



ANUARIO ARQUEOLÓGICO ANDALUCÍA

2008

Consejero de Cultura

Miguel Ángel Vázquez Bermúdez

Viceconsejera de Cultura

Marta Alonso Lappí

Secretaria General de Cultura

María Cristina Saucedo Baro

Director General de Bienes Culturales y Museos

Marcelino Sánchez Ruiz

Jefa de Servicio de Investigación y Difusión del Patrimonio Histórico

Carmen Pizarro Moreno

Coordinación de la edición: **Servicio de Investigación y Difusión del Patrimonio Histórico**

© de la edición: JUNTA DE ANDALUCÍA. Consejería de Cultura

© de los textos y fotos: sus autores

Diseño y maquetación: Albantacreativos S.L.

ISSN: 2171-2474



LA EXCAVACI N ARQUEOL GICA EN LA CALLE LIEBRE N MERO 2 DE JEREZ DE LA FRONTERA

Datos b sicos de la actividad arqueol gica

Director/a

AGUST N V ZQUEZ RODR GUEZ

Provincia

C diz

Ubicaci n

Jerez de la Frontera

Autor a

AGUST N V ZQUEZ RODR GUEZ

Resumen

La excavaci n arqueol gica realizada en la calle Liebre n 2 de Jerez de la Frontera (C diz) ha dado como resultado la localizaci n de una serie de muros del siglo XIV que conformaban un edificio de planta porticada. Adem s de esto, se alar la presencia de un alto n mero de fosas o basureros relativos al periodo almohade (mediados del siglo XII-mediados del siglo XIII) y un silo de gran tama o, tambi n de  ste periodo, excavados en el terreno natural.

Abstract

The works developed in the street Liebre n 2 of Jerez de la Frontera (C diz) had given as a result of her localization of one series of wall of the century XIV which make one edifice of archway floor. Also, point her presence of one tall numeral of holes of litter relative at the period islamic (century XII - century XIII) and one granery of large size, too from this period , excavator in the geology land.



Introducción

La intervención arqueológica vino motivada por la construcción de un edificio plurifamiliar de renta básica en la calle Liebre nº2, en pleno centro histórico de la ciudad de Jerez de la Frontera (Cádiz), en concreto, en el entorno de San Mateo, afectando al subsuelo, y por tanto, al posible registro arqueológico existente, como así quedó de manifiesto.

El solar está ubicado dentro de la delimitación del conjunto Histórico-Artístico de Jerez de la Frontera, con un nivel de protección II según el PGOU de Jerez, el cual especifica que las actividades preceptivas son: sondeos arqueológicos o excavación en extensión cuando se contemple la pérdida del sustrato arqueológico, en función del tipo de obra aprobada.

El solar tiene unas dimensiones en planta de 405 m² aunque la zona objeto de la excavación arqueológica comprendía sólo 165 m², con un rebaje para la colocación de la losa de hormigón de -0,60 m.

Metodología desarrollada

El trabajo arqueológico se desarrolló en base a los siguientes puntos:

1. Recopilación de documentación, elaboración del Proyecto de intervención.
2. Eliminación por medios mecánicos de las capas superficiales hasta detección de niveles arqueológicos.
3. Una vez superado este nivel de relleno contemporáneo de escombros, se usó una máquina retroexcavadora con cazo de limpieza, en las zonas donde el nivel arqueológico era escaso o de nulo interés.
4. Excavación sistemática y manual de los niveles arqueológicos.
5. Trabajo de laboratorio, entrega de documentación y material arqueológico.

El Punto 0 lo situamos en la acera de la calle, esquina calle Liebre con Plaza Orbaneja (según indican los arquitectos del solar). Se proyectó, siguiendo ese punto de referencia, una línea a lo largo del terreno a excavar (165 m² de 405), a una profundidad de -0,60 m. (colocación de la losa de hormigón). La otra zona del solar no se excavó debido a que no se veía afectada a movimientos de tierra. Tras la consulta con los técnicos de la Delegación Provincial de Cultura de Cádiz, en aquellas estructuras de interés, tanto murarias como de tipo fosas, se agotaron los registros estratigráficos, superando la cota inicial de -0,60 m.

Una vez detectados los niveles arqueológicos se planteó una excavación manual metodológica basada en los principios científicos establecidos por E.C.Harris, atendiendo, especialmente, al estudio del proceso de estratificación, considerándolo como un conjunto de modelos naturales de erosión y depósitos entrelazados con alteración del paisaje efectuado por el hombre mediante la excavación y actividad edilicia. Por tanto, se individualizó cada unidad estratigráfica con un número de referencia, basándonos en criterios directos e indirectos (posición, color, textura, composición, etc...). Resultados arqueológicos obtenidos

La excavación arqueológica desarrollada en el solar nº2 de la calle Liebre de Jerez, vislumbró una serie de resultados que a continuación comentamos.

En primer lugar, destacar la localización de una serie de estructuras murarias/cimentaciones, tipo bases de pilastras, y un muro, vinculados entre sí, como son U.E-9, U.E-18 y U.E-35, con una base cronológica entorno a la época bajomedieval cristiana, siglo XIV. Comprenden la mitad del Área Sur del solar de la excavación.

De época almohade aparece un muro de tapial, U.E-22, cortado por el muro U.E-35. De este mismo período se detectó un nivel de pavimento de estuco y distintos niveles relacionados a época almohade como son U.E-23, U.E-28 y U.E-32 localizados entre U.E-9 y U.E-18.

Al Oeste del Área Sur, colindante con la calle Liebre, pudimos localizar el nivel geológico y la excavación, en estas margas carbonatadas, de varias fosas, tipo basureros, adscritas a varias fases del período almohade. En total aparecieron nueve fosas: U.E-6, U.E-8, U.E-13, U.E-84, U.E-87, U.E-89, U.E-91, U.E-99 y U.E-108.

Este espacio de fosas excavadas en el nivel geológico y dentro de un área abierta, dejó entrever distintas fases de actuación. Una primera fase, donde se localizaron las siguientes fosas: U.E-84, U.E-87, U.E-89, U.E-91 y U.E-108. Una siguiente, con la ejecución de la fosa U.E-99, que cortaría a U.E-84 y a U.E-87, con su correspondiente sellado de cal U.E-85. Posteriormente, se llevó a cabo la realización de la fosa U.E-8 que afectaría a las fosas U.E-108 y a U.E-99. U.E-6 sería la primera fosa localizada en la excavación de dicho espacio y comprendería, en extensión, la zona superior de U.E-84, U.E-87, U.E-85.

Para finalizar, una última fosa, la más contemporánea al conjunto, U.E-13, donde apenas aparecen restos (un hueso de gran tamaño de animal), que cortaría a U.E-6, U.E-85, U.E-99 y a U.E-8. La cerámica relacionada a todas las fosas está adscrita a distintos momentos del período almohade, mediados del siglo XII-mediados del siglo XIII. La funcionalidad de dichas fosas sería su uso como basurero pues por sus dimensiones no parecen estar relacionadas a silos de almacén.

Señalar el espacio relacionado a las siguientes estructuras murarias: U.E-49 y U.E-50 con orientación Este-Oeste, en línea y vinculadas a U.E-66, y U.E-74, U.E-75 y U.E-76 con orientación Sur-Norte. Estas estructuras, relacionadas a niveles de tierras U.E-71 y U.E-64, están adscritas a una cronología entorno al siglo XIII-XIV. Dentro de este conjunto, hallado al Norte del Área Norte, destacamos el arco U.E-76 que, en un principio se pensó, que podría estar relacionado a un baño público de época almohade como recoge el Libro de Repartimiento de 1266 y cita Laureano Aguilar en Historia de Jerez de la Frontera. De los Orígenes a la Época Medieval: "...El otro baño ubicado en el barrio cristiano de San Mateo (partidas 737 y 740-746), lo podemos localizar con bastante certeza en la manzana formada por las calles Justicia, Liebre y Salas...".



Tras la segunda fase de actuaci n arqueol gica se ampli  la zona de excavaci n buscando el arco de cierre de U.E-76. Este aparece (U.E-135) a un metro y medio con respecto a U.E-76. Las caracter sticas del arco desestimaron la posibilidad de tratarse de una estructura relacionada a ba os  rabes. Mas bien, parece estar vinculado a cimentaci n para salvar el silo en el que est  asentado y al que corta (Fosa-33 o U.E-148) de  poca almohade. La tierra de la fosa es poco consistente por lo que motiv  la imposibilidad de excavar el conjunto, al ceder el terreno. S  pudimos constatar que dicha fosa, al menos tendr a una profundidad de 2,10 metros y un di metro de 2,00 metros. Cubriendo esta fosa y siguiendo su di metro, una fosa de  poca moderna U.E-132, con material del siglo XVI relacionada a un nivel superior U.E-106. As , el arco estar a entorno a una cronolog a de  poca bajomedieval o primeros a os del siglo XVI.

Tras la segunda fase de actuaci n, derivada de la visita de los t cnicos de la Delegaci n de Cultura de C diz, donde se agotaron los niveles arqueol gicos entre los muros M-12 (U.E-66) y M-7 (U.E-49) hacia el Norte, pudimos ver distintas fosas tipo basurero como las localizadas al Sur-Oeste. En concreto, U.E-146 o Fosa-32 y el silo U.E-148 o Fosa-33 situados al Este de los Muros 10 y 11. Entre los Muros 7, 8, 10 y 11 y el Arco-1 localizamos una fosa, U.E-118, asociada a la cimentaci n, U.E-150, del muro M-7 (U.E-49), con material cer mico del siglo XIV.

Otro aspecto a se alar en el solar, es la aparici n de un total de cinco pozos de agua. En tres de ellos, la cer mica registrada en su interior es de  poca contempor nea, detect ndose pl sticos, caso de U.E-17, U.E-25 y U.E-47. Las fosas relacionadas a dichos pozos vienen limpias de restos cer micos y es de tipo arena amarilla/subbase. El pozo U.E-52, se halla en el perfil Este dentro del  rea Sur y al Norte del tapial U.E-22. De la fosa se ha podido recoger material cer mico de  poca moderna, siglo XVIII. El posible pozo U.E-68, de ladrillos cortados e interrumpido su brocal, s  puede estar vinculado a un momento m s tard o, a cronolog as medievales.

Por  ltimo se detectaron distintas fosas y niveles de  poca moderna-contempor nea, como U.E-4, U.E-38, U.E-42, U.E-44, U.E-56, U.E-58, U.E-60, U.E-63 y U.E-67 que engloban desde el siglo XVIII hasta el siglo XX.

Conclusi n

Tras la excavaci n del solar n  2 de la calle Liebre se han localizado una serie de estructuras murarias/cimentaciones, relacionadas entre s , en el espacio, por su orientaci n, y bajo un mismo marco cronol gico ( poca bajomedieval, siglo XIV). Debido a las limitaciones del espacio excavado, escasos 165 m², y la distribuci n propia del solar, han impedido conformar una visi n conjunto de estas estructuras dentro de un edificio, probablemente porticado.

El arco aparecido no estar a vinculado a un ba o  rabe p blico y s , a un tipo de cimentaci n para salvar el silo en el que est  asentado. El arco se adscribe a una cronolog a del siglo XVI.

Por otro lado, encontramos un muro de tapial de  poca almohade cortado por esta estructura/edificio del siglo XIV.

Anterior a esta etapa cristiana, localizamos una serie de fosas tipo basureros y un silo de grandes dimensiones, posiblemente usado como almac n, de  poca almohade (mediados del siglo XII-mediados del siglo XIII), con una orientaci n Suroeste-Noreste, y excavados en el sustrato natural. Estas fosas confirman la t nica de esta zona de Jerez inundada de este tipo de estructuras (c/La Palma, el solar de la c/Liebre esquina con  nimas, c/Juana de Dios Lacoste).

Por lo dem s, comentar que se localizaron un n mero considerable de fosas, pozos, as  como de distintos niveles de relleno adscritos a momentos modernos-contempor neos sin especial inter s.

Bibliograf a

- AAA 2004.
- AGUILAR MOYA, L. (1999): "Jerez isl mico". En *Historia de Jerez de la Frontera*, tomo I. Servicio de Publicaciones de la Diputaci n de C diz.
- AGUILAR MOYA, L.; GONZ LEZ RODR GUEZ, R. Y BARRIONUEVO CONTRERAS, F. (1998): "El asentamiento prealmohade de Jerez de la Frontera (C diz)", *SPAL*, 7/1998, pp. 1633-173.
- MART N, E. (1999): "La  poca Cristiana". En *Historia de Jerez de la Frontera*, tomo I. Servicio de Publicaciones de la Diputaci n de C diz.
- MU OZ G MEZ, A. (1903): *Noticia hist rica de las calles y plazas de Jerez de la Frontera. Sus nombres y or genes*. Ed. Facsimil biblioteca de Urbanismo y Cultura, n  1. Ayuntamiento de Jerez.
- PORTILLO, J. (1847): *Concisos recuerdos de Jerez de la Frontera*. Biblioteca de Urbanismo y Cultura, 1991.

Índice de imágenes

Fig. 1. Plano de situación del solar.

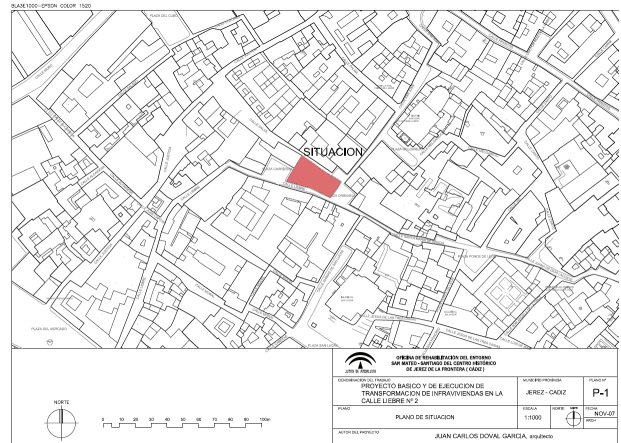


Fig. 2. Planta del solar. Delimitación área de actuación.

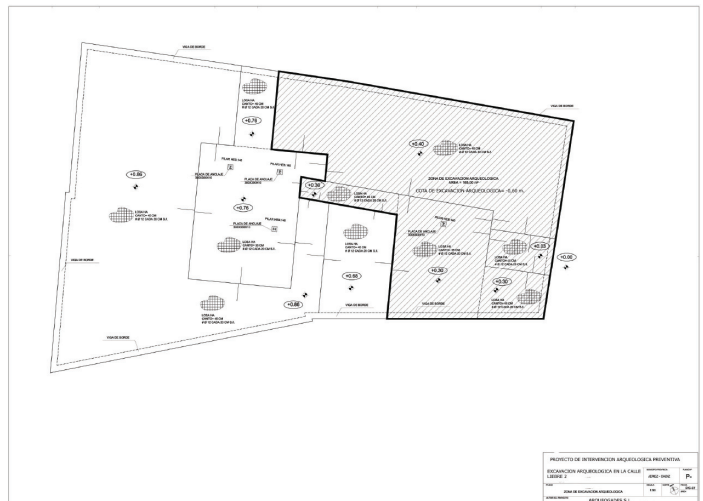
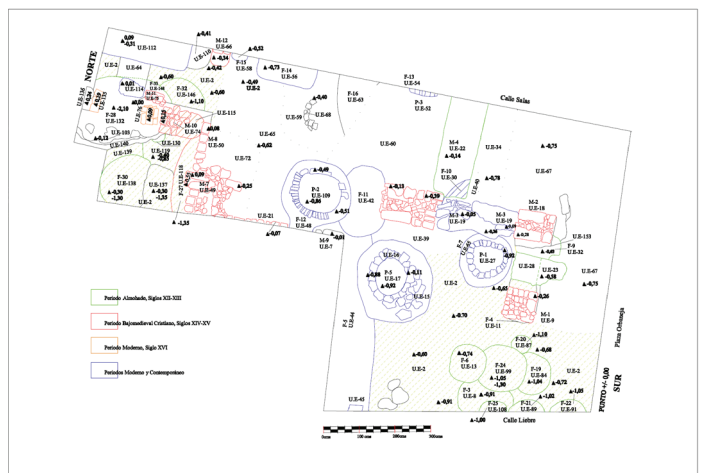


Fig. 3. Resultados arqueológicos.



Índice de imágenes

Fig. 4. Perfiles.

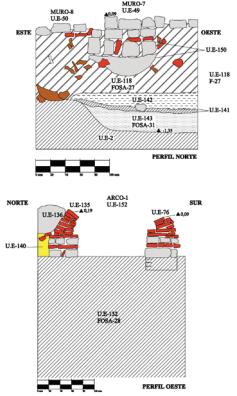


Fig. 5. Cerámica almohade del solar.

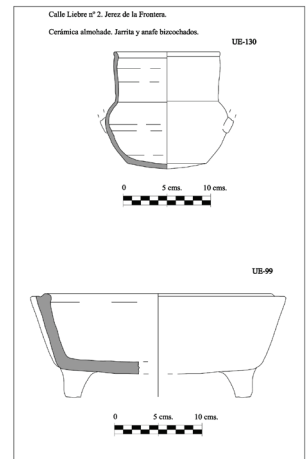



Fig. 6. Fosas almohades. Sector Sur.



Índice de imágenes

Fig.7. Sector Norte de la excavación.
Estructuras bajomedievales y arranque de arco.

