



ANUARIO ARQUEOLÓGICO ANDALUCÍA

2008

Consejero de Cultura

Miguel Ángel Vázquez Bermúdez

Viceconsejera de Cultura

Marta Alonso Lappí

Secretaria General de Cultura

María Cristina Saucedo Baro

Director General de Bienes Culturales y Museos

Marcelino Sánchez Ruiz

Jefa de Servicio de Investigación y Difusión del Patrimonio Histórico

Carmen Pizarro Moreno

Coordinación de la edición: **Servicio de Investigación y Difusión del Patrimonio Histórico**

© de la edición: JUNTA DE ANDALUCÍA. Consejería de Cultura

© de los textos y fotos: sus autores

Diseño y maquetación: Albantacreativos S.L.

ISSN: 2171-2474

ACTIVIDAD ARQUEOLÓGICA PREVENTIVA EN LA PARCELA RU25-3, DEL SUNP-1. Z.A.M.B.

Datos básicos de la actividad arqueológica

Director/a

MARÍA FERNANDA GARCÍA CUEVAS

Provincia

Jaén

Municipio

Jaén

Ubicación

Zona Arqueológica de Marroquíes Bajos

Autoría

MARÍA FERNANDA GARCÍA CUEVAS
ANTONIA GONZÁLEZ HERRERA
JUAN NICÁS PERALES

Resumen

En este artículo se presentan los resultados obtenidos en la Actividad Arqueológica Preventiva realizada en la parcela denominada RU 25-3, en el SUNP-1, dentro de la Zona Arqueológica de Marroquíes Bajos, en la ciudad de Jaén, y que tuvo lugar entre los meses de noviembre y diciembre del año 2008. Documentamos, durante la intervención, escasos restos arqueológicos.

Abstract

This article shows the results obtained in the Preventive Archaeological Activity made in the parcel RU 25-3, SUNP-1, in the Archaeological Zone of Marroquíes Bajos, in the city of Jaén, and that took place between the months of November and December of year 2008. Documented during the intervention, few archaeological remains.

Introducción

El solar en estudio se encuentra ubicado en la parcela RU-25, en la tercera fase del SUNP-1, en la zona arqueológica de Marroquíes Bajos, la cual se rige por las instrucciones particulares recogidas en el BOJA n.º 227, de noviembre de 2003. De este modo, el carácter preventivo de la actividad arqueológica viene dado por la construcción, en dicho solar, de una serie de viviendas unifamiliares, un total de cinco, para uso residencial; haciéndose necesaria la actividad arqueológica previa a las remociones de tierra que pudieran afectar a los posibles restos.

Situación y planteamiento de la intervención

Como hemos dicho, la parcela objeto de estudio se encuentra en el SUNP-1 (3.ª fase), en la Z.A.M.B.

El crecimiento urbano de la ciudad de Jaén hacia el norte ha propiciado un gran volumen de intervenciones arqueológicas en esta zona en los últimos años. Estas intervenciones han ido documentando las distintas fases de ocupación que han tenido aquí lugar, desde el origen del asentamiento (comunidades neolíticas dispersas en los márgenes del arroyo de la Magdalena), hasta nuestros días. Es esta una zona fruto de la superposición de diferentes comunidades, desde el IV milenio a.C. hasta hoy; sin embargo, será en la Edad del Cobre cuando habrá una ocupación masiva, convirtiéndose el asentamiento en una gran aldea circular, organizada por cinco fosos concéntricos excavados en la roca, con una doble función, hidráulica y defensiva.

En general, la ocupación de esta zona está permanentemente orientada a la explotación de los recursos agrícolas y al desarrollo de las técnicas hidráulicas necesarias para su aprovechamiento.

De este modo, se planteaba la necesidad de llevar a cabo un estudio arqueológico mediante el que se pudiera observar la continuidad de estas fases en esta zona de la ciudad, pudiendo aportar el estudio del solar nueva documentación que permitiera avanzar en el estudio de la evolución histórica de esta zona arqueológica.

De forma rectangular, la parcela posee una superficie total de 673,30 m² y un perímetro de 107,20 m. Linda al norte con las parcelas RU-25-7B, 5A, 5B, 5C, 5D y 5E, al sur con la calle 13 o calle Profesor Luis Coronas Tejada, al este con la parcela RU-25-6A y al oeste con la parcela RU-25-4.

Las coordenadas UTM correspondientes a los vértices del solar son las siguientes:

A:	430.151.758 X	4.182.830.80 Y
B:	430.149.776 X	4.182.850.65 Y
C:	430.183.089 X	4.182.853.82 Y
D:	430.185.072 X	4.182.834.37 Y

Tal y como se propuso en el proyecto inicial, se plantearon cinco sondeos de 3 x 10 m cada uno, dejando entre estos varios testigos secuenciales de 3 metros. El número de cortes proyectados, así como sus dimensiones siguen las pautas referidas en el proyecto previo a la intervención, variando en algunos casos la orientación de los mismos, dada la necesidad de dejar espacio libre para las terreras, ante la imposibilidad de transportar la tierra extraída, condicionados por las obras en curso de los viales de esta tercera fase del SUNP-1.

Corte 1: Se localiza en la zona suroeste del solar, para conocer la secuencia estratigráfica de esta zona. Sus dimensiones son de 3 x 10 metros.

Las coordenadas relativas y absolutas (UTM) de los vértices del Corte 1 son:

A:	3X / 430.154.382 X	3Y / 4.182.834.26 Y	+0,45 Z
B:	13X / 430.153.349 X	3Y / 4.182.844.18 Y	+0,25 Z
C:	13X / 430.156.324 X	6Y / 4.182.844.49 Y	+0,17 Z
D:	3X / 430.157.356 X	6Y / 4.182.834.57 Y	+0,41 Z

(X: eje horizontal; Y: eje Vertical; Z: cota respecto al nivel de acerado).

Corte 2: Se plantea tras un testigo secuencial de 3 metros, de forma paralela al Corte 1, hacia el este. Guarda una distancia de seguridad de 3 metros respecto a la línea de calle. Se localiza en la zona sur y sus dimensiones son de 3 x 10 metros.

Las coordenadas relativas y absolutas (UTM) de sus vértices son:

A:	3X / 430.160.332 X	9Y / 4.182.834.87 Y	+0,29 Z
B:	13X / 430.159.299 X	9Y / 4.182.844.79 Y	+0,05 Z
C:	13X / 430.162.274 X	12Y / 4.182.845.10 Y	-0,05 Z
D:	3X / 430.163.306 X	12Y / 4.182.835.18 Y	+0,11 Z

(X: eje horizontal; Y: eje vertical; Z: cota respecto al nivel de acerado).

Corte 3: Se plantea tras un testigo secuencial de 3 m, de forma paralela al Corte 2, hacia el Este. Sus dimensiones son de 3x10 m. Se localiza en la zona central de la parcela. Las coordenadas relativas y absolutas (U.T.M) de los vértices del Corte 3 son las siguientes:

A:	3X / 430.166.281 X	15 Y / 4.182.835.49 Y	-0,10 Z
B:	13X / 430.165.248 X	15 Y / 4.182.845.41 Y	-0,18 Z
C:	13X / 430.168.223 X	18 Y / 4.182.845.72 Y	-0,26 Z
D:	3X / 430.169.225 X	18 Y / 4.182.835.80 Y	-0,20 Z

(X: eje horizontal; Y: eje vertical; Z: cota respecto al nivel de acerado).

Corte 4: Se sitúa en la zona norte, tras un testigo secuencial de 3 metros, paralelo al corte 3, hacia el este. Guarda una distancia de seguridad de 5 metros respecto a la línea de calle. Sus dimensiones son de 3 x10 metros y las coordenadas relativas y absolutas (UTM) de sus vértices son:

A: 5X / 430.172.021 X 21 Y / 4.182.838.12 Y -0,40 Z
 B: 15X / 430.170.989 X 21 Y / 4.182.848.03 Y -0,42 Z
 C: 15X / 430.173.963 X 24 Y / 4.182.848.34 Y -0,48 Z
 D: 5X / 430.174.996 X 24 Y / 4.182.838.42 Y -0,34 Z

(X: eje horizontal; Y: eje Vertical; Z: cota respecto al nivel de acerado).

Corte 5: Se sitúa en la zona noreste del solar, tras un testigo secuencial de 3 m, respecto al Corte 4, hacia el este. Las dimensiones del corte son 3 x10 m y sus coordenadas relativas y absolutas (UTM) son:

A: 5X / 430.177.970 X 27 Y / 4.182.838.74 Y -0,46 Z
 B: 15X / 430.176.938 X 27 Y / 4.182.848.65 Y -0,68 Z
 C: 15X / 430.179.912 X 30 Y / 4.182.848.96 Y -0,76 Z
 D: 5X / 430.180.945 X 30 Y / 4.182.839.05 Y -0,58 Z

(X: eje horizontal; Y: eje vertical; Z: cota respecto al nivel de acerado).

Resultados: Secuencia cronológica o fases de ocupación y descripción de las estructuras documentadas

La intervención arqueológica realizada nos plantea una secuencia histórica determinada básicamente por tres fases, aunque las dos primeras no las podemos afirmar con seguridad, ya que no tenemos hechos claros que las evidencien. Tras el estudio llevado a cabo en la parcela y, según la metodología arqueológica, hemos podido establecer una fase prehistórica, una fase iberorromana y una fase contemporánea.

Fase I. Prehistórica

Sería la fase más antigua documentada en la intervención y estaría representada por una estructura circular, excavada en la base geológica (U.C.7), documentada en la zona NE del Corte 5, y cuyas características formales coinciden con las habituales estructuras de almacenaje de esta época. Posee la boca más estrecha que el fondo, paredes acampanadas y fondo plano. Sin embargo la completa ausencia de material asociado a esta nos impiden fecharla con certeza.

Fase II. Iberorromana

Correspondería al momento de creación, uso y abandono de una acequia de riego (U.C.4) y una huella de cultivo (U.C.5) documentadas en la zona sur del Sondeo 5. Las estructuras

carecen por completo de material, por lo que no podemos fecharlas con seguridad. Quizá pueda adscribirse a época iberorromana, en relación con la documentación en la Calle 13, al sur, de una estructura de estas características asociada a los canales de riego de la terraza oeste del arroyo del Molinillo.

Fase III. Contemporánea

Se identifica con el momento de uso agrícola-hortícola, representado por la U.E.1 en toda la parcela (tierra de labor).

Dentro de la fase contemporánea, identificamos un momento de actuación posterior dentro de la parcela, que viene determinado por la documentación en el Corte 5 de una fosa reciente, realizada con medios mecánicos, cuya colmatación contenía plásticos y otros desperdicios; desconociendo la finalidad de la misma.

Interpretación histórica

El solar se localiza en la tercera fase del SUNP-1(RU 25-3), de la zona arqueológica de Marroquíes Bajos y, por tanto afectado por la normativa específica, por la cual se rige la misma; inscrita, con carácter específico, en el Catálogo General del Patrimonio Histórico Andaluz.

Esta zona arqueológica de Marroquíes Bajos se localiza al norte de la ciudad de Jaén, zona de crecimiento urbano de la ciudad, tras el desvío hacia el oeste del trazado ferroviario, que anteriormente impedía la expansión hacia el norte. Así, con anterioridad al inicio de esta ampliación urbana, este era un espacio hortícola constituido por una zona dedicada al cultivo de huertas, de las que deriva el nombre de la zona arqueológica.

Las sucesivas excavaciones que se vienen desarrollando en la zona desde 1995, como resultado de esa incesante actividad constructiva, van dejando constancia de las diferentes fases de ocupación que aquí han tenido lugar, revelando una ocupación continua, en general, supeditada a la explotación de los recursos agrarios, aunque lógicamente con diversas formas de aprovechamiento de la tierra. Como consecuencia de ese aprovechamiento agrícola, se han ido desarrollando en la zona, a lo largo de los diferentes períodos culturales, multitud de técnicas hidráulicas y de canalización del agua, desde el ingente sistema de fosos calcolítico hasta las acequias actuales.

Existen, así, evidencias materiales en la zona que ponen de manifiesto esa continua ocupación de la zona y que proporcionan una secuencia cronológica muy amplia.

A mediados del III milenio habrá una concentración de población en Marroquíes Bajos, hecho que debió de estar precedido por algunos ensayos de ocupaciones estacionales, que explotarian los recursos de la fértil depresión, cuyas lagunas de agua dulce habrían constituido territorios de caza y recolección.

El solar que nos ocupa se encuentra al noroeste de la macro-aldea calcolítica, en la zona norte de la tercera fase del SUNP-1. Esta zona constituye la margen izquierda de la depresión del arroyo de la Magdalena, y es atravesada por su principal afluente, el arroyo del Molinillo, con dirección SO-NE. Es un terreno irregular, debido a la existencia de esta cuenca, la cual divide a la zona en dos vertientes, norte (donde se encuentra nuestra parcela) y sur, ambas recorridas por sistemas de acequias. La zona central sería el punto más bajo de la cuenca, el punto de encuentro entre el arroyo del Molinillo y varias acequias con el arroyo de la Magdalena, formándose aquí encharcamientos ocasionales por las crecidas de los arroyos.

Bibliografía

- HORNOS, F.; ZAFRA, N. y CASTRO, M. (2000): “Perspectivas, itinerarios e intersecciones: experiencias y propuestas de apropiación cultural de Marroquíes Bajos (Jaén)”. *Trabajos de Prehistoria*, 57 (2): 105-118.
- PÉREZ ALVARADO, S.: *Las Cerámicas Omeyas de Marroquíes Bajos. Un indicador arqueológico del proceso de islamización*. Jaén. Universidad de Jaén, 2003.
- RUIZ, A.; ZAFRA, N.; HORNOS, F. y CASTRO, M.: (1999): “El seguimiento de la intervención arqueológica: el caso de Marroquíes Bajos”. *XXV Congreso Nacional de Arqueología*. Valencia 1999. Generalitat Valenciana. 407-419.
- SÁNCHEZ VIZCAÍNO, A. y otros. “Intervención arqueológica en Marroquíes Bajos (Jaén). SUNP-1, parcela DOC-1. *Anuario Arqueológico de Andalucía*, 2001: III, pp. 578-585.
- ZAFRA, N.; HORNOS, F. y CASTRO, M. (1999): “Una macro-aldea en el origen del modo de vida campesino: Marroquíes Bajos (Jaén) c. 2500-2000 cal. ANE”. *Trabajos de Prehistoria*, 56 (1): 77-102.

Índice de imágenes

Fig. 1. Situación del solar en el parcelario.

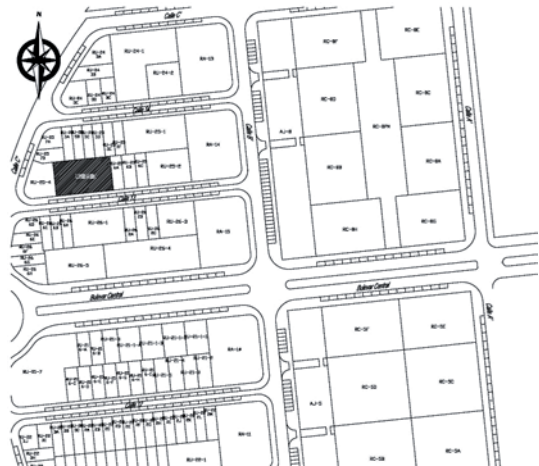


Fig. 2. Planteamiento de la intervención.

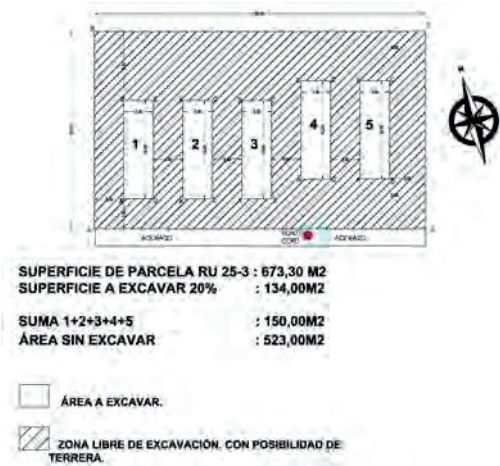
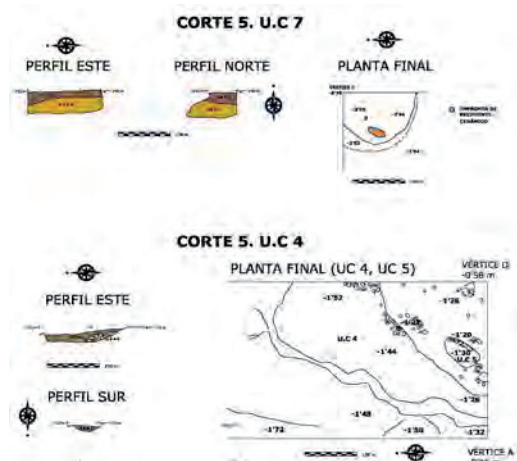


Fig. 3. Corte 5. Unidades constructivas 4 y 7.



Índice de imágenes

Fig. 4. Corte 1. Perfiles estratigráficos y planta final.

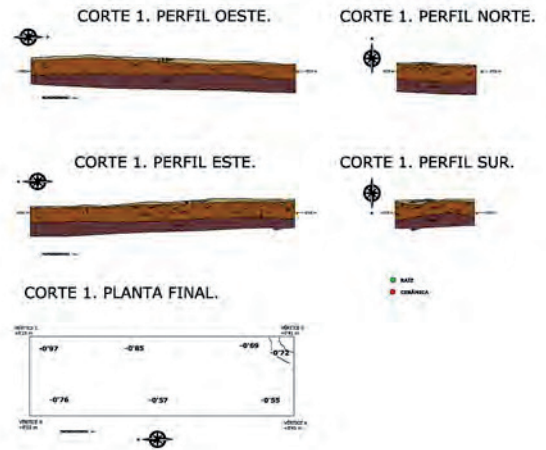


Fig. 5. Corte 2. Perfiles estratigráficos y planta final.

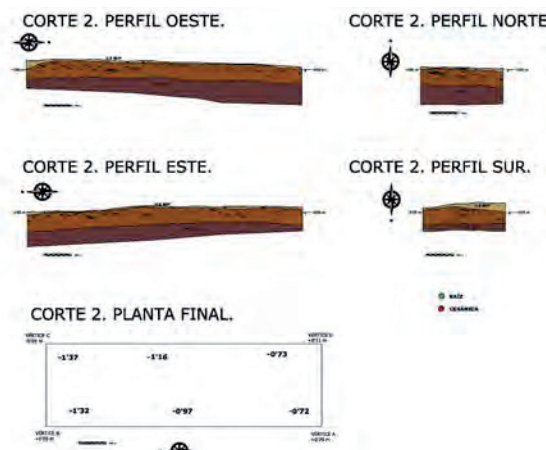
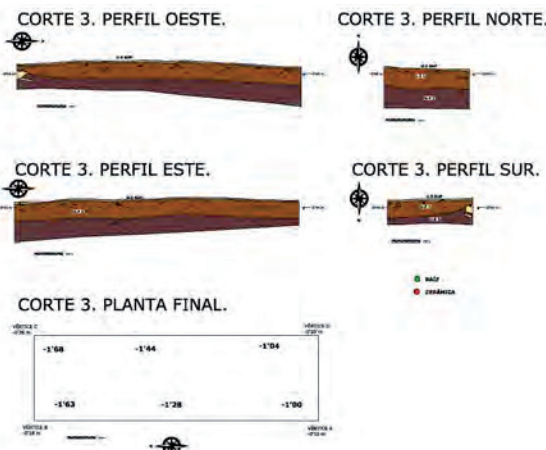


Fig. 6. Corte 3. Perfiles estratigráficos y planta final.



Índice de imágenes

Fig. 7. Corte 4. Perfiles estratigráficos y planta final.

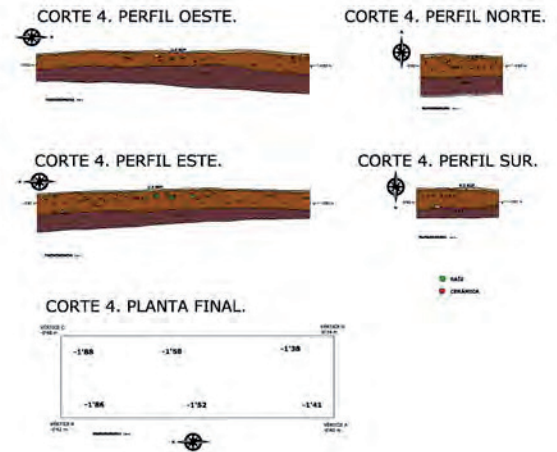
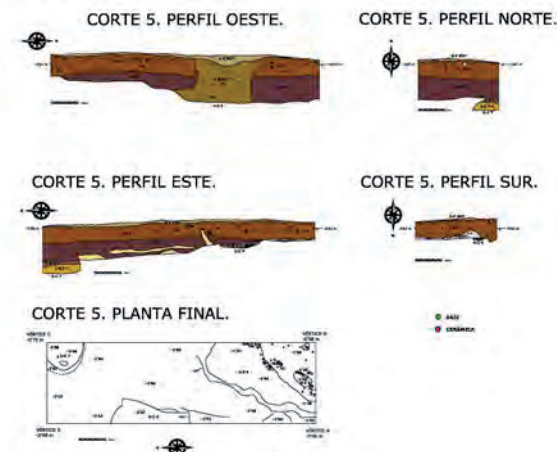


Fig. 8. Corte 5. Perfiles estratigráficos y planta final.



Índice de imágenes

Lám. I. Unidad constructiva 7 (Corte 5).
Posible estructura de época prehistórica.



Lám. II. Unidad constructiva 4 (Corte 5).
Posible acequia.

