



ANUARIO ARQUEOLÓGICO ANDALUCÍA

2008

Consejero de Cultura

Miguel Ángel Vázquez Bermúdez

Viceconsejera de Cultura

Marta Alonso Lappí

Secretaria General de Cultura

María Cristina Saucedo Baro

Director General de Bienes Culturales y Museos

Marcelino Sánchez Ruiz

Jefa de Servicio de Investigación y Difusión del Patrimonio Histórico

Carmen Pizarro Moreno

Coordinación de la edición: **Servicio de Investigación y Difusión del Patrimonio Histórico**

© de la edición: JUNTA DE ANDALUCÍA. Consejería de Cultura

© de los textos y fotos: sus autores

Diseño y maquetación: Albantacreativos S.L.

ISSN: 2171-2474

INTERVENCIÓN ARQUEOLÓGICA PREVENTIVA EN EL SOLAR N.º 52 DE LA CALLE TORRE DEL ORO DE CARMONA

Datos básicos de la actividad arqueológica

Director/a

JESÚS NAVARRO ORDÓÑEZ

Provincia

Sevilla

Municipio

Carmona

Ubicación

C/ Torre del Oro, n.º 52

Autoría

JESÚS NAVARRO ORDÓÑEZ
MARÍA TRINIDAD GÓMEZ SAUCEDO

Resumen

A continuación se expone el resumen de los resultados de la intervención arqueológica realizada en el solar n.º 52 de la calle Torre del Oro. Este inmueble se sitúa muy próximo a la puerta de Sevilla, adosado a la muralla, de manera que esta queda dentro del inmueble en forma de muro medianero.

Durante la excavación se documentó parte del foso defensivo que corría paralelo a la muralla, además de estructuras de cronología prerromana, romana, moderna y contemporánea.

Abstract

The following is a summary of the results of the archaeological work conducted at the site n° 52 Torre del Oro Street. This property is situated very close to the Puerta de Sevilla, and it is attached to the wall that becomes part of the property. During the excavation of the moat documented, that ran parallel to the wall, in addition to pre-Roman structures chronology, roman, modern and contemporary.

Direcci n

La calle Torre del Oro explica su g nesis en el fin de la funci n defensiva de las murallas. Es entonces cuando se ocupan los terrenos que antes eran bald os de respeto a las defensas. En toda la calle la muralla est  embutida en construcciones que se datan a partir del XVI, haciendo de fachada hacia el corral o de medianera. El inmueble para el que se presenta el proyecto se localiza muy cerca de la puerta de Sevilla. (Fig. 1).

Se trata de un antiguo molino transformado en vivienda, que posee una gran huerta trasera. El inmueble asoma su fachada principal a la calle Torre del Oro, pero tiene tambi n acceso desde Barbacana Alta. Como el resto de las viviendas localizadas en estas dos calles, tiene un tramo de muralla haciendo las veces de muro interior. Toda la parte vividera de la edificaci n se conserva, quedando, por tanto, integrada la muralla en la construcci n resultante.

Aunque no son muchos los controles y excavaciones efectuados en las inmediaciones, resultan suficientes para tener una visi n con respecto a este solar. Hace unos a os se efectu  una intervenci n en el solar adyacente hacia al sur, que presenta un frente del antiguo foso defensivo prerromano bajo su terraza. No obstante, la excavaci n, que se ubic  en la misma terraza no permiti  registrar el desarrollo del foso hacia el norte. En un parcela medianera tanto al inmueble ahora mencionado como al que es objeto de este proyecto, se llevaron a cabo excavaciones en los a os 80, registr ndose dos fosos de recorrido paralelo que eran reforzados por un tercero perpendicular. La prolongaci n del trazado de estos conduce directamente a la trasera de Torre del Oro n.  52. (Fig. 2).

Calificaci n legal de la parcela

La parcela se encuentra clasificada como suelo urbano consolidado seg n el Plan Especial de Protecci n del Patrimonio Hist rico de Carmona aprobado el 19 de agosto de 2009.

Identificaci n y dimensiones del solar

El inmueble tiene fachadas a la calle Torre del Oro y a Barbacana Alta, compartiendo medianera hacia el norte y el sur. La fachada principal mide 7,15 metros y la trasera 21,08; la parcela presenta una superficie de 663 m².

Identificaci n Catastral:

Parcela: 56.
Manzana: 66.08.1.

Coordenadas X: 266531.1134.
Y: 4150696.0826.
R: 9

Punto Cero general de excavaci n: 230,60 m. sobre el nivel del mar.

Equipo y financiaci n

La actividad arqueol gica se ha llevado a cabo con personal contratado por el Ayuntamiento de Carmona y mano de obra por cuenta de la promotora, contando con la colaboraci n de los miembros del Equipo General de Investigaci n.

El material necesario fue tambi n aportado por el Ayuntamiento de su presupuesto ordinario destinado al Servicio de Arqueol gia, por lo que su cuantificaci n es dif cil de precisar. El material inventariable pertenece tambi n a la dotaci n actual del Servicio.

Contexto hist rico del inmueble

La calle Torre del Oro sigue un recorrido SO-NE entre el Alc zar de la Puerta de Sevilla y la calle Jos  Arpa. Su g nesis y su morfolog a est n directamente vinculadas a la presencia de la muralla y a su caducidad defensiva. En esta calle se localiza el tramo de muralla m s largo de todos los conservados de la antigua cerca defensiva de Carmona. Casi todas las viviendas de Torre del Oro hacen uso de la muralla como fachada trasera hacia el corral o como medianera con las casas que tienen acceso desde Barbacana Alta. Ambas v as urbanas, junto con Barbacana Baja, surgen una vez que todo el sistema defensivo ha perdido su utilidad y es posible ganar m s espacio para la ciudad ocupando los antiguos bald os de respeto que manten an exentos los muros. Por ello los trazados de estas tres calles coinciden con el recorrido de las murallas.

La anulaci n de la funci n militar de las murallas y el desbordamiento de estas por los nuevos espacios residenciales debieron de producirse en la primera mitad del XVI seg n se desprende del an lisis conjunto de los grabados hist ricos, la tipolog a dom stica, el urbanismo y la informaci n de las distintas intervenciones arqueol gicas. Entre esta calle y Gonz lez Parejo, el acusado desnivel atestigua la antigua presencia de una barbacana de la que hoy no queda en pie ni un solo tramo. La incorporaci n de esta franja a la trama urbana solo pudo darse a partir de  poca moderna, cuando las defensas dejan de ser eficaces frente al uso general de la artiller a. A partir de ese momento, seg n los an lisis arqueol gicos efectuados hasta la fecha, se lleva a cabo la urbanizaci n de toda el  rea anexa a murallas, entre el trazado del antiguo antemuro y la prolongaci n urbana del camino hacia Lora del R o.

De etapas anteriores a la Edad Moderna la informaci n es mucho menos precisa. En  poca romana se localizan instalaciones industriales y enterramientos en los inmediatos extramuros. Sin embargo, los periodos altomedieval e isl mico se desdibujan por la ausencia casi total de datos, interpretables como la falta de actividad en estos espacios. Esta zona tendr a limitado su uso por la presencia inmediata de las defensas, que impedir an el desarrollo de una ocupaci n residencial.

Se desconoce por completo la din mica hist rica de esta franja de terreno durante toda la  poca isl mica, aunque diversas

noticias apuntan la existencia de arrabales, al menos bajo el imperio almohade. La proximidad de una importante v a de comunicaci n activa desde etapas muy anteriores -el camino de Lora- necesariamente hubo de condicionar el tratamiento y uso de las zonas aleda as, donde pudieron ubicarse servicios e instalaciones relacionados con el camino y con el tr fico comercial.

Se sabe sin embargo, que en la etapa romana las instalaciones industriales rodean el per metro amurallado all  donde la topograf a lo permite. En las intervenciones efectuadas en los  ltimos a os se han localizado enterramientos y hornos de fabricaci n de cer mica de fecha altoimperial en las calles adyacentes.

La ubicaci n de los mismos en esta zona no se produjo por azar, sino que la estricta legislaci n romana en materia de actividades nocivas y molestas (Cap. 76 de la ley de Urso) preve a el establecimiento de los mismos en las afueras de las ciudades. As  se han documentado en el entorno de la Barbacana y en la Puerta de Sevilla junto a los localizados en la zona del Arbol n, lo que ha permitido definir  reas de distribuci n relacionadas con las puertas de acceso a la ciudad.

El solar anexo fue excavado en los 80, registr ndose parte de un foso defensivo que corr a en paralelo al que existe consolidado y musealizado a fines de los 90. (L m. 1).

Constaba de una excavaci n de planta rectangular y perfil en "V" realizada en el suelo original con fines defensivos. Se document  a lo largo de 12,40 m aproximadamente. El foso de 1,34 m de profundidad con una pendiente en sus paredes de 108%, ten a una estrecha base plana con peque os escalones que oscila entre los 14-60 cm. La anchura que presentaba en superficie fluctuaba entre los 2 y 2,50 m a excepci n de alguna zona que presentaba mayor apertura rozando los 3 m y otra en la que el foso solo alcanzaba 1,80 m. A lo largo de todo su trayecto, la orilla oriental se encontraba m s elevada respecto a la occidental, factor que acent a la inaccesibilidad a la ciudad. (L m. 2).

No obstante la cronolog a de las zanjas no se pudo concretar debido a la ausencia de estratos m s antiguos alterados o diseccionados por su excavaci n, ni por sedimentaciones o interfaces inmediatamente posteriores.

Metodolog a

La intervenci n en el solar prev  las siguientes fases a desarrollar:

Inicialmente se recopilaron los datos bibliogr ficos, topogr ficos y urban sticos vinculados a la evoluci n hist rica del solar. Con especial inter s, se revisaron los datos obtenidos en las excavaciones realizadas en los solares de la calle Barbacana Alta, 2 y Torre del Oro, 56.

El Punto 0 general de la excavaci n se sit a a 230,60 metros sobre el nivel del mar, referencia obtenida a partir de la cota m s pr xima (en la calle Barbacana Alta), reflejada en el plano catastral.

El solar se localiza sobre una ladera natural que presenta una suave pendiente en sentido noreste-suroeste, encontr ndose la roca base relativamente profunda respecto al nivel de superficie actual. La potencia media del sustrato arqueol gico es de aproximadamente de unos 3 m.

La zona donde se ha realizado la intervenci n tiene 493 m². Dada la previsi n arqueol gica de este solar, que contemplaba el hallazgo de los fosos defensivos que corr an delante de la muralla en todo su lado noroeste, se opt  por un sistema de zanjas paralelas orientadas de forma perpendicular al posible recorrido de las cavas.

Se han realizado cuatro zanjas:

La primera de ellas nombrada con el n mero 1, es un extenso corte de 12 por 2,50 m que se ha situado en la zona sur del solar. Este extenso corte orientado 280 , se dividi  en cuatro cuadr culas de 3 m por 2,50 m orientadas, dejando entre ambas 4 testigos de 0,60 m de ancho que finalmente se han suprimido.

Otras dos zanjas nombradas 2 y 4 tienen unas dimensiones de 8 m por 2,50 m respectivamente, se encontraban orientadas tambi n 280  y se unieron posteriormente para as  documentar mejor las estructuras localizadas durante la intervenci n. Por  ltimo la zanja 3, midi  5,50 m x 2,50 m y se encontraba orientada 270 . (Fig. 3).

Todas estas cuadr culas se excavaron hasta agotar la estratigraf a, quedando solo la zanja 3 en la que no se profundiz  por encontrarse situada junto al medianero sur.

Los datos extra dos se recogieron en fichas de excavaci n (FEX/v87), dise adas para tal efecto, y que tienen como principal ventaja la objetivizaci n de los conceptos descriptivos que permiten poner en relaci n unas unidades de estratificaci n con otras, adem s de su inclusi n en un sistema general de relaci n destinado a la conservaci n y tratamiento de la informaci n arqueol gica.

En los trabajos de excavaci n e interpretaci n se han utilizado los principios del M todo Harris, elabor ndose diagramas estratigr ficos. (Figs. 4 y 5).

Finalmente se han analizado los materiales, documentaci n gr fica y dem s datos con el fin de integrar la evoluci n hist rica del solar en el conjunto de la ciudad y obtener informaci n urban stica que permita valorar con mayor precisi n futuras cautelas arqueol gicas.

La planimetr a, tanto de perfiles, plantas y secciones ha sido levantada a escala 1:20 y 1:10 en campo, posteriormente escaneada y digitalizada en formato AutoCad. Los planos de las plantas han sido representados tanto a nivel general como por fases hist ricas.

La fotograf a, tanto general como de detalle ha sido realizada en formato digital.

Las orientaciones tanto de los cortes como de las estructuras han sido tomadas con respecto al norte magn tico.

Los materiales recuperados fueron depositados en bolsas dise adas para este fin, agrup ndose por unidades estratigr ficas. Posteriormente han sido lavados y clasificados en el Museo de la ciudad.

An lisis de la informaci n arqueol gica

 poca contempor nea

Perteneciente a esta  poca se han documentado parcialmente algunas estructuras pertenecientes a un molino de aceite que estuvo en uso hasta fines del XIX o principios del XX. Es en esta fecha cuando el edificio que albergaba el molino ve transformada parte de su estructura para adaptarla a vivienda, y se convierte en huerto parte de la antigua zona del almac n o bodega de la almazara, mediante el acarreo de tierra org nica procedente de algunos cortinales pr ximos, (en esta tierra se han documentado algunos resellos de Felipe III de 4 maraved es).

En la actualidad la vivienda abre su fachada a la calle Torre del Oro, y al huerto o casa de campo se accede por la calle Barbacana Alta.

Del antiguo molino se conservan una piedra de molino, empiedro o alfarje, sobre la que la tolva iba depositando la aceituna de manera continua y regular, para ser triturada por los rulos de piedra. Este alfarje estar a originalmente formado por una piedra circular donde descansaba el eje de tiro de todo el sistema. La prensa pertenecer a al tipo llamado de viga, formada por dos grandes vigas ensambladas de gran longitud que se apoyaba en piedras y en maderos empotrados en obra de mamposter a, que a n se conservan parcialmente en el solar.

Otra parte de la almazara que s  se ha conservado la formaba la bodega, destinada al almacenamiento del aceite, que se guardaba en grandes tinajas de barro enterradas en el suelo. En total se han localizado cuatro de grandes dimensiones, dos de ellas rotas. No poseen asas, tienen forma esferoidal, labios exvasados de secci n ovalada y base formada por un corto pie cil ndrico. La pasta es rosada con abundantes desgrasantes mic ceos.

La de mayores dimensiones tiene una altura de unos 2,5 m y presenta en el tercio superior del cuerpo una marca de alfarero,

una especie de M. Posee una perforaci n de unos 20 cm de di metro por la que verter a en su interior una canalizaci n construida en fecha contempor nea, que servir a para la evacuaci n de las aguas fecales de la vivienda que estuvo en uso una vez dej  de funcionar la almazara. La capa de relleno que la colmataba ten a abundante materia org nica asociada y fragmentos de materiales de tipo constructivo, o relacionados con actividades dom sticas.

Todas estas estructuras se encuentran dispuestas sobre una especie de plataforma realizada mediante cal, piedras de alcor y arena apisonadas, cuya construcci n ha cortado y alterado a otras de cronolog a precedente.

Se ha documentado en todas las zanjas la superficie resultante de las obras de rebaje del terreno realizada previamente a la intervenci n arqueol gica que se localiza sobre todas las dem s unidades. Tambi n en todo el solar se localizan las capas de tierra correspondientes al huerto (UU.EE.2, 50 y 101), procedentes del acarreo de la tierra desde cortinales cercanos. Estas cubren parcialmente las estructuras del antiguo molino y en ellas se recogen materiales como: *terra sigillata*, cer micas vidriadas, cer mica Pickman, materiales constructivos, restos  seos de origen animal, etc.

En la zanja 4 se localiz  una vertical (U.E.100A), realizada recientemente al retirar con medios mec nicos la tierra org nica existente en esta zona del solar. Tiene grandes dimensiones ocupando toda la zona norte de la antigua huerta, pero su profundidad es escasa, no sobrepasando los 65 cm. (L m. III).

Descripci n de unidades

Zanja 1

U.E.1. UNIDAD DE ESTRATIFICACI N HORIZONTAL NEGATIVA.

Pf. M n.-m x.: 65.

Cronolog a: Contempor nea, s. XXI.

Caracter sticas: Superficie horizontal con una leve inclinaci n hacia la calle Barbacana. Es resultado de las obras de rebaje del terreno realizado previamente a la intervenci n arqueol gica y se localiza sobre todas las dem s unidades.

U.E.2. UNIDAD DE ESTRATIFICACI N HORIZONTAL POSITIVA.

Pf. M n.-m x.: 65-309.

Cronolog a: Contempor nea, segunda mitad del s. XIX.

Caracter sticas: Capa de tierra perteneciente a la huerta. Procede del acarreo desde cortinales cercanos una vez que qued  en desuso el molino de aceite. Es de color marr n oscuro, de origen y formaci n artificial, deposici n r pida, composici n homog nea, textura arenosa, estructura granular y consistencia media baja. Se encuentra por todo el solar aunque ha sido rebajada previamente a la intervenci n arqueol gica.



Materiales: Contiene fragmentos de cerámica de cocina, de vidrio, cerámica trianera policroma, un fragmento de base de plato de color blanco con sello de Pickman, vidriada azul sobre azul y azul sobre blanco, negro sobre blanco meladas, restos de agujas, clavos de hierro y dos monedas de bronce: un resello de 4 maraved es de Felipe III, y otra muy deteriorada e ilegible. Tambi n se han documentado fragmentos de *terra sigillata* hisp nica, cer mica com n con decoraci n pintada de cronolog a isl mica y restos  seos animales.

Relaci n estratigr fica: < 1 > 3, 40 y 41.

Zanja 2-4

U.E.50. UNIDAD DE ESTRATIFICACI N HORIZONTAL POSITIVA.

Pf. M n.-m x.: 137-238; 143-236.

Cronolog a: Contempor nea, segunda mitad del s. XIX.

Caracter sticas: Tierra de color negruzco con abundante materia org nica. Es una capa de origen y formaci n artificial, deposici n r pida, composici n homog nea, textura arenosa, estructura granular y consistencia media baja.

Materiales: Contiene huesos de gran tama o de origen animal, cer mica blanca contempor nea y vidriada con decoraci n de rayas azules, tambi n se ha documentado un fragmento de cer mica dorada tipo Manises.

Relaci n estratigr fica: < 1, 100 y 100A > 51, 58, 61, 62, 63, 64, 101, 101A, 104, 105, 106, 107 y 108.

U.E.100. UNIDAD DE ESTRATIFICACI N HORIZONTAL POSITIVA.

Pf. M n.-m x.: 145-235.

Cronolog a: Contempor nea, s. XXI.

Caracter sticas: Capa de tierra alberiza de origen y formaci n artificial, deposici n r pida, composici n homog nea, textura arenosa, estructura granular y consistencia media. Se ha producido con los movimientos de tierras realizados en el solar antes de comenzar los trabajos de documentaci n arqueol gica. **Materiales:** Cer mica com n y vidriada moderna, restos  seos animales, malacofauna acu tica, escoria de metal, fragmentos de azulejos, un borde de cer mica pintada prerromana y una base de cer mica de imitaci n Kuass, perteneciente a un plato de pescado.

Relaci n estratigr fica: < 1 > 100A.

U.E.100A. UNIDAD DE ESTRATIFICACI N VERTICAL NEGATIVA.

Pf. M n.-m x.: 145-235.

Cronolog a: Contempor nea, s. XXI.

Caracter sticas: Zanja excavada sobre la U.E.50, ha sido realizada para retirar la tierra org nica del solar.

Relaci n estratigr fica: < 100 > 50.

U.E.101. UNIDAD DE ESTRATIFICACI N HORIZONTAL POSITIVA.

Pf. M n.-m x.: 265-285.

Cronolog a: Contempor nea, segunda mitad del s. XIX.

Caracter sticas: Capa de tierra de color amarillento, de origen y formaci n artificial, deposici n r pida, composici n homog nea, textura arenosa, estructura granular y consistencia media baja.

Materiales: Se han documentado fragmentos de loza blanca de Pickman y material constructivo.

Relaci n estratigr fica: < 50 > 51, 58, 101A, 61-64, 61A-64A, 110 y 110A-110C.

U.E.101A. UNIDAD DE ESTRATIFICACI N VERTICAL NEGATIVA.

Pf. M n.-m x.: 260.

Cronolog a: Contempor nea, segunda mitad del s. XIX.

Caracter sticas: Superficie de destrucci n que afecta a diversas estructuras.

Relaci n estratigr fica: < 50 y 101 > 51, 61-64, 61A-64A, 104-108, 110, 110A, 110B y 110C.

 poca moderna

Zanja 1

Las unidades estratigr ficas de esta cronolog a documentadas durante el proceso de excavaci n corresponden a una fosa s ptica (U.E.31), y a la capa de relleno que la colmataba (U.E.32), y un muro UU.EE.5, 6, 7, 7A y 8.

La fosa s ptica documentada, posee una planta de tendencia circular con un di metro cercano a 1 m y secci n en "U". Su tipolog a es muy simple, sin rosca o estructuras asociadas, y su excavaci n provoc  la destrucci n de la estratigraf a previa. La capa de relleno que la colmataba era de color negro-verdoso, con abundante materia org nica asociada y escasos materiales de tipo constructivo o relacionados con actividades dom sticas. Fue excavada sobre varias unidades de estratificaci n, de las cuales las unidades 11 y la 9 son de cronolog a romana, las 16, 19, 20 y 24 son prerromanas y la 33 es una capa natural, producida por la degradaci n del alcor.

El muro (UU.EE.5-8) al igual que su cimentaci n, est  realizado con piedras de alcor de mediano tama o, cal y arena. Tiene unas dimensiones de 2,30 m de longitud y 0,60 m de anchura y se encuentra orientado 10 . Pertenece a una construcci n de naturaleza indeterminada, realizada fuera de las murallas. En el relleno de la zanja de cimentaci n se documentan escasos materiales, la mayor a de naturaleza constructiva y algunos fragmentos de cer mica vidriada de cronolog a moderna.

La zanja de cimentaci n posee unas dimensiones de 3 m de ancho y unos 0,56 m de profundidad documentada que altera profundamente a la U.E.11 de cronolog a romana.

De esta  poca se documenta un pozo (U.E.41), con 1,40 m de di metro documentado, que se encuentra excavado sobre capas de tierra de cronolog a anterior (UU.EE.3, 12, 10, 11, 9 y 33), y



parcialmente sobre el alcor. El relleno que lo colmata (U.E.40), consiste en una tierra de color marr n oscuro con alto contenido de materia org nica, huesos de origen animal y fragmentos de cer mica vidriada de color blanco como escudillas, platos vidriados blancos con decoraci n en azul, azul y morado, azul sobre azul, loza dorada tipo Manises, una olabrilla de colores azul, amarillo, verde y blanco y objetos de hierro como una hoz y numerosos clavos.

As  mismo se documentan capas de tierra que nivelan el terreno (U.E.3), y una capa de cal, probablemente un pavimento (UU.EE.10 y 12), quiz  relacionado con el muro descrito UU.EE.5, 6, 7 y 8.

Descripci n de unidades

U.E.3. UNIDAD DE ESTRATIFICACI N HORIZONTAL POSITIVA.

Pf. M n.-m x.: 283-363.

Cronolog a: Moderna. Segunda mitad s. XVI-s. XVII.

Caracter sticas: Capa de tierra de color marr n amarillento que colmata una depresi n del terreno para nivelarlo. Es una capa de origen y formaci n artificial, deposici n r pida, composici n homog nea, textura arenosa, estructura granular y consistencia media baja. Est  situada sobre la estructura U.E.5 y no cortada por ella.

Materiales: Se han documentado restos de cer mica dorada tipo Manises, vidriada azul sobre blanco, restos  seos animales, fragmentos de vidrio y escoria de cer mica.

Relaci n estratigr fica: < 1, 2, 40 y 41 > 5, 6, 7, 7A, 8, 9, 10, 11, 12, 31 y 32.

U.E.5. UNIDAD DE ESTRATIFICACI N VERTICAL POSITIVA.

Pf. M n.-m x.: 300,310-313,333.

Cronolog a: Moderna. Segunda mitad s. XVI-s. XVII.

Caracter sticas: Muro realizado con piedras de alcor de mediano tama o sin ning n tipo de tratamiento, cal y arena. Tiene unas dimensiones de 2,30 m de longitud y 0,60 m de anchura y se encuentra orientado 10 . Pertenecer a una construcci n realizada fuera de murallas. Se ha diferenciado como unidad independiente de la 6 porque parece que tiene m s cal en su f brica.

Materiales: Fragmentos de cer mica com n y vidriada moderna de color blanco y de color melado, restos  seos animales, escoria de cer mica y de metal y vidrio.

Relaci n estratigr fica: < 2 y 3 > 6, 7, 7A, 8 y 11.

U.E.6. UNIDAD DE ESTRATIFICACI N VERTICAL POSITIVA.

Pf. M n.-m x.: 313,333-369.

Cronolog a: Moderna. Segunda mitad s. XVI-s. XVII.

Caracter sticas: Cimentaci n del muro U.E.5, est  construida con la misma t cnica que el muro.

Materiales: Cer mica com n y vidriada moderna, escorias de metal, un asa de provisiones prerromanas, material constructivo, restos  seos animales y malacofauna acu tica.

Relaci n estratigr fica: < 3, 5, 7 y 7A > 8, 11 y 9.

U.E.7. UNIDAD DE ESTRATIFICACI N HORIZONTAL POSITIVA.

Pf. M n.-m x.: 313,333-369.

Cronolog a: Moderna. Segunda mitad s. XVI-s. XVII.

Caracter sticas: Relleno de la zanja de cimentaci n de la U.E.6. Es una capa de origen y formaci n artificial, deposici n r pida, composici n homog nea, textura arenosa y estructura granular y consistencia media.

Materiales: Se documentan escasos materiales, la mayor a de naturaleza constructiva y algunos fragmentos de cer mica vidriada de color verde oscuro de cronolog a moderna.

Relaci n estratigr fica: < 3 y 5 > 6, 8, 11 y 9 =7A.

U.E.7A. UNIDAD DE ESTRATIFICACI N HORIZONTAL POSITIVA.

Pf. M n.-m x.: 313,333-369.

Cronolog a: Moderna. Segunda mitad s. XVI-s. XVII.

Caracter sticas: Relleno de la zanja de cimentaci n de la U.E.6. Es una capa de origen y formaci n artificial, deposici n r pida, composici n homog nea, textura arenosa, estructura granular y consistencia media.

Materiales: Se documentan escasos materiales, la mayor a de naturaleza constructiva y algunos fragmentos de cer mica vidriada verde oscuro de cronolog a moderna.

Relaci n estratigr fica: < 3 y 5 > 6, 8, 11 y 9 =7.

U.E.8. UNIDAD DE ESTRATIFICACI N VERTICAL NEGATIVA.

Pf. M n.-m x.: 313,333-369.

Cronolog a: Moderna. Segunda mitad s. XVI-s. XVII.

Caracter sticas: Zanja de cimentaci n de la U.E.6. Posee unas dimensiones de 3 m de ancho y unos 60 cm de profundidad documentada.

Relaci n estratigr fica: < 3, 5, 6, 7, 7A > 11 y 9.

U.E.10. UNIDAD DE ESTRATIFICACI N HORIZONTAL POSITIVA.

Pf. M n.-m x.: 300, 314-343,357.

Cronolog a: Moderna. Segunda mitad s. XVI-s. XVII.

Caracter sticas: Capa de cal de unos 10-12 cm de grosor que quiz  estar a relacionada con el muro U.E.5. No se ha documentado ning n material asociado a ella, salvo material constructivo como trozos de tejas.

Relaci n estratigr fica: < 3, 12, 40 y 41 > 11, 31 y 32.

U.E.12. UNIDAD DE ESTRATIFICACI N HORIZONTAL NEGATIVA.

Pf. M n.-m x.: 300-343.

Cronolog a: Moderna. Segunda mitad s. XVI-s. XVII.

Caracter sticas: Superficie de la U.E.10.

Materiales: Cer mica vidriada azul sobre blanco, cer mica pintada prerromana, un fragmento de cer mica a mano y amorfos de provisiones romanas.

Relaci n estratigr fica: < 3 > 10.

U.E.31. UNIDAD DE ESTRATIFICACI N HORIZONTAL POSITIVA.

Pf. M n.-m x.: 361-483.

Cronolog a: Moderna. Segunda mitad s. XVI-s. XVII.

Caracter sticas: Relleno que colmata un pozo negro. El relleno es de origen dom stico. Es una capa de origen y formaci n artificial, deposici n r pida, composici n homog nea, textura arenosa, estructura granular y consistencia media baja.

Materiales: Cer mica vidriada melada y azul sobre blanco.

Relaci n estratigr fica: < 3, 10 y 12 > 9, 11, 16, 19, 20, 24, 32 y 33.

U.E.32. UNIDAD DE ESTRATIFICACI N VERTICAL NEGATIVA.

Pf. M n.-m x.: 361-483.

Cronolog a: Moderna. Segunda mitad s. XVI-s. XVII.

Caracter sticas: Vertical que conforma un pozo negro. Tiene un metro de di metro y secci n en "U" y perfora a unidades de estratificaci n de cronolog a precedentes.

Relaci n estratigr fica: < 3, 10, 12 y 31 > 9, 11, 16, 19, 20, 24 y 33.

U.E.40. UNIDAD DE ESTRATIFICACI N HORIZONTAL POSITIVA.

Pf. M n.-m x.: 393-427.

Cronolog a: Moderna. Segunda mitad s. XVI-s. XVII.

Caracter sticas: Relleno que colmata un pozo negro. Es de origen dom stico y lo forma una capa de tierra de color marr n oscuro, muy suelta y con alto contenido de materia org nica.

Materiales: Contiene huesos de gran tama o de origen animal, fragmentos de cer mica com n moderna, vidriada con decoraci n azul sobre blanco, azul sobre azul, escudillas vidriadas y platos de color blanco, loza dorada tipo Manises, y fragmentos de azulejos, adem s de objetos de hierro como una hoz y numerosos clavos, un fragmento de pulsera de vidrio de color negro, una hebilla de bronce y algunos restos cer micos de cronolog a prerromana.

Relaci n estratigr fica: < 1 y 2 > 3, 9, 10, 11, 12, 16, 33 y 41.

U.E.41. UNIDAD DE ESTRATIFICACI N VERTICAL NEGATIVA.

Pf. M n.-m x.: 393-427.

Cronolog a: Moderna. Segunda mitad s. XVI-s. XVII.

Caracter sticas: Vertical que conforma un pozo negro. Tiene 1,40 m de di metro y secci n en "U". Se encuentra excavada en capas de tierra de cronolog a anterior y parcialmente en el alcor.

Relaci n estratigr fica: < 40 > 3, 9, 10, 11, 12, 16 y 33.

Zanjas 2-4

La capa U.E.51, de color amarillento, en la que se documentaron cer micas vidriadas con decoraci n azul sobre blanco, meladas, blancas, adem s de algunos materiales de cronolog a romana.

La cimentaci n (U.E.61) localizada en la zanja 2 y en la 4 se encuentra orientada entre 10 y 12 . Est  realizada mediante un

tramo de piedras de alcor de mediano tama o, cal y arena que mide unos 2 m de longitud y se encuentra unida a dos pilares de ladrillos. El primero de ellos tiene unas proporciones de 48 cm de longitud y altura y 60 cm de ancho, el otro pilar tiene unas dimensiones de 66 cm de longitud, 60 cm de anchura y 40 cm de altura conservada. Los ladrillos miden 29 x 14 x 5 cm, y est n colocados de manera que las llagas miden entre 8 mm y 1 cm de grosor, y los tendeles 2 cm. Pertenecen a una construcci n de naturaleza indeterminada, realizada fuera de las murallas. En los rellenos de la zanja de cimentaci n se documentan escasos materiales, la mayor a de naturaleza constructiva y algunos fragmentos de cer mica vidriada de cronolog a moderna.

En la zanja 4 tambi n se ha documentado otro pilar de ladrillos con unas dimensiones de 60 x 40 cm unido a una cimentaci n (U.E.61A) orientada entre 10 y 12 , realizada con piedras de alcor de mediano tama o, cal y arena.

La zanja de cimentaci n (U.E.64A), tiene unas dimensiones documentadas de 80 cm de anchura y unos 70 cm de profundidad y se encuentra excavada sobre las UU.EE.52, 56, 58, 59 y 60 de cronolog a romana, y 51, 103 y 103A de cronolog a moderna.

Junto al pilar de ladrillos de esta cimentaci n, se encontraba una atarjea orientada 280 , con unas dimensiones documentadas de 2,40 m de longitud y 0,30 m de ancho, realizada con ladrillos completos de 29 x 14 x 5 y 29,50 x 14,50 x 5 y medios ladrillos. Su construcci n est  relacionada con el pilar U.E.61A porque se adosa a  l y aprovecha un lateral de este. En el relleno (U.E.104) que colmataba el interior de la atarjea, de textura limosa debido a haber sido depositado por el agua, se localizaron peque os fragmentos de cer mica vidriada de color blanco. La zanja (U.E.105) de esta atarjea mide 1,30 m de longitud m xima, 48 cm de ancho y 46 cm de profundidad y en el relleno que la colmataba se encontraban fragmentos de carb n vegetal de peque o tama o, de ladrillo, de cer mica vidriada de color verde de Triana y de fragmentos de huesos de origen animal.

Uniendo los pilares de ladrillos y la atarjea se encuentra la U.E.110. Posee unas medidas de 96 cm de longitud y 5 cm de grosor y est  orientada 10 , formada por ladrillos de igual medida a los ya descritos, colocados de forma longitudinal. Esta estructura pertenece al mismo programa constructivo que los pilares y que la atarjea. Todas estas estructuras se encuentran afectadas por la superficie de destrucci n (U.E.101A).

Tambi n se localizan capas de tierra como la U.E.103 que contiene abundantes piedras de alcor. Entre ellas se ha documentado cer mica vidriada de cronolog a moderna, abundantes fragmentos de tejas y huesos de origen animal.

Descripci n de unidades

U.E.51. UNIDAD DE ESTRATIFICACI N HORIZONTAL POSITIVA.

Pf. M n.-m x.: 207,241-245,285; 225,285-298.



Cronolog a: Cronolog a: Moderna. S. XVI.

Caracter sticas: Tierra de color amarillento, de origen y formaci n artificial, deposici n r pida, composici n homog nea, textura arenosa, estructura granular y consistencia media baja. Pertenecer a los niveles previos a la construcci n de las estructuras modernas.

Materiales: Se ha documentado cer mica vidriada de color azul y blanco, melada y blanca y cer mica moderna de cocina, como ollas destinadas a la cocci n de alimentos, o a su preparaci n, morteros. Este material se caracteriza por tener pastas muy bastas, con desgrasantes gruesos y con defectos de cocci n como abultamientos. Tambi n se documenta alg n material de cronolog a romana como un fragmento de mortero tipo 7 y de platos tipos 8 y 20 de Vegas.

Relaci n estratigr fica: < 1, 100, 100A, 50, 61, 62, 63, 64, 61A, 62A, 63A, 64A, 101, 101A y 104-108 > 52, 58, 103 y 103A.

U.E.61. UNIDAD DE ESTRATIFICACI N VERTICAL POSITIVA.

Pf. M n.-m x.: 235-315; 255-304.

Cronolog a: Moderna. Segunda mitad s. XVI-s. XVII.

Caracter sticas: Cimiento orientado 12  perteneciente a alguna construcci n extramuros. Tiene unas medidas m ximas documentadas de 2 m de longitud y 60 cm de anchura. Est  realizado mediante piedras de alcor de gran tama o unidas con tierra y cal, y ladrillos con unas medidas de 29 x 14 x 5 cm con unas llagas de 0, 8 - 1 cm y los tendeles de 2 cm.

Materiales: Cer mica com n, vidriada moderna y huesos animales.

Relaci n estratigr fica: < 50, 62, 63, 100, 100A, 101, 101A, 110 y 110A-110C > 51, 52, 56, 58, 59, 60, 64, 103, 103A y 109. R 61A.

U.E.61A. UNIDAD DE ESTRATIFICACI N VERTICAL POSITIVA.

Pf. M n.-m x.: 235-315; 255-304.

Cronolog a: Moderna. Segunda mitad s. XVI-s. XVII.

Caracter sticas: Pilar orientado 12  con unas medidas de 0,50 m x 0,60 m. Est  realizado mediante ladrillos con unas medidas de 29 x 14 x 5 cm con unas llagas de 0, 8 - 1 cm y tendeles de 2 cm. Est  unido a un muro de piedras de alcor sin trabajar perteneciente a alguna construcci n extramuros

Relaci n estratigr fica: < 50, 62A, 63A, 100, 100A, 101, 101A y 104-108 > 51, 52, 56, 58, 59, 60, 64A, 103 y 103A. R 61.

U.E.62. UNIDAD DE ESTRATIFICACI N HORIZONTAL POSITIVA.

Pf. M n.-m x.: 235-315; 271-307.

Cronolog a: Moderna. Segunda mitad s. XVI-s. XVII.

Caracter sticas: Capa de tierra de color marr n que rellena la zanja del cimiento U.E.61.

Materiales: Se han documentado fragmentos de cer mica vidriada blanca y de material constructivo.

Relaci n estratigr fica: < 50, 100, 100A, 101, 101A, 110, 110A y 110B > 51, 52, 56, 58, 59, 60, 61, 64 y 109.

U.E.63. UNIDAD DE ESTRATIFICACI N HORIZONTAL POSITIVA.

Pf. M n.-m x.: 235-315.

Cronolog a: Moderna. Segunda mitad s. XVI-s. XVII.

Caracter sticas: Capa de tierra de color marr n que rellena la zanja del cimiento U.E.61. Es una capa de origen y formaci n artificial, deposici n r pida, composici n homog nea, textura arenosa, estructura granular y consistencia media baja.

Materiales: Se han documentado fragmentos de cer mica vidriada blanca y de material constructivo.

Relaci n estratigr fica: < 50, 100, 100A, 101, 101A, 110, 110A y 110B > 51, 52, 56, 58, 59, 60, 61, 64, 103 y 103A.

U.E.62A. UNIDAD DE ESTRATIFICACI N HORIZONTAL POSITIVA.

Pf. M n.-m x.: 255-304.

Cronolog a: Moderna. Segunda mitad s. XVI-s. XVII.

Caracter sticas: Capa de tierra de color marr n que rellena la zanja del cimiento U.E.61A. Es una capa de origen y formaci n artificial, deposici n r pida, composici n homog nea, textura arenosa, estructura granular y consistencia media baja.

Materiales: Se han documentado fragmentos de cer mica vidriada blanca y azul y de material constructivo.

Relaci n estratigr fica: < 50, 100, 100A, 101, 101A y 104-108 > 51, 52, 56, 58, 59, 60, 64A y 61A.

U.E.63A. UNIDAD DE ESTRATIFICACI N HORIZONTAL POSITIVA.

Pf. M n.-m x.: 255-304.

Cronolog a: Moderna. Segunda mitad s. XVI-s. XVII.

Caracter sticas: Capa de tierra de color marr n que rellena la zanja del cimiento U.E.61A. Es una capa de origen y formaci n artificial, deposici n r pida, composici n homog nea, textura arenosa, estructura granular y consistencia media baja.

Materiales: Se han documentado fragmentos de cer mica vidriada blanca con decoraci n en azul y material constructivo.

Relaci n estratigr fica: < 1, 50, 100, 100A, 101, 101A y 104-108 > 51, 52, 56, 58, 59, 60, 64A, 61A, 103 y 103A.

U.E.64. UNIDAD DE ESTRATIFICACI N VERTICAL NEGATIVA.

Pf. M n.-m x.: 235-315; 255-304.

Cronolog a: Moderna. Segunda mitad s. XVI-s. XVII.

Caracter sticas: Zanja de cimentaci n de la U.E.61. Posee unas dimensiones de 72-80 cm de ancho y unos 70 cm de profundidad documentada. Corta a unidades de cronolog a anterior.

Relaci n estratigr fica: < 1, 50, 61, 61A, 52, 63, 62A, 63A, 100, 100A, 101A, 101, 110 y 110A-110C > 51, 52, 56, 58, 59, 60, 103, 103A y 109.

U.E.64A. UNIDAD DE ESTRATIFICACI N VERTICAL NEGATIVA.

Pf. M n.-m x.: 255-304.

Cronolog a: Moderna. Segunda mitad s. XVI-s. XVII.

Caracter sticas: Zanja de cimentaci n de la U.E.61A. Posee unas



dimensiones de 72-80 cm de ancho y unos 70 cm de profundidad documentada. Corta a unidades de cronolog a anterior.

Relaci n estratigr fica: < 1, 50, 61, 61A, 52, 63, 62A, 63A, 100, 100A, 101A, 101 y 104-108 > 51, 52, 56, 58, 59, 60, 103 y 103A.

U.E.103A. UNIDAD DE ESTRATIFICACI N HORIZONTAL NEGATIVA.

Pf. M n.-m x.: 274-299.

Cronolog a: Moderna. S. XVI.

Caracter sticas: Superficie de la capa U.E.103.

Relaci n estratigr fica: < 51, 61-64, 61A-64A, 110, 110A-110C, 50, 100, 100A, 101, 101A y 104-108 > 52 y 103.

U.E.103. UNIDAD DE ESTRATIFICACI N HORIZONTAL POSITIVA.

Pf. M n.-m x.: 298-310.

Cronolog a: Moderna. S. XVI.

Caracter sticas: Capa de tierra de color amarillento que colmata una depresi n del terreno para nivelarlo. Es una capa de origen y formaci n artificial, deposici n r pida, composici n homog nea, textura arenosa, estructura granular y consistencia media. Forma parte de los niveles previos a la construcci n de las estructuras modernas.

Materiales: Se ha documentado cer mica vidriada, com n, restos  seos animales y fragmentos de material constructivo.

Relaci n estratigr fica: < 51, 61-64, 61A-64A, 103A, 104-108, 110 y 110A-110C > 52.

U.E.104. UNIDAD DE ESTRATIFICACI N HORIZONTAL POSITIVA

Pf. M n.-m x.: 305-310.

Cronolog a: Moderna. Segunda mitad s. XVI-s. XVII.

Caracter sticas: Relleno que colmata una atarjea, formado por una capa de origen y formaci n artificial, deposici n r pida, composici n homog nea, textura limosa, estructura en bloques y escasa consistencia. Apenas se han documentado materiales, tan solo fragmentos de cer mica vidriada de color blanco.

Relaci n estratigr fica: < 50 y 101A > 51, 56, 58, 59, 60, 105, 106, 107 y 108.

U.E.105. UNIDAD DE ESTRATIFICACI N VERTICAL POSITIVA.

Pf. M n.-m x.: 305-310.

Cronolog a: Moderna. Segunda mitad s. XVI-s. XVII.

Caracter sticas: Atarjea realizada con ladrillos completos de 29 x 14 x 5 y 29,50 x 14,50 x 5 cm, y medios ladrillos. Al desmontar los ladrillos se han documentado escasos materiales, fragmentos de metal, malacofauna acu tica, huesos animales, cer mica com n y vidriada moderna. Su construcci n est  relacionada con la del pilar 61A porque aprovecha un lateral de este.

Relaci n estratigr fica: < 50, 101A, 104, 106 y 107 > 51, 56, 58, 59, 60, 61A-64A y 108.

UU.EE.106-107. UNIDAD DE ESTRATIFICACI N HORIZONTAL POSITIVA.

Pf. M n.-m x.: 305-312.

Cronolog a: Moderna. Segunda mitad s. XVI-s. XVII.

Caracter sticas: Relleno de la zanja de cimentaci n de la atarjea que consiste en una capa de tierra de color marr n, de origen y formaci n artificial, deposici n r pida, composici n homog nea, textura arenosa, estructura granular y consistencia media.

Materiales: Se documentan fragmentos de carb n vegetal, trozos de ladrillos, vidriadas verdes de Triana y huesos de origen animal.

Relaci n estratigr fica: < 50 y 101A > 51, 56, 58, 59, 60, 105 y 108.

U.E.108. UNIDAD DE ESTRATIFICACI N VERTICAL NEGATIVA.

Pf. M n.-m x.: 305-312.

Cronolog a: Moderna. Segunda mitad s. XVI-s. XVII.

Caracter sticas: Zanja de la atarjea (U.E.105). Es de peque o tama o como la misma atarjea, (48 cm de anchura m xima, 150 m de longitud m xima documentada y unos 40-46 cm de profundidad).

Relaci n estratigr fica: < 50,101A, 104, 105, 106 y 107 > 51, 56, 58, 59, 60 y 61A-64A.

U.E.110A-110B. UNIDAD DE ESTRATIFICACI N HORIZONTAL POSITIVA.

Pf. M n.-m x.: 291-305.

Cronolog a: Moderna. Segunda mitad s. XVI-s. XVII.

Caracter sticas: Relleno de la zanja de cimentaci n U.E.110C. Consiste en una capa de tierra de color marr n, de origen y formaci n artificial, deposici n r pida, composici n homog nea, textura arenosa, estructura granular y consistencia media. No se han documentado materiales.

Relaci n estratigr fica: < 50, 100, 100A, 101 y 101A > 110 y 110C.

U.E.110. UNIDAD DE ESTRATIFICACI N VERTICAL POSITIVA.

Pf. M n.-m x.: 291-305.

Cronolog a: Moderna. Segunda mitad s. XVI-s. XVII.

Caracter sticas: Estructura de ladrillos de 29,50 x 14,50 x 5 cm que une al pilar U.E.61A y a la atarjea UU.EE.105-108. Orientada 10 , tiene unas dimensiones de 0,96 m de longitud y pertenece al mismo programa constructivo que los pilares UU.EE.61 y 61A, y la atarjea U.E.105.

Relaci n estratigr fica: < 50, 100, 100A, 101, 101A, 110A, 110B > 51, 56, 58, 59, 60, 61-64, 103, 103A, 104-108 y 110C.

U.E.110C. UNIDAD DE ESTRATIFICACI N VERTICAL NEGATIVA.

Pf. M n.-m x.: 291-305.

Cronolog a: Moderna. Segunda mitad s. XVI-s. XVII.

Caracter sticas: Zanja de cimentaci n de la estructura de ladrillos U.E.110. Orientada 10  tiene unas dimensiones de 0,96 m de longitud y una anchura de 20 cm. Pertenece al mismo programa constructivo que los pilares 61 y 61A.

Relaci n estratigr fica: < 101A y 110 > 59, 60, 61-64, 103, 103A y 104-108.

Zanja 3

Se document  una capa de tierra (U.E.203) de color oscuro que ha proporcionado abundantes fragmentos de cer mica vidriada con decoraci n de azul sobre blanco, azul sobre azul y de color melado. En esta capa de tierra est  excavada la zanja (U.E.204) realizada para albergar una tinaja (U.E.206), del antiguo molino de aceite, que se encuentra encastrada en una capa de cal muy gruesa (U.E.205).

 poca medieval

No se han documentado unidades de estratificaci n pertenecientes a este periodo por encontrarse por motivos estrat gicos, la zona libre de edificaciones. Lo mismo ocurre en las otras intervenciones realizadas en este sector del arrabal, en las que sobre niveles romanos se superponen directamente las estructuras de las viviendas que se van demoliendo, construidas en  poca moderna.

 poca romana

Zanja 1

Pertenecientes a esta  poca se ha localizado en toda la zanja una capa de tierra de color amarillento (U.E.11), de origen y formaci n artificial, deposici n r pida y composici n homog nea, textura arenosa y estructura granular que parece corresponder a un vertido. En ella se han documentado fragmentos de material constructivo, de *terra sigillata* y de cer mica com n romana y con decoraci n a bandas, adem s de provisiones de cronolog a prerromana, escoria de cer mica, alg n fragmento de cer mica a mano y restos  seos de origen animal.

La U.E.9 est  formada por tierra de color amarillento, de origen y formaci n artificial, deposici n r pida y composici n homog nea, textura arenosa y estructura granular. Se documentaron fragmentos de cer mica com n romana, cer mica de provisiones de tipolog a romana (tipo Beltr n IIB con una cronolog a que arranca desde el reinado de Claudio y llega hasta mediados del s. III), cer mica de provisiones de cronolog a prerromana, material  seo, escoria de cer mica y de metal as  como material constructivo. Es la capa que se encuentra situada sobre las unidades de estratificaci n 14 y 15 que colmatan el foso defensivo (U.E.25) documentado en la zona occidental del solar. Se trata del mismo localizado en 1988 en el solar contiguo. Es una zanja excavada en el alcor. No conocemos sus dimensiones por quedar dentro del perfil de la excavaci n, a n as , se han documentado unos 2,80 m de anchura.

La U.E.14 est  formada por tierra de color marr n con abundantes fragmentos de carb n, de origen y formaci n artificial, deposici n r pida y composici n homog nea, textura arenosa y estructura granular. Se documentaron fragmentos de

terra sigillata sudg lica forma Drag. 35 con la superficie quemada, un amorfo y una base de cer mica tipo Pe aflor, posible Tipo IIB de Mart nez, tambi n quemados, dos fragmentos de amorfos de *terra sigillata* hisp nica con decoraci n de c rculo con palmeta, motivo frecuente en los talleres b ticos de And jar y Granada y en los del valle del Jal n en las formas 29-37 y 37, de  poca flavia, y el otro con decoraci n de ovas, leng etas y motivos circulares, una cuenta de vidrio de forma tubular, un fragmento de  nfora tipo Beltr n IIB, fragmentos de hueso, cer mica pintada prerromana, escoria de cer mica y material constructivo.

La U.E.15 es una capa de tierra de color anaranjado, de id nticas caracter sticas en cuanto origen, formaci n, y deposici n a la anteriormente descrita. En ella se documentan fragmentos de cer mica com n romana, de provisiones de cronolog a romana y prerromana, amorfos de cer mica pintada de tipolog a turdetana, restos  seos animales, fragmentos de escoria de cer mica, material de naturaleza constructiva, adem s de un fragmento de piedra de molino de granito.

Tambi n se ha documentado un pozo de secci n en "U" (U.E.18), excavado en unidades de estratificaci n de cronolog a anterior. Posee un di metro conservado de de 1,50 m y 0,78 m de potencia. Estaba colmatado por una capa de tierra de color marr n claro (U.E.17), en la que se localiz  un fragmento de una pulsera de bronce, varios de cer mica com n y un fragmento de cer mica de provisiones.

Descripci n de unidades

U.E.9. UNIDAD DE ESTRATIFICACI N HORIZONTAL POSITIVA.

Pf. M n.-m x.: 338,344-478.

Cronolog a: Romana. Fines s. I-s. II d.C.

Caracter sticas: Capa de color anaranjado, de origen y formaci n artificial, deposici n r pida, composici n homog nea, textura arenosa y estructura granular.

Materiales: Cer mica com n romana, bordes de ollas del tipo I de Vegas, un fragmento de cuenco con el borde escalonado tipo 14A, cuencos de los tipos 20 y 21, bordes de jarras de los tipos 37, 38 y 43 o 44, un fragmento de recipiente de gran tama o tipo 5 y un mortero tipo 7. Fragmentos de TSH, forma Drag. 27, datada desde  poca julio-claudia hasta el s. II, cer mica de paredes finas con engobe, provisiones prerromanas tipo Pellicer D, fechadas desde el s. III a.C. hasta  poca augustea, y del tipo B-C, datado en el s.V a.C. Cer micas turdetanas decoradas a bandas como bordes de cuencos (tipo I de Escacena y 16 de Pereira), de lebrillos de borde estrangulado (tipo IV de Escacena), de platos (tipo IIB de Escacena), adem s de cer mica de provisiones de cronolog a romana del tipo Beltr n IIB, provisiones prerromanas, (tipos Pellicer D y B-C), material constructivo, fragmentos de escoria de metal y de cer mica, y restos  seos de origen animal. Inicialmente se hab an diferenciado dos unidades de estratificaci n diferentes la 9 y la

13, pero posteriormente se ha constatado que son la misma unidad.

Relación estratigráfica: < 11, 17, 18, 31, 32, 40 y 41 > 14, 16, 33 y 34.

U.E.11. UNIDAD DE ESTRATIFICACIÓN HORIZONTAL POSITIVA.

Pf. M n.-m x.: 313, 323-383.

Cronolog a: Romana. Fines s. I-s. II d.C.

Caracter sticas: Capa de color anaranjado, de origen y formaci n artificial, deposici n r pida, composici n homog nea, textura arenosa y estructura granular que se localiza en toda la zanja 1.

Materiales: Cer mica com n romana como un fragmento de borde de recipiente para guardar provisiones tipo 48 de Vegas, de cuenco tipo 20, de ollas tipo 1, de jarra de borde elevado y boca ancha tipo 39, morteros tipo 7, cuenco tipo 8, cer mica de provisiones de la forma Beltr n IIB, tres fragmentos de *terra sigillata* hisp nica de las formas 27, 24-25, un amorfo decorado, un fragmento de m rmol, fragmentos de cer mica prerromana pintada: restos de cuencos tipo IB de Escacena, de platos tipo II, de lebrillos de grandes dimensiones tipo IV, amorfos de cer mica a mano con la superficie espatulada y restos  seos de origen animal.

Relaci n estratigr fica: < 3, 5, 6, 7, 7A, 8, 10, 12, 31, 32, 40 y 4 > 9, 17 y 18.

U.E.14. UNIDAD DE ESTRATIFICACI N HORIZONTAL POSITIVA.

Pf. M n.-m x.: 524-569.

Cronolog a: Romana. Mediados s. I d.C.

Caracter sticas: Capa de relleno de color marr n oscuro, de origen y formaci n artificial, deposici n r pida, composici n homog nea, textura arenosa y estructura granular. Colmata al foso defensivo localizado en el solar.

Materiales: Un fragmento de borde de  nfora romana del tipo Beltr n IIB, cer mica com n romana (tipos 7, 8, 13, 14A, 44 y 48 de Vegas), TSG (tipo Drag. 35, dos amorfos de TSH con decoraci n de palmeta dentro de c rculo, y de ovas y leng etas, una base que puede corresponder con las formas 24-25, 27 o 35), cer mica tipo Pe aflor, (forma IIB de Mart nez), tres fragmentos de bordes de  nforas prerromanas tipo Pellicer D, de cer mica con decoraci n pintada, (formas IB, IC, II, IV, VI, de Escacena), restos  seos animales, escoria de metal, fragmentos de hierro, material de naturaleza constructiva y restos de cer mica a mano. La mayor a de los materiales cer micos tienen la superficie afectada por el fuego.

Relaci n estratigr fica: < 9 > 15 y 25.

U.E.15. UNIDAD DE ESTRATIFICACI N HORIZONTAL POSITIVA.

Pf. M n.-m x.: 570-643.

Cronolog a: Romana. Mediados s. I d.C.

Caracter sticas: Capa de relleno de color marr n anaranjado, de origen y formaci n artificial, deposici n r pida, composici n homog nea, textura arenosa y estructura granular. Colmata al foso defensivo localizado en el solar.

Materiales: Cer mica com n romana, amorfos de provisiones, cer mica de cronolog a prerromana y decoraci n pintada, (forma XIII de Escacena), de provisiones prerromanas, (tipo V de Florido y Pellicer D), cer mica a mano, material  seo, escoria de cer mica y de hierro, una cuenta de pasta v tre de forma tubular y un fragmento de molino de mano de granito.

Relaci n estratigr fica: < 14 > 25.

U.E.17. UNIDAD DE ESTRATIFICACI N HORIZONTAL POSITIVA.

Pf. M n.-m x.: 353-423.

Cronolog a: Romana. Fines s. I-s. II d.C.

Caracter sticas: Capa de relleno de color marr n, de origen y formaci n artificial, deposici n r pida, composici n homog nea, textura arenosa y estructura granular. Colmata a un pozo de cronolog a romana.

Materiales: Cer mica com n romana, amorfos de provisiones, cer mica de cronolog a prerromana y decoraci n pintada, un fragmento de pulsera de bronce y escoria de cer mica.

Relaci n estratigr fica: < 11 > 9, 16, 18, 19, 20 y 34.

U.E.18. UNIDAD DE ESTRATIFICACI N VERTICAL NEGATIVA.

Pf. M n.-m x.: 353-423.

Cronolog a: Romana. Fines s. I-s. II d.C.

Caracter sticas: Pozo de secci n en "U" excavado sobre unidades de estratificaci n de cronolog a anterior. Posee un di metro de 1,50 m conservado y 0,70 m de profundidad documentada.

Relaci n estratigr fica: < 11 y 17 > 9, 16, 19, 20 y 34.

Zanja 2-4

Se documentan abundantes capas de tierra de color amarillento UU.EE.52, 56, y negruzco U.E.58, de origen y formaci n artificial, deposici n r pida y composici n homog nea, textura arenosa y estructura granular. Estas capas se superponen entre s  y en ellas se encuentran excavadas unidades de cronolog a moderna como la cimentaci n U.E.61. En ellas se documenta cer mica com n, de provisiones, *terra Sigillata*, campaniense, huesos de origen animal y abundante material constructivo, *tegulae e imbrices*, y fragmentos de tipolog a prerromana con decoraci n a bandas. En el caso de la capa U.E.58 se localizaron adem s fragmentos de escorias de hierro y una base de cer mica tipo Kuass.

La U.E.52A corresponde a la superficie sobre la que se excav  el pozo U.E.55, realizado sobre unidades de cronolog a romana (53, 65 y 57), tiene 0,70 m de di metro y secci n en "U". Est  colmatado con tierra de color negruzco (U.E.54), que contiene cer mica com n romana, un fragmento de *terra sigillata*, de provisiones, material constructivo y restos  seos de origen animal. Sobre ella se encuentra dispuesta una capa de piedras de alcor, cantos rodados y fragmentos de *tegulae e imbrices* muy desgastados.



La U.E.53 es una capa de tierra de color amarillo en la que se localiza cerámica común de cronología romana y prerromana además de fragmentos de *terra sigillata* y campaniense. Está situada sobre la U.E.65 que es una interfase de destrucción que parece afectar a las unidades de estratificación precedentes como las UU.EE.66, 72 y 57. Probablemente se corresponde o es similar a la U.E.34 descrita en la Zanja 1.

La U.E.59 es la superficie de un pavimento U.E.60, construido por una capa de arcilla y de cal apisonada cuyo grosor oscila entre 3 y 12, que fue cortado por la cimentación UU.EE.61 y 61A. Relacionada con el pavimento se documentó una estructura orientada 280°, realizada con ladrillos de adobe de color amarillo por estar hechos con albero, que tienen unas medidas de 40 x 24 x 4 cm. Esta estructura se encuentra cortada por la zanja de cimentación U.E.64, de cronología moderna.

La U.E.70 es un pozo excavado parcialmente sobre el alcor, localizado en la Zanja 1, con un diámetro de 1,60 m aproximadamente, y sección en "U". Corta a capas de vertido de cronología romana en la que abundan las piedras de alcor de mediano tamaño, así como fragmentos de cerámica común romana y prerromana, piedras trabajadas y restos óseos animales como la U.E.66, y a un banqueo o corte realizado en el alcor, U.E.71, que forma parte del mismo programa constructivo del foso.

El pozo se encuentra colmatado por la capa U.E.67, de tierra de color marrón, de origen y formación artificial, deposición rápida y composición homogénea, textura arenosa y estructura granular, en la que no se documenta ningún material.

Las UU.EE.68 y 69 son capas de tierra que colmatan a la misma vertical, la 68 de color gris, no contiene materiales, tan solo tierra con un alto contenido de ceniza, y la U.E.69 es una capa de tierra de color marrón oscuro.

Las UU.EE.72, 66 y 74 se encuentran rellenando parte del foso defensivo U.E.25, documentado en el solar. Se trata de la misma estructura excavada en el alcor, localizada en el solar contiguo durante 1988, de la que no conocemos sus dimensiones por quedar dentro del perfil de la excavación, aun así, se han documentado unos 2,80 m de anchura.

La U.E.72 es una capa de tierra de color gris-ceniza que contiene numerosos fragmentos de *tegulae* y de *imbrices*, cerámica común romana, provisiones romanas y prerromanas y restos óseos animales. Es muy semejante a la capa U.E.14 de la Zanja 1. La U.E.66 es una capa de tierra de color marrón con abundantes piedras de alcor. Contiene cerámica común romana, pintada prerromana, material constructivo, escoria de metal y de cerámica, varios fragmentos de hierro, uno de *terra sigillata*, huesos animales, atípicos de provisiones romanas y piedras de alcor de pequeño tamaño. Esta capa también colmata al banqueo o corte realizado sobre el alcor. La U.E.74 es una capa de color

amarillento de naturaleza alberiza en la que se ha localizado material constructivo (*tegulae*).

Descripción de unidades

U.E.52. UNIDAD DE ESTRATIFICACIÓN HORIZONTAL POSITIVA.

Pf. Mín.-máx.: 245,285-278,349; 260,310-353.

Cronología: Romana. Fines s. I-s. II d.C.

Características: Capa de relleno de color amarillo, de origen y formación artificial, deposición rápida, composición homogénea, textura arenosa, estructura granular y consistencia media.

Materiales: Fragmentos de cerámica común romana (mortero tipo 7 de Vegas, copas tipo 21 y de olla de borde vuelto tipo 1, además de un fragmento de cuenco de borde aplicado tipo 5, de plato de borde engrosado tipo 13, de olla para provisiones tipo 48 y un fragmento de jarra tipo 39 de Vegas. Dos amorfos y dos fragmentos de bases de TSH, una base de cerámica tipo Peñaflor, un amorfo de *terra sigillata* Clara A y de campaniense tipo B, de provisiones, de prerromana pintada, como un fragmento de borde de vaso globular, forma VIII de Escacena (1987); 1-B-II de Pereira (1988), un fragmento de cerámica a mano y restos óseos de origen animal.

Relación estratigráfica: < 50, 51, 56, 58, 59, 60, 61-64, 61A-64A, 103, 103A, 109 y 110-110C > 52A, 53, 54, 55, 111 y 111A.

U.E.52A. UNIDAD DE ESTRATIFICACIÓN HORIZONTAL NEGATIVA.

Pf. Mín.-máx.: 255,278-355,360.

Cronología: Romana. Fines s. I-s. II d.C.

Características: Superficie sobre la que se excava el pozo UU.EE.54-55 y sobre la que se asientan las UU.EE.111 y 111A.

Relación estratigráfica: < 52, 54, 55, 111 y 111A > 53.

U.E.53. UNIDAD DE ESTRATIFICACIÓN HORIZONTAL POSITIVA.

Pf. Mín.-máx.: 278,349-325,465.

Cronología: Romana. Fines s. I-s. II d.C.

Características: Capa de relleno de color amarillo, de origen y formación artificial, deposición rápida, composición homogénea, textura arenosa, estructura granular y consistencia media.

Materiales: Cerámica común romana, dos fragmentos de TSH y uno de TSG, amorfos de campaniense tipo B, cerámica de imitación tipo Peñaflor y de Marmorata, así como amorfos de cerámica de Paredes Finas con restos de engobe, un fragmento de ánfora prerromana tipo A de Pellicer y de cronología romana como tres bordes de Beltrán IIB y uno perteneciente a Dressel IC, una base de lucerna, restos óseos de origen animal, fragmentos de vidrio, y cerámica turdetana con decoración pintada a bandas. De esta se han documentado lebrillos (forma IV de Escacena), vasos tulipiformes (Forma III), cuencos de borde engrosado (forma IB), vasos globulares (formas VIII y XIII), vasos cilíndricos con ancho borde horizontal quizá pertenecientes a la forma XXI, recipientes de cuerpo globular y boca abocinada tipo urna (forma XII), platos (forma IIB), y



cuencos (formas IB y IC). Además algunos fragmentos de cerámica a mano, abundante material constructivo como *tegulae* e *imbrices* y piedras de alcor de pequeño y mediano tamaño.

Relación estratigráfica: < 52, 52A, 54, 55 > 57, 65, 66, 67, 68, 69, 70, 71 y 72.

U.E.54. UNIDAD DE ESTRATIFICACIÓN HORIZONTAL POSITIVA.

Pf. Mín.-máx.: 278-345.

Cronología: Romana. Fines s. I-s. II d.C.

Características: Capa de relleno de color negruzco que colmata a la vertical U.E.55. Es de origen y formación artificial, deposición rápida, composición homogénea, textura arenosa, estructura granular y escasa consistencia.

Materiales: Cerámica común romana como un fragmento de mortero tipo 7 de Vegas, de una olla para guardar provisiones tipo 48, *terra sigillata* hispánica, provisiones romanas, escasos restos óseos de origen animal, fragmentos de platos de cronología turdetana y material constructivo.

Relación estratigráfica: < 50, 51 y 52 > 52A, 53, 55, 57 y 65.

U.E.55. UNIDAD DE ESTRATIFICACIÓN VERTICAL NEGATIVA.

Pf. Mín.-máx.: 278-345.

Cronología: Romana. Fines s. I-s. II d.C.

Características: Vertical realizada sobres UU.EE. de cronología romana. Tiene 0,70 m de diámetro y sección en "U".

Relación estratigráfica: < 50, 51, 52 y 54 > 52A, 53, 57 y 65.

U.E.56. UNIDAD DE ESTRATIFICACIÓN HORIZONTAL POSITIVA.

Pf. Mín.-máx.: 285-297.

Cronología: Romana. Siglos II-IV d.C.

Características: Capa de relleno de color amarillo situada encima de un pavimento realizado con arcilla de color rojo y cal. Es de origen y formación artificial, deposición rápida, composición homogénea, textura arenosa, estructura granular y consistencia media.

Materiales: Contiene restos de arcilla de color verdoso y fragmentos de piedra de alcor de pequeño tamaño, base de *terra sigillata* hispánica, cerámica común romana como varios fragmentos de olla de borde hacia fuera tipo 1 de Vegas y de cuenco de borde horizontal tipo 4, provisiones romanas y pintada prerromana, como un fragmento de lebrillo forma IV de Escacena, y un fragmento de vaso tulipiforme forma III, además de escasos restos óseos de origen animal.

Relación estratigráfica: < 58, 61, 61A, 62, 62A, 63, 63A, 64, 64A, 104-108 y 110-110C > 59 y 60.

U.E.57. UNIDAD DE ESTRATIFICACIÓN HORIZONTAL POSITIVA.

Pf. Mín.-máx.: 320,403-407.

Cronología: Romana. Mediados del s. I d.C.

Características: Capa de relleno de color anaranjado que se encuentra arrasada por la interfaz de destrucción U.E.65. Es de

origen y formación artificial, deposición rápida, composición homogénea, textura arenosa y estructura granular.

Materiales: Cerámica común romana como fragmentos de cazuelas tipo 14 de Vegas, y de jarras tipo 43, amorfos de provisiones romanas, escasos restos óseos de origen animal, pintada prerromana, como un borde de cuenco forma 1A de Escacena, amorfos de cerámica gris y de cerámica a mano.

Relación estratigráfica: < 53, 54, 55 y 65.

U.E.58. UNIDAD DE ESTRATIFICACIÓN HORIZONTAL POSITIVA.

Pf. Mín.-máx.: 265,285-275,295.

Cronología: Romana. Siglos II-IV d.C.

Características: Capa de relleno de color negruzco. Es de origen y formación artificial, deposición rápida, composición homogénea, textura arenosa, estructura granular y escasa consistencia. Tiene mucho carbón y ceniza y se ha localizado un fragmento de escoria de hierro.

Materiales: Cerámica común romana, cerámica africana de cocina Lamboglia 10 A, provisiones romanas, pintada prerromana, cerámica gris y una base de copa tipo VIII A de Kuass estampillada con tres palmetas.

Relación estratigráfica: < 51, 61-64, 61A-64A, 101, 101A, 104-108 y 110-110C > 56, 59 y 60.

U.E.59. UNIDAD DE ESTRATIFICACIÓN HORIZONTAL NEGATIVA.

Pf. Mín.-máx.: 301-303; 305-307.

Cronología: Romana. Siglo II d.C.

Características: Superficie plana del pavimento U.E.60.

Relación estratigráfica: < 56, 58, 61-64, 61A-64A, 104-108, 110 y 110A-110C > 52, 60 y 109.

U.E.60. UNIDAD DE ESTRATIFICACIÓN HORIZONTAL POSITIVA.

Pf. Mín.-máx.: 301-303; 305-307.

Cronología: Romana. Siglo II d.C.

Características: Pavimento realizado mediante cal y tierra de color rojizo que ha sido cortado por las estructuras cercanas que son de cronología claramente posterior. Se adosa al muro U.E.109. Al desmontarla no se ha localizado ningún material.

Relación estratigráfica: < 56, 58, 59, 61-64, 61A-64A, 104-108, 110 y 110A-110C > 52 y 109.

U.E.65. UNIDAD DE ESTRATIFICACIÓN VERTICAL NEGATIVA.

Pf. Mín.-máx.: 321,345-375,455.

Cronología: Romana. Fines s. I-s. II d.C.

Características: Interfaz de destrucción que parece afectar a las UU.EE. de cronología precedente.

Relación estratigráfica: < 53, 54 y 55 > 57, 66, 67, 68, 70 y 72.

U.E.66. UNIDAD DE ESTRATIFICACIÓN HORIZONTAL POSITIVA.

Pf. Mín.-máx.: 420,497-475,535.

Cronología: Romana. Mediados del s. I d.C.



Caracter sticas: Capa de tierra de color marr n claro con abundantes piedras de alcor. Es de origen y formaci n artificial, deposici n r pida, composici n homog nea, textura arenosa, estructura granular y consistencia media. Colmata parcialmente las depresiones que se documentan en la cuadr cula: banqueo del alcor y foso. Es similar a la capa U.E.15 de la Zanja 1 que colmata tambi n al foso defensivo excavado en el alcor. A su vez el pozo U.E.70 se encuentra excavado parcialmente en ella.

Materiales: Cer mica com n romana, (tipos 1, 1A, 5, 6, 7, 8, 11, 14A, 20, 39, 40, 44, 48 de Vegas, Mezquiriz 1958, 129.1 y Goudinou 4), provisiones romanas, dos bordes de Beltr n IIB, segunda mitad del I d. C. y uno de Dressel IC tardorrepblicana, forma que perdura hasta Claudio-Ner n, provisiones prerromanas, (tipo D de Pellicer y A2 de Mu oz), pintada prerromana, (formas IA, IB, IIB, III, IV, VIA, IXA, XIII de Escacena (1988), restos  seos de origen animal, un fragmento de m rmol, dos n cleos de cuarcita, una l mina trabajada, fragmentos de *terra sigillata*, (it lica, probable tipo 18.2; hisp nica, tres fragmentos de la forma 27, un fragmento de base de la forma 15-17 o 18, un fragmento de borde de la forma 15-17 y varios amorfos uno de ellos con decoraci n aunque esta apenas se aprecia, adem s de fragmentos de Drag. 15-17 g lica y un fragmento de borde de marmorata. Tambi n se han localizado dos amorfos de cer mica tipo Pe aflor, (tipos IB, IIB y III de Mart nez), dos fragmentos de campaniense tipo B, una base de paredes finas con decoraci n arenosa y restos de engobe, tratamiento que es caracter stico a partir de Augusto-Tiberio, un fragmento de lucerna, abundante material constructivo como *tegulae*, fragmentos de escoria de metal y de cer mica, tapaderas o fichas recortadas de cer mica, adem s de algunos fragmentos de cer mica a mano.

Relaci n estratigr fica: < 53, 65, 67, 68, 69, 70 y 72 > 25, 71, 73 y 74.

U.E.67. UNIDAD DE ESTRATIFICACI N HORIZONTAL POSITIVA.

Pf. M n.-m x.: 405,435-442.

Cronolog a: Romana. Mediados del s. I d.C.

Caracter sticas: Capa de tierra de color marr n. Es de origen y formaci n artificial, deposici n r pida, composici n homog nea, textura arenosa y estructura granular. Colmata parcialmente a la vertical U.E.70 excavada sobre el banqueo del alcor U.E.71 y sobre el foso defensivo U.E.25.

Relaci n estratigr fica: < 53 y 65 > 66, 68, 69, 70 y 71.

U.E.68. UNIDAD DE ESTRATIFICACI N HORIZONTAL POSITIVA.

Pf. M n.-m x.: 440-477.

Cronolog a: Romana. Mediados del s. I d.C.

Caracter sticas: Capa de tierra de color marr n. Es de origen y formaci n artificial, deposici n r pida, composici n homog nea, textura arenosa y estructura granular. Colmata a la vertical U.E.70 excavada sobre el banqueo del alcor U.E.71 y sobre el foso defensivo U.E.25. No contiene apenas materiales tan solo tierra con un alto contenido de ceniza.

Relaci n estratigr fica: < 53, 65 y 67 > 25, 66, 69, 70, 71, 72, 73 y 74.

U.E.69. UNIDAD DE ESTRATIFICACI N HORIZONTAL POSITIVA.

Pf. M n.-m x.: 478-502.

Cronolog a: Romana. Mediados del s. I d.C.

Caracter sticas: Capa de tierra de color marr n oscuro. Es de origen y formaci n artificial, deposici n r pida, composici n homog nea, textura arenosa y estructura granular. Colmata a la vertical U.E.70 excavada sobre el banqueo del alcor U.E.71 y sobre el foso defensivo U.E.25.

Relaci n estratigr fica: < 67 y 68 > 25, 66, 70, 71, 72, 73 y 74.

U.E.70. UNIDAD DE ESTRATIFICACI N VERTICAL NEGATIVA.

Pf. M n.-m x.: 415-502.

Cronolog a: Romana. Mediados del s. I d.C.

Caracter sticas: Vertical excavada parcialmente sobre el alcor. Tiene poca potencia y un di metro aproximado de 1,60 m. Se encuentra excavada sobre un banqueo o corte excavado en el alcor U.E.71, y sobre una capa de vertido U.E.66 de cronolog a romana.

Relaci n estratigr fica: < 53, 65, 67, 68 y 69 > 25, 66, 71, 72, 73 y 74.

U.E.72. UNIDAD DE ESTRATIFICACI N HORIZONTAL POSITIVA.

Pf. M n.-m x.: 455,461/469,504.

Cronolog a: Romana. Mediados del s. I d.C.

Caracter sticas: Capa de color gris ceniza, de origen y formaci n artificial, deposici n r pida, composici n homog nea, textura limosa y estructura en bloques. Est  situada sobre otras capas que colmatan al foso defensivo U.E.25. La textura de la tierra y el color recuerdan a los de la U.E.14 de la Zanja 1. Se han documentado materiales constructivos romanos, com n romana, (tipos 1, 4, 7, 40 y 48), provisiones romanas, (un fragmento de borde Beltr n IIA y cinco de la forma Beltr n IIB), provisiones prerromanas, restos  seos animales y escoria de metal.

Relaci n estratigr fica: < 53, 65, 68, 69 y 70 > 25, 66, 71, 73 y 74.

U.E.73. UNIDAD DE ESTRATIFICACI N HORIZONTAL POSITIVA.

Pf. M n.-m x.: 465,485/503.

Cronolog a: Romana. Mediados del s. I d.C.

Caracter sticas: Capa de tierra de color marr n, de origen y formaci n artificial, deposici n r pida, composici n homog nea, textura arenosa y estructura granular. Est  situada sobre otras capas que colmatan al foso defensivo U.E.25. No se han documentado materiales tan solo piedras de alcor de peque o tama o.

Relaci n estratigr fica: < 66, 67, 68, 69, 70 y 72 > 71.

U.E.74. UNIDAD DE ESTRATIFICACIÓN HORIZONTAL POSITIVA.

Pf. Mín.-máx.: 465,525/485,555.

Cronología: Romana. Mediados del s. I d.C.

Características: Capa de color amarillento, de origen y formación artificial, deposición rápida, composición homogénea, textura arenosa, estructura granular y consistencia media. Está situada sobre capas que colmatan al foso defensivo U.E.25. Se han documentado abundantes materiales de naturaleza constructiva. Relación estratigráfica: < 66, 67, 68, 69, 70 y 72 > 25.

U.E.109. UNIDAD DE ESTRATIFICACIÓN VERTICAL POSITIVA.

Pf. Mín.-máx.: 306-310.

Cronología: Romana. Siglo II d.C.

Características: Estructura orientada 280°, formada por ladrillos de adobe de color amarillo que tienen unas medidas de 40 x 24 x 4 cm. Al desmontarla no se han documentado materiales. Se encuentra relacionada con el pavimento U.E.60 que se adosa a ella y está cortada por las estructuras 61-64.

Relación estratigráfica: < 56, 59, 60, 61, 62, 63 y 64 > 52.

U.E.111A. UNIDAD DE ESTRATIFICACIÓN HORIZONTAL NEGATIVA.

Pf. Mín.-máx.: 325,335.

Cronología: Romana. Fines s. I-s. II d.C.

Características: Superficie de la capa de piedras 111.

Relación estratigráfica: < 52 > 111, 52A y 53.

U.E.111. UNIDAD DE ESTRATIFICACIÓN HORIZONTAL POSITIVA.

Pf. Mín.-máx.: 325,335/365.

Cronología: Romana. Fines s. I-s. II d.C.

Características: Capa de tierra de color marrón, de origen y formación artificial, deposición rápida, composición homogénea, textura arenosa, estructura granular y consistencia media. Contiene piedras de alcor y cantos rodados además de fragmentos de *tegulae e imbrices* muy desgastados. Al principio se pensó que era el relleno de una vertical pero luego se ha visto que es una capa de tierra en la que abundan las piedras. Está situada sobre la capa U.E.53 y relacionada con la 52A.

Relación estratigráfica: < 52 y 111A > 52A y 53.

Zanja 3

No se han documentado unidades de estratificación pertenecientes a este periodo.

Época prerromana

De esta cronología se documentan unidades de estratificación en todos los cortes, siendo más numerosas en la Zanja 1.

La U.E.16 es una capa de abandono que está formada por tierra de color anaranjado, de origen y formación artificial, deposición rápida y composición homogénea, textura arenosa y estructura

granular, posee un grosor medio de unos 40 cm. En ella se documentan fragmentos de cerámica con decoración pintada a bandas, numerosos fragmentos de adobes quemados, cerámica a mano, restos óseos, escoria de metal y piedra no trabajada. Esta capa se encuentra sobre la U.E.19 que forma la superficie de un pavimento de arcilla roja (U.E.20). Bajo el pavimento se documentó la U.E.24, formada por tierra de color anaranjado, de origen y formación artificial, deposición rápida y composición homogénea, textura arenosa y estructura granular, en ella se han documentado malacofauna marina, fragmentos de cerámica pintada, como la forma llamada “espuerta” con una cronología que oscila entre finales del s. VII y principios del s. V a.C., un fragmento de fuente de grandes dimensiones con acanaladuras en el interior, cerámica gris forma IIBI de Mancebo, y a mano.

La U.E.16 se encontraba también sobre las UU.EE.21, 22 y 23. La U.E.21 es un muro construido con piedras de alcor de mediano tamaño unidas mediante arcilla de color marrón. Se encuentra orientado 0° y tiene unas medidas documentadas de 70 cm de longitud y 40 cm de ancho. Las UU.EE.22 y 23 eran dos bancos construidos con fragmentos de ladrillo de adobe, que se encontraban adosados al muro y tenían la superficie afectada por el fuego. La U.E.22 tiene unas medidas de 86 cm de longitud y 30 cm de ancho, y la U.E.23 tiene 86 cm de longitud y 30 cm de ancho. El pavimento U.E.20 está relacionado con las estructuras UU.EE.21 y 22.

Se ha documentado una interfaz de destrucción (U.E.34) que afecta a las unidades de estratificación de naturaleza doméstica 21, 22 y 23, al pavimento UU.EE.19 y 20, y a la capa de abandono U.E.16. Sobre ella se encuentra la capa U.E.9 de cronología romana.

De cronología probablemente más antigua aunque la falta de materiales nos impide asegurarlo, se han localizado las capas que colmatan a una estructura (U.E.28), excavada en el alcor, que tiene unas dimensiones documentadas de 2,40 m de longitud y 1,16 m de ancho, con uno de sus lados orientados 86°, estas son la U.E.26 que es una capa de tierra de color rojizo de origen y formación artificial, deposición rápida y composición homogénea, textura arcillosa y estructura en bloques, debido a que está compuesta por fragmentos de pequeño tamaño de adobe quemado y de piedras de alcor también de pequeño tamaño, igualmente afectadas por el fuego, y la U.E.27 que es una capa de tierra de color anaranjado, de origen y formación artificial, deposición rápida y composición homogénea, textura arenosa y estructura granular. En ella se han documentado piedras de alcor de pequeño tamaño y fragmentos de carbón de origen vegetal.

La capa de relleno de tierra color marrón (U.E.29) de origen y formación artificial, deposición rápida y composición homogénea, textura arenosa y estructura granular, que no contiene materiales, solo pequeñas piedras de alcor. Esta capa colmata una vertical (U.E.30) realizada en el alcor que no se ha documentado en su totalidad por quedar parcialmente en el perfil de excavación.

Por último se localizó una capa de tierra limosa de color rojizo (U.E.33), de origen natural, producida por la degradación del alcor y que se encuentra dispuesta sobre el mismo. En ella no se ha documentado ningún material.

Descripción de unidades

U.E.16. UNIDAD DE ESTRATIFICACIÓN HORIZONTAL POSITIVA.

Pf. Mín.-máx.: 375-429.

Cronología: Prerromana. Siglos VI-V a.C.

Características: Capa de color anaranjado, de origen y formación artificial, deposición rápida, composición homogénea, textura arenosa y estructura granular. Es una capa de abandono y se encuentra situada encima de las estructuras verticales UU.EE.21, 22 y 23 y sobre las horizontales UU.EE.19 y 20. Está alterada por la interfaz de destrucción U.E.34.

Materiales: En esta unidad se documenta abundante material comparada con las unidades vecinas. Fragmentos de adobes quemados, cerámica prerromana pintada: cuencos de los tipos IA, IB y IC de Escacena, platos del tipo II, IIB y IIG, cuencos-lucernas del tipo VI, vasos tulipiformes del tipo III, lebrillos del tipo IV, vasos para beber del tipo VII, cerámica de provisiones del tipo B de Pellicer, cerámica gris con dos cuencos del tipo IIB y uno del tipo IIA de Mancebo, amorfos y bases de cerámica a mano sin tratamiento, un fragmento de aguja o de fibula de bronce y restos óseos de origen animal.

Relación estratigráfica: < 9, 17, 18, 31, 32, 34, 40 y 41 > 19, 20, 21, 22 y 23.

U.E.19. UNIDAD DE ESTRATIFICACIÓN HORIZONTAL NEGATIVA.

Pf. Mín.-máx.: 416-430.

Cronología: Prerromana. S. VI a.C.

Características: Superficie del pavimento de arcilla roja U.E.19.

Relación estratigráfica: < 16, 17, 18, 31, 32 y 34 > 20, 21 y 22.

U.E.20. UNIDAD DE ESTRATIFICACIÓN HORIZONTAL POSITIVA.

Pf. Mín.-máx.: 416,430-420,433.

Cronología: Prerromana. S. VI a.C.

Características: Pavimento de arcilla roja. Se conserva solo en un pequeño sector, y está adosado al muro U.E.21 y al banco U.E.22.

Materiales: Se han documentado fragmentos de cerámica pintada prerromana de los tipos IB, IIB, III, IV y VII de Escacena, un fragmento de hueso de origen animal y fragmentos de carbón vegetal.

Relación estratigráfica: < 16, 17, 18, 19, 31, 32 y 34 > 21, 22 y 24.

U.E.21. UNIDAD DE ESTRATIFICACIÓN VERTICAL POSITIVA.

Pf. Mín.-máx.: 369-415.

Cronología: Prerromana. S. VI a.C.

Características: Muro de mampostería construido con piedras de

alcor de mediano tamaño unidas mediante arcilla de color marrón. Se encuentra orientado 0 grados y posee unas medidas documentadas de 0,70 m de largo y 0,40 m de ancho.

Materiales: Se ha documentado un fragmento amorfo de cerámica de provisiones, de cerámica gris y a mano.

Relación estratigráfica: < 9, 16, 19, 20, 22, 23 y 34 > 24.

U.E.22. UNIDAD DE ESTRATIFICACIÓN VERTICAL POSITIVA.

Pf. Mín.-máx.: 383-413.

Cronología: Prerromana. S. VI a.C.

Características: Banco construido con arcilla y fragmentos de ladrillos de adobe. Está adosado al muro U.E.21 y se encuentra afectado por el fuego. Posee unas medidas de 0,86 m de largo documentado y 0,30 m de grosor.

Materiales: Se ha documentado una base de cerámica gris y un atípico de cerámica a mano.

Relación estratigráfica: < 16, 19, 20 y 34 > 21 y 24.

U.E.23. UNIDAD DE ESTRATIFICACIÓN VERTICAL POSITIVA.

Pf. Mín.-máx.: 375-413.

Cronología: Prerromana. S. VI a.C.

Características: Banco construido con arcilla y fragmentos de ladrillos de adobe. Está adosado al muro U.E.21, y se encuentra afectado por el fuego. Posee unas medidas de 0,86 m de largo documentado y 0,30 m de grosor.

Materiales: No se ha documentado ningún tipo de material.

Relación estratigráfica: < 9, 16 y 34 > 21 y 24.

U.E.24. UNIDAD DE ESTRATIFICACIÓN HORIZONTAL POSITIVA.

Pf. Mín.-máx.: 433-477.

Cronología: Prerromana. S. VI a.C.

Características: Capa de color anaranjado, de origen y formación artificial, deposición rápida, composición homogénea, textura arenosa y estructura granular. Se encuentra situada debajo del pavimento U.E.20.

Materiales: Cerámica prerromana pintada, formas I-I, IA, IB, IIB, III, IV, VII, VIII, XII, y XIII de Escacena, además de un cuenco pintado con asa horizontal, forma también llamada espuerta, fechada a fines del s. VII y durante el s. VI; cerámica de provisiones, varios fragmentos de cerámica gris como un borde de cerámica gris del tipo IIBI de Mancebo y una base tipo B de Mancebo, cerámica a mano, y abundante malacofauna de origen marino.

Relación estratigráfica: < 19, 20, 21, 22 y 23 > 33, 26, 27 y 28.

U.E.25. UNIDAD DE ESTRATIFICACIÓN VERTICAL NEGATIVA.

Pf. Mín.-máx.: 375-643.

Cronología: Indeterminada.

Características: Zanja del foso defensivo excavado en el alcor, localizado en el solar. Se trata del mismo localizado en el solar de la c/ Barbacana Alta, 2 en 1988. No podemos conocer su inclinación ni sus dimensiones completas por quedar dentro del

perfil de la excavaci n, pudi ndose documentar  nicamente la cara oriental del mismo y algunas de las capas superiores de cronolog a romana que lo colmatan. Se localiza en las zanjas 1 y 2-4.

Relaci n estratigr fica: < 9, 14, 15, 65, 66, 67, 68, 69, 70, 72 y 74. (L m. IV).

U.E.26. UNIDAD DE ESTRATIFICACI N HORIZONTAL POSITIVA.

Pf. M n.-m x.: 467-475.

Cronolog a: Indeterminada.

Caracter sticas: Capa de color rojizo, de origen y formaci n artificial, deposici n r pida, composici n homog nea, textura arenosa y estructura granular. Colmata parcialmente a la U.E.28. Materiales: Est  compuesta por peque os fragmentos de adobe quemado y de piedras de alcor tambi n quemadas por el fuego, pero no se han localizado materiales que puedan datar la capa.

Relaci n estratigr fica: < 24 > 27, 28 y 33.

U.E.27. UNIDAD DE ESTRATIFICACI N HORIZONTAL POSITIVA.

Pf. M n.-m x.: 476-502.

Cronolog a: Indeterminada.

Caracter sticas: Capa de color anaranjado, de origen y formaci n artificial, deposici n r pida, composici n homog nea, textura arenosa y estructura granular. Colmata parcialmente a una perforaci n realizada en el alcor.

Materiales: Est  compuesta por piedras de alcor quemadas por el fuego y fragmentos de carb n de origen vegetal.

Relaci n estratigr fica: < 26 > 28.

U.E.28. UNIDAD DE ESTRATIFICACI N VERTICAL NEGATIVA.

Pf. M n.-m x.: 459-501.

Cronolog a: Indeterminada.

Caracter sticas: Perforaci n del alcor. Posee unas dimensiones documentadas de 2,40 m de longitud y 1,16 m de ancho. Su lado mayor documentado se encuentra orientado 86 .

Materiales: No se ha documentado ning n tipo de material.

Relaci n estratigr fica: < 24, 26 y 27 > 33.

U.E.29. UNIDAD DE ESTRATIFICACI N HORIZONTAL POSITIVA.

Pf. M n.-m x.: 418-442.

Cronolog a: Indeterminada.

Caracter sticas: Capa de color marr n, de origen y formaci n artificial, deposici n r pida, composici n homog nea, textura arenosa y estructura granular. Colmata a una perforaci n realizada en el alcor.

Materiales: No se han documentado materiales solo peque as piedras de alcor.

Relaci n estratigr fica: < 9 > 30 y 33.

U.E.30. UNIDAD DE ESTRATIFICACI N VERTICAL NEGATIVA.

Pf. M n.-m x.: 418-442.

Cronolog a: Indeterminada.

Caracter sticas: Perforaci n de forma irregular realizada en el alcor. No se ha podido documentar totalmente por quedar parcialmente dentro del perfil de excavaci n. Posee unas dimensiones documentadas entre 0,50 m y 0,80 m de di metro.

Materiales: No se ha documentado ning n tipo de material.

Relaci n estratigr fica: < 9 y 29 > 33.

U.E.33. UNIDAD DE ESTRATIFICACI N HORIZONTAL POSITIVA.

Pf. M n.-m x.: 455-460,465.

Cronolog a: Indeterminada.

Caracter sticas: Capa de color rojizo, de origen y formaci n natural, deposici n lenta, composici n homog nea, textura limosa. Se encuentra dispuesta sobre el alcor.

Materiales: No se han documentado materiales, solo cantos rodados de peque o tama o.

Relaci n estratigr fica: < 9, 24, 25, 26, 27, 28, 29, 30, 31, 32, 34, 40 y 41.

U.E.34. UNIDAD DE ESTRATIFICACI N VERTICAL NEGATIVA.

Pf. M n.-m x.: 369.

Cronolog a: Probablemente est  relacionada con la construcci n del foso.

Caracter sticas: Interficie de destrucci n que afecta a numerosas unidades de estratificaci n. Sobre ella se encuentra la capa U.E.9 de cronolog a romana.

Relaci n estratigr fica: < 9, 17, 18, 31 y 32 > 16, 21, 22, 23 y 33.

U.E.71. UNIDAD DE ESTRATIFICACI N VERTICAL NEGATIVA.

Pf. M n.-m x.: 415-505.

Cronolog a: Indeterminada.

Caracter sticas: Banqueo o corte realizado sobre el alcor. Tiene la misma orientaci n y forma parte del mismo programa constructivo del foso, siendo ambas estructuras coet neas. Se documenta tambi n en la Zanja 1.

Relaci n estratigr fica: < 53, 65, 66, 67, 68, 69, 70, 72 y 73. (L m. 5).

Estudio de materiales

Cer mica de mesa de cronolog a romana

Seg n J. V zquez (2006) los productos it licos llegar an a *Carmo* entre el 15/10 a.C. aproximadamente, y el segundo cuarto del s. I d.C., aunque tampoco hay que descartar que pudieron hacerlo en momentos anteriores.

Seg n este autor la  poca tardo-augustea, seg n las marcas documentadas, supone el apogeo del comercio de TSI en Carmona que continu  durante la etapa tiberiana. Con respecto

a la TSG, durante el segundo cuarto del s. I d.C. (entre fines del periodo tiberiano y el reinado de Cal gula) llegar an a Carmona los primeros productos de la Graufesenque que conviven con las  ltimas importaciones it licas que no superar an los inicios del reinado de Claudio. El comercio de la sudg lica se consolida durante el reinado de Ner n e inicios de Vespasiano, para decaer fuertemente bajo Domiciano y Trajano,  poca en la que los productos hispanos que se encuentran presentes en Carmona desde mediados del s. I d.C. se imponen a los g licos.

El an lisis de las piezas indica la procedencia de dos  reas bien diferenciadas, la jienense con los Villares de And jar y la riojana, siendo el taller de *Tritium Magallum* el mejor representado en la ciudad.

Respecto a las *sigillatas* de imitaci n tipo Pe aflor su producci n se inici  antes de la de T.S. hisp nica y de comenzar la comercializaci n de la T.S. sudg lica en el suroeste peninsular. Sus formas responden a imitaciones de piezas de importaci n de T.S. it lica y de fuentes de barniz rojo pompeyano cuya producci n seg n V zquez Paz se prolonga en el tiempo una vez que sus modelos han dejado de comercializarse en la B tica. (Fig. 6).

Descripci n de los materiales:

- Sigla TO52-1. Fragmento de base de *terra sigillata* it lica, probable tipo 18.2 (seg n *conspectus formarum*). Cronolog a: 15 a.C-30 d.C. U.E.66.
- Sigla TO52-2. Fragmento de borde de cazuela de cer mica tipo Pe aflor. Forma similar al tipo III de Mart nez, propia de la cer mica de Barniz Rojo Pompeyano. U.E.66.
- Sigla TO52-3. Fragmento de base de cer mica tipo Pe aflor. Tipo IIb de Mart nez. Cronolog a: s. I d.C. M ximo esplendor Claudio-Ner n. Este tipo corresponde con la forma 14 de Amores y Keay (1999), y es el que est  mejor representado en Carmona. El inicio de su producci n coincide con el momento de eclosi n en la B tica de estos productos a fines de Augusto y Tiberio y perdura durante buena parte de la segunda mitad del s. I d.C. U.E.66.
- Sigla TO52-4. Fragmento de *terra sigillata hisp nica*. Posible forma 27. Cronolog a: inicios  poca julio-claudia y fabricada a lo largo de toda la vida de los alfares de los Villares de And jar. Los tipos de hisp nicas m s representados en el registro cer mico de *Carmo* son la copa lisa Drag. 27 y el cuenco decorado Drag. 37. U.E.66.
- Sigla TO52-5. Fragmento de borde de copa de *terra sigillata* hisp nica, forma 27. Ejemplar procedente quiz  de talleres riojanos por el barniz rojizo anaranjado brillante y adherente y por la presencia de labio bien definido tanto exterior como interiormente. Cronolog a: inicios de la producci n riojana a mediados del s. I d.C. U.E.66.

- Sigla TO52-6. Fragmento de base de *terra sigillata* hisp nica. Posible forma 15-17 o 18. U.E.66.
- Sigla TO52-7. Fragmento de borde de *terra sigillata* hisp nica. Posible forma 15-17. Cronolog a: inicios  poca claudia y flavia hasta momentos avanzados del s. I d.C. U.E.66.
- Sigla TO52-8. Fragmento de amorfo de *terra sigillata* hisp nica. U.E.66.
- Sigla TO52-9. Fragmento de borde de *terra sigillata* hisp nica. Posible forma 27. U.E.66.
- Sigla TO52-10. Fragmento de borde de *terra sigillata* g lica. Posible Drag. 15-17. Cronolog a: cambio de Era hasta 60 d.C. U.E.66.
- Sigla TO52-11. Fragmento de amorfo de *terra sigillata* hisp nica. U.E.66.
- Sigla TO52-12. Fragmento de amorfo de *terra sigillata hisp nica*. U.E.66.
- Sigla TO52-13. Fragmento de amorfo de *terra sigillata* hisp nica. U.E.66.
- Sigla TO 52-14. Fragmento de borde de cer mica tipo Pe aflor. Tipo Ib de Mart nez. Este tipo (copa), junto con el IIB de Mart nez (plato), forman el servicio "b" de Pe aflor. Cronolog a: s. I d.C. M ximo esplendor Claudio-Ner n, perdurando buena parte de la segunda mitad del s. I d.C. U.E.66.
- Sigla TO52-15. Fragmento de amorfo de cer mica tipo Pe aflor. U.E.66.
- Sigla TO52-16. Fragmento de *terra sigillata* sudg lica forma Drag. 35, Cronolog a: 60-160 d.C. La forma Drag. 35 con decoraci n a la barbotina es de las m s frecuentes en *Carmo*. Esta forma no suele llevar marcas de alfarero. De  poca flavia, alcanza contextos del primer cuarto del s. II d. C. aunque de manera residual. U.E.14.
- Sigla TO52-17. Fragmento de base de cer mica tipo Pe aflor. Posible Tipo IIb de Mart nez. Cronolog a: s. I d.C. M ximo esplendor Claudio-Ner n, perdurando buena parte de la segunda mitad del s. I d.C. U.E.14.
- Sigla TO52-18. Fragmento de amorfo de *terra sigillata* hisp nica. U.E.14.
- Sigla TO52-19. Fragmento de amorfo de cer mica tipo Pe aflor. U.E.14.
- Sigla TO52-20. Fragmento de amorfo de *terra sigillata* hisp nica. U.E.14.



- Sigla TO52-21. Fragmento de amorfo de *terra sigillata* hisp nica con decoraci n de c rculo que encierra una palmeta, motivo frecuente en los talleres b ticos de And jar y Granada y en los del valle del Jal n en las formas 29-37 y 37, de  poca flavia. U.E.14.
- Sigla TO52-22. Fragmento de amorfo de *terra sigillata* hisp nica con decoraci n de ovas, leng etas y motivos circulares. U.E.14.
- Sigla TO52-23. Fragmento de base de *terra sigillata* hisp nica. U.E.14.
- Sigla TO52-24. Fragmento de amorfo de *terra sigillata* hisp nica. U.E.14.
- Sigla TO52-25. Fragmento de base de *terra sigillata* hisp nica. Puede corresponder a las formas 24/25, 27 o 35. U.E.14.
- Sigla TO52-26. Fragmento de amorfo de cer mica campaniense tipo B. U.E.66.
- Sigla TO52-27. Fragmento de amorfo de cer mica de paredes finas con decoraci n arenosa. U.E.66.
- Sigla TO52-132-133. Fragmento de bases de cer mica campaniense tipo B. U.E.66.
- Sigla TO52-134. Fragmento de amorfo de cer mica campaniense tipo B. U.E.66.
- Sigla TO52-135. Fragmento de amorfo de cer mica de paredes finas con decoraci n arenosa. Conserva restos de pigmento, usado a partir de Augusto y generalizado con Tiberio y Claudio. U.E.66.
- Sigla TO52-157. Fragmento de borde de *terra sigillata* hisp nica, forma 15-17. Periodos claudio-flavio. U.E.72.

Cer mica com n romana

La mayor a de los fragmentos estudiados, que corresponden con la preparaci n de los alimentos, la presentaci n de estos en la mesa o su almacenamiento, presentan pasta clara o anaranjada, producto de una cocci n oxidante y contienen desgrasantes de grano fino y medio y naturaleza caliza. Los destinados a la cocci n de los mismos presentan la pasta negruzca, debido a una cocci n reductora, y abundantes desgrasantes de grano medio y grueso entre los que abundan los de naturaleza caliza y mic cea, que hacen que resistan la exposici n continuada al fuego.

La mayor a carece de valor cronol gico concreto, esto es debido a que las formas responden a las necesidades de la vida dom stica y est n por ello menos sujetas a las modas, perdurando

a lo largo del tiempo. A veces se advierten variaciones dentro de una misma forma que se debe fundamentalmente a ser producidas por diferentes alfares. No obstante se han documentado formas caracter sticas como el Tipo 8 de Vegas fechados concretamente en la segunda mitad del s. I d.C. o el tipo 6 de Vegas que se fabric  a partir de la segunda mitad del s. I d.C.

Descripci n de los materiales:

- Siglas TO52-26 y 27. Fragmentos de borde de cer mica com n perteneciente a un recipiente de gran tama o destinado a guardar alimentos. Tipo 48 de Vegas muy utilizado en el mundo romano desde el s. I a.C. hasta  poca tardorromana. U.E.66.
- Sigla TO52-28. Fragmento de borde de cer mica com n perteneciente a un mortero de borde horizontal. Tipo 7 de Vegas. Los morteros comienzan en  poca republicana y perduran en el mercado hasta  poca flavia en la que predomina esta variante aunque las dem s formas no desaparecen totalmente. U.E.66.
- Sigla TO52-29. Fragmento de borde y cuello de cer mica com n perteneciente a una jarra posiblemente del tipo 40 de Vegas, con el cuello poco diferenciado del cuerpo. La cronolog a de esta forma es muy longeva document ndose desde  poca republicana hasta el tardo-imperio. U.E.66.
- Sigla TO52-30. Fragmento de borde y cuello de cer mica com n perteneciente a una jarra posiblemente del tipo 39 de Vegas, de cuello corto y un asa. Se fecha desde el 50 a.C. y durante todo el s. I d.C. U.E.66.
- Sigla TO52-31. Fragmento de borde de cer mica com n perteneciente a una olla con el borde vuelto hacia afuera del tipo 1 de Vegas. Esta forma es muy abundante durante todo el s. I d.C. Estas ollas tienen el fondo plano, cuerpo piriforme o globular. Cocci n reductora con abundantes desgrasantes calizos y mic ceos de grano medio. Sigla U.E.66.
- Sigla TO52-32. Fragmento de borde de cer mica com n perteneciente a una olla con el borde vuelto hacia afuera del tipo 1 de Vegas. Forma muy abundante durante todo el s. I d.C. Cocci n reductora con abundantes desgrasantes calizos y mic ceos de grano medio. U.E.66.
- Sigla TO52-33. Fragmento de borde de cer mica com n perteneciente a una olla con una ranura en el borde para asiento de una tapadera, tipo 1A de Vegas. Este tiene una cronolog a muy amplia pues se documenta tanto en niveles republicanos como tard os. Cocci n reductora con abundantes desgrasantes calizos y mic ceos de grano medio. U.E.66.



- Sigla TO52-34. Fragmento de borde de cer mica com n perteneciente a un recipiente de gran tama o con el borde vuelto hacia afuera, destinado a guardar alimentos. Tipo 48 de Vegas, muy utilizado en el mundo romano desde el s. I a.C. hasta  poca tardorromana. U.E.72.
- Sigla TO52-35. Fragmento de borde de cer mica com n perteneciente a un cuenco con el borde horizontal del tipo 4 de Vegas que deriva de formas antiguas y est  en uso a n en el s. I d.C. Estos cuencos serv an para cocinar alimentos. Cocc n reductora con abundantes desgrasantes de grano grueso. U.E.72.
- Siglas TO52-36 y 79. Fragmentos de bordes de cer mica com n pertenecientes a un mortero de borde vertical tipo 7 de Vegas. Los morteros comienzan en  poca republicana y perduran en el mercado hasta  poca flavia en la que predomina la variante de borde horizontal aunque las dem s formas no desaparecen totalmente. UU.EE.72 y 66.
- Sigla TO52-37. Fragmento de borde de cer mica com n perteneciente a un recipiente de gran tama o con el borde vuelto hacia afuera, destinado a guardar alimentos. Tipo 48 de Vegas, muy utilizadas en el mundo romano desde el s. I a.C. hasta  poca tardorromana. U.E.72.
- Sigla TO52-38. Fragmento de borde de cer mica com n perteneciente a un recipiente de paredes alisadas con el borde vuelto hacia afuera que sirven para la preparaci n de alimentos. Probables tipos 1 u 8 de Vegas. U.E.72.
- Sigla TO52-39. Fragmento de borde de cer mica com n perteneciente a otro cuenco de paredes alisadas con el borde vuelto hacia afuera que sirven para la preparaci n de alimentos. Probables tipos 1 u 8 de Vegas. U.E.72.
- Sigla TO52-40. Fragmento de borde de cer mica com n perteneciente a un mortero de borde vertical. Tipo 7 de Vegas. Los morteros comienzan en  poca republicana y perduran en el mercado hasta  poca flavia en la que predomina la variante de borde horizontal aunque las dem s formas no desaparecen totalmente. U.E.72.
- Sigla TO52-41. Fragmento de borde de cer mica com n perteneciente a un recipiente de gran tama o con el borde vuelto hacia afuera, casi horizontal. U.E.72.
- Siglas TO52-42-45. Fragmentos de bordes de cer mica com n pertenecientes a recipientes de gran tama o con el borde vuelto hacia afuera, destinados a guardar alimentos. Probablemente pertenecen a vasos de forma globular con base plana que normalmente llevan tapadera. Tipo 48 de Vegas, muy utilizadas en el mundo romano desde el s. I a.C. hasta  poca tardorromana. U.E.72.
- Siglas TO52-46-47. Fragmentos de bordes de cer mica com n ligeramente engrosados pertenecientes probablemente a recipientes con el borde poco diferenciado del cuerpo. Tipo 40 de Vegas, tipo muy longevo en todo el periodo imperial, aunque predomina en  poca medio y tardo-imperial. U.E.72.
- Sigla TO52-48. Fragmento de borde de cer mica com n realizado en pasta clara con desgrasantes calizos de grano fino y medio, perteneciente a un recipiente sin identificar. U.E.72.
- Sigla TO52-49. Fragmento de borde de cer mica com n realizado en pasta gris con desgrasantes de grano medio, perteneciente a un plato con ranura en el borde para encajar una tapadera. Tipo Vegas 14 A. Cronolog a s. I d.C. U.E.14.
- Sigla TO52-50. Fragmento de cazuela de fondo estriado tipo 6 de Vegas que se fabric  a partir de la segunda mitad del s. I d.C. U.E.66.
- Sigla TO52-51. Fragmento de borde de cer mica com n perteneciente a una olla con el borde vuelto hacia afuera. Cocc n reductora con abundantes desgrasantes calizos y mic ceos de grano medio. Tipo 1 de Vegas, forma muy abundante durante todo el s. I d.C. U.E.66.
- Sigla TO52-52. Fragmento de borde de cer mica com n perteneciente a un cuenco de paredes alisadas con el borde vuelto hacia afuera que sirve para la preparaci n de alimentos. Probable tipo 8 de Vegas, forma que se fecha durante el s. I d.C. concretamente en la segunda mitad. U.E.66.
- Sigla TO52-53. Fragmento de borde de cer mica com n perteneciente a un recipiente con el borde vuelto hacia adentro. Probable tipo 20 de Vegas, en uso desde tiempos republicanos hasta  poca tard a. U.E.66.
- Sigla TO52-54. Fragmento de borde de cer mica com n perteneciente probablemente a un recipiente de un asa con la boca ancha y el cuello poco marcado del tipo 44 de Vegas. Esta forma se mantiene en uso desde el s. II a.C. hasta fines del s. II y principios del s. III. U.E.66.
- Sigla TO52-55. Fragmento de borde y cuello de cer mica com n perteneciente a una jarra posiblemente del tipo 39 de Vegas, de cuello corto y un asa que se fecha desde el 50 a.C. y durante todo el s. I d.C. U.E.66.
- TO52-56-57. Fragmentos de bordes de cer mica com n pertenecientes a recipientes de gran tama o con el borde vuelto hacia afuera, destinados a guardar alimentos. Probablemente pertenecen a vasos de forma globular con base plana que normalmente llevan tapadera. Tipo 48 de

- Vegas, muy utilizadas en el mundo romano desde el s. I a.C. hasta época tardorromana. U.E.66.
- Sigla TO52-58. Fragmento de borde de cerámica común perteneciente a un mortero con el borde con decoración de dediles. Tipo 7 de Vegas. Los morteros comienzan en época republicana y perduran en el mercado hasta época flavia en la que predomina la variante de borde horizontal aunque las demás formas no desaparecen totalmente. U.E.66.
 - Sigla TO52-59. Fragmento de borde de cerámica común perteneciente a un recipiente con el borde vuelto hacia adentro. Probable tipo 20 de Vegas, en uso desde tiempos republicanos hasta época tardía. U.E.66.
 - Siglas TO52-60 y 78. Fragmentos de bordes de cerámica común pertenecientes a un mortero de borde vertical. Tipo 7 de Vegas. Los morteros comienzan en época republicana y perduran en el mercado hasta época flavia en la que predomina la variante de borde horizontal aunque las demás formas no desaparecen totalmente. U.E.66.
 - Sigla TO52-61. Fragmento de borde de un cuenco con pitorro que servía para la preparación de los alimentos. Tipo Vegas 11 que se utilizan durante toda la época romana generalizándose en el periodo tardorromano. U.E.66.
 - Sigla TO52-62. Fragmento de borde de cerámica común perteneciente a una olla con el borde vuelto hacia afuera del tipo 1 de Vegas. Estas ollas tienen el fondo plano, cuerpo piriforme o globular. Cocción reductora con abundantes desgrasantes calizos y micáceos de grano medio. Esta forma es muy abundante durante todo el s. I d.C. U.E.66.
 - Sigla TO52-63. Fragmento de borde de cerámica común perteneciente a un recipiente, probable tipo 5 de Vegas, el tipo más empleado para la cocción de alimentos durante toda la época imperial. U.E.66.
 - Siglas TO52-64-65. Fragmento de bordes de cerámica común realizados en pasta clara con desgrasantes calizos de grano fino y medio, pertenecientes a recipientes sin identificar. U.E.66.
 - Siglas TO52-66. Fragmento de borde de cerámica común realizado en arcilla gris con desgrasantes de grano medio, perteneciente a un plato con ranura en el borde para encajar una tapadera. Tipo Vegas 14 A. Cronología s. I d.C. U.E.66.
 - Siglas TO52-67-68. Fragmentos de bordes de cerámica común pertenecientes probablemente a dos morteros de borde vertical. Tipo 7 de Vegas. Los morteros comienzan en época republicana y perduran en el mercado hasta época flavia en la que predomina la variante de borde horizontal aunque las demás formas no desaparecen totalmente. U.E.66.
 - Siglas TO52-69-70. Fragmentos de bordes y cuellos de cerámica común con el borde engrosado y moldurado, pertenecientes a jarras que pudieran corresponder con el tipo 39 o 42 de Vegas, o (Gosse 1950, 394). U.E.66.
 - Sigla TO52-71. Fragmento de borde de cerámica común realizado en pasta clara con desgrasantes calizos de grano fino, perteneciente posiblemente a un plato carenado. U.E.66.
 - Sigla TO52-72. Fragmento de borde de cerámica común perteneciente a un recipiente con el borde vuelto hacia afuera y la pasta clara con desgrasantes calizos de grano fino. Puede corresponder al tipo 1 de Vegas o al de almacenamiento tipo 48. U.E.66.
 - Sigla TO52-73. Fragmento de borde de cerámica común realizado en pasta clara con desgrasantes calizos de grano fino, perteneciente posiblemente a una tapadera. U.E.66.
 - Sigla TO52-74. Fragmento de borde de cerámica común realizado en pasta clara con desgrasantes calizos de grano fino, perteneciente posiblemente a una jarra tipo 37 o 39 de Vegas. U.E.66.
 - Sigla TO52-75. Fragmento de borde de cerámica común realizado en pasta clara con desgrasantes calizos de grano fino, perteneciente posiblemente al tipo 8 de Vegas, forma que se fecha en la segunda mitad del siglo I d.C. U.E.66.
 - Sigla TO52-76. Fragmento de borde ligeramente exvasado de cerámica común realizado en pasta clara con desgrasantes de grano medio. Recuerda al tipo 1 de Vegas. U.E.66.
 - Sigla TO52-77. Fragmentos de bordes de cerámica común pertenecientes a recipientes de gran tamaño con el borde vuelto hacia afuera, destinados a guardar alimentos. Están realizados en pasta clara con desgrasantes de grano medio. Probablemente pertenecen a vasos de forma globular con base plana que normalmente llevan tapadera. Tipo 48 de Vegas, muy utilizadas en el mundo romano desde el s. I a.C. hasta época tardorromana. U.E.66.
 - Sigla TO52-80. Fragmento de borde vuelto hacia afuera con carena, realizado en pasta clara con desgrasantes calizos de grano fino. Puede pertenecer a los tipos 8 u 11 de Vegas. U.E.66.
 - Sigla TO52-81. Fragmento de cuenco con labio de tendencia horizontal, realizado en pasta clara con desgrasantes calizos de grano fino. Semejante a la forma Goudinou 4. U.E.66.

- Sigla TO52-83. Fragmento de borde almendrado y vuelto hacia afuera similar a la forma Mezquiriz 1958,129.1. U.E.66.
- Sigla TO52-84. Fragmento de borde de cerámica común perteneciente a un mortero de borde vertical. Tipo 7 de Vegas, realizado en pasta clara con desgrasantes calizos de grano fino. Los morteros comienzan en época republicana y perduran en el mercado hasta época flavia en la que predomina la variante de borde horizontal aunque las demás formas no desaparecen totalmente. U.E.66.
- Sigla TO52-85. Fragmento de borde de cerámica común perteneciente a un recipiente de gran tamaño con el borde vuelto hacia afuera, destinado a guardar alimentos. Está realizado en pasta clara con desgrasantes de grano medio. Probablemente pertenece a un recipiente de forma globular con base plana que normalmente lleva tapadera. Tipo 48 de Vegas, muy utilizado en el mundo romano desde el s. I a.C. hasta época tardorromana. U.E.66.
- Sigla TO52-86. Fragmento de borde vuelto hacia afuera con carena alta, realizado en pasta clara con desgrasantes calizos de grano fino. Puede pertenecer al tipo 8 de Vegas, fechado en la segunda mitad del s. I d.C. U.E.66.
- Sigla TO52-87. Fragmento de borde de cerámica común perteneciente a una olla con el borde vuelto hacia afuera del tipo 1 de Vegas. Esta forma es muy abundante durante todo el s. I d.C. Tienen el fondo plano, cuerpo piriforme o globular. Cocción reductora con abundantes desgrasantes calizos y micáceos de grano medio. U.E.66.
- Sigla TO52-88. Fragmento de borde vuelto hacia afuera con carena alta, realizado en pasta clara con desgrasantes calizos de grano fino. Puede pertenecer al tipo 8 de Vegas, fechado en la segunda mitad del s. I d.C. U.E.14.
- Siglas TO52-89. Fragmento de borde de cerámica común perteneciente a un mortero de labio horizontal hacia afuera, tipo 7 de Vegas, realizado en pasta clara con desgrasantes calizos de grano fino. Los morteros comienzan en época republicana y perduran en el mercado hasta época flavia en la que predomina la variante de borde horizontal aunque las demás formas no desaparecen totalmente. U.E.14.
- Sigla TO52-90. Fragmento de borde de cerámica común perteneciente a un mortero de borde horizontal hacia el interior. Conserva asas horizontales de forma ondulada y decoración de dediles en el borde externo. Tipo 7 de Vegas. Los morteros comienzan en época republicana y perduran en el mercado hasta época flavia en la que predomina la variante de borde horizontal aunque las demás formas no desaparecen totalmente. Realizado en pasta clara con desgrasantes calizos de grano fino. U.E.14.
- Sigla TO52-91. Fragmento de borde de cerámica común perteneciente a un mortero de labio horizontal hacia el interior, pertenece al tipo 7 de Vegas. Está realizado en pasta clara con desgrasantes calizos de grano fino y medio. Los morteros comienzan en época republicana y perduran en el mercado hasta época flavia en la que predomina la variante de borde horizontal aunque las demás formas no desaparecen totalmente. U.E.14.
- Sigla TO52-92. Fragmento de borde inclinado hacia afuera y engrosado que puede pertenecer a un bocal tipo 44 de Vegas con un asa con boca ancha y cuello poco marcado. Cronología. Siglo II a C. a inicios del III d.C. U.E.14.
- Sigla TO52-93. Fragmento de borde de cerámica común perteneciente a un mortero de labio engrosado y vuelto hacia afuera, tipo 7 de Vegas, realizado en pasta clara con desgrasantes calizos de grano fino y medio. Los morteros comienzan en época republicana y perduran en el mercado hasta época Flavia en la que predomina la variante de borde horizontal aunque las demás formas no desaparecen totalmente. U.E.14.
- Sigla TO52-94. Fragmento de borde de cerámica común perteneciente a un recipiente con el borde ligeramente engrosado hacia afuera con suave moldura en el interior del cuello para asiento de la tapadera. Está realizado en pasta clara con desgrasantes calizos de grano medio. Probablemente pertenece a un recipiente de forma globular con base plana que normalmente lleva tapadera. Tipo 48 de Vegas, muy utilizado en el mundo romano desde el s. I a.C. hasta época tardorromana. U.E.14.
- Sigla TO52-95. Fragmento de plato con el borde engrosado de tendencia triangular, tipo 13 de Vegas. Está realizado en pasta clara con desgrasantes calizos de grano medio. Cronología: época republicana y s. I d.C. U.E.14.
- Sigla TO52-96. Fragmento de recipiente con el borde aplicado y vuelto hacia afuera del tipo 5 o 7 de Vegas. Está realizado en pasta clara con desgrasantes calizos de grano medio. Cronología: época republicana y s. I d.C. U.E.14.
- Sigla TO52-97. Fragmento de plato con el borde engrosado de tendencia triangular, que puede pertenecer al tipo 13 de Vegas. Está realizado en pasta anaranjada con desgrasantes calizos de grano medio y la superficie clara. Cronología: época republicana y s. I d.C. U.E.14.
- Siglas TO52-98 y 99. Fragmentos de bordes de tendencia horizontal vuelto hacia afuera realizados en pasta clara con desgrasantes calizos de grano fino. U.E.14.

Ánforas de cronología romana

Es difícil dado lo reducido del tamaño de los fragmentos documentados hacer una caracterización formal rigurosa. Sin embargo, los ejemplares documentados no son muchos y poseen poca variedad formal pues casi todos pertenecen al tipo Beltrán II B y al tipo II A. Estos envases ofrecen una cronología muy precisa pues según García Vargas (2000) la fecha más antigua de fabricación de las ánforas Beltrán II A sería el principado de Tiberio y los primeros años de Claudio y las del tipo II B no parecen fabricarse antes de la época de Claudio, pudiendo fecharse en torno a la mitad del s. I d.C. (García Vargas, 1998, Pág. 86.)

- Sigla TO52-100. Fragmento de borde de ánfora romana del tipo Beltrán II B realizado en pasta clara con desgrasantes de grano medio. Cronología: reinado de Tiberio y de Claudio. Inicios de la segunda mitad del s. I d.C. hasta mediados del s. III d.C. U.E.14.
- Sigla TO52-101. Fragmento de borde de ánfora romana del tipo Beltrán II A realizado en pasta rosada con desgrasantes de grano fino. Cronología: no parecen fabricarse antes de época tiberiana. U.E.72.
- Sigla TO52-102. Fragmento de borde de ánfora romana del tipo Beltrán II B realizado en pasta clara con desgrasantes de grano medio. U.E.72.
- Sigla TO52-103. Fragmento de borde de ánfora romana del tipo Beltrán II B realizado en pasta clara con desgrasantes de grano medio. U.E.72.
- Sigla TO52-104. Fragmento de borde de ánfora romana del tipo Beltrán II B realizado en pasta clara con desgrasantes de grano medio. U.E.72.
- Sigla TO52-105. Fragmento de borde de ánfora romana del tipo Beltrán II B realizado en pasta rosada con desgrasantes de grano medio. U.E.72. (Fig. 7).
- Sigla TO52-107. Fragmento de borde de ánfora prerromana realizado en pasta clara con desgrasantes de grano medio y grueso. Tipo D de Pellicer. Primera mitad del s. III a.C. En época romana se sigue fabricando hasta época temprano-augústea. U.E.66.
- Sigla TO52-108. Fragmento de borde de ánfora prerromana realizado en pasta clara con desgrasantes de grano medio. Posible Tipo A2 de Muñoz (1985), de tradición fenicia, fabricada a partir del s. VI a.C. U.E.66.
- Sigla TO52-109. Fragmento de borde de ánfora prerromana. Cocción alterna, desgrasantes de grano medio y grueso. Tipo D de Pellicer. Cronología: primera mitad del s. III a.C. En época romana se sigue fabricando hasta época temprano-augústea. U.E.14.
- Sigla TO52-110. Fragmento de borde de ánfora prerromana. Pasta clara, con desgrasantes de grano medio. Tipo D de Pellicer. Cronología: primera mitad del s. III a.C. En época romana se sigue fabricando hasta época temprano-augústea. U.E.72.
- Sigla TO52-110A. Fragmento de borde de ánfora prerromana. Pasta clara, con desgrasantes de grano medio. Cocción alterna, desgrasantes de grano medio y grueso. Tipo D de Pellicer. Cronología: primera mitad del s. III a.C. En época romana se sigue fabricando hasta época temprano-augústea. U.E.15.
- Sigla TO52-110B. Fragmento de borde de ánfora prerromana. Pasta rojiza. Cocción alterna, desgrasantes de grano medio y grueso. Tipo D de Pellicer. Cronología: primera mitad del s. III a.C. En época romana se sigue fabricando hasta época temprano-augústea. U.E.14.
- Sigla TO52-158. Fragmento de borde de ánfora prerromana. Pasta clara. Cocción oxidante, desgrasantes de grano medio. Tipo D de Pellicer. Cronología: primera mitad del s. III a.C. En época romana se sigue fabricando hasta época temprano-augústea. U.E.9.

Ánforas de cronología prerromana

Cabe decir lo mismo que para las ánforas romanas, pues dado lo reducido del tamaño de los fragmentos es difícil hacer una caracterización formal rigurosa. Entre las diferentes formas documentadas predomina el Tipo D de Pellicer que empieza a producirse en la primera mitad del s. III a.C. y perdura su fabricación hasta época temprano-augústea. La mayoría de los fragmentos tienen cocción oxidante aunque en algunos se advierte una cocción alterna, predominando los desgrasantes de grano medio y grueso.

- Sigla TO52-106. Fragmento de borde de ánfora prerromana realizado en pasta anaranjada con desgrasantes de grano medio. Tipo V de Florido. Cronología: s.V a.C. U.E.15.
- Sigla TO52-159. Fragmento de borde de ánfora prerromana. Pasta clara. Cocción oxidante, desgrasantes de grano medio. Tipo B-C de Pellicer. U.E.9.
- Sigla TO52-160. Fragmento de borde de ánfora prerromana. Pasta clara. Cocción oxidante, desgrasantes de grano medio. Tipo B-C de Pellicer. Cronología: fines del s. VI principios del s. III. U.E.9.
- Sigla TO52-161. Borde de ánfora Mañá A4, Mañá-Pascual A4, Ponsich III. Pasta anaranjada y cocción alterna con desgrasantes calizos de grano medio. Contenedor de salazones. Cronología: fines del VII hasta contextos del siglo II a. C. U.E.66.

Cer mica de cronolog a prerromana

La mayor a de los fragmentos estudiados se utilizaron para la presentaci n de los alimentos en la mesa: **platos** generalmente de borde exvasado, engrosado al interior y ligeramente ca do en forma de pesta a, (formas Escacena II, Pereira 17); **cuencos** con forma de casquete esf rico que tienen el borde a veces engrosado al interior (formas Escacena I, Pereira 16), y **vasos** de diversos tipos, (Escacena VII y en forma de tulipa (Escacena III, Pereira 16A). Con su almacenamiento: **lebrillos** (forma Escacena IV), recipientes abiertos, profundos y de gran tama o, con di metros en torno a 30 y 40 cm que se caracterizan por un estrangulamiento a la altura del cuello, que lo separa del resto del cuerpo; **urnas** (formas Escacena XII, XVII y XX), de cuerpo globular, cuello abocinado y labios exvasados; y **vasos** de cuerpo globular, con cuello corto y exvasado (formas Escacena VIII, IX, XIII, XVI; Pereira 1-B-II).

Un gran n mero de ellos presentan pasta anaranjada, producto de una cocci n oxidante. Tienen desgrasantes de grano fino y mediano, abundando los de naturaleza caliza y document ndose fragmentos de f siles.

Tambi n son abundantes los que presentan una cocci n alterna. Cuando las pastas son oscuras por fallos de cocci n, sus superficies aparecen cubiertas mediante un engobe claro, m s est tico y que facilita probablemente la adherencia de la decoraci n.

Algunos fragmentos presentan decoraci n pintada que se reserva principalmente para las formas de mesa, cuencos, platos y vasos globulares. Es mon tona y uniforme en cuanto al color, rojo vinoso, y a los motivos, bandas horizontales y paralelas de diferente grosor dispuestas en la superficie exterior de cuellos y bordes, tambi n en el interior en la zona m s pr xima a estos, as  como en el cuerpo.

Con respecto a la cronolog a, esta no es muy precisa pues aunque muchas de estas formas evolucionan a partir de tipos previos de  poca orientalizante, y otras surgen en el s. VI (lebrillos), experimentan pocos cambios a lo largo de los siglos, perviviendo en contextos dom sticos de la Baja Andaluc a durante todo el periodo altoimperial.

En ellas se observa un predominio de la cocci n oxidante sobre la alterna, lo que es indicativo de modernidad al irse perfeccionando paulatinamente las t cnicas de cocci n. (Fig. 8).

Descripci n de los materiales:

- Sigla TO52-111. Fragmento de cuenco con el borde engrosado al interior, forma I B de Escacena y 16 de Pereira. Cocci n oxidante, engobe claro al exterior, desgrasantes de grano medio. Presenta decoraci n mediante banda ancha de color rojo vinoso en el interior.

Cronolog a: se fecha la forma sin mucha precisi n a partir del siglo VII perdurando su uso en el tiempo. U.E.14.

- Siglas TO52-112 y TO52-113. Fragmentos de cuencos con el borde entrante y quiebro de la pared lo que da lugar a una carena en la cara externa. Forma VI B de Escacena. Pasta clara, engobe claro al exterior, desgrasantes de grano medio. No presentan decoraci n. Cronolog a: Fines s. III a mediados del s. I a.C. U.E.14.

- Sigla TO52-114. Fragmento de plato con el borde vuelto al exterior, forma II de Escacena, 17 de Pereira. Cocci n oxidante, desgrasantes de grano fino. Presenta decoraci n mediante banda ancha de color rojo vinoso en el interior y exterior. Cronolog a: se fecha sin mucha precisi n perdurando su uso a lo largo de toda la Edad de Hierro, apareciendo incluso en contextos del s. I d.C. U.E.14.

- Sigla TO52-115. Fragmento de cuenco forma I C de Escacena y 16 de Pereira. En  l la pared se va engrosando conforme se acerca al borde. Cocci n oxidante, desgrasantes de grano fino. Presenta decoraci n mediante banda ancha de color rojo vinoso en el interior. Cronolog a: ss. III-II a.C. U.E.14.

- Sigla TO52-116. Fragmento de cuenco hemisf rico con el borde engrosado al interior, forma I B de Escacena y 16 de Pereira. Cocci n oxidante, engobe claro al exterior, desgrasantes de grano medio. Presenta decoraci n mediante banda ancha de color rojo vinoso en el interior. Cronolog a: se fecha la forma sin mucha precisi n a partir del siglo VII perdurando su uso en el tiempo. U.E.14.

- Sigla TO52-117. Fragmento de borde de lebrillo forma IV de Escacena. Recipiente de gran tama o y paredes anchas que se caracteriza por un estrangulamiento a la altura del cuello. Cronolog a: desde el siglo VII hasta el cambio de Era. Cocci n alterna predominando la reductora, desgrasantes de grano medio y grueso. U.E.14.

- Sigla TO52-118. Fragmento de vaso de forma globular de tendencia cerrada, cuello corto con el borde exvasado. Forma XIII de Escacena, 1 de Pereira. Cocci n oxidante, desgrasantes calizos de grano medio y superficie con engobe claro al interior y exterior. Cronolog a: desde los momentos formativos hasta  poca romana altoimperial. U.E.15.

- Sigla TO52-119. Fragmento de borde con labio desarrollado al exterior perteneciente a un recipiente de gran formato con paredes anchas, cuyo di metro m ximo se ubica en la boca. Posee un estrangulamiento a la altura del cuello y una l nea de carenaci n que separa el borde del cuerpo. Forma IV de Escacena, 5 de Pereira. Cocci n oxidante,



- desgrasantes calizos de grano medio y fino. Decoraci n pintada con trazos rojos vinosos en el borde y zona interna. Cronolog a: desde el siglo VII hasta el cambio de Era. U.E.66.
- Sigla TO52-120. Fragmento de borde redondeado y ligeramente engrosado perteneciente a un cuenco de perfil hemisf rico. Forma IB de Escacena, 16B de Pereira. Coccion alterna, desgrasantes calizos de grano medio y superficie con engobe claro al interior y exterior. Cronolog a: desde los momentos formativos hasta  poca romana. U.E.66.
 - Sigla TO52-121. Fragmento de borde exvasado perteneciente probablemente a un recipiente abierto de perfil quebrado con carena en la parte central del cuerpo. Forma III de Escacena, 16 de Pereira. Coccion oxidante, desgrasantes calizos de grano medio. Decoraci n pintada mediante bandas color rojo vinoso en el interior del recipiente. Cronolog a: segun Ferrer y Garc a (2008) en el Bajo Guadalquivir es caracter stico de los ss. III y II a C. U.E.66.
 - Sigla TO52-122. Fragmento de borde exvasado del que arrancan las asas geminadas pertenecientes a un vaso de perfil esf rico u ovoide. Forma IX A de Escacena y 1 B de Pereira. Coccion oxidante, desgrasantes de grano medio y superficie con engobe claro al interior y exterior. Restos de pintura roja en el borde. Cronolog a: desde inicios del s. VII hasta  poca romana altoimperial. U.E.66.
 - Siglas TO52-123 y 124. Fragmentos de vasos de forma globular de tendencia cerrada, cuello corto con el borde exvasado que suele llevar asas. Forma XIII de Escacena, 1 de Pereira. Coccion oxidante, desgrasantes calizos de grano fino. Superficie con engobe claro al interior y exterior. Decoraci n mediante banda de pintura roja vinoso en el borde. Cronolog a: desde los momentos formativos hasta  poca romana altoimperial. U.E.66.
 - Sigla TO52-125. Fragmentos de cuencos hemisf ricos sin el borde marcado. Forma IA de Escacena, 16 de Pereira. Coccion alterna, desgrasantes de grano medio. Cronolog a: desde los momentos formativos hasta  poca romana altoimperial. U.E.66.
 - Siglas TO52-126-128. Fragmentos de cuencos hemisf ricos con el borde engrosado al interior. Forma IB de Escacena. 16 de Pereira. Coccion oxidante, desgrasantes de grano medio y fino. Decoraci n mediante bandas vinosas en el borde. Cronolog a: Desde los momentos formativos hasta  poca romana altoimperial. U.E.66.
 - Sigla TO52-129. Fragmentos de cuencos con forma de casquete esf rico, borde entrante y base plana. Forma VIA de Escacena. Coccion oxidante, desgrasantes de grano fino. Cronolog a: desde el s. VI hasta mediados del s. I d.C. U.E.66.
 - Sigla TO52-130. Fragmento de borde ligeramente exvasado perteneciente a un recipiente abierto de grandes dimensiones de perfil quebrado con carena en la parte central del cuerpo. Forma III de Escacena, 16 de Pereira. Coccion oxidante, desgrasantes calizos de grano medio. Decoraci n pintada mediante bandas color rojo vinoso en el borde externo del recipiente. Cronolog a: segun Escacena desde el s. VII hasta inicios del s. I d.C. Segun Ferrer y Garc a (2008) en el Bajo Guadalquivir es caracter stico de los ss. III y II a C. U.E.66.
 - Sigla TO52-131. Fragmentos de plato con el labio desarrollado y ligeramente caido. Presenta una carena hacia la mitad de la pared. Forma IIB de Escacena, Pereira 17. Coccion oxidante, desgrasantes de grano fino. Decoraci n mediante bandas de pintura roja vinoso en el borde. Cronolog a: desde el s. VI hasta fines del s. I a.C. Segun Ferrer y Garc a (2008) perdura durante toda la II Edad del Hierro, apareciendo en contextos del s. I d.C. U.E.66.
 - Sigla TO 52- 136. Fragmento de borde perteneciente a la forma VII de Escacena, tambi n llamados vasos para beber. Recipientes con perfil en "S", de peque as y medianas proporciones, nunca llegan a los 10 cm de altura. Cronolog a: desde finales del siglo V hasta el siglo I a. C. Decoraci n con una banda ancha de color vinoso al exterior del borde hasta la carena. U.E.20.
 - Sigla TO 52-137. Fragmento de borde de la forma III de Escacena, vasos tulipiformes. Cronolog a: se fabrican desde el siglo VII hasta inicios del siglo I a. C. En el valle del Guadalquivir son caracter sticos de los siglos III y II a.C. U.E.20.
 - Sigla TO 52-138. Borde de recipiente de gran formato, que posee un estrangulamiento a la altura del cuello y una l nea de carenaci n m s o menos marcada que separa el borde del cuerpo. Forma IV de Escacena. Cronolog a: s. VII hasta cambio de Era. Decoraci n pintada color rojo vinoso en borde y cuerpo. Coccion oxidante, desgrasantes de grano medio. U.E.24.
 - Sigla TO52-139. Borde de recipiente perteneciente a la forma VIII de Escacena, vaso de forma globular, boca exvasada, labio diferenciado, con o sin asas. Cronolog a: desde momentos formativos hasta  poca imperial. Coccion alterna, desgrasantes de grano medio. Restos de pintura roja-vinoso en el borde. U.E.24.
 - Sigla TO52-140. Borde de cuenco de borde engrosado al interior perteneciente a la forma IB de Escacena,

- Cronología: desde el siglo VII a. C. hasta mediados del I a. C. Cocción oxidante, desgrasantes de grano medio. Restos de pintura roja vinosa en el interior. U.E.24.
- Sigla TO52-141. Borde de recipiente perteneciente a la forma XIII de Escacena, vaso de forma globular o esférica, boca exvasada, labio diferenciado, con o sin asas. Cronología: desde los momentos formativos hasta época altoimperial. Cocción oxidante, desgrasantes de grano medio. U.E.24.
 - Sigla TO 52- 142. Fragmento de borde perteneciente a la forma VII de Escacena, también llamados vasos para beber. Recipientes con perfil en “S”, de pequeñas y medianas proporciones, nunca llegan a los 10 cm de altura. Cronología va desde finales del siglo V hasta el siglo I a. C. Cocción alterna, desgrasantes de grano medio. Pintura roja vinosa en el borde e interior. U.E.24.
 - Sigla TO-52-143. Fragmento de borde de la forma XII de Escacena, perteneciente a un vaso à *chardon*, recipiente de forma globular con el cuello alto, boca ancha y labio exvasado. Cocción oxidante, desgrasantes de grano medio. Decoración a bandas de color rojo vinoso en el borde y en el cuerpo. Cronología: desde el s. VII hasta fines del s. I d.C. U.E.24.
 - Sigla TO52-144. Fragmento de recipiente de cuerpo semiesférico y borde exvasado que presenta una característica asa vertical apoyada sobre el labio de la vasija, de donde le viene el nombre de “espuerta”. Presenta decoración pintada de color rojo vinoso en asa, borde y cuerpo. Cocción alterna. Cronología finales del s. VII y s. VI a. C. Forma que es especialmente frecuente en la costa malagueña y escasea en la bahía de Cádiz y Bajo Guadalquivir. U.E.24.
 - Sigla TO 52-145. Fragmento de recipiente llamado comúnmente “mortero” con el fondo estriado. Cocción alterna, desgrasantes de grano medio. Engobe rojo en borde y cuerpo, con huella de espatulado. Cronología: s. VI. U.E.24.
 - Sigla TO 52 146. Fragmento de cuenco de la forma IA de Escacena. El borde no tiene nada que lo marque especialmente. Presenta decoración pintada a bandas en el interior y exterior del borde y en el cuerpo. Cocción reductora, engobe claro y desgrasantes finos. Cronología: desde la segunda mitad del siglo VII hasta el I d. C. U.E.24.
 - Sigla TO52 147. Fragmento de vaso tulipiforme. Recipiente abierto de perfil quebrado, con carena en la parte central del cuerpo. Forma III de Escacena, 16 A de Pereira. Cronología: según Escacena (1987) desde el s. VII a.C. hasta inicios del s. I a.C. Según Ferrer y García (2008), son característicos en el Bajo Guadalquivir en los s. III y II a.C. Cocción oxidante, desgrasantes de grano grueso. U.E.24.
 - Sigla TO52-148. Borde de recipiente perteneciente a la forma VIII de Escacena, perteneciente a un vaso de forma globular, boca exvasada, labio diferenciado, con o sin asas. Cronología: desde los momentos formativos hasta época imperial, generalizándose a partir del s. III a.C. Cocción oxidante, desgrasantes de grano medio. U.E.24.
 - Sigla TO52-149. Borde de recipiente con el cuerpo globular y boca abocinada, con una altura del cuello muy variable pero siempre inferior al cuerpo. Forma Escacena XII. Sin decoración. Cocción oxidante, desgrasantes de grano medio. U.E.24.
 - Sigla TO52-150. Fragmento de cuenco de la forma IB de Escacena. Forma de casquete esférico y borde engrosado al interior. Cocción oxidante y desgrasantes finos. Cronología: siglo VII hasta mediados del s. I d. C. U.E.24.
 - Sigla TO52 151. Fragmento de cuenco de la forma IA de Escacena. El borde no tiene nada que lo marque especialmente. Cocción oxidante y desgrasantes de grano medio. Cronología: desde la segunda mitad del siglo VII hasta el s. I d. C. U.E.24.
 - Sigla TO52-152. Fragmento de cuenco hemisférico de cerámica gris con el borde ligeramente engrosado al interior. Tipo IIBI de Mancebo, La Bandera y García (1992). Base tipo B de Mancebo (1994). Cocción reductora y desgrasantes finos. Cronología: desde la segunda mitad del siglo VII hasta el s. I d. C., (4 fragmentos de bordes y 7 fragmentos de base). U.E.24.
 - Sigla TO52-153. Borde de recipiente de gran formato, que posee un estrangulamiento a la altura del cuello y una línea de carenación más o menos marcada que separa el borde del cuerpo. Forma IV de Escacena. Cronología: s. VII hasta cambio de Era. Cocción oxidante, desgrasantes de grano medio. U.E.24.
 - Sigla TO52-154. Borde de cuenco de borde engrosado al interior perteneciente a la forma IB de Escacena y 16 de Pereira. Cronología: desde el siglo VII a. C. hasta mediados del I a. C. Cocción alterna, desgrasantes de grano medio. U.E.24.
 - Sigla TO52-155. Borde de plato con labio diferenciado y ligeramente caído perteneciente a la forma IIB de Escacena y 17 de Pereira. Cronología: desde el siglo VII a. C. hasta mediados del I a. C. Cocción alterna, desgrasantes de grano medio. U.E.24.



- Sigla TO52-156. Borde de cuenco de borde ligeramente engrosado al exterior perteneciente a la forma I-I de Escacena y 16 de Pereira. Cronolog a: desde inicios del siglo VII a. C. hasta fines del III a. C. Coccion alterna, desgrasantes de grano medio. U.E.24.
- Sigla TO52-162. Dos fragmentos de la Forma IV de Escacena y tipo 5 de Pereira. Superficie clara, coccion alterna desgrasante medio, superficie clara. Cronolog a: desde el siglo VII hasta el cambio de Era. U.E.66.
- Sigla TO52-163. Borde exvasado de gran tama o, de grandes dimensiones realizado con pasta clara, forma III de Escacena, forma muy com n en todo el panorama andaluz. Cronolog a: se da desde inicios del siglo VII hasta entrado el siglo I a. C. U.E.66.
- Sigla TO52-164. Cuenco con borde engrosado al interior forma IB de Escacena, pasta clara con desgrasantes de grano medio y grueso, forma que procede de la cer mica gris orientalizante. Cronolog a: a partir del siglo VII a. C. y gran perduraci n a lo largo de toda la  poca republicana. U.E.66.
- Sigla TO52-165. Tipo VIII de Escacena, engobe claro, con plasta clara y desgrasante de grano medio. Cronolog a: desde inicios del siglo VIII hasta mediados del siglo I d. C. U.E.66.
- Sigla TO52-166. Tipo XIII de Escacena. Cronolog a: desde mediados del siglo VIII hasta finales del siglo II a. C. Engobe claro tanto al exterior como al interior, pasta anaranjada. Desgrasantes de grano medio. U.E.66.
- Sigla TO52-167. Tipo XXI vasos m s o menos cil ndricos que han venido a llamarse sombreros de copa o *kalathoi*, coccion alterna, desgrasante de grano medio y grueso. Cronolog a: desde mediados del siglo V hasta principios del siglo I d. C. U.E.66.
- Sigla TO52-168. Forma XXII de Escacena, recipiente de cuerpo de tendencia cil ndrica o ligeramente abombada que se estrecha. Cronolog a: mediados siglo I a. C. hasta mediados del I d. C. Coccion alterna, desgrasantes de grano medio. U.E.66.
- Sigla TO52-169. Forma III de Escacena, Pereira, 16-a. Cronolog a: desde inicios del siglo VII hasta entrado el siglo I a. C. Coccion reductora, y engobe claro. Desgrasante de grano fino y medio. Decoraci n con chorreones de color rojo en el borde. Con abultamientos, coccion reductora con engobe claro en ambas caras. U.E.66.
- Sigla TO52-170. Forma XII, cuerpo globular y boca abocinada, llamados a *chardon*, coccion alterna y desgrasantes de grano medio. Cronolog a: desde el siglo VII a. C. hasta finales del I d. C. U.E.66.
- Sigla TO52-171. Forma XXV de Escacena.  nforas pintadas. Cronolog a: desde inicios del siglo VII hasta mediados del siglo I d. C. U.E.66.
- Sigla TO52-172. Tipo XXI vasos m s o menos cil ndricos que han venido a llamarse sombreros de copa o *kalathoi*, coccion alterna, desgrasante de grano medio. Cronolog a: desde mediados del siglo V hasta principios del siglo I d. C. U.E.66.
- Sigla TO52-173. Tipo XXI vasos m s o menos cil ndricos que han venido a llamarse sombreros de copa o *kalathoi*, coccion alterna, desgrasante de grano medio. Cronolog a: desde mediados del siglo V hasta principios del siglo I d. C. U.E.66.
- Sigla TO52-174. Fragmento de borde de vaso de tendencia globular tipo XIII de Escacena. Cronolog a: desde mediados del siglo VIII hasta finales del siglo II a. C. Coccion oxidante. Engobe claro tanto al exterior como al interior. Desgrasantes de grano medio. U.E.66.
- Siglas TO52-175 y TO52-176. Dos fragmentos de lebrillo, forma IV de Escacena. Cronolog a: desde el siglo VII hasta el cambio de Era. Coccion alterna, desgrasantes de grano medio. U.E.66.
- Sigla TO52-177. Forma XII de Escacena, recipiente de cuerpo globular y boca abocinada. Coccion oxidante, desgrasantes de grano medio. U.E.66.
- Sigla TO52-178. Forma VIII de Escacena, vaso globular de tendencia esf rica u ovoide de cuello corto, borde no diferenciado sin asas. Cronolog a que va desde finales del siglo VIII a. C. hasta el final del siglo I d. C. y se generaliza a lo largo del siglo III a. C. (Garc a, Gonz lez, 2007:556). Coccion oxidante, desgrasantes de grano medio. U.E.66.
- Sigla TO52-179. Tipo XII de Escacena. Cuerpo globular, cuello alto y boca abocinada, con una altura del cuello muy variable, pero siempre inferior al cuerpo y labio exvasado. Cronolog a: desde el siglo VII hasta el II d. C. Coccion oxidante, desgrasantes de grano fino. U.E.66.
- Sigla TO52-180. Forma VIII de Escacena, vaso globular de tendencia esf rica u ovoide de cuello corto, borde no diferenciado sin asas. Cronolog a: desde fines del siglo VIII a. C. hasta fines del siglo I d. C., generaliz ndose a lo largo del siglo III a. C. (Garc a, Gonz lez, 2007:556). Coccion oxidante, desgrasantes de grano fino. U.E.66.
- Sigla TO52-181. Plato IIB de Escacena, labio diferenciado y ligeramente ca do, pasta clara con desgrasante de grano fino y medio. Cronolog a: desde inicios del VI hasta el 3/4 del siglo I a. C. Coccion oxidante, desgrasantes de grano fino. U.E.66.

- Siglas TO52-182, TO52-183, TO52-184. 3 fragmentos de cuencos tipo Escacena IB con el borde engrosado al interior. Cronolog a: desde el siglo VII a. C. hasta mediados del I a. C. Coccion oxidante, desgrasantes de grano fino. U.E.66.
- TO52-185. Cuenco de la forma IC de Escacena se caracteriza por ir engros ndose poco a poco la pared del recipiente conforme esta avanza hacia la boca, casquete semiesf rico, con borde aplanado con tendencia a la horizontalidad. Cronolog a: desde finales del VI hasta el cambio de Era. Coccion oxidante, desgrasantes de grano fino. U.E.66.
- Sigla TO52-186. Lebrillo, forma Escacena IV. Cronolog a: entrado el siglo VII hasta el cambio de Era. Coccion alterna, con desgrasantes de grano medio. U.E.20.
- Sigla TO52-187. Cuenco IB de Escacena cuenco de borde engrosado al interior. Cronolog a: desde el siglo VII a. C. hasta mediados del I a. C. U.E.20.
- Sigla TO52-188. Plato IIB de Escacena, labio diferenciado y ligeramente ca do, coccion alterna. Cronolog a: desde inicios del VI hasta el 3/4 del siglo I a. C. U.E.20. (Fig. 9).

Cer mica a mano

La mayor a de estas cer micas se documentan en las UU.EE.20, 21, 24, 66, 72, 73 y 74, de cronolog a m s antigua. Tambi n las encontramos en las dem s unidades aunque en menor n mero, producto de la remocion de la estratigraf a preexistente.

En general, siguen la tradiccion del Bronce Final de Andaluc a Occidental y conviven con cer micas elaboradas a torno como las grises orientalizantes, las comunes o las destinadas al transporte.

Est n realizadas con pastas groseras, escasamente depuradas que presentan abundantes desgrasantes de grano grueso, cocidas en ambientes reductores.

Las formas documentadas pertenecen a recipientes destinados a la preparacion de los alimentos, como las **ollas** con cuerpos de tendencia globular, paredes gruesas y bordes exvasados, que presentan a menudo en los hombros decoraciones impresas, y a formas abiertas destinadas a la presentacion y consumo de los alimentos como los **cuencos y platos**. Algunos de ellos presentan bordes exvasados y cuerpos hemisf ricos.

Cer mica de cronolog a moderna

Entre las cer micas documentadas en la intervencion podemos distinguir:

Cer micas comunes, sin tratamiento previo a la coccion. Son de fabricacion local y muy abundantes dado lo econ mico de su coste. Est n realizadas en arcilla de color claro, poco depurada y con abundantes desgrasantes calizos, en ellas se advierten defectos de coccion como abultamientos. Las formas m s comunes son las destinadas a la higiene personal: bacines; a la preparacion de alimentos: ollas, cazuelas, morteros, fuentes; a la conservacion de estos: tinajas y orzas, y a su transporte: cantimploras, c ntaros y botijas.

Destinados a la presentacion de los alimentos hay abundantes cuencos, platos y jarras, algunas de estas  ltimas pertenecen al tipo llamado de **paredes finas**, por el grosor de las paredes en torno a 0,2-0,7 cm. No son de fabricacion local y est n realizadas con arcilla muy clara y depurada, destacando su decoracion a base de incisiones, gallones y estampillados.

Cer micas vidriadas, que tras la primera coccion reciben un ba o de vedrio pl mbeo previo a una segunda coccion. Entre estas podemos distinguir:

Serie melada, con cubierta de color marr n miel, que puede ser clara u oscura como las de las UU.EE.2, 40, 50 y 100. Algunos cuencos de la U.E.50 presentan decoracion de trazos de manganeso bajo la cubierta.

El vedrio claro est  asociado a una arcilla de color claro m s depurada, dando lugar a tipos generalmente m s cuidados como fuentes, jarros y cuencos, mientras que el oscuro a ollas y cazuelas destinadas a estar en contacto con el fuego, por lo que la arcilla es rojiza y con abundantes desgrasantes de grano medio.

Serie verde, cuyas formas m s representativas, lebrillos, orzas y jarros de las UU.EE.2, 50 y 100, presentan esta coloracion en ambas caras, solo en la interior o en forma de chorreones distribuidos principalmente en las asas, boca o parcialmente en el cuerpo.

Las cer micas esmaltadas, que tras una primera cochura reciben una solucion estann fera para posteriormente recibir una segunda coccion. Con esta t cnica se documentan fragmentos de platos de **loza dorada de Manises** (ss. XV y m s tardios de color m s claro del XVI), con decoracion de motivos florales esquem ticos al interior y lineales en el exterior en las UU.EE.3 y 50, y peque os fragmentos de platos y cuencos en las UU.EE.2 y 40 de **loza azul y morada** (*Isabela Polychrome*), (s. XV aunque a principios de XVI a n se siguen empleando), en los que se advierten las huellas de los tr podes de tradiccion mud jar.

Serie blanca. La loza blanca puede ser de origen morisco (*Columbia Plane*) de pastas cremas o amarillentas cubiertas con esmalte blanco opaco irregular, en cuyas superficies se advierten las huellas de los tr podes de tradiccion mud jar. Sus formas m s caracteristicas son los platos y escudillas de aspecto pesado de las UU.EE.40, 50 y 100. La de origen italiano (*Seville White*, s.



XVI), muy abundante en todas las unidades, se caracteriza porque el esmalte es m s denso, sus pastas son de color blanquecino, est n m s decantadas y sus formas son m s gr ciles, destacando los platos de ala divergente plana, bajo la cual se aprecia la huella lineal de las espigas en las que se apoyan durante la cocci n.

Decoraciones de azul sobre blanco. De la **Serie azul lineal** (*Yayal blue on white*, s. XVI), se documentan escudillas y fuentes en las UU.EE.2, 40, 50 y 100 con decoraciones de l neas paralelas y motivos trenzados, as  como un bac n de la U.E.50 con decoraci n de dobles comas situadas en el borde, as  como amorfos de cer mica de la serie **azul figurativa** (*Santo Domingo blue on white*, desde mediados del s. XVI), en las mismas unidades.

De las series italianas producidas en Sevilla desde mediados del siglo XVI tenemos adem s de la loza blanca (Seville White), la **azul sobre azul** (*Seville Blue on Blue*), producci n de la que se documentan en la intervenci n en las UU.EE.40 y 100, numerosos fragmentos de platos, en cuyo fondo celeste se encuentran dibujados a p ncel en azul m s oscuro motivos vegetales muy estilizados, document ndose en algunos de nuestros ejemplares (UU.EE.2 y 203) la variante de esta producci n que presenta p nceladas de amarillo sobre las decoraciones azules. (L m. VI).

Conclusiones

En el cercano solar de la c/ Torre del Oro 50, se localizaron en la base de una torre maciza del s. XVIII, restos de mampuestos dispuestos en seco pertenecientes a un tramo de la fortificaci n del s. VIII a. C. que estar a relacionada con la documentada en el basti n de la puerta de Sevilla y la del solar de la c/ Jos  Arpa n.  3. (1).

Apenas se documentan construcciones prerromanas en el solar, tal vez por encontrarse en un lugar extramuros inmediato al recorrido de las defensas en un momento hist rico de creciente belicismo, bien por haberse arrasado como consecuencia de labores de acondicionamiento del terreno previos y posteriores a la excavaci n del foso y del banqueo del alcor.

De estos trabajos ser an testimonio las interfaces de destrucci n registradas durante la intervenci n, una de las cuales (U.E.34) arrasaba estructuras dom sticas asentadas sobre capas de tierra que conten an restos cer micos fechados hacia el s. VI a. C. La otra (U.E.65) afectaba a capas de tierra de cronolog a romana depositadas sobre el alcor y a las capas superiores que colmataban al foso y al banqueo.

Sobre el origen de estas estructuras defensivas sabemos que con la llegada de los B rquidas a la pen nsula, bajo el mandato de Asdr bal en el a o 227 a.C. en un ambiente pre-b lico, se acometi  la construcci n del impresionante basti n del Alc zar

de la puerta de Sevilla. Esta construcci n y las murallas anexas debieron protegerse de posibles asaltos mediante varios fosos de secci n en "V", situados perpendicularmente al lado norte de la fortificaci n y paralelos a la muralla. Uno de ellos, el m s pr ximo al recinto, hab a sido descubierto en los a os 60 del pasado siglo como consecuencia del ensanche y apertura del Arco Nuevo de entrada a la ciudad. Sus dimensiones aproximadas son 400 cm de ancho, 225 cm de profundidad, y una pendiente de 107 % en sus lados, no conserv ndose su l mite sur. En opini n de A. Jim nez, el foso corresponder a a la tipolog a de *fossa fustigata* romana y no a la fosa p nica, dotada de un lado vertical (2). La utilidad de estos fosos era imposibilitar el acceso de atacantes y m quinas de asalto sobre ruedas a la muralla.

La excavaci n en 1988 del solar vecino de la c/ Barbacana Alta, 2, proporcion  el hallazgo del segundo, separado del anterior por una distancia de 20 m, y unas dimensiones pr ximas a los 210 cm de ancho y 134 cm de profundidad, con una pendiente de 108 % en sus paredes.

La cronolog a de las zanjas no pudo ser determinada en esa intervenci n debido a la ausencia de estratos m s antiguos alterados por su excavaci n, ni por sedimentaciones o interfaces inmediatamente posteriores. Adem s su excavaci n y los rellenos que las colmataban demostraron la existencia de poderosas defensas que debieron mantener su utilidad hasta el siglo I a.C., sin que pudiera precisarse si su abandono definitivo tuvo lugar antes o despu s de la guerra entre cesarianos y pompeyanos. (3).

En esta intervenci n de Torre del Oro, 52, solar medianero hacia el norte con el de Barbacana Alta, 2, se ha documentado la cara este del mismo foso localizado en 1988 pero en esta ocasi n no conocemos su inclinaci n ni sus dimensiones completas al localizarse su cara occidental en la actual calle Barbacana.

De  l se han documentado diversos materiales en las capas superiores que lo colmataban, lo que ha permitido concretar la fecha (mediados del s. I d.C.) en la que se termina de amortizar, al menos, este tramo del foso. En este aspecto las  nforas Beltr n IIB estudiadas, indican tipos que aunque parten de  poca aug stea o tiberiana se generalizan desde  poca flavia a la antonina (4). Con respecto a la *t. sigillata*, conocemos que entre fines del periodo tiberiano y el reinado de Cal gula, llegar an a Carmona los primeros productos de la Graufesenque que conviven con las  ltimas importaciones it licas que no superar an los inicios del reinado de Claudio. El comercio de la sudg lica se consolida durante el reinado de Ner n e inicios de Vespasiano, para decaer fuertemente bajo Domiciano y Trajano,  poca en la que los productos hispanos, que se encuentran presentes en Carmona desde mediados del s. I d.C., se imponen a los g licos. (5).

De  poca romana se han registrado en el solar numerosas capas de relleno y algunos pozos ciegos, pero no se han documentado construcciones aunque se localizan en solares cercanos



enterramientos y hornos para la fabricaci n de cer mica, lo que ha permitido definir  reas de distribuci n relacionadas con las puertas de acceso a la ciudad y hablar en numerosas ocasiones de un cintur n industrial que rodea a la ciudad romana. (6).

De  poca medieval tampoco se ha encontrado ninguna evidencia que constata la existencia de h bitat. Concretamente los periodos altomedieval e isl mico se desdibujan por la ausencia casi total de datos, interpretables como la falta de actividad en estos espacios, pues la zona tendr a limitado su uso por la presencia inmediata de las defensas, que impedir an el desarrollo de una ocupaci n residencial.

Durante el siglo XVI se produce la urbanizaci n intensiva del barrio, al crecer la poblaci n de la ciudad, extendi ndose fuera de las murallas. Ser a en estos extramuros donde quedar a reflejada la regularidad del trazado urban stico renacentista, en contraste con el caprichoso trazado medieval de callejuelas del interior de la ciudad.

En  poca moderna se construye extramuros el antiguo molino que se mantiene en uso hasta fines del s. XIX o principios del siglo XX, fecha en la que cesa su actividad. Entonces se aprovechan parte de los muros para una vivienda, dej ndose el espacio restante (en el que se situaba la zona de almacenamiento de la almazara) como huerta que se ha mantenido en uso hasta el momento de la intervenci n arqueol gica.

Notas

(1) Anglada Curado, R. y Rodr guez Rodr guez, I.: "Defensas de la Carmona Protohist rica". *Actas del V Congreso de Historia de Carmona. El nacimiento de la Ciudad. La Carmona Protohist rica*. Carmona 2007.

(2) Jim nez, A.: *La Puerta de Sevilla en Carmona*. Consejer a de Obras P blicas y Transportes. Junta de Andaluc a. 1989. Pp. 181 y 197.

(3) Cardenete, R. y Lineros, R.: "Excavaciones Arqueol gicas de Urgencia practicadas en el solar n.  2 de C/ Barbacana Alta. Carmona, Sevilla". *Anuario Arqueol gico de Andaluc a*, T. III, 1988, pp. 264-270.

(4) Garc a Vargas E., y Bernal Casasola D.: Congreso Internacional *Ex Baetica Anphorae*: "Conservas, aceite y vino de la B tica en el Imperio romano". 1998, P. 86.

(5) V zquez Paz J.: "Contextos ceramol gicos de la Carmona romana Altoimperial". *CAREL*, n mero 4. Enero de 2006. Pp. 1641-1670.

(6) Rodr guez Rodr guez, I.: "Las  reas industriales. Los alfares", *Actas del II Congreso de Historia de Carmona: Carmona romana*. Carmona 2001. Pp. 311-320.

Índice de imágenes

Fig. 1.- Plano de localización urbana del solar.

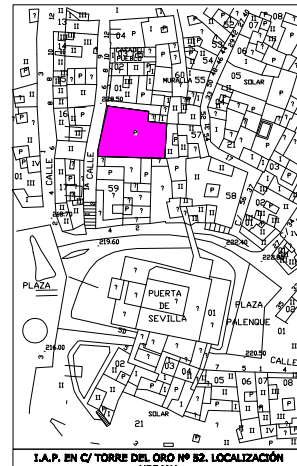


Fig. 2.- Plano con reconstrucción de las estructuras defensivas.

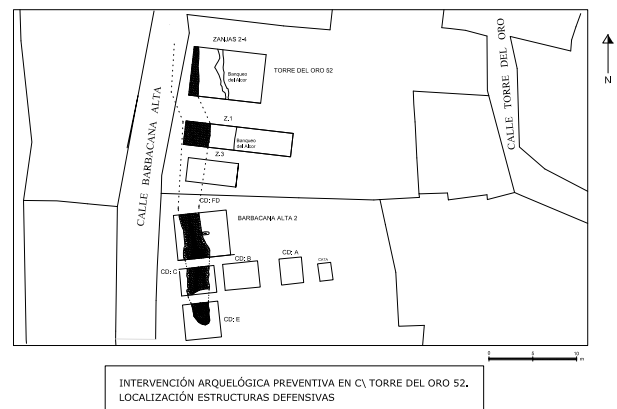
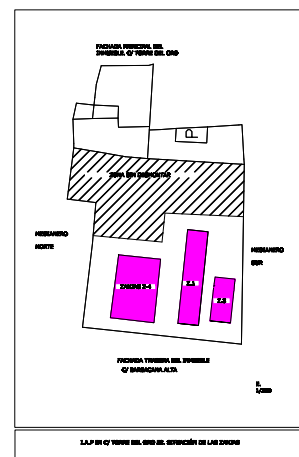


Fig. 3.- Plano de situación de las zanjas.



Índice de imágenes

Fig. 4.- Matriz de Harris de la Zanja 1.

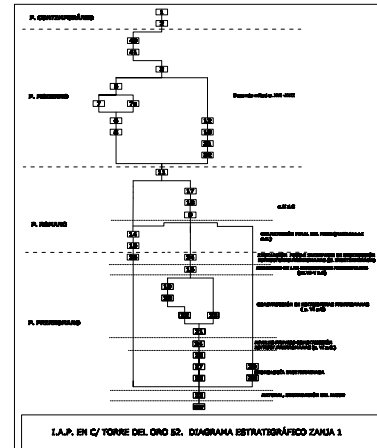


Fig. 5.- Matriz de Harris de las zanjas 2-4.

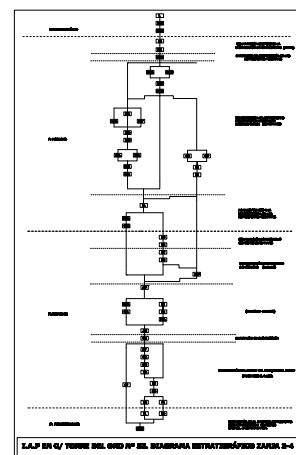
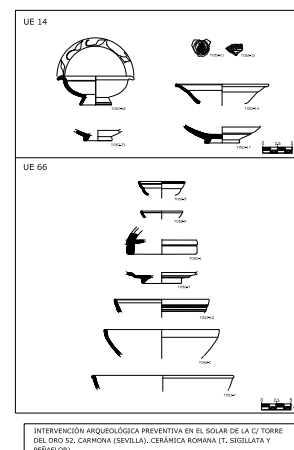


Fig. 6.- Cerámica romana (t. sigillata y Peñaflo)



Índice de imágenes

Fig. 7.- Cerámica de provisiones.

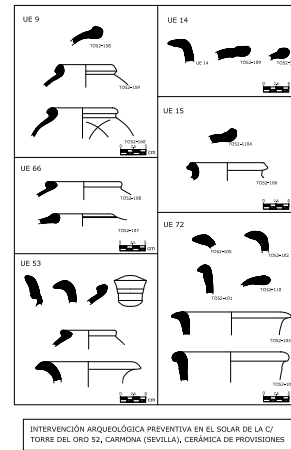


Fig. 8.- Cerámica prerromana.

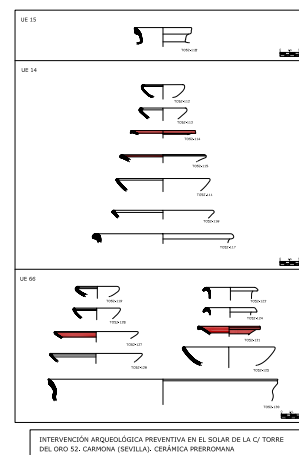
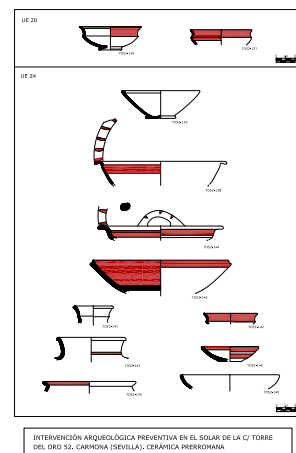


Fig. 9.- Cerámica prerromana.



Índice de imágenes

Lám. I.- Vista del foso musealizado.



Lám.II.- Vista del foso de Barbacana Alta n.º 2.



Lám. III.- Fotos de estructuras contemporáneas.



FOTO 1: TINAJAS CONTEMPORÁNEAS Y ESTRUCTURAS DE CRONOLOGÍA MODERNA: MUROS UEE 5-8, 61-64, 61A-64A; ATARJEJA UE 105 Y POZO UE 40

Índice de imágenes

Lám. IV.- Fotos del foso en las diferentes zanjas realizadas en el solar.



FOTO 2: VISTA DEL FOSO EN LAS ZANJAS 1, 2 Y 2-4

Lám. V.- Fotos del banqueo realizado en el alcor.



FOTO 3: VISTA DEL BANQUEO REALIZADO EN EL ALCOR

Lám. VI.- Foto de cerámica de cronología moderna.



LÁM. VI. CERÁMICA MODERNA AZUL SOBRE AZUL