

ANUARIO ARQUEOLÓGICO DE ANDALUCÍA

2010

BORRADOR / DOCUMENTO PRE-PRINT

Actividad Arqueológica de Urgencia en C/ del Fuerte (Benamaurel, Granada).

Francisco Javier Brao González; Manuel Ramírez Ayas.

Resumen: Con motivo de las obras de acondicionamiento del vial de la C/. Fuerte en Benamaurel y la aparición de restos óseos en las zanjas practicadas, se efectuó una intervención de urgencia para la documentación arqueológica. Como resultado de la intervención aparecieron una serie de restos humanos, en su mayoría infantiles. Los restos aparecidos se asocian a la iglesia de Nuestra Señora de la Anunciación.

Abstract: To mark the refurbishment of the road C/ Fuerte in Benamaurel, and the appearance of skeletal remains, motivates an emergency operation for archaeological documentation. As a result of the intervention appears a series of human remains, mostly children. These remains are associated with the Church of Nuestra Señora de la Anunciación.

INTRODUCCION

La zona donde se ha desarrollado la intervención arqueológica se localiza dentro del casco histórico de Benamaurel, cerca de la Alcazaba y en los alrededores de la iglesia de Nuestra Señora de la Anunciación (construida hacia 1520), y comprende un tramo de la calle del Fuerte de dicha localidad. La empresa promotora de las obras es el Excmo. Ayto. de Benamaurel (Granada).

La intervención vino motivada por las obras de acondicionamiento del vial en el marco de un proyecto de creación de miradores panorámicos y la mejora de acceso a los mismos. La obra también contemplaba la mejora de la red de abastecimiento de agua. La aparición de huesos humanos, provocó la paralización de la obra por la Delegación Prov. de Cultura conforme a lo establecido en los artículos 50 de la ley 14/2007, de 26 de noviembre, de Patrimonio Histórico de Andalucía

CONTEXTO HISTÓRICO DE BENAMAUREL

El nombre de Benamaurel pudiera proceder del árabe *ben Mawra'l*, casa o familia de los Maurel, aunque se ha especulado con otras procedencias para su topónimo. Fue un importante y próspero enclave agrícola durante la dominación musulmana. En el XIII se levanta un castillo para defender el territorio de las tropas de Fernando III y durante el XIV pasa varias veces de unas manos a otras en conquistas sucesivas, hasta que en 1488

cayó definitivamente del lado de los cristianos, aunque un año después tuvieron que sofocar una rebelión contra el conde de Tendilla. Sufrió un terrible terremoto en 1531 que asoló la fortaleza y después pasó a depender de Baza hasta que se separó de nuevo en 1628 y fue vendida al duque de Alba cinco años después. Tras el levantamiento general de los moriscos granadinos (1568), la represión de los sublevados contra la católica majestad de Felipe II fue especialmente cruel en esta comarca. Tras la expulsión de los moriscos quedó casi deshabitada, el territorio quedó prácticamente despoblado.

Las guerras carlistas, en el XIX, le afectaron mucho y antes, durante la invasión napoleónica, fueron protagonistas sus vecinos al auxiliar de manera decisiva al general O'Donnell y negar la pólvora de sus fábricas a los franceses.

El Castillo de Benamaurel se encuentra ubicado en el barrio del Fuerte, sobre el espolón al norte de la propia localidad, a una altitud de 730 metros sobre el nivel del mar y con un amplio control visual de los valles de los ríos Guardal y Cúllar. El frente norte del cerro aparece cortado totalmente en vertical, en cuya pared se conservan varias cuevas típicas de la comarca.

No se conserva en superficie prácticamente nada de su estructura, tan sólo unos pocos restos de muros de mampostería en el lado norte del acantilado y entre las cuevas de la zona. En el extremo noroeste puede apreciarse un posible arranque de arco que podría pertenecer al castillo.

Su estado de conservación es por tanto nulo, a pesar de lo cual sería interesante efectuar estudios arqueológicos detallados con el fin de localizar en el subsuelo más elementos de los actualmente visibles, caso de aljibes, torreones o muralla entre las edificaciones integradas en el solar.

El castillo carece de declaración administrativa específica, aunque al tratarse de arquitectura militar, le es aplicada la disposición adicional 2ª de la Ley 16/1985.

Benamaurel tiene una iglesia parroquial, de Nuestra Señora de la Anunciación, que ha sufrido grandes avatares desde que fuera levantada en 1520. Primero fue destruida por el tremendo terremoto de 1531 que asoló toda la comarca. Reconstruida en 1540, cubierta con armadura mudéjar, sufrió un incendio en 1837 que destruyó la armadura y hundió la cubierta, hasta que por fin, tras una nueva reconstrucción, fue abierta al culto definitivamente en 1862. Tantas vicisitudes han modificado la traza original del templo, levantado sobre un plinto de sillares. Consta de una sola nave central, a la que se adosan cuatro capillas en un lateral, separada mediante arco toral del presbiterio, cubierto con una cúpula de planta octogonal al exterior. La torre, de planta cuadrada, con fábrica de

sillares, está adosada a la cabecera del templo. El cuerpo de ventanas presenta dos vanos con arco de medio punto en cada lado.

Cerca de la iglesia se encuentra una de las construcciones más curiosas de la población. Se trata de la casa-cueva del “Tío Tinajas”. Es una vivienda con parte edificada a la fachada principal de buena factura; alberga una bodega en cueva magníficamente conservada y una sala también excavada en forma de bóveda circular, a la que la tradición popular identifica con una mazmorra árabe e incluso con un posible baño de la misma época.

DESCRIPCION DE LA INTERVENCION ARQUEOLÓGICA

Motiva esta intervención la renovación de la red de abastecimiento de aguas en las casas colindantes a la calle del fuerte, en el tramo que discurre entorno a la Iglesia de Nuestra Señora de la Anunciación de Benamaurel.

El trazado de las zanjas para la instalación de tuberías se dispuso a partir de una central que sigue el sentido longitudinal de la calle Fuerte, a partir de la cual parten otras en dirección a las fachadas de las casas afectadas por la obra.

Para la mejor estructuración del trabajo, se ha zonificado cada una de las zanjas

ZONA 1. (Ilustración 4) Primer tramo de la zanja central en su extremo este, corresponde a una longitud de 8,95 m. En este tramo es donde aparecen los restos óseos. Aquí se ha procedido a la ampliación de ambos perfiles para una mejor documentación estratigráfica. En el perfil sur, más próximo a la iglesia, se han diferenciado dos zonas estratigráficas, separadas por el muro MR1002.

Al oeste aparece la UE1007, unidad principalmente formada por piedra, algunos ladrillos, algo de material de construcción y cerámica. No aparecen restos óseos humanos.

Al este nos encontramos un paquete uniforme de material arcilloso, en el que aparecen mayoritariamente restos óseos sin conexión anatómica. Aparece también la sepultura SP1011, el esqueleto de un niño que solo conserva el torso. La orientación es norte/sur.

Más al este aparece otro esqueleto (SP1012) perteneciente a un bebe, por la escasas dimensiones de los restos que además no presentan una formación completa. Esta sepultura tiene una orientación este/oeste.

En el externo más oriental del perfil sur aparecen los restos de un suelo (SL1008), construido con cal y arrasado de antiguo. Aquí hemos constatado la presencia de cerámica Moderna.

El perfil norte presenta una morfológica idéntica que la del perfil sur. Dos grandes unidades sedimentarias lo componen: la UE1020 es un relleno con concentración de materiales antrópicos, mientras que la UE1021, es un relleno sedimentario más compacto y que solo contiene elementos óseos, principalmente. En su lado más oriental, han aparecido 3 sepulturas de infantes, con orientación y edades diferentes. La SP1022 está formada por un esqueleto más o menos completo que se encuentra recostado y con una orientación este/oeste. A continuación tendríamos el esqueleto (SP1026), que al estar parcialmente destruido por la zanja solo conserva de cintura hacia arriba. La orientación del esqueleto es norte/sur. (Ilustración 5)

Y en el extremo más oriental de este perfil norte, aparecen los restos de otro bebe (SP1030). Su orientación es de oeste/este.

ZONA 2. Este corte tiene unas dimensiones de 2,60 m de longitud, una anchura de 0,40 m y una profundidad de 0,40 m. Poseen una cota de profundidad de 0,40 cm, y de 0,40 de anchura. Se documentaron tres grandes niveles:

- la UE2001 es un paquete que comprende escaso material cerámico. Es de carácter arcilloso de color marón;
- la UE2002, un nivel sedimentario que se compone de elementos como piedras, abundancia de carbones y material cerámico adscribible a la Edad Moderna. Este paquete es equivalente a la UE1020 de la zona 1; y,
- el último nivel corresponde a la UE2003, un relleno de color rojizo, con escasas inclusiones de cerámica.

ZONA 3. Es la proyección hacia el sur de la zona 2, dividida por la zanja central. En el primer tramo del perfil este, el más próximo a la zanja central, aparece un gran estrato (UE3002) formado por piedras, algo de material de construcción y abundancia de cerámica. Este Estrato llega casi a la mitad de la zanja muriendo contra el terreno natural arcilloso.

La segunda mitad del sondeo está ocupado por el terreno geológico, donde encontramos excavada una estructura cilíndrica que se ha identificado como un horno (HO3003) para la cocción y fabricación de yeso; en su interior han aparecido gran cantidad de carbón, ceniza y restos de escorias de yeso. La determinación de la estructura y funcionalidad

no ha resultado muy complicada, pues en los pueblos de la comarca de Baza aún se conservan muchos restos de la que un día fueron prósperas industrias familiares de elaboración del yeso.

ZONA 4. Este sondeo tenía unas dimensiones de 2,70 m de longitud y 0,40 m de anchura. Se llegó a una profundidad máxima de 40 cm. Se proyecta de Norte a Sur. Presenta básicamente la misma estratificación de la Zona 2. Lo más destacable es la aparición en su parte norte de un sustrato geológico, identificado como la UE4004, que claramente se encuentra recortado y después colmatado por distintos niveles.

ZONA 5. Tramo oeste de la zanja central, de una longitud de 10,30 m, anchura de 0,40 m y profundidad media de 0,50 m. Se localiza una tubería de cemento en su parte central (CN5004) que la atraviesa perpendicularmente. Al oeste de esta no aparece nada más que material de relleno antrópico (UE5003) y al este un paquete en el que encontramos escasas piedras y algo de cerámica (UE5002).

ZONA 6. La zanja central termina hacia el oeste en otra perpendicular de 12 m de longitud y que se proyecta de norte a sur. Posee una anchura de 0,40 m y una profundidad variable, de los 0,45 m de la parte pegando a la fachada, a unos 0,60 m en su otro extremo. Está compuesta de dos unidades estratigráficas: la UE6001 es un nivel arcilloso de aporte antrópico y sin restos de material arqueológico reseñable aunque sí aparecen materiales de construcción y la UE6002, un estrato natural compuesto de arcilla yesífera de color grisáceo muy característico de la zona.

ZONA 7. Tramo de zanja más al oeste, discurre oblicua hasta engancharse con la **Zona F** en su parte sur. Esta posee una anchura de 0,40 m y una profundidad que no excede los 0,30 m. Su longitud es de 14,60 metros. Está compuesta de un solo paquete de material arcilloso, con material antrópico pero sin ninguna inclusión de material cerámico, ni restos arqueológicos.

5. CONCLUSIONES

Tras concluir la intervención y como resultado del análisis está clara la funcionalidad de los espacios localizados en la intervención.

Por un lado se localiza una zona de inhumación hallada en la zona este de la intervención, la aparición de los enterramientos, faltos de sepultura, así como la localización de una cantidad dispersa de huesos sin conexión anatómica, formando parte de un paquete uniforme de sustrato, hacen pensar que, si bien esta es una zona de enterramiento propia de la iglesia, se ha producido una remodelación del mismo.

Además la ausencia de sepulturas podría corresponder a unos hechos periódicos donde se necesitara dar enterramiento rápido a los difuntos. Podría estar relacionado con las distintas epidemias que en época contemporánea azotan la comarca de Baza, en especial la epidemia de cólera que, según algunos autores, se produjo en 1885.

Por otro lado la aparición de un horno de yeso, como los que en la comarca se han estado utilizando hasta mediados de los años 60 del pasado siglo, de planta circular y excavado en el terreno natural. El oficio de yesero ha sido uno de los oficios tradicionales en el altiplano granadino. Según apunta la presencia de cerámica moderna, podría estar asociado a la primera construcción de la iglesia.

La construcción de hornos a pie de obra es una práctica habitual, como se aconseja en algunos tratados de albañilería de época moderna. Por ejemplo Don Juan de Villanueva menciona en su obra *Arte de la Albañilería*: “La calcinación del yeso debería hacerse, cuando haya posibilidad, en la misma obra, ó en sus cercanías.”

BIBLIOGRAFIA

Cano García, Gabriel M.” La comarca de Baza: estudio de geografía humana” Valencia. 1976.

Magaña visbal, Luis “Baza Histórica” Granada. 1996, Diputación Provincial de Granada

Villanueva, Juan. “arte de albañilería o instrucciones para los jovenes que se dedique a el” Madrid 1827.editorial maxtor, 2008, (Facsimil)

Ilustración 1: Localización de la intervención

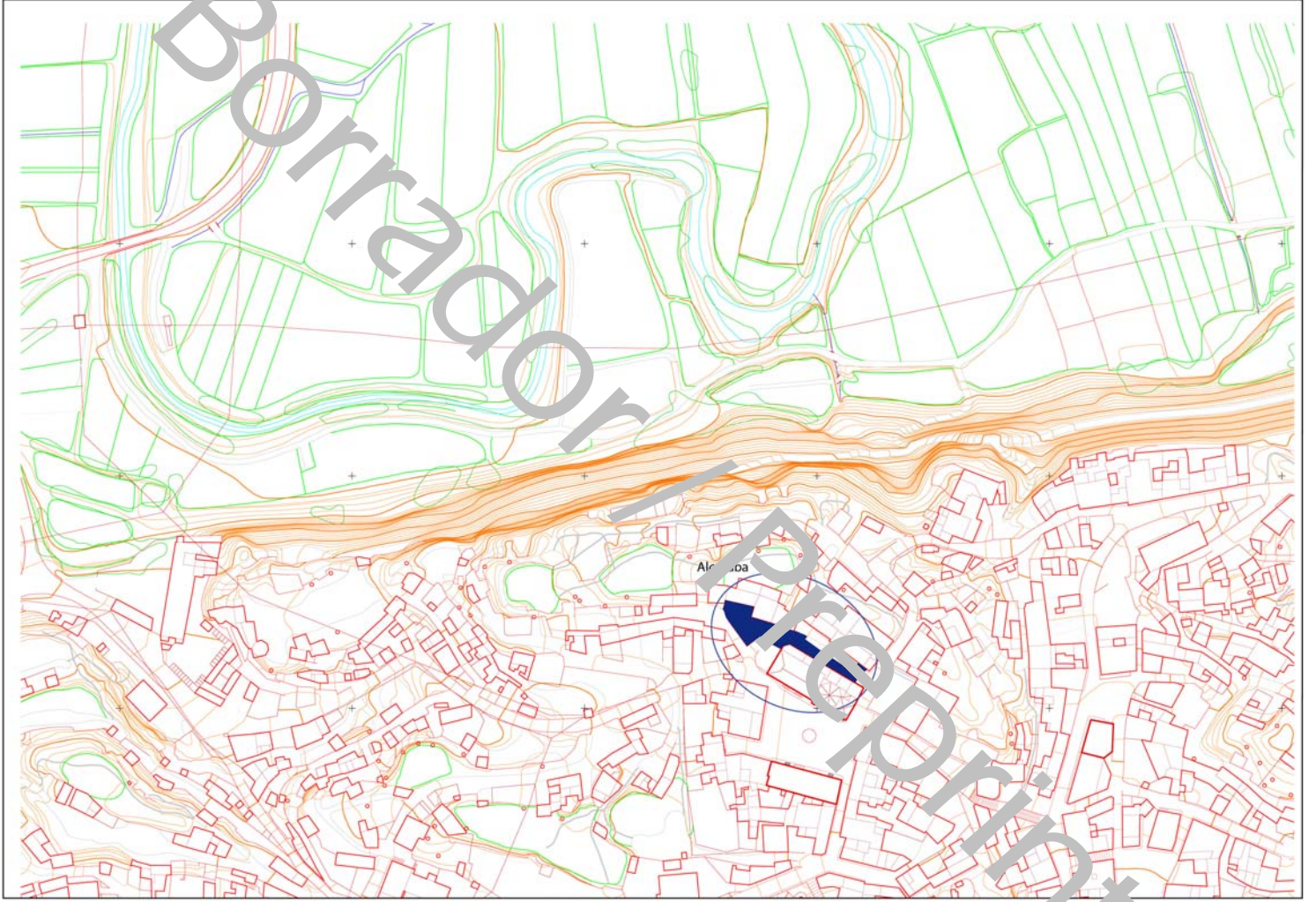
Ilustración 2: Zona de actuación

Ilustración 3: Detalle de perfil Norte, zona 1. Vista de la SP1022, SP1026, SP1030

Ilustración 1: Detalle del horno del yeso excavado en el sustrato natural

Ilustración 5: Plano de zona 1 de la actuación

Ilustración 6: Plano de los perfiles Norte y sur de la zona 1

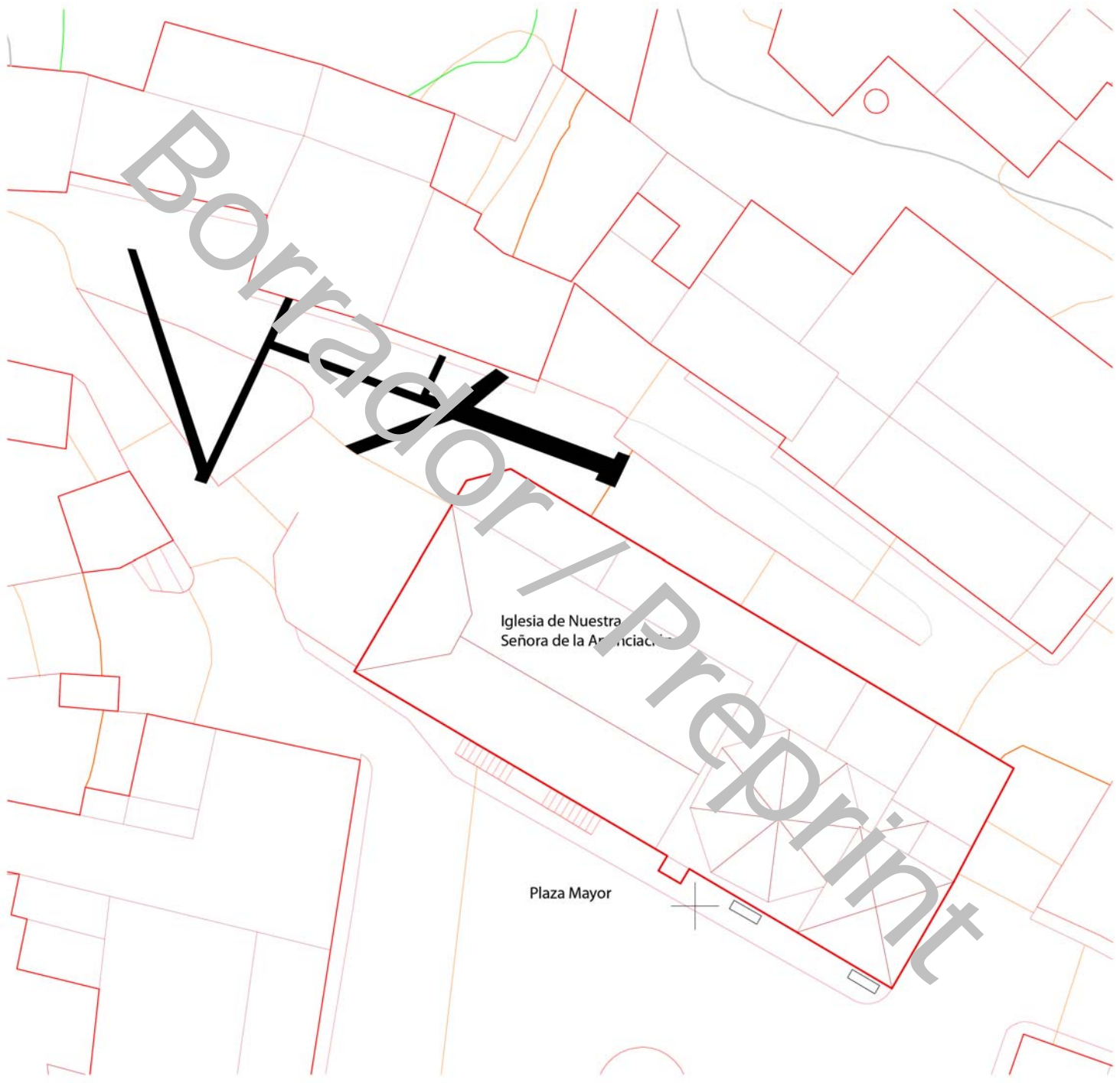


Borrador

Iglesia de Nuestra Señora de la Anunciación

Plaza Mayor

Preprint

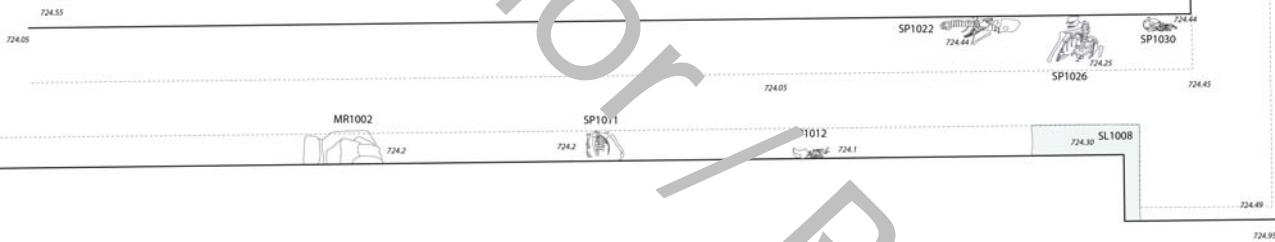






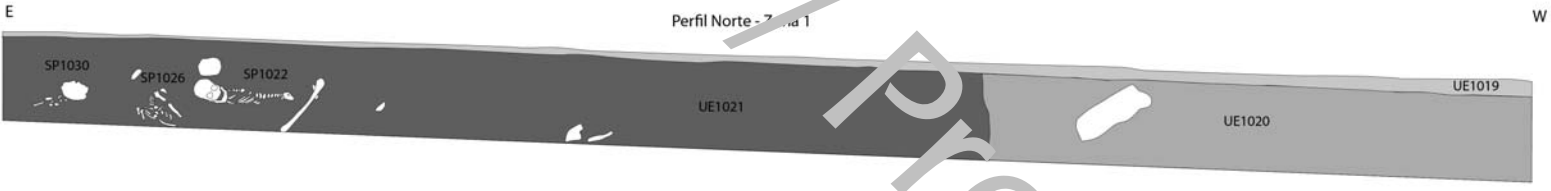
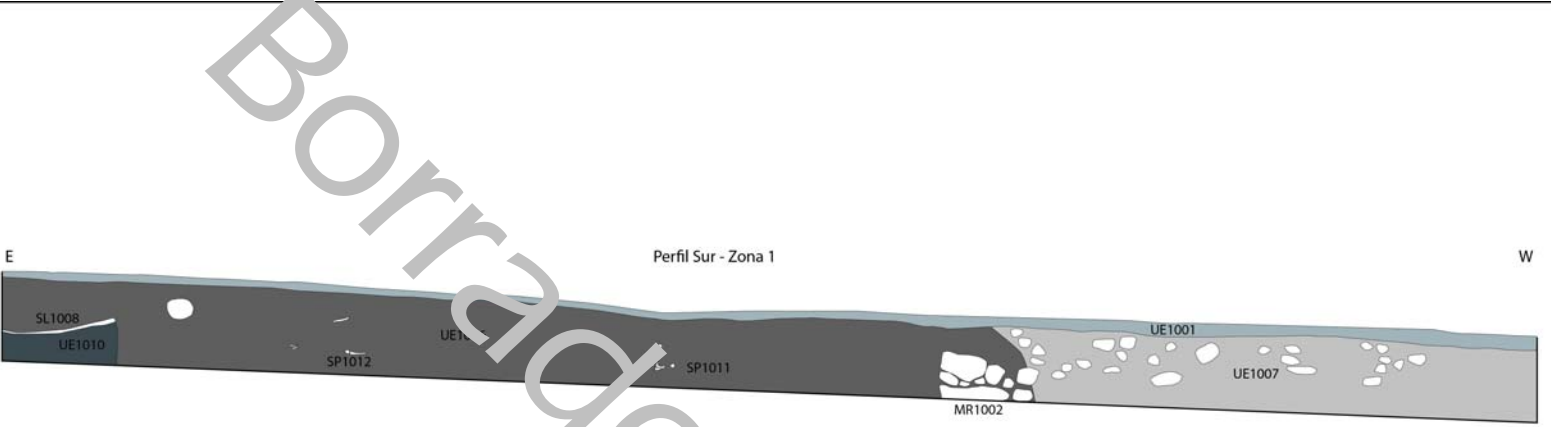
Preprint

Borrador / preprint



PLAN ARQUEOLÓGICO DE MOVIMIENTOS DE TIERRA EN CALLE DEL FUERTE DE SANAMAR, GUANACASTE	
0.6	Plan de la ZONA 1
Escala	de Benam
Proyecto	de Benam
Fecha	de Benam
Proyecto	de Benam
Fecha	de Benam
Proyecto	de Benam
Fecha	de Benam

Borrador / preprint



DOCUMENTACION Y CONTROL ARQUEOLÓGICO	
DE	
MOVIMIENTOS DE TIERRA CALLE DEL FUERTE	
(BENAMAUREL, GRANADA)	
Escala:	Perfiles Norte y Sur de la Zona 1
0,7	
Elaborado:	Ayto. de Benamaurel
Revisado:	Francisco Javier Bosa González, Arqueólogo
Fecha:	Junio 2012