

ANUARIO ARQUEOLÓGICO DE ANDALUCÍA

2011

BORRADOR / DOCUMENTO PRE-PRINT

Seguimiento Arqueológico generado por el “Proyecto de aparcamiento subterráneo, recuperación de la trama urbana y acondicionamiento de las plazas públicas del entorno”, en Mojácar, Almería.

Realizado por: Elena Ortuño Rodríguez.

Resumen: Para la realización de un aparcamiento subterráneo en la plaza aledaña a la iglesia fortaleza de Santa María, declarada esta como BIC, se realizó un seguimiento arqueológico con resultados negativos en presencia de restos arqueológicos.

Abstract: To carry out an underground parking in the plaza adjacent to the fortified church of Santa Maria, declared this as BIC, archaeological monitoring was performed with negative results in the presence of archaeological remains.

La propuesta se basa en la necesidad de reordenar el entorno de las plazas Arbolón y Frontón así como dotar a la zona de un aparcamiento subterráneo para residentes que recoja el actual estacionamiento en superficie originado de forma natural como consecuencia de la demolición previa de las edificaciones existentes en la zona.

Teniendo en cuenta los distintos factores que condicionan las dimensiones del aparcamiento se propone un estacionamiento de 37 plazas, distribuidas en una **única planta**. Se ha previsto que el acceso y salida de vehículos se realice junto a la prolongación de la calle Alcalde Jacinto, paralelo a la misma, en su subida hacia el entorno considerado. Por las características del estacionamiento, este cuenta con una sola entrada-salida en rampa.

Evaluación del potencial arqueológico de la zona de afección.

Mojácar ha sido habitada por numerosos y variados pueblos desde la antigüedad. Poblada desde la Edad del Bronce alrededor de 2000 a. C., los comerciantes fenicios y cartagineses llegaron a servir a las comunidades en crecimiento. Bajo el dominio griego, estos crearon un asentamiento llamado Murgis-Akra, palabra de la que derivaría luego, tras ser latinizada, el nombre Moxacar, luego, el de Muxacra moros y finalmente el nombre actual de Mojácar. Los musulmanes del norte de África se establecieron en España en el siglo VIII y la provincia de Almería se convirtió en la autoridad del Califato de Damasco, gobernando, más tarde, desde Córdoba. Bajo este segundo dominio, Mojácar creció rápidamente en tamaño e importancia. Con la coronación de Mohamed I de Córdoba, en Granada, Mojácar y sus tierras fueron incorporadas al sultanato de nazarí, y la ciudad se encontró con las fuerzas cristianas en el este. Se construyeron o reforzaron Atalayas y fortalezas durante el siglo XIV, que sin embargo hicieron poco para disuadir a las incursiones cristianas y feroces batallas como el hecho de

sangre de 1435, donde gran parte de la población de Mojácar se sometió a la guerra. El 10 de junio de 1488, los líderes de la región acordaron someter a las fuerzas cristianas, aunque alcaide de Mojácar se negó a asistir, teniendo en cuenta que su pueblo ya era español. En ese momento se produjo la reunión conocida como árabe de Mojácar, donde se acordó un pacto de libre asociación entre Moros, Judíos y Cristianos. Mojácar, una vez más comenzó a expandirse hasta principios del siglo 18, cuando el censo de la época registró 10.000 personas. A mediados del siglo 19, Mojácar comenzó un nuevo período de decadencia. Los registros del estado revelan que varias sequías severas provocaron esta caída de la ciudad, con la consiguiente emigración hacia el norte de España, Europa y América del Sur. La despoblación de Mojácar estaba alcanzando proporciones preocupantes hasta la década de 1960 cuando el turismo empezó a invertir la tendencia.

La zona de afección de la obra linda con la iglesia de Santa María. Según el Catálogo de Bienes Inmuebles de la Junta de Andalucía, **Iglesia Parroquial de Santa María - Mojácar** - La Iglesia Parroquial de Santa María, situada en la Plaza de Parterre, fue levantada en el siglo XVI sobre los restos de una antigua mezquita.

Es un templo fortaleza de estilo renacentista, realizada con grandes sillares de piedra, que destaca por su torre, restaurada a principios del siglo XX. Enfrente de la iglesia se encuentra la Estatua de la Mojaquera. Ha sido declarada Monumento de Interés Cultural.

Metodología de la intervención arqueológica realizada.

Como principio básico es preciso indicar que todo el seguimiento arqueológico se realizó teniendo presente la implicación de una intromisión física del terreno lo que conlleva un cuidado especial ante la posible existencia de un yacimiento arqueológico dada la zona de alta sensibilidad arqueológica al estar los trabajos de remoción de tierras en una zona aledaña a la iglesia fortaleza, con la posible existencia por tanto de restos de la muralla, de un cementerio, etc.

Al ser una labor irrepetible, resultó imprescindible tener un cuidado extremo a la hora de observar las remociones de tierra, máxime teniendo en cuenta que estas se realizaban con máquinas retroexcavadora de gran tamaño.

Con esta finalidad, permanecí a pie de obra durante toda la jornada laboral de la obra, que en ocasiones se amplió a 12 horas diarias durante 6 días a la semana. Nunca se dejó a las máquinas excavadoras trabajando solas y los trabajos de la obra se pararon las veces que fueron necesarias para comprobar que no se afectaba a bienes patrimoniales de índole arqueológica.

Además, se documentó mediante fichas, fotografías y dibujos todos los estratos localizados. En este caso todos los estratos fueron de derrumbes o rellenos de obras modernas.

En un caso concreto en el que se localizó un muro que parecía presentar mayor relevancia, se avisó al arqueólogo inspector y se paró la obra con la finalidad de analizar con mayor minuciosidad la fábrica y el aparejo del muro. Dictaminándose finalmente que era de época moderna. Se procedió al fotografiado y dibujo del muro, dentro de las posibilidades que permitieron el ser una zona de relleno con altas posibilidades de derrumbe.

Grado de consecución de los objetivos de la intervención arqueológica.

Como especifica el artículo 3 del Reglamento de Actividades Arqueológicas de la Junta de Andalucía “c) *Control arqueológico de movimientos de tierra. Es el seguimiento de las remociones de terreno realizadas de forma mecánica o manual, con objeto de comprobar la existencia de restos arqueológicos o paleontológicos y permitir su documentación y la recogida de bienes muebles.*

El ritmo y los medios utilizados en los movimientos de tierra deberán permitir la correcta documentación de las estructuras inmuebles o unidades de estratificación, as. como la recuperación de cuantos elementos muebles se consideren de interés. Ocasionalmente se podrán paralizar de forma puntual los movimientos de tierra durante el periodo de tiempo imprescindible para su registro adecuado.

Tendrán la consideración de control arqueológico de movimientos de tierra las inspecciones de los trabajos de dragados de fondos subacuáticos”.

Por tanto, la intervención arqueológica realizada La presente intervención arqueológica, centrada en las tareas de seguimiento, tuvo como objetivos primordiales el evitar todo posible daño al Patrimonio Histórico y la documentación del mismo en caso de presentar la zona de intervención, niveles de acción antrópica.

Así mismo el objetivo fundamental, era conocer la posible continuidad de restos arqueológicos relacionados con la Iglesia-Fortaleza de Santa María.

Todos estos objetivos previos han podido cumplirse plenamente ya que en los escasos niveles que no se correspondieron con el geológico durante las remociones de tierras, no se documentó ningún nivel arqueológico, ya que toda la zona presentó niveles de derrumbes y rellenos correspondientes a las demoliciones de la escuela y las “casas de los maestros” que se encontraban en la zona hasta su demolición hace unos 50 años para construir la plaza y un nuevo edificio junto a Urbanismo. También se han podido localizar la cimentación de este edificio contemporáneo que se ha derribado para construir el aparcamiento.

Por tanto, tras el C.M.T. se constata que en caso de haber existido niveles arqueológicos en la zona fueron arrasados con la finalidad de llegar a la roca madre (de altísima densidad y dureza) y utilizar la

misma como cimentación de las construcciones de época moderna. Y que en caso de quedar algún nivel arqueológico en la zona de la iglesia fortaleza , estos deben encontrarse en cotas más bajas, frente a la puerta principal de la misma o en la llamada “Plaza de los Arcos” donde los niveles geológicos deben estar a mayor potencia y no han existido construcciones de época moderna.

Bibliografía consultada.

- ANDÚJAR CASTILLO, F.; SÁNCHEZ PICÓN, A. (1991): *El siglo Minero. Imágenes de una Almería del siglo XIX*. Instituto de Estudios Almerienses de la Diputación de Almería
- ARRIBAS PALAU, A. (1986): La época del Cobre en Andalucía oriental: Perspectivas de la investigación actual. *Homenaje A Luis Siret (1934-1984)*, Consejería de Cultura de la Junta de Andalucía, Madrid, pp. 159- 166.
- ARRIBAS, A. et al. (1987): Informe preliminar de los resultados obtenidos durante la VI campaña de excavaciones en el poblado de Los Millares (Santa Fe de Mondújar, Almería), 1985, *Anuario Arqueológico de Andalucía II*, pp. 245-262.
- CARA BARRIONUEVO, L. (1986): “Notas para el estudio de la minería almeriense anterior al siglo XIX”. *Boletín del Instituto de Estudios Almerienses. Letras*, nº 6, pp. 11-24.
- CARA BARRIONUEVO, L. (1993): *Historia de Almería 3. La civilización islámica*. Almería, Instituto de Estudios Almerienses-Diputación.
- CARA BARRIONUEVO, L. (2005): “Ciudades portuarias, alquerías y comercio en el sudeste peninsular. El ejemplo de Almería en la Edad Media”. *Arqueología medieval*, nº 9, pp. 125-137.
- CARA BARRIONUEVO, L.; Rodríguez López, J.M. (1989): “El ámbito económico del pastoralismo andalusí: grandes aljibes ganaderos en la provincia de Almería”. En: Cara Barrionuevo, L., *El agua en zonas áridas. Arqueología e historia. Hidráulica tradicional de la provincia de Almería*. Almería, pp. 631-653. Consejería de Obras Públicas y Transportes de la Junta de Andalucía (2004): *Cortijos, Haciendas y Lagares. Arquitectura de las grandes explotaciones agrícolas en Andalucía. Provincia de Almería*. Sevilla.
- CASTRO, P.V.; LULL, V.; MICÓ, R. (1996): *Cronología de la Prehistoria Reciente de la Península Ibérica y Baleares (c. 2800-900 cal ANE)*. BAR International Series, 652.
- CHAPMAN, R. (1991): *La formación de las sociedades complejas. El sureste de la península ibérica en el marco del Mediterráneo occidental*. Crítica, Barcelona.

- Consejería de Obras Públicas y Transportes de la Junta de Andalucía (2007): *Plan de Ordenación del Territorio del Área del Levante Almeriense*. Evaluación Ambiental Estratégica. Documento de Evaluación Inicial. <www.juntadeandalucia.es/obraspublicasytransportes>.
- CÓZAR VALERO, M. (1984): *La emigración exterior de Almería*. Universidad de Granada
- CUELLAR VILLAR, D. (2004): “Almería, 1898: incomunicación y atraso”. En *La crisis de fin de siglo en la provincia de Almería: el desastre del 98*. Almería, Instituto de Estudios Almerienses.
- ESPINOSA SPÍNOLA, M^a Gloria: *Guía artística de Almería y su provincia*. Almería: Instituto de Estudios Almerienses, 2006.
- FERNÁNDEZ BOLEA, E. (2006): *Agua y vida en Cuevas del Almanzora: una historia de luchas y anhelos (siglos XVI-XXI)*. Colección Clío Ama la Historia. Mojácar (Almería), Arráez Editores.
- FERNÁNDEZ BOLEA, E. (2006): *Agua y vida en Cuevas del Almanzora: una historia de luchas y anhelos (siglos XVI-XXI)*. Colección Clío Ama la Historia. Mojácar (Almería), Arráez Editores.
- GARCÍA HERNÁNDEZ, Matías Miguel: *La inundación de 1891: la corrección hidráulica de una ciudad*. Nimbus, nº 7-8, 2001.
- GARCÍA LATORRE, J.; GARCÍA LATORRE, J. (2007): *Almería: hecha a mano. Una historia ecológica*. Cajamar Caja Rural, Sociedad Cooperativa de Crédito.
- García Latorre, J.; Sánchez Picón, A. (1998): *En torno a la historia medioambiental del territorio almeriense. Una síntesis y algunas reflexiones*. Actas del Encuentro medioambiental almeriense: en busca de soluciones. Almería.
- GILMAN GUILLEN, A. (1987): Regadío y conflicto en sociedades acéfalas, *Boletín del Seminario de Estudios de Arte y Arqueología* LIII, pp. 59-72.
- GÓMEZ CRUZ, M. (1990): *Morfología Urbana de Almería en el siglo XVIII*. Colección: Perspectiva Histórica 4. Granada, Centros de Estudios Municipales y de Cooperación Interprovincial.
- GÓMEZ CRUZ, Manuel: *La población de Almería en el siglo XVIII*. Boletín de Instituto de Estudios Almerienses: Letras. n. ° 6. Almería: Instituto de Estudios Almerienses, 1986. ISSN 0211-7541.

- GUERRERO MONTERO, M. (2004): “1898: el fin de un siglo de desastres en Almería”, en *La crisis de fin de siglo en la provincia de Almería: el desastre del 98*. Almería, Instituto de Estudios Almerienses.
- Instituto de Estudios Almerienses de la Diputación de Almería (1996): *Agricultura y regadío en Al-Andalus. Síntesis y Problemas: Actas del II Coloquio Historia y Medio Físico. Almería, 9 y 10 de junio de 1995*.
- López-Burgos, M.A. (coord.) (2007): *Almería dorada. Relatos de viajeros de habla inglesa*. Sevilla, Junta de Andalucía.
- MAAMAR SIDI H y P. A. GILLIOZ (1995): Pour une archéozoologie de la maisonnée: Espaces des déchets et modes de subsistance d’une communauté villageoise alpine du 1^a âge du fer (Brig- Glis / Waldmatte, Valais, Suisse): Essai critique et résultats préliminaires. *Anthropozoologica*, 21, pp. 171-187.
- MÁDOZ, Pascual: *Diccionario geográfico-estadístico-histórico de España y sus posesiones de ultramar*. Madrid, 1849.
- MARTÍN SOCAS, D.; CÁMALICH, M.D.; MEDEROS, A.; GONZÁLEZ QUINTERO, P.; DÍAZ CANTÓN, A.; LÓPEZ SALMERÓN, J.J. (1993): Análisis de la problemática de los inicios de la prehistoria reciente en la cuenca baja del río Almanzora (Almería). *Tabona*, 2: 493-506.
- MOLINA GONZÁLEZ, F. (1988): en G. DELIBES CAPEL MOLINA, José Jaime: *Mapa pluviométrico de España peninsular y Baleares (en el periodo internacional 1961-1990)*. Disponible en el Repositorio Institucional de la Universidad de Alicante.
- MOLINA GONZÁLEZ, F. et al. (1986): Programa de recuperación del registro arqueológico del Fortín I de los Millares. Análisis preliminar de la organización del espacio, *Arqueología Espacial* 8, Coloquio sobre el microespacio-2, Teruel, pp. 175-201.
- PÉREZ DE PERCEVAL VERDE, M. (1989): *La minería almeriense contemporánea (1800-1930)*. Almería, Zéjel Editores.
- PIFERRER, Francisco: *Nobiliario de los reinos y señoríos de España*. Madrid, 1860.
- QUIROGA-CHEYROUZE Y MUÑOZ, Rafael: *Almería Bombardeada. La Guerra Civil Española 1936-1939*. Granada: Diario IDEAL, 1986.
- ROVIRA, N. (1997): *Contribución arqueobotánica al estudio de la Paleoeconomía agrícola del Sureste de la Península Ibérica en el III milenio a.n.e.: el yacimiento de Las Pilas (Mojácar, Almería)*. Trabajo de investigación- Tesis de licenciatura, Universidad Pompeu Fabra.

- ROVIRA, N.; BUXÓ, R. (1999): Propuesta de metodología para la recogida de semillas y frutos en yacimientos arqueológicos: el ejemplo de Las Pilas (Mojácar, Almería). *IIº Congreso de Arqueología Peninsular* (24-27 de septiembre, 1996), vol. III, Zamora: 673-682.
- RÚIZ GARCÍA, Alfonso et al.: *La Ciudad de Almería*. Colección «Guías de Almería: territorio, cultura y arte». Almería: Instituto de Estudios Almerienses, 2008. ISBN 978-84-8108-430-6.
- RUÍZ, M.; RISCH, R.; GONZÁLEZ MARCÉN, P.; CASTRO, P.; LULL, V. (1992): Environmental Exploitation and Social Structure in Prehistoric Southeast Spain. *Journal of Mediterranean Archaeology*, 5 (1): 3-38.
- SAGREDO ARNÁIZ, Rufino: *Flora de Almería: plantas vasculares de la provincia*. Vol. XXIII. Almería: Instituto de Estudios Almerienses y Diputación Provincial de Almería, 1987. DL GR-599-1987. ISBN 84-404-0397-6.
- SOLER, Milagros: *La Guerra Civil en Almería*. Disponible en culturandalucia.com (ed.)
- TAPIA GARRIDO, José Ángel: *Almería hombre a hombre*. Almería: Monte de Piedad y Caja de Ahorros de Almería, 1979. DL AL-253-1979. ISBN 84-500-3468-X.
- TAPIA GARRIDO, José Ángel: *Almería piedra a piedra*. Almería: CECA Unicaja, 1992, DL AL-203-1992. ISBN 84-606-0834-4 (obra completa).
- TAPIA GARRIDO, José Ángel: *Historia General de Almería y su provincia*. Almería: Cajal, 1981, DL M-27873-1981. ISBN 84-85219-43-0 (obra completa).
- VARIOS AUTORES: *Todo Almería y su Provincia*. Escudo de Oro, 1987. ISBN 84-378-0695-4.



Fotog. 1



Fotog. 2



Fotog. 3



Fotog. 4



Fotog. 5



Fotog. 6



Fotog. 7



Fotog. 8



Fotog. 9



Fotog. 10



Fotog. 11



Fotog. 12



Fotog. 13



Fotog. 14



Fotog. 15



Fotog. 16



Fotog. 17



Fotog. 18



Fotog. 19



Fotog. 20



Fotog. 21



Fotog. 22



Fotog. 23



Fotog. 24



Fotog. 25




Fotog. 26



Fotog. 27



Fotog. 28



Fotog. 29



Fotog. 30



Fotog. 31



Fotog. 32




Fotog. 33



Fotog. 34



Fotog. 35



Fotog. 36



Fotog. 37



Fotog. 38



Fotog. 39




Fotog. 40



Fotog. 41



Fotog. 42



Fotog. 43



Fotog. 44



Fotog. 45




Fotog. 46



Fotog. 47



Fotog. 48



Fotog. 49



Fotog. 50



Fotog. 51

Fotog. 52



Fotog. 53

Fotog. 54



Fotog. 55



Fotog. 56



Fotog. 57



Fotog. 58



Fotog. 59



Fotog. 60



Fotog. 61



Fotog. 62



Fotog. 63



Fotog. 64



Fotog. 65



Fotog. 66



Fotog. 67