

# **ANUARIO ARQUEOLÓGICO DE ANDALUCÍA**

## **2011**

**BORRADOR / DOCUMENTO PRE-PRINT**

## **Control Arqueológico de Movimiento de Tierras en C/ Camino de Purchil, N° 14 de Granada.**

Elena Navas Guerrero.

### **Resumen:**

En el inmueble situado en Camino de Purchil, nº 14 de Granada, se ha realizado una intervención arqueológica que ha tenido como resultado el conocimiento del uso agrícola de esta zona, con ocupación humana desde el s. XVI. Se han documentado restos de una estructura en muy mal estado de conservación, que no ha permitido identificarla. También había numerosos fragmentos de cerámica andalusí que ofrecen una adscripción cronológica clara a alfares de tradición morisca.

**Palabras Clave:** Arqueología, cerámica morisca, control de movimiento de tierras, estratigrafía, vega de Granada.

### **Resumè:**

Le bâtiment dans Camino de Purchil, n ° 14 à Grenade, on a fait une fouille archéologique qui a aidée du savoir l'utilisation agricole de cette zone. L'occupation humaine était pendant le XVI<sup>e</sup> siècle. Ont été documentés restes d'une structure, ainsi que de nombreux fragments de poterie andalusí, donc ont peut attribuer une claire chronologique à la tradition mauresque.

**Mots Clès:** Archéologie, céramique, stratigraphie, vega de Grenade.

### **Introducción**

El inmueble intervenido arqueológicamente, está ubicado en la calle Camino de Purchil de Granada, nº14, según los datos de la Gerencia de Urbanismo del Ayuntamiento de Granada. El solar está emplazado junto a los terrenos del colegio “Regina Mundi”, con el que colinda por los laterales Norte y Oeste. Por el lateral Este, el inmueble colinda con una casa unifamiliar, el nº 12, llamada Villa Rafael. El lateral Sur, da al Camino Purchil, calle peatonal, separada de la carretera, por un desnivel del terreno.



**Ilustración 1:** Localización del solar (rojo), en foto aérea.

### Contexto histórico

La zona en la que se encuentra el solar, ha formado parte de la fértil Vega de Granada hasta los años ochenta, momento en el que se procede a la apertura de la calle Arabial, para la expansión de la ciudad.

Observando los mapas antiguos del Archivo Histórico Municipal, se comprueba que hasta los años cincuenta la Vega de Granada ocupaba el límite con las actuales calles del Carril del Picón y Gran Capitán, y que el Callejón de Nevot, actual Obispo Hurtado, junto con el Callejón de las Casillas del Prats, conducían hasta el actual Camino de Purchil

En el siglo I dC., el *territorium* de *Iliberris* se articula en torno a las fértiles tierras de la Vega de Granada, junto al Genil y sus numerosos afluentes, especialmente el Darro, Beiro y Monachil. La zona llana la ocupaban tierras de cultivo articuladas a partir de unidades de poblamiento de menor entidad respecto al *Municipium Florentinum Iliberitanum*; se constata un cinturón de *villae* que, a pesar de tener cierta conexión con el núcleo urbano, se mostraban bastante autónomas en su funcionamiento, de manera que conformaban un poblamiento disperso articulado en torno al *municipium* al cual dirigen sus excedentes.



**Ilustración 2:** *Mapa de la ciudad de Granada de 1908.*

A la riqueza agrícola de la Vega de Granada, hay que sumar la importancia que los pastos de las estribaciones de Sierra Nevada tendrían para la ganadería.

En el entorno cercano se localiza la *villa* romana del Camino de Ronda, situada en la antigua estación de autobuses de Granada. En espacios cercanos al solar se han recogido materiales romanos, como por ejemplo frente a la antigua Piscina Miami, así como restos cerámicos de igual época tanto en el acceso al I.B. Generalife como junto a las naves industriales de Hierros Serrano. También, se constataron enterramientos, que podrían datarse en época romana (ESPINAR et alii, 1992:104 y 116).

La Granada medieval, también busca los espacios productivos agrícolas, donde proliferan las Almunias, para asegurar una producción enfocada al comercio de la época. En época Almohade, se crea un eje de irrigación de toda la Vega de Granada, paralela al río Genil, muy importante a lo largo de la historia de la ciudad, como fue la acequia Gorda y todo el sistema de irrigación a lo largo de su trazado. Cerca del solar se encuentran los restos arqueológicos de una almunia de época nazarí, en el espacio ocupado por el IES Generalife.

### **El control arqueológico de movimiento de tierras.**

El Control arqueológico de los movimientos de tierra, se ha adecuado a la ejecución del vaciado por cuadrantes de pequeño tamaño, ya que los muros de cimentación del sótano se realizaron por bataches, para evitar afección a las cimentaciones de los edificios colindantes.

A lo largo de la Intervención Arqueológica, se han identificado tres Unidades Estratigráficas naturales:

1. La primera de ellas, UEN-1, es la más profunda de las tres, es un limo de color marrón-amarillento de tonalidad clara, que no incluye clastos.
2. La segunda Unidad Estratigráfica UEN-2, es una capa de zahorra que aparece de forma discontinua, localizada en las zonas centrales y al Oeste.
3. La tercera Unidad Estratigráfica UEN-3, es la más superficial y consiste en limos marrones-grisáceos, de tonalidad oscura, debido a la presencia de materia orgánica. Es un suelo de cultivo.
4. También se ha documentado una Unidad Estratigráfica Construida, UEC-4, en un estado tan desestructurado que no se puede identificar el tipo de estructura. Compuesta por piedras de río y ladrillos macizos que incluía numerosos fragmentos cerámicos.



**Ilustración 3:** *Detalle del Perfil Norte. Abajo Perfil Norte completo.*



**Ilustración 4:** *Perfil Sur.*

En la esquina Suroeste del solar, se han documentado restos arqueológicos de poca entidad, ya que se encuentran derruidos desde antiguo y su mal estado no permite identificar estructuras. Pero el material cerámico que las acompaña, permite dar una cronología relativa, perteneciente al s.XVI.

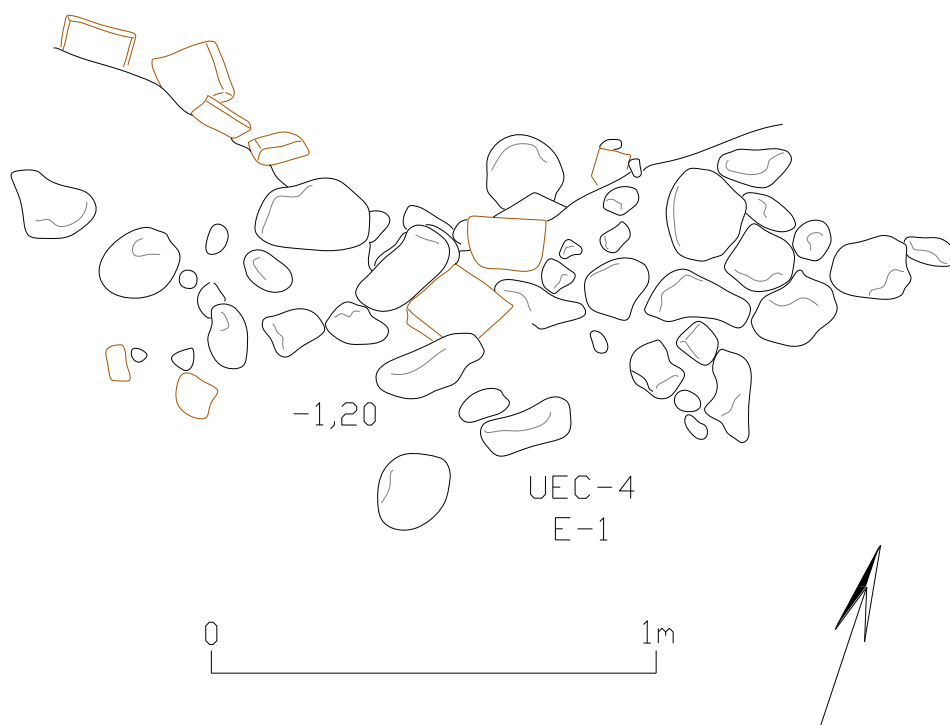
Los restos consisten en material de construcción, muy desestructurado, compuesto por piedras de río y ladrillos macizos. No se utilizó mortero.

Están situados a una profundidad de 1.20m. Tiene 1.50m de longitud de Este a Oeste, y 50cm de ancho. En el extremo Norte-Sur, tiene 90cm de longitud y 50cm de ancho. Sólo tiene una hilada, de piedras y fragmentos de ladrillo.

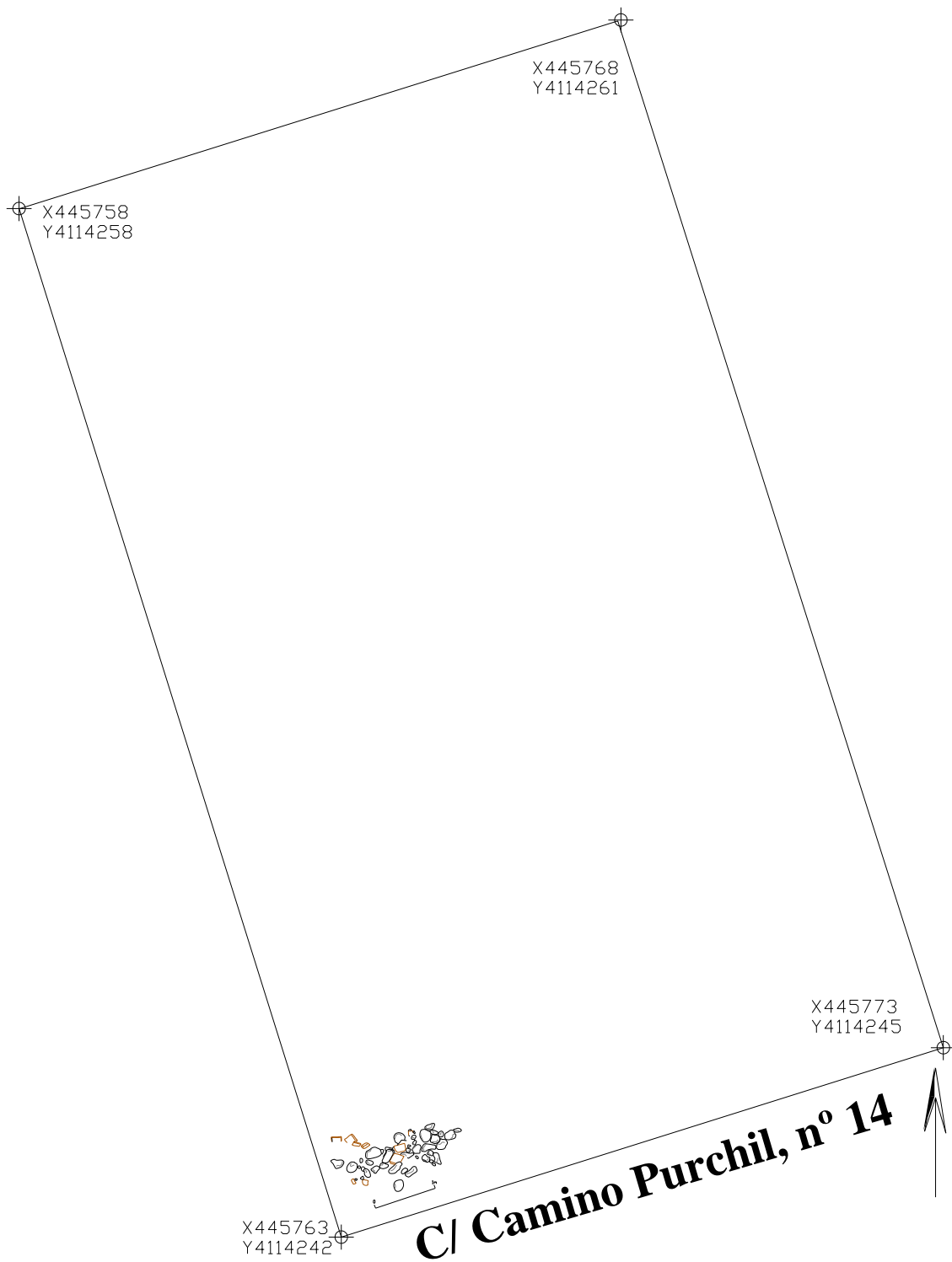
Las coordenadas UTM de la esquina en la que se encuentra, de acuerdo al Sistema de Referencia ED50, Huso 30 norte, son las siguientes: X445763, Y4114242



**Ilustración 5:** *Restos de una estructura indeterminada*



**Ilustración 6:** *Dibujo en planta de los restos estructurales.*



**Ilustración 7:** *Ubicación de los restos arqueológicos.*



### **Los restos de cerámica**

En la esquina Suroeste del solar, junto a restos de materiales de construcción, ladrillos y piedras de río, se encontraron numerosos fragmentos de cerámica. A través de la forma, tratamiento de la superficie y decoración, podemos atribuirles una cronología del s.XVI. De estos fragmentos, podemos destacar dos bordes de cazuela, uno de ellos moldurado; así mismo, dos bordes de escudillas y un borde con coloración oscura por el manganeso. Estos 5 elementos, tienen formas claramente pertenecientes a una tradición alfarera andalusí, que ha abandonado las formas nazaríes y aún no han adoptado las formas propias cristianas de época moderna. Es una cerámica de tradición morisca, que nos indica la existencia, en este lugar, de un hábitat rural, enclavado entre las tierras de cultivo de la Vega de Granada.

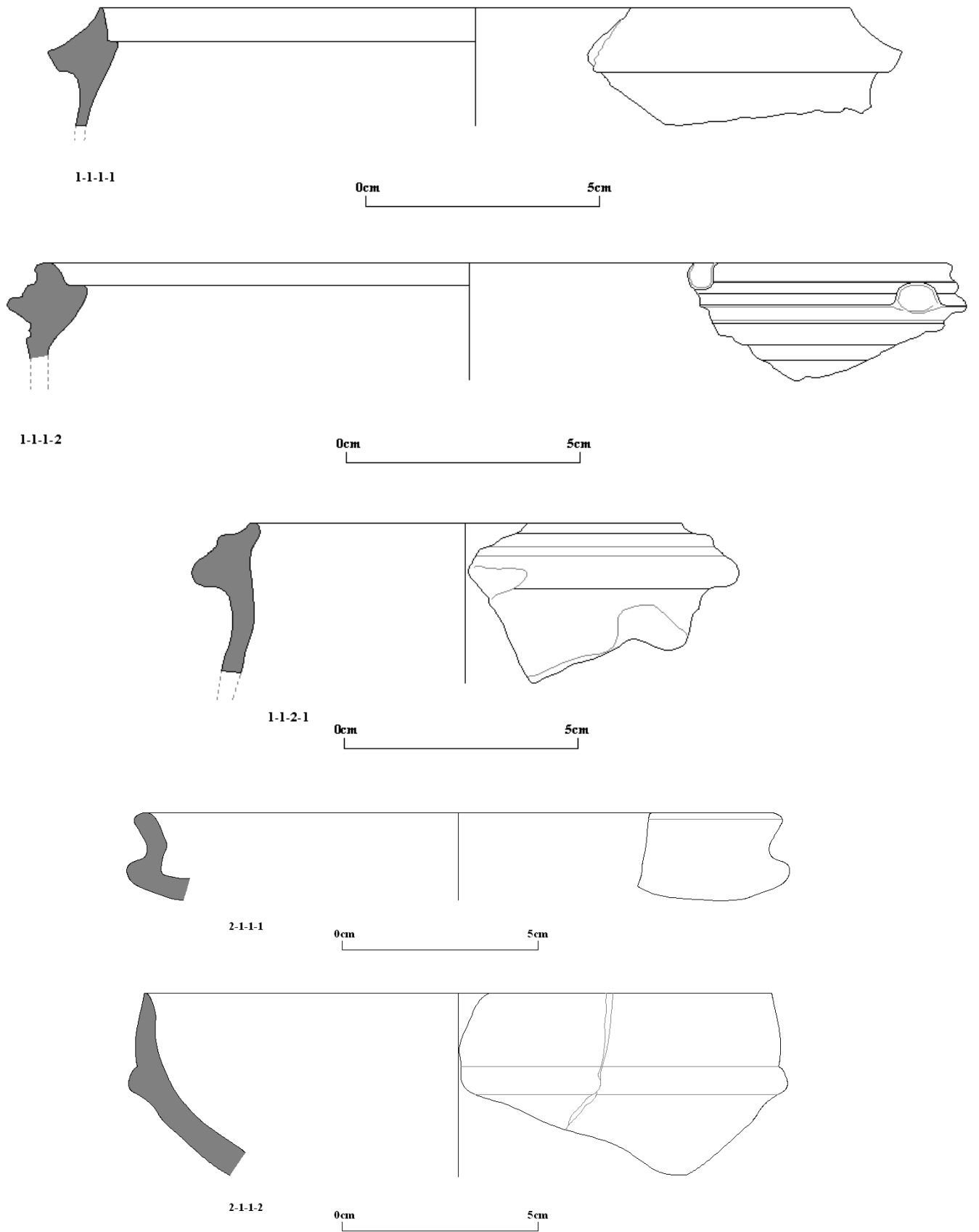
El nº 1.1.1.1, se corresponde con el borde de una cazuela, vidriada melada, con estría para apoyo de la tapadera. El borde es cerrado y era utilizada para la preparación y presentación de alimentos.

El nº 1.1.1.2, se corresponde con el borde de una cazuela, vidriada melada, con estría para apoyo de la tapadera. El borde está moldurado y presenta algunas ondulaciones a modo de pellizco. Era utilizada para la preparación y presentación de alimentos.

El nº 1.1.2.1, pertenece al borde de un jarro, vidriado de coloración muy oscura debido a la utilización de óxido de manganeso. Presenta estrías en el borde exterior a modo de decoración. Era utilizada para el servicio de mesa.

El nº 2.1.1.1, se corresponde con el borde de una Almofia ó escudilla. La superficie está sin vidriar y presenta una moldura exterior en la línea de carena. Se utiliza para el servicio de alimentos en la mesa.

El nº 2.1.1.2, se ha atribuido al borde de una cazuela, vidriada verde al interior y exterior. Se trata de una pieza que es mucho más ancha que alta. Se utiliza para el servicio de alimentos en la mesa.



**Ilustración 8:** Dibujos de algunos fragmentos de cerámica del s. XVI.

## **Conclusiones**

Los trabajos de excavación del solar han permitido el conocimiento del subsuelo en este espacio.

Lo más representativo es la utilización de este espacio como área de cultivo, dónde se han podido identificar 4 Unidades Estratigráficas, tres de ellas de origen natural, conformadas por los arrastres de sedimentos, depositados por avenidas de agua.

En este solar, la ocupación humana más antigua, data del s. XVI, según se desprende de la existencia de restos arqueológicos, pertenecientes a ésta época en la esquina Suroeste del solar. Los restos de cerámica aluden a un hábitat doméstico, en función de la vajilla de mesa, cocina, almacenaje y transporte.

En el último tercio del s.XX, se construye una casa rural, con patio trasero y jardín delantero. Las cimentaciones de esta vivienda afectaron directamente a los restos arqueológicos documentados en la esquina Suroeste.

Entre la capa de zahorra, se encontraron varios fragmentos dispersos, de *tegulae* romanas, muy rodadas y que llegan hasta este lugar por flujo erosivo.

## **Bibliografía**

-BOSQUE MAUREL, J. (1962): “Geografía urbana de Granada, Zaragoza, Instituto de Geografía Aplicada” (CSIC). Edición facsímil, con prólogo de Horacio Capel, Col. *Archivum*, nº6, Granada, Universidad de Granada, 1988, XXXIV y 313 pp.

-CASADO MILÁN, P. J. y MORENO QUERO, M. (1995): “Informe preliminar de la excavación de urgencia realizada en el solar situado en el nº 14 de la calle Gran Capitán (Colegio de la Presentación) de Granada”. Depositado en la Delegación de Cultura de Granada, Granada.

-CASTILLA, J. y ORIHUELA, A. (2002): En busca de la Granada Andalusí. Edit. Comares. Granada.

-ESPINAR MORENO, M. Y QUESADA GÓMEZ, J. J. (1992): “Granada romana y visigoda. Estado de la cuestión arqueológica y bibliográfica”. *Cuadernos de estudios medievales y Ciencias y Técnicas Historiográficas* 17, pp. 17-46, Universidad de Granada, Granada.

- ESPINAR MORENO, M.; QUESADA GÓMEZ, J. J. y AMEZCUA PRETEL (1992): “Materiales romanos, visigodos y árabes en la Autovía de Circunvalación de Granada”. Aportaciones a la Arqueología y Cultura Material. In memoriam Juliana Cabrera Moreno, pp. 103-116. Universidad de Granada, Granada.
- FERNÁNDEZ GARCÍA, M. I<sup>a</sup>. (1992): “Arqueología romana en la provincia de Granada”. *Florentia Iliberritana* 3, pp. 139-159. Universidad de Granada, Granada.
- FRESNEDA PADILLA, E.; TORO MOYANO, I.; PEÑA RODRÍGUEZ, J. M.; GÓMEZ BENITO, R.; LÓPEZ LÓPEZ, M. (1993): “Excavación arqueológica de emergencia en la villa romana de la calle Primavera (Granada)”. *Anuario Arqueológico de Andalucía 1991 III*, pp. 149-156, Consejería de Cultura de la Junta de Andalucía, Sevilla.
- GALLEGOS CASTELLÓN, L. (2002): “La villa y necrópolis tardorromana de Armilla (Granada)”, *Anuario Arqueológico de Andalucía, 1999, III*, Sevilla, p.p.251-259.
- GÓMEZ-MORENO MARTÍNEZ, M. (1988): Monumentos romanos y visigóticos de Granada (Granada, 1890), Edición facsímil de la Universidad de Granada, Granada.
- MOLINA GONZÁLEZ, F. y ROLDÁN HERVÁS, J. M. (1983): Historia de Granada, 1. De las primeras culturas al Islam. Edit. Don Quijote, Granada.
- NAVAS GUERRERO, E. (2007): “Excavación arqueológica en el solar de la antigua estación de autobuses de Granada”. Informe depositado en la Delegación Provincial de Cultura de Granada, 2008.
- NAVAS, E. (2008): “Excavación arqueológica en el solar de la antigua estación de autobuses de Granada”. *Anuario Arqueológico de Andalucía, III*. Sevilla. 2008.
- NAVAS, E. et alii. (2009): “Una nueva villa romana en el centro de Granada: Estudio preliminar”. *Antiqvitas*, nº 21.Pg.97-113. Córdoba.
- NAVAS, E. et alii. (2011) La necrópolis tardorromana de la antigua estación de autobuses de Granada. *Anales de Arqueología Cordobesa*, nº 21-22, 221-240.
- ORFILA PONS, M. (2002): “La arqueología en Granada hoy: análisis de los datos de época romana”. Discurso pronunciado por la Ilma. Sra. D<sup>a</sup> Margarita Orfila Pons en su

recepción académica; y contestación del Ilmo. Sr. Don Manuel Sotomayor Muro. Real Academia de Bellas Artes de Granada, Granada.

-PÉREZ TORRES, C.; TORO MOYANO, I. (1991): “Intervención arqueológica de urgencia en C/Primavera, 22 (Los Vergeles, Granada)”. *Anuario Arqueológico de Andalucía 1989 III*, p. 228-232, Consejería de Cultura de la Junta de Andalucía, Sevilla.

-SÁNCHEZ LÓPEZ, E.; ORFILA PONS, M. y MORENO PÉREZ, A. S. (2008): “Las actividades productivas de los habitantes de Florentia Iliberritana”. Granada en época romana: Florentia Iliberritana, pp. 101-116. Junta de Andalucía, Granada.

-SECO DE LUCENA ESCALADA, L. (1910): Plano de la Granada árabe.

-SOTOMAYOR, M., SOLA, A., y CHOCLÁN, C. (1984): Los más antiguos vestigios de la Granada ibero-romana y árabe. Granada.

-SOTOMAYOR Y MURO, M. (1992): “La Granada Romana”, Nuevos paseos por Granada y sus contornos, Granada, 1992.

-SOTOMAYOR MURO, M. (2008): “¿Dónde estuvo Iliberri?. Una larga y agitada controversia ya superada”. Granada en época romana: Florentia Iliberritana, pp. 23-32. Junta de Andalucía, Granada.