

ANUARIO ARQUEOLÓGICO DE ANDALUCÍA

2012

BORRADOR / DOCUMENTO PRE-PRINT

Resumen de la Intervención Arqueológica Preventiva (Control de movimientos de tierra) en la parcela RU-22-2U de la tercera fase del SUNP-1. Zona Arqueológica de Marroquíes Bajos, (Jaén).

Borrador / Preprint

Tomás Pérez Vallejo
Rosario Lisalde Martínez
María del Carmen Cortés López

Resumen: El presente artículo corresponde a la actividad arqueológica preventiva que se ha desarrollado en la RU-22-2U, del SUNP 1. La zona de estudio se encuentra dentro del yacimiento denominado Zona Arqueológica de Marroquíes Bajos. El estudio de los distintos depósitos sedimentarios documentados durante el transcurso de la intervención, evidencian la explotación agrícola del área a intervenir durante el periodo moderno-contemporáneo.

Summary: This article is for Preventive Archaeological Activity which has developed in the RU-22-2U, the SUNP 1. The study area is located within the reservoir called Archaeological Zone of Marroquíes Bajos. The study of different sedimentary deposits have been documented during the course of our work, show the farm area to intervene during the modern-contemporary.

1. INTRODUCCIÓN

El solar objeto de nuestra intervención, se localiza en la parcela RU-22-2U, perteneciente a la tercera fase del S.U.N.P. 1. La zona de estudio se encuentra dentro del yacimiento denominado de Marroquíes Bajos, inscrito en el Catálogo General del Patrimonio Histórico Andaluz con carácter específico, mediante Orden de 22 de Octubre de 2003, como Zona Arqueológica en el Catálogo General de Patrimonio Histórico de Andalucía, estableciéndose unas Instrucciones Particulares para dicho yacimiento.

Los trabajos fueron encargados por **CUESTAFER, S.L**, recayendo la dirección sobre Tomás Pérez Vallejo. El equipo técnico de la intervención ha estado formado por Rosario Lisalde Martínez y María del Carmen Cortés López.

2. LOCALIZACIÓN

La parcela, objeto de estudio, linda al Norte con la parcela RU-22-2A, al Sur con la calle José M. Tamayo, al Este con la parcela RU-22-2 T y al Oeste con la parcela RU-22-2V.

La superficie total afectada por el proyecto de edificación, suma un total de 120,18 m²

Posee forma poligonal regular, siendo sus vértices:

A-B: 6.01 m

B-C: 20.01 m

C-D: 6.01

D-A: 20.01 m

Las coordenadas U.T.M de los puntos de referencia del área son:

	X	Y
A:	436890.72	4184426.19
B:	436884.75	4184425.55
C:	436882.70	4184445.47
D:	436888.62	4184446.08

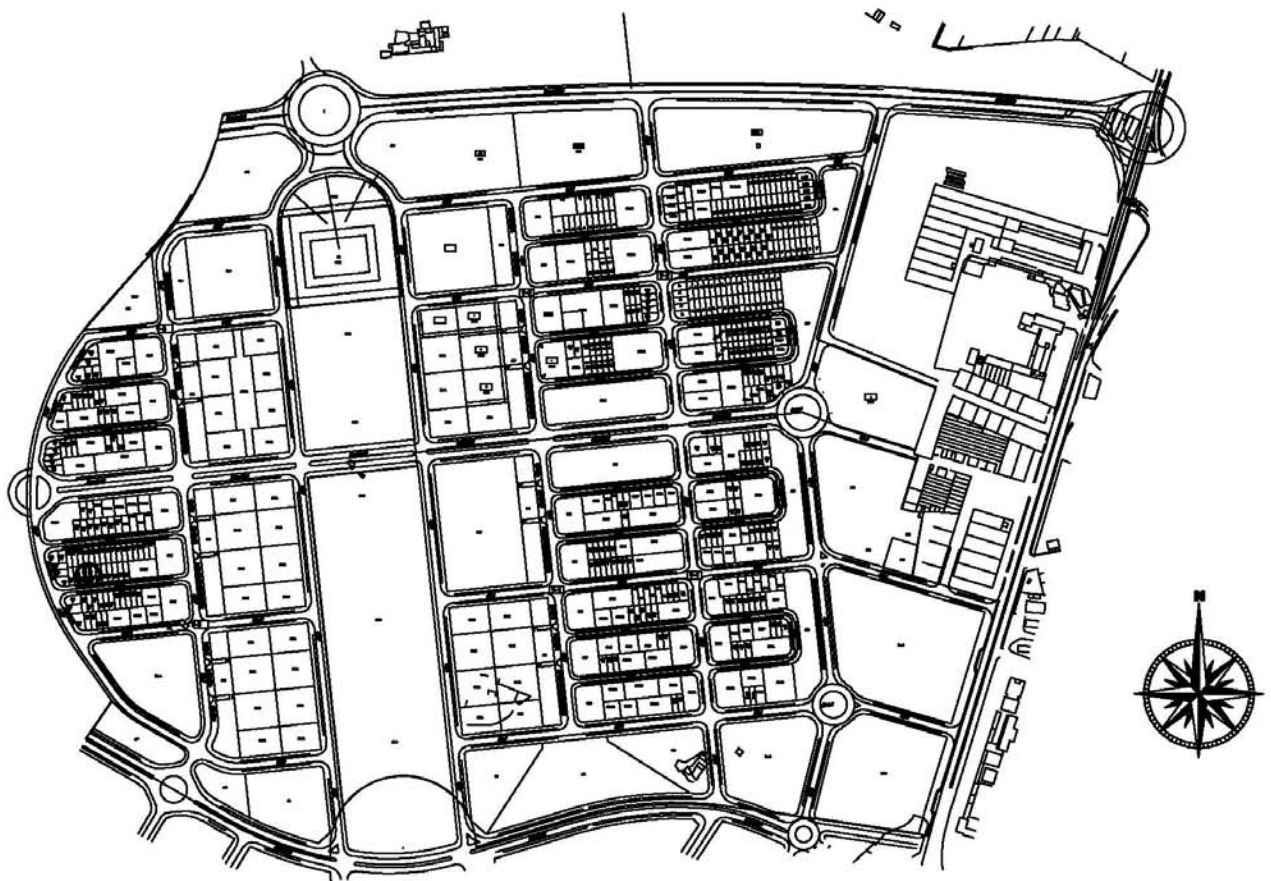
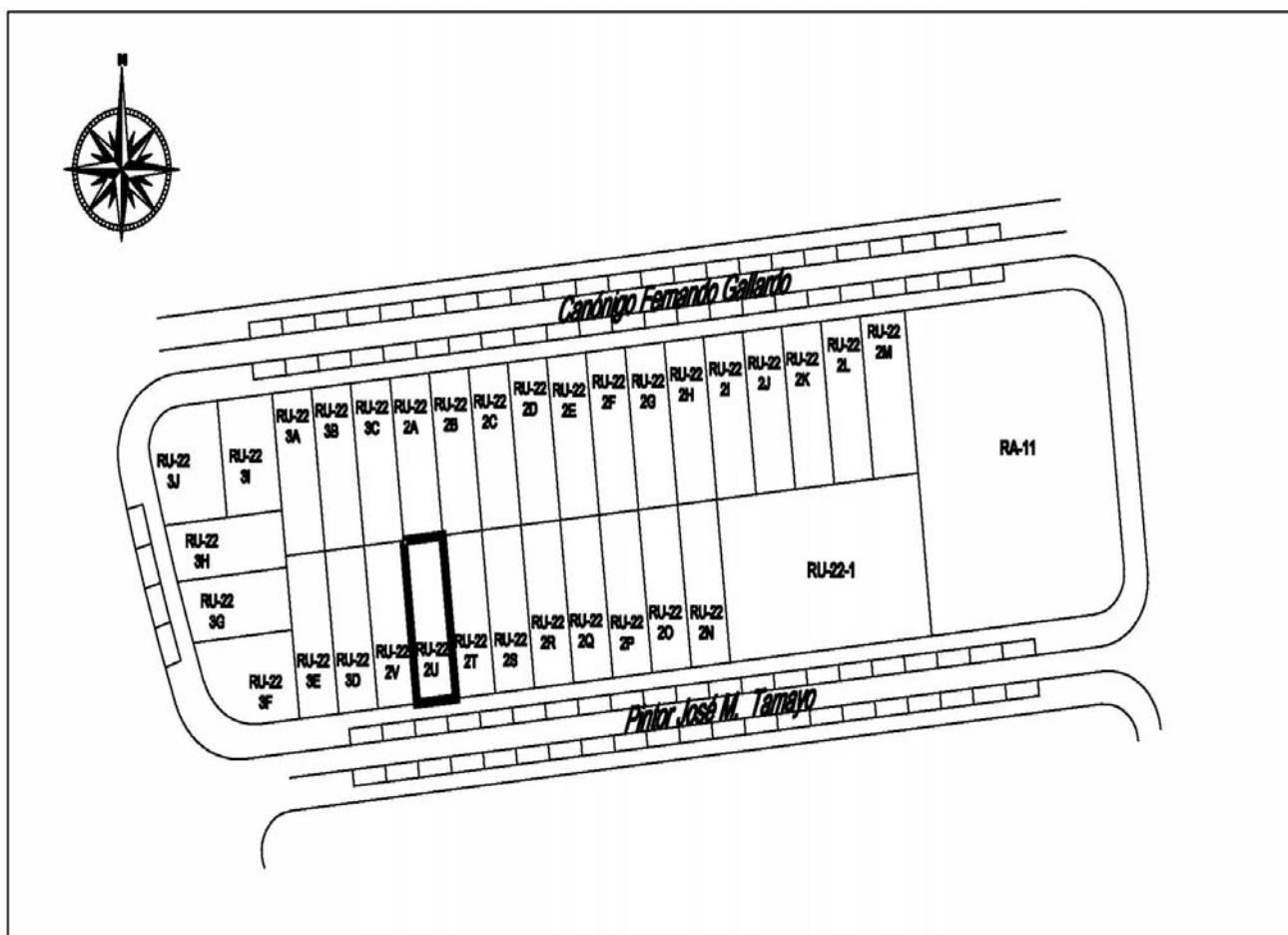


FIG. 1: Localización de la parcela



▼ FIG. 2: Situación en el parcelario

3. DESARROLLO DE LA INTERVENCIÓN

El desarrollo de la intervención, se ha ajustado a las propuestas recogidas en el Reglamento de Actividades Arqueológicas (Decreto 168/2003 de 17 de Junio), así mismo, contiene la documentación prevista en las Instrucciones Particulares de la Z.A.M.B.

El primer paso, ha consistido en documentar fotográficamente el estado en que se encontraba el solar antes de comenzar la control arqueológico.

Con posterioridad se ha procedido a la retirada de los escombros acumulados en la parcela, provenientes de la construcción de la vivienda situada al oeste.

Por último se ha documentado de manera gradual, el proceso de desmonte de los niveles estratigráficos de solar. El ritmo y los medios utilizados para la extracción de tierra (cazo de limpieza) han permitido la correcta supervisión del Control de Movimiento de Tierras.

Durante el transcurso de la intervención no se ha comprobado la existencia de depósitos ni evidencias arqueológicas de interés, una vez concluido el control arqueológico y emitida la diligencia de finalización por parte del inspector competente, dimos por finalizada la intervención.

4. ANÁLISIS ESTRATIGRÁFICO

Bajo un vertido de escombros procedentes de la construcción de la vivienda situada al oeste de nuestra parcela, localizamos un gran paquete heterogéneo de sedimentos de carácter antrópico (UE 1-UE 5), cuya funcionalidad es la de crear nivelación a la construcción del vial:

UE 1: Nivel sedimentario de naturaleza arcillosa, localizado en la zona suroriental.

UE 2: Nivel sedimentario de color anaranjado formado por gravilla.

UE 3: Nivel sedimentario de color anaranjado formado por gravilla.

UE 4: Nivel sedimentario de color marrón claro formado por gravilla.

UE 5: Nivel sedimentario de naturaleza arcillosa de color naranja-rojizo.

UE 6: Lo conforma un pequeño depósito compuesto por tierra orgánica de tonalidad marrón correspondiente a la estratigrafía propia de contextos de labores agrícolas. En él no ha sido localizado ningún resto de cultura material, sólo algunos restos de raíces en descomposición, por lo que lo encuadramos en época indeterminada, al no poder concretar el origen del mismo, aunque sí sabemos que se ha mantenido hasta época actual. Creemos que en su origen la potencia de este estrato sería mayor, pero probablemente fue desmontada cuando se llevó a cabo la creación del vial.

UE 7: Sustrato geológico de naturaleza arcillosa y color verdoso, Se documenta a -1,8 metros desde el rasante tomando como referencia la calle Pintor José María Tamayo.

UE 8: Restos de arrollada que cortan al sustrato geológico (UE 7), en la zona sur de la parcela.

UE 9: Relleno de zanja de cimentación (UC 2) del edificio localizado al este de nuestro parcelario. Se encuentra formado por gravilla y arena.

UE 10: nivel de escombros actuales, procedentes de la construcción de la vivienda localizada al oeste.

Descripción estructural

UC 1: Capa de cemento que sirve de agarre y nivelación al acerado de la calle José María Tamayo.

UC 2: Zanja de cimentación realizada para la construcción de la vivienda localizada al este de nuestra parcela, que viene a romper toda la estratigrafía de la zona suroeste de la misma.

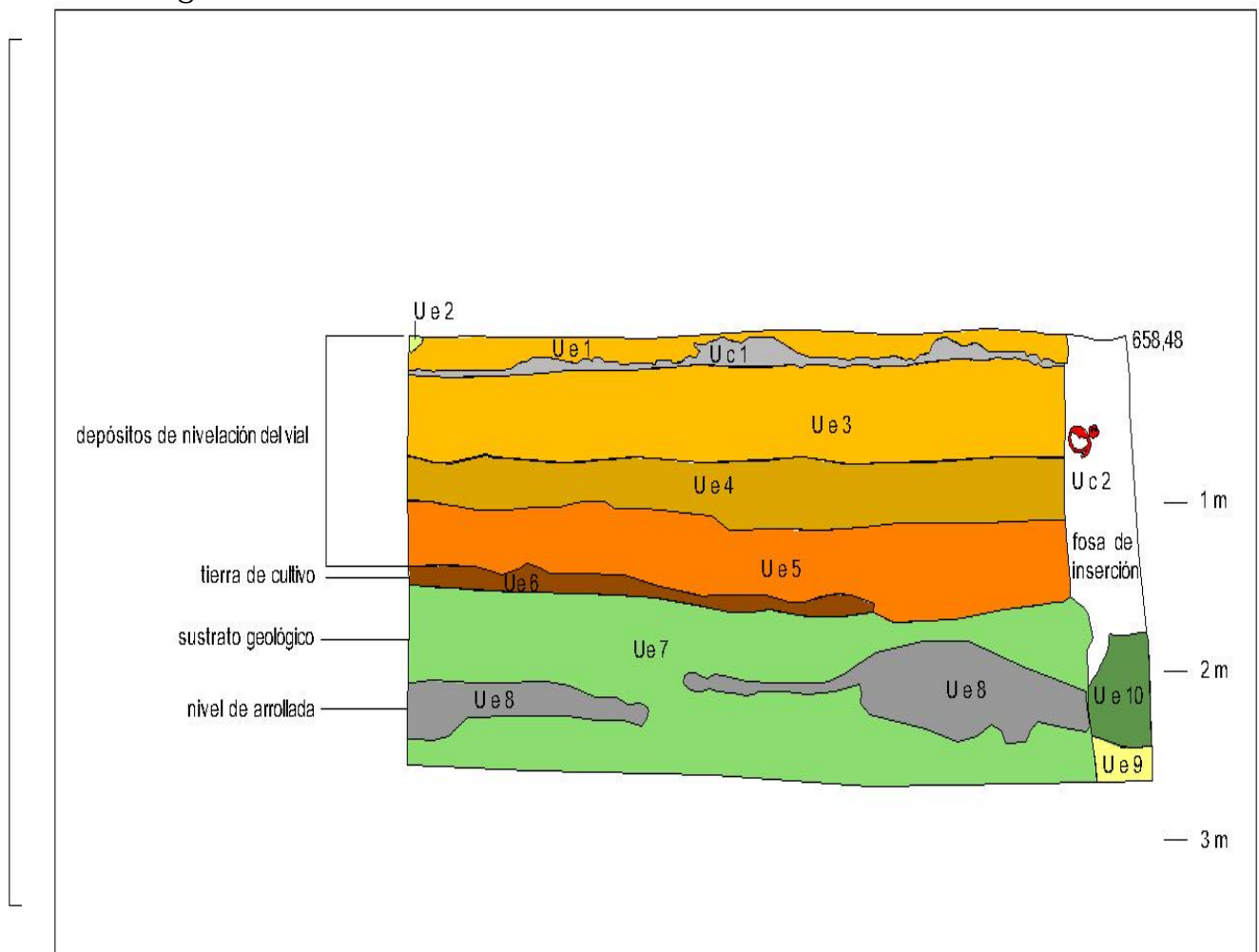


FIG. 3: Perfil sur



LÁM 1: Detalle del perfil sur.



LÁM 2: Detalle del perfil oriental.



LÁM 3: Vista de la planta final.

5. SECUENCIA CRONOLÓGICA

Durante el transcurso de nuestra intervención, hemos podido documentar dos periodos de ocupación:

Periodo Indeterminado

A un periodo de cronología indeterminada, pertenece la Unidad Estratigráfica 6 (tierra de color oscuro con presencia abundante de humus) ya que la ausencia de cultura material en este estrato impide su datación.

La documentación existente de esta zona insiste en una tradición agrícola desarrollada desde antaño, por lo que esta unidad está relacionada con el cultivo. Las excavaciones arqueológicas desarrolladas en los alrededores apuntan, que desde la antigüedad y hasta época reciente ha sido una zona tradicionalmente destinada al desarrollo de las tareas agrícolas.

La existencia de los recursos hídricos como el arroyo del Molinillo localizado en las cercanías de nuestro solar, han favorecido la explotación agraria de esta zona.

Periodo Actual

En relación con el desarrollo demográfico y económico de los últimos años en la localidad de Jaén, ha sido localizado un nivel coetáneo formado por diferentes aportes de arena, gravilla, arcilla.. destinados a dar nivelación y preparación al vial (C/ Pintor José María Tamayo), ubicado en el sur de nuestro solar, al cual tendrá fachada la futura construcción que se ubicará en el área intervenida.

6. CONCLUSIONES

A pesar de que en nuestra parcela de estudio no hemos podido determinar la potencia real del estrato adscrito a un contexto de labores agrícolas y que la ausencia de cultura material asociada al mismo, dificulta la asignación de su origen cronológico, podemos concluir, a la luz de los resultados de intervenciones arqueológicas aledañas, que esta área está íntimamente relacionada con la actividad agrícola de esta zona norte de Jaén desde la antigüedad hasta época actual.

El abundante potencial acuifero posibilitó el desarrollo de actividad agraria de la zona. No olvidemos que ha podido ser documentado en esta zona, el cauce del arroyo del El Molinillo. Aunque la ubicación exacta del arroyo no se encuentra bien definida, parece que se localizaría próximo a nuestro solar. Este hecho unido a la baja cota de la zona con respecto al resto del municipio y la consecuente erosión de las zonas altas y arrastre de sedimento a la zona, facilitó la

existencia de depósitos sedimentarios fértiles con gran humectación, aptos para el cultivo. Los niveles sedimentarios con aporte orgánico así como las excavaciones relacionadas en la zona corroboran la existencia de una explotación agraria desarrollada desde la antigüedad.

Ya en época actual se produce una transformación del paisaje de esta zona (huertas y olivar) al iniciarse la urbanización de este área dotándola de diferentes servicios (residencial, docente, recreativo, etc.).

7. BIBLIOGRAFÍA:

CORTÉS LÓPEZ, María del Carmen: I.A.P. *Control de Movimientos de Tierra en la parcela RU-23-5M, de la tercera fase del SUNP 1. Z.A.M.B. (Jaén). 2010.*

CORTÉS LÓPEZ, María del Carmen: I.A.P. *Control de Movimientos de Tierra en las parcelas RU-22-2N-2O-2P, de la tercera fase del SUNP 1. Z.A.M.B. (Jaén). 2011.*

HORNOS MATA, Francisca: *Perspectivas, itinerarios e intersecciones. Experiencias y propuestas de apropiación cultural de Marroquíes Bajos (Jaén).* Trabajos de Prehistoria, nº 2, 2000, pp 105-118.

LISALDE MARTÍNEZ, Rosario: *I.A.P en la manzana RC-6, parcelas A, B, C, D, F y H, de la tercera fase del SUNP 1, Z.A.M.B (Jaén).* 2008.

SERRANO PEÑA, José Luis: *I.A.U. En la tercera fase de la Urbanización SUNP 1 de Jaén. Viales y zonas verdes.* 2005.

ZAFRA DE LA TORRE, Narciso: *Sucesión y simultaneidad en un gran asentamiento. La cronología de la macro-aldea d Marroquies Bajos, Jaén. C 2500-200 Cal Ane. Trabajos de Prehistoria 60. Nº 2. 2003. Pp 79-90.*

ZAFRA DE LA TORRE, Narciso: *Marroquies Bajos (Jaén, España) c. 2800-2000 Cal Ane. Agregación, intensificación en el alto Guadalquivir. Centro Andaluz de Arqueología Ibérica (Universidad de Jaén) y Junta de Andalucía.*

Borrador / Preprint