

III
ACTIVIDADES
DE URGENCIA

ANUARIO ARQUEOLÓGICO
DE ANDALUCÍA/1997

ANUARIO ARQUEOLÓGICO DE ANDALUCÍA 97. III
ABREVIATURA AAA'97. III

Edita: Junta de Andalucía. Consejería de Cultura

Coordinación de la edición:

Dirección General de Bienes Culturales

Servicio de Investigación y Difusión del P.H.

C/ Levías, 17 Sevilla

Telf. 955036600 Fax: 955036621

Impresión: Egondi Artes Gráficas, S.A.

© de la edición: Junta de Andalucía. Consejería de Cultura. E.P.G.

ISBN: 84-8266-212-0 (Obra Completa)

ISBN: 84-8266-211-2 (Tomo III)

Depósito Legal: SE-345-2001-III

EXCAVACIÓN ARQUEOLÓGICA DE URGENCIA EN EL DESPOBLADO MEDIEVAL DE BEZMILIANA (RINCÓN DE LA VICTORIA, MÁLAGA).

SEBASTIÁN FERNÁNDEZ LÓPEZ
ANTONIO SOTO IBORRA
PEDRO SÁNCHEZ BANDERA
ALBERTO CUMPRIÁN RODRÍGUEZ

Resumen: Los trabajos arqueológicos llevados a cabo en el des poblado medieval de Bezmiliana han aportado documentación relevante para el conocimiento de este asentamiento durante sus etapas iniciales (siglos X y XI).

Abstract: The archaeological works on the medieval deserted site of Bezmiliana (Rincón de la Victoria, Málaga) have provided essential information about this settlement at its initial stages (10th-11th c.). Excavations were conducted on the archaeological remains found in the previous prospection.

INTRODUCCIÓN

El presente informe que presentamos a continuación expone los resultados proporcionados por la excavación arqueológica de urgencia efectuada en la parcela Sector U R 5, "El Castellón", (Rincón de la Victoria, Málaga), desarrollada durante junio de 1.997.

El proyecto en el que se enmarca dicha actuación se ajusta a unos objetivos muy concretos, la realización de una serie de sondeos arqueológicos que permitiesen la documentación arqueológica de restos emergentes localizados sobre el terreno durante la prospección arqueológica realizada con anterioridad al planteamiento del presente proyecto. La finalidad última consistía en conocer el estado de conservación que presentarían estas estructuras, así como la definición de su naturaleza, características y funcionalidad de cara a valorar el impacto arqueológico que pudiera derivarse de la futura urbanización de la parcela.

Atendiendo a la consecución de este fin, el contenido de este informe se centrará en los aspectos fundamentalmente inherentes al propio desarrollo de la intervención tales como, la metodología empleada, el análisis y documentación de las estructuras arqueológicas exhumadas, su descripción pormenorizada y, el estudio de los materiales y elementos arqueológicos asociados a éstas.

Una vez presentados los resultados de la excavación, se aportarán una serie de conclusiones preliminares que contribuyan al conocimiento del estado actual del yacimiento, a los factores que han incidido sobre la conservación de éste y a contextualizar su imbricación dentro del proceso histórico del área en la cual se ubica.

Los trabajos arqueológicos se han desarrollado por espacio de un mes contando con la participación de operarios especializados, y la colaboración de los alumnos de Historia de la Universidad de Málaga: D. Daniel Soto Iborra y Dña. Sonia López Chamizo.

METODOLOGÍA DE LA INTERVENCIÓN.

El área de excavación se ha distribuido en un total de siete cortes, que afectan una superficie total de unos 349 m².

Los criterios que han determinado la ubicación de los mismos viene dado por la localización durante los trabajos de prospección, previos al inicio de la excavación, de una serie de alineaciones murarias.

Las dimensiones de los distintos cortes se han establecido, en este sentido, en función de la de los restos emergentes, sectorizándose a

partir de un eje de coordenadas orientado norte-sur, de manera que fuese factible ampliar el área de excavación en cualquier dirección en previsión de las necesidades que pudiesen derivarse de la propia dinámica de los trabajos.

A este criterio escapa la metodología aplicada en los Cortes 5 y 7, que se han ceñido de forma estricta a las estructuras localizadas, consistiendo los trabajos, en ambos casos, en una exhaustiva limpieza de los mismos de cara a su documentación.

Las operaciones de excavación se han efectuado siguiendo el método estratigráfico (levantamiento por capas naturales), llevándose a cabo el registro de las diferentes unidades estratigráficas en un sistema normativizado de fichas de campo, que servirán de base para la elaboración de un diagrama Harris en el que se documente la dinámica estratigráfica del yacimiento en su conjunto.

Las cotas de profundidad se han documentado estableciendo cinco puntos de referencia dados los desniveles topográficos, bastante acusados, entre los distintos cortes, denominándose sucesivamente P.0., P.1., etc.,... En este sentido:

- P.0. constituye la referencia para los CORTES 1 y 2.
- P.1. CORTES 4 y 5.
- P.2. CORTE 3.
- P.3. CORTE 6.
- P.6. CORTE 7.

Las cotas que se aportan en planimetría adjunta, son pues relativas, las absolutas irán referidas al nivel del mar y se elaborarán una vez se finalicen los correspondientes trabajos de topografía especializada.

El material arqueológico una vez procesado, se registrará en un modelo normativizado de ficha de ficha con el fin de elaborar un inventario que contenga las características morfométricas, culturales, cronológica,... del mismo, así como su contexto estratigráfico.

Las distintas plantas se han documentado mediante dibujos a escala 1:20, así como fotografías en papel y diapositivas, dada la escasa entidad de los alzados que rara vez superan la primera hilada, el registro de los mismos.

RESULTADOS DE LA INTERVENCIÓN.

En líneas generales, desde el punto de vista estratigráfico (FIGURA 2), se puede hablar de un nivel geológico constituido por las calizas de la roca base (U.E. 4), ocasionalmente sustituido por areniscas (U.E. 5), sobre el que se depositan materiales generados por la descomposición de las calizas (U.E. 6) u otros materiales blandos (U.E. 35) con contenido arqueológico consistente básicamente en fragmentos de cerámicas a torno y torno lento que se corresponden mayoritariamente a formas utilitarias, adscritas cronológicamente al periodo califal.

Por último, un estrato de naturaleza erosiva (U.E. 3) de escasa potencia (0'30 mts.) de matriz terrosa y color marrón claro, el cual colmata los distintos restos arquitectónicos conservados proporcionando abundantes restos de cultura material de idénticas características a las arriba descritas.

Desde un punto de vista arqueológico, los trabajos se han centrado en la documentación contextual de una serie de estructuras de mampuestos por lo general muy arrasadas.

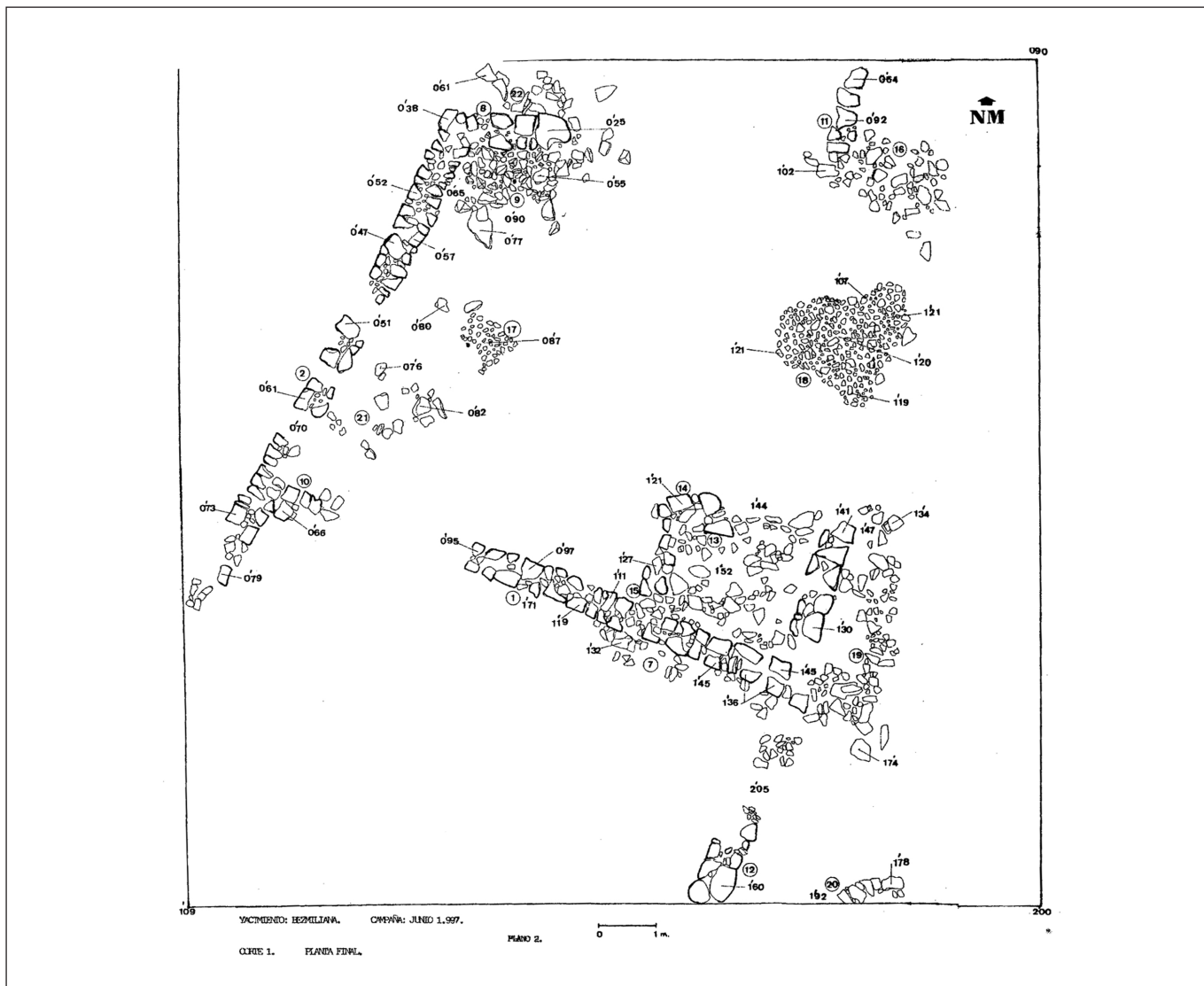


FIG. 1: Corte 1. Planta General.

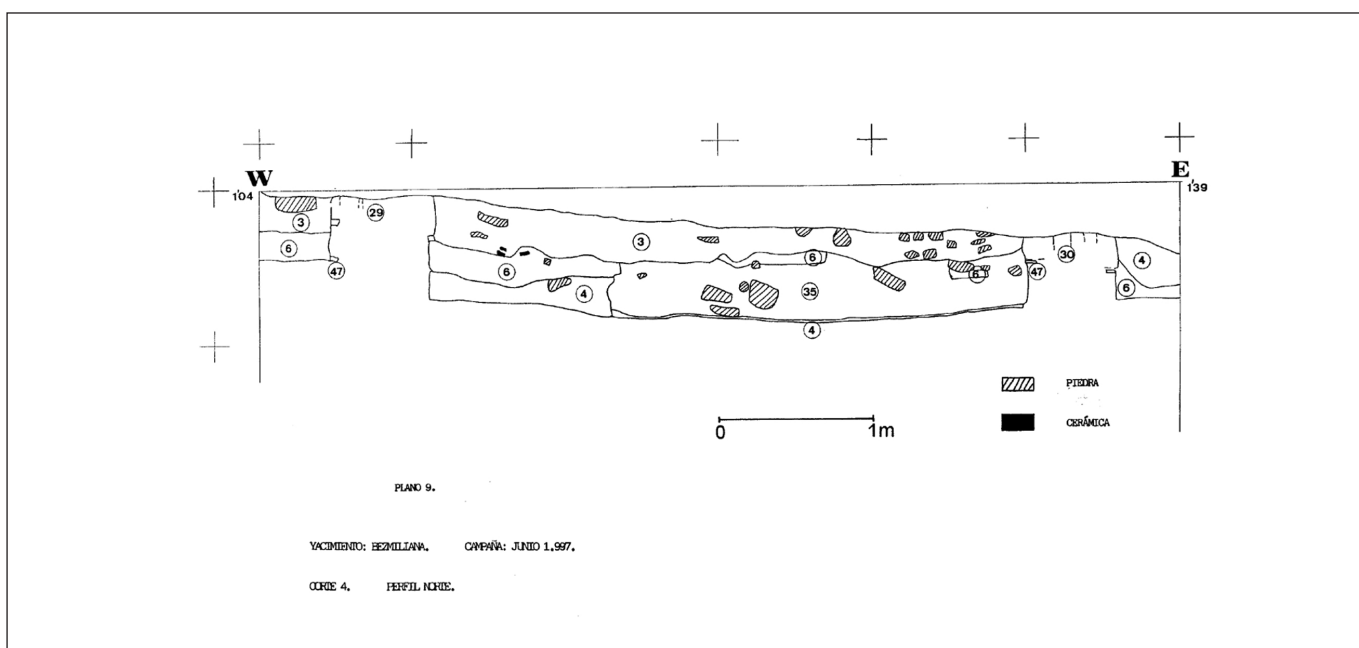



FIG. 2: Corte 4. Perfil Norte.



LÁM. I: Corte 1. Planta Final.



LÁM. II: Corte 1. Habitación adosada al ángulo sureste del patio.

La descripción de las mismas, se expondrá a continuación en un análisis preliminar de cada uno de los cortes.

Corte-1. (Figura 1. Lámina I).

Presenta unas dimensiones de 15 x 15 mts., sectorizándose en subáreas de 0'5 x 0'5 mts., designadas de forma alfanumérica según el eje de coordenadas orientado en sentido norte-sur.

De la superficie total, se han dejado sin excavar aquellos sectores en los que las estructuras no presentaban solución de continuidad o en los que se apreciaba directamente el afloramiento de la roca base; a saber: el sector A-3 y la mitad oriental de los sectores C-2 y C-3 de oeste a este respectivamente, una superficie total excavada de 175 m².

Los trabajos de excavación pusieron al descubierto una serie de muros fabricados con mampuestos de piedra local, de tamaño medio-grande, dispuestos en doble hilada y trabados con barro (U.E. 47), rellenándose el espacio entre ambas hiladas con piedra de pequeño tamaño (ripios). Dichos muros se cimientan directamente sobre la roca base (U.E. 4), sobre una cama de barro destinada a evitar las irregularidades de la misma.

Dichas estructuras, delimitan un espacio cuadrangular orientado en sentido noreste-suroeste, quedando su ángulo nororiental completamente arrasado, susceptible de ser interpretado desde un punto de vista arquitectónico como patio.

Sus dimensiones son:

- Lado sur (U.E.M. 1 Y 10), 9 x 0'60 mts.
- Lado oeste (U.E.M. 2), 9'90 x 0'06 mts.
- Lado este (U.E.M.12), conserva un único retazo de 2'28 mts.
- Lado norte (U.E.M. 8), se conserva igualmente un único retazo de 1'54 x 0'60 mts.

Como firme o suelo de dicho patio, se utiliza la roca base excepto en aquellos puntos en los que la caliza se ha disuelto, resultando desniveles que se resuelven mediante pavimentos empedrados (U.E. 17 y18).

Adosada al ángulo sureste de dicho patio se dispone una estructura de mampuestos de mediano tamaño (U.E.M. 14 y 15) dispuestos en doble hilada y trabados con barro que delimitan un espacio de reducidas dimensiones (1'40 x 2'20 mts.), colmatado por un nivel de derrumbe (U.E. 13) que ha aportado algún material arqueológico consistente básicamente en cerámicas a torno lento, material de construcción (tejas), etc.,..., bajo el que se conservaba un retazo del pavimento original de arcilla (U.E. 36), previa nivelación del terreno con una capa de tierra (U.E. 37).

Los muros que delimitan el patio hacia el este y el oeste se prolongan en sentido suroriental 2'29 mts. y 3'80 mts respectivamente, lo que podría ser interpretado como parte de un sistema de dependencias articuladas en torno a dicho patio, siguiendo el patrón habitual que caracteriza este tipo de viviendas, durante este periodo.

En este sentido, cabría interpretar igualmente un pequeño retazo de muro de 1'56 x 0'60 mts., realizado mediante una hilada simple de mampuestos trabados con barro, que se desarrolla en sentido noroeste sureste en las proximidades del ángulo nororiental del corte que nos ocupa (U.E.M. 11).

En líneas generales, el estado de conservación de las estructuras descritas es muy deficiente, manteniendo un alzado máximo (y en un único punto) de dos hiladas, habiendo desaparecido por completo gran parte del perímetro de esta unidad estructural que hemos considerado como un patio, como ya se ha indicado.

Cubriendo casi en su totalidad estas estructuras, se ha podido documentar un único estrato (U.E. 3) que a aportado un material arqueológico muy uniforme desde un vista cronológico: se trata fundamentalmente de fragmentos de cerámicas fabricadas a torno o torno lento en las que predominan formas muy utilitarias (marmitas, jarros/as, alcadafes, atafores, tinajas,...). Cabe mencionar dentro de la U.E. 3 la presencia de material contemporáneo y medieval de periodos posteriores, si bien debe ser considerado prácticamente como material de superficie o fruto de aportes erosivos relativamente recientes, al estar ubicado en las cotas superiores de la misma.

Finalmente señalar la existencia en el sector C-3 del CORTE-1 de una estructura de tendencia curva, fabricada con una hilada simple de mampuestos de mediano tamaño trabados con barro, cuya interpretación se nos escapa al quedar mayoritariamente fuera de los límites del corte.

Corte-2. (LÁMINAS III- IV Y V).

Se ubica al este del CORTE-1, siendo sus dimensiones idénticas (15 x15 mts.), sectorizadas en subáreas de 0'5 x 0'5 mts. denominadas según un sistema alfanumérico a partir del mismo eje de coordenadas orientado en sentido norte-sur de dicho corte.

El área documentada se dispone de forma que incluyen las estructuras emergentes, resultando una primera zona excavada en la mitad oriental del corte de 3'50 x 7 mts. que se amplía hacia el oeste en dos nuevas zonas excavadas de 5 x 2 mts. con el objetivo de documentar la trayectoria de dichas estructuras (U.E.M. 23, 24 y 26), así como su posible conexión con las descubiertas a raíz de la excavación del CORTE-1, aspecto este último que no ha sido posible dado el más que deficiente estado de conservación de aquellas.

La U.E.M. 23 presenta una fábrica de mampuestos de tamaño medio-grande, dispuestos en doble hilada y trabados con barro, estando el espacio entre ambas relleno con ripios. Se apoya en las U.E. 4 y 6 y se desarrolla en sentido sureste-noroeste. Sus dimensiones son de 9'20 x 0'07 mts.

La U.E.M. 26, se ubica en el extremo meridional de la zona excavada. Se trata de un retazo de muro de 1'40 x 0'60 mts., orientado suroeste-noreste y elevándose sobre la U.E. 6.

Su estado de conservación lo hace apenas reconocible al estar los mampuestos desplazados por efecto de la erosión.



LÁM. III: Corte 2. Ampliación 1. Planta Final.



LÁM. V: Corte 2. Ampliación 3. Planta Final.



LÁM. IV: Corte 2. Ampliación 2. Planta Final.



LÁM. VI: Corte 3. Planta Final.

Su trayectoria tiende a formar ángulo con la U.E.M. 25, en su extremo suroriental, al igual que la U.E.M. 24, si bien en esta ocasión el contacto es evidente; no así la posible conexión de esta última estructura con las documentadas en el CORTE-1, al estar prácticamente arrasada.

Dichas estructuras se hallaban parcialmente cubiertas por la U.E. 3, con idénticas características arqueológicas y geológicas que en el corte anteriormente descrito, siendo destacable la presencia de niveles de derrumbe muy evidentes (U.E. 25 –asociado a la U.E.M 23- y U.E. 26 respectivamente).

Corte – 3. (LÁMINA VI).

Responde a la necesidad de documentar una serie de estructuras emergentes localizadas durante la prospección y que se ubican próximas a la cima de un cerro situado al oeste del espolón que alberga el yacimiento principal. Sus dimensiones son de 7'50 x 7'50 mts., orientado a partir de un eje norte-sur.

El resultado ha sido el descubrimiento de una unidad estructural de forma rectangular con sus lados cortos orientados en sentido

norte-sur: U.E.M. 41, 42, 43 y 44 respectivamente. Sus características son las siguientes:

- U.E.M. 41. Viene dada por un muro de mampuestos de tamaño mediano, dispuestos en doble hilada trabada con barro, quedando el espacio entre ambas relleno de piedras de pequeño tamaño. Su orientación es norte-sur.

Conserva una longitud máxima de 2 x 0'60 mts., cimentándose sobre las calizas de la roca base.

Se asocia a un nivel de derrumbe (U.E. 51).

- U.E.M. 42. Presenta idénticas características en lo referente a la fábrica con respecto a las anteriores. Sus dimensiones son de 2'70 x 0'60 mts.

Se cimenta en un nivel de matriz arenosa y color blanquecino (U.E. 35).

- U.E.M. 43. No aporta novedades en lo referente a la fábrica con respecto a los anteriores. Sus dimensiones son de 2'70 x 0'60 mts. Se orienta en sentido este-oeste, y se apoya directamente sobre la U.E. 4.

- U.E.M. 44. Su deficiente estado de conservación, apenas ha permitido reconocer las características de la técnica arquitectónica empleada en este caso, si bien no parece diferir sustancialmente de las anteriormente descritas.

Se orienta en sentido norte-sur, con dimensiones de 2'10 x 0'50 mts. Se eleva sobre la U.E. 35.

Su interior está colmatado por la U.E. 3, siendo el material arqueológico recuperado tan escaso como poco significativo. Cabe destacar, no obstante, la presencia de algunos fragmentos de galbo fabricados a torno lento.

Corte – 4. (LÁMINA VII).

Enmarca una serie de estructuras detectadas durante la prospección. Sus proporciones son de 6 x 4 mts., orientándose con respecto a un eje norte-sur.

Su excavación puso al descubierto una serie de muros que presentaban las siguientes características:

- U.E.M. 28. Se emplean para su construcción mampuestos de pequeño y mediano tamaño dispuestos en tres hiladas; conservándose en parte de su trazado hasta la tercera alzada.

Sus dimensiones son de 2'14 x 0'54 mts., orientado en sentido suroeste-nordeste.

Su construcción arranca de la U.E. 35, estrato este que ha aportado un material arqueológico idéntico al de la U.E. 3.



LÁM. VII: Corte 4. Planta Final.

Desde un punto de vista arqueológico, cabe destacar la presencia de cerámica de periodos anteriores (un asa y parte del galbo de un dolium) reutilizada como material de construcción, así como la presencia de una marmita de gran tamaño adosada a lo que sería su interior que ha conservado intacto su contenido.

- U.E.M. 29. Se construyen con mampuesto de tamaño mediano y grande, dispuestos en doble hilada, utilizándose el barro como ligante y rellenándose el espacio entre ambas con ripios, conservando en algunos puntos hasta la segunda alzada.

Sus dimensiones son de 2'44 x 0'60 mts., siendo su orientación norte-sur y su trazado paralelo al perfil oeste del corte.

Se apoya en la U.E. 6.

Se asocia a un derrumbe (U.E. 29).

- U.E.M. 30. Su fábrica presenta características muy similares a la de la U.E. 29 y al igual que éste, su orientación se dispone en sentido norte-sur, siendo su trazado paralelo al perfil oriental.

Sus dimensiones son de 1'80 x 0'05 mts.

Se construye sobre la U.E. 35.

- U.E.M.34. Hace referencia a los restos de una canalización cuya orientación se corresponde (muy ligeramente desplazada) con el eje longitudinal de la U.E.M. 30, por lo que admite ser interpretado como parte del sistema de drenaje asociado a dicha estructura.

Se emplean para su construcción lajas de tamaño medio de pizarra.

Sus dimensiones son de 0'30 x 0'60 mts.

El conjunto parece formar parte de una misma unidad estructural pese a que sus ángulos han desaparecido arrasados por la erosión. Su interior apareció colmatado por un nivel de derrumbe de grandes dimensiones (U.E. 31) compuesto por piedras de mediano tamaño y material cerámico cronológicamente afín al descrito hasta ahora; así como por la U.E. 3.

Un aspecto a destacar, es la diferencia de fábrica de la U.E.M. 28 con respecto a números 28, 29 y 30, lo que parece indicar una función arquitectónica distinta, posiblemente como una estructura de compartimentación.

El conjunto presenta un estado de conservación bastante deficiente.

Corte – 5. (LÁMINA VIII).

Enmarca, para su limpieza y documentación, una estructura de doble hilada de mampuestos (U.E.M. 48) trabados con barro, quedando el espacio interior relleno por piedras de mediano y pequeño tamaño, que conforman una alineación de 8 x 0'60 mts., orientada en sentido este-oeste, cimentada directamente sobre la roca base (U.E. 4).



LÁM. VIII: Corte 5. Planta Final.

Dicha estructura se presentaba parcialmente colmatada por la U.E. 3, cuyo contenido arqueológico no a aportado tampoco en este caso novedad alguna.

Su estado de conservación puede ser calificado como muy precario, manteniendo como máximo hasta la segunda alzada en algunos tramos de su mitad occidental y una única hilada de mampuestos en el resto de su trazado.



LÁM. IX: Corte 6. Planta Final.

Corte – 6. (LÁMINA IX).

Se plantea en la parte baja del espolón donde se ubica el yacimiento, con la finalidad de documentar una serie de estructuras documentadas durante los trabajos de prospección. Sus dimensiones son de 4 x 4 mts. orientados a partir de un eje norte-sur.

La excavación puso al descubierto tres muros que parecen corresponder a la misma unidad estructural, dispuesto de manera que delimitan un espacio cuadrangular orientado en sentido norte-sur.

Sus características son las siguientes:

- U.E.M 38. Hace referencia a un muro de doble hilada de mampuestos de mediano y gran tamaño, trabados con barro y su interior relleno de ripios. Sus dimensiones son de 3'90 x 0'56 mts. y su orientación norte-sur, es decir, describe un trazado sensiblemente paralelo al del perfil oeste.

Se apoya tanto en la U.E. 4 como en la número 6.

Su estado de conservación es muy deficiente, siendo apenas reconocible salvo en puntos concretos.

- U.E.M. 39. Su fábrica se diferencia de la anterior sobre todo en el tamaño de los mampuestos, mucho mayores; si bien, la técnica constructiva es idéntica.

Se orienta en sentido este-oeste, siendo sus dimensiones de 2'40 x 0'56 mts.

Se construye sobre la U.E. 6.

Por lo que a su estado de conservación se refiere, cabe mencionar que la mayor parte de los mampuestos están desplazados, conservando su posición original en un único punto.

- U.E.M. 40. Presenta la misma fábrica en doble hilada de mampuestos mal careados, trabados con barro con el espacio entre hileras relleno de ripios.

Se orienta en sentido norte-sur desarrollando un trazado paralelo al perfil este, sus dimensiones son.

Se apoya en las U.E. 4 y 6.

El espacio que delimitan los muros estaba colmatado por la U.E. 3, excepto allí donde la caliza de la roca base presenta oquedades, rellenas por la U.E. 6. Por lo que al material arqueológico se refiere, se mantiene la tónica observada en los cortes anteriores.

El estado de conservación de las distintas unidades estratigráficas documentadas en este corte, puede ser considerado de muy deficiente.

Corte – 7. (LÁMINA X).

Enmarca una estructura de grandes dimensiones (9 x 1'80 mts.) localizada en el extremo más meridional del espolón amesetado en el que se ubica el yacimiento, con el objetivo de llevar a cabo una limpieza y documentación de la misma.

Sus dimensiones son de 7'70 x 2'30 mts. con una prolongación en forma de "L" en su ángulo noroccidental de 1'10 x 1'60 mts.

Los exteriores de dicha estructura (U.E.M. 45) quedan delimitados por alzadas de doble hilada de mampuestos que se cimientan



LÁM. X: Corte 7. Planta Final.

directamente sobre la roca base, trabados con barro, estando el interior relleno de piedras de diverso tamaño.

Su estado de conservación es muy precario, por lo que su posible finalidad se nos escapa, parece factible pensar en alguna estructura de tipo defensivo exenta, si nos atenemos a sus dimensiones, ubicación, etc.,...

CONCLUSIONES PRELIMINARES

Desde un punto de vista arqueológico, el primer aspecto a destacar es el deficiente estado de conservación de las estructuras documentadas. Ello parece ser fruto de la conjunción de dos circunstancias.

Por un lado, la escasa consistencia de las estructuras: muros de una anchura media que oscila entre los 0'50 y 0'60 mts. ligante constituido exclusivamente por barro local de escasa capacidad para la trabazón de los mampuestos, etc.

Por otro, unos procesos erosivos muy fuertes que ha lavado la roca base en las cotas superiores, arrasando por completo gran parte de las estructuras murarias existentes y vaciando el interior de las distintas unidades estructurales en las que se ha actuado, con la excepción de la pequeña estructura dispuesta en el ángulo sureste del patio documentado en el CORTE-1, antes descrita; circunstancia ésta que nos ha impedido conocer de manera precisa su trazado aún en aquellos cortes en los que la extensión excavada ha sido suficiente para ello; impidiéndonos interpretar la funcionalidad de los distintos ámbitos.

Pese a ello, las características del patio cuadrangular antes mencionado, hace posible intuir la existencia de un edificio de grandes dimensiones que se ajusta a un padrón arquitectónico propio de los asentamientos rurales inserto en un urbanismo incipiente para este periodo.

Por lo que a la datación del yacimiento se refiere, el material recuperado se caracteriza por su homogeneidad: cerámicas a torno y torno lento, y formas utilitarias en las que predominan las tinajas, jarras/os, marmitas y redomas, proporcionándonos un techo cronológico que no sobrepasa el siglo XI. La presencia de este material tanto en la U.E. 6 y 35, estrato que sirve de base a algunas unidades estratigráficas murarias, como en la U.E. 3 o nivel de colmatación de las mismas, debe ser interpretado como fruto de un crecimiento urbanístico progresivo a la vez que relativamente rápido.

La información arqueológica aportada por la intervención permite aproximarnos históricamente al momento de ocupación del asentamiento en atención a las siguientes consideraciones:

La documentación arqueológica ha confirmado la presencia de un asentamiento, asignable al poblado de Bezmiliana, cuya ocupación abarcaría los siglos X y XI.

Las fuentes historiográficas avalan tal afirmación. La cita pro-

porcionada por al-Rasis en el siglo X, referente al desembarco de Ibn Abi Amir en un atracadero ubicado a oriente del pueblo de Bezmiliana, atestigua la existencia del poblado hacia estas fechas.

El abandono relativamente rápido del asentamiento, durante el siglo XI, debe relacionarse con un desplazamiento del hábitat hacia una zona más baja, cercana al área de influencia que irradia el puerto de Bezmiliana a partir del siglo XII.

Este desarrollo económico y urbanístico que experimenta el poblado es reflejado fielmente en la descripción de al-Idrisi, datada

en el siglo XII, en la cual se detallan aspectos acerca de la ubicación del poblado en un llano arenoso y la existencia de posadas, baños, mezquitas y almadrabas.

Todos estos datos parecen apuntar a que en estos momentos nos encontramos con un asentamiento de relativa importancia, cuyas principales actividades económicas se basan en el comercio y en el aprovechamiento de los recursos pesqueros.

Bibliografía:

- AL-IDRISI. Nuhza; trad. Esp. Parcial, A. Ubieto Arteta, Geografía de España. Valencia, 1.974.
- AL-RAZI, A. Anales palatinos del Califa de Córdoba Al Hakam, II. Madrid, 1.967.
- ACIEN ALMANSA, M. “Cerámica a torno lento en Bezmiliana. Cronología, tipos y difusión”. Actas I CAME (Huesca, 1.985). Vol. IV. Zaragoza. 1.986.
- ACIEN ALMANSA, M. “Hornos alfareros en época califal en el yacimiento de Bezmiliana”. Fours de potiers et “testares” medievau en Méditerranée Occidentale. Madrid, 1.990.
- ACIEN ALMANSA, M. “Málaga Musulmana (siglos VIII al XIII)”. Historia de Málaga. Diario Sur. Málaga, 1.994.
- CHAVARRÍA VARGAS, J.E. Contribución al estudio de la toponimia latino- mozárabe de la Axarquía de Málaga. Monografías N° 11. Servicio de Publicaciones de la Diputación de Málaga. Málaga, 1.997.
- LAZA PALACIOS, M. “El topónimo de Bezmiliana”. Gibraltar, 4-5. Málaga, 1.954.
- LAZA PALACIOS, M. “En busca de Mainake”. A.E.A., 28. Madrid, 1.955.
- LÓPEZ DE COCA CASTAÑER, J.E. “Bezmiliana. Un despoblado en tierras malagueñas (siglos XV-XVI)”. C.E.M. 1. Granada, 1.973.
- LÓPEZ DE COCA CASTAÑER, J.E. La tierra de Málaga a fines del siglo XV. Granada, 1.977.
- LÓPEZ DE COCA CASTAÑER, J.E. “Málaga. Del Islam al cristianismo (1.239-1.570)”. Historia de Málaga. Diario Sur. Málaga, 1.994.
- SÁNCHEZ GARCÍA, S. “Excavación de urgencia en el Rincón de la Victoria (Málaga). Solar del nuevo Ayuntamiento”. Anuario Arqueológico de Andalucía/ 1.987. T-II. Sevilla, 1.990.
- TEMBOURY ALVAREZ, J. “Vezmiliana”. Gibraltar, 4-5. Málaga, 1.954.
- YUS RAMOS, R. ET ALLI. Aproximación a la naturaleza geológica y biológica de la costa del sol oriental (Axarquía, Málaga). Ed. Elzevir. Granada, 1.991.