

ANUARIO ARQUEOLÓGICO DE ANDALUCÍA 2017

BORRADOR / DOCUMENTO PRE-PRINT

**ACTIVIDAD ARQUEOLOGICA PREVENTIVA, CONTROL DE
MOVIMIENTOS DE TIERRA, EN CALLE TROILO 1-3 (CÁDIZ)**

MARCOS A. MARTELO FERNÁNDEZ

M^a EUGENIA GARCÍA PANTOJA

Resumen: En la excavación efectuada en la finca de la calle Troilo 1-3 de Cádiz, se ha podido documentar un nivel de relleno con aportes de época moderna (siglos XVII-XVIII) lo que podría evidenciar que la zona sobre la que se localiza esta finca coincidiría con la denominada “Huerta del Hoyo” y que a su vez supondría la amortización del Anfiteatro romano de Gades.


Abstract: In the excavation carried out at the Troilo 1-3 street in Cadiz, a level of filling with contributions from the modern period (XVII-XVIII centuries) has been documented, reaching quite deep levels, which could show that the area on The one that is located this property would coincide with the denominated "Huerta del Hoyo" and that in turn would suppose the amortization of the Roman Amphitheater of Gades

UBICACIÓN

El solar objeto de estudio se encuentra en la calle Troilo nº 1 y 3, Cádiz.

La finca se encuentra situada en el barrio de Santa María, barrio con cota más alta del casco antiguo de Cádiz. Es uno de los barrios más antiguos de la ciudad, surgido en el siglo XV cuando la villa medieval comienza a desbordarse, se extiende desde las Puertas de Tierra hasta la plaza de San Juan de Dios y el barrio del Pópulo.

El edificio constituye en sí mismo una manzana del barrio. Exento y de planta trapezoidal presenta fachada a las calles Teniente Andújar, Troilo, y en dos de sus fachadas a calle Rutilio, con una longitud de fachada de unos 18 metros a cada calle.



Lám. I. Ubicación en la ciudad de Cádiz.



Lám. II. Detalle de la finca en el entorno del Barrio Santa María.

Tradicionalmente se vienen situando en las inmediaciones del solar que nos ocupa el posible emplazamiento del Anfiteatro Romano, concretamente se señala su localización en la conocida como Huerta del Hoyo, situada en los planos del siglo XVII entre las últimas casas del Barrio Santa María y las actuales Puertas de Tierra.

DESARROLLO DE LA ACTIVIDAD ARQUEOLÓGICA PREVENTIVA

En esta Actividad Arqueológica preventiva se ha realizado el control arqueológico de la excavación de la finca, distinguiendo 4 sectores para su mejor documentación, ya en el centro de la finca no se ha excavado al hallarse en él 4 aljibes. (Fig. 1: plano general)

En el Sector Norte de la finca se realizó un rebaje del terreno hasta una cota de -0,91 m. bajo el punto 0 situado en la calle Troilo, encontrándose, bajo la pavimentación actual,

los rellenos modernos (UE5) amortizados por una lechada de cal (UE4) a partir de una cota de -0,18 m. (Fig. 2).

En el Sector Oeste de la finca se documentan hasta 3 pavimentaciones, pero no se llegó a estos niveles de relleno modernos, finalizando la excavación a una cota final de sólo -0,41 m. bajo el punto 0. (Fig. 2).

En el Sector Sur de la finca también se llega a una cota de excavación de -0,41 m., pero aparecen los rellenos modernos (UE2), bajo un nivel de escombros, a partir de una cota de -0,15 m. bajo el punto 0. (Fig. 3).

En el Sector Este de la finca se excava a dos cotas distintas, en su extremo Norte, en línea con la prolongación del Lado Norte, se alcanza una cota de -1,11 m. bajo el punto 0 de la calle Troilo, mientras que en el resto de este sector el rebaje sólo llega hasta 0,41 m., documentándose igualmente el estrato de rellenos modernos a partir de una cota de -0,27 m. (Fig. 3).

CONCLUSIONES

Como ya se constató en los sondeos realizados con anterioridad (Martelo y G^a Pantoja, 2017, en prensa), en esta excavación se han documentado niveles de relleno moderno con cerámicas de los siglos XVII-XVIII (escudillas de loza blanca sevillana, platos con decoraciones azul sobre blanco y azul sobre azul, lebrillos con vedrío verde, botijas,...).

Esto nos reafirma en pensar que la zona sobre la que se localiza la finca de la calle Troilo 1-3, podría coincidir con la denominada “Huerta del Hoyo” que a su vez supondría la amortización del Anfiteatro romano de Gades. Estaríamos así ante los rellenos que se realizan en época moderna, como narran algunos autores: Agustín de Horozco dice que la “Huerta del Hoyo” se cegó en parte en 1594 para formar una plaza

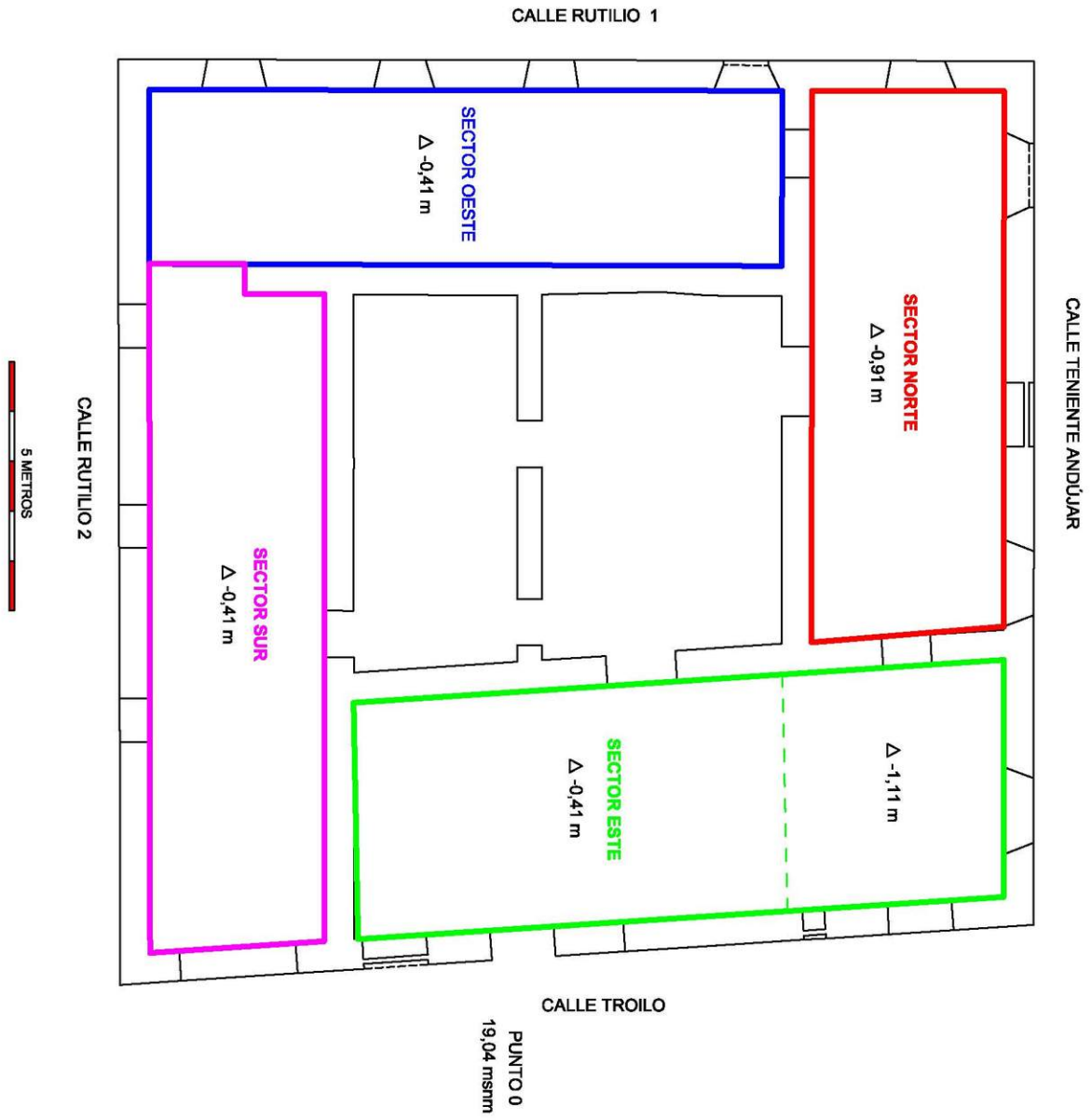
junto a la casa de alojamiento de soldados de San Roque; y en el siglo XVII, Fray Jerónimo de la Concepción en su “Cádiz Ilustrada. El emporio del orbe” cuenta que “hoy se ve totalmente cegado e igualado con el pavimento restante” (Lapeña, 1996)

Se trataría pues de rellenos previos a la construcción de la finca a mediados del siglo XVIII.

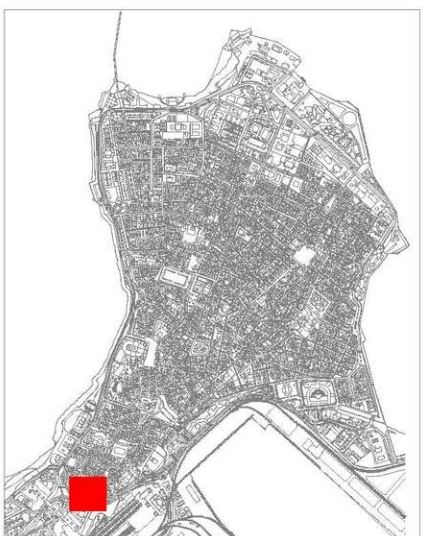
Bibliografía

- Amores Carredano, F. y Chisvert Jiménez, N. (1993): “Tipología de la cerámica común bajomedieval y moderna sevillana (SS. XV-XVIII)”, en Spal 2: 269-325.
- Lapeña Machuca, O., 1996: "El Anfiteatro gaditano en la historiografía de los siglos XVI y XVII", Anales de la Universidad de Cádiz, nº1, pp.123-135.
- Martelo M.A. y García Pantoja, M.E. (en prensa): Actividad Arqueológica Preventiva, Excavación con Sondeos en Calle Troilo 1-3 (Cádiz), ANUARIO Arqueológico de Andalucía 2017.
- Pleguezuelo, A. et alii (1999): “Cerámicas de la Edad Moderna (1450-1632)”, en Tabales, M.A. (coord.) El Real Monasterio de San Clemente. Una propuesta arqueológica.
- Smith Somarriba, Guillermo (1913): Calles y Plazas de Cádiz.

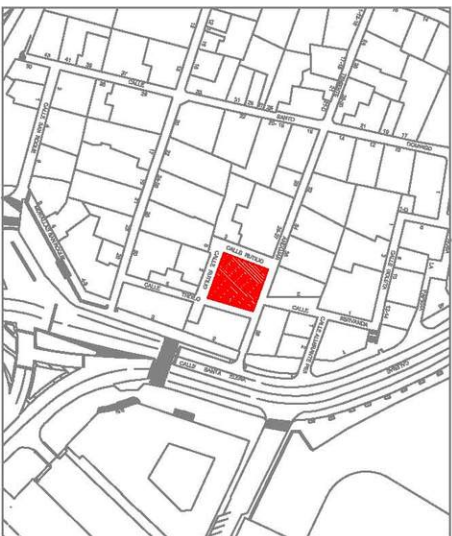
- Fig. 1. Planta.
- Fig. 2 y 3. Perfiles.




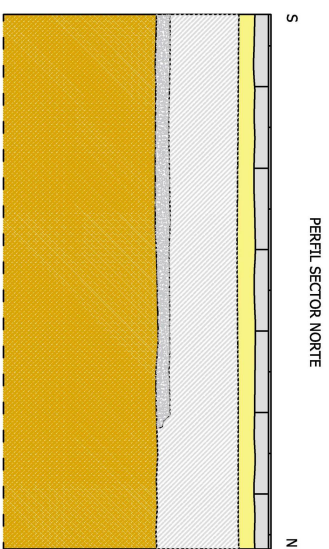
LOCALIZACIÓN DE SOLAR EN LA CIUDAD



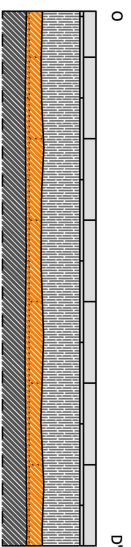

LOCALIZACIÓN DE LA FINCA



ACTIVIDAD ARQUEOLÓGICA PREVENTIVA CONTROL DE MOVIMIENTOS DE TIERRA		
CALLE TROILO Nº 1 Y 3, CÁDIZ		
ARQUEÓLOGO	MARCOS A. MARTELO FERNÁNDEZ	
EMPLAZAMIENTO	CALLE TROILO Nº 1 Y 3, CÁDIZ	
PROMOTOR	AVRA	
PLANO DE	SECTORES EXCAVACIÓN	FIGURANº 1
ESCALA: 1:100	DIBUJADO: MARCOS A. MARTELO FERNÁNDEZ	FECHA: MAYO 2017




- LEYENDA
- UE 01: PAVIMENTO CONTEMPORÁNEO.
 - UE 02: SUBBASE.
 - UE 03: RELLENO COLOR GRIS.
 - UE 04: LECHADA DE CAL.
 - UE 05: RELLENO MARRÓN OSCURO.




- LEYENDA
- UE 01: PAVIMENTO CONTEMPORÁNEO.
 - UE 02: LOSAS DE TAPIFA.
 - UE 03: SUELO LADRILLOS.
 - UE 04: ARENAS NEGRAS.



ACTIVIDAD ARQUEOLÓGICA PREVENTIVA CONTROL DE MOVIMIENTOS DE TIERRA			
CALLE TROILO Nº 1 Y 3, CLODZ			
ARQUEÓLOGO	MARCOS A. MARTELO FERNÁNDEZ		FIGURA Nº 2
EMPRESAMIENTO PROMOTOR	CALLE TROILO Nº 1 Y 3, CLODZ AURA		
PLANO DE ESCALA	1:20	FECHA	MAYO 2017

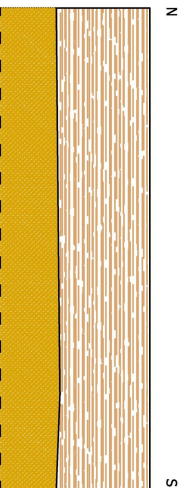
PERFIL SECTOR ESTE




- LEYENDA
- UE 01: PAVIMENTACION
 - UE 02: RELLENO MARRON OSCURO.




PERFIL SECTOR SUR



- LEYENDA
- UE 01: ESCOMBROS.
 - UE 02: RELLENO MARRON OSCURO.



ACTIVIDAD ARQUEOLÓGICA PREVENTIVA CONTROL DE MOVIMIENTOS DE TIERRA			
CALE TROILLO Nº 1 Y 3, Cádiz			
ARQUEÓLOGO	MARCOS A MARTELO FERNÁNDEZ		FOLIO Nº 3
EMPADAMIENTO	CALE TROILLO Nº 1 Y 3, Cádiz		
PROMOTOR	AVRA		
PLANO DE	PERFILES SECTORES ESTE Y SUR		
ESCALA: 1:20	DISEÑO: MARCOS A MARTELO FERNÁNDEZ	FECHA:	MAYO 2017