

III
ACTIVIDADES
DE URGENCIA

ANUARIO ARQUEOLÓGICO
DE ANDALUCÍA / 1991

ANUARIO ARQUEOLOGICO DE ANDALUCIA, 1991. I.

Actividades de Urgencia.

© *de la presente edición*: CONSEJERIA DE CULTURA DE LA JUNTA DE ANDALUCIA
Dirección General de Bienes Culturales.

Abreviatura: AAA '91.I

ANUARIO ARQUEOLOGICO DE ANDALUCIA 1991

Anuario Arqueológico de Andalucía 1991. - [Cádiz] : Junta de Andalucía, Consejería de Cultura, Dirección General de Bienes Culturales, D.L. 1993.

3 v. : il. ; 30 cm.

Bibliografía.

D.L. CA-500-1993

I S B N 84-87826-60-1 (O.C.)

I: Memoria de Gestión. - 64 p. - ISBN 84-87826-61-X.

II: Excavaciones Sistemáticas. - 373 p. - ISBN 84-87826-62-8.

III: Excavaciones de Urgencia. - 560 p. - ISBN 84-87826-63-6.

1. Excavaciones arqueológicas-Andalucía-1991 2. Andalucía-Restos arqueológicos I.

Andalucía. Consejería de Cultura, ed.

903/904(460.35) "1991"

Imprime: INGRASA Artes Gráficas

Pol. Ind. El Trocadero. C/ Francia

11510 PUERTO REAL (Cádiz)

Depósito Legal: CA-500/93

I.S.B.N.: Obra completa 84-87826-60-1

I.S.B.N.: Tomo III. 84-87826-63-6.

INFORME SOBRE LAS EXCAVACIONES DE URGENCIA REALIZADAS EN EL SOLAR N.º 5 DE LA CALLE JUAN RAMON JIMENEZ, EN CADIZ

MIGUEL ANGEL SAENZ GOMEZ

Las excavaciones de urgencia realizadas en el solar n.º 5 de la calle Juan Ramón Jiménez se encuadran dentro de las actividades realizadas por la Delegación Provincial de Cultura y Medio Ambiente de la Junta de Andalucía en Cádiz durante el año 1990, actividades tendentes al control arqueológico sobre las remociones de terreno y nuevas edificaciones en todo el casco urbano de Cádiz.

El solar se encuentra situado en una zona de amplio interés arqueológicos, y en la cual se han efectuado anteriormente varias intervenciones de carácter preventivo, que permiten conocer con bastante aproximación los diversos momentos ocupacionales del conjunto. Entre estas intervenciones merecen destacar las realizadas en el año 1982 por don Ramón Corzo Sánchez, director del Museo de Cádiz en un solar de la calle Santa Cruz de Tenerife esquina a Avenida de Andalucía¹, el control arqueológico de los movimientos de tierra llevados a cabo durante la construcción del alcantarillado de la zona en 1985 y 1987², diversas excavaciones en solares de la calle Tolosa Latour³, General Ricardos⁴ y plaza de San Severiano⁵.

Todas estas excavaciones habían puesto al descubierto un importante sector de la necrópolis gaditana, con una cronología bastante amplia ya que existía enterramientos de época púnica –caso de los solares de Tolosa Latour– hasta época tardorromana –Santa Cruz de Tenerife y San Severiano–, lo que indicaba el gran uso que había tenido toda la zona como lugar de enterramiento.

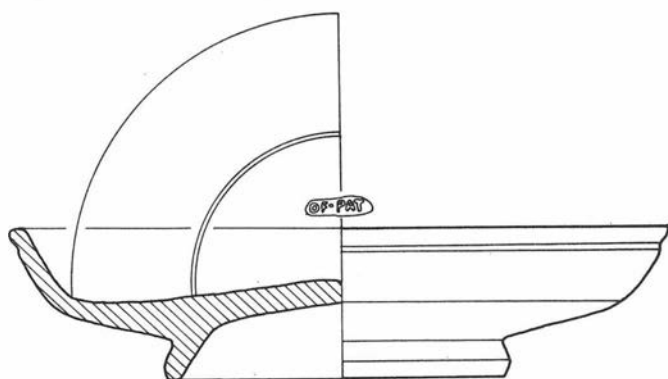


fig. 1

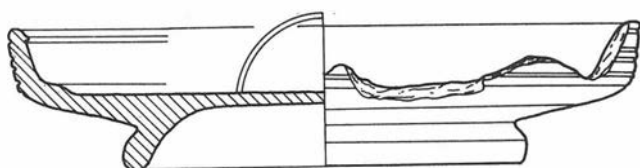


fig. 2

LAMINA 1.

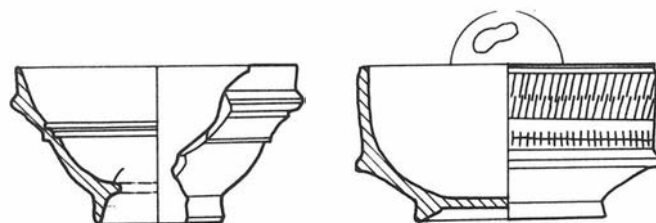


fig.3

fig.4

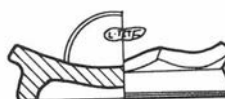


fig.5

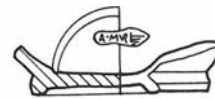


fig.6



fig.7



fig.8



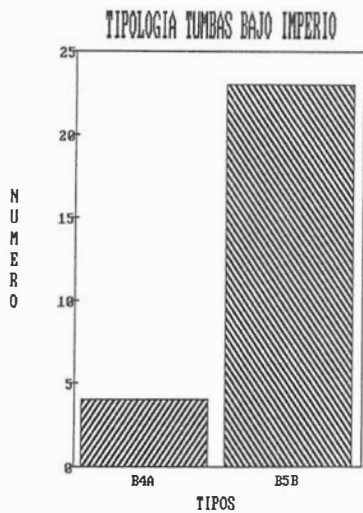
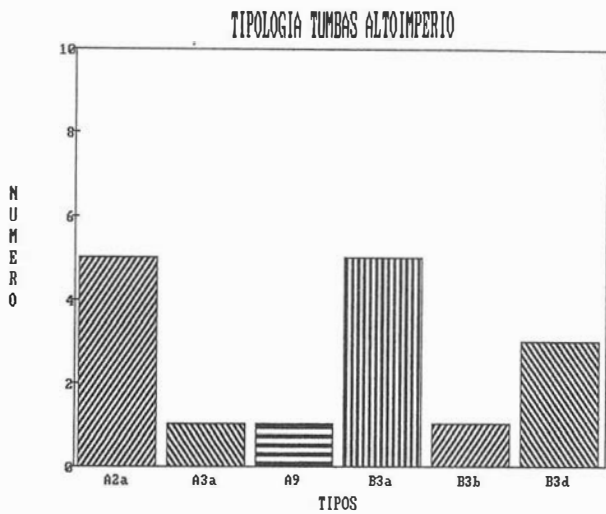
fig.9

LAMINA 2.

Conociendo estas premisas se inició la excavación del solar por medios manuales, tras rebajar la capa de cimentación y relleno de la anterior edificación. Se estableció una red de cuadros de 5 x 5 metros sin testigos intermedios, ya que al tratarse de una zona de necrópolis la existencia de testigos dificulta enormemente la excavación de los enterramientos, y consideramos más útil mantener cada tumba como unidad para su excavación, evitando de esta forma los problemas que se plantean al incluirse cualquiera de ellas en el interior de alguno de los testigos.

PROCESO DE EXCAVACION

La primera fase de trabajo la ocupó la excavación del sector Norte del solar⁶. En ella procedimos a rebajar el terreno utilizando niveles artificiales de 0,25 mts. hasta llegar a la roca base. Esto nos permitió realizar un primer estudio estratigráfico del solar⁷ y comprobar la situación de los diferentes momentos de uso de la zona. En este estudio podemos desta-



LAMINA 3.

car la aparición de una necrópolis tardorromana de tumbas de inhumación que se había situado sobre otra anterior con tumbas correspondientes al cambio de era. Este hecho ha incidido en un fuerte expolio de las tumbas altoimperiales que ha provocado la desaparición de la mayoría de ellas, apareciendo los materiales de construcción reutilizados en algunas estructuras posteriores, así como numerosos restos de inscripciones funerarias esparcidas por el yacimiento.

Los trabajos de la segunda fase se centraron en la excavación de los restos edilicios correspondientes a una edificación fechada en el primer cuarto del siglo I d. de C. y correspondiente a un hábitat de marcado carácter industrial⁶. La excavación se realizó en esta zona por unidades de habitación, obviando los cuadros en las que estaban incluidas para las labores de clasificación de materiales.

El estudio de los materiales aportados indica que el abandono de la vivienda se produjo en torno a la primera mitad del siglo II d. de C., tras lo cual se produjo su derrumbe. Posteriormente se reutiliza la zona como necrópolis, por lo cual aparecen numerosas tumbas insertas en las habitaciones,

aprovechando el muro exterior Este como cabecera, e incluso perforándolo para construir la tumba en su interior. Esta necrópolis es de época Tardorromana, utilizada hacia finales del siglo III y el siglo IV d. de C., apareciendo también numerosos materiales reutilizados de la necrópolis Altoimperial.

Para el estudio de materiales procedentes de esta excavación la hemos dividido en tres grandes apartados⁹:

- * Necrópolis Alto Imperial.
- * Necrópolis Tardorromana.
- * Estructuras de hábitat.

NECROPOLIS ALTO IMPERIAL


La componen un total de 16 tumbas, de las cuales nueve se corresponden con el rito de inhumación y seis al de incineración. También englobamos en este apartado los restos de un columbario encontrado en el solar.

La tipología de las tumbas de esta época es la siguiente:

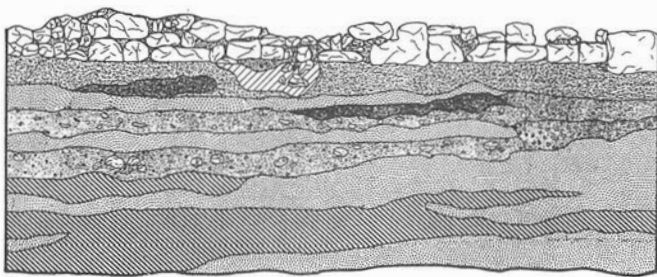
- *Tumba 5-Tipo B3a
- *Tumba 9-Tipo A2a
- *Tumba 11-Tipo A2a
- *Tumba 13-Tipo B3d
- *Tumba 15-Tipo B3a
- *Tumba 17-Tipo B3d
- *Tumba 19-Tipo B3a
- *Tumba 20-Tipo A2a
- *Tumba 21-Tipo B3d



LAMINA 4.



CORTE ESTRATIGRAFICO I



CORTE ESTRATIGRAFICO II



LAMINA 5.

- *Tumba 23-Tipo B3b *Tumba 24-Tipo A2a *Tumba 25-Tipo B3a
- *Tumba 27-Tipo A2a *Tumba 33-Tipo A9 *Tumba 43-Tipo B3a
- *Tumba 44-Tipo A3a

En el sector de necrópolis altoimperial excavado se han encontrado numerosos restos numismáticos correspondientes sobre todo el gobierno de Claudio así como material cerámico de diversa índole, donde destacan los elevados porcentajes de sigillatas de tipos variados¹⁰, y fragmentos numerosos de cerámicas comunes (Láminas I y II).

En cuanto al ajuar de las tumbas, aparecen algunos ejemplares de lucernas (Lám. IV), correspondientes cronológicamente con el cambio de era. También hay que destacar el hallazgo en una tumba de incineración (Tumba 11) de una terracota representando a un guerrero semidesnudo junto con dos cuencos y dos jarras de probable uso ritual.

Tanto la tipología de tumbas como el estudio cerámico nos reitera en una fecha situada entre los finales del siglo I a. de C. y la primera mitad del siglo I d. de C.

NECROPOLIS BAJO IMPERIAL

Se compone de un total de 27 tumbas, predominando los enterramientos de inhumación en cista de sillares (Lám. III). La mayoría de estas tumbas están construidas con materiales reutilizados de la necrópolis anterior. Incluso se han encontrado sillares con lápidas funerarias insertados como laterales de algunas de estas tumbas, lo cual demuestra su uso anterior.

Las tumbas correspondientes a esta segunda fase de ocupación de la necrópolis pertenecen a la siguiente tipología¹¹:

- *Tumba 1-Tipo B4a *Tumba 2-Tipo B5b *Tumba 4-Tipo B5b
- *Tumba 6-Tipo B4a *Tumba 7-Tipo B5b *Tumba 8-Tipo B4a
- *Tumba 10-Tipo B5b *Tumba 12-Tipo B5b *Tumba 14-Tipo B5b
- *Tumba 16-Tipo B5b *Tumba 18-Tipo B5b *Tumba 22-Tipo B5b
- *Tumba 26-Tipo B5b *Tumba 28-Tipo B5b *Tumba 29-Tipo B5b
- *Tumba 30-Tipo B5b *Tumba 31-Tipo B5b *Tumba 32-Tipo B5b
- *Tumba 34-Tipo B5b *Tumba 35-Tipo B5b *Tumba 36-Tipo B5b
- *Tumba 37-Tipo B5b *Tumba 38-Tipo B5b *Tumba 39-Tipo B5b
- *Tumba 40-Tipo B5b *Tumba 41-Tipo B5b *Tumba 42-Tipo B4a

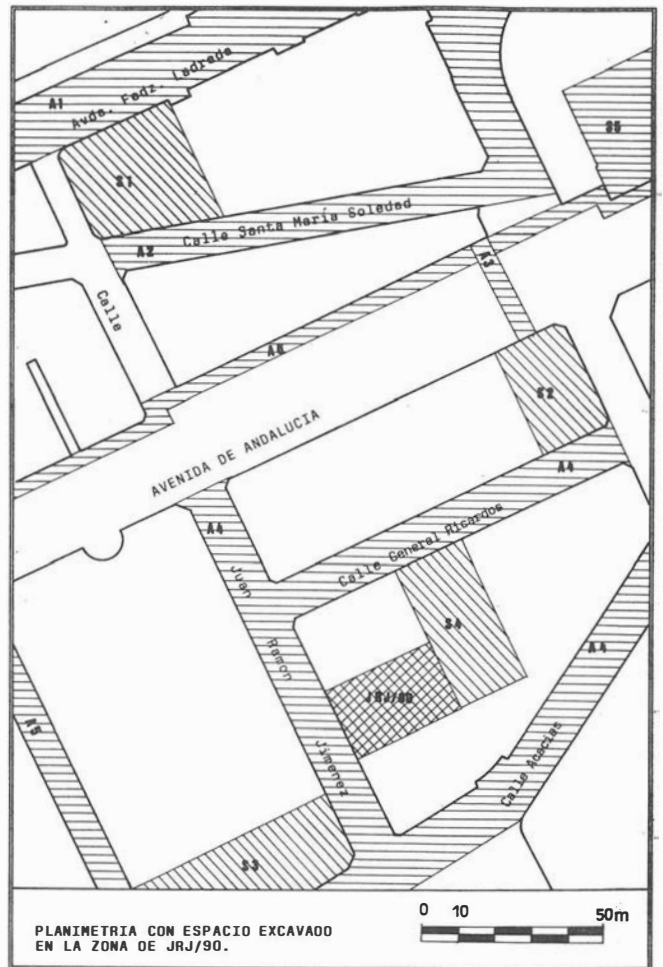
Este sector de la necrópolis tardorromana carece por completo de ajuar, apareciendo los cadáveres envueltos en un sudario relleno de cal, cuyos restos aún permanecen en el interior de las tumbas. Este detalle es continuo en toda la necrópolis de la misma época que se ha excavado hasta la actualidad en Cádiz. Queda por determinar si este hecho de la envoltura con cal es debido a alguna epidemia que afectó a la ciudad hacia finales del siglo III o principios del IV d. de C. o bien es un cambio en los usos de enterramientos que se utilizó en esa época¹².

No han aparecido apenas restos cerámicos en este sector, aunque si se han encontrado fragmentos de cerámica común muy revueltos, lo que dificulta su datación.

El conjunto se corresponde cronológicamente con el final del siglo III y el siglo IV d. de C., tal como parecen indicar tanto la tipología de tumbas como los materiales aparecidos en su contexto.

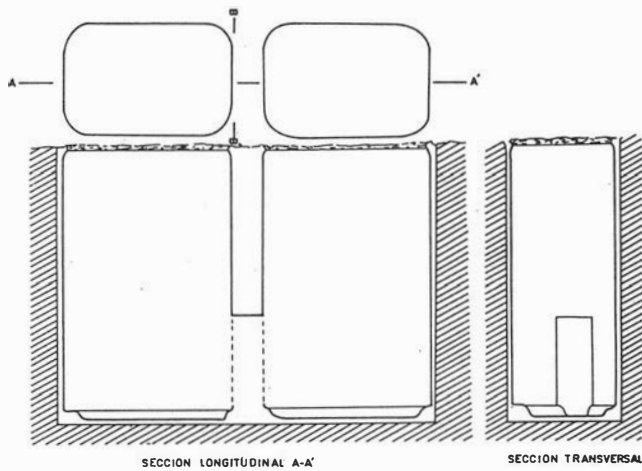
ESTRUCTURAS DE HABITAT

El último apartado de la excavación corresponde a los restos edilicios aparecidos en el solar. Se trata de un conjunto de





Decoración de losetas el patio



Planimetría de las cisternas para recogida de aguas.

habitaciones estructurado junto a un espacio abierto que parece corresponderse con un patio posterior. Dicho patio se encuentra pavimentado con un suelo de losas decoradas con restos de cerámica y piedras –“opus barbaricum”– formando figuras geométricas (ver Lám. V). Posiblemente esta decoración se puede corresponder con un pequeño espacio dedicado a fuente que se situase en el centro del patio. A ambos lados de este espacio se situaban unos canales construidos con “opus signinum” y destinados a la conducción de aguas hacia dos cisternas situadas en el sector NE de dicho patio¹³. El resto de las conducciones se dirigen hacia la zona W del yacimiento, lo que parece indicar la existencia de otros espacios destinados a la recogida de aguas pluviales que desembarcarían en ambas cisternas. Estas estaban cubiertas por una estructura cupular, ahora destruida al incluirse en esta zona del patio y en época posterior dos tumbas de sillares.

El resto de la edificación excavada consiste en una serie de estancias cuadrangulares situadas en los lados S y W de este patio. Son construcciones realizadas con piedras irregulares unidas por mortero pobre, de reducidas dimensiones, lo que parece indicar el hecho de que se trata de una vivienda de uso industrial. Esto queda abonado por el descubrimiento de numerosos restos de materiales relacionados con la pesca –agujas de coser redes, anzuelos, pesos de cerámica y piedra, etc.– así como restos óseos procedentes de túnidos y demás especies destinadas a la producción del “garum”. Algunas de estas estancias –esquinas SE y SW– poseen un suelo de “opus signinum” de baja calidad, mientras que en el resto el suelo estaba realizado con arcillas rojizas apisonadas.

Todo el conjunto parece estar construido hacia finales del siglo I a. de C., aunque se pueden distinguir algunas reparaciones en los muros e incluso alguna división posterior de estancias. Las cerámicas encontradas bajo los pavimentos y en las cimentaciones de los muros se corresponden con esta cronología. Lo mismo podemos decir de los restos numismáticos encontrados, ahora en proceso de estudio y catalogación.

CONCLUSIONES

En resumen se ha excavado un conjunto funerario bastante amplio situado junto a una zona de viviendas de corto uso temporal –no más de ciento cincuenta años–. El resultado de unos estudios más detallados de todo ello nos permitirá elaborar un principio de acercamiento a la época tardorromana, aún poco estudiada en nuestra ciudad, y que por las dimen-

siones de su necrópolis y los restos hallados parece tener más importancia de la que actualmente ocupa en la historia romana de Gades.

PLANIMETRIA CON ESPACIO EXCAVADO EN LA ZONA DE JRJ/90

- A1. Alcantarillado de Avda. Fdez. Ladreda.
- A2. Alcantarillado de la calle Santa María Soledad.
- A3. Alcantarillado Santa María Soledad-Santa Cruz de Tenerife.
- A4. Alcantarillado zona de Bahía Blanca.
- A5. Alcantarillado en travesía calle Brunete.
- S1. Solar de Telefónica.
- S2. Solar Santa Cruz de Tenerife / Avda. de Andalucía.
- S3. Solar “Chalet de Varela”.
- S4. Solar General Ricardos (Columbarios).
- S5. Solar Avda. Andalucía 8-10.
- JRJ/90. Solar de Juan Ramón Jiménez/90.





LÁMINA 1. Tumbas de inhumación en fosa simple con cubierta de Tégulas.



LAMINA 2. Tumbas de inhumación con laterales y cubiertas de sillares.



LAMINA 3. Vista general de la zona de habitat

Notas

¹ Esta Excavación puso al descubierto un sector de la necrópolis romana de Cádiz, con una cronología que abarcaba desde el siglo I a. de C. hasta el IV-V d. C. La inexistencia de una publicación con el estudio de los trabajos realizados impide un mayor conocimiento de los materiales encontrados.

² PERDIGONES, L y Otros. "Excavaciones de urgencia en el alcantarillado de Extramuros de Cádiz en 1985". AAA'85.III. SEVILLA, 1987.

PERDIGONES MORENO, L. y MUÑOZ VICENTE, A. "Excavaciones arqueológicas de urgencia en las obras del alcantarillado de Tolosa Latour", General Ricardos⁴ y plaza de San Severiano⁵.

³ PERDIGONES MOERNO, L. y BALIÑAS DIAZ, R. "Excavación de urgencia en un solar de la calle Tolosa Latour". AAA'85.III. SEVILLA 1987.

PERDIGONES MORENO, L. y MUÑOZ VICENTE, A. "Excavaciones arqueológicas de urgencia en un solar de la calle Tolosa Latour. Extramuros de Cádiz". AAA'87. SEVILLA, 1990.

⁴ PERDIGONES MOERNO, L., GORDILLO ACOSTA, A. y BLANCO JIMENEZ, F. J. "Excavaciones en el solar de la calle General Ricardos nº 5-7". AAA'86. III. SEVILLA 1987.

⁵ PERDIGONES MORENO, L y otros. "Excavaciones de urgencia en un solar de la plaza de San Severiano esquina c/ Juan Ramón Jiménez. (Chalet Varela). (Cádiz)". AAA'86.III. SEVILLA, 1987.

⁶ Zona comprendida por los cuadros A-1, A-2, A-3, B-1, B-2 y B-3.

⁷ Figura nº V.

⁸ La aparición de numerosos restos de anzuelos, agujas de coser redes y huesos de atún parecen indicar su correspondencia con una vivienda dedicada a la pesca y manufacturación de la salazón del pescado.

⁹ Para la tipología de tumbas hemos utilizado la realizada por D. Angel Muñoz Vicente, citada en la nota 2.

¹⁰ Aparece sobre todo sigillata hispánica, aunque también son de destacar los fragmentos de sudgállica, africana, itálica y aretina, así como imitaciones locales.

¹¹ Utilizamos la misma clasificación de D. Angel Muñoz Vicente.

¹² En la tumba nº 2 el cadáver, en posición decúbito supino y envuelto en un sudario relleno de cal, presentaba una punta de flecha entre sus costillas, que con casi toda seguridad fue la causa de su muerte. Esto parece indicar que no sólo se envolvía en cal para evitar la infección en caso de epidemia.

¹³ La planificación de dichas cisternas se pueden observar en la Lám. VI.