

III
ACTIVIDADES
DE URGENCIA

ANUARIO ARQUEOLÓGICO
DE ANDALUCÍA / 1991

ANUARIO ARQUEOLOGICO DE ANDALUCIA, 1991. I.

Actividades de Urgencia.

© *de la presente edición:* CONSEJERIA DE CULTURA DE LA JUNTA DE ANDALUCIA
Dirección General de Bienes Culturales.

Abreviatura: AAA '91.I

ANUARIO ARQUEOLOGICO DE ANDALUCIA 1991

Anuario Arqueológico de Andalucía 1991. - [Cádiz] : Junta de Andalucía, Consejería de Cultura, Dirección General de Bienes Culturales, D.L. 1993.

3 v. : il. ; 30 cm.

Bibliografía.

D.L. CA-500-1993

I S B N 84-87826-60-1 (O.C.)

I: Memoria de Gestión. - 64 p. - ISBN 84-87826-61-X.

II: Excavaciones Sistemáticas. - 373 p. - ISBN 84-87826-62-8.

III: Excavaciones de Urgencia. - 560 p. - ISBN 84-87826-63-6.

1. Excavaciones arqueológicas-Andalucía-1991 2. Andalucía-Restos arqueológicos I.

Andalucía. Consejería de Cultura, ed.

903/904(460.35) "1991"

Imprime: INGRASA Artes Gráficas

Pol. Ind. El Trocadero. C/ Francia

11510 PUERTO REAL (Cádiz)

Depósito Legal: CA-500/93

I.S.B.N.: Obra completa 84-87826-60-1

I.S.B.N.: Tomo III. 84-87826-63-6.

INTERVENCION ARQUEOLOGICA DE EMERGENCIA. EL ALMENDRAL (EL BOSQUE)

F. JAVIER ALARCON CASTELLANO
LUIS AGUILERA RODRIGUEZ

1. ENTERRAMIENTOS EN CUEVAS ARTIFICIALES

Yacimiento cercano al río Tavizna (Lám. 1), donde las obras para el nuevo trazado de la carretera El Bosque-Ubrique (CA-524) pusieron al descubierto 15 cuevas artificiales (Lám. 2), situadas en una pequeña ladera que quedaron visibles al hacer un talud.

Las cámaras excavadas en la marga caliza, en forma de media naranja, con una entrada lateral, selladas en muchos casos por grandes lajas de travertino (Lám. 3 y 4). La mayoría de ellas, revueltas por procesos de bioturbación animal y vegetal, presentaban intrusionas de materiales modernos y un relleno de tierra vegetal.

Tan solo en un caso y debido a la inexistencia de raíces, madrigueras y al encontrarse perfectamente sellada, se pudo documentar la existencia de un enterramiento, el individuo situado decubito lateral derecho, con las piernas flexionadas y recostado sobre una cama construida por lajas de piedras, un cuenco de cerámica de forma mehiesférica componía su ajuar situado sobre el costado del individuo.

En otras cuatro de las estructuras excavadas aparecieron cuencos de cerámica a mano con las mismas características como el aparecido junto al enterramiento (Lám. 5), por lo que suponemos un uso similar para las quince estructuras detectadas, que se extienden en un área de 1.100 metros cuadrados, aunque la extensión de la necrópolis en cuevas artificiales es mucho mayor.

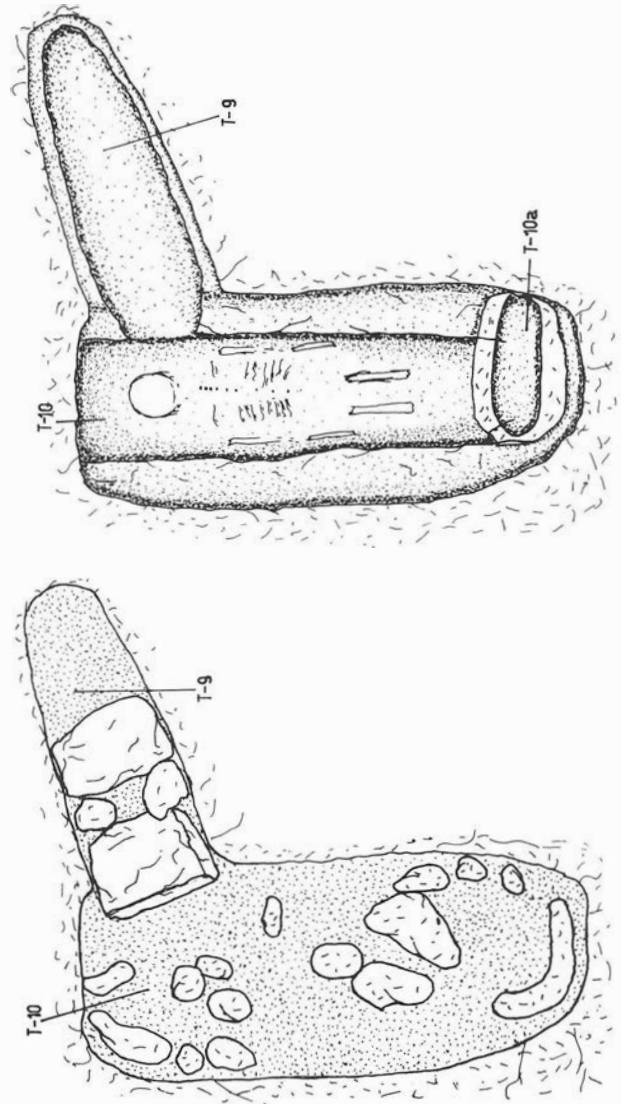
Por los materiales extraídos a falta de una revisión más detallada, pueden situarse cronológicamente en el Bronce Medio.

2. NECROPOLIS HISPANO-VISIGODA

En una isleta comprendida entre el nuevo trazado de la carretera y el antiguo, quedaron una serie de estructuras detectables como en el caso anterior por sus huellas en el talud. Para la excavación de las distintas estructuras fue necesario el desbroce del manto vegetal en los distintos puntos que dentro de la isleta pretendíamos excavar, compuesto de lentisco y acebuche, bajo el que existía una pequeña capa de tierra vegetal no uniforme de unos 0'20 m. de potencia media, tras esta se encontraba el firme en el que hallaban excavadas las estructuras (Lám. 6).

Se excavaron un total de dieciseis tumbas de inhumación entre las que podemos distinguir dos tipos:

- I. Grupo de enterramientos realizados en una fosa simple sobre la que se coloca una cubierta de piedras calizas de tamaño variable, con orientación NW-SE.
- II. Grupo de enterramientos realizados en doble fosa, la interior de menor tamaño, en forma de bañera que recoge los restos del individuo, inserta en otra fosa rectangular con los bordes redondeados. La fosa interior presenta por ello un reborde que sirve de apoyo a las



LAMINA 6.

cubiertas, constituidas por grandes sillares de roca o por grandes lajas de piedra caliza. Sobre esta se sitúa un relleno de piedras de pequeño y mediano tamaño que colmata la fosa rectangular, aunque este relleno sólo se conserva en alguna de las tumbas. En este tipo de enterramientos se detecta una doble orientación SW-NE o NW-SE.

Los restos óseos aparecidos son escasos, debido a la acción destructora de las raíces y a la formación de una dura capa de cal que los cubría, formada por las filtraciones de agua y la

disolución de los elementos calizos. No obstante se ha podido documentar la existencia de más de un enterramiento en alguna de las tumbas.

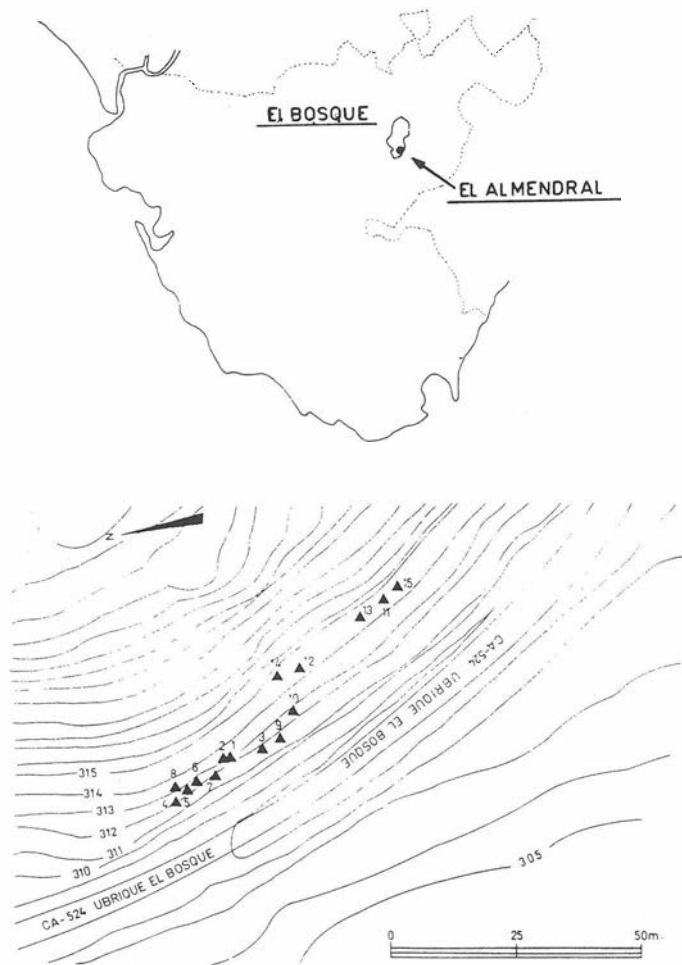
Ninguna de ellas presentaba ajuar, apareciendo tan sólo en una de ellas una pulsera realizada con una fina lámina de cobre como elemento de adorno personal.

Ante la ausencia de materiales que permitan fechar con exactitud estas tumbas no podemos sino recurrir a paralelos tipológicos. Quizás el más cercano situado en Mesas de Algar (Medina Sidonia), donde se han excavado tumbas con una tipología y con un ritual similar, fechándose entre los siglos VI-VII d.C. pudiendo no obstante ser de una cronología anterior.

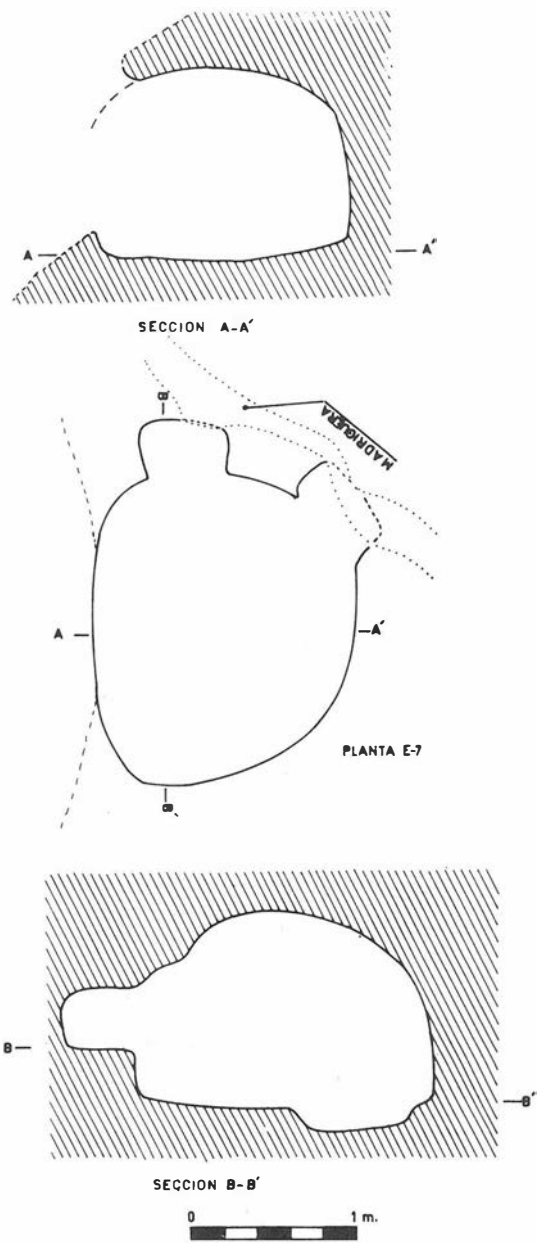


LAMINA I.

CORTES DE LA FRONTERA 22 KM



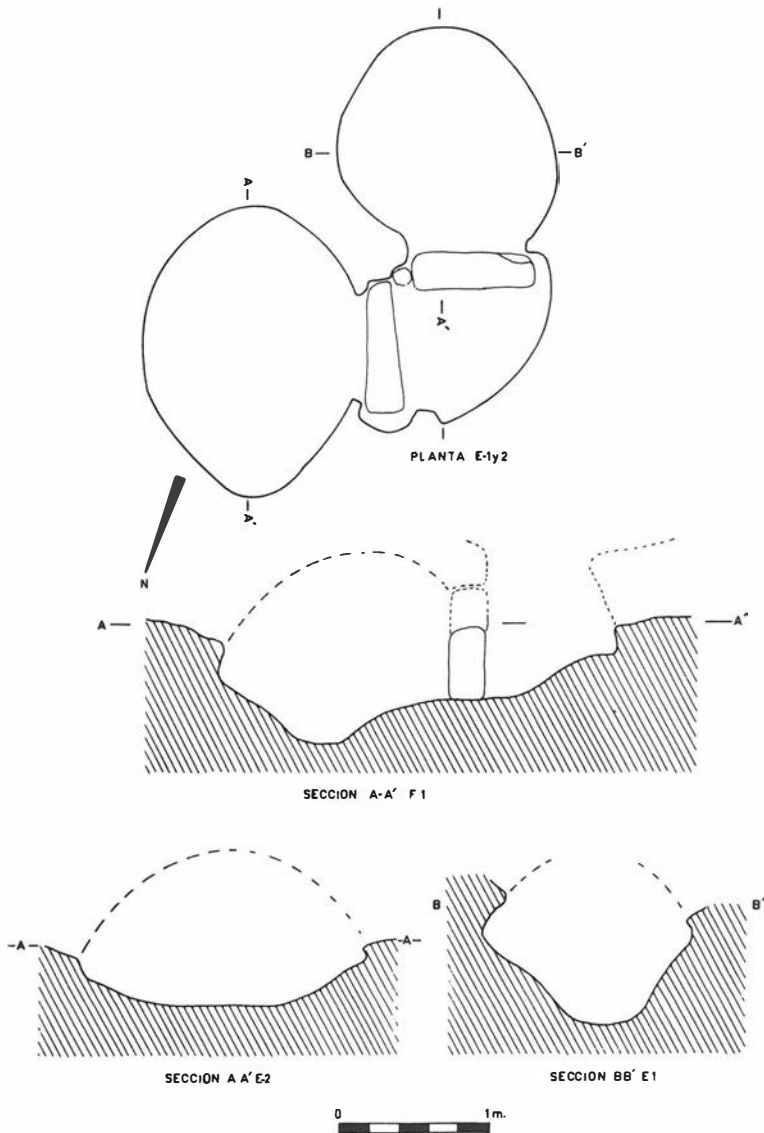
LAMINA 2.



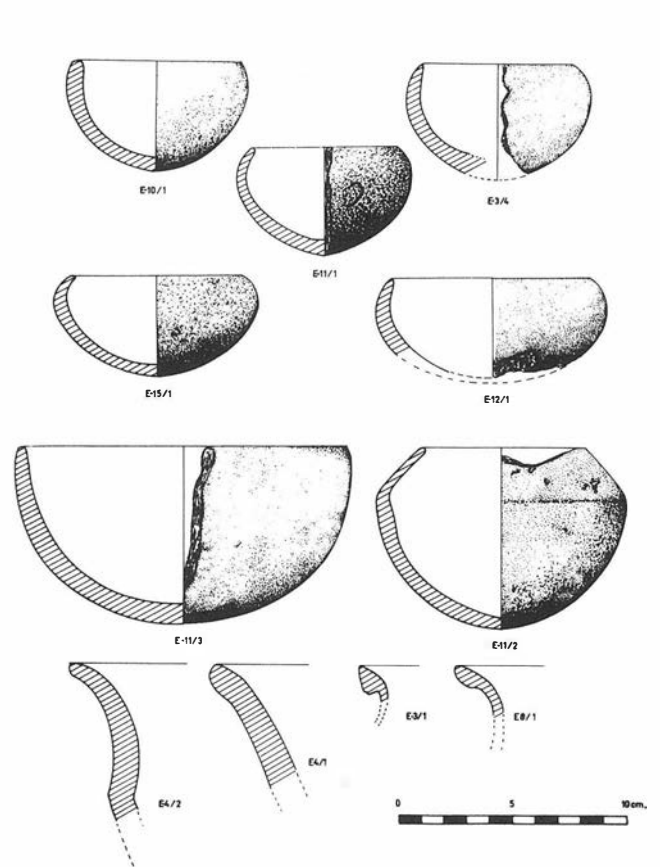
LAMINA 3.

BIBLIOGRAFIA

- POSAC, C.: "Los Algarbes (Tarifa), una Necrópolis de la Edad del Bronce". Not. Arq. Hisp. Prehistoria 4. Madrid 1975.
 ESCACENA, J.L.: DE FRUTOS Gregorio, "Estratigrafía de la Edad de Bronce en el Monte Berruenco (Medina Sidonia, Cádiz)". Not. Arq. Hisp. Número 25. Madrid 1985.
 PERDIGONES, L., GUERRERO MISA, L.J.: "Excavaciones de urgencia en el Peñón Gordo (Benaocaz, Cádiz). 1985". A.A.A. 1985.
 ALARCON, F. et alii: "La Necrópolis hispano-visigoda de Mesas de Algar. (Medina Sidonia, Cádiz)". A.A.A. 1986.
 COLLANTE, C., MENDEZ, E., SIBON, F.: "La Necrópolis hispano-visigoda de Mesas de Algar. (Medina Sidonia, Cádiz). I Tipología de las tumbas". Congreso Internacional El Estrecho de Gibraltar. Ceuta 1987.



LAMINA 4.



LAMINA 5.