

III
ACTIVIDADES
DE URGENCIA

ANUARIO ARQUEOLÓGICO
DE ANDALUCÍA / 1991

ANUARIO ARQUEOLOGICO DE ANDALUCIA, 1991. I.

Actividades de Urgencia.

© *de la presente edición*: CONSEJERIA DE CULTURA DE LA JUNTA DE ANDALUCIA
Dirección General de Bienes Culturales.

Abreviatura: AAA '91.I

ANUARIO ARQUEOLOGICO DE ANDALUCIA 1991

Anuario Arqueológico de Andalucía 1991. - [Cádiz] : Junta de Andalucía, Consejería de Cultura, Dirección General de Bienes Culturales, D.L. 1993.

3 v. : il. ; 30 cm.

Bibliografía.

D.L. CA-500-1993

I S B N 84-87826-60-1 (O.C.)

I: Memoria de Gestión. - 64 p. - ISBN 84-87826-61-X.

II: Excavaciones Sistemáticas. - 373 p. - ISBN 84-87826-62-8.

III: Excavaciones de Urgencia. - 560 p. - ISBN 84-87826-63-6.

1. Excavaciones arqueológicas-Andalucía-1991 2. Andalucía-Restos arqueológicos I.

Andalucía. Consejería de Cultura, ed.

903/904(460.35) "1991"

Imprime: INGRASA Artes Gráficas

Pol. Ind. El Trocadero. C/ Francia

11510 PUERTO REAL (Cádiz)

Depósito Legal: CA-500/93

I.S.B.N.: Obra completa 84-87826-60-1

I.S.B.N.: Tomo III. 84-87826-63-6.

EXCAVACION ARQUEOLOGICA DE URGENCIA EN EL SOLAR SITO EN EL BARRANCO DE LOS ESCUDEROS ESQUINA CALLE LOS PEÑAS DE JAEN

JOSE LUIS SERRANO PEÑA
ANGELA ESTEBAN MARFIL

INTRODUCCION

El solar que nos ocupa se ubica en el Barranco de los Escuderos esquina calle Los Peñas y calle Del Pozo (Lám. 1).

Es la primera vez que se realiza una intervención arqueológica de urgencia en esta zona, ya que dentro del Plan actual de la Zonificación dicha área con respecto al casco histórico queda desplazada, y es ahora cuando el Barranco de los Escuderos cobra importancia pues esta zona se ha convertido en el área de expansión de la ciudad por su lado Este. Su urbanización acelerada en los últimos años hace por tanto necesaria la intervención arqueológica para documentar el poblamiento existente a extramuros de la ciudad.

NOTAS HISTORICAS

EL Barranco de los Escuderos tradicionalmente y hasta hace pocos años, era una zona de huertas con pequeños cortijos o caseríos. El paisaje agrario era distinto del actual, el cereal junto a la vid eran los cultivos más usuales junto al olivo en menor proporción y sin olvidar las citadas huertas y vegas que rodeaban la ciudad (y aún hoy día subsisten algunas) regadas por el Cañuelo, fuente de Don Diego, fuente de la Magdalena etc...

Se sabe de la existencia de un acueducto presumiblemente de época romana en la zona, destruido en los últimos años por el proceso de remodelación total que ésta ha sufrido. Dicha área como antes se ha comentado quedaba extramuros de la ciudad pues la muralla en época musulmana por su lado

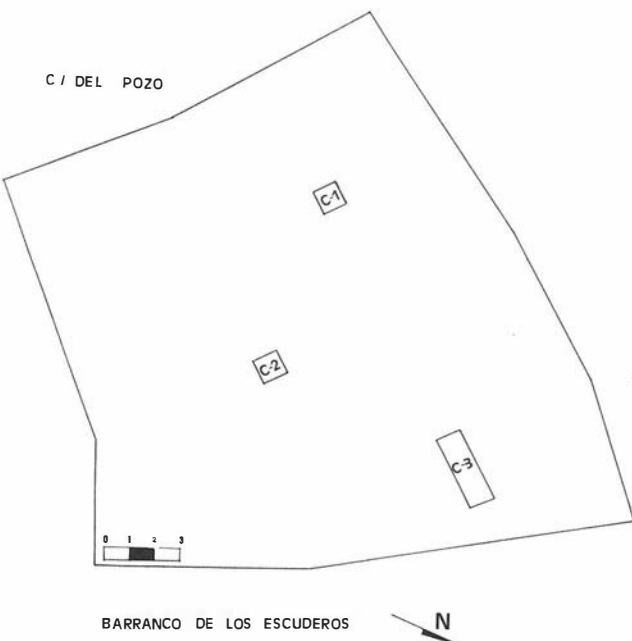
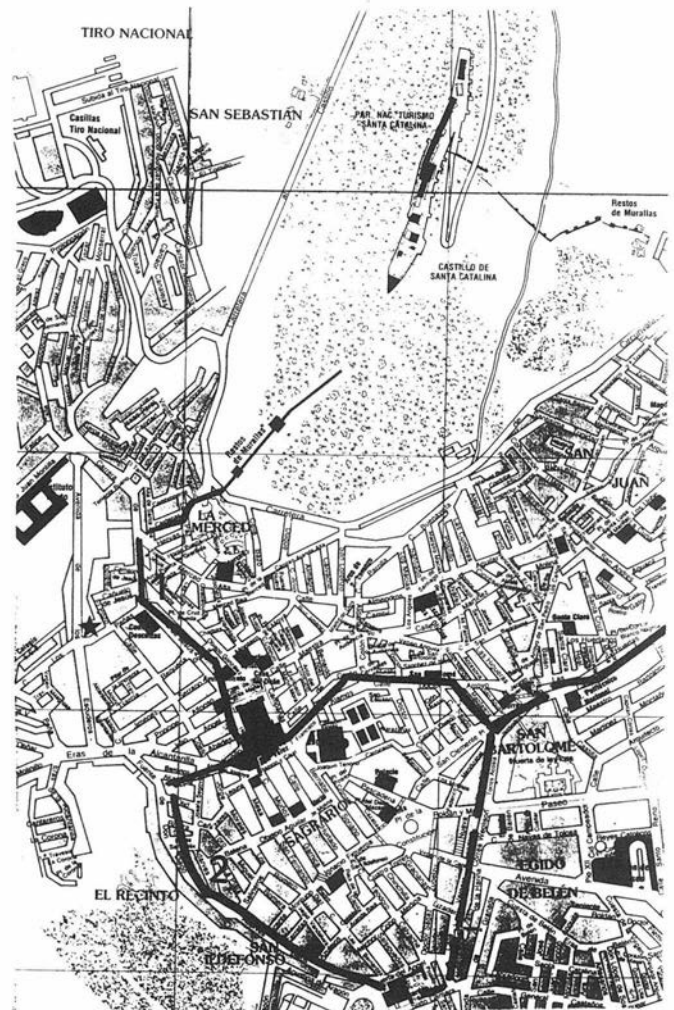


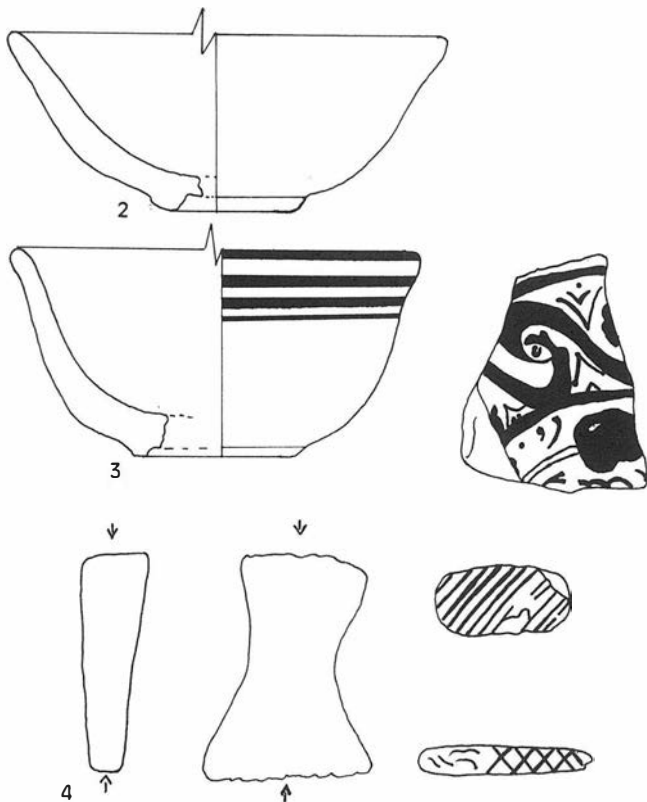
FIGURA 2. Planteamiento de los cortes.



- 1 muralla islàmica
- 2 muralla cristiana
- ★ solar

FIGURA 1. Situación del solar.

Este bajaba a la altura de la actual calle Carrera de Jesús y con posterioridad en época cristiana y debido al crecimiento urbano se remodela la antigua línea defensiva y se incluye en ella el arrabal de San Ildefonso. En esta época (medieval) y según Luz de Ulierte, cuando se crea un núcleo relevante en la ciudad alrededor de la actual plaza de Santa María, edificando sus casas los proceres de la ciudad. Por tanto asistimos en estos siglos a un desarrollo urbano de la ciudad hacia el Este, pero no será hasta el siglo XVI cuando se produzca en



LAMINA 1. 1.º Superficial, sigillata. 2.º Superficial, cuenco melado interior-exterior blanco, siglos XVIII-XIX. 3.º Superficial, cuenco decorado interior-exterior siglos XVIII-XIX. 4.º Superficial, punzón.

Jaén una verdadera expansión urbana. Algunos datos de interés para el estudio de la zona que nos ocupa, hacen referencia a la expansión de las órdenes religiosas, ya en 1588 las Carmelitas Descalzas ubican su convento de Jesús fuera de las murallas, esta zona hoy actual Carrera de Jesús recibe el nombre del "Arrabal de las Monjas", en 1615 se funda otro convento en la zona. En el siglo XVII la Carrera de Jesús era una amplia vía llena de casas nobles y conventos que bordeaba la muralla.

Paralelamente a la Carrera de Jesús, en una cota más baja se abre la calle Llana, amplio camino preexistente que corría a cierta distancia de la muralla y que acoge así mismo a la mayor parte de las casonas acomodadas de la zona.

En el siglo XVIII como señala Martínez de Mazas "aún están sin poblar en forma de calles del lado de abajo de la catedral y de la casa del ayuntamiento y puerta de San Agustín".

La Carrera de Jesús y la calle Llana crecen fundamentalmente con los conventos carmelitanos convirtiéndose por tanto en sus ejes de desarrollo.

EXCAVACION ARQUEOLOGICA

El solar que nos ocupa tiene una superficie de 1.390m², se hallaba rebajado en su totalidad aflorando la base geológica en muchas zonas (mitad norte). En su perfil norte (calle del Pozo) y oeste presentaba un desnivel de casi 3 metros por debajo de los niveles de pavimentación de ambas calles decreciendo hasta alcanzar el nivel de pavimentación de la calle Barranco de los Escuderos.

Debido a las grandes dimensiones del solar se plantearon un total de 4 sondeos, situando uno de ellos en el perfil oeste.

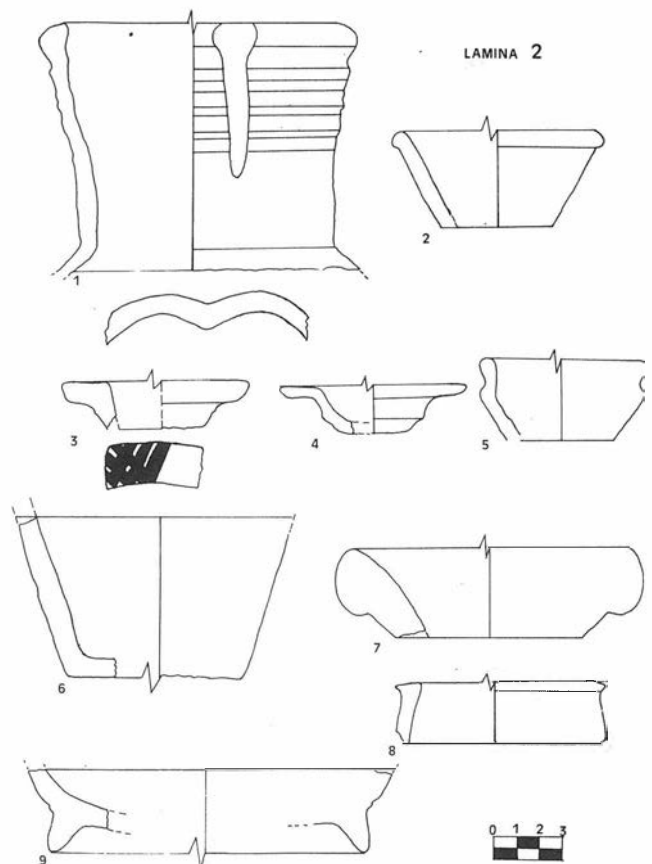
El C-1 y el C-2 con unas dimensiones de 2 x 2 metros no dieron ningún material apareciendo a los pocos centímetros la base geológica.

El C-3 con unas dimensiones de 2 x 6 metros se planteó en la misma perpendicular que el C-1. Pretendíamos con su ubicación controlar el final de la terraza y ver su conexión con el propio barranco. Los resultados no fueron los deseados y sólo se localizó un muro de factura moderna correspondiente a la casa existente en el solar y al exterior de este muro un canalillo formado por baldosas trabadas con mortero hidráulico para que el agua no filtre. Este canalillo descansaba sobre la roca, después de la retirada de una gran cantidad de escombros se observó que la roca había sido cortada indicando este hecho que nos encontrábamos ante el inicio del propio Barranco de los Escuderos.

El C-4. Este corte se planteó en el perfil oeste, siendo el único punto donde se obtuvieron resultados observándose a simple vista abundante material cerámico.

Distinguimos varias unidades sedimentarias:

- U.S.I - consiste en unos 40 cms. de pavimento moderno, con dos fases bien diferenciadas (U.S. 1A y U.S. 1B).
- U.S. II - se encuentra justo debajo de la U.S. 1B, se trata de una tierra negra con cenizas, huesos y abundante material cerámico.
- U.S. III - compuesta por una tierra blancuzca y de consistencia más dura que la anterior, con presencia así mismo de abundante material cerámico, esta unidad sedimentaria descansa directamente sobre la base geológica.



LAMINA 2. 1.º U.S. I, recipiente melado, siglos XVIII-XIX. 2.º U.S. I, vidrioado exterior-interior, siglo XIX. 3.º U.S. II, lebrillo, siglos XII-XIII. 4.º U.S. II, tapadero, siglos XII-XIII. 5.º U.S. II, vidrioado marrón, siglos XII-XIII. 6.º U.S. III, fondo, siglos XII-XIII. 7.º U.S. III, recipiente de contención, siglos XII-XIII. 8.º U.S. III, vidrioado, siglos XII-XIII. 9.º U.S. III, fondo, siglos XII-XIII

CONCLUSIONES

Por tanto analizando los resultados obtenidos nos encontramos con la existencia de un acueducto en la zona posiblemente de época romana, junto a este hecho es significativo señalar que en el solar han aparecido algunos fragmentos de sigillata a nivel superficial sin tener aspecto de estar muy rodada junto con algún fragmento de cerámica ática, esto vendría a confirmar la hipótesis no desechar de una posible villa en la zona y que simplemente dicho material sea producto del arrastre de la pendiente.

A su vez nos encontramos con un paquete de cerámicas muy homogéneas fechadas en torno al siglo XII-XIII y según Castillo Armenteros de muy similar factura (tipología y decoración) a las documentadas en la cripta de la iglesia de San Juan. Estas cerámicas no aparecían asociadas a ninguna estructura y estaban selladas por un pavimento de época muy reciente. La pequeñez de la zona que se ha podido excavar (limpieza perfil W) nos impide saber si se

trataba de un basurero, lo cierto es que estas cerámicas aparecían junto a numerosos huesos y bastantes restos de cenizas, posiblemente y si tenemos en cuenta que la zona tradicionalmente desde época medieval ha estado ocupada por huertas no es de extrañar la posibilidad de que en el lugar y a extramuros de la ciudad de forma aislada se dispersaran pequeñas alquerías.

Por último como hemos señalado anteriormente la zona que nos ocupa y más concretamente dicho solar queda anexo al llamado "arrabal de las monjas", sabemos que esta zona empieza a ser urbanizada a partir del siglo XVI-XVII en adelante. Debido a las características en las que nos encontramos el solar ha sido imposible por una parte la fechación y documentación de la casa que lo ocupaba y por otra parte el no haber encontrado ningún tipo de material fechable para esa época en estatigrafía, no obstante a nivel superficial tenemos una buena colección de cerámicas que debido al desconocimiento que sobre ellas se tiene pueden fecharse a grosso modo entre los siglos XVII-XVIII y XIX.

Bibliografía

- CASTILLO ARMENTEROS, J.C. y CASTILLO ARMENTEROS, J.L.: (1989). Excavación arqueológica en la iglesia de San Juan, en anuario de arqueología de Andalucía.
- CASTILLO ARMENTEROS, J.C. y CASTILLO ARMENTEROS, J.L.: (1991). Nuevos datos sobre el urbanismo del Jaén islámico: Las criptas de la iglesia de San Juan, en revista de Estudios Arabes y Hebráicos.
- DE ULIERTE, L.: (1990). Jaén, la ciudad y su historia, en Centro de Estudios Municipales y de Cooperación Interprovincial.