

III
ACTIVIDADES
DE URGENCIA

ANUARIO ARQUEOLÓGICO
DE ANDALUCÍA / 1991

ANUARIO ARQUEOLOGICO DE ANDALUCIA, 1991. I.

Actividades de Urgencia.

© *de la presente edición*: CONSEJERIA DE CULTURA DE LA JUNTA DE ANDALUCIA
Dirección General de Bienes Culturales.

Abreviatura: AAA '91.I

ANUARIO ARQUEOLOGICO DE ANDALUCIA 1991

Anuario Arqueológico de Andalucía 1991. - [Cádiz] : Junta de Andalucía, Consejería de Cultura, Dirección General de Bienes Culturales, D.L. 1993.

3 v. : il. ; 30 cm.

Bibliografía.

D.L. CA-500-1993

I S B N 84-87826-60-1 (O.C.)

I: Memoria de Gestión. - 64 p. - ISBN 84-87826-61-X.

II: Excavaciones Sistemáticas. - 373 p. - ISBN 84-87826-62-8.

III: Excavaciones de Urgencia. - 560 p. - ISBN 84-87826-63-6.

1. Excavaciones arqueológicas-Andalucía-1991 2. Andalucía-Restos arqueológicos I.

Andalucía. Consejería de Cultura, ed.

903/904(460.35) "1991"

Imprime: INGRASA Artes Gráficas

Pol. Ind. El Trocadero. C/ Francia

11510 PUERTO REAL (Cádiz)

Depósito Legal: CA-500/93

I.S.B.N.: Obra completa 84-87826-60-1

I.S.B.N.: Tomo III. 84-87826-63-6.

EXCAVACION ARQUEOLOGICA DE URGENCIA EN EL SOLAR SITO EN LA CALLE SAN JUAN N° 3 DE JAEN

JOSE LUIS SERRANO PEÑA
ANGELA ESTEBAN MARFIL

INTRODUCCION

La Intervención Arqueológica de Urgencia que nos ocupa se realizó como paso previo a la construcción en el solar de un bloque de viviendas y de acuerdo con lo dictaminado en la "Zonificación Arqueológica de la ciudad de Jaén", aprobada por la Dirección General de Bienes Culturales de la Junta de Andalucía, que condiciona cualquier obra dentro del caso histórico a un análisis arqueológico previo.

LOCALIZACION GEOGRAFICA Y URBANA

El inmueble estudiado se encuentra en la calle San Juan n.º 3, justo enfrente de la iglesia (Iglesia de San Juan), que da nombre al barrio del mismo nombre. Este se halla emplazado prácticamente en el centro histórico de la ciudad (Figura 1). Situado en una de las últimas terrazas de la ciudad que ascienden hacia el cerro de Santa Catalina, con acusadas pendientes configurando un peculiar urbanismo de calles estrechas y prolongadas a lo largo de la falda.

EXCAVACION ARQUEOLOGICA

El solar sito en la calle San Juan n.º 3 (plano del solar, figura 2), presentaba un ensanchamiento en su interior con un fuerte desnivel debido a la presencia tan generalizada de colocar un sótano en las viviendas.

Se efectuaron dos cortes estratigráficos uno el C-1 justo a la entrada de dicho solar (en la terraza superior) y el otro, C-2 en el interior (terrace inferior) para documentar si el desnivel mencionado era fruto de un posible sótano.

Empezamos a trabajar en el C-1 constatándose:

- (U.S I). A nivel superficial la presencia del embaldosado de la casa derribada de mediados del siglo XX sellando un empedrado.
- (U.S II). A unos 30-40 centímetros por debajo del nivel de la actual calle comienzan niveles de relleno sin la presencia de una posible estratigrafía, este paquete con material cerámico vidriado y de cocina, junto con huesos, tejas y ladrillos llega hasta una profundidad de 0,90 a 1,20 metros.
- (U.S III). A la profundidad anterior aparece un nivel de arcilla verde que por su homogeneidad y compactidad parece un pavimento por la presencia de tejas y ladrillos sobre el, así como por la aparición de cerámicas de cocina. Las reducidas dimensiones del solar no permitían hacer una ampliación del C-I donde pudieramos localizar estructuras relacionadas con el pavimento.
- (U.S IV). Por debajo del pavimento de arcillas, sigue apareciendo un relleno de material cerámico sin estratigrafía posible. A partir de 1,50 m. lo distinguimos en U.S. IV A y US IVB, aunque ambos pertenecen a la misma fase. La roca geológica empieza a aparecer a 1,95 metros.

Corte C-2.

Como ya hemos dicho este corte se realizó para documentar el desnivel existente en el solar.

Se constató:

- En primer lugar la existencia de un sótano.
- El muro medianero que separaba este solar de la casa situada a sus espaldas estaba formado por grandes piedras rectangulares, descansando sobre la base geológica. Debe pertenecer a la misma fase que el nivel de pavimentación (U.S I) del C-1, que podría fecharse a principios del siglo XX.

CONCLUSIONES

Teniendo en cuenta la ausencia de estratigrafía musulmana nos sumamos a la opinión de J.C. y J. L. Castillo Armenteros, según la cual a lo largo de este período la zona entorno a San Juan constituyó un espacio abierto parcialmente urbanizado.

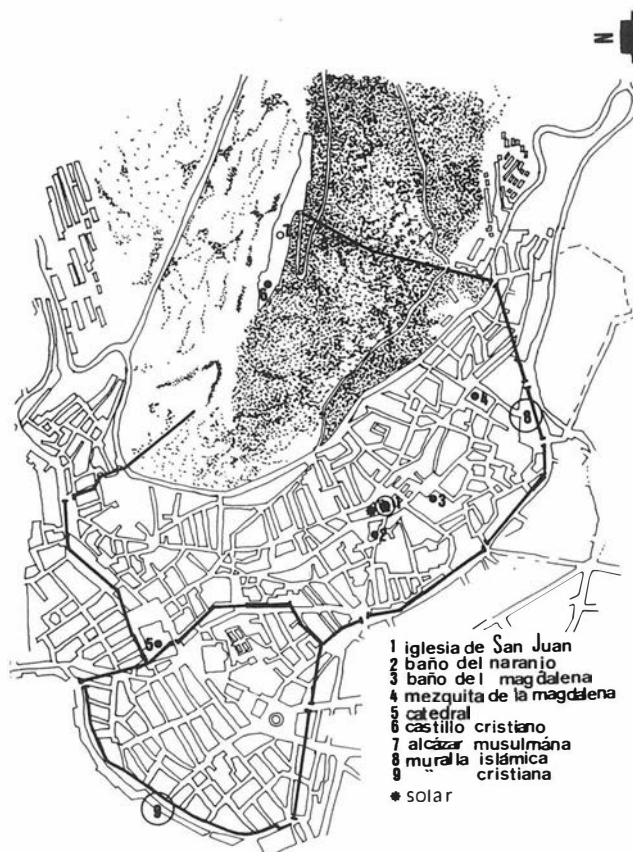


FIGURA 1. Situación del Solar.

Tomando como punto de referencia la excavación realizada en el 89 en la citada Iglesia de San Juan por los arqueólogos Castillo Armenteros, se define un espacio urbanizado con viviendas en la terraza inmediatamente inferior a nuestro solar frente a una zona claramente deshabitada más arriba.

Confirmando lo anteriormente expuesto comprobamos en el C-1 que la roca no había sufrido ningún proceso de allanamiento o aterrazamiento presentando grandes bloques rodados.

El conjunto de material cerámico localizado se puede fechar en torno al siglo XIV-XV aunque algunos elementos apunten cronologías ligeramente más antiguas. El hecho de que aparezcan grandes fragmentos y abundantes restos óseos parecen indicar la existencia de un vertedero de época cristiana (láminas 1 y 2) que está ocupando una zona tradicionalmente deshabitada de la Jaén Islámica.

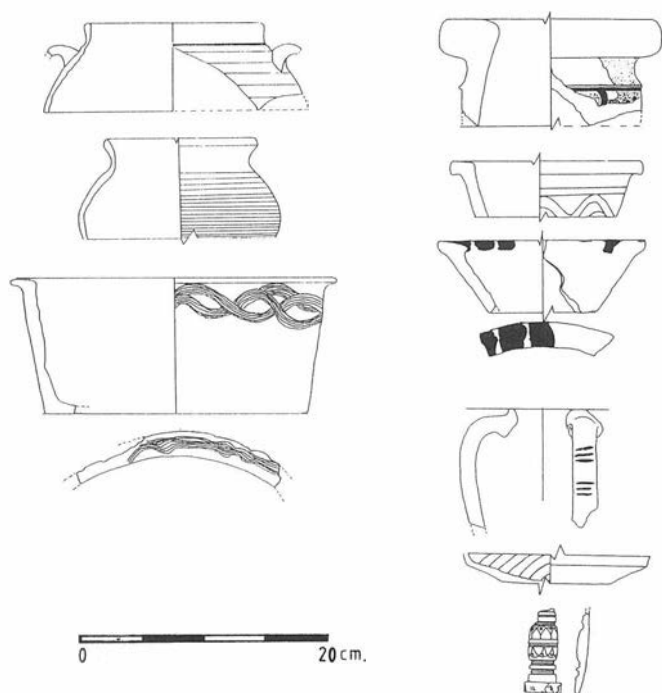


FIGURA 3. Materiales Corte I. V.s. III-IV.

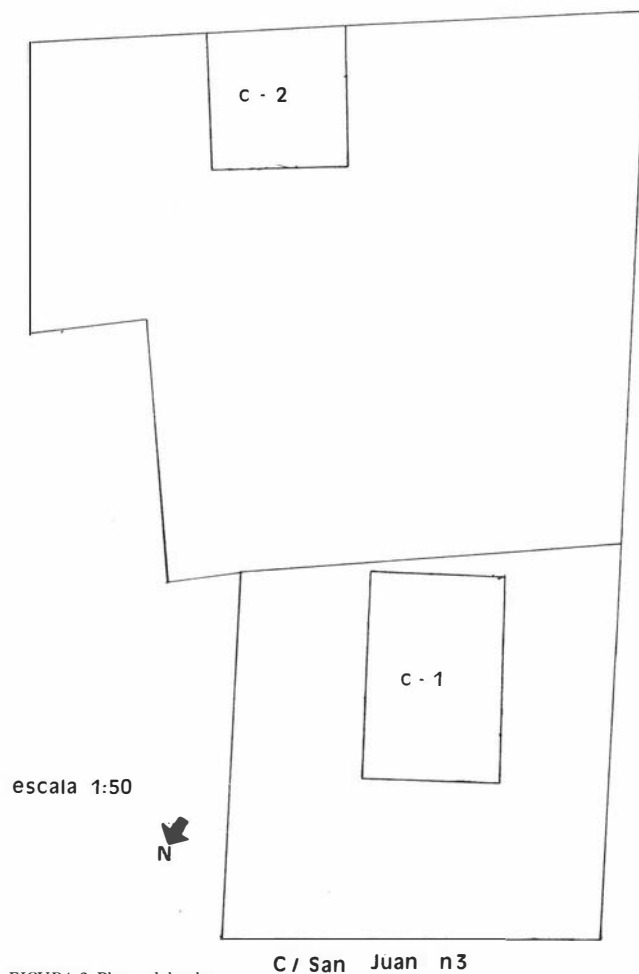


FIGURA 2. Plano del solar

C / San Juan n3

Bibliografía

- CASTILLO ARMENTEROS, J.C. y CASTILLO ARMENTEROS J.L.: (1989) *Excavación Arqueológica en la Iglesia de San Juan* en Anuario Arqueológico de Andalucía (89).
- CASTILLO ARMENTEROS, J.C. y CASTILLO ARMENTEROS J.L.: (1991). *Nuevos datos sobre el urbanismo del Jaén Islámico: Las criptas de la Iglesia de San Juan* en Revista de Estudios Arabes y Hebráicos.