

III
ACTIVIDADES
DE URGENCIA

ANUARIO ARQUEOLÓGICO
DE ANDALUCÍA / 1992

ANUARIO ARQUEOLOGICO DE ANDALUCIA, 1992. III.

Actividades de Urgencia.

© *de la presente edición*: CONSEJERIA DE CULTURA DE LA JUNTA DE ANDALUCIA
Dirección General de Bienes Culturales.

Abreviatura: AAA'92. III.

ANUARIO ARQUEOLOGICO DE ANDALUCIA 1992

Anuario Arqueológico de Andalucía 1992. - [Cádiz]: Junta de Andalucía, Consejería de Cultura, Dirección General de Bienes Culturales, D.L. 1995.

3 v. : il. ; 30 cm.

Bibliografía.

D.L. CA-755-1995.

I S B N 84-87826-87-3 (O.C.)

I: Memoria de Gestión. - 60 p. - ISBN 84-86944-42-2.

II: Excavaciones Sistemáticas. - 360 p. - ISBN 84-86944-43-0.

III: Excavaciones de Urgencia. - 764 p. - ISBN 84-86944-44-9.

1. Excavaciones arqueológicas - Andalucía - 1992. 2. Andalucía - Restos Arqueológicos I. Andalucía. Consejería de Cultura, ed.
903/904(460.35) "1992"

Imprime: INGRASA Artes Gráficas
Pol. Ind. El Trocadero. C/ Francia
11510 PUERTO REAL (Cádiz)

Depósito Legal: CA-755/95

I.S.B.N.: Obra completa 84-87826-87-3

I.S.B.N.: Tomo III 84-86944-44-9

EXCAVACIONES ARQUEOLOGICAS EN C/ BARQUETE N° 5. ECIJA. (SEVILLA)

CARMEN ROMERO
INMACULADA CARRASCO

LOCALIZACION URBANA

El solar, con unas dimensiones de 150'82 metros cuadrados, queda enmarcado en una manzana de forma triangular delimitada al norte por la calle Merced y el cerro del Alcázar, al sur y este por la calle Barquete y al oeste por la Iglesia y Convento de la Merced.

Coordenadas U.T.M. 316829.46, 4156883.01

METODOLOGIA

La excavación propiamente dicha fue precedida por una recogida de documentación de las fuentes históricas, documentales y bibliográficas.

Los trabajos de campo fueron informados mediante aplicaciones del Método Harris.

El punto 0 general de excavación quedó situado a 100 ó 90 metros sobre el nivel del mar.

Dada la existencia de una piscina en el sector este del solar, se planteó una cuadrícula de 4 por 5 metros en el sector oeste del mismo.

NIVELES ARQUEOLOGICOS

La extensión requerida por este trabajo nos impide la descripción de las U.E. contemporáneas.

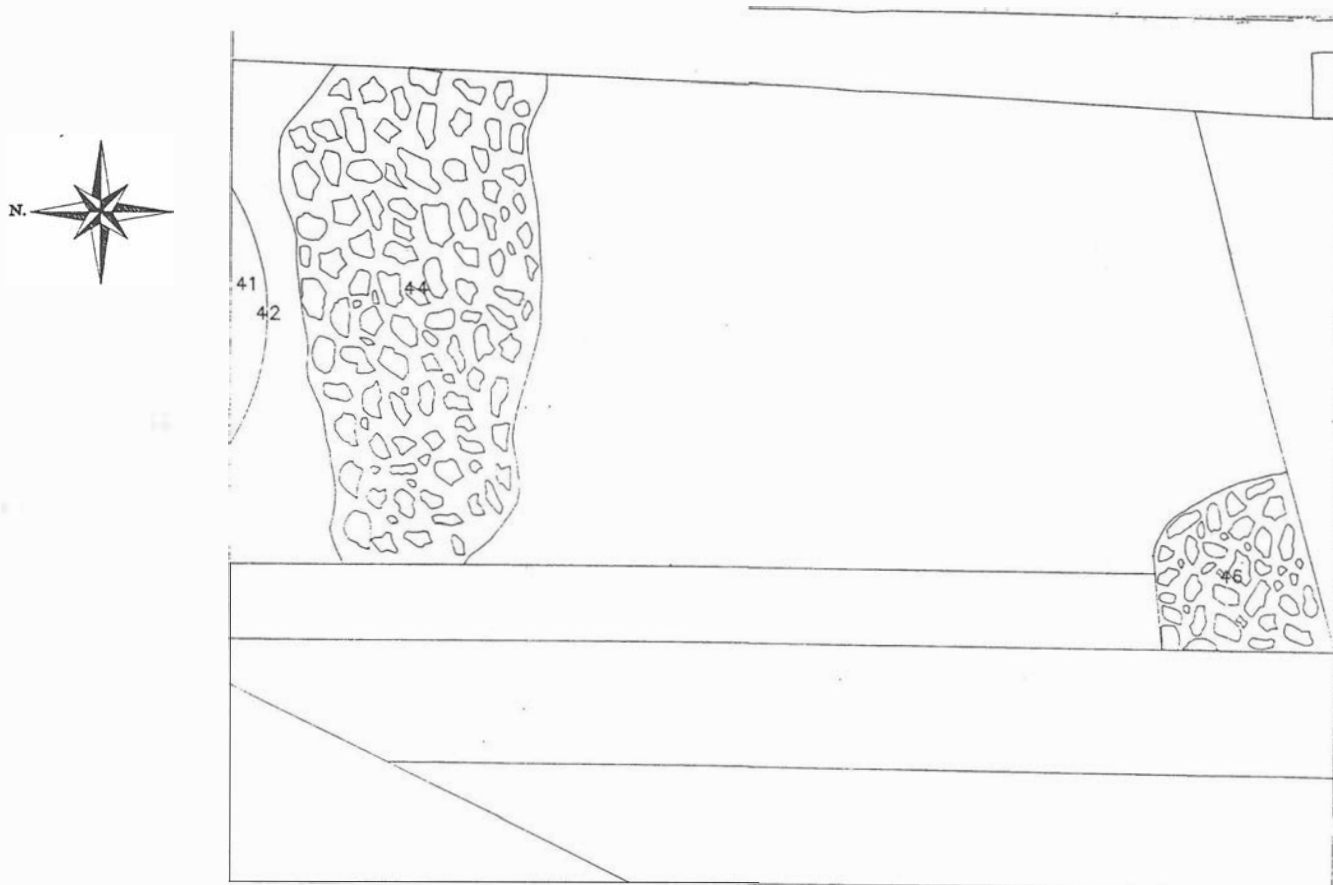
Unidad de Estratificación Vertical. U.E.V. 34.


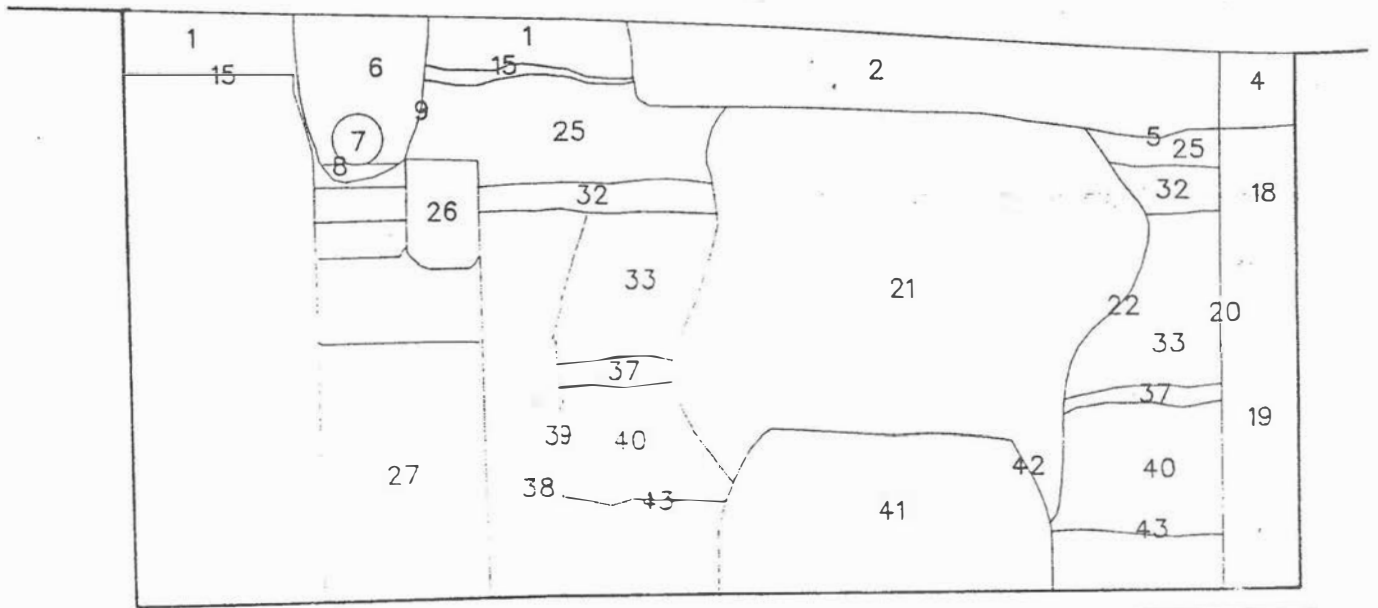
Sector: Sur.

Profundidad relativa mínima-máxima: 126-159 cms.

Potencia media: 30 cms.

Características: Estructura que corresponde a un muro que ocupa todo el sector sur, presentando una orientación suroeste y ha sido reutilizado como cimiento de las U.E. 18 y 26. Sólo se conserva el arranque del muro, presentan do una hilada de piedras en su cara externa a modo de zócalo y





la cara interna de ladrillo macizo. Presenta unas dimensiones máximas constatadas de 258 cms. de largo, 50 cms. de ancho y una altura de 33 cms.

Materiales: Estructura sin desmontar. Al proceder a la limpieza del muro detectamos varios fragmentos de estuco rojo, restos de huesos de animales, fragmentos de cerámica de cocina, provisiones y vidriada, así como un fragmento de tégula.

Cronología: Moderna.

Unidad de Estratificación Vertical. U.E.V. 35.

Sector: Sur.

Profundidad relativa mínima-máxima: 149-173 cms.

Potencia media: 25 cms.

Características: Estructura que se corresponde con el cimientto del muro descrito en la U.E. 34, construido a base de piedra no trabajada y ladrillo macizo fragmentado. Presenta unas dimensiones de 258 cms. de largo máximo, 50 cms. de ancho y una potencia de 24 cms.

Materiales: Infraestructura sin desmontar. Los materiales que lo conforman son piedra no trabajada, chinarras, arena y ladrillo macizo.

Cronología: Moderna.

Unidad de Estratificación Vertical. U.E.V. 36.

Sector: Sur.

Profundidad relativa mínima-máxima: 145-173 cms..

Potencia media: 25 cms..

Características: Zanja de sección en "U" previa a la construcción del cimientto descrito en la U.E. 35. Sus dimensiones son: 258 cms. de largo máximo constatado 50 cms. de anchura máxima y una potencia de 24 cms.

Cronología: Moderna.

Unidad de estratificación Horizontal. U.E.H. 37.

Sector: Todo el sector comprendido entre los muros.

Profundidad relativa mínima-máxima: 130-148 cms.

Potencia media: 10 cms.

Características: Capa homogénea de tierra color gris rojiza, de origen y formación artificial, deposición rápida y consistencia compacta. Unidad de estratificación relacionada con la U.E. 34, que correspondería a la antigua solería de esta unidad habitacional y que, debido a la humedad, se ha descompuesto totalmente formando una capa de ladrillo desecho junto con una gran cantidad de lima. La coloración rojiza es más intensa y más potente hacia el sector norte. Probablemente el grado de deterioro que presenta esta capa sea debido a las constantes crecidas del río, como nos muestra la gran cantidad de lima detectada en esta unidad.

Materiales: Abundantes fragmentos de cerámica vidriada, de provisiones y de cocina, todos ellos de cronología moderna. Algunos restos de material constructivo, como un fragmento de teja y otro de ladrillo de columna. Algunos fragmentos de estucos varios huesos de animales y un fragmento de escoria. Encontramos también un resello de Felipe IV que nos avala la cronología propuesta para esta unidad habitacional.

Cronología: Moderna. Siglo XVII.

Unidad de Estratificación Horizontal. U.E.H. 40.

Sector: Toda la cuadrícula comprendida entre los muros.

Profundidad relativa mínima-máxima: 136-186 cms.

Potencia media: De 40 a 45 cms.

Características: Capa de tierra de origen y formación artificial, con varias interfaces. Presenta una composición poco homogénea, de color gris negruzco y textura limosa provocada por el exceso de humedad. Corresponde al nivel de abandono de la ocupación de este sector en época bajo medieval. Presenta, al igual que la U.E. 37, abundante lima, probablemente debido a la misma causa así como abundantes restos de carbón y cenizas.

Materiales: Abundantes y de funcionalidad variada, pudiéndose dividir en dos grupos fundamentales; por un lado los constructivos como restos de estucos, ladrillos, un fragmento de tégula y algunos restos de opus signinum. Por otro lado los cerámicos, en el que predomina la cerámica de provisiones y cocina. También se han detectado varios fragmentos de T.S.

Cronología: Bajo Medieval - Moderna.

Unidad de Estratificación Horizontal. U.E.H. 43.

Sector: Toda la cuadrícula comprendida entre los muros.
Profundidad relativa mínima-máxima: 162-192 cms.

Potencia media: 20 cms.

Características: Capa de tierra de origen y formación artificial, deposición rápida y composición poco homogénea. Presenta una col oración negruzca debido a los abundantes restos de carbón.

Materiales: Predominio de los constructivos sobre los cerámicos. Entre los últimos, abundan los vedríos y la cerámica de almacenamiento.

Cronología: Bajo Medieval.

Unidad de Estratificación Vertical. U.E.V. 44.

Sector: Norte. Profundidad relativa mínima-máxima: 168-190 cms.

Potencia media: 20 cms.

Características: Estructura de cantos rodados, fragmentos de ladrillo y piedra no trabajada, sin disposición, y con unas dimensiones máximas constatadas de 228 cms. de largo y con una anchura de 116 cms. No tenemos datos que nos puedan informar sobre la funcionalidad de esta estructura aunque podría tratarse de un cimiento. Sí se observa que los materiales están muy quemados, al igual que la U.E. 43.

Materiales: Estructura sin desmontar. Predominio de material constructivo.

Cronología: Bajo Medieval.

Unidad de Estratificación Vertical. U.E.V. 45.

Sector: Norte.

Profundidad relativa mínima-máxima: 168-190 cms.

Potencia media: 30 cms.

Características: Zanja realizada para la construcción de la estructura correspondiente a la U.E. 34.

Cronología: Bajo Medieval.

Unidad de Estratificación Vertical. U.E.V. 46.

Sector: Suroeste.

Profundidad relativa mínima-máxima: 86-200 cms.

Potencia media: 15 cms.

Características: Estructura formada por cantos rodados, piedra no trabajada y fragmentos de ladrillo, presentando las mismas características que la U.E. 34, apareciendo todos los materiales muy quemados, coincidiendo así con las U.E. 43 y 44, por lo que podemos presuponer la existencia de un nivel de destrucción provocado por el fuego, que ha afectado a estas unidades. Sus dimensiones son: 69 cms. de largo máximo constatado y 73 cms. de ancho.

Materiales: Predominio de materiales constructivos sobre los cerámicos. Estos últimos, escasos y adscribibles a época bajo medieval, datación avalada por el hallazgo de tres vellones de Enrique III o IV.

Cronología: Bajo Medieval.

Unidad de Estratificación Vertical. U.E.V. 47.

Sector: Suroeste.

Profundidad relativa mínima-máxima: 186-200 cms.
Potencia media: 20 cms.

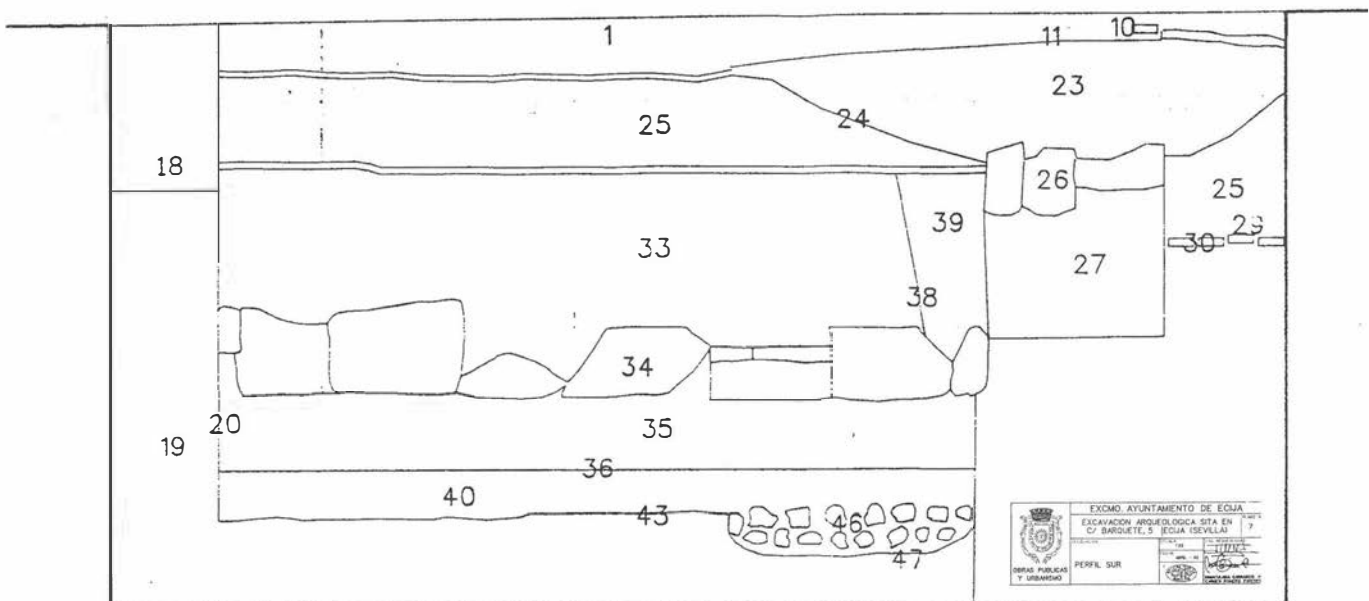
Características: Excavación realizada para la construcción de la estructura descrita anteriormente.


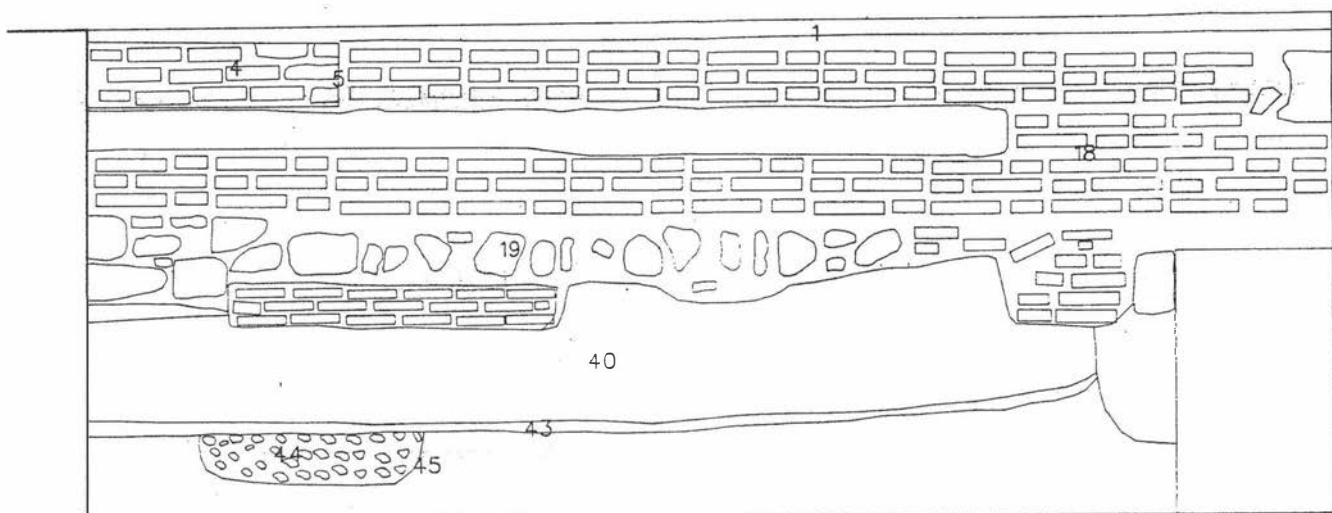
Cronología: Bajo Medieval.

CONCLUSIONES

Con anterioridad a época Bajo Medieval fue imposible obtener información alguna, ya que debido a la proximidad que presenta esta zona con respecto al río Genil, hace que su nivel freático sea muy elevado, por lo que el agua empezó a filtrar a los dos metros de profundidad. Sin embargo, dada la existencia de estructuras de época romana en lugares muy próximos a la intervención realizada (C/ Merced, C/ Henchideros, C/ Maritorija...) y el hallazgo en la propia excavación de materiales romanos sin efectos de rodamiento (material constructivo, fragmentos de T.S. estucos mármol, etc.), puede colegirse la existencia de U.E. de época romana en esta zona.

Las unidades de estratificación más antiguas que hemos detectado datan de época bajomedieval, datación que nos viene avalada por el hallazgo de tres vellones de Enrique IV, asociados a dos estructuras de cantos rodados y fragmentos de ladrillos que pudieron funcionar como cimiento de una





unidad habitacional. La escasa consistencia de las estructuras, nos permite concluir que se trataría de un asentamiento residual en una zona de arrabal, situado extramuros de la muralla almohade.

De época moderna, las conclusiones hemos de extraerlas mediante un análisis de "vacíos", vacío arqueológico que llega hasta mediados del siglo XVII definido por la ausencia de estratificación anterior a esta fecha. Tras el análisis de las fuentes documentales, podemos extraer una serie de conclusiones para valorar este vacío: por una parte, la existencia de un antiguo meandro que se llenaba en las crecidas del río, llamado "henchideros", situado entre la Puerta del Puente y el Arroyo del Matadero. Este meandro parece corresponderse tanto por la toponimia como por la topografía histórica, con la actual calle Henchideros². Por otra lado, hay que valorar adecuadamente las disposiciones del Cabildo Ecijano y las Reales Provisiones emitidas por los Reyes Católicos, Carlos I y Felipe II, encaminadas a sustituir los sistemas constructivos de raigambre islámica (construcciones adosadas a la muralla, ocupación de calles y espacios públicos...) por un nuevo ideal constructivo³.

A lo largo de la segunda mitad del siglo XVII, el área se va anexionando paulatinamente a la ciudad, pero con ciertas particularidades: las unidades habitacionales halladas, nos

muestran un poblamiento marginal, que se correspondería estratigráficamente con las U.E. 34, 36 y 37, superponiéndose directamente sobre las U.E. bajomedievales y que corresponden a la cimentación y arranque de un muro relacionado con una solería de ladrillo, superficie que quedó descompuesta a causa de la humedad y las filtraciones del agua. Tanto la poca consistencia de esta U.E. horizontal como la abundancia de lima de río que nos vamos encontrando en las sucesivas unidades de estratificación horizontales, corroboran la hipótesis de que este área era zona de inundaciones desde época antigua⁴.

No será hasta principios del siglo XX y tras el encauzamiento del Arroyo Matadero⁵, cuando este sector de la ciudad quede definitivamente englobado dentro del perímetro urbano, siendo ya sus estructuras de mayor consistencia, aprovechando el arranque del muro del siglo XVII para la construcción de la nueva vivienda. Correspondientes al siglo XX encontramos dos momentos de ocupación: el más antiguo, definido por las U.E. 18, 19, 26, 28, 30, 31 y 32. Las U.E. 18 y 19 corresponden a un muro medianero que dividía el solar en dos parcelas y que fue reutilizado en un segundo momento, definido por las U.E. 10 y 17.

Notas.

¹ HERNANDEZ DIAZ, J., SANCHO CORBACHO, A. Y COLLANTES DE TERAN, F.: *Ecija. Catálogo arqueológico y Artístico*. (Tirada especial del Catálogo Arqueológico y Artístico de la Provincia de Sevilla. Tomo III). Sevilla, 1.951. P. 65 y ss.

RODRIGUEZ TEMIÑO, I. Y NUÑEZ PARIENTE DE LEON, E.: *Arqueología Urbana de urgencia en Ecija (Sevilla)*. 1.985". A.A.A.'85/III. P.318 y ss.

² MARTIN OJEDA M.: *Ordenanzas del Concejo de Ecija*. (1.4651.6022. Ecija, 1.990. P. 101.

³ MARTIN OJEDA, M.: *Ordenanzas del Concejo ...* op. cit. P. 101 y ss.

⁴ P. MARTIN DE ROA. *Ecija: sus Santos y su Antigüedad*. Ecija 1.890. Nueva edición copiada de la que en -1629 publicó su autor.

⁵ Archivo Municipal de Ecija (A.M.E.). Libro de Actas Capitulares (L.A.C.) nº 842, doc. 7. Año 1.937.-