

**III**  
**ACTIVIDADES**  
**DE URGENCIA**

**ANUARIO ARQUEOLÓGICO**  
**DE ANDALUCÍA / 1988**

**ANUARIO ARQUEOLOGICO DE ANDALUCIA 1988**  
*ACTIVIDADES DE URGENCIA*  
*INFORMES Y MEMORIAS*



**ANUARIO ARQUEOLOGICO DE ANDALUCIA 88. III**  
Actividades de Urgencia. Informes y Memorias

© *de la presente edición*: CONSEJERIA DE CULTURA Y MEDIO AMBIENTE DE LA JUNTA DE ANDALUCIA  
Dirección General de Bienes Culturales

Abreviatura: AAA'88. III

Coordinación: Anselmo Valdés y Amalia de Góngora  
Maquetación: Nieva Capote, Cristina Peralta y José L. Márquez  
Fotomecánica: Día.  
Fotocomposición: Sevilla Equipo 28, S.A.  
Colaboración: Isabel Lobillo e Ignacio Capote  
Impresión y encuadernación: Tf Sevilla-Madrid

*Es una realización Sevilla EQUIPO 28*

ISBN: 84-87004-11-3 (Obra completa)  
ISBN: 84-87004-14-8 (Tomo III)  
Depósito Legal: SE-1920-1990

# INDICE

ACTIVIDADES ARQUEOLOGICAS DE URGENCIA.....	5	EXCAVACION ARQUEOLOGICA DE URGENCIA EN "LAS ERAS DEL PAJARO" UBEDA, JAEN.....	139
MEMORIA DE LA EXCAVACION DE URGENCIA EN CABECICO DE PARRA DE ALMIZARAQUE (CUEVAS DE ALMANZORA, ALMERIA).....	7	<i>Rafael Lizcano Prestel, Narciso Zafrá de la Torre</i>	
<i>José Luis López Castro, Concepción San Martín Montilla, Trinidad Escoriza Mateu</i>		PROSPECCION CON SONDEOS ESTRATIGRAFICOS EN ERMITA DE LA VIRGEN DE LA ENCINA (BAÑOS DE LA ENCINA, JAEN). INFORME PRELIMINAR.....	148
EXCAVACION ARQUEOLOGICA DE URGENCIA EN LA NECROPOLIS HISPANO-MUSULMANA DE PUERTA PURCHENA, ALMERIA 1988.....	12	<i>Concepción Choclán Sabina, Cristóbal Pérez Bareas</i>	
<i>Francisco Miguel Alcaraz Hernández</i>		EXCAVACION DE URGENCIA EN EL CERRO DEL ESPINO, (TORREDEL-CAMPO-JAEN). 1988.....	157
INTERVENCION ARQUEOLOGICA DE URGENCIA EN LAS CALLES LICEO-POSADA DEL MAR. ALMERIA 1988 .....	20	<i>Concepción Choclán Sabina</i>	
<i>Francisco Miguel Alcaraz Hernández</i>		PROSPECCION ARQUEOLOGICA SUPERFICIAL EN EL TERMINO MUNICIPAL DE MARMOLEJO (JAEN).....	164
EXCAVACION DE URGENCIA EN VILLARICOS, CUEVAS DEL ALMANZORA, ALMERIA 1988.....	26	<i>José Luis Serrano Peña, Bartolomé E. Coba González, Carmen Rísquez Cuenca, Salvador Montilla Pérez</i>	
<i>Francisco Miguel Alcaraz Hernández</i>		PROSPECCION ARQUEOLOGICA SUPERFICIAL DE URGENCIA EN TORNO A LAS CARRETERAS NACIONALES 321 (UBEDA-MALAGA) Y 324 (CORDOBA-ALMERIA).....	167
EXCAVACIONES DE URGENCIA EN "MACAEL VIEJO" (MACAEL, ALMERIA)	30	<i>Juan Carlos Castillo Armenteros, José Luis Castillo Armenteros, José Carlos Lara Jiménez, María del Mar Marín García, María del Carmen Pérez Martínez</i>	
<i>Gabriel Martínez Fernández, Antonio Gómez Becerra</i>		PROSPECCION POR VIA DE URGENCIA EN EL TERMINO MUNICIPAL DE LA CAROLINA (JAEN).....	173
UN EJEMPLO (¿SINGULAR?) DE EVOLUCION URBANA DE ALMERIA. EXCAVACIONES ARQUEOLOGICAS EN LA C/ GERONA.....	39	<i>José Castilla Segura, Victoria Ruiz Sánchez</i>	
<i>José Luis García López</i>		TERCERA FASE DE INTERVENCION EN EL BAÑO DEL NARANJO (JAEN, 1988).....	177
ESTUDIO PRELIMINAR DE LA CERAMICA ISLAMICA DE CASINAS (ARCOS DE LA FRONTERA, CADIZ). CAMPAÑA DE 1988.....	54	<i>Vicente Salvatierra Cuenca, Juan Carlos Castillo Armenteros</i>	
<i>Francisco Cavilla Sánchez-Molero, Carmen Aranda Linares</i>		MEMORIA DE ACTUACION ARQUEOLOGICA URBANA EN EL CASTILLO DE ARJONILLA.....	182
LA CERAMICA ISLAMICA DE BARBESULA (SAN ROQUE, CADIZ). APUNTES SOBRE LAS PRODUCCIONES ALMOHADES DEL SUROESTE PENINSULAR	64	<i>Francisco Nocete Calvo</i>	
<i>Francisco Cavilla Sánchez-Molero</i>		EXCAVACION ARQUEOLOGICA DE URGENCIA EN EL ENTORNO DEL CASTILLO DE BAÑOS DE LA ENCINA (JAEN).....	191
EXCAVACIONES DE URGENCIA EN EL BARRIO ALTO DE BENAOCÁZ (CADIZ).....	71	<i>José Luis Castillo Armenteros, José Carlos Lara Jiménez, Concepción Choclán Sabina</i>	
<i>Luis Javier Guerrero Misa</i>		EXCAVACIONES ARQUEOLOGICAS EN EL ASENTAMIENTO DE "LA CAMPIÑA". MARMOLEJO, JAEN.....	197
LA NECROPOLIS PREHISTORICA DEL CERRO DE LA CASERIA, ALCALA DEL VALLE (CADIZ).....	78	<i>Manuel Molinos, José Luis Serrano, Bartolomé Coba</i>	
<i>Federico Martínez Rodríguez, Carlos Pereda Acien</i>		EXCAVACIONES DE URGENCIA EN EL PASEO DE LAS MURALLAS DE BAEZA (JAEN).....	204
TORRE MELGAREJO, UN SEPULCRO DE INHUMACION COLECTIVA EN LOS LLANOS DE CAULINA (JEREZ, CADIZ).....	84	<i>Narciso Zafrá de la Torre, Juan Carlos Castillo Armenteros</i>	
<i>Rosalía González Rodríguez, José Ramos Muñoz</i>		MORRON DE GUADAHORNILLOS (BEAS DE SEGURA, JAEN). UNA ACTUACION DE URGENCIA SIN SONDEO ARQUEOLOGICO.....	211
EXCAVACIONES ARQUEOLOGICAS DE URGENCIA EN LAS OBRAS DEL ALCANTARILLADO DE LA CALLE CONDESA VILLAFUENTE BERMEJA. EXTRAMUROS DE CADIZ. SECTOR I: NECROPOLIS FENICIO-PUNICA.....	99	<i>Francisco Nocete Calvo</i>	
<i>Lorenzo Perdigones Moreno, Angel Muñoz Vicente, Miguel Angel Saenz Gómez</i>		EXCAVACIONES DE URGENCIA EN LAS TERMAS ROMANAS DE SANTA MARIA (ANTEQUERA, MALAGA). CAMPAÑA DE 1988.....	220
EXCAVACIONES ARQUEOLOGICAS DE URGENCIA EN LOS HORNOS PUNICOS DE TORRE ALTA. SAN FERNANDO, CADIZ.....	106	<i>Rafel Atencia Páez, Manuel Romero Pérez, Isabel Elvira Rueda Rodríguez</i>	
<i>Lorenzo Perdigones Moreno, Angel Muñoz Vicente</i>		SONDEO EN CERRO CERROSO (MALAGA).....	227
IV CAMPAÑA DE EXCAVACIONES ARQUEOLOGICAS EN LA NECROPOLIS ROMANA DE CARISSA-AURELIA (ESPERA-BORNOS-CADIZ).....	113	<i>Carmen Peral, Carmen Iñiguez, Bartolomé Mora</i>	
<i>María Luisa Lavado Florido, Lorenzo Perdigones Moreno</i>		PROSPECCIONES ARQUEOLOGICAS EN LA CUENCA DEL GUADALHORCE (MALAGA).....	232
SONDEO ESTRATIGRAFICO EN EL SOLAR Nº 3 DE LA CALLE LA FUENTE (HUELVA).....	120	<i>Angel Recio Ruiz</i>	
<i>Jesús Fernández Jurado, José María García Rincón</i>		EL DOLMEN DEL CERRO DE LA CRUZ BLANCA. EL BURGO-MALAGA.....	236
INFORME SONDEO ARQUEOLOGICO SOLAR RITA LUNA-PULIDERO.....	122	<i>Fernando Villaseca Díaz, Antonio Garrido Luque</i>	
<i>Carmen Peral Bejarano, Inés Fernández Guirado</i>		INFORME SOBRE LAS ACTIVIDADES ARQUEOLOGICAS REALIZADAS EN EL YACIMIENTO ROMANO DENOMINADO "ENTORNO DEL CASTILLO DE LA DUQUESA" MANILVA-MALAGA (1987-1989).....	240
YACIMIENTOS EN TRAVERTINOS: LOS CASOS DE ALAJAR Y ZUFRE EN LA SIERRA DE HUELVA (PROSPECCION GEOARQUEOLOGICA, 1988).....	133	<i>Fernando Villaseca Díaz</i>	
<i>Francisco Borja Barrera, Francisco Gómez Toscano</i>			

HALLAZGOS ARQUEOLOGICOS DE EPOCA ROMANA EN CALLE CERROJO (MALAGA).....	241	EXCAVACION DE URGENCIA EN LA CUEVA ARTIFICIAL DE LOS CORRALONES (GILENA, SEVILLA).....	374
<i>Bartolomé Mora Serrano</i>		<i>Encarnación Rivero Galán, Rosario Cruz-Auñón Briones</i>	
ALGUNAS CONSIDERACIONES EN TORNO AL YACIMIENTO "CERRO SANCHEZ" (SIERRA DE YEGUAS, MALAGA).....	245	INFORME DE LA PROSPECCION ARQUEOLOGICA SUPERFICIAL DEL TERMINO MUNICIPAL DE AZNALCAZAR (SEVILLA).....	377
<i>F. Javier Medianero Soto, J. Carlos Tellería Sebastián</i>		<i>Sandra Rodríguez de Guzmán Sánchez, Pilar Cáceres Misa</i>	
EXCAVACIONES ARQUEOLOGICAS DE URGENCIA PRACTICADAS EN EL HUERTO DE LAS DESCALZAS, C/ ARCOLLON. CARMONA, SEVILLA.....	251	ACTUACION ARQUEOLOGICA EN EL SOLAR DE LA CALLE SAN VICENTE Nº 79-81-83 (SEVILLA).....	382
<i>R. Cardenete, R. Lineros</i>		<i>José Escudero Cuesta, César N. Rodríguez Achútegui</i>	
EXCAVACIONES ARQUEOLOGICAS DE URGENCIA EN EL SOLAR DE LA C/ HIGUERAL 2, CARMONA (SEVILLA).....	257	INTERVENCION ARQUEOLOGICA DE URGENCIA EN "LA TORRE DEL AGUA" (OSUNA, SEVILLA).....	386
<i>R. Cardenete, M.T. Gómez, R. Lineros, I. Rodríguez</i>		<i>Jesús de la Ascensión Salas Alvarez, Juan Antonio Pérez Rangel</i>	
EXCAVACIONES ARQUEOLOGICAS DE URGENCIA PRACTICADAS EN EL SOLAR Nº 2 C/ BARBACANA ALTA. CARMONA, SEVILLA.....	264	LA CAMPAÑA DE 1988 EN EL ANTIGUO NOVICIADO DE SAN LUIS. SEVILLA.....	392
<i>R. Cardenete, R. Lineros</i>		<i>Antonio Gómez Martín</i>	
EXCAVACIONES ARQUEOLOGICAS DE URGENCIA EN EL SOLAR DE LA C/ GENERAL FREIRE S/N. SEVILLA.....	271	LA TUMBA ROMANA DE ORIPPO: DOS HERMANAS (SEVILLA).....	397
<i>R. Cardenete, M.T. Gómez, A. Jiménez, R. Lineros, I. Rodríguez</i>		<i>Carlos Romero Moragas, José Escudero Cuesta</i>	
NECROPOLIS DE CUEVAS ARTIFICIALES EN MONTEGIL (MORON DE LA FRONTERA, SEVILLA).....	279	EL CASTILLO DE ALCAIA DE GUADAIRA. CAMPAÑA DE 1988.....	403
<i>R. Cruz-Auñón Briones, E. Rivero Galán</i>		<i>Rafael Fernández Ruiz, Manuel Vera Reina</i>	
EXCAVACION DE URGENCIA DE UNA ESTRUCTURA SILIFORME DE ENTERRAMIENTO EN EL CORTIJO DE MARIA LUISA (CANTILLANA, SEVILLA)	283	EXCAVACIONES ARQUEOLOGICAS EN LA CALLE MARMOLES Nº 9: LA PROBLEMÁTICA DEL SECTOR.....	407
<i>Isabel E. Santana Falcón</i>		<i>José Escudero Cuesta, Manuel Vera Reina</i>	
PROSPECCION ARQUEOLOGICA SUPERFICIAL EN LA PROVINCIA DE SEVILLA.....	286	ACTUACIONES ARQUEOLOGICAS EN EL CASTILLO DE MORON DE LA FRONTERA (SEVILLA). CAMPAÑA DE 1988. LAS TECNICAS CONSTRUCTIVAS.....	411
<i>Marcos A. Hunt Ortiz</i>		<i>Manuel Vera Reina, Rafael Fernández Ruiz</i>	
ACTUACIONES DE URGENCIA EN GILENA, 1988.....	292	EXCAVACION EN LA CALLE MIGUEL DE CERVANTES NUM. 3. ECIIJA. (SEVILLA) 1988.....	418
<i>Antonio de la Hoz Gándara</i>		<i>Ignacio Rodríguez Temiño</i>	
PROSPECCION ARQUEOLOGICA SUPERFICIAL DEL TERMINO MUNICIPAL DEL RUBIO (SEVILLA).....	299	EXCAVACION EN LAS CALLES FRANCISCO NUM. 15 Y 17 Y MORTEGINA NUM. 7 Y 9. ECIIJA. SEVILLA.....	424
<i>Juan Manuel Vargas Jiménez, Ana S. Rojo Salas, Francisco Sierra Alonso</i>		<i>Esther Núñez Pariente de León</i>	
PROSPECCION ARQUEOLOGICA SUPERFICIAL DEL T.M. DE GILENA (SEVILLA).....	306	EXCAVACION EN LA NECROPOLIS DEL CERRO DE LAS BALAS. ECIIJA.....	429
<i>Ana S. Romo Salas, Francisco Sierra Alonso, Juan Manuel Vargas Jiménez</i>		<i>Esther Núñez Pariente de León, Jesús Muñoz Tinoco</i>	
RESUMEN DE LA MEMORIA DE LAS EXCAVACIONES ARQUEOLOGICAS EFECTUADAS EN LORA DE ESTEPA (SEVILLA) DURANTE 1988.....	315	INTERVENCIONES ARQUEOLOGICAS EN ECIIJA (SEVILLA) 1988.....	434
<i>Luis Javier Guerrero Misa, José María Juárez Martín</i>		<i>Ignacio Rodríguez Temiño, Esther Núñez Pariente de León</i>	
LA NECROPOLIS DE LA MATA DE LAS PILAS Y DE LA COOPERATIVA OLIVARERA DE LORA DE ESTEPA (SEVILLA).....	323		
<i>Luis Javier Guerrero Misa, José María Juárez Martín</i>			
PROSPECCIONES SISTEMATICAS EN LA ANTIGUA CELTI (PEÑAFLOR, LA VIÑA) EN 1987 Y 1988.....	327		
<i>Simon Keay, José Remesal, John Greighton, David Jordan</i>			
ANALISIS ARQUEOLOGICO DEL MONASTERIO DE SAN JERONIMO DE BUENAVISTA. SEVILLA.....	335		
<i>Florentino Pozo Blázquez, Miguel Angel Tabales Rodríguez</i>			
PROSPECCION ARQUEOLOGICA SUPERFICIAL DEL TERMINO MUNICIPAL DE ESTEPA (SEVILLA).....	340		
<i>José María Juárez Martín</i>			
PROSPECCION ARQUEOLOGICA SUPERFICIAL DE LOS TERRENOS AFECTADOS POR LA PRESA "JOSE TORAN" EN EL TERMINO MUNICIPAL DE PUEBLA DE LOS INFANTES (SEVILLA).....	345		
<i>Reyes Ojeda Calvo, Isabel Santana Falcón, Antonio García Gómez</i>			
EXCAVACIONES DE URGENCIA EN EL YACIMIENTO CALCOLITICO DE VALENCINA DE LA CONCEPCION (SEVILLA).....	354		
<i>T. Murillo Díaz, R. Cruz-Auñón Briones, V. Hurtado Pérez</i>			
EXCAVACIONES ARQUEOLOGICAS EN EL CASTILLO DE ALANIS DE LA SIERRA (SEVILLA). CAMPAÑA DE 1988.....	360		
<i>César N. Rodríguez Achútegui, Angeles M. Latorre Ensellem, Pilar Fernández Navas</i>			
INTERVENCION ARQUEOLOGICA DE URGENCIA EN LA FINCA "LA RUBIA". ALANIS DE LA SIERRA (SEVILLA).....	367		
<i>César N. Rodríguez Achútegui, Florentino Pozo Blázquez</i>			

ACTIVIDADES  
ARQUEOLOGICAS  
DE URGENCIA

## NECROPOLIS DE CUEVAS ARTIFICIALES EN MONTEGIL (MORON DE LA FRONTERA, SEVILLA)

R. CRUZ-AUÑON BRIONES  
E. RIVERO GALAN

En el mes de marzo de 1988 se puso en conocimiento de la Delegación Provincial de Cultura, la existencia de un conjunto de estructuras prehistóricas en la Sierra de Montegil (Morón de la Frontera), apareciendo éstas en una cantera de extracción de piedras calizas, actualmente en plena explotación y tras ampliar un camino para facilitar el paso a vehículos pesados.

A pesar de que el citado organismo actuó inmediatamente realizando excavaciones arqueológicas con carácter de urgencia<sup>1</sup>, con el fin de recoger el máximo de información posible y tomar posteriormente medidas oportunas respecto a la integridad del yacimiento, el hallazgo fue conocido por clandestinos que expoliaron en gran parte el contenido de este interesante depósito arqueológico.

### SITUACION

Las estructuras se encuentran situadas a unos dos kilómetros del casco urbano en dirección Suroeste, en la Sierra de Montegil o Esparteros, formación de la Era Secundaria o Mesozoica, geológicamente compuestas por calizas duras, blanquecinas, amarillentas y grises, consistentes pero fáciles de tallar. Las cuevas fueron abiertas en la ladera Sur, a unos 300 m. de altitud sobre el nivel del mar.

El acceso al yacimiento puede realizarse por la carretera Morón de la Frontera-Montellano, entre el 5 km. y el 6 km. parte una desviación a la izquierda de la carretera que lleva a la cantera de SIDEMOSA donde se ubican las estructuras<sup>2</sup>.

### DESCRIPCION DEL YACIMIENTO

Se trata de una necrópolis de la Edad del Cobre con estructuras del tipo denominado "Cuevas Artificiales", siendo el número de las identificadas aproximadamente cuatro, si bien por estar incompletas tras el corte de las maquinarias, o alteradas por los clandestinos, existen problemas a la hora de relacionar o asociar las cavidades entre sí. Sin embargo, por cuestiones metodológicas y para una

mejor descripción de las mismas, numeramos cada cavidad independientemente, de izquierda a derecha.

La metodología empleada se limitó a la limpieza de las estructuras para la recuperación del trazado y alzado de las mismas, con el fin de conocer sus características morfológicas, tipométricas, así como las particularidades excepcionales que pudieran ofertar. Respecto al posible ajuar, la limpieza llevada anteriormente por clandestinos impidió una más precisa recogida de información que la aquí ofrecida.

### Estructura I

En principio parecía tratarse de parte de una cámara y un pequeño nicho adosado, sin embargo sus paredes están tan alteradas por los clandestinos, que difícilmente puede confirmarse el trazado original y menos aún del pequeño nicho. En ambos casos el alzado transcurre de forma curva hasta formar la techumbre abovedada.

FOTO. 1.


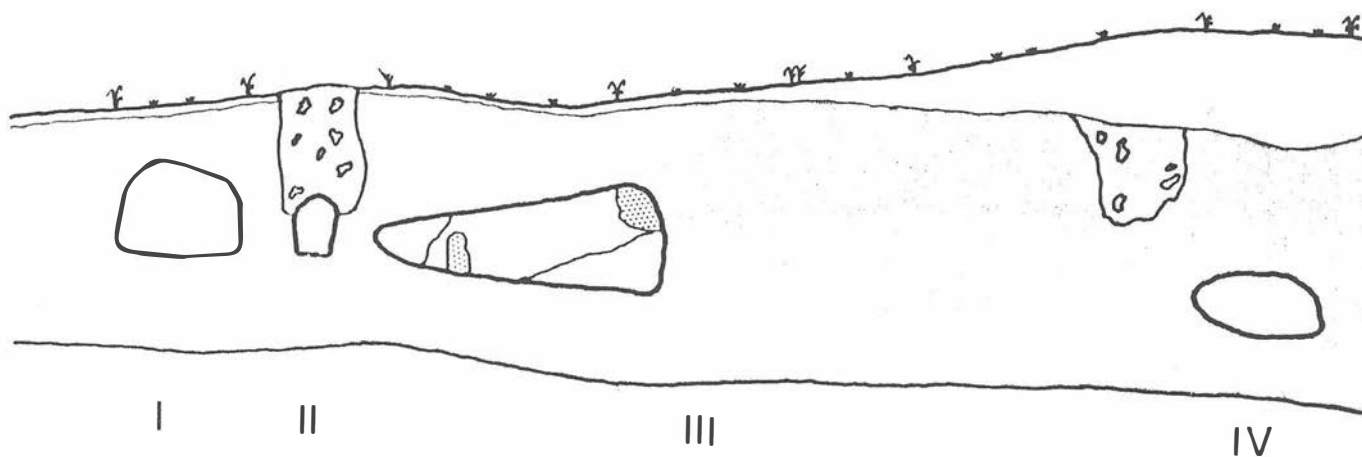


FIG. 1. Corte de la cantera SIDEMOSA con la localización de las estructuras.



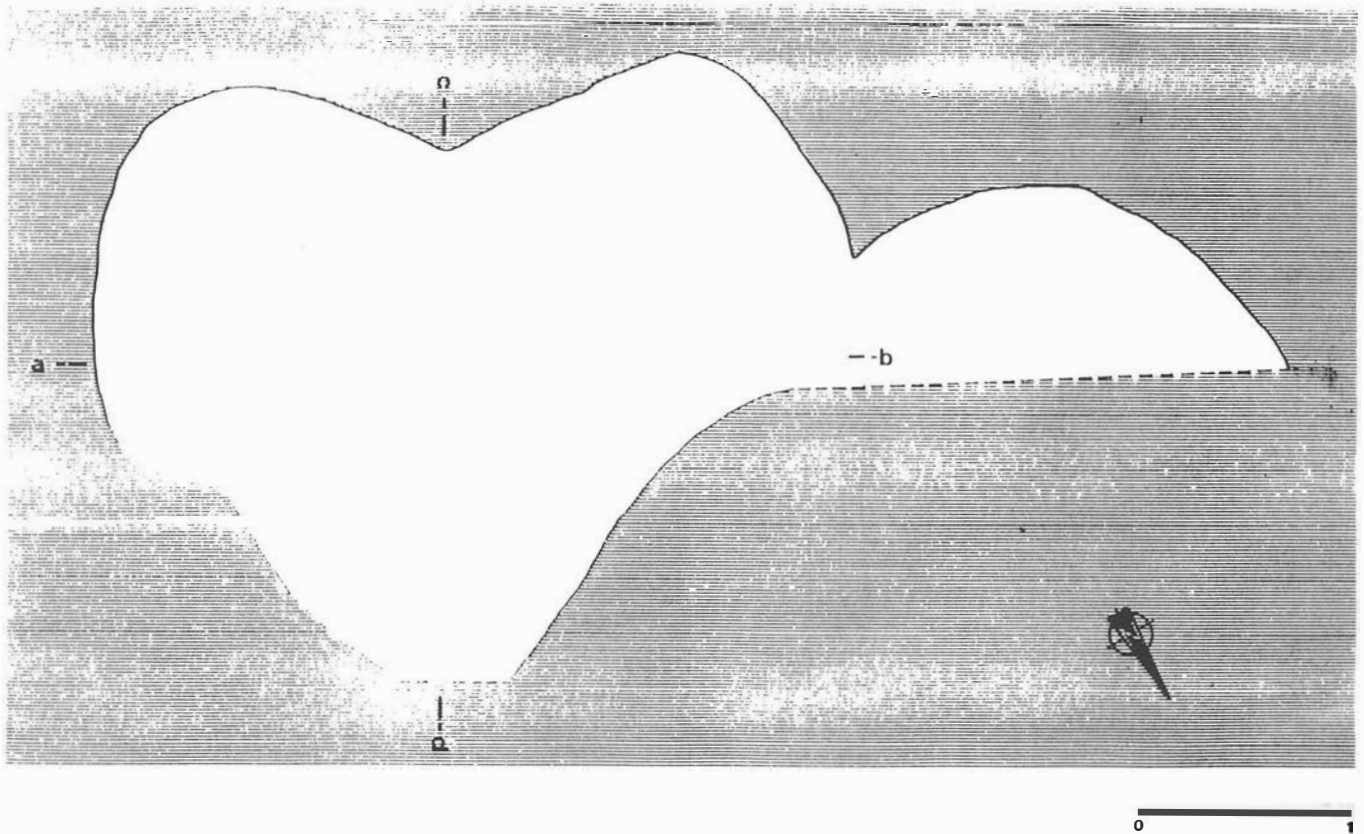


FIG. 2. Planta de la Estructura II.

Respecto a las medidas se han tomado según lo conservado, pero volvemos a insistir que no deben corresponder exactamente con las originarias.

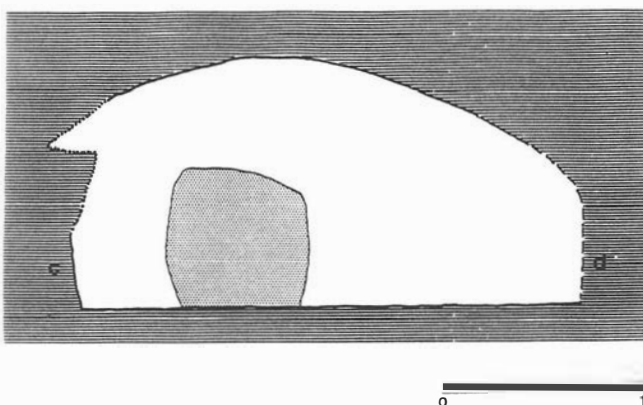
Dimensiones: 1'88 m de ancho máximo en la entrada, 1'70 m. de profundidad y 1'50 m de altura en la entrada.

No se registró ningún resto arqueológico por nuestra parte, si bien, noticias orales nos informaron de un pulimentado, lo que en sí viene a confirmar su entidad como estructura prehistórica.

#### Estructura II

Presenta en planta un aspecto trilobulado, comunica con el exterior por una pequeña abertura y sobre ésta se aprecia la entrada originaria a modo de pozo conservando un relleno de tierras y piedras sueltas, a la derecha de esta entrada, otra gran abertura, creemos accidental y a causa de las obras recientes. Por el interior, otra pequeña abertura pone en comunicación esta estructura II con la estructura III. Los alzados transcurren de forma abovedada.

FIG. 3. Sección de la Estructura II.



Dimensiones: -Cámara: 5'55 m. de ancho máximo; la profundidad oscila entre 2'50 m. y 3 m. desde la entrada originaria. La altura máxima de 1,50 m. -Corredor.

Los únicos restos recuperados se refieren a fragmentos de restos humanos, entre ellos de cráneo con ocre, además de bolitas igualmente de ocre rojo, siendo relativamente más frecuente en la segunda abertura descrita.

Respecto a esta estructura nos resulta problemático la entidad de la gran abertura al exterior anteriormente descrita, así como su comunicación con la estructura III. Sin embargo, según noticias orales, en el momento de su descubrimiento ya aparecieron unidas, si bien, nosotros apreciamos ciertos cambios de coloración en la pátina de sus paredes, que nos hacen dudar de tales apreciaciones sin poder pronunciarnos al respecto con seguridad.

#### Estructura III

Formada por un total de tres nichos dispuestos simétricamente alrededor de una cámara central. En el lado Sur y tras una rampa y escalón se comunica con la entrada que continúa al igual que en el caso anterior a modo de pozo hasta comunicar con el exterior. Esta entrada en su contacto con la cámara se halla bloqueada por una gran losa.

Resulta de excepcional interés destacar trazos de pintura roja formando dos líneas de un grosor aproximadamente de tres centímetros, algo deterioradas, situadas justo en la techumbre de la entrada sobre la rampa y que en paralelo convergen hacia la boca de la entrada.

Dimensiones: - Cámara: 4'25 m. por 3'80 m. en los ejes máximos conservados; altura máxima en la cámara central 0'80 m.

- Nicho Este: 1'56 m. de eje máximo; 1'50 m. de profundidad y 0'80 m de altura.

- Nicho Oeste: 1'80 m. de eje máximo; 1'80 m. de profundidad y 0'56 m. de altura.

- Nicho Norte: 0'56 m. de eje máximo; 1'20 m. de profundidad conservada, y 1'54 m. de altura máxima.



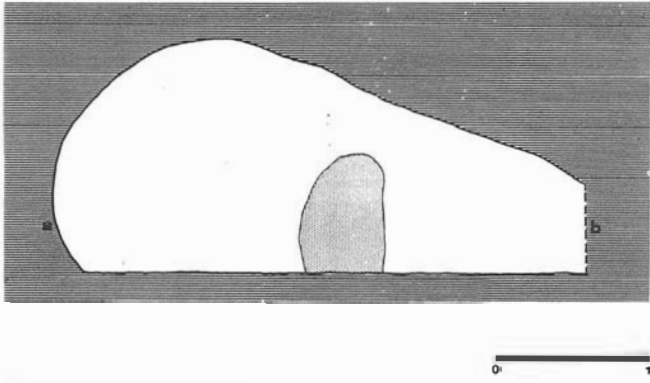



FIG. 4. Sección de la Estructura II.

- Corredor sin excavar.

Los únicos restos se recuperaron en el nicho W, es decir el situado a la izquierda de la entrada, y entre tierras revueltas recientemente, tratándose de fragmentos de huesos humanos y que al parecer se orientaba hacia el W.

El nicho situado al Norte, justo enfrente a la entrada, comunicaba tras un desnivel, no sabemos si accidentalmente actual, con la estructura II, respecto a lo originario de esta relación entre ambas estructuras ya expresamos nuestra opinión y dudas en la descripción de la estructura anterior.

FIG. 5. Planta de la Estructura III.



#### Estructura IV

De esta estructura tan sólo se conserva un pequeño nicho de planta semicircular, transcurriendo sus paredes en el alzado de forma abovedada.

En el exterior, en el panel de tierras dejado al descubierto por las máquinas, se advertía sobre éste, una bolsada de tierras y piedras sueltas de coloración sensiblemente diferente que correspondían a la entrada originaria, igualmente a modo de pozo. Sin embargo, no llegaba a conectar con este nicho, ya que evidentemente ha desaparecido la cámara central con la que comunicaba así como el resto de la estructura.

Dimensiones: 1'90 m. de ancho máximo en la entrada; 1'20 m de profundidad y 0'90 m. de altura.

Se nos han entregado los restos humanos recuperados por los clandestinos en este nicho, y que al parecer se trataba de un solo individuo en posición flexionada y orientado hacia el W.

#### VALORACION

El término municipal de Morón de la Frontera viene aportando información referente a enterramientos de la Edad del Cobre desde principios de siglos en la bibliografía específica, si bien la documentación siempre hace referencia a enterramientos en estructuras megalíticas, estructuras que siguen constatándose a través de las

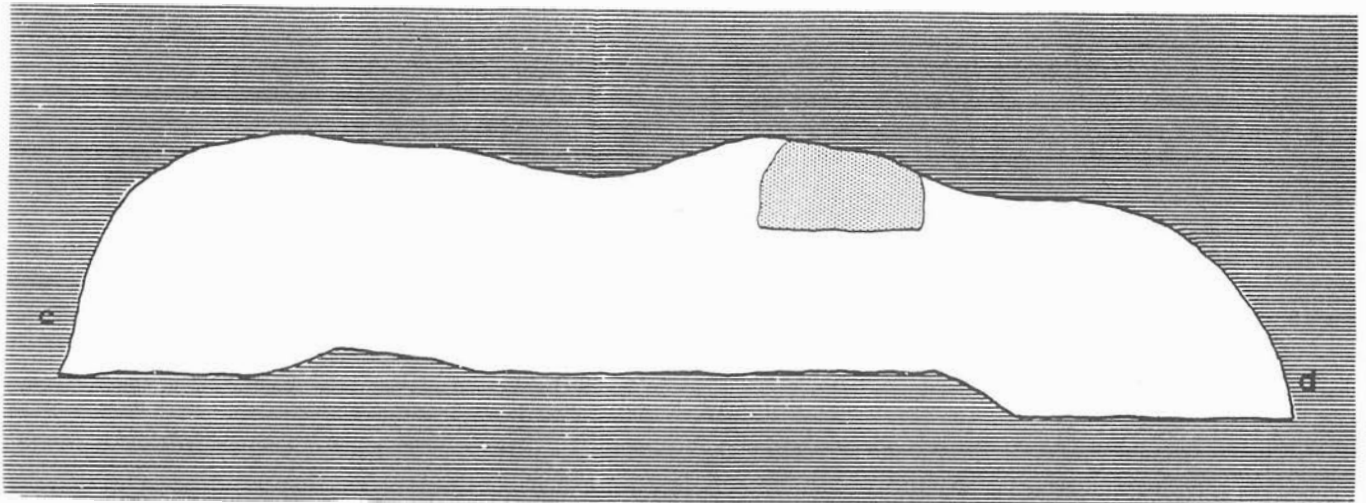


FIG. 6. Sección de la Estructura III.

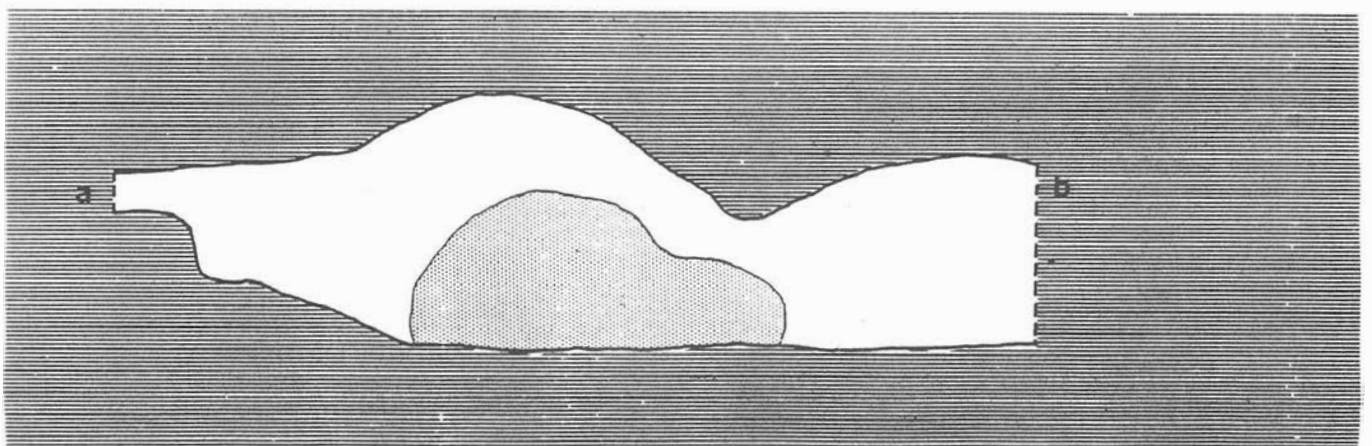


FIG. 7. Sección de la Estructura III.

prospecciones que una de nosotras venimos realizando en dicho término. Sin embargo, el conocimiento de sepulturas contemporáneas pero con esta base arquitectónica diferente, talladas en el subsuelo, no se habían registrado hasta la actualidad y a raíz de nuestra intervención en la Sierra de Montegil o Espartero.

Al parecer en la misma sierra y lo suficientemente próximas a estas sepulturas se conocieron cavidades semejantes, por lo que hemos de suponerlas como parte de la misma necrópolis.

Sin embargo, no parecen ser éstas las únicas estructuras en Cuevas Artificiales de la localidad. En un corte de la carretera Morón-Coripe, entre los kilómetros 64-65, a espaldas de la Sierra de Esparteros, nosotros mismos comprobamos la existencia de un nicho tallado de aspecto semejante a los excavados en la necrópolis de Montegil, bien es verdad que no tenemos ningún otro elemento de juicio que

identifique su entidad como tal. En las mismas circunstancias nos encontramos respecto a las noticias sobre otra necrópolis en la zona denominada el Llanete, donde las obras para la realización de un grupo escolar pusieron al descubierto estructuras semejantes.

En definitiva, Morón de la Frontera se nos presenta como una zona de especial interés para el estudio de la necrópolis de la Edad del Cobre, ya que oferta sepulturas arquitectónicamente bien diferentes, lo que nos da la oportunidad de estudiar dentro de un mismo espacio biogeográfico la convivencia de grupos humanos temporalmente sincrónicos, pero que en algún sentido han de ser distintos según se ha llegado a naturalizar en sus sepulturas. El tipo de relación que pueden mantener estos grupos es de interés estudiarlo para aproximarnos a un mejor conocimiento de los primeros metalúrgicos en el Valle del Guadalquivir.

#### Notas

<sup>1</sup>Los trabajos de excavación lo realizamos las aquí firmantes y un equipo formado por M. Latorre, E. Moreno y J.M. Cuijo, colaborando ocasionalmente vecinos de la localidad a quienes les agradecemos su ayuda e información.

<sup>2</sup>Nuestro agradecimiento a los propietarios de la empresa SIDEMOSA por las facilidades ofrecidas durante toda la campaña.