

## 1. Disposiciones generales

### CONSEJERÍA DE EMPLEO, EMPRESA Y COMERCIO

*Resolución de 27 de septiembre de 2018, de la Dirección General de Telecomunicaciones y Sociedad de la Información, por la que se convoca la concesión de subvenciones en régimen de concurrencia competitiva, destinadas a la extensión de la cobertura de servicios de las redes de banda ancha de nueva generación en Andalucía.*

Mediante Orden de 2 de agosto de 2018, publicada en el Boletín Oficial de la Junta de Andalucía número 153, de 8 de agosto de 2018, se aprobaron las bases reguladoras para la concesión de subvenciones en régimen de concurrencia competitiva, destinadas a la extensión de la cobertura de servicios de las redes de banda ancha de nueva generación en Andalucía.

La citada orden, en su disposición adicional única, establece la delegación de la competencia para efectuar la convocatoria pública de las subvenciones en la persona titular de la Dirección General de Telecomunicaciones y Sociedad de la Información, mediante resolución.

De conformidad con lo dispuesto en la citada disposición,

#### R E S U E L V O

Primero. Convocatoria.

Se convocan en la modalidad de concesión en régimen de concurrencia competitiva, subvenciones destinadas a la extensión de la cobertura de servicios de las redes de banda ancha de nueva generación en Andalucía.

Segundo. Régimen jurídico.

La presente convocatoria se rige, en todo aquello que no esté previsto en la misma, por lo dispuesto en la Orden de 2 de agosto de 2018, por la que se aprueban las bases reguladoras para la concesión de subvenciones en régimen de concurrencia competitiva, destinadas a la extensión de la cobertura de servicios de las redes de banda ancha de nueva generación en Andalucía (BOJA núm. 153, de 8 de agosto de 2018).

Tercero. Plazo de presentación de solicitudes.

El plazo de presentación de solicitudes es de 20 días hábiles a contar desde el día siguiente al que se publique en el Boletín Oficial de la Junta de Andalucía el extracto previsto en el artículo 20.8 de la Ley 38/2003, de 17 de noviembre, General de Subvenciones.

Como se indica en el artículo 11 del texto articulado de las bases reguladoras, para cada zona elegible sólo se valorará una única solicitud por entidad solicitante. En el caso de que una entidad solicitante presentase más de una solicitud para una misma zona elegible únicamente se tramitará la solicitud presentada en último lugar, entendiéndose inadmitidas las presentadas con anterioridad para la zona elegible en cuestión.

Cuarto. Importe de las subvenciones.

El importe de las subvenciones se ajustará a lo establecido en el artículo 5 del texto articulado de las bases reguladoras. En esta convocatoria, la intensidad máxima de ayuda, y por tanto la subvención máxima solicitada por la entidad interesada, será el 80% del importe total del presupuesto subvencionable.

Adicionalmente, la subvención solicitada y en consecuencia la subvención concedida para cada zona elegible, no podrá superar el importe máximo para cada una de las zonas elegibles, indicado en el Anexo A de la presente convocatoria, según dispone el apartado sexto.

Quinto. Ámbito territorial de competitividad.

Según se establece en el artículo 10.2 del texto articulado de las bases reguladoras, el ámbito territorial de competitividad son las zonas elegibles de la Comunidad Autónoma de Andalucía que se especifican en el apartado sexto de esta convocatoria.

Sexto. Zonas elegibles.

Las zonas elegibles en la presente convocatoria serán aquellas zonas de Andalucía que se relacionan en el Anexo A. El Anexo A se compone de dos listados:

1. Listado de zonas elegibles constituidas por una agrupación de varias zonas blancas NGA. Se proporciona también la relación de zonas blancas que compone cada una de estas zonas elegibles.

2. Listado de zonas elegibles constituidas por una única zona blanca NGA.

De manera adicional, no podrán ser admitidas aquellas solicitudes de subvención destinadas a zonas que no se ajusten al principio de complementariedad con el Programa de Extensión de Banda Ancha de Nueva Generación (PEBA-NGA) de la Secretaría de Estado para el Avance Digital, en el marco del Real Decreto 462/2015, de 5 de junio, por el que se regulan instrumentos y procedimientos de coordinación entre diferentes Administraciones Públicas en materia de ayudas públicas dirigidas a favorecer el impulso de la sociedad de la información mediante el fomento de la oferta y disponibilidad de redes de banda ancha.

Séptimo. Velocidad de acceso del servicio minorista.

El servicio minorista ofrecido por la entidad beneficiaria, según el apartado a) del artículo 24.2 del texto articulado de las bases reguladoras, deberá contar con una velocidad mínima de acceso de 100 Mbps en sentido red-usuario.

Octavo. Periodo de resolución.

La resolución de concesión de las subvenciones correspondientes a la presente convocatoria será publicada en un plazo máximo de 6 meses desde el día siguiente al de finalización del plazo de presentación de solicitudes especificado en el apartado tercero.

Noveno. Plazo dentro del que deben haberse realizado los gastos subvencionables.

El período dentro del cual deben haberse realizado los gastos subvencionables de la presente convocatoria abarca desde la fecha de publicación de la resolución definitiva de concesión de la subvención hasta el final de la ejecución, que nunca podrá exceder un periodo de dieciocho meses.

Décimo. Financiación de la convocatoria.

Las subvenciones correspondientes a la presente convocatoria se concederán con cargo a fondos del Servicio de gastos cofinanciados con FEDER del Programa 72A de la Consejería de Empleo, Empresa y Comercio, con cargo a la partida presupuestaria 1500178073 G/72A/77602/00 A1211047Y0 2016000525. El importe máximo de la convocatoria será de 10.000.000 de euros.

Decimoprimer. Aprobación de los formularios.

De conformidad con la disposición adicional única del texto articulado de las bases reguladoras se aprueban los siguientes formularios y se publican junto a la presente convocatoria:

- Anexo I: formulario de solicitud.
- Anexo II: formulario de alegaciones/aceptación y presentación de documentos.

- Anexo III: formulario de justificación.
  - Anexo IV: formulario de aceptación expresa.
  - Anexo V: formulario de solicitud de desistimiento.
  - Anexo VI: formulario de solicitud de modificación de la resolución de concesión/ autorización de subcontratación.
  - Anexo VII: formulario de solicitud de renuncia.
- Deberán presentarse en los registros electrónicos referidos en el artículo 12 de las bases reguladoras.

Decimosegundo. Contenido de la memoria técnica de proyecto.  
La estructura y contenido mínimo de la memoria técnica de proyecto especificada en el artículo 18.2.h del texto articulado de las bases reguladoras deberá ajustarse a lo indicado en el Anexo B de la presente convocatoria.

Decimotercero. Eficacia de la resolución.  
La eficacia de la presente resolución se producirá con la publicación del extracto de la misma en el Boletín Oficial de la Junta de Andalucía, de conformidad con lo previsto en el artículo 20.8.a) de la Ley 38/2003, de 17 de noviembre, General de Subvenciones.

Sevilla, 27 de septiembre de 2018.- El Consejero de Empleo, Empresa y Comercio, P.D. El Director General de Telecomunicaciones y Sociedad de la Información (Orden de 2.8.2018, BOJA núm. 153, de 8 de agosto), Manuel Ortigosa Brun.

#### Anexo A. Listado de zonas elegibles

Las zonas elegibles contempladas en esta convocatoria son el resultado de un procedimiento de coordinación con la Secretaría de Estado para el Avance Digital (SEAD), según se establece en el Real Decreto 462/2015, de 5 de junio, por el que se regulan instrumentos y procedimientos de coordinación entre diferentes Administraciones Públicas en materia de ayudas públicas dirigidas a favorecer el impulso de la sociedad de la información mediante el fomento de la oferta y disponibilidad de redes de banda ancha.

Todas las zonas elegibles del presente Anexo están incluidas en el mapa de zonas blancas NGA identificadas por la Secretaría de Estado para el Avance Digital (SEAD) en el marco del PEBA NGA 2018.

En esta convocatoria cada zona elegible puede estar compuesta por un número variable de entidades singulares de población (ESP) y/o un número variable de espacios productivos (EP) identificados como zonas blancas NGA. Para la correcta identificación de las zonas elegibles, se adjuntan dos listados:

1. Listado de zonas elegibles constituidas por una agrupación de zonas blancas NGA: contiene las características principales de la zona de actuación. Concretamente se incluye la siguiente información:

- ID Zona elegible: identificador único de la zona elegible.
- Provincia: provincia a la que pertenece la zona elegible.
- Municipio: municipio al que pertenece la zona elegible.
- Núm. ESP: número de entidades singulares de población que forman parte de la zona elegible.
- Núm. Islas pobladas: número de islas blancas en ESP no blancas que forman parte de la zona elegible.
- Núm. EP en ESP blanca: número de espacios productivos sin cobertura en ESP blanca que forman parte de la zona elegible.

- Núm. EP en ESP no blanca: número de espacios productivos, ubicados en una ESP no blanca, que forman parte de la zona elegible.
- Núm. total de zonas: número total de zonas (ESP, islas pobladas, EP en ESP blanca y EP en ESP no blanca) que forman parte de la zona elegible.
- Núm. habitantes: número de habitantes censados en la zona elegible según nomenclátor del INE 2016.
- Núm. total de edificios de la zona elegible: número estimado de edificios de cada zona según información de la Dirección General del Catastro correspondiente a 2017.
- Importe máximo de subvención admisible: importe máximo de subvención que podrá ser solicitada por la entidad interesada para cada zona elegible.
- Puntuación por impacto socioeconómico: puntuación correspondiente a la zona elegible para la valoración del criterio denominado «Impacto socioeconómico». Se ha empleado una metodología de análisis de la demanda que ha permitido calcular un valor numérico que representa la magnitud de la demanda de servicios de banda ancha de nueva generación en cada zona elegible y asignar mayor puntuación a las zonas con mayor demanda estimada de servicios de banda ancha de nueva generación.
- Puntuación por número de edificios: puntuación correspondiente a la zona elegible para la valoración del criterio denominado «cobertura en zonas con menor número de edificios». Se da mayor puntuación a las zonas elegibles con menor número de edificios.
- Zona preferente (Sí/No): indicación de si la zona elegible es considerada zona preferente de cara al procedimiento de priorización de solicitudes definido en el artículo 15 de las bases reguladoras.

Se proporciona en un listado adicional el detalle de las zonas blancas que componen cada una de estas agrupaciones. Concretamente se incluye la siguiente información:

- ID\_Grupo: identificador único del grupo al que pertenece la zona elegible individual.
- Provincia: provincia a la que pertenece.
- Municipio: municipio al que pertenece.
- Tipo: para cada zona, se indica a qué tipo corresponde entre las cuatro opciones posibles: ESP, isla poblada, EP en ESP blanca o EP en ESP no blanca.
- ID\_Zona blanca: se indica el código unívoco que identifica a cada zona blanca individual.
- Denominación: nombre por el que se conoce a cada zona.
- Núm. habitantes: número de habitantes censados en cada zona según nomenclátor del INE 2016. Para los espacios productivos la población es igual a cero.
- Núm. edificios: número estimado de edificios de cada zona según información de la Dirección General del Catastro correspondiente a 2017.

2. Listado de zonas elegibles individuales constituidas por una única zona blanca NGA:

- ID Zona elegible: identificador único de la zona elegible.
- Provincia: provincia a la que pertenece la zona elegible.
- Municipio: municipio al que pertenece la zona elegible.
- Tipo zona: indica el tipo de zona blanca entre las cuatro opciones posibles.
- ID Zona blanca: se indica el código unívoco que identifica a cada zona blanca.
- Denominación: denominación de la zona elegible.
- ESP en la que se ubica: código de la ESP en la que se ubica la zona elegible, correspondiente al Nomenclátor de Entidades y Núcleos de Población de Andalucía correspondiente al año 2016 publicado por el Instituto de Estadística y Cartografía de Andalucía.
- Núm. de habitantes: número de habitantes censados en la zona elegible según nomenclátor del INE 2016. Para los espacios productivos la población es igual a cero.
- Núm. de edificios: número estimado de edificios de cada zona según información de la Dirección General del Catastro correspondiente a 2017.

- Importe máximo de subvención admisible: determina el importe máximo de subvención que podrá ser solicitada para cada zona elegible.
- Puntuación por impacto socioeconómico: puntuación correspondiente a la zona elegible para la valoración del criterio denominado «Impacto socioeconómico». Se ha empleado una metodología de análisis de la demanda que ha permitido calcular un valor numérico que representa la magnitud de la demanda de servicios de banda ancha de nueva generación en cada zona elegible y asignar mayor puntuación a las zonas con mayor demanda estimada de servicios de banda ancha de nueva generación.
- Puntuación por número de edificios: puntuación correspondiente a la zona elegible para la valoración del criterio denominado «cobertura en zonas con menor número de edificios». Se da mayor puntuación a las zonas elegibles con menor número de edificios.
- Zona preferente (Sí/No): indicación de si la zona elegible es considerada zona preferente de cara al procedimiento de evaluación de solicitudes definido en el artículo 15 de las bases reguladoras.

Nota: En la url: <http://www.juntadeandalucia.es/empleoempresaycomercio>, se proporcionará información adicional para facilitar la identificación geográfica de las zonas elegibles.

Listado 1 del ANEXO A de la Resolución de 27 de septiembre de 2018, de la Dirección General de Telecomunicaciones y Sociedad de la Información, por la que se convoca la concesión de subvenciones para la extensión de la cobertura de servicios de las redes de banda ancha de nueva generación en Andalucía al amparo de la Orden de 2 de agosto de 2018.

Listado de zonas elegibles constituidas por una agrupación de zonas blancas NGA:

Puntuación 1: Puntuación por impacto socioeconómico  
Puntuación 2: Puntuación por número de edificios

ID_Zona elegible	Provincia	Municipio	N.º ESP	N.º islas pobladas	N.º EP en ESP blanca	N.º EP en ESP no blanca	N.º total de zonas	N.º habitantes	N.º total edificios zona elegible	Importe máximo subvención admisible	Puntuación 1	Puntuación 2	Zona preferente
G1_Almería_Abla	Almería	Abla	6	0	0	0	6	64	285	458.652 €	3	2	SI
G2_Almería_Abrucena	Almería	Abrucena	2	0	0	0	2	64	206	280.765 €	3	2	SI
G3_Almería_Adra	Almería	Adra	12	1	2	5	20	452	777	1.234.001 €	15	0	SI
G4_Almería_Albánchez	Almería	Albánchez	12	0	0	0	12	113	197	568.206 €	3	2	SI
G5_Almería_Alboloduy	Almería	Alboloduy	1	0	0	0	1	24	119	153.343 €	3	2	SI
G6_Almería_Albox	Almería	Albox	0	0	0	1	1	0	55	44.507 €	9	4	SI
G7_Almería_Alcóntar	Almería	Alcóntar	5	0	0	0	5	45	72	286.110 €	3	4	SI
G8_Almería_Alhama de Almería	Almería	Alhama de Almería	0	0	0	1	1	0	30	37.219 €	6	6	SI
G9_Almería_Antas	Almería	Antas	3	0	1	0	4	193	414	449.257 €	6	2	SI
G10_Almería_Arboleas	Almería	Arboleas	8	0	1	0	9	603	487	824.661 €	6	2	SI
G11_Almería_Balanegra	Almería	Balanegra	0	0	0	1	1	0	7	30.514 €	12	8	SI
G12_Almería_Bédar	Almería	Bédar	7	0	0	0	7	258	365	694.296 €	9	2	SI
G13_Almería_Benahadux	Almería	Benahadux	0	0	0	1	1	0	12	31.971 €	6	6	SI
G14_Almería_Benitagla	Almería	Benitagla	1	0	0	0	1	69	156	154.843 €	9	2	SI
G15_Almería_Benizalón	Almería	Benizalón	2	0	0	0	2	98	123	185.057 €	6	2	SI
G16_Almería_Berja	Almería	Berja	3	0	0	1	4	245	623	681.164 €	18	0	SI
G17_Almería_Cantoría	Almería	Cantoría	6	0	2	0	8	575	671	1.037.400 €	9	0	SI
G18_Almería_Carboneras	Almería	Carboneras	22	0	0	1	23	372	470	1.279.424 €	15	2	SI
G19_Almería_Castro de Filabres	Almería	Castro de Filabres	1	0	0	0	1	139	217	232.729 €	9	2	SI
G20_Almería_Chercos	Almería	Chercos	3	0	0	1	4	57	108	314.753 €	9	2	SI
G21_Almería_Chirivel	Almería	Chirivel	7	0	0	1	8	237	605	711.131 €	9	0	SI
G22_Almería_Cuevas del Almanzora	Almería	Cuevas del Almanzora	29	0	2	0	31	1115	2350	2.838.023 €	9	0	SI

G23_Almería_Ejido (Ei)	Almería	Ejido (Ei)	0	0	0	0	0	0	2	2	0	73	78.227 €	18	4	SI
G24_Almería_Fines	Almería	Fines	0	0	0	0	0	0	2	2	0	124	93.094 €	9	2	SI
G25_Almería_Fiñana	Almería	Fiñana	4	0	0	0	0	0	4	4	69	335	385.263 €	3	2	SI
G26_Almería_Gádor	Almería	Gádor	2	0	0	0	0	0	2	2	59	45	93.399 €	3	6	SI
G27_Almería_Gallardos (Los)	Almería	Gallardos (Los)	2	0	0	0	0	0	2	2	47	88	156.705 €	3	4	SI
G28_Almería_Gérgal	Almería	Gérgal	11	0	0	0	0	0	1	12	174	610	949.189 €	9	0	SI
G29_Almería_Huércal-Overa	Almería	Huércal-Overa	18	0	0	0	0	0	18	18	1084	1729	2.083.950 €	6	0	SI
G30_Almería_Laroya	Almería	Laroya	3	0	0	0	0	0	3	3	176	219	291.296 €	9	2	SI
G31_Almería_Lubrin	Almería	Lubrin	6	0	0	1	0	0	7	7	416	837	1.125.294 €	9	0	SI
G32_Almería_Lucanena de las Torres	Almería	Lucanena de las Torres	4	0	0	0	0	0	4	4	139	204	307.618 €	6	2	SI
G33_Almería_Lúcar	Almería	Lúcar	0	1	0	0	0	0	1	1	129	25	48.725 €	6	6	SI
G34_Almería_Macael	Almería	Macael	1	0	0	0	0	0	1	1	5	54	72.216 €	3	4	SI
G35_Almería_María	Almería	María	5	0	0	0	0	0	6	6	149	367	488.826 €	9	2	SI
G36_Almería_Mojácar	Almería	Mojácar	1	0	0	0	0	0	1	1	107	181	345.933 €	3	2	SI
G37_Almería_Mojonera (La)	Almería	Mojonera (La)	0	1	0	0	0	0	4	5	90	101	182.180 €	15	2	SI
G38_Almería_Nacimiento	Almería	Nacimiento	5	0	0	0	0	0	5	5	53	106	228.232 €	3	2	SI
G39_Almería_Níjar	Almería	Níjar	0	0	0	0	0	0	4	4	0	85	138.672 €	18	4	SI
G40_Almería_Ohanes	Almería	Ohanes	1	0	0	0	0	0	1	1	6	34	56.015 €	3	6	SI
G41_Almería_Olula de Castro	Almería	Olula de Castro	1	0	0	0	0	0	1	1	10	34	56.015 €	3	6	SI
G42_Almería_Olula del Río	Almería	Olula del Río	0	2	0	0	0	0	1	3	126	137	157.507 €	9	2	SI
G43_Almería_Oria	Almería	Oria	1	0	0	0	0	0	1	1	112	207	310.048 €	3	2	SI
G44_Almería_Paritaloa	Almería	Paritaloa	2	0	0	0	0	0	2	2	110	153	237.832 €	3	2	SI
G45_Almería_Pechina	Almería	Pechina	1	1	0	0	0	0	2	2	69	76	146.984 €	6	4	SI
G46_Almería_Pulpi	Almería	Pulpi	10	0	0	0	0	0	10	10	175	276	536.781 €	6	2	SI
G47_Almería_Purchena	Almería	Purchena	0	0	0	1	0	0	1	1	0	26	36.053 €	9	6	SI
G48_Almería_Rioja	Almería	Rioja	1	0	0	0	0	0	1	1	26	60	77.077 €	6	4	SI
G49_Almería_Roquetas de Mar	Almería	Roquetas de Mar	0	1	0	0	0	0	1	1	24	8	34.954 €	3	8	SI
G50_Almería_Santa Fe de Mondújar	Almería	Santa Fe de Mondújar	3	0	0	0	0	0	3	3	128	210	284.005 €	3	2	SI
G51_Almería_Senés	Almería	Senés	2	0	0	0	0	0	2	2	78	221	235.970 €	3	2	SI
G52_Almería_Serón	Almería	Serón	6	2	2	0	0	0	10	239	308	580.806 €	9	2	SI	
G53_Almería_Sorbas	Almería	Sorbas	44	0	0	0	0	0	1	45	1035	1795	2.956.913 €	12	0	SI

G54_Almería_Taberno	Almería	Taberno	3	0	0	0	0	0	3	174	206	309.238 €	3	2	SI
G55_Almería_Tahal	Almería	Tahal	3	0	0	0	0	0	3	39	264	299.275 €	3	2	SI
G56_Almería_Tijola	Almería	Tijola	1	0	0	0	0	1	2	4	44	81.700 €	12	6	SI
G57_Almería_Tres Villas (Las)	Almería	Tres Villas (Las)	4	0	0	0	0	0	4	13	36	143.055 €	3	6	SI
G58_Almería_Turrillas	Almería	Turrillas	4	0	0	0	0	0	4	61	104	198.139 €	3	2	SI
G59_Almería_Ulella del Campo	Almería	Ulella del Campo	10	0	0	0	0	0	10	168	258	522.200 €	3	2	SI
G60_Almería_Vélez-Blanco	Almería	Vélez-Blanco	15	0	0	0	0	0	15	480	1277	1.546.963 €	3	0	SI
G61_Almería_Vélez-Rubio	Almería	Vélez-Rubio	27	0	1	1	29	816	1895	1895	2.451.815 €	15	0	SI	
G62_Almería_Vera	Almería	Vera	0	0	0	0	1	0	1	0	16	33.137 €	18	6	SI
G63_Almería_Vicar	Almería	Vicar	0	0	0	0	2	0	2	0	9	59.570 €	15	8	SI
G64_Almería_Zurgena	Almería	Zurgena	3	0	0	0	3	59	95	95	162.375 €	3	4	SI	
G65_Cádiz_Alcalá del Valle	Cádiz	Alcalá del Valle	0	0	0	0	1	0	1	0	17	33.429 €	12	6	SI
G66_Cádiz_Algodonales	Cádiz	Algodonales	5	0	1	0	6	347	557	557	618.931 €	6	0	SI	
G67_Cádiz_Arcos de la Frontera	Cádiz	Arcos de la Frontera	2	1	0	0	1	4	95	343	387.076 €	18	2	SI	
G68_Cádiz_Barbate	Cádiz	Barbate	4	0	0	0	1	5	253	255	320.411 €	18	2	SI	
G69_Cádiz_Benalup-Casas Viejas	Cádiz	Benalup-Casas Viejas	1	0	0	0	1	2	45	104	141.146 €	15	2	SI	
G70_Cádiz_Benaocaz	Cádiz	Benaocaz	1	0	0	0	1	2	73	165	212.857 €	9	2	SI	
G71_Cádiz_Bornos	Cádiz	Bornos	0	0	0	0	2	0	0	67	76.478 €	18	4	SI	
G72_Cádiz_Bosque (El)	Cádiz	Bosque (El)	0	0	0	0	1	1	0	24	35.470 €	12	6	SI	
G73_Cádiz_Castellar de la Frontera	Cádiz	Castellar de la Frontera	0	0	0	0	2	0	0	38	68.024 €	9	6	SI	
G74_Cádiz_Chiclana de la Frontera	Cádiz	Chiclana de la Frontera	0	2	0	0	2	81	435	435	409.322 €	6	2	SI	
G75_Cádiz_Conil De La Frontera	Cádiz	Conil De La Frontera	0	0	1	0	0	1	0	26	36.053 €	12	6	SI	
G76_Cádiz_Espera	Cádiz	Espera	0	0	0	0	1	1	0	89	54.418 €	12	4	SI	
G77_Cádiz_Gastor (El)	Cádiz	Gastor (El)	4	0	1	0	5	216	232	232	329.781 €	6	2	SI	
G78_Cádiz_Grazalema	Cádiz	Grazalema	1	0	0	0	2	3	106	121	178.251 €	12	2	SI	
G79_Cádiz_Jerez de la Frontera	Cádiz	Jerez de la Frontera	11	1	0	0	12	539	1613	1613	1.705.251 €	6	0	SI	
G80_Cádiz_Jimena de la Frontera	Cádiz	Jimena de la Frontera	0	2	0	0	2	244	66	66	110.410 €	9	4	SI	
G81_Cádiz_Medina-Sidonia	Cádiz	Medina-Sidonia	5	0	1	0	6	123	327	327	435.210 €	6	2	SI	
G82_Cádiz_Prado del Rey	Cádiz	Prado del Rey	0	0	0	0	1	0	0	36	38.988 €	15	6	SI	
G83_Cádiz_Puerto Real	Cádiz	Puerto Real	2	3	0	0	5	212	251	251	345.691 €	6	2	SI	
G84_Cádiz_Puerto Serrano	Cádiz	Puerto Serrano	1	0	0	0	1	2	0	28	79.109 €	15	6	SI	



G85_Cádiz_Rota	Cádiz	Rota	3	0	0	0	0	0	3	177	679	635.450 €	9	0	SI
G86_Cádiz_San Fernando	Cádiz	San Fernando	1	0	0	0	0	0	1	16	3	30.903 €	3	8	SI
G87_Cádiz_San José del Valle	Cádiz	San José del Valle	5	0	0	0	0	0	5	142	296	439.090 €	3	2	SI
G88_Cádiz_San Roque	Cádiz	San Roque	0	1	0	0	0	0	1	0	21	45.484 €	3	6	SI
G89_Cádiz_Sanlúcar de Barrameda	Cádiz	Sanlúcar de Barrameda	0	1	0	0	0	0	1	24	30	52.775 €	3	6	SI
G90_Cádiz_Setenil de las Bodegas	Cádiz	Setenil de las Bodegas	1	0	0	0	0	0	1	2	45	91.972 €	6	6	SI
G91_Cádiz_Tarifa	Cádiz	Tarifa	10	0	0	0	0	0	11	597	420	651.874 €	9	2	SI
G92_Cádiz_Vejer de la Frontera	Cádiz	Vejer de la Frontera	4	0	0	0	0	0	6	318	290	387.089 €	9	2	SI
G93_Cádiz_Villamartín	Cádiz	Villamartín	0	0	0	0	0	0	2	0	105	87.556 €	18	2	SI
G94_Cádiz_Zahara	Cádiz	Zahara	3	0	0	0	0	0	3	144	114	177.766 €	3	2	SI
G95_Córdoba_Adamuz	Córdoba	Adamuz	0	0	0	0	0	0	2	0	30	65.692 €	15	6	SI
G96_Córdoba_Almedinilla	Córdoba	Almedinilla	2	0	0	0	0	0	3	57	112	213.388 €	12	2	SI
G97_Córdoba_Añora	Córdoba	Añora	0	0	0	0	0	0	2	0	26	64.526 €	12	6	SI
G98_Córdoba_Baena	Córdoba	Baena	3	0	0	3	1	7	108	566	566	630.001 €	18	0	SI
G99_Córdoba_Belalcázar	Córdoba	Belalcázar	5	0	0	0	0	0	5	101	895	867.369 €	3	0	SI
G100_Córdoba_Belmez	Córdoba	Belmez	1	0	0	0	0	0	2	12	89	129.042 €	12	4	SI
G101_Córdoba_Benamejí	Córdoba	Benamejí	0	0	0	0	0	0	2	0	43	69.482 €	15	6	SI
G102_Córdoba_Bujalance	Córdoba	Bujalance	4	0	0	0	0	0	4	1	42	147.915 €	3	6	SI
G103_Córdoba_Cabra	Córdoba	Cabra	3	0	0	0	0	0	1	112	265	328.040 €	6	2	SI
G104_Córdoba_Carcabuey	Córdoba	Carcabuey	5	0	0	0	0	0	5	171	317	427.628 €	3	2	SI
G105_Córdoba_Cardeña	Córdoba	Cardeña	0	0	0	0	0	0	1	0	13	32.263 €	9	6	SI
G106_Córdoba_Carpio (El)	Córdoba	Carpio (El)	1	0	0	0	0	0	4	5	18	227.773 €	12	2	SI
G107_Córdoba_Castro del Río	Córdoba	Castro del Río	3	0	0	0	0	0	6	9	262	357.526 €	18	2	SI
G108_Córdoba_Córdoba	Córdoba	Córdoba	5	0	0	0	0	0	5	164	562	739.985 €	6	0	SI
G109_Córdoba_Doña Mencía	Córdoba	Doña Mencía	0	0	0	0	0	0	2	0	16	61.611 €	15	6	SI
G110_Córdoba_Dos Torres	Córdoba	Dos Torres	0	0	0	0	0	0	1	0	43	41.008 €	12	6	SI
G111_Córdoba_Encinas Reales	Córdoba	Encinas Reales	3	0	0	0	0	0	1	4	83	209.771 €	12	2	SI
G112_Córdoba_Espejo	Córdoba	Espejo	0	0	0	0	0	0	1	0	16	33.137 €	12	6	SI
G113_Córdoba_Espiel	Córdoba	Espiel	4	0	0	4	0	8	113	174	384.717 €	9	2	SI	
G114_Córdoba_Fuente Obejuna	Córdoba	Fuente Obejuna	0	0	0	0	0	0	4	0	92	140.712 €	15	4	SI
G115_Córdoba_Fuente Palmera	Córdoba	Fuente Palmera	0	0	0	0	0	0	1	0	1	28.765 €	15	8	SI

00143374



G116_Córdoba_Fuente-Tójar	Córdoba	Fuente-Tójar	3	0	0	0	0	0	3	24	33	112.151 €	6	6	SI
G117_Córdoba_Granjuela (La)	Córdoba	Granjuela (La)	0	0	0	0	0	1	1	0	10	31.388 €	9	8	SI
G118_Córdoba_Guadalcazar	Córdoba	Guadalcazar	0	0	0	0	0	1	1	0	0	28.473 €	9	8	SI
G119_Córdoba_Homachuelos	Córdoba	Homachuelos	10	0	0	0	0	2	12	132	442	679.501 €	15	2	SI
G120_Córdoba_Iznájar	Córdoba	Iznájar	11	0	0	0	0	1	12	657	963	1.169.897 €	9	0	SI
G121_Córdoba_Luque	Córdoba	Luque	4	0	0	4	2	10	10	50	381	553.955 €	12	2	SI
G122_Córdoba_Montemayor	Córdoba	Montemayor	0	0	0	0	0	1	1	0	12	31.971 €	12	6	SI
G123_Córdoba_Montilla	Córdoba	Montilla	4	0	0	0	0	4	4	394	505	522.973 €	3	0	SI
G124_Córdoba_Montoro	Córdoba	Montoro	7	0	0	1	0	0	8	472	1905	1.770.950 €	6	0	SI
G125_Córdoba_Monturque	Córdoba	Monturque	1	0	0	0	2	3	3	8	20	96.435 €	6	6	SI
G126_Córdoba_Moriles	Córdoba	Moriles	0	0	0	0	0	1	1	0	0	28.473 €	12	8	SI
G127_Córdoba_Palma del Río	Córdoba	Palma del Río	10	0	0	0	0	10	10	262	856	1.205.928 €	9	0	SI
G128_Córdoba_Pedro Abad	Córdoba	Pedro Abad	0	0	0	0	0	1	1	0	2	29.056 €	12	8	SI
G129_Córdoba_Pedroche	Córdoba	Pedroche	0	0	0	0	0	1	1	0	5	29.931 €	9	8	SI
G130_Córdoba_Peñarroya-Pueblonuevo	Córdoba	Peñarroya-Pueblonuevo	0	0	0	0	0	3	3	0	23	92.124 €	18	6	SI
G131_Córdoba_Posadas	Córdoba	Posadas	0	1	0	0	0	3	4	12	153	185.977 €	18	2	SI
G132_Córdoba_Pozoblanco	Córdoba	Pozoblanco	0	0	0	0	0	2	2	0	131	95.135 €	18	2	SI
G133_Córdoba_Priego de Córdoba	Córdoba	Priego de Córdoba	14	0	0	2	0	0	16	699	1356	1.525.445 €	12	0	SI
G134_Córdoba_Puente Genil	Córdoba	Puente Genil	2	0	0	0	0	1	3	15	86	148.344 €	18	4	SI
G135_Córdoba_Rute	Córdoba	Rute	18	0	0	2	0	0	20	410	665	1.082.744 €	6	0	SI
G136_Córdoba_San Sebastián de los Ballesteros	Córdoba	San Sebastián de los Ballesteros	0	0	0	0	0	1	1	0	0	28.473 €	9	8	SI
G137_Córdoba_Santa Eufemia	Córdoba	Santa Eufemia	0	0	0	1	0	0	1	0	2	29.056 €	9	8	SI
G138_Córdoba_Santalla	Córdoba	Santalla	3	0	0	0	2	5	5	49	198	311.526 €	15	2	SI
G139_Córdoba_Torrecampo	Córdoba	Torrecampo	0	0	0	0	0	1	1	0	8	30.805 €	9	8	SI
G140_Córdoba_Villa del Río	Córdoba	Villa del Río	0	0	0	0	0	2	2	0	40	68.607 €	18	6	SI
G141_Córdoba_Villafraanca de Córdoba	Córdoba	Villafraanca de Córdoba	0	0	0	0	0	5	5	0	75	164.230 €	18	4	SI
G142_Córdoba_Villaharta	Córdoba	Villaharta	3	0	0	1	0	0	4	16	69	167.713 €	6	4	SI
G143_Córdoba_Villanueva de Córdoba	Córdoba	Villanueva de Córdoba	0	0	0	0	0	1	1	0	13	32.263 €	15	6	SI
G144_Córdoba_Villanueva del Duque	Córdoba	Villanueva del Duque	1	0	0	0	0	0	1	0	369	327.385 €	3	2	SI

00143374

Duque	Córdoba	Villanueva del Rey	Córdoba	0	0	1	1	1	0	23	35.178 €	9	6	SI
G145_Córdoba_Villanueva del Rey	Córdoba	Villanueva del Rey	0	0	0	1	1	1	0	23	35.178 €	9	6	SI
G146_Córdoba_Villaviciosa de Córdoba	Córdoba	Villaviciosa de Córdoba	1	0	0	0	1	60	54	72.216 €	6	4	SI	
G147_Córdoba_Zuheros	Córdoba	Zuheros	0	0	1	0	0	10	10	31.388 €	9	8	SI	
G148_Granada_Alamedilla	Granada	Alamedilla	4	0	0	4	28	69	169.787 €	3	4	SI		
G149_Granada_Albolote	Granada	Albolote	0	1	0	0	54	23	47.105 €	6	6	SI		
G150_Granada_Albondón	Granada	Albondón	2	0	0	2	40	158	213.409 €	3	2	SI		
G151_Granada_Albuñol	Granada	Albuñol	2	0	0	3	65	293	419.548 €	15	2	SI		
G152_Granada_Aldeire	Granada	Aldeire	0	0	0	1	0	0	28.473 €	9	8	SI		
G153_Granada_Algarinejo	Granada	Algarinejo	3	0	0	3	329	582	613.821 €	6	0	SI		
G154_Granada_Alhama de Granada	Granada	Alhama de Granada	1	0	0	0	1	48	120	125.680 €	6	2	SI	
G155_Granada_Alhendin	Granada	Alhendin	0	1	0	1	2	27	18	69.972 €	15	6	SI	
G156_Granada_Almejjar	Granada	Almejjar	2	0	0	2	84	140	170.355 €	3	2	SI		
G157_Granada_Almuñécar	Granada	Almuñécar	2	2	0	1	5	250	418	473.193 €	12	2	SI	
G158_Granada_Arenas del Rey	Granada	Arenas del Rey	0	0	0	1	1	0	19	34.012 €	9	6	SI	
G159_Granada_Baza	Granada	Baza	1	0	0	0	1	5	151	150.792 €	3	2	SI	
G160_Granada_Benalúa	Granada	Benalúa	0	0	0	2	0	44	69.773 €	15	6	SI		
G161_Granada_Benamaurel	Granada	Benamaurel	0	0	0	1	0	12	31.971 €	9	6	SI		
G162_Granada_Busquistar	Granada	Busquistar	2	0	0	2	20	37	86.919 €	3	6	SI		
G163_Granada_Cádlar	Granada	Cádlar	1	0	0	1	46	206	223.819 €	3	2	SI		
G164_Granada_Caniles	Granada	Caniles	6	0	1	0	7	282	616	744.366 €	6	0	SI	
G165_Granada_Carataunas	Granada	Carataunas	1	0	0	0	1	8	56	73.837 €	3	4	SI	
G166_Granada_Castillejar	Granada	Castillejar	0	0	0	1	0	7	30.514 €	6	8	SI		
G167_Granada_Castril	Granada	Castril	0	5	0	5	348	233	331.110 €	9	2	SI		
G168_Granada_Chauthina	Granada	Chauthina	0	0	0	3	0	39	96.789 €	15	6	SI		
G169_Granada_Cuevas del Campo	Granada	Cuevas del Campo	0	1	0	1	2	66	118	145.792 €	12	2	SI	
G170_Granada_Cúllar	Granada	Cúllar	1	2	0	0	3	221	272	334.229 €	9	2	SI	
G171_Granada_Cúllar Vega	Granada	Cúllar Vega	1	0	0	1	109	71	85.987 €	3	4	SI		
G172_Granada_Dólar	Granada	Dólar	1	0	0	0	1	12	66	81.937 €	3	4	SI	
G173_Granada_Dúrcal	Granada	Dúrcal	0	0	0	2	0	68	76.769 €	15	4	SI		

00143374



G174_Granada_Escózar	Granada	Escózar	0	0	0	1	1	0	29	36.927 €	9	6	SI
G175_Granada_Fonelas	Granada	Fonelas	0	0	0	1	1	0	3	29.348 €	9	8	SI
G176_Granada_Fuente Vaqueros	Granada	Fuente Vaqueros	0	0	0	1	1	0	125	64.913 €	12	2	SI
G177_Granada_Gójar	Granada	Gójar	0	0	0	1	1	0	35	38.676 €	12	6	SI
G178_Granada_Gor	Granada	Gor	3	0	0	0	3	46	173.716 €	3	2	SI	
G179_Granada_Guadix	Granada	Guadix	0	0	0	1	1	0	3	29.348 €	18	8	SI
G180_Granada_Gualchos	Granada	Gualchos	1	0	0	1	2	17	95	130.791 €	9	4	SI
G181_Granada_Güéjar Sierra	Granada	Güéjar Sierra	1	0	0	1	2	86	93	122.430 €	12	4	SI
G182_Granada_Huéneja	Granada	Huéneja	3	0	0	0	3	142	196	272.664 €	6	2	SI
G183_Granada_Huétor de Santillán	Granada	Huétor de Santillán	1	0	0	0	1	6	24	76.388 €	3	6	SI
G184_Granada_Huétor Tájar	Granada	Huétor Tájar	3	0	0	0	3	118	246	284.694 €	6	2	SI
G185_Granada_Illora	Granada	Illora	3	0	0	0	3	112	271	304.946 €	3	2	SI
G186_Granada_Iznalloz	Granada	Iznalloz	5	2	2	0	9	256	389	622.096 €	6	2	SI
G187_Granada_Játar	Granada	Játar	0	0	0	1	1	0	10	31.388 €	9	8	SI
G188_Granada_Láchar	Granada	Láchar	0	0	0	3	3	0	21	91.541 €	15	6	SI
G189_Granada_Lobras	Granada	Lobras	3	0	0	0	3	50	131	220.010 €	6	2	SI
G190_Granada_Loja	Granada	Loja	7	0	2	1	10	478	846	989.135 €	18	0	SI
G191_Granada_Moclin	Granada	Moclin	1	0	0	1	2	42	104	158.258 €	9	2	SI
G192_Granada_Monachil	Granada	Monachil	0	1	0	0	1	63	18	43.054 €	6	6	SI
G193_Granada_Montefrío	Granada	Montefrío	8	0	1	0	9	812	1326	1.350.574 €	12	0	SI
G194_Granada_Morelábor	Granada	Morelábor	1	0	0	1	2	2	100	108.914 €	9	4	SI
G195_Granada_Motril	Granada	Motril	1	1	0	2	4	189	380	409.270 €	18	2	SI
G196_Granada_Murtas	Granada	Murtas	2	0	0	0	2	66	161	187.366 €	6	2	SI
G197_Granada_Nigüelas	Granada	Nigüelas	0	0	0	1	1	0	32	37.802 €	9	6	SI
G198_Granada_Ogijares	Granada	Ogijares	0	1	0	0	1	144	18	43.054 €	6	6	SI
G199_Granada_Orce	Granada	Orce	0	0	0	1	1	0	10	31.388 €	9	8	SI
G200_Granada_Órgiva	Granada	Órgiva	1	0	0	0	1	94	185	206.807 €	6	2	SI
G201_Granada_Peza (La)	Granada	Peza (La)	1	0	0	0	1	115	122	155.774 €	6	2	SI
G202_Granada_Pinos Puente	Granada	Pinos Puente	4	0	2	0	6	42	279	376.104 €	9	2	SI
G203_Granada_Purullena	Granada	Purullena	0	0	0	3	3	0	23	92.124 €	12	6	SI
G204_Granada_Quénjar	Granada	Quénjar	1	0	0	0	1	80	169	193.846 €	6	2	SI
G205_Granada_Rubite	Granada	Rubite	4	0	0	0	4	188	378	533.988 €	3	2	SI

G206_Granada_Santa Cruz del Comercio	Granada	Santa Cruz del Comercio	1	0	0	0	0	0	1	34	66	81.937 €	6	4	SI
G207_Granada_Santa Fe	Granada	Santa Fe	0	0	0	0	1	1	1	0	14	32.554 €	9	6	SI
G208_Granada_Torvizcón	Granada	Torvizcón	2	0	0	0	0	2	2	111	290	291.864 €	3	2	SI
G209_Granada_Turón	Granada	Turón	3	0	0	0	0	3	3	61	122	184.247 €	3	2	SI
G210_Granada_Valderrubio	Granada	Valderrubio	0	0	0	0	1	1	1	0	12	31.971 €	9	6	SI
G211_Granada_Vegas del Genil	Granada	Vegas del Genil	0	1	0	3	4	4	4	135	103	173.476 €	15	2	SI
G212_Granada_Vélez de Benaudalla	Granada	Vélez de Benaudalla	2	0	0	0	0	2	2	117	407	415.114 €	3	2	SI
G213_Granada_Ventás de Huelma	Granada	Ventás de Huelma	0	0	0	0	1	1	1	0	11	31.660 €	9	6	SI
G214_Granada_Villa de Otura	Granada	Villa de Otura	0	1	0	0	0	1	1	147	134	137.021 €	6	2	SI
G215_Granada_Villanueva Mesía	Granada	Villanueva Mesía	0	0	0	0	1	1	1	0	10	31.388 €	12	8	SI
G216_Granada_Zafaraya	Granada	Zafaraya	2	0	0	0	0	2	2	17	85	125.801 €	3	4	SI
G217_Granada_Zubia (La)	Granada	Zubia (La)	0	1	0	0	0	1	1	54	125	129.731 €	6	2	SI
G218_Granada_Zújar	Granada	Zújar	0	0	0	0	1	1	1	0	31	37.510 €	12	6	SI
G219_Huelva_Alájar	Huelva	Alájar	6	0	0	0	0	6	6	136	247	370.924 €	3	2	SI
G220_Huelva_Aljaraque	Huelva	Aljaraque	0	0	0	0	3	3	3	0	50	99.995 €	18	6	SI
G221_Huelva_Almondo (El)	Huelva	Almondo (El)	0	0	2	0	0	2	2	0	8	59.278 €	12	8	SI
G222_Huelva_Almonaster la Real	Huelva	Almonaster la Real	13	0	0	0	1	14	14	549	950	1.273.259 €	9	0	SI
G223_Huelva_Almonte	Huelva	Almonte	1	0	0	0	0	1	1	0	2	58.566 €	3	8	SI
G224_Huelva_Alosno	Huelva	Alosno	0	0	2	0	0	2	2	0	17	61.902 €	12	6	SI
G225_Huelva_Aracena	Huelva	Aracena	2	0	0	0	2	4	4	129	309	363.683 €	9	2	SI
G226_Huelva_Aroche	Huelva	Aroche	6	0	0	0	0	6	6	31	108	258.325 €	6	2	SI
G227_Huelva_Ayamonte	Huelva	Ayamonte	1	0	1	0	0	2	2	4	129	130.331 €	9	2	SI
G228_Huelva_Beas	Huelva	Beas	5	0	0	0	0	5	5	358	998	950.806 €	9	0	SI
G229_Huelva_Berrocal	Huelva	Berrocal	1	0	1	0	0	2	2	1	91	126.513 €	9	4	SI
G230_Huelva_Cala	Huelva	Cala	1	0	0	0	1	2	2	5	107	121.844 €	9	2	SI
G231_Huelva_Campillo (El)	Huelva	Campillo (El)	0	0	0	0	1	1	1	0	2	29.056 €	12	8	SI
G232_Huelva_Campofrío	Huelva	Campofrío	1	0	0	0	2	3	3	22	168	217.880 €	9	2	SI
G233_Huelva_Cerro de Andévalo (El)	Huelva	Cerro de Andévalo (El)	2	0	0	0	1	3	3	6	57	124.852 €	12	4	SI
G234_Huelva_Corteconcepción	Huelva	Corteconcepción	0	0	0	0	1	1	1	0	1	28.765 €	9	8	SI
G235_Huelva_Cortegana	Huelva	Cortegana	0	0	0	0	1	1	1	0	40	40.134 €	12	6	SI

00143374



G236_Huelva_Cortelazor	Huelva	Cortelazor	0	0	0	1	1	1	0	10	31.388 €	9	8	SI
G237_Huelva_Cumbres de Enmedio	Huelva	Cumbres de Enmedio	1	0	1	0	2	50	117	179.678 €	9	2	SI	
G238_Huelva_Escena del Campo	Huelva	Escena del Campo	0	0	0	1	1	0	29	36.927 €	6	6	SI	
G239_Huelva_Fuenteheridos	Huelva	Fuenteheridos	0	0	0	1	1	0	8	30.805 €	9	8	SI	
G240_Huelva_Galarza	Huelva	Galarza	2	0	0	1	3	57	175	223.032 €	9	2	SI	
G241_Huelva_Gibraleón	Huelva	Gibraleón	8	0	1	0	9	440	963	1.058.597 €	9	0	SI	
G242_Huelva_Granado (El)	Huelva	Granado (El)	2	0	0	0	2	16	64	137.263 €	3	4	SI	
G243_Huelva_Higuera de la Sierra	Huelva	Higuera de la Sierra	0	0	0	2	2	0	16	61.611 €	12	6	SI	
G244_Huelva_Hinojos	Huelva	Hinojos	0	1	0	1	2	108	42	79.561 €	12	6	SI	
G245_Huelva_Isla Cristina	Huelva	Isla Cristina	3	1	0	1	5	240	309	389.045 €	9	2	SI	
G246_Huelva_Lepe	Huelva	Lepe	2	1	0	3	6	161	554	605.093 €	18	0	SI	
G247_Huelva_Manzanilla	Huelva	Manzanilla	1	0	0	0	1	2	7	34.144 €	3	8	SI	
G248_Huelva_Marines (Los)	Huelva	Marines (Los)	0	0	0	1	1	0	3	29.348 €	9	8	SI	
G249_Huelva_Moguer	Huelva	Moguer	2	0	0	7	9	72	514	510.325 €	18	0	SI	
G250_Huelva_Nava (La)	Huelva	Nava (La)	1	0	0	0	1	11	22	46.294 €	3	6	SI	
G251_Huelva_Nerva	Huelva	Nerva	0	0	0	3	3	0	51	100.287 €	18	4	SI	
G252_Huelva_Niebla	Huelva	Niebla	2	0	0	1	3	59	174	219.110 €	12	2	SI	
G253_Huelva_Paterna del Campo	Huelva	Paterna del Campo	1	0	0	0	1	56	133	136.211 €	3	2	SI	
G254_Huelva_Paymogo	Huelva	Paymogo	0	0	1	0	1	0	2	29.056 €	9	8	SI	
G255_Huelva_Puebla de Guzmán	Huelva	Puebla de Guzmán	0	0	0	1	1	0	9	31.097 €	12	8	SI	
G256_Huelva_Puerto Moral	Huelva	Puerto Moral	1	0	0	0	1	5	3	30.903 €	3	8	SI	
G257_Huelva_Punta Umbria	Huelva	Punta Umbria	1	0	0	0	1	140	198	188.865 €	3	2	SI	
G258_Huelva_San Bartolomé de la Torre	Huelva	San Bartolomé de la Torre	0	0	1	0	1	0	56	44.798 €	12	4	SI	
G259_Huelva_San Juan del Puerto	Huelva	San Juan del Puerto	2	0	0	3	5	29	120	210.535 €	18	2	SI	
G260_Huelva_Santa Ana la Real	Huelva	Santa Ana la Real	3	0	0	0	3	173	246	313.167 €	6	2	SI	
G261_Huelva_Santa Olalla del Cala	Huelva	Santa Olalla del Cala	0	0	0	3	3	0	29	93.873 €	15	6	SI	
G262_Huelva_Valverde del Camino	Huelva	Valverde del Camino	3	0	0	0	3	119	296	325.197 €	3	2	SI	
G263_Huelva_Villanueva de los Castillejos	Huelva	Villanueva de los Castillejos	3	0	0	2	5	72	221	311.537 €	15	2	SI	

00143374



G264_Huelva_Villarrasa	Huelva	Villarrasa	0	0	0	1	0	0	1	0	0	24	35.470 €	12	6	SI
G265_Huelva_Zalamea la Real	Huelva	Zalamea la Real	0	0	0	0	1	1	1	0	0	38	39.551 €	12	6	SI
G266_Jaén_Albanchez de Mágina	Jaén	Albanchez de Mágina	1	0	0	0	0	1	1	35	86	98.138 €	3	4	SI	
G267_Jaén_Alcalá la Real	Jaén	Alcalá la Real	0	1	0	0	0	1	140	118	124.060 €	6	2	SI		
G268_Jaén_Alcaudete	Jaén	Alcaudete	0	0	0	0	1	1	0	11	31.680 €	15	6	SI		
G269_Jaén_Andújar	Jaén	Andújar	2	0	0	0	2	4	68	688	614.048 €	9	0	SI		
G270_Jaén_Arroyo del Ojanco	Jaén	Arroyo del Ojanco	0	0	0	0	1	1	0	9	31.097 €	12	8	SI		
G271_Jaén_Baeza	Jaén	Baeza	8	0	0	1	0	9	164	374	587.694 €	9	2	SI		
G272_Jaén_Beas de Segura	Jaén	Beas de Segura	1	0	0	0	1	2	68	161	164.032 €	12	2	SI		
G273_Jaén_Bedmar y Garcíez	Jaén	Bedmar y Garcíez	1	0	0	0	0	1	2	59	76.267 €	3	4	SI		
G274_Jaén_Begijar	Jaén	Begijar	1	0	0	0	0	1	65	61	106.360 €	6	4	SI		
G275_Jaén_Bémez de la Moraleda	Jaén	Bémez de la Moraleda	2	0	0	0	0	2	29	119	163.343 €	3	2	SI		
G276_Jaén_Benatae	Jaén	Benatae	3	0	0	0	0	3	39	174	283.316 €	3	2	SI		
G277_Jaén_Cabra del Santo Cristo	Jaén	Cabra del Santo Cristo	2	0	0	0	0	2	42	151	236.212 €	3	2	SI		
G278_Jaén_Cambil	Jaén	Cambil	0	0	0	0	1	1	0	7	30.514 €	12	8	SI		
G279_Jaén_Carboneros	Jaén	Carboneros	2	0	0	0	0	2	13	59	104.740 €	3	4	SI		
G280_Jaén_Cárcheles	Jaén	Cárcheles	0	0	0	0	3	3	0	55	101.453 €	9	4	SI		
G281_Jaén_Carolina (La)	Jaén	Carolina (La)	1	0	0	0	0	1	27	64	108.790 €	6	4	SI		
G282_Jaén_Castellar	Jaén	Castellar	0	0	0	0	1	1	0	11	31.680 €	12	6	SI		
G283_Jaén_Castillo de Locubín	Jaén	Castillo de Locubín	7	0	0	0	1	8	156	330	471.771 €	12	2	SI		
G284_Jaén_Cazorla	Jaén	Cazorla	7	0	0	1	0	8	127	451	607.595 €	6	2	SI		
G285_Jaén_Chiclana de Segura	Jaén	Chiclana de Segura	2	0	0	0	0	2	59	210	284.005 €	3	2	SI		
G286_Jaén_Chilluévar	Jaén	Chilluévar	3	0	0	0	0	3	55	210	284.005 €	3	2	SI		
G287_Jaén_Frailes	Jaén	Frailes	12	0	0	0	1	13	159	178	511.749 €	3	2	SI		
G288_Jaén_Fuensanta de Martos	Jaén	Fuensanta de Martos	0	0	0	0	1	1	0	17	33.429 €	9	6	SI		
G289_Jaén_Guarramón	Jaén	Guarramón	6	0	0	0	0	6	121	418	623.337 €	6	2	SI		
G290_Jaén_Higuera de Calatrava	Jaén	Higuera de Calatrava	0	0	0	0	1	1	0	7	30.514 €	9	8	SI		
G291_Jaén_Hornos	Jaén	Hornos	5	0	0	0	0	5	141	253	375.784 €	3	2	SI		
G292_Jaén_Huelma	Jaén	Huelma	1	0	0	0	1	2	55	181	198.382 €	12	2	SI		
G293_Jaén_Huesa	Jaén	Huesa	3	0	0	0	0	3	14	52	127.543 €	3	4	SI		
G294_Jaén_Ibros	Jaén	Ibros	1	0	0	1	0	2	18	58	96.152 €	3	4	SI		

G295_Jaén_Jabalquinto	Jaén	Jabalquinto	0	0	1	0	0	1	0	0	12	31.971 €	12	6	6	SI
G296_Jaén_Jaén	Jaén	Jaén	6	0	0	0	6	81	490	567.768 €	3	2	2	2	2	SI
G297_Jaén_Jamitena	Jaén	Jamitena	0	0	1	0	1	0	1	28.765 €	12	8	8	8	8	SI
G298_Jaén_Jimena	Jaén	Jimena	3	0	1	0	4	18	105	191.171 €	9	2	2	2	2	SI
G299_Jaén_Jódar	Jaén	Jódar	0	0	0	1	1	0	78	51.211 €	15	4	4	4	4	SI
G300_Jaén_Linares	Jaén	Linares	1	0	0	0	1	20	31	53.685 €	3	6	6	6	6	SI
G301_Jaén_Mancha Real	Jaén	Mancha Real	1	0	0	1	2	94	204	199.383 €	18	2	2	2	2	SI
G302_Jaén_Martos	Jaén	Martos	1	0	0	0	1	13	93	103.809 €	3	4	4	4	4	SI
G303_Jaén_Orcera	Jaén	Orcera	4	0	0	1	5	45	233	319.183 €	12	2	2	2	2	SI
G304_Jaén_Peal de Becerro	Jaén	Peal de Becerro	1	0	0	1	2	7	37	72.399 €	15	6	6	6	6	SI
G305_Jaén_Pegalajar	Jaén	Pegalajar	1	0	0	1	2	78	270	290.135 €	12	2	2	2	2	SI
G306_Jaén_Porcuna	Jaén	Porcuna	1	0	0	0	1	16	73	87.608 €	3	4	4	4	4	SI
G307_Jaén_Pozo Alcón	Jaén	Pozo Alcón	0	0	0	1	1	0	23	35.178 €	12	6	6	6	6	SI
G308_Jaén_Puente de Génave	Jaén	Puente de Génave	1	0	0	1	2	9	81	110.116 €	12	4	4	4	4	SI
G309_Jaén_Puerta de Segura (La)	Jaén	Puerta de Segura (La)	4	0	0	1	5	61	304	461.080 €	12	2	2	2	2	SI
G310_Jaén_Quesada	Jaén	Quesada	6	0	0	1	7	81	466	599.523 €	6	2	2	2	2	SI
G311_Jaén_Rus	Jaén	Rus	0	0	0	1	1	0	18	33.720 €	12	6	6	6	6	SI
G312_Jaén_Santa Elena	Jaén	Santa Elena	0	0	0	1	1	0	13	32.263 €	9	6	6	6	6	SI
G313_Jaén_Santiago-Pontones	Jaén	Santiago-Pontones	21	0	0	0	21	1141	2596	3.184.896 €	9	0	0	0	0	SI
G314_Jaén_Santisteban del Puerto	Jaén	Santisteban del Puerto	0	0	0	1	1	0	47	42.174 €	12	6	6	6	6	SI
G315_Jaén_Santo Tomé	Jaén	Santo Tomé	2	0	0	1	3	28	157	210.478 €	12	2	2	2	2	SI
G316_Jaén_Segura de la Sierra	Jaén	Segura de la Sierra	6	0	0	0	6	95	707	857.444 €	3	0	0	0	0	SI
G317_Jaén_Siles	Jaén	Siles	3	0	0	1	4	25	173	244.699 €	12	2	2	2	2	SI
G318_Jaén_Torredelcampo	Jaén	Torredelcampo	1	0	0	0	1	14	155	154.032 €	6	2	2	2	2	SI
G319_Jaén_Torredonjimeno	Jaén	Torredonjimeno	1	0	0	3	4	8	201	202.044 €	18	2	2	2	2	SI
G320_Jaén_Torreperogil	Jaén	Torreperogil	1	0	1	0	2	28	263	222.286 €	3	2	2	2	2	SI
G321_Jaén_Torres	Jaén	Torres	0	0	0	5	5	0	38	153.443 €	15	6	6	6	6	SI
G322_Jaén_Torres de Albánchez	Jaén	Torres de Albánchez	3	0	0	0	3	10	115	178.576 €	3	2	2	2	2	SI
G323_Jaén_Úbeda	Jaén	Úbeda	1	0	0	0	1	17	98	107.859 €	6	4	4	4	4	SI
G324_Jaén_Valdepeñas de Jaén	Jaén	Valdepeñas de Jaén	4	0	0	0	4	52	401	438.727 €	3	2	2	2	2	SI
G325_Jaén_Vilches	Jaén	Vilches	4	0	0	2	6	17	202	308.025 €	15	2	2	2	2	SI

00143374



G326_Jaén_Villacarrillo	Jaén	Villacarrillo	2	0	0	0	2	4	102	402	402.720 €	18	2	SI
G327_Jaén_Villanueva de la Reina	Jaén	Villanueva de la Reina	3	0	3	0	0	6	106	827	803.423 €	6	0	SI
G328_Jaén_Villares (Los)	Jaén	Villares (Los)	0	0	0	3	0	3	0	39	96.789 €	18	6	SI
G329_Jaén_Villarodrigo	Jaén	Villarodrigo	1	0	0	0	1	82	98	107.859 €	6	4	SI	
G330_Jaén_Villatorres	Jaén	Villatorres	0	0	0	2	0	2	0	25	64.234 €	15	6	SI
G331_Málaga_Alcaucín	Málaga	Alcaucín	3	0	0	0	3	190	313	424.388 €	3	2	SI	
G332_Málaga_Algarrobo	Málaga	Algarrobo	0	0	0	1	1	0	45	41.591 €	12	6	SI	
G333_Málaga_Almáchar	Málaga	Almáchar	1	0	0	0	1	1	6	33.334 €	3	8	SI	
G334_Málaga_Álora	Málaga	Álora	4	0	0	0	4	391	867	816.215 €	3	0	SI	
G335_Málaga_Alozaina	Málaga	Alozaina	1	0	0	0	1	18	83	95.708 €	3	4	SI	
G336_Málaga_Archidona	Málaga	Archidona	0	0	0	1	1	0	6	30.222 €	9	8	SI	
G337_Málaga_Ardales	Málaga	Ardales	0	0	0	1	1	0	5	29.931 €	12	8	SI	
G338_Málaga_Arenas	Málaga	Arenas	0	1	0	0	1	36	40	60.876 €	3	6	SI	
G339_Málaga_Arriate	Málaga	Arriate	0	0	0	1	1	0	25	35.761 €	12	6	SI	
G340_Málaga_Benadid	Málaga	Benadid	2	0	0	0	2	33	105	142.003 €	3	2	SI	
G341_Málaga_Benalauria	Málaga	Benalauria	3	0	0	0	3	140	177	228.800 €	3	2	SI	
G342_Málaga_Borge (El)	Málaga	Borge (El)	1	0	0	0	1	3	29	51.965 €	3	6	SI	
G343_Málaga_Burgo (El)	Málaga	Burgo (El)	0	0	0	1	1	0	25	35.761 €	9	6	SI	
G344_Málaga_Canillas de Aceituno	Málaga	Canillas de Aceituno	0	2	0	0	2	171	125	168.204 €	6	2	SI	
G345_Málaga_Cañete la Real	Málaga	Cañete la Real	0	0	0	1	1	0	11	31.680 €	9	6	SI	
G346_Málaga_Casabermeja	Málaga	Casabermeja	1	1	0	1	3	171	111	160.298 €	9	2	SI	
G347_Málaga_Casarabonela	Málaga	Casarabonela	0	0	0	1	1	0	17	33.429 €	12	6	SI	
G348_Málaga_Casares	Málaga	Casares	0	0	0	1	1	0	14	32.554 €	12	6	SI	
G349_Málaga_Colmenar	Málaga	Colmenar	3	0	4	0	7	237	662	660.579 €	9	0	SI	
G350_Málaga_Cortes de la Frontera	Málaga	Cortes de la Frontera	2	0	0	0	2	23	108	144.433 €	3	2	SI	
G351_Málaga_Cuevas De San Marcos	Málaga	Cuevas De San Marcos	0	0	1	0	1	0	24	35.470 €	12	6	SI	
G352_Málaga_Fuengirola	Málaga	Fuengirola	0	0	0	1	1	0	15	32.846 €	18	6	SI	
G353_Málaga_Macharaviaya	Málaga	Macharaviaya	1	0	0	0	1	29	36	57.635 €	3	6	SI	
G354_Málaga_Málaga	Málaga	Málaga	0	2	0	0	4	231	119	193.696 €	18	2	SI	
G355_Málaga_Marbella	Málaga	Marbella	0	1	0	0	1	141	120	125.680 €	6	2	SI	

G356_Málaga_Mijas	Málaga	Mijas	0	0	0	0	2	2	0	0	12	60.445 €	18	6	SI
G357_Málaga_Molina	Málaga	Molina	0	0	0	0	4	4	0	0	79	136.922 €	18	4	SI
G358_Málaga_Monda	Málaga	Monda	0	0	0	0	1	1	0	0	90	54.710 €	12	4	SI
G359_Málaga_Peñana	Málaga	Peñana	0	7	0	0	0	7	558	265	413.978 €	9	2	SI	
G360_Málaga_Pizarra	Málaga	Pizarra	1	0	0	0	0	1	46	25	48.725 €	3	6	SI	
G361_Málaga_Riogordo	Málaga	Riogordo	0	0	0	0	1	1	0	0	28.473 €	12	8	SI	
G362_Málaga_Tolox	Málaga	Tolox	3	0	0	0	0	3	102	273	306.566 €	3	2	SI	
G363_Málaga_Torremolinos	Málaga	Torremolinos	0	0	0	0	1	1	0	48	42.466 €	18	6	SI	
G364_Málaga_Torrox	Málaga	Torrox	0	0	0	0	1	1	0	16	33.137 €	15	6	SI	
G365_Málaga_Vélez-Málaga	Málaga	Vélez-Málaga	0	0	0	0	2	2	0	61	74.729 €	12	4	SI	
G366_Málaga_Villanueva de Algaidas	Málaga	Villanueva de Algaidas	1	0	0	0	0	1	60	213	201.016 €	3	2	SI	
G367_Málaga_Villanueva de la Concepción	Málaga	Villanueva de la Concepción	0	0	0	0	2	2	0	9	59.570 €	15	8	SI	
G368_Málaga_Villanueva del Trabuco	Málaga	Villanueva del Trabuco	0	0	0	0	1	1	0	26	36.053 €	15	6	SI	
G369_Málaga_Viñuela	Málaga	Viñuela	3	3	0	0	0	6	152	239	364.443 €	6	2	SI	
G370_Sevilla_Aguadulce	Sevilla	Aguadulce	2	0	0	0	2	4	16	43	137.836 €	12	6	SI	
G371_Sevilla_Alcalá del Río	Sevilla	Alcalá del Río	0	0	0	0	2	2	0	31	65.983 €	18	6	SI	
G372_Sevilla_Algaba (La)	Sevilla	Algaba (La)	0	0	0	0	2	2	0	48	70.939 €	18	6	SI	
G373_Sevilla_Arahal	Sevilla	Arahal	2	0	0	0	1	3	83	319	296.123 €	18	2	SI	
G374_Sevilla_Aznalcázar	Sevilla	Aznalcázar	0	0	0	0	1	1	0	83	52.669 €	12	4	SI	
G375_Sevilla_Aznalcólar	Sevilla	Aznalcólar	0	0	0	0	2	2	0	147	99.799 €	15	2	SI	
G376_Sevilla_Badajoz	Sevilla	Badajoz	1	0	0	0	0	1	3	5	32.523 €	3	8	SI	
G377_Sevilla_Benacazón	Sevilla	Benacazón	2	0	0	0	0	2	8	48	95.829 €	3	6	SI	
G378_Sevilla_Bollullos de la Mitación	Sevilla	Bollullos de la Mitación	0	0	0	0	1	1	0	1	28.765 €	15	8	SI	
G379_Sevilla_Bornujos	Sevilla	Bornujos	0	1	0	0	0	1	51	33	55.205 €	6	6	SI	
G380_Sevilla_Brenes	Sevilla	Brenes	0	0	0	0	3	3	0	61	103.202 €	18	4	SI	
G381_Sevilla_Burguillos	Sevilla	Burguillos	1	0	0	0	0	1	0	25	48.725 €	3	6	SI	
G382_Sevilla_Cabezas de San Juan (Las)	Sevilla	Cabezas de San Juan (Las)	2	0	0	0	0	2	156	159	185.746 €	3	2	SI	
G383_Sevilla_Camas	Sevilla	Camas	0	0	0	0	3	3	0	384	197.362 €	18	2	SI	
G384_Sevilla_Campana (La)	Sevilla	Campana (La)	0	0	0	0	1	1	0	0	28.473 €	12	8	SI	

G385_Sevilla_Cantillana	Sevilla	Cantillana	3	0	0	1	4	212	712	690.090 €	15	0	SI
G386_Sevilla_Cañada Rosal	Sevilla	Cañada Rosal	0	0	3	0	3	0	60	102.910 €	15	4	SI
G387_Sevilla_Carmona	Sevilla	Carmona	0	0	1	0	1	0	5	29.931 €	9	8	SI
G388_Sevilla_Casariche	Sevilla	Casariche	3	0	1	3	7	141	359	424.269 €	9	2	SI
G389_Sevilla_Castiblanco de los Arroyos	Sevilla	Castiblanco de los Arroyos	0	0	0	1	1	0	16	33.137 €	12	6	SI
G390_Sevilla_Castilleja del Campo	Sevilla	Castilleja del Campo	1	0	0	0	1	28	25	48.725 €	3	6	SI
G391_Sevilla_Castillo de las Guardas (EI)	Sevilla	Castillo de las Guardas (EI)	12	0	1	0	13	436	1093	1.470.887 €	9	0	SI
G392_Sevilla_Cazalla de la Sierra	Sevilla	Cazalla de la Sierra	5	0	0	2	7	145	307	488.825 €	15	2	SI
G393_Sevilla_Constantina	Sevilla	Constantina	6	0	0	0	6	265	398	493.243 €	3	2	SI
G394_Sevilla_Coronil (EI)	Sevilla	Coronil (EI)	0	0	0	2	2	0	184	110.585 €	15	2	SI
G395_Sevilla_Cuervo de Sevilla (EI)	Sevilla	Cuervo de Sevilla (EI)	0	0	0	4	4	0	128	151.207 €	18	2	SI
G396_Sevilla_Dos Hermanas	Sevilla	Dos Hermanas	1	1	0	7	9	155	536	650.004 €	18	0	SI
G397_Sevilla_Écija	Sevilla	Écija	3	0	0	0	3	125	315	369.062 €	9	2	SI
G398_Sevilla_Estepa	Sevilla	Estepa	4	0	0	0	4	117	336	414.546 €	3	2	SI
G399_Sevilla_Fuentes de Andalucía	Sevilla	Fuentes de Andalucía	0	0	0	1	1	0	19	34.012 €	15	6	SI
G400_Sevilla_Gerena	Sevilla	Gerena	0	0	0	1	1	0	41	40.425 €	15	6	SI
G401_Sevilla_Guilena	Sevilla	Guilena	1	0	1	4	6	59	726	624.075 €	18	0	SI
G402_Sevilla_Herrera	Sevilla	Herrera	0	0	0	3	3	0	197	142.848 €	18	2	SI
G403_Sevilla_Huévar del Aljarafe	Sevilla	Huévar del Aljarafe	0	0	0	2	2	0	38	68.024 €	12	6	SI
G404_Sevilla_Isla Mayor	Sevilla	Isla Mayor	0	0	0	2	2	0	216	119.914 €	18	2	SI
G405_Sevilla_Lantejuela	Sevilla	Lantejuela	0	0	0	1	1	0	72	49.462 €	12	4	SI
G406_Sevilla_Lebrija	Sevilla	Lebrija	0	0	0	4	4	0	233	181.816 €	18	2	SI
G407_Sevilla_Lora de Estepa	Sevilla	Lora de Estepa	0	0	0	1	1	0	27	36.344 €	9	6	SI
G408_Sevilla_Lora del Río	Sevilla	Lora del Río	1	0	0	0	1	52	54	72.216 €	3	4	SI
G409_Sevilla_Luisiana (La)	Sevilla	Luisiana (La)	0	0	4	0	4	0	189	168.989 €	18	2	SI
G410_Sevilla_Madroño (EI)	Sevilla	Madroño (EI)	4	0	0	0	4	132	322	460.151 €	3	2	SI
G411_Sevilla_Marchena	Sevilla	Marchena	0	0	0	4	4	0	142	155.288 €	18	2	SI
G412_Sevilla_Marinaleda	Sevilla	Marinaleda	0	0	0	1	1	0	5	29.931 €	12	8	SI
G413_Sevilla_Martín de la Jara	Sevilla	Martín de la Jara	2	0	0	0	2	19	42	90.969 €	3	6	SI

G414_Sevilla_Montellano	Sevilla	Montellano	0	0	0	3	3	0	114	118.652 €	18	2	SI
G415_Sevilla_Morón de la Frontera	Sevilla	Morón de la Frontera	0	0	0	5	5	0	176	193.673 €	18	2	SI
G416_Sevilla_Navas de la Concepción (Las)	Sevilla	Navas de la Concepción (Las)	0	0	0	1	1	0	11	31.680 €	9	6	SI
G417_Sevilla_Osuna	Sevilla	Osuna	0	0	0	5	5	0	275	222.533 €	18	2	SI
G418_Sevilla_Palomares del Río	Sevilla	Palomares del Río	0	0	0	1	1	0	39	39.842 €	15	6	SI
G419_Sevilla_Paradas	Sevilla	Paradas	3	0	0	1	4	206	441	446.758 €	15	2	SI
G420_Sevilla_Pedroso (El)	Sevilla	Pedroso (El)	3	0	0	0	3	59	63	136.453 €	3	4	SI
G421_Sevilla_Peñaflor	Sevilla	Peñaflor	1	0	0	0	1	71	78	91.658 €	3	4	SI
G422_Sevilla_Pilas	Sevilla	Pilas	0	0	0	3	3	0	143	127.106 €	18	2	SI
G423_Sevilla_Puebla de Cazalla (La)	Sevilla	Puebla de Cazalla (La)	0	0	0	3	3	0	167	134.103 €	18	2	SI
G424_Sevilla_Puebla del Río (La)	Sevilla	Puebla del Río (La)	0	0	0	2	2	0	125	93.386 €	18	2	SI
G425_Sevilla_Real de la Jara (El)	Sevilla	Real de la Jara (El)	0	0	0	2	2	0	76	79.102 €	12	4	SI
G426_Sevilla_Rinconada (La)	Sevilla	Rinconada (La)	3	2	0	5	10	121	474	500.692 €	18	2	SI
G427_Sevilla_Roda de Andalucía (La)	Sevilla	Roda de Andalucía (La)	2	0	0	0	2	81	154	238.642 €	6	2	SI
G428_Sevilla_Ronquillo (El)	Sevilla	Ronquillo (El)	3	0	0	0	3	45	66	138.883 €	3	4	SI
G429_Sevilla_Rubio (El)	Sevilla	Rubio (El)	0	0	0	1	1	0	60	45.964 €	12	4	SI
G430_Sevilla_Salteras	Sevilla	Salteras	0	1	0	0	1	36	51	69.786 €	3	4	SI
G431_Sevilla_San Juan de Aznalfarache	Sevilla	San Juan de Aznalfarache	0	0	0	1	1	0	10	31.388 €	18	8	SI
G432_Sevilla_Sanlúcar la Mayor	Sevilla	Sanlúcar la Mayor	0	0	0	4	4	0	94	141.295 €	12	4	SI
G433_Sevilla_Santiponce	Sevilla	Santiponce	0	0	0	1	1	0	84	52.961 €	15	4	SI
G434_Sevilla_Tocina	Sevilla	Tocina	0	0	0	2	2	0	16	61.611 €	15	6	SI
G435_Sevilla_Umbrete	Sevilla	Umbrete	1	0	0	0	1	0	11	37.384 €	3	6	SI
G436_Sevilla_Utrera	Sevilla	Utrera	1	0	0	0	1	13	49	96.639 €	3	6	SI
G437_Sevilla_Valencina de la Concepción	Sevilla	Valencina de la Concepción	0	0	0	6	6	0	348	272.287 €	18	2	SI
G438_Sevilla_Villamanrique de la Condesa	Sevilla	Villamanrique de la Condesa	0	0	0	3	3	0	37	96.206 €	18	6	SI
G439_Sevilla_Villanueva del Río y Minas	Sevilla	Villanueva del Río y Minas	0	0	0	2	2	0	36	67.441 €	15	6	SI
G440_Sevilla_Villaverde del Río	Sevilla	Villaverde del Río	0	0	0	1	1	0	31	37.510 €	15	6	SI

00143374

Detalle del Listado 1 del ANEXO A de la Resolución de 27 de septiembre de 2018, de la Dirección General de Telecomunicaciones y Sociedad de la Información, por la que se convoca la concesión de subvenciones para la extensión de la cobertura de servicios de las redes de banda ancha de nueva generación en Andalucía al amparo de la Orden de 2 de agosto de 2018.

Listado adicional de detalle de las zonas blancas que componen cada una de las zonas elegibles del listado 1.

ID_GRUPO	Provincia	Municipio	Tipo	ID_Zona blanca	Denominación	Nº habitantes	Nº edificios
1	Almería	Abia	ESP	04001000200	ADELFA (LAS)	10	32
1	Almería	Abia	ESP	04001000300	CAMINO REAL (EL)	30	119
1	Almería	Abia	ESP	04001000400	ESTACIÓN FERROCARRIL (LA)	4	19
1	Almería	Abia	ESP	04001000600	JUNTAS (LAS)	6	10
1	Almería	Abia	ESP	04001000700	MILANES (LOS)	3	23
1	Almería	Abia	ESP	04001000900	MONTAGÓN	11	82
2	Almería	Abrucena	ESP	04002000300	MONJOS (LOS)	4	61
2	Almería	Abrucena	ESP	04002000700	CAMINO REAL	60	145
3	Almería	Adra	ESP	04003000200	ALCAZABA (LA)	47	94
3	Almería	Adra	ESP	04003000400	CAMPILLO (EL)	23	68
3	Almería	Adra	ESP	04003000500	CANAL (EL)	20	47
3	Almería	Adra	ESP	04003000900	FUENTE DELAHUADO (LA)	34	77
3	Almería	Adra	ESP	04003001000	FUENTE SANTILLA (LA)	25	52
3	Almería	Adra	ESP	04003001300	GURRIAS	4	7
3	Almería	Adra	ESP	04003001400	LANCE DE LA VIRGEN (EL)	123	58
3	Almería	Adra	ESP	04003001500	LOMA DE LOS VARGAS (LA)	0	5
3	Almería	Adra	ESP	04003001600	MORAS (LOS)	7	35
3	Almería	Adra	ESP	04003001800	PARRA (LA)	15	54
3	Almería	Adra	ESP	04003001900	PATIO (EL)	9	65
3	Almería	Adra	ESP	04003002200	TORIL (EL)	55	75
3	Almería	Adra	ISLA POBLADA	04003001200-2018-zona01	Almería - Adra_04003001200-2018-zona01	90	43
3	Almería	Adra	EP_ESP_BLANCA	0400302	Poigono Industrial La Azucarera	0	16
3	Almería	Adra	EP_ESP_BLANCA	0400308	SI-3-A	0	2
3	Almería	Adra	EP_ESP_NO BLANCA	04003000800-2018-zona01	Almería - Adra_04003000800-2018-zona01	0	16
3	Almería	Adra	EP_ESP_NO BLANCA	04003000800-2018-zona02	Almería - Adra_04003000800-2018-zona02	0	47
3	Almería	Adra	EP_ESP_NO BLANCA	04003000800-2018-zona03	Almería - Adra_04003000800-2018-zona03	0	8
3	Almería	Adra	EP_ESP_NO BLANCA	04003000800-2018-zona04	Almería - Adra_04003000800-2018-zona04	0	0

00143374

3	Almería	Adra	EP_ESP_NO_Blanca	04003000800-2018-zona05	Almería - Adra_04003000800-2018-zona05	0	8
4	Almería	Albánchez	ESP	04004000200	BARRANCO DEL INFIERNO (EL)	7	18
4	Almería	Albánchez	ESP	04004000300	BORREGOS (LOS)	0	3
4	Almería	Albánchez	ESP	04004000400	CALESAS (LOS)	6	11
4	Almería	Albánchez	ESP	04004000500	CARRASCA (LA)	1	5
4	Almería	Albánchez	ESP	04004000600	FUENTE DEL TÍO MOLINA (LA)	10	19
4	Almería	Albánchez	ESP	04004000700	HOYA DE LA ZARZA (LA)	9	13
4	Almería	Albánchez	ESP	04004000900	MOLINAS (LOS)	10	36
4	Almería	Albánchez	ESP	04004001000	MORILLAS (LOS)	11	9
4	Almería	Albánchez	ESP	04004001100	PALMERA (LA)	16	30
4	Almería	Albánchez	ESP	04004001200	PIEDRA DE ZAHOR (LA)	2	14
4	Almería	Albánchez	ESP	04004001300	TÍA LUCÍA (LA)	9	17
4	Almería	Albánchez	ESP	04004001400	UTRERAS (LOS)	32	22
5	Almería	Alboloduy	ESP	04005000200	ALCUBILLAS ALTAS (LAS)	24	119
6	Almería	Albox	EP_ESP_NO_Blanca	04006000300-2018-zona01	Almería - Albox_04006000300-2018-zona01	0	55
7	Almería	Alcántar	ESP	04008000200	ALDEIRE	6	8
7	Almería	Alcántar	ESP	04008000400	BLÁNQUEZ (LOS)	4	8
7	Almería	Alcántar	ESP	04008000600	DOMENES (LOS)	9	29
7	Almería	Alcántar	ESP	04008000800	SANTOS (LOS)	21	15
7	Almería	Alcántar	ESP	04008000900	PILANCÓN	5	12
8	Almería	Alhama de Almería	EP_ESP_NO_Blanca	04011000400-2018-zona01	Almería - Alhama de Almería_04011000400-2018-zona01	0	30
9	Almería	Antas	ESP	04016000400	FUENTE ABAD (LA)	33	72
9	Almería	Antas	ESP	04016000500	HUERTA (LA)	87	110
9	Almería	Antas	ESP	04016000800	JAURO	73	232
9	Almería	Antas	EP_ESP_Blanca	04016003	Parque Industrial La Salaosa	0	0
10	Almería	Arboleas	ESP	04017000300	CASABLANCA	22	20
10	Almería	Arboleas	ESP	04017001300	COJOS (LOS)	63	30
10	Almería	Arboleas	ESP	04017001400	COLORADOS (LOS)	98	76
10	Almería	Arboleas	ESP	04017001700	HOYA (LA)	30	21
10	Almería	Arboleas	ESP	04017001800	HUEVANILLAS (LOS)	143	85
10	Almería	Arboleas	ESP	04017002400	CUEVA (LA)	119	79
10	Almería	Arboleas	ESP	04017002500	POLIGONO INDUSTRIAL	20	66

00143374

10	Almería	Arboleas	ESP	04017002600	REQUENAS (LOS)	108	61
10	Almería	Arboleas	EP_ESP_BLANCA	0401701	Los Llanos de Arboleas	0	49
11	Almería	Balanegra	EP_ESP_NO_BLANCA	0490400100-2018-zona01	Almería - Balanegra_0490400100-2018-zona01	0	7
12	Almería	Bédar	ESP	04022000100	ALBARICO (EL)	20	59
12	Almería	Bédar	ESP	04022000300	CAMPICO (EL)	27	20
12	Almería	Bédar	ESP	04022000400	GILES (LOS)	36	44
12	Almería	Bédar	ESP	04022000500	MATREROS (LOS)	21	35
12	Almería	Bédar	ESP	04022000600	PINOS (LOS)	26	64
12	Almería	Bédar	ESP	04022000700	SERENA (LA)	22	65
12	Almería	Bédar	ESP	04022000800	PINAR (EL)	106	78
13	Almería	Benahadux	EP_ESP_NO_BLANCA	04024000200-2018-zona01	Almería - Benahadux_04024000200-2018-zona01	0	12
14	Almería	Benitagla	ESP	04026000100	BENITAGLA	69	156
15	Almería	Benizalón	ESP	04027000200	FUENTE DE LA HIGUERA (LA)	92	100
15	Almería	Benizalón	ESP	04027000300	SANTUARIO DE MONTEAGUD (EL)	6	23
16	Almería	Bejía	ESP	04029000800	PEÑARRODADA (LA)	145	242
16	Almería	Bejía	ESP	04029000900	RÍO CHICO (EL)	61	247
16	Almería	Bejía	ESP	04029001000	RÍO GRANDE (EL)	39	90
16	Almería	Bejía	EP_ESP_NO_BLANCA	04029000400-2018-zona01	Almería - Bejía_04029000400-2018-zona01	0	44
17	Almería	Cantoria	ESP	04031000200	ARROYO ACEITUNO (EL)	75	97
17	Almería	Cantoria	ESP	04031000300	ARROYO ALBÁNCHÉZ (EL)	49	84
17	Almería	Cantoria	ESP	04031000500	HOJILLA (LA)	114	130
17	Almería	Cantoria	ESP	04031000700	MARCHAL	99	128
17	Almería	Cantoria	ESP	04031000900	TERREROS (LOS)	95	94
17	Almería	Cantoria	ESP	04031001000	CASICAS (LAS)	143	102
17	Almería	Cantoria	EP_ESP_BLANCA	0403101	Las Palmeras	0	19
17	Almería	Cantoria	EP_ESP_BLANCA	0403102	Las Mateas	0	17
18	Almería	Carboneras	ESP	04032000300	CAÑARICO (EL)	14	28
18	Almería	Carboneras	ESP	04032000500	CUEVA DEL PÁJARO (LA)	34	68
18	Almería	Carboneras	ESP	04032000600	CUMBRERO (EL)	34	34
18	Almería	Carboneras	ESP	04032000700	GAFARES	18	46
18	Almería	Carboneras	ESP	04032001000	MESA ROLDÁN (LA)	0	3
18	Almería	Carboneras	ESP	04032001100	SALTADOR ALTO (EL)	15	20

00143374

18	Almería	Carboneras	ESP	04032001200	SALTADOR BAJO (EL)	38	53
18	Almería	Carboneras	ESP	04032001300	SERRATA (LA)	4	4
18	Almería	Carboneras	ESP	04032001400	LOBEROS (LOS)	0	5
18	Almería	Carboneras	ESP	04032001500	OLIVICOS (LOS)	7	6
18	Almería	Carboneras	ESP	04032001600	FAZAHALÍ	4	12
18	Almería	Carboneras	ESP	04032001700	CORTIJO EL VIENTO (EL)	19	15
18	Almería	Carboneras	ESP	04032001800	MOLINO DE LA JUNTA (EL)	18	17
18	Almería	Carboneras	ESP	04032001900	BERNESES (LOS)	2	3
18	Almería	Carboneras	ESP	04032002000	PATRICIOS (LOS)	90	53
18	Almería	Carboneras	ESP	04032002100	RELLANA DE LA CRUZ (LA)	4	9
18	Almería	Carboneras	ESP	04032002200	DEPÓSITO (EL)	4	7
18	Almería	Carboneras	ESP	04032002300	VICENTES (LOS)	6	11
18	Almería	Carboneras	ESP	04032002400	CIGARRÓN (EL)	46	20
18	Almería	Carboneras	ESP	04032002500	ARBOLEJA (LA)	7	13
18	Almería	Carboneras	ESP	04032002600	MESETA ALTA (LA)	8	10
18	Almería	Carboneras	ESP	04032002700	VENTORRILLO (EL)	0	9
18	Almería	Carboneras	EP_ESP NO BLANCA	04032000400-2018-zona01	Almería - Carboneras_04032000400-2018-zona01	0	24
19	Almería	Castro de Filabres	ESP	04033000100	CASTRO DE FILABRES	139	217
20	Almería	Chercos	ESP	04036000200	CHERCOS VIEJO	16	61
20	Almería	Chercos	ESP	04036000300	GASPARILLO	28	35
20	Almería	Chercos	ESP	04036000400	CERCADO (EL)	13	11
20	Almería	Chercos	EP_ESP NO BLANCA	04036000100-2018-zona01	Almería - Chercos_04036000100-2018-zona01	0	1
21	Almería	Chirivel	ESP	04037000100	ASPILLA	17	86
21	Almería	Chirivel	ESP	04037000300	CAMPILLO (EL)	19	50
21	Almería	Chirivel	ESP	04037000400	CANTAL (EL)	9	35
21	Almería	Chirivel	ESP	04037000700	MOJONAR (EL)	0	19
21	Almería	Chirivel	ESP	04037000800	RAMBLA DE ABAJO (LA)	58	110
21	Almería	Chirivel	ESP	04037000900	RAMBLA DE ARRIBA (LA)	107	201
21	Almería	Chirivel	ESP	04037001000	ROQUEZ (EL)	27	91
21	Almería	Chirivel	EP_ESP NO BLANCA	04037000600-2018-zona01	Almería - Chirivel_04037000600-2018-zona01	0	13
22	Almería	Cuevas del Almanzora	ESP	04035010100	ALHANCHETE (EL)	115	133
22	Almería	Cuevas del Almanzora	ESP	04035010200	ERAALTA	29	37

00143374



22	Almería	Cuevas del Almanzora	ESP	04035020200	CUATRO HIGUERAS	25	66
22	Almería	Cuevas del Almanzora	ESP	04035020300	RIOJA (LA)	5	93
22	Almería	Cuevas del Almanzora	ESP	04035030100	ALGARROBOS (LOS)	0	32
22	Almería	Cuevas del Almanzora	ESP	04035030600	CUPILLAS (LAS)	60	71
22	Almería	Cuevas del Almanzora	ESP	04035030700	JORDANA	0	24
22	Almería	Cuevas del Almanzora	ESP	04035040100	CAÑADA DE LORCA	9	16
22	Almería	Cuevas del Almanzora	ESP	04035040200	CUNAS	30	71
22	Almería	Cuevas del Almanzora	ESP	04035040300	ORILLAS (LAS)	27	38
22	Almería	Cuevas del Almanzora	ESP	04035040400	ALGARROBINA (LA)	57	168
22	Almería	Cuevas del Almanzora	ESP	04035050100	GRIMA	35	83
22	Almería	Cuevas del Almanzora	ESP	04035060100	CANALEJAS	45	124
22	Almería	Cuevas del Almanzora	ESP	04035060400	LARGO (EL)	130	123
22	Almería	Cuevas del Almanzora	ESP	04035060700	VIZCAINO (EL)	13	100
22	Almería	Cuevas del Almanzora	ESP	04035070300	MOLINO DEL TARAHAL (EL)	15	29
22	Almería	Cuevas del Almanzora	ESP	04035070400	PERDIGONES (LOS)	14	14
22	Almería	Cuevas del Almanzora	ESP	04035070500	POZO DEL ESPARTO (EL)	112	345
22	Almería	Cuevas del Almanzora	ESP	04035070600	TOMILLAR (EL)	5	11
22	Almería	Cuevas del Almanzora	ESP	04035070700	PUENTE JAULA	18	44
22	Almería	Cuevas del Almanzora	ESP	04035080300	SILOS (LOS)	10	19
22	Almería	Cuevas del Almanzora	ESP	04035090200	MULERIA (LA)	114	111
22	Almería	Cuevas del Almanzora	ESP	04035090300	POCOS BOLLLOS (LOS)	30	51
22	Almería	Cuevas del Almanzora	ESP	04035090400	ARTEAL (EL)	12	30
22	Almería	Cuevas del Almanzora	ESP	04035090500	ROZAS (LAS)	31	81
22	Almería	Cuevas del Almanzora	ESP	04035110100	ARNILLA	23	116
22	Almería	Cuevas del Almanzora	ESP	04035110200	JUCAINI	122	176
22	Almería	Cuevas del Almanzora	ESP	04035120400	BALLABONA (LA)	11	21
22	Almería	Cuevas del Almanzora	ESP	04035120600	CIRERA	18	58
22	Almería	Cuevas del Almanzora	EP_ESP_BLANCA	0403501	Poligono Industrial Los Pocos	0	20
22	Almería	Cuevas del Almanzora	EP_ESP_BLANCA	0403502	Valle de Almanzora	0	45
23	Almería	Ejido (EI)	EP_ESP_NO BLANCA	0490200600-2018-zona01	Almería - Ejido (EI)_0490200600-2018-zona01	0	42
23	Almería	Ejido (EI)	EP_ESP_NO BLANCA	0490200900-2018-zona01	Almería - Ejido (EI)_0490200900-2018-zona01	0	31
24	Almería	Fines	EP_ESP_NO BLANCA	04044000100-2018-zona01	Almería - Fines_04044000100-2018-zona01	0	82

00143374

24	Almería	Fines	EP_ESP NO BLANCA	04044000800-2018-zona01	Almería - Fines_04044000800-2018-zona01	0	42
25	Almería	Fiñana	ESP	04045000100	ESTACIÓN (LA)	25	146
25	Almería	Fiñana	ESP	04045000300	HEREDAD (LA)	23	76
25	Almería	Fiñana	ESP	04045000400	NORIA (LA)	12	61
25	Almería	Fiñana	ESP	04045000500	VENTA RATONERA	9	52
26	Almería	Gádor	ESP	04047000300	MINAS (LAS)	22	20
26	Almería	Gádor	ESP	04047000400	MOSCOLUX	37	25
27	Almería	Gallardos (Los)	ESP	04048000200	ALMOCAÍZAR	19	39
27	Almería	Gallardos (Los)	ESP	04048000300	COLLADOS (LOS)	28	49
28	Almería	Gérgal	ESP	04050000100	ALCUBILLAS (LAS)	37	107
28	Almería	Gérgal	ESP	04050000200	ALMENDRAL (EL)	1	24
28	Almería	Gérgal	ESP	04050000300	ANEAS (LAS)	53	126
28	Almería	Gérgal	ESP	04050000400	ARROYO DE VERDELECHO	4	18
28	Almería	Gérgal	ESP	04050000500	AULAGO	63	203
28	Almería	Gérgal	ESP	04050000600	CALAR ALTO (EL)	0	43
28	Almería	Gérgal	ESP	04050000700	CORTIJO ALTO (EL)	0	10
28	Almería	Gérgal	ESP	04050000800	ESTACIÓN (LA)	10	38
28	Almería	Gérgal	ESP	04050000900	FUENTE SANTA	1	19
28	Almería	Gérgal	ESP	04050001100	PORTOCARRERO	0	6
28	Almería	Gérgal	ESP	04050001200	TABLAS (LAS)	5	15
28	Almería	Gérgal	EP_ESP NO BLANCA	04050001000-2018-zona01	Almería - Gérgal_04050001000-2018-zona01	0	1
29	Almería	Huércal-Overa	ESP	04053010200	PARATA (LA)	35	47
29	Almería	Huércal-Overa	ESP	04053010300	PERULERA (LA)	34	44
29	Almería	Huércal-Overa	ESP	04053010800	SANTA BÁRBARA	27	56
29	Almería	Huércal-Overa	ESP	04053011000	ALMA/JALEJO	120	151
29	Almería	Huércal-Overa	ESP	04053011100	CONCEPCIÓN (LA)	103	162
29	Almería	Huércal-Overa	ESP	04053011200	PEDRO GARCÍA	5	19
29	Almería	Huércal-Overa	ESP	04053020100	GÓÑAR	93	161
29	Almería	Huércal-Overa	ESP	04053030100	ABEJUELA	5	60
29	Almería	Huércal-Overa	ESP	04053030200	GIBAO (LOS)	28	44
29	Almería	Huércal-Overa	ESP	04053040100	FUENTE AMARGA	46	100
29	Almería	Huércal-Overa	ESP	04053040200	PIEDRAS (LAS)	90	77

00143374

29	Almería	Huércal-Overa	ESP	04053040300	PUERTECICO (EL)	128	211
29	Almería	Huércal-Overa	ESP	04053060100	GACIA	81	149
29	Almería	Huércal-Overa	ESP	04053070100	GOR (EL)	54	76
29	Almería	Huércal-Overa	ESP	04053070200	HOYA (LA)	116	196
29	Almería	Huércal-Overa	ESP	04053070300	LOMA (LA)	94	94
29	Almería	Huércal-Overa	ESP	04053080100	FUENSANTA (LA)	17	30
29	Almería	Huércal-Overa	ESP	04053080200	GIBILEY	8	52
30	Almería	Laroya	ESP	04056000100	ARROYO FRANCO Y ESTELLA (EL)	14	24
30	Almería	Laroya	ESP	04056000200	LAROYA	149	148
30	Almería	Laroya	ESP	04056000300	REULALTO (EL)	13	47
31	Almería	Lubrín	ESP	04059000100	BREÑA (LA)	14	71
31	Almería	Lubrín	ESP	04059000200	FONTE (EL)	59	110
31	Almería	Lubrín	ESP	04059000300	JARALES (LOS)	1	16
31	Almería	Lubrín	ESP	04059000600	MOLETAS (LAS)	108	274
31	Almería	Lubrín	ESP	04059000800	RAMBLA HONDA (LA)	127	157
31	Almería	Lubrín	ESP	04059000900	SAETI (EL)	107	193
31	Almería	Lubrín	EP_ESP_BLANCA	0405901	Poligono Industrial de Lubrín / La Redonda	0	16
32	Almería	Lucainena de las Torres	ESP	04060000200	OLIVILLOS (LOS)	9	7
32	Almería	Lucainena de las Torres	ESP	04060000300	POLOFOS	109	151
32	Almería	Lucainena de las Torres	ESP	04060000400	RAMBLA HONDA (LA)	17	23
32	Almería	Lucainena de las Torres	ESP	04060000500	SALTADOR (EL)	4	23
33	Almería	Lúcar	ISLA POBLADA	04061000300-2018-zona01	Almería - Lúcar_04061000300-2018-zona01	129	25
34	Almería	Macaol	ESP	04062000200	MARCHAL (EL)	5	54
35	Almería	María	ESP	04063000100	ALFAHUARA	1	22
35	Almería	María	ESP	04063000200	CAÑADA GRANDE	9	17
35	Almería	María	ESP	04063000300	CAÑADAS DE CAÑEPLA	137	182
35	Almería	María	ESP	04063000400	CASABLANCA	2	52
35	Almería	María	ESP	04063000500	GRAJ	0	79
35	Almería	María	EP_ESP_NO BLANCA	04063000600-2018-zona01	Almería - María_04063000600-2018-zona01	0	15
36	Almería	Mojácar	ESP	04064000100	AGUA DEL MEDIO-SOPALMO (EL)	107	181
37	Almería	Mojonera (La)	ISLA POBLADA	04903000300-2018-zona05	Almería - Mojonera (La)_04903000300-2018-zona05	90	20
37	Almería	Mojonera (La)	EP_ESP_NO BLANCA	04903000100-2018-zona01	Almería - Mojonera (La)_04903000100-2018-zona01	0	11

37	Almería	Mojonera (La)	EP_ESP NO BLANCA	0490300300-2018-zona01	Almería - Mojonera (La)_04903000300-2018-zona01	0	39
37	Almería	Mojonera (La)	EP_ESP NO BLANCA	0490300300-2018-zona02	Almería - Mojonera (La)_04903000300-2018-zona02	0	27
37	Almería	Mojonera (La)	EP_ESP NO BLANCA	0490300300-2018-zona03	Almería - Mojonera (La)_04903000300-2018-zona03	0	4
38	Almería	Nacimiento	ESP	04065000200	GLIMA	6	26
38	Almería	Nacimiento	ESP	04065000400	NAVARRROS (LOS)	34	49
38	Almería	Nacimiento	ESP	04065000500	PILETAS (LOS)	2	8
38	Almería	Nacimiento	ESP	04065000600	ROJAS (LOS)	7	6
38	Almería	Nacimiento	ESP	04065000700	SANCHOS (LOS)	4	17
39	Almería	Nijar	EP_ESP NO BLANCA	04066000600-2018-zona01	Almería - Nijar_04066000600-2018-zona01	0	37
39	Almería	Nijar	EP_ESP NO BLANCA	04066001500-2018-zona01	Almería - Nijar_04066001500-2018-zona01	0	15
39	Almería	Nijar	EP_ESP NO BLANCA	04066001600-2018-zona01	Almería - Nijar_04066001600-2018-zona01	0	0
39	Almería	Nijar	EP_ESP NO BLANCA	04066001600-2018-zona02	Almería - Nijar_04066001600-2018-zona02	0	33
40	Almería	Ohanes	ESP	04067000200	TICES	6	34
41	Almería	Olula de Castro	ESP	04068000200	TALLÓN BAJO (EL)	10	34
42	Almería	Olula del Río	ISLA POBLADA	04069000400-2018-zona01	Almería - Olula del Río_04069000400-2018-zona01	120	56
42	Almería	Olula del Río	ISLA POBLADA	04069000500-2018-zona01	Almería - Olula del Río_04069000500-2018-zona01	6	6
42	Almería	Olula del Río	EP_ESP NO BLANCA	04069000200-2018-zona01	Almería - Olula del Río_04069000200-2018-zona01	0	75
43	Almería	Oria	ESP	04070000400	NEGRO (EL)	112	207
44	Almería	Partalaoa	ESP	04072000100	CERROGORDO (EL)	110	100
44	Almería	Partalaoa	ESP	04072000500	RETAMAR (EL)	0	53
45	Almería	Pechina	ESP	04074000200	SIERRA ALHAMILLA	39	63
45	Almería	Pechina	ISLA POBLADA	04074000100-2018-zona01	Almería - Pechina_04074000100-2018-zona01	30	13
46	Almería	Pulpí	ESP	04075010100	CAMPOYS (LOS)	56	39
46	Almería	Pulpí	ESP	04075020200	PINARES (LOS)	5	29
46	Almería	Pulpí	ESP	04075020300	SOLERES (LOS)	2	18
46	Almería	Pulpí	ESP	04075030100	MOLINO (EL)	11	34
46	Almería	Pulpí	ESP	04075040100	BARRIO MORTERO	27	34
46	Almería	Pulpí	ESP	04075050100	CAPARROSES (LOS)	26	38
46	Almería	Pulpí	ESP	04075050200	COCÓN (EL)	7	26
46	Almería	Pulpí	ESP	04075050500	POZO DEL ESPARTO	0	11
46	Almería	Pulpí	ESP	04075060100	AZNARES (LOS)	32	18
46	Almería	Pulpí	ESP	04075060200	HERRADURA (LA)	9	29

47	Almería	Purchena	EP_ESP_BLANCA	0407601	La Estación de Purchena	0	26
48	Almería	Rioja	ESP	04078000100	ABRIOJAL	26	60
49	Almería	Roquetas de Mar	ISLA POBLADA	04079000400-2018-zona01	Almería - Roquetas de Mar_04079000400-2018-zona01	24	8
50	Almería	Santa Fe de Mondújar	ESP	04081000100	CALDERONA (LA)	58	71
50	Almería	Santa Fe de Mondújar	ESP	04081000200	ESTACIÓN DE FERROCARRIL	12	29
50	Almería	Santa Fe de Mondújar	ESP	04081000400	MONDÚJAR	58	110
51	Almería	Senés	ESP	04082000100	MORATÓN	16	102
51	Almería	Senés	ESP	04082000200	NUDOS	62	119
52	Almería	Serón	ESP	04083010700	VALLE (EL)	38	43
52	Almería	Serón	ESP	04083020300	HILARIAS (LAS)	6	11
52	Almería	Serón	ESP	04083020400	ZOILLOS (LOS)	127	149
52	Almería	Serón	ESP	04083030600	CANTARO (EL)	5	20
52	Almería	Serón	ESP	04083040300	FARGALI	0	0
52	Almería	Serón	ESP	04083080400	JORVILA	0	0
52	Almería	Serón	ISLA POBLADA	04083011000-2018-zona01	Almería - Serón_04083011000-2018-zona01	42	25
52	Almería	Serón	ISLA POBLADA	04083060900-2018-zona01	Almería - Serón_04083060900-2018-zona01	21	40
52	Almería	Serón	EP_ESP_BLANCA	0408301	Polígono industrial de Serón	0	14
52	Almería	Serón	EP_ESP_BLANCA	0408302	Polígono industrial La Zalea (sector I+2)	0	6
53	Almería	Sorbas	ESP	04086010100	BARRANCO DE LOS LOBOS (EL)	24	65
53	Almería	Sorbas	ESP	04086010200	CINTA BLANCA	11	13
53	Almería	Sorbas	ESP	04086010300	CUMBRE (LA)	1	9
53	Almería	Sorbas	ESP	04086020100	ALÍAS (LOS)	81	92
53	Almería	Sorbas	ESP	04086020200	ANDRESES (LOS)	33	39
53	Almería	Sorbas	ESP	04086020300	CARIATIZ	53	67
53	Almería	Sorbas	ESP	04086020400	CASTAÑOS (LOS)	32	62
53	Almería	Sorbas	ESP	04086020700	MAÑAS (LOS)	58	46
53	Almería	Sorbas	ESP	04086020800	MARTÍNEZ (LOS)	115	96
53	Almería	Sorbas	ESP	04086030100	FORTE (EL)	18	61
53	Almería	Sorbas	ESP	04086030200	MELA (LA)	64	115
53	Almería	Sorbas	ESP	04086030300	PILAR (EL)	1	49
53	Almería	Sorbas	ESP	04086030400	PUNTAL (EL)	26	50
53	Almería	Sorbas	ESP	04086030500	RAMOS (LOS)	10	30

53	Almería	Sorbas	ESP	04-0860-30600	RINCÓN DEL MARQUÉS	0	18
53	Almería	Sorbas	ESP	04-0860-30700	RISAS (LOS)	0	11
53	Almería	Sorbas	ESP	04-0860-40100	ALAMILLOS (LOS)	36	46
53	Almería	Sorbas	ESP	04-0860-40300	GACIA ALTO	20	68
53	Almería	Sorbas	ESP	04-0860-40400	GACIA BAJO	22	39
53	Almería	Sorbas	ESP	04-0860-40500	GAFARES	10	19
53	Almería	Sorbas	ESP	04-0860-40600	GAFARILLOS	49	80
53	Almería	Sorbas	ESP	04-0860-40800	HERRADURA	27	47
53	Almería	Sorbas	ESP	04-0860-40900	LOBEROS (LOS)	1	4
53	Almería	Sorbas	ESP	04-0860-41000	RONDEÑA (LA)	16	16
53	Almería	Sorbas	ESP	04-0860-41100	SALTO DEL LOBO (EL)	0	14
53	Almería	Sorbas	ESP	04-0860-50100	ALBARRACIN	6	12
53	Almería	Sorbas	ESP	04-0860-50300	GARRIDO	2	16
53	Almería	Sorbas	ESP	04-0860-50400	GÓCHAR	15	61
53	Almería	Sorbas	ESP	04-0860-50600	MORAS	40	55
53	Almería	Sorbas	ESP	04-0860-50700	QUIJILIANA	8	36
53	Almería	Sorbas	ESP	04-0860-50800	TEJICA (LA)	29	35
53	Almería	Sorbas	ESP	04-0860-60100	CARRASCO	0	1
53	Almería	Sorbas	ESP	04-0860-60200	HERRERÍA (LA)	34	69
53	Almería	Sorbas	ESP	04-0860-60300	HUELGA (LA)	54	120
53	Almería	Sorbas	ESP	04-0860-60400	MARCHALICO VIÑICAS	0	2
53	Almería	Sorbas	ESP	04-0860-60500	PERALES (LOS)	30	28
53	Almería	Sorbas	ESP	04-0860-80100	CAMPICO	23	29
53	Almería	Sorbas	ESP	04-0860-80200	HUELÍ	0	5
53	Almería	Sorbas	ESP	04-0860-80300	MIZALA	18	37
53	Almería	Sorbas	ESP	04-0860-80400	MOLINOS (LOS)	28	51
53	Almería	Sorbas	ESP	04-0860-80500	PEÑAS NEGRAS	14	22
53	Almería	Sorbas	ESP	04-0860-80600	TESORO (EL)	0	7
53	Almería	Sorbas	ESP	04-0860-80700	URRA	16	18
53	Almería	Sorbas	ESP	04-0860-80800	VARGUICAS	10	23
53	Almería	Sorbas	EP_ESP NO BLANCA	04-0860-70100-2018-zona01	Almería - Sorbas_04-0860-70100-2018-zona01	0	12
54	Almería	Taberno	ESP	04-0890-00300	LLANOS (LOS)	106	126

00143374

54	Almería	Taberno	ESP	04089000400	PARDOS (LOS)	60	62
54	Almería	Taberno	ESP	04089000700	RAMBLA DE TABERNO	8	18
55	Almería	Tahal	ESP	04090000100	ARROYOS (LOS)	20	78
55	Almería	Tahal	ESP	04090000300	COCÓN DEL PERAL	5	18
55	Almería	Tahal	ESP	04090000400	RAMBLA DEL MARQUÉS	14	168
56	Almería	Tijola	ESP	04092000600	POZO DEL LOBO	4	23
56	Almería	Tijola	EP_ESP NO BLANCA	04092000700-2018-zona01	Almería - Tijola_04092000700-2018-zona01	0	21
57	Almería	Tres Villas (Las)	ESP	04901000100	CORTIJO REAL (EL)	0	13
57	Almería	Tres Villas (Las)	ESP	04901000400	ESTACIÓN (LA)	8	8
57	Almería	Tres Villas (Las)	ESP	04901000500	HAZA DE RIEGO (EL)	3	5
57	Almería	Tres Villas (Las)	ESP	04901000700	SANTILLANA	2	10
58	Almería	Turrillas	ESP	04094000100	ENCALMADOS (LOS)	23	35
58	Almería	Turrillas	ESP	04094000200	PICHIRICHES (LOS)	20	21
58	Almería	Turrillas	ESP	04094000300	RETACOS (LOS)	12	20
58	Almería	Turrillas	ESP	04094000500	VEGA (LA)	6	28
59	Almería	Uleita del Campo	ESP	04095000100	AGUADOR (EL)	1	14
59	Almería	Uleita del Campo	ESP	04095000200	CANAL (LA)	95	72
59	Almería	Uleita del Campo	ESP	04095000300	CASA BLANCA (LA)	16	36
59	Almería	Uleita del Campo	ESP	04095000400	FUENTECILLA (LA)	5	17
59	Almería	Uleita del Campo	ESP	04095000500	IMARCHAL (EL)	17	21
59	Almería	Uleita del Campo	ESP	04095000600	MORALES (LOS)	22	35
59	Almería	Uleita del Campo	ESP	04095000700	PILARICO (EL)	2	23
59	Almería	Uleita del Campo	ESP	04095000800	POCICO (EL)	5	26
59	Almería	Uleita del Campo	ESP	04095000900	RINCÓN (EL)	3	6
59	Almería	Uleita del Campo	ESP	04095001100	ZOFRE	2	8
60	Almería	Vélez-Blanco	ESP	04098000200	ALARA	129	332
60	Almería	Vélez-Blanco	ESP	04098000300	ALCOLUCHE	6	21
60	Almería	Vélez-Blanco	ESP	04098000400	CANALES	58	121
60	Almería	Vélez-Blanco	ESP	04098000500	DERDE	5	72
60	Almería	Vélez-Blanco	ESP	04098000600	JUNTAS (LAS)	3	49
60	Almería	Vélez-Blanco	ESP	04098000700	MACIÁN	7	33
60	Almería	Vélez-Blanco	ESP	04098000800	MANCHEÑO	0	0

60	Almería	Vélez-Blanco	ESP	04-0980-00900	MOLINOS (LOS)	76	169
60	Almería	Vélez-Blanco	ESP	04-0980-01000	MONTAILÓN	69	84
60	Almería	Vélez-Blanco	ESP	04-0980-01100	MONITALVICHE	4	58
60	Almería	Vélez-Blanco	ESP	04-0980-01200	PIAR (EL)	59	200
60	Almería	Vélez-Blanco	ESP	04-0980-01300	RAMBLA SECA	8	19
60	Almería	Vélez-Blanco	ESP	04-0980-01400	RÍO CLARO (EL)	8	36
60	Almería	Vélez-Blanco	ESP	04-0980-01500	SOLANA	42	58
60	Almería	Vélez-Blanco	ESP	04-0980-01600	TAIBENA	6	25
61	Almería	Vélez-Rubio	ESP	04-0990-10200	GÁZQUEZ (LOS)	50	114
61	Almería	Vélez-Rubio	ESP	04-0990-10300	LOSILLA (LA)	15	62
61	Almería	Vélez-Rubio	ESP	04-0990-20600	CAMPILLO (EL)	32	46
61	Almería	Vélez-Rubio	ESP	04-0990-20800	ALAMICOS (LOS)-LA DEHESA	43	61
61	Almería	Vélez-Rubio	ESP	04-0990-20900	GINTE (EL)-BOLAIMI	55	94
61	Almería	Vélez-Rubio	ESP	04-0990-21000	MATA (LA)	20	52
61	Almería	Vélez-Rubio	ESP	04-0990-30100	ARÁNEGAS (LOS)	6	16
61	Almería	Vélez-Rubio	ESP	04-0990-30300	CASAS (LAS)	32	90
61	Almería	Vélez-Rubio	ESP	04-0990-30400	GATOS (LOS)	21	41
61	Almería	Vélez-Rubio	ESP	04-0990-30600	OQUENDOS (LOS)	6	7
61	Almería	Vélez-Rubio	ESP	04-0990-30700	RAMALES (LOS)	41	72
61	Almería	Vélez-Rubio	ESP	04-0990-30800	RÍO MUJA (EL)	20	72
61	Almería	Vélez-Rubio	ESP	04-0990-31000	ASENSIOS (LOS)-SALADILLA	20	60
61	Almería	Vélez-Rubio	ESP	04-0990-40100	BANCALEJO (EL)	12	19
61	Almería	Vélez-Rubio	ESP	04-0990-40200	CABRERAS (LOS)	31	83
61	Almería	Vélez-Rubio	ESP	04-0990-40300	CALABUCHE	2	22
61	Almería	Vélez-Rubio	ESP	04-0990-40600	GATEROS	23	108
61	Almería	Vélez-Rubio	ESP	04-0990-40700	PARRA (LA)	24	29
61	Almería	Vélez-Rubio	ESP	04-0990-40800	TORRENTES (LOS)	9	19
61	Almería	Vélez-Rubio	ESP	04-0990-40900	CALDERON	31	104
61	Almería	Vélez-Rubio	ESP	04-0990-41000	PARDOS (LOS)	15	27
61	Almería	Vélez-Rubio	ESP	04-0990-50100	ALQUERÍA (LA)	33	55
61	Almería	Vélez-Rubio	ESP	04-0990-50200	CANALICA (LA)	30	34
61	Almería	Vélez-Rubio	ESP	04-0990-50300	CARRASCA (LA)	24	56

00143374



61	Almería	Vélez-Rubio	ESP	04099050400	CHARCHE (EL)	55	101
61	Almería	Vélez-Rubio	ESP	04099050500	ESPADÍN (EL)	139	289
61	Almería	Vélez-Rubio	ESP	04099050600	TONOSA	27	63
61	Almería	Vélez-Rubio	EP_ESP_BLANCA	0409903	Polígono Industrial I-2	0	0
61	Almería	Vélez-Rubio	EP_ESP_NO BLANCA	04099000100-2018-zona01	Almería - Vélez-Rubio_04099000100-2018-zona01	0	99
62	Almería	Vera	EP_ESP_NO BLANCA	04100000300-2018-zona01	Almería - Vera_04100000300-2018-zona01	0	16
63	Almería	Vicar	EP_ESP_NO BLANCA	04102000400-2018-zona01	Almería - Vicar_04102000400-2018-zona01	0	3
63	Almería	Vicar	EP_ESP_NO BLANCA	04102000700-2018-zona01	Almería - Vicar_04102000700-2018-zona01	0	6
64	Almería	Zurgena	ESP	04103000200	ALMAJALEJO	0	8
64	Almería	Zurgena	ESP	04103000500	FUENTE DEL PINO	0	40
64	Almería	Zurgena	ESP	04103000800	MENCHONES (LOS)	59	47
65	Cádiz	Alcalá del Valle	EP_ESP_NO BLANCA	11002000100-2018-zona01	Cádiz - Alcalá del Valle_11002000100-2018-zona01	0	17
66	Cádiz	Algodonales	ESP	11005000200	ARENAL	143	222
66	Cádiz	Algodonales	ESP	11005000300	CAMPO-HUERTA	40	146
66	Cádiz	Algodonales	ESP	11005000500	JUNCALES (LOS)	11	29
66	Cádiz	Algodonales	ESP	11005000600	MADRIGUERAS	119	123
66	Cádiz	Algodonales	ESP	11005000800	NAVA Y LAPA (LA)	34	31
66	Cádiz	Algodonales	EP_ESP_BLANCA	1100501	Parque Empresarial El Arenal de Algodonales	0	6
67	Cádiz	Arcos de la Frontera	ESP	11006000600	FUENSANTA	5	236
67	Cádiz	Arcos de la Frontera	ESP	11006001300	YUGO (EL)	3	53
67	Cádiz	Arcos de la Frontera	ISLA POBLADA	11006000200-2018-zona02	Cádiz - Arcos de la Frontera_11006000200-2018-zona02	87	45
67	Cádiz	Arcos de la Frontera	EP_ESP_NO BLANCA	11006000200-2018-zona01	Cádiz - Arcos de la Frontera_11006000200-2018-zona01	0	9
68	Cádiz	Barbate	ESP	11007000300	MANZANETE	41	57
68	Cádiz	Barbate	ESP	11007000600	SIERRA DEL RETÍN	12	12
68	Cádiz	Barbate	ESP	11007000700	SOTO (EL)	106	90
68	Cádiz	Barbate	ESP	11007001000	CAÑILLO (EL)	94	41
68	Cádiz	Barbate	EP_ESP_NO BLANCA	11007000100-2018-zona01	Cádiz - Barbate_11007000100-2018-zona01	0	55
69	Cádiz	Benalup-Casas Viejas	ESP	11901000200	LAGUNETAS (LAS)	45	49
69	Cádiz	Benalup-Casas Viejas	EP_ESP_NO BLANCA	11901000100-2018-zona01	Cádiz - Benalup-Casas Viejas_11901000100-2018-zona01	0	55
70	Cádiz	Benacaz	ESP	11009000200	TAVIZNA	73	153
70	Cádiz	Benacaz	EP_ESP_NO BLANCA	11009000100-2018-zona01	Cádiz - Benacaz_11009000100-2018-zona01	0	12
71	Cádiz	Bornos	EP_ESP_NO BLANCA	11010000100-2018-zona01	Cádiz - Bornos_11010000100-2018-zona01	0	67

00143374

71	Cádiz	Bornos	EP_ESP_NO_BLANCA	11010000100-2018-zona02	Cádiz - Bornos_11010000100-2018-zona02	0	0
72	Cádiz	Bosque (El)	EP_ESP_NO_BLANCA	11011000100-2018-zona01	Cádiz - Bosque (El)_11011000100-2018-zona01	0	24
73	Cádiz	Castellar de la Frontera	EP_ESP_NO_BLANCA	11013000100-2018-zona01	Cádiz - Castellar de la Frontera_11013000100-2018-zona01	0	38
73	Cádiz	Castellar de la Frontera	EP_ESP_NO_BLANCA	11013000100-2018-zona02	Cádiz - Castellar de la Frontera_11013000100-2018-zona02	0	0
74	Cádiz	Chiclana de la Frontera	ISLA_POBLADA	11015000400-2018-zona09	Cádiz - Chiclana de la Frontera_11015000400-2018-zona09	45	205
74	Cádiz	Chiclana de la Frontera	ISLA_POBLADA	11015000400-2018-zona12	Cádiz - Chiclana de la Frontera_11015000400-2018-zona12	36	230
75	Cádiz	Conil De La Frontera	EP_ESP_BLANCA	1101402	La Lobita	0	26
76	Cádiz	Espera	EP_ESP_NO_BLANCA	11017000100-2018-zona01	Cádiz - Espera_11017000100-2018-zona01	0	89
77	Cádiz	Gastor (El)	ESP	11018000100	ARROYOMOLINOS	9	18
77	Cádiz	Gastor (El)	ESP	11018000200	ERA DE LA VIÑA	34	34
77	Cádiz	Gastor (El)	ESP	11018000400	JARAL (EL)	134	123
77	Cádiz	Gastor (El)	ESP	11018000500	VENTAS NUEVAS	39	56
77	Cádiz	Gastor (El)	EP_ESP_BLANCA	1101801	Poligono Industrial El Gastor	0	1
78	Cádiz	Grazalema	ESP	11019000200	GAIDOVAR	106	111
78	Cádiz	Grazalema	EP_ESP_NO_BLANCA	11019000300-2018-zona01	Cádiz - Grazalema_11019000300-2018-zona01	0	5
78	Cádiz	Grazalema	EP_ESP_NO_BLANCA	11019000300-2018-zona02	Cádiz - Grazalema_11019000300-2018-zona02	0	5
79	Cádiz	Jerez de la Frontera	ESP	11020000100	ALCORNOCALAJOS	60	231
79	Cádiz	Jerez de la Frontera	ESP	11020000200	ÁNINA-POLILA	124	176
79	Cádiz	Jerez de la Frontera	ESP	11020000400	CASABLANCA	10	114
79	Cádiz	Jerez de la Frontera	ESP	11020000700	DEHESILLA DE ALGAR	6	23
79	Cádiz	Jerez de la Frontera	ESP	11020000900	FUENTE DEL REY	6	42
79	Cádiz	Jerez de la Frontera	ESP	11020001200	ISLETES (LOS)	7	152
79	Cádiz	Jerez de la Frontera	ESP	11020001300	JARDA (LA)	0	79
79	Cádiz	Jerez de la Frontera	ESP	11020001700	MACHARNUDO ALTO	76	274
79	Cádiz	Jerez de la Frontera	ESP	11020002300	ROMERO (EL)	0	14
79	Cádiz	Jerez de la Frontera	ESP	11020002600	SOLETE ALTO	48	109
79	Cádiz	Jerez de la Frontera	ESP	11020002700	TABLAS (LAS)	142	279
79	Cádiz	Jerez de la Frontera	ISLA_POBLADA	11020001400-2018-zona05	Cádiz - Jerez de la Frontera_11020001400-2018-zona05	60	120
80	Cádiz	Jimena de la Frontera	ISLA_POBLADA	11021000300-2018-zona01	Cádiz - Jimena de la Frontera_11021000300-2018-zona01	145	50
80	Cádiz	Jimena de la Frontera	ISLA_POBLADA	11021000400-2018-zona01	Cádiz - Jimena de la Frontera_11021000400-2018-zona01	99	16
81	Cádiz	Medina-Sidonia	ESP	11023000100	ALBUREJOS (LOS)	17	98
81	Cádiz	Medina-Sidonia	ESP	11023000500	CHARCO DULCE	44	89

81	Cádiz	Medina-Sidonia	ESP	11023000700	HUELVA CAR	31	72
81	Cádiz	Medina-Sidonia	ESP	11023001000	ALGAMITAS (LAS)	0	10
81	Cádiz	Medina-Sidonia	ESP	11023001100	CUCARRETE	31	57
81	Cádiz	Medina-Sidonia	EP_ESP_BLANCA	1102302	Parque Empresarial de la Janda Interior	0	1
82	Cádiz	Prado del Rey	EP_ESP_NO BLANCA	11028000100-2018-zona01	Cádiz - Prado del Rey_11028000100-2018-zona01	0	36
83	Cádiz	Puerto Real	ESP	11028001000	MICONA (LA)	10	16
83	Cádiz	Puerto Real	ESP	11028001100	PEDROSO (EL)	10	35
83	Cádiz	Puerto Real	ISLA POBLADA	11028000100-2018-zona01	Cádiz - Puerto Real_11028000100-2018-zona01	141	115
83	Cádiz	Puerto Real	ISLA POBLADA	11028000100-2018-zona02	Cádiz - Puerto Real_11028000100-2018-zona02	24	40
83	Cádiz	Puerto Real	ISLA POBLADA	11028000900-2018-zona01	Cádiz - Puerto Real_11028000900-2018-zona01	27	45
84	Cádiz	Puerto Serrano	ESP	11029000100	POZO AMARGO	0	27
84	Cádiz	Puerto Serrano	EP_ESP_NO BLANCA	11029000200-2018-zona01	Cádiz - Puerto Serrano_11029000200-2018-zona01	0	1
85	Cádiz	Rota	ESP	11030000100	BERCIAL (EL)	1	51
85	Cádiz	Rota	ESP	11030000200	MATA (LA)	121	5
85	Cádiz	Rota	ESP	11030000500	BREVIAS (LAS)	55	623
86	Cádiz	San Fernando	ESP	11031000100	ARSENAL DE LA CARRACA	16	3
87	Cádiz	San José del Valle	ESP	11902000200	GIGONZA	38	61
87	Cádiz	San José del Valle	ESP	11902000300	HURONES (LOS)	1	60
87	Cádiz	San José del Valle	ESP	11902000400	LLANOS (LOS)	26	68
87	Cádiz	San José del Valle	ESP	11902000500	PINTO (EL)	54	68
87	Cádiz	San José del Valle	ESP	11902000700	TEMPUL	23	39
88	Cádiz	San Roque	ISLA POBLADA	11033000300-2018-zona01	Cádiz - San Roque_11033000300-2018-zona01	0	21
89	Cádiz	Sanlúcar de Barrameda	ISLA POBLADA	11032000700-2018-zona05	Cádiz - Sanlúcar de Barrameda_11032000700-2018-zona05	24	30
90	Cádiz	Setenil de las Bodegas	ESP	11034000300	VENTA DE LECHE	45	40
90	Cádiz	Setenil de las Bodegas	EP_ESP_NO BLANCA	11034000200-2018-zona01	Cádiz - Setenil de las Bodegas_11034000200-2018-zona01	0	9
91	Cádiz	Tarifa	ESP	11035000100	ALAMILLO (EL)	1	10
91	Cádiz	Tarifa	ESP	11035000500	CAHERUELAS (LAS)	76	33
91	Cádiz	Tarifa	ESP	11035000700	CASAS DE PORRO	53	34
91	Cádiz	Tarifa	ESP	11035000800	COSTA (LA)	54	85
91	Cádiz	Tarifa	ESP	11035000900	CHAPARRAL (EL)	115	66
91	Cádiz	Tarifa	ESP	11035001100	HERRUMBROSA (LA)	102	51
91	Cádiz	Tarifa	ESP	11035001300	PEDRO VALIENTE	123	72

91	Cádiz	Tarifa	ESP	11035001500	PIÑAS (LAS)	23	25
91	Cádiz	Tarifa	ESP	11035001600	PULIDO (EL)	32	22
91	Cádiz	Tarifa	ESP	11035002000	ZORRILLOS (LOS)	18	19
91	Cádiz	Tarifa	EP_ESP NO BLANCA	11035001700-2018-zona01	Cádiz - Tarifa_11035001700-2018-zona01	0	3
92	Cádiz	Vejer de la Frontera	ESP	11039000600	MONTECOTE	50	27
92	Cádiz	Vejer de la Frontera	ESP	11039001100	PARRALES (LOS)	71	43
92	Cádiz	Vejer de la Frontera	ESP	11039001600	NAJARA	55	81
92	Cádiz	Vejer de la Frontera	ESP	11039001800	LIBREROS	142	103
92	Cádiz	Vejer de la Frontera	EP_ESP NO BLANCA	11039001500-2018-zona01	Cádiz - Vejer de la Frontera_11039001500-2018-zona01	0	24
92	Cádiz	Vejer de la Frontera	EP_ESP NO BLANCA	11039001500-2018-zona02	Cádiz - Vejer de la Frontera_11039001500-2018-zona02	0	12
93	Cádiz	Villamartín	EP_ESP NO BLANCA	11041000300-2018-zona01	Cádiz - Villamartín_11041000300-2018-zona01	0	57
93	Cádiz	Villamartín	EP_ESP NO BLANCA	11041000300-2018-zona02	Cádiz - Villamartín_11041000300-2018-zona02	0	48
94	Cádiz	Zahara	ESP	11042000100	ARROYO MOLINOS	58	14
94	Cádiz	Zahara	ESP	11042000200	BOCALEONES	64	67
94	Cádiz	Zahara	ESP	11042000300	CASAS (LAS)	22	33
95	Córdoba	Adamuz	EP_ESP NO BLANCA	14001000100-2018-zona01	Córdoba - Adamuz_14001000100-2018-zona01	0	25
95	Córdoba	Adamuz	EP_ESP NO BLANCA	14001000100-2018-zona02	Córdoba - Adamuz_14001000100-2018-zona02	0	5
96	Córdoba	Almedinilla	ESP	14004000600	CUESTA BLANCA	13	34
96	Córdoba	Almedinilla	ESP	14004001200	VENTA VALERO	44	40
96	Córdoba	Almedinilla	EP_ESP NO BLANCA	1400400100-2018-zona01	Córdoba - Almedinilla_1400400100-2018-zona01	0	19
96	Córdoba	Almedinilla	EP_ESP NO BLANCA	1400400100-2018-zona02	Córdoba - Almedinilla_1400400100-2018-zona02	0	19
96	Córdoba	Almedinilla	EP_ESP NO BLANCA	1400400100-2018-zona03	Córdoba - Almedinilla_1400400100-2018-zona03	0	0
97	Córdoba	Añora	EP_ESP NO BLANCA	1400600100-2018-zona01	Córdoba - Añora_1400600100-2018-zona01	0	12
97	Córdoba	Añora	EP_ESP NO BLANCA	1400600100-2018-zona02	Córdoba - Añora_1400600100-2018-zona02	0	14
98	Córdoba	Baena	ESP	14007000100	ALADID	8	277
98	Córdoba	Baena	ESP	14007000500	FUENTIDUEÑA	22	92
98	Córdoba	Baena	ESP	14007000600	MANOSALVA	78	149
98	Córdoba	Baena	EP_ESP_BLANCA	1400703	Los Llanos I	0	13
98	Córdoba	Baena	EP_ESP_BLANCA	1400704	Los Llanos II	0	22
98	Córdoba	Baena	EP_ESP_BLANCA	1400707	Parque Empresarial Guadajoz	0	3
98	Córdoba	Baena	EP_ESP NO BLANCA	1400700300-2018-zona01	Córdoba - Baena_1400700300-2018-zona01	0	0
99	Córdoba	Belalcázar	ESP	14008000200	CACHIPORRO	18	313

00143374

99	Córdoba	Belalcázar	ESP	14008000300	CHAPARRAL	30	151
99	Córdoba	Belalcázar	ESP	14008000400	DEHESA DE LAS ALCANTARILLAS	1	20
99	Córdoba	Belalcázar	ESP	14008000500	MADRONIZ	8	172
99	Córdoba	Belalcázar	ESP	14008000600	SANTA CLARA	44	239
100	Córdoba	Bémez	ESP	14009000300	ENTREDICHO (EL)	12	89
100	Córdoba	Bémez	EP_ESP NO BLANCA	14009000100-2018-zona01	Córdoba - Bémez_14009000100-2018-zona01	0	0
101	Córdoba	Benamejí	EP_ESP NO BLANCA	14010000100-2018-zona01	Córdoba - Benamejí_14010000100-2018-zona01	0	40
101	Córdoba	Benamejí	EP_ESP NO BLANCA	14010000100-2018-zona02	Córdoba - Benamejí_14010000100-2018-zona02	0	3
102	Córdoba	Bujalance	ESP	14012000200	CRUZ (LA)	0	8
102	Córdoba	Bujalance	ESP	14012000300	DEHESA DE POTROS	0	7
102	Córdoba	Bujalance	ESP	14012000400	LEONES (LOS)	0	24
102	Córdoba	Bujalance	ESP	14012000500	MARIA APARICIO	1	3
103	Córdoba	Cabra	ESP	14013000300	ARANDA (LOS)	22	86
103	Córdoba	Cabra	ESP	14013000700	ERMITA DE LA ESPERANZA	76	151
103	Córdoba	Cabra	ESP	14013000800	ERMITA VIRGEN DE LA SIERRA	14	27
103	Córdoba	Cabra	EP_ESP NO BLANCA	14013000600-2018-zona01	Córdoba - Cabra_14013000600-2018-zona01	0	1
104	Córdoba	Carcabuey	ESP	14015000100	ALGAR	103	77
104	Córdoba	Carcabuey	ESP	14015000200	BERNABÉ	33	15
104	Córdoba	Carcabuey	ESP	14015000400	FUENTE DURA	2	37
104	Córdoba	Carcabuey	ESP	14015000500	LÓPEZ (LOS)	8	21
104	Córdoba	Carcabuey	ESP	14015000700	PORTAZGO (EL)	25	167
105	Córdoba	Cardena	EP_ESP NO BLANCA	14016000200-2018-zona01	Córdoba - Cardena_14016000200-2018-zona01	0	13
106	Córdoba	Carpio (El)	ESP	14018000200	HUELGA (LA)	18	86
106	Córdoba	Carpio (El)	EP_ESP NO BLANCA	14018000300-2018-zona01	Córdoba - Carpio (El)_14018000300-2018-zona01	0	48
106	Córdoba	Carpio (El)	EP_ESP NO BLANCA	14018000300-2018-zona02	Córdoba - Carpio (El)_14018000300-2018-zona02	0	0
106	Córdoba	Carpio (El)	EP_ESP NO BLANCA	14018000300-2018-zona03	Córdoba - Carpio (El)_14018000300-2018-zona03	0	6
106	Córdoba	Carpio (El)	EP_ESP NO BLANCA	14018000300-2018-zona04	Córdoba - Carpio (El)_14018000300-2018-zona04	0	0
107	Córdoba	Castro del Río	ESP	14019000200	CARCHENA	0	31
107	Córdoba	Castro del Río	ESP	14019000400	GARCI-CALVO	0	15
107	Córdoba	Castro del Río	ESP	14019000500	TORRE DEL PUERTO	2	2
107	Córdoba	Castro del Río	EP_ESP NO BLANCA	14019000300-2018-zona01	Córdoba - Castro del Río_14019000300-2018-zona01	0	18
107	Córdoba	Castro del Río	EP_ESP NO BLANCA	14019000300-2018-zona02	Córdoba - Castro del Río_14019000300-2018-zona02	0	11

107	Córdoba	Castro del Río	EP_ESP NO BLANCA	14019000300-2018-zona03	Córdoba - Castro del Río_14019000300-2018-zona03	0	54
107	Córdoba	Castro del Río	EP_ESP NO BLANCA	14019000300-2018-zona04	Córdoba - Castro del Río_14019000300-2018-zona04	0	30
107	Córdoba	Castro del Río	EP_ESP NO BLANCA	14019000300-2018-zona05	Córdoba - Castro del Río_14019000300-2018-zona05	0	37
107	Córdoba	Castro del Río	EP_ESP NO BLANCA	14019000300-2018-zona06	Córdoba - Castro del Río_14019000300-2018-zona06	0	64
108	Córdoba	Córdoba	ESP	14021000600	CANSINOS (LOS)	27	176
108	Córdoba	Córdoba	ESP	14021002000	PRÁGDENA	2	129
108	Córdoba	Córdoba	ESP	14021002500	SANTO DOMINGO	95	45
108	Córdoba	Córdoba	ESP	14021002600	TORRES CABRERA	32	134
108	Córdoba	Córdoba	ESP	14021002700	VALCHILLÓN	8	78
109	Córdoba	Doña Mencía	EP_ESP NO BLANCA	14022000100-2018-zona01	Córdoba - Doña Mencía_14022000100-2018-zona01	0	1
109	Córdoba	Doña Mencía	EP_ESP NO BLANCA	14022000100-2018-zona02	Córdoba - Doña Mencía_14022000100-2018-zona02	0	15
110	Córdoba	Dos Torres	EP_ESP NO BLANCA	14023000100-2018-zona01	Córdoba - Dos Torres_14023000100-2018-zona01	0	43
111	Córdoba	Encinas Reales	ESP	14024000200	VADOFRESNO	82	98
111	Córdoba	Encinas Reales	ESP	14024000300	VENTA DEL RÍO ANZUR	0	12
111	Córdoba	Encinas Reales	ESP	14024000400	ZURREÓN	1	8
111	Córdoba	Encinas Reales	EP_ESP NO BLANCA	14024000100-2018-zona01	Córdoba - Encinas Reales_14024000100-2018-zona01	0	1
112	Córdoba	Espejo	EP_ESP NO BLANCA	14025000100-2018-zona01	Córdoba - Espejo_14025000100-2018-zona01	0	16
113	Córdoba	Espiel	ESP	14026000100	BALLESTA (LA)	8	1
113	Córdoba	Espiel	ESP	14026000500	FUENTE AGRIA	9	10
113	Córdoba	Espiel	ESP	14026000600	MINA DE LA CONCEPCIÓN	3	9
113	Córdoba	Espiel	ESP	14026000700	VACAR (EL)	93	75
113	Córdoba	Espiel	EP_ESP_BLANCA	1402601	El Caño II	0	21
113	Córdoba	Espiel	EP_ESP_BLANCA	1402602	El Caño I	0	23
113	Córdoba	Espiel	EP_ESP_BLANCA	1402603	Área Industrial de Espiel	0	25
113	Córdoba	Espiel	EP_ESP_BLANCA	1402604	El Caño III	0	10
114	Córdoba	Fuente Obajuna	EP_ESP NO BLANCA	14029000700-2018-zona01	Córdoba - Fuente Obajuna_14029000700-2018-zona01	0	31
114	Córdoba	Fuente Obajuna	EP_ESP NO BLANCA	14029000700-2018-zona02	Córdoba - Fuente Obajuna_14029000700-2018-zona02	0	12
114	Córdoba	Fuente Obajuna	EP_ESP NO BLANCA	14029000700-2018-zona03	Córdoba - Fuente Obajuna_14029000700-2018-zona03	0	12
114	Córdoba	Fuente Obajuna	EP_ESP NO BLANCA	14029000700-2018-zona04	Córdoba - Fuente Obajuna_14029000700-2018-zona04	0	37
115	Córdoba	Fuente Palmera	EP_ESP NO BLANCA	14030000300-2018-zona01	Córdoba - Fuente Palmera_14030000300-2018-zona01	0	1
116	Córdoba	Fuente-Tójar	ESP	14031000100	CANUELO (EL)	4	12
116	Córdoba	Fuente-Tójar	ESP	14031000200	CUBERTILLA (LA)	5	9

116	Córdoba	Fuente-Tójar	ESP	14031000400	TODOSAİRES	15	12
117	Córdoba	Granjuela (La)	EP_ESP NO BLANCA	14032000100-2018-zona01	Córdoba - Granjuela (La)_14032000100-2018-zona01	0	10
118	Córdoba	Guadalcázar	EP_ESP NO BLANCA	14033000400-2018-zona01	Córdoba - Guadalcázar_14033000400-2018-zona01	0	0
119	Córdoba	Homachuelos	ESP	14036000200	ÁGUILA (EL)	9	14
119	Córdoba	Homachuelos	ESP	14036000400	ALJABARAS (LAS)	10	14
119	Córdoba	Homachuelos	ESP	14036000500	ALTA (EL)	0	69
119	Córdoba	Homachuelos	ESP	14036000600	ÁNGELES (LOS)	24	77
119	Córdoba	Homachuelos	ESP	14036000900	CORRALES (LOS)	1	17
119	Córdoba	Homachuelos	ESP	14036001300	MEZQUETILLAS (LAS)	4	13
119	Córdoba	Homachuelos	ESP	14036001400	NAVA DE LOS CORCHOS	20	43
119	Córdoba	Homachuelos	ESP	14036001600	SAN CALIXTO	22	36
119	Córdoba	Homachuelos	ESP	14036001900	ALMARJA (LA)	24	67
119	Córdoba	Homachuelos	ESP	14036002000	MORATALLA	18	53
119	Córdoba	Homachuelos	EP_ESP NO BLANCA	14036001000-2018-zona01	Córdoba - Homachuelos_14036001000-2018-zona01	0	33
119	Córdoba	Homachuelos	EP_ESP NO BLANCA	14036001000-2018-zona02	Córdoba - Homachuelos_14036001000-2018-zona02	0	6
120	Córdoba	Iznájar	ESP	14037000200	ALARCONAS Y ANTORCHAS	50	134
120	Córdoba	Iznájar	ESP	14037000400	ARROYO DEL CEREZO	15	62
120	Córdoba	Iznájar	ESP	14037000600	CIERZOS Y CABRERAS	143	203
120	Córdoba	Iznájar	ESP	14037000700	CONCEJOS (LOS)	14	31
120	Córdoba	Iznájar	ESP	14037001100	HOZ (LA)	11	51
120	Córdoba	Iznájar	ESP	14037001300	JARAMILLO (EL)	111	161
120	Córdoba	Iznájar	ESP	14037001500	MONTES CLAROS	47	62
120	Córdoba	Iznájar	ESP	14037001600	PECHOS (LOS)	66	86
120	Córdoba	Iznájar	ESP	14037001700	SOLERCHE	101	92
120	Córdoba	Iznájar	ESP	14037001800	VALENZUELA Y LLANADAS	66	15
120	Córdoba	Iznájar	ESP	14037002000	VALDEARENAS	33	49
120	Córdoba	Iznájar	EP_ESP NO BLANCA	14037000500-2018-zona01	Córdoba - Iznájar_14037000500-2018-zona01	0	17
121	Córdoba	Luque	ESP	14039000300	MARBELLA	12	71
121	Córdoba	Luque	ESP	14039000400	MONTES (LOS)	26	79
121	Córdoba	Luque	ESP	14039000500	MORELLANA	5	75
121	Córdoba	Luque	ESP	14039000600	PEÑILLAS	7	80
121	Córdoba	Luque	EP_ESP BLANCA	14039001	San Bartolomé I	0	37

121	Córdoba	Luque	EP_ESP_BLANCA	1403904	San Bartolomé II	0	12
121	Córdoba	Luque	EP_ESP_BLANCA	1403905	Las Nieves	0	0
121	Córdoba	Luque	EP_ESP_BLANCA	1403908	San Bartolomé III	0	1
121	Córdoba	Luque	EP_ESP_NO_BLANCA	14039000100-2018-zona01	Córdoba - Luque_14039000100-2018-zona01	0	10
121	Córdoba	Luque	EP_ESP_NO_BLANCA	14039000200-2018-zona01	Córdoba - Luque_14039000200-2018-zona01	0	16
122	Córdoba	Montemayor	EP_ESP_NO_BLANCA	14041000100-2018-zona01	Córdoba - Montemayor_14041000100-2018-zona01	0	12
123	Córdoba	Montilla	ESP	14042000200	CORTIJO BLANCO	64	26
123	Córdoba	Montilla	ESP	14042000400	LLANO DEL MESTO	67	92
123	Córdoba	Montilla	ESP	14042000700	RIOFRÍO	133	25
123	Córdoba	Montilla	ESP	14042000800	SALUD (LA)	130	362
124	Córdoba	Montoro	ESP	14043000100	CAMPIÑA	19	59
124	Córdoba	Montoro	ESP	14043000200	CASILLAS DE VELASCO	18	136
124	Córdoba	Montoro	ESP	14043000300	CHARCO DEL NOVILLO	45	277
124	Córdoba	Montoro	ESP	14043000600	MADROÑAL	120	469
124	Córdoba	Montoro	ESP	14043000800	NAVA	126	338
124	Córdoba	Montoro	ESP	14043000900	SANTA BRÍGIDA	88	289
124	Córdoba	Montoro	ESP	14043001000	TORRECILLA	56	337
124	Córdoba	Montoro	EP_ESP_BLANCA	1404304	Polígono Industrial El Olmo	0	0
125	Córdoba	Monturque	ESP	14044000400	PIEDRAS DE VARO	8	10
125	Córdoba	Monturque	EP_ESP_NO_BLANCA	14044000100-2018-zona01	Córdoba - Monturque_14044000100-2018-zona01	0	10
125	Córdoba	Monturque	EP_ESP_NO_BLANCA	14044000200-2018-zona02	Córdoba - Monturque_14044000200-2018-zona02	0	0
126	Córdoba	Montiles	EP_ESP_NO_BLANCA	14045000100-2018-zona01	Córdoba - Montiles_14045000100-2018-zona01	0	0
127	Córdoba	Palma del Río	ESP	14049000100	ARRIEL	3	35
127	Córdoba	Palma del Río	ESP	14049000200	BARQUETA (LA)	5	16
127	Córdoba	Palma del Río	ESP	14049000400	CARRASCAL (EL)	11	51
127	Córdoba	Palma del Río	ESP	14049000500	CHIRRIANA (LA)	18	81
127	Córdoba	Palma del Río	ESP	14049000800	JARA (LA)	147	352
127	Córdoba	Palma del Río	ESP	14049001000	PEDRO DÍAZ	10	81
127	Córdoba	Palma del Río	ESP	14049001100	PIMENTADA	11	29
127	Córdoba	Palma del Río	ESP	14049001200	PIZÓN (EL)	17	24
127	Córdoba	Palma del Río	ESP	14049001300	RINCÓN (EL)	0	45
127	Córdoba	Palma del Río	ESP	14049001400	VEGA DE SANTA LUCÍA	40	142



128	Córdoba	Pedro Abad	EP_ESP NO BLANCA	14050000100-2018-zona01	Córdoba - Pedro Abad_14050000100-2018-zona01	0	2
129	Córdoba	Pedroche	EP_ESP NO BLANCA	14051000100-2018-zona01	Córdoba - Pedroche_14051000100-2018-zona01	0	5
130	Córdoba	Peñarroya-Pueblonuevo	EP_ESP NO BLANCA	14052000300-2018-zona01	Córdoba - Peñarroya-Pueblonuevo_14052000300-2018-zona01	0	17
130	Córdoba	Peñarroya-Pueblonuevo	EP_ESP NO BLANCA	14052000300-2018-zona02	Córdoba - Peñarroya-Pueblonuevo_14052000300-2018-zona02	0	0
130	Córdoba	Peñarroya-Pueblonuevo	EP_ESP NO BLANCA	14052000300-2018-zona03	Córdoba - Peñarroya-Pueblonuevo_14052000300-2018-zona03	0	6
131	Córdoba	Posadas	ISLA POBLADA	14053000900-2018-zona04	Córdoba - Posadas_14053000900-2018-zona04	12	53
131	Córdoba	Posadas	EP_ESP NO BLANCA	14053000900-2018-zona01	Córdoba - Posadas_14053000900-2018-zona01	0	47
131	Córdoba	Posadas	EP_ESP NO BLANCA	14053000900-2018-zona02	Córdoba - Posadas_14053000900-2018-zona02	0	53
131	Córdoba	Posadas	EP_ESP NO BLANCA	14053000900-2018-zona03	Córdoba - Posadas_14053000900-2018-zona03	0	0
132	Córdoba	Pozoblanco	EP_ESP NO BLANCA	14054000100-2018-zona01	Córdoba - Pozoblanco_14054000100-2018-zona01	0	92
132	Córdoba	Pozoblanco	EP_ESP NO BLANCA	14054000100-2018-zona02	Córdoba - Pozoblanco_14054000100-2018-zona02	0	39
133	Córdoba	Priego de Córdoba	ESP	14055000100	ANGOSTURAS (LAS)	2	12
133	Córdoba	Priego de Córdoba	ESP	14055000200	AZORES	49	77
133	Córdoba	Priego de Córdoba	ESP	14055000500	CASTELLAR (EL)	101	113
133	Córdoba	Priego de Córdoba	ESP	14055001100	HIGUERAS (LAS)	33	54
133	Córdoba	Priego de Córdoba	ESP	14055001200	JAULA	20	18
133	Córdoba	Priego de Córdoba	ESP	14055001500	NAVASEQUILLA	59	43
133	Córdoba	Priego de Córdoba	ESP	14055001600	PARADEJAS (LAS)	55	101
133	Córdoba	Priego de Córdoba	ESP	14055001700	POLEO (EL)	25	61
133	Córdoba	Priego de Córdoba	ESP	14055001800	POYATA (LA)	66	89
133	Córdoba	Priego de Córdoba	ESP	14055001900	PRADOS (LOS)	0	61
133	Córdoba	Priego de Córdoba	ESP	14055002100	SALADO (EL)	72	296
133	Córdoba	Priego de Córdoba	ESP	14055002300	TARAJAL (EL)	20	60
133	Córdoba	Priego de Córdoba	ESP	14055002400	VEGA (LA)	114	173
133	Córdoba	Priego de Córdoba	ESP	14055002500	VILLARES (LOS)	83	88
133	Córdoba	Priego de Córdoba	EP_ESP_BLANCA	1405501	La Vega	0	58
133	Córdoba	Priego de Córdoba	EP_ESP_BLANCA	1405505	Llanos de la Sardina	0	52
134	Córdoba	Puente Genil	ESP	14056000900	MAJADA VIEJA	1	24
134	Córdoba	Puente Genil	ESP	14056001400	RABANAL (EL)	14	49
134	Córdoba	Puente Genil	EP_ESP NO BLANCA	14056001200-2018-zona01	Córdoba - Puente Genil_14056001200-2018-zona01	0	13
135	Córdoba	Rute	ESP	14058000100	ARROYO TIJERAS	16	32
135	Córdoba	Rute	ESP	14058000200	BURBUNERA	49	84

00143374

135	Córdoba	Rute	ESP	14058000300	CAMPULLAS	1	9
135	Córdoba	Rute	ESP	14058000400	CAÑADA DE ZAMBRA	3	1
135	Córdoba	Rute	ESP	14058000500	CERRILLO ZAMBRA	36	52
135	Córdoba	Rute	ESP	14058000800	FUENTE DE LAS CAÑAS	9	12
135	Córdoba	Rute	ESP	14058000900	GRANADILLA	24	42
135	Córdoba	Rute	ESP	14058001000	HOZ (LA)	65	56
135	Córdoba	Rute	ESP	14058001100	ISLA ALTA	13	28
135	Córdoba	Rute	ESP	14058001200	ISLA BAJA	3	20
135	Córdoba	Rute	ESP	14058001400	MOLARES (LOS)	27	17
135	Córdoba	Rute	ESP	14058001600	PALOMARES	42	45
135	Córdoba	Rute	ESP	14058001700	PANTANO	7	34
135	Córdoba	Rute	ESP	14058001800	PÉREZ (LOS)	21	10
135	Córdoba	Rute	ESP	14058001900	PIEDRAS (LAS)	31	45
135	Córdoba	Rute	ESP	14058002100	RIO ANZUR	27	98
135	Córdoba	Rute	ESP	14058002300	VADILLO (EL)	33	13
135	Córdoba	Rute	ESP	14058002400	VÍBORAS (LAS)	3	18
135	Córdoba	Rute	EP_ESP_BLANCA	1405801	Las Salinas	0	29
135	Córdoba	Rute	EP_ESP_BLANCA	1405802	Las Salinas II	0	20
136	Córdoba	San Sebastián de los Ballesteros	EP_ESP_NO BLANCA	14059000100-2018-zona01	Córdoba - San Sebastián de los Ballesteros_14059000100-2018-zona01	0	0
137	Córdoba	Santa Eufemia	EP_ESP_BLANCA	1406101	Santa Quiteria	0	2
138	Córdoba	Santaella	ESP	14060000500	HUERTAS BOCAS DEL SALADO	37	33
138	Córdoba	Santaella	ESP	14060000600	HUERTAS DEL INGENIERO	3	101
138	Córdoba	Santaella	ESP	14060000700	HUERTAS DEL SOL	9	26
138	Córdoba	Santaella	EP_ESP_NO BLANCA	14060000900-2018-zona01	Córdoba - Santaella_14060000900-2018-zona01	0	26
138	Córdoba	Santaella	EP_ESP_NO BLANCA	14060000900-2018-zona02	Córdoba - Santaella_14060000900-2018-zona02	0	12
139	Córdoba	Torrecampo	EP_ESP_NO BLANCA	14062000100-2018-zona01	Córdoba - Torrecampo_14062000100-2018-zona01	0	8
140	Córdoba	Villa del Río	EP_ESP_NO BLANCA	14066000100-2018-zona01	Córdoba - Villa del Río_14066000100-2018-zona01	0	29
140	Córdoba	Villa del Río	EP_ESP_NO BLANCA	14066000100-2018-zona02	Córdoba - Villa del Río_14066000100-2018-zona02	0	11
141	Córdoba	Villafraanca de Córdoba	EP_ESP_NO BLANCA	14067000100-2018-zona01	Córdoba - Villafraanca de Córdoba_14067000100-2018-zona01	0	47
141	Córdoba	Villafraanca de Córdoba	EP_ESP_NO BLANCA	14067000100-2018-zona02	Córdoba - Villafraanca de Córdoba_14067000100-2018-zona02	0	2
141	Córdoba	Villafraanca de Córdoba	EP_ESP_NO BLANCA	14067000100-2018-zona03	Córdoba - Villafraanca de Córdoba_14067000100-2018-zona03	0	8
141	Córdoba	Villafraanca de Córdoba	EP_ESP_NO BLANCA	14067000100-2018-zona04	Córdoba - Villafraanca de Córdoba_14067000100-2018-zona04	0	9

00143374

141	Córdoba	Villafraanca de Córdoba	EP_ESP NO BLANCA	14067000100-2018-zona05	Córdoba - Villafraanca de Córdoba_14067000100-2018-zona05	0	9
142	Córdoba	Villaharta	ESP	14068000300	MIMBRE (LA)	4	8
142	Córdoba	Villaharta	ESP	14068000400	PABELLONES DE SAN ISIDRO	0	4
142	Córdoba	Villaharta	ESP	14068000500	SOLANA DEL PEÑÓN	12	53
142	Córdoba	Villaharta	EP_ESP_BLANCA	14068801	Plan parcial I-2 / Las Navas	0	4
143	Córdoba	Villanueva de Córdoba	EP_ESP NO BLANCA	14069000100-2018-zona01	Córdoba - Villanueva de Córdoba_14069000100-2018-zona01	0	13
144	Córdoba	Villanueva del Duque	ESP	14070000100	MOJONERA	0	369
145	Córdoba	Villanueva del Rey	EP_ESP NO BLANCA	14071000100-2018-zona01	Córdoba - Villanueva del Rey_14071000100-2018-zona01	0	23
146	Córdoba	Vilaviciosa de Córdoba	ESP	14073000100	VACAR (EL)	60	54
147	Córdoba	Zuheros	EP_ESP_BLANCA	1407501	Haza de los Pozos	0	10
148	Granada	Alamedilla	ESP	18002000200	HACHO (EL)	8	23
148	Granada	Alamedilla	ESP	18002000300	OQUEALES (LOS)	9	19
148	Granada	Alamedilla	ESP	18002000400	PEÑÓN (EL)	7	14
148	Granada	Alamedilla	ESP	18002000500	RAMBLA DE LOS LOBOS	4	13
149	Granada	Albolote	ISLA POBLADA	18003000100-2018-zona03	Granada - Albolote_18003000100-2018-zona03	54	23
150	Granada	Albondón	ESP	18004000300	CÓZARES (LOS)	35	139
150	Granada	Albondón	ESP	18004000500	CASTILLO (EL)	5	19
151	Granada	Albuñol	ESP	18006000300	CHAULINES (LOS)	27	191
151	Granada	Albuñol	ESP	18006000400	ERMITA (LA)	38	69
151	Granada	Albuñol	EP_ESP NO BLANCA	18006000100-2018-zona01	Granada - Albuñol_18006000100-2018-zona01	0	11
151	Granada	Albuñol	EP_ESP NO BLANCA	18006000500-2018-zona01	Granada - Albuñol_18006000500-2018-zona01	0	7
151	Granada	Albuñol	EP_ESP NO BLANCA	18006000600-2018-zona01	Granada - Albuñol_18006000600-2018-zona01	0	15
152	Granada	Aldéire	EP_ESP NO BLANCA	18010000100-2018-zona01	Granada - Aldéire_18010000100-2018-zona01	0	0
153	Granada	Algarinejo	ESP	18012000500	SAUCEDILLA (LA)	99	160
153	Granada	Algarinejo	ESP	18012000600	SIERRA DE OJETE (CHITE)	94	186
153	Granada	Algarinejo	ESP	18012000700	DEHESILLA	136	236
154	Granada	Alhama de Granada	ESP	18013000300	BUENAVISTA	48	120
155	Granada	Alhendin	ISLA POBLADA	18014000100-2018-zona03	Granada - Alhendin_18014000100-2018-zona03	27	15
155	Granada	Alhendin	EP_ESP NO BLANCA	18014000100-2018-zona01	Granada - Alhendin_18014000100-2018-zona01	0	3
156	Granada	Almegíjar	ESP	18016000300	SOLANA (LA)	54	52
156	Granada	Almegíjar	ESP	18016000400	UMBRIA (LA)	30	88
157	Granada	Almuñécar	ESP	18017000500	RESCATE (EL)	48	143

157	Granada	Almuñécar	ESP	18017000900	CERVAL (EL)	19	157
157	Granada	Almuñécar	ISLA POBLADA	18017000400-2018-zona01	Granada - Almuñécar_18017000400-2018-zona01	42	28
157	Granada	Almuñécar	ISLA POBLADA	18017000400-2018-zona02	Granada - Almuñécar_18017000400-2018-zona02	141	75
157	Granada	Almuñécar	EP_ESP NO BLANCA	18017000700-2018-zona01	Granada - Almuñécar_18017000700-2018-zona01	0	15
158	Granada	Arenas del Rey	EP_ESP NO BLANCA	18020000100-2018-zona01	Granada - Arenas del Rey_18020000100-2018-zona01	0	19
159	Granada	Baza	ESP	18023000900	BENACEBADA	5	151
160	Granada	Benaúla	EP_ESP NO BLANCA	18027000100-2018-zona01	Granada - Benaúla_18027000100-2018-zona01	0	14
160	Granada	Benaúla	EP_ESP NO BLANCA	18027000100-2018-zona02	Granada - Benaúla_18027000100-2018-zona02	0	30
161	Granada	Benamaurel	EP_ESP NO BLANCA	18029000100-2018-zona01	Granada - Benamaurel_18029000100-2018-zona01	0	12
162	Granada	Busquistar	ESP	18033000200	CABALLEROS (LOS)	4	26
162	Granada	Busquistar	ESP	18033000400	LLANOS (LOS)	16	11
163	Granada	Cádir	ESP	18035000300	RAMBLA DEL BANCO (LA)	46	206
164	Granada	Caniles	ESP	18039000100	BALAX	54	129
164	Granada	Caniles	ESP	18039000700	MACLITE	37	146
164	Granada	Caniles	ESP	18039000800	MOLINERAS (LAS)	44	107
164	Granada	Caniles	ESP	18039000900	OLMOS (LOS)	5	1
164	Granada	Caniles	ESP	18039001100	REJANO	35	82
164	Granada	Caniles	ESP	18039001300	VEGA (LA)	107	130
164	Granada	Caniles	EP_ESP_BLANCA	1803901	Poligono Industrial de Caniles / Carretera A-334	0	21
165	Granada	Carataunas	ESP	18043000100	CANADILLAS (LAS)	8	56
166	Granada	Castiljejar	EP_ESP NO BLANCA	18045000400-2018-zona01	Granada - Castiljejar_18045000400-2018-zona01	0	7
167	Granada	Castrii	ISLA POBLADA	18046000300-2018-zona01	Granada - Castrii_18046000300-2018-zona01	51	33
167	Granada	Castrii	ISLA POBLADA	18046000300-2018-zona02	Granada - Castrii_18046000300-2018-zona02	87	8
167	Granada	Castrii	ISLA POBLADA	18046000400-2018-zona02	Granada - Castrii_18046000400-2018-zona02	45	65
167	Granada	Castrii	ISLA POBLADA	18046000500-2018-zona01	Granada - Castrii_18046000500-2018-zona01	141	110
167	Granada	Castrii	ISLA POBLADA	18046000600-2018-zona01	Granada - Castrii_18046000600-2018-zona01	24	17
168	Granada	Chauchina	EP_ESP NO BLANCA	18059000100-2018-zona01	Granada - Chauchina_18059000100-2018-zona01	0	25
168	Granada	Chauchina	EP_ESP NO BLANCA	18059000200-2018-zona01	Granada - Chauchina_18059000200-2018-zona01	0	4
168	Granada	Chauchina	EP_ESP NO BLANCA	18059000200-2018-zona02	Granada - Chauchina_18059000200-2018-zona02	0	10
169	Granada	Cuevas del Campo	ISLA POBLADA	18912000100-2018-zona02	Granada - Cuevas del Campo_18912000100-2018-zona02	66	105
169	Granada	Cuevas del Campo	EP_ESP NO BLANCA	18912000100-2018-zona01	Granada - Cuevas del Campo_18912000100-2018-zona01	0	13
170	Granada	Cúllar	ESP	18056000600	SAUCO (EL)	5	27

170	Granada	Cúllar	ISLA POBLADA	18056000200-2018-zona01	Granada - Cúllar_18056000200-2018-zona01	84	105
170	Granada	Cúllar	ISLA POBLADA	18056000800-2018-zona01	Granada - Cúllar_18056000800-2018-zona01	132	140
171	Granada	Cúllar Vega	ESP	18057000300	BARRIO DE LOS REMEDIOS	109	71
172	Granada	Dólar	ESP	18069000200	POCICO (EL)	12	66
173	Granada	Dúrcal	EP_ESP NO BLANCA	18071000200-2018-zona01	Granada - Dúrcal_18071000200-2018-zona01	0	6
173	Granada	Dúrcal	EP_ESP NO BLANCA	18071000300-2018-zona01	Granada - Dúrcal_18071000300-2018-zona01	0	62
174	Granada	Escúzar	EP_ESP NO BLANCA	18072000100-2018-zona01	Granada - Escúzar_18072000100-2018-zona01	0	29
175	Granada	Fonelas	EP_ESP NO BLANCA	18076000100-2018-zona01	Granada - Fonelas_18076000100-2018-zona01	0	3
176	Granada	Fuente Vaqueros	EP_ESP NO BLANCA	18079000200-2018-zona01	Granada - Fuente Vaqueros_18079000200-2018-zona01	0	125
177	Granada	Gójar	EP_ESP NO BLANCA	18084000100-2018-zona01	Granada - Gójar_18084000100-2018-zona01	0	35
178	Granada	Gor	ESP	18085000200	CORRALES (LOS)	13	37
178	Granada	Gor	ESP	18085000300	ESTACIÓN DE GORAFE	16	35
178	Granada	Gor	ESP	18085000700	ROYO DEL SERVAL	17	37
179	Granada	Guadix	EP_ESP NO BLANCA	18089000500-2018-zona01	Granada - Guadix_18089000500-2018-zona01	0	3
180	Granada	Gualchos	ESP	18093000400	JOLUCAR	17	89
180	Granada	Gualchos	EP_ESP NO BLANCA	18093000100-2018-zona01	Granada - Gualchos_18093000100-2018-zona01	0	6
181	Granada	Guéjar Sierra	ESP	18094000100	CANALES	86	74
181	Granada	Guéjar Sierra	EP_ESP NO BLANCA	18094000200-2018-zona01	Granada - Guéjar Sierra_18094000200-2018-zona01	0	19
182	Granada	Huéneja	ESP	18097000200	ESTACIÓN (LA)	6	50
182	Granada	Huéneja	ESP	18097000400	HUERTEZUELA (LA)	121	117
182	Granada	Huéneja	ESP	18097000500	URBANIZACIÓN LOS OLIVOS	15	29
183	Granada	Huétor de Santillán	ESP	18099000200	MOLINILLO (EL)	6	24
184	Granada	Huétor Tájar	ESP	18100000100	CALARDOS	3	26
184	Granada	Huétor Tájar	ESP	18100000200	ESPERANZA (LA)	39	95
184	Granada	Huétor Tájar	ESP	18100000300	ESTACIÓN DE HUÉTOR TÁJAR	76	125
185	Granada	Illora	ESP	18102000100	ALHONDIGUILLA (LA)	1	41
185	Granada	Illora	ESP	18102000900	VALLEQUEMADO	58	127
185	Granada	Illora	ESP	18102001000	VENTAS ALGARRA	53	103
186	Granada	Iznalloz	ESP	18105000100	BARCINAS	17	38
186	Granada	Iznalloz	ESP	18105000600	FRAGE (EL)	8	64
186	Granada	Iznalloz	ESP	18105000900	ONITAR	2	16
186	Granada	Iznalloz	ESP	18105001000	POLORIA	44	76

00143374

186	Granada	Iznalloz	ESP	18105001200	VENTA DE ANDAR	5	67
186	Granada	Iznalloz	ISLA POBLADA	18105000700-2018-zona01	Granada - Iznalloz_18105000700-2018-zona01	60	36
186	Granada	Iznalloz	ISLA POBLADA	18105000700-2018-zona02	Granada - Iznalloz_18105000700-2018-zona02	120	80
186	Granada	Iznalloz	EP_ESP_BLANCA	1810501	Iznalmontes Fase I	0	11
186	Granada	Iznalloz	EP_ESP_BLANCA	1810502	Iznalmontes Fase II	0	1
187	Granada	Jálar	EP_ESP_NO BLANCA	1810600100-2018-zona01	Granada - Jálar_1810600100-2018-zona01	0	10
188	Granada	Láchar	EP_ESP_NO BLANCA	18115000100-2018-zona01	Granada - Láchar_18115000100-2018-zona01	0	14
188	Granada	Láchar	EP_ESP_NO BLANCA	18115000100-2018-zona02	Granada - Láchar_18115000100-2018-zona02	0	6
188	Granada	Láchar	EP_ESP_NO BLANCA	18115000100-2018-zona03	Granada - Láchar_18115000100-2018-zona03	0	1
189	Granada	Lobras	ESP	18121000100	CUESTA DE ALMENDROS	15	13
189	Granada	Lobras	ESP	18121000300	MORONES (LOS)	6	37
189	Granada	Lobras	ESP	18121000400	TÍMAR	29	81
190	Granada	Loja	ESP	18122000100	ARENALES (LOS)	33	130
190	Granada	Loja	ESP	18122000300	DEHESA DE LOS MONTES	63	126
190	Granada	Loja	ESP	18122000600	MILANOS	66	148
190	Granada	Loja	ESP	18122000900	AGICAMPE	38	76
190	Granada	Loja	ESP	18122001500	CUESTA BLANCA	56	56
190	Granada	Loja	ESP	18122002100	VENTA SANTA BÁRBARA	148	149
190	Granada	Loja	ESP	18122002200	ROZUELAS (LAS)	74	88
190	Granada	Loja	EP_ESP_BLANCA	1812205	Parque Industrial y Tecnológico TINO STONE	0	4
190	Granada	Loja	EP_ESP_BLANCA	1812206	Centro de Transporte de Mercancías	0	0
190	Granada	Loja	EP_ESP_NO BLANCA	18122000500-2018-zona01	Granada - Loja_18122000500-2018-zona01	0	69
191	Granada	Modiñ	ESP	18132000700	GUMIEL	42	82
191	Granada	Modiñ	EP_ESP_NO BLANCA	18132000400-2018-zona01	Granada - Modiñ_18132000400-2018-zona01	0	22
192	Granada	Monachil	ISLA POBLADA	18134000100-2018-zona01	Granada - Monachil_18134000100-2018-zona01	63	18
193	Granada	Montefrío	ESP	18135000100	FORTALEZA	106	204
193	Granada	Montefrío	ESP	18135000200	CAMPO HUMANO	102	171
193	Granada	Montefrío	ESP	18135000300	CÓRCOLES	114	133
193	Granada	Montefrío	ESP	18135000400	CORTIJO DE BARATAS	74	189
193	Granada	Montefrío	ESP	18135000600	HOSPITALES (LOS)	78	88
193	Granada	Montefrío	ESP	18135000700	GITANOS (LOS)	105	185
193	Granada	Montefrío	ESP	18135000800	LOJILLA	142	186

193	Granada	Montefrío	ESP	18135001200	RINCÓN DE TURCA	91	154
193	Granada	Montefrío	EP_ESP_BLANCA	1813501	El Jabonero / Sector 3	0	16
194	Granada	Morelábor	ESP	18909000100	ESTACIÓN DE MOREDA	2	44
194	Granada	Morelábor	EP_ESP_NO_BLANCA	18909000300-2018-zona01	Granada - Morelábor_18909000300-2018-zona01	0	56
195	Granada	Motril	ESP	18140000400	TABLONES (LOS)	141	294
195	Granada	Motril	ISLA POBLADA	18140000700-2018-zona02	Granada - Motril_18140000700-2018-zona02	48	62
195	Granada	Motril	EP_ESP_NO_BLANCA	18140000300-2018-zona01	Granada - Motril_18140000300-2018-zona01	0	18
195	Granada	Motril	EP_ESP_NO_BLANCA	18140000600-2018-zona01	Granada - Motril_18140000600-2018-zona01	0	6
196	Granada	Murtas	ESP	18141000200	COJÁYAR	44	116
196	Granada	Murtas	ESP	18141000700	MECINA TEDEL	22	45
197	Granada	Nigüelas	EP_ESP_NO_BLANCA	18143000100-2018-zona01	Granada - Nigüelas_18143000100-2018-zona01	0	32
198	Granada	Ogijares	ISLA POBLADA	18145000100-2018-zona04	Granada - Ogijares_18145000100-2018-zona04	144	18
199	Granada	Orce	EP_ESP_NO_BLANCA	18146000200-2018-zona01	Granada - Orce_18146000200-2018-zona01	0	10
200	Granada	Órgiva	ESP	18147000200	ALCAZAR	94	185
201	Granada	Peza (La)	ESP	18154000400	VILLARES (LOS)	115	122
202	Granada	Pinos Puente	ESP	18158000100	ALITAJE	8	97
202	Granada	Pinos Puente	ESP	18158000300	BÚCOR	7	10
202	Granada	Pinos Puente	ESP	18158000400	CANTARRANA-BUENAVISTA	18	52
202	Granada	Pinos Puente	ESP	18158000900	TORREHUECA-TORREABECA	9	80
202	Granada	Pinos Puente	EP_ESP_BLANCA	1815801	Polígono Industrial La Molaina	0	37
202	Granada	Pinos Puente	EP_ESP_BLANCA	1815803	Parque Industrial El Turán, Fase I / Sector SUBS-P04	0	3
203	Granada	Purullena	EP_ESP_NO_BLANCA	18167000100-2018-zona01	Granada - Purullena_18167000100-2018-zona01	0	2
203	Granada	Purullena	EP_ESP_NO_BLANCA	18167000200-2018-zona01	Granada - Purullena_18167000200-2018-zona01	0	6
203	Granada	Purullena	EP_ESP_NO_BLANCA	18167000200-2018-zona02	Granada - Purullena_18167000200-2018-zona02	0	15
204	Granada	Quéntar	ESP	18168000200	TOCÓN	80	169
205	Granada	Rubite	ESP	18170000100	BARRANCO FERRER	35	41
205	Granada	Rubite	ESP	18170000200	DÍAZ (LOS)	6	38
205	Granada	Rubite	ESP	18170000300	GÁLVEZ (LOS)	28	116
205	Granada	Rubite	ESP	18170000400	RAMBLA DEL AGUA	119	183
206	Granada	Santa Cruz del Comercio	ESP	18174000200	VALENZUELA	34	66
207	Granada	Santa Fe	EP_ESP_NO_BLANCA	18175000100-2018-zona01	Granada - Santa Fe_18175000100-2018-zona01	0	14
208	Granada	Torvizcón	ESP	18179000200	SALAS-CONTRAVIESA	84	236

208	Granada	Tonivzón	ESP	18179000300	DEHESA (LA)	27	54
209	Granada	Turón	ESP	18181000100	CASIMIRO (LOS)	9	32
209	Granada	Turón	ESP	18181000300	MORAS (LOS)	22	41
209	Granada	Turón	ESP	18181000400	NORIA (LA)	30	49
210	Granada	Valderrubio	EP_ESP NO BLANCA	18914000100-2018-zona01	Granada - Valderrubio_18914000100-2018-zona01	0	12
211	Granada	Vegas del Genil	ISLA POBLADA	18911000400-2018-zona04	Granada - Vegas del Genil_18911000400-2018-zona04	135	57
211	Granada	Vegas del Genil	EP_ESP NO BLANCA	18911000400-2018-zona01	Granada - Vegas del Genil_18911000400-2018-zona01	0	11
211	Granada	Vegas del Genil	EP_ESP NO BLANCA	18911000400-2018-zona02	Granada - Vegas del Genil_18911000400-2018-zona02	0	35
211	Granada	Vegas del Genil	EP_ESP NO BLANCA	18911000400-2018-zona03	Granada - Vegas del Genil_18911000400-2018-zona03	0	0
212	Granada	Vélez de Benaudalla	ESP	18184000100	GORGORACHA (LA)	89	239
212	Granada	Vélez de Benaudalla	ESP	18184000200	LAGOS	28	168
213	Granada	Ventas de Huelma	EP_ESP NO BLANCA	18185000200-2018-zona01	Granada - Ventas de Huelma_18185000200-2018-zona01	0	11
214	Granada	Villa de Olura	ISLA POBLADA	18149000100-2018-zona04	Granada - Villa de Olura_18149000100-2018-zona04	147	134
215	Granada	Villanueva Mesía	EP_ESP NO BLANCA	18188000100-2018-zona01	Granada - Villanueva Mesía_18188000100-2018-zona01	0	10
216	Granada	Zafarraya	ESP	18192000200	RINCÓN DE LOS REINAS	7	50
216	Granada	Zafarraya	ESP	18192000300	VENTA DE LA LECHE	10	35
217	Granada	Zubia (La)	ISLA POBLADA	18193000100-2018-zona01	Granada - Zubia (La)_18193000100-2018-zona01	54	125
218	Granada	Zújar	EP_ESP NO BLANCA	18194000500-2018-zona01	Granada - Zújar_18194000500-2018-zona01	0	31
219	Huelva	Alájar	ESP	21001000200	CABEZUELO (EL)	4	48
219	Huelva	Alájar	ESP	21001000300	CALABACINO (EL)	111	42
219	Huelva	Alájar	ESP	21001000400	COLLADO (EL)	12	39
219	Huelva	Alájar	ESP	21001000500	PEÑA DE ARIAS MONTANO (LA)	3	27
219	Huelva	Alájar	ESP	21001000600	SAN BARTOLOMÉ	0	21
219	Huelva	Alájar	ESP	21001000700	MADRONEROS (LOS)	6	70
220	Huelva	Aljaraque	EP_ESP NO BLANCA	21002000100-2018-zona01	Huelva - Aljaraque_21002000100-2018-zona01	0	44
220	Huelva	Aljaraque	EP_ESP NO BLANCA	21002000100-2018-zona02	Huelva - Aljaraque_21002000100-2018-zona02	0	4
220	Huelva	Aljaraque	EP_ESP NO BLANCA	21002000100-2018-zona03	Huelva - Aljaraque_21002000100-2018-zona03	0	2
221	Huelva	Almendro (El)	EP_ESP_BLANCA	2100301	Sector Industrial SI-2	0	0
221	Huelva	Almendro (El)	EP_ESP_BLANCA	2100302	Huerta Abajo	0	8
222	Huelva	Almonaster la Real	ESP	21004000200	AGUAFRIA	89	87
222	Huelva	Almonaster la Real	ESP	21004000700	CANALEJA	34	84
222	Huelva	Almonaster la Real	ESP	21004000800	CONCEPCIÓN	127	138



222	Huelva	Almonaster la Real	ESP	21004000900	CUEVA DE LA MORA	129	161
222	Huelva	Almonaster la Real	ESP	21004001000	DEHESA	23	74
222	Huelva	Almonaster la Real	ESP	21004001100	ESCALADA	54	74
222	Huelva	Almonaster la Real	ESP	21004001200	ESTACIÓN DE ALMONASTER	14	40
222	Huelva	Almonaster la Real	ESP	21004001300	GIL MÁRQUEZ	47	74
222	Huelva	Almonaster la Real	ESP	21004001400	JOYA (LA) O SOLOVIEJO	3	2
222	Huelva	Almonaster la Real	ESP	21004001500	JULIANA (LA)	6	34
222	Huelva	Almonaster la Real	ESP	21004001600	MANZANO (EL)	0	3
222	Huelva	Almonaster la Real	ESP	21004001700	MOLARES	23	87
222	Huelva	Almonaster la Real	ESP	21004001900	SANTA EULALIA	0	75
222	Huelva	Almonaster la Real	EP_ESP_NO BLANCA	21004000400-2018-zona01	Huelva - Almonaster la Real_21004000400-2018-zona01	0	17
223	Huelva	Almonte	ESP	21005000200	BODEGONES (LOS)	0	2
224	Huelva	Alosno	EP_ESP_BLANCA	2100601	Poligono Industrial Santa Bárbara	0	11
224	Huelva	Alosno	EP_ESP_BLANCA	2100604	Micropoligono Tharisis	0	6
225	Huelva	Aracena	ESP	21007000200	CARBONERAS	119	201
225	Huelva	Aracena	ESP	21007000400	CORTERRANGEL	10	107
225	Huelva	Aracena	EP_ESP_NO BLANCA	21007000500-2018-zona01	Huelva - Aracena_21007000500-2018-zona01	0	1
225	Huelva	Aracena	EP_ESP_NO BLANCA	21007000500-2018-zona02	Huelva - Aracena_21007000500-2018-zona02	0	0
226	Huelva	Aroche	ESP	21008000100	ANDRESES (LOS)	4	23
226	Huelva	Aroche	ESP	21008000300	BRAVOS (LOS)	7	26
226	Huelva	Aroche	ESP	21008000500	CONTIENDA (LA)	0	10
226	Huelva	Aroche	ESP	21008000600	IMUSTIO (EL)	0	1
226	Huelva	Aroche	ESP	21008000700	PUERTO (EL)	17	36
226	Huelva	Aroche	ESP	21008000800	VIEJOS (LOS)	3	12
227	Huelva	Ayamonte	ESP	21010000700	SANTA CLARA	4	69
227	Huelva	Ayamonte	EP_ESP_BLANCA	2101003	Ribera del Guadiana / La Escarbada	0	60
228	Huelva	Beas	ESP	21011000200	CANDÓN	119	258
228	Huelva	Beas	ESP	21011000300	FUENTE DE LA CORCHA	58	222
228	Huelva	Beas	ESP	21011000400	NAVAHERMOSA	14	174
228	Huelva	Beas	ESP	21011000500	ÁLAMO (EL)	68	66
228	Huelva	Beas	ESP	21011000600	ERMITA DE CLARINES	99	278
229	Huelva	Berrocal	ESP	21012000200	CABA (LA)	1	83

229	Huelva	Berrocal	EP_ESP_BLANCA	2101201	Poigono Municipal	0	8
230	Huelva	Cala	ESP	21016000200	MINAS DE CALA	5	65
230	Huelva	Cala	EP_ESP_NO BLANCA	21016000100-2018-zona01	Huelva - Cala_21016000100-2018-zona01	0	42
231	Huelva	Campillo (El)	EP_ESP_NO BLANCA	21018000100-2018-zona01	Huelva - Campillo (El)_21018000100-2018-zona01	0	2
232	Huelva	Campofrío	ESP	21019000200	VENTAS DE ARRIBA	22	161
232	Huelva	Campofrío	EP_ESP_NO BLANCA	21019000100-2018-zona01	Huelva - Campofrío_21019000100-2018-zona01	0	4
232	Huelva	Campofrío	EP_ESP_NO BLANCA	21019000100-2018-zona02	Huelva - Campofrío_21019000100-2018-zona02	0	3
233	Huelva	Cerro de Andévalo (El)	ESP	21023000300	LOMERO	5	20
233	Huelva	Cerro de Andévalo (El)	ESP	21023000500	PAJARITO	1	24
233	Huelva	Cerro de Andévalo (El)	EP_ESP_NO BLANCA	21023000100-2018-zona01	Huelva - Cerro de Andévalo (El)_21023000100-2018-zona01	0	13
234	Huelva	Corteconcepción	EP_ESP_NO BLANCA	21024000200-2018-zona01	Huelva - Corteconcepción_21024000200-2018-zona01	0	1
235	Huelva	Cortegana	EP_ESP_NO BLANCA	21025000200-2018-zona01	Huelva - Cortegana_21025000200-2018-zona01	0	40
236	Huelva	Cortezor	EP_ESP_NO BLANCA	21026000100-2018-zona01	Huelva - Cortezor_21026000100-2018-zona01	0	10
237	Huelva	Cumbres de Enmedio	ESP	21027000100	CUMBRES DE ENMEDIO	50	116
237	Huelva	Cumbres de Enmedio	EP_ESP_BLANCA	2102702	Poligono Mancomunado de las ltes cumbres	0	1
238	Huelva	Escacena del Campo	EP_ESP_NO BLANCA	21032000300-2018-zona01	Huelva - Escacena del Campo_21032000300-2018-zona01	0	29
239	Huelva	Fuenteheridos	EP_ESP_NO BLANCA	21033000100-2018-zona01	Huelva - Fuenteheridos_21033000100-2018-zona01	0	8
240	Huelva	Galaroza	ESP	21034000100	CHINAS (LAS)	20	44
240	Huelva	Galaroza	ESP	21034000300	NAVAHERMOSA	37	123
240	Huelva	Galaroza	EP_ESP_NO BLANCA	21034000200-2018-zona01	Huelva - Galaroza_21034000200-2018-zona01	0	8
241	Huelva	Gibraleón	ESP	21035000200	JUDIÓ (EL)	31	127
241	Huelva	Gibraleón	ESP	21035000300	DOMINGO NEGRO	59	309
241	Huelva	Gibraleón	ESP	21035000400	PICO (EL)	48	54
241	Huelva	Gibraleón	ESP	21035000600	SALONES (LOS)	133	138
241	Huelva	Gibraleón	ESP	21035000700	ALMENDROS (LOS)	105	143
241	Huelva	Gibraleón	ESP	21035000900	MORERAS (LAS)	22	32
241	Huelva	Gibraleón	ESP	21035001000	RINCÓN (EL)	31	107
241	Huelva	Gibraleón	ESP	21035001100	SAN ISIDRO	11	41
241	Huelva	Gibraleón	EP_ESP_BLANCA	2103502	La Colmenilla	0	12
242	Huelva	Granado (El)	ESP	21037000400	PUERTO DE LA LAJA	9	42
242	Huelva	Granado (El)	ESP	21037000500	SANTA CATALINA	7	22
243	Huelva	Higuera de la Sierra	EP_ESP_NO BLANCA	21038000100-2018-zona01	Huelva - Higuera de la Sierra_21038000100-2018-zona01	0	12

243	Huelva	Higuera de la Sierra	EP_ESP NO BLANCA	21038000100-2018-zona02	Huelva - Higuera de la Sierra_21038000100-2018-zona02	0	4
244	Huelva	Hinojos	ISLA POBLADA	21040000100-2018-zona03	Huelva - Hinojos_21040000100-2018-zona03	108	20
244	Huelva	Hinojos	EP_ESP NO BLANCA	21040000100-2018-zona01	Huelva - Hinojos_21040000100-2018-zona01	0	22
245	Huelva	Isla Cristina	ESP	21042000900	COLINAS (LAS)	51	40
245	Huelva	Isla Cristina	ESP	21042001100	MONTERREINA	10	42
245	Huelva	Isla Cristina	ESP	21042001200	PALMERITAS (LAS)	59	115
245	Huelva	Isla Cristina	ISLA POBLADA	21042000500-2018-zona02	Huelva - Isla Cristina_21042000500-2018-zona02	120	105
245	Huelva	Isla Cristina	EP_ESP NO BLANCA	21042000500-2018-zona01	Huelva - Isla Cristina_21042000500-2018-zona01	0	7
246	Huelva	Lepe	ESP	21044000200	BARCA (LA)	11	32
246	Huelva	Lepe	ESP	21044000700	TERRON(EL)	114	80
246	Huelva	Lepe	ISLA POBLADA	21044000100-2018-zona01	Huelva - Lepe_21044000100-2018-zona01	36	414
246	Huelva	Lepe	EP_ESP NO BLANCA	21044000400-2018-zona01	Huelva - Lepe_21044000400-2018-zona01	0	2
246	Huelva	Lepe	EP_ESP NO BLANCA	21044000400-2018-zona02	Huelva - Lepe_21044000400-2018-zona02	0	13
246	Huelva	Lepe	EP_ESP NO BLANCA	21044000400-2018-zona03	Huelva - Lepe_21044000400-2018-zona03	0	13
247	Huelva	Manzanilla	ESP	21047000400	VALLE (EL)	2	7
248	Huelva	Marines (Los)	EP_ESP NO BLANCA	21048000100-2018-zona01	Huelva - Marines (Los)_21048000100-2018-zona01	0	3
249	Huelva	Moguer	ESP	21050000100	MADRES DEL AVITOR (LAS)	62	173
249	Huelva	Moguer	ESP	21050000400	POBLADO FORESTAL	10	28
249	Huelva	Moguer	EP_ESP NO BLANCA	21050000200-2018-zona01	Huelva - Moguer_21050000200-2018-zona01	0	87
249	Huelva	Moguer	EP_ESP NO BLANCA	21050000300-2018-zona01	Huelva - Moguer_21050000300-2018-zona01	0	14
249	Huelva	Moguer	EP_ESP NO BLANCA	21050000300-2018-zona02	Huelva - Moguer_21050000300-2018-zona02	0	55
249	Huelva	Moguer	EP_ESP NO BLANCA	21050000300-2018-zona03	Huelva - Moguer_21050000300-2018-zona03	0	99
249	Huelva	Moguer	EP_ESP NO BLANCA	21050000300-2018-zona04	Huelva - Moguer_21050000300-2018-zona04	0	0
249	Huelva	Moguer	EP_ESP NO BLANCA	21050000300-2018-zona05	Huelva - Moguer_21050000300-2018-zona05	0	5
249	Huelva	Moguer	EP_ESP NO BLANCA	21050000300-2018-zona06	Huelva - Moguer_21050000300-2018-zona06	0	53
250	Huelva	Nava (La)	ESP	21051000100	CHINAS (LAS)	11	22
251	Huelva	Nerva	EP_ESP NO BLANCA	21052000100-2018-zona01	Huelva - Nerva_21052000100-2018-zona01	0	48
251	Huelva	Nerva	EP_ESP NO BLANCA	21052000100-2018-zona02	Huelva - Nerva_21052000100-2018-zona02	0	0
251	Huelva	Nerva	EP_ESP NO BLANCA	21052000100-2018-zona03	Huelva - Nerva_21052000100-2018-zona03	0	3
252	Huelva	Niebla	ESP	21053000700	LAVAPIÉS	42	80
252	Huelva	Niebla	ESP	21053000900	PENUELA (LA)	17	80
252	Huelva	Niebla	EP_ESP NO BLANCA	21053000800-2018-zona01	Huelva - Niebla_21053000800-2018-zona01	0	14

253	Huelva	Paterna del Campo	ESP	21056000200	TUJENA	56	133
254	Huelva	Paymogo	EP_ESP_BLANCA	2105701	Polígono Industrial Llano Barrio	0	2
255	Huelva	Puebla de Guzmán	EP_ESP_NO_BLANCA	21058000200-2018-zona01	Huelva - Puebla de Guzmán_21058000200-2018-zona01	0	9
256	Huelva	Puerto Moral	ESP	21059000100	PRESA DE ARACENA	5	3
257	Huelva	Punta Umbría	ESP	21060000300	RINCÓN (EL)	140	198
258	Huelva	San Bartolomé de la Torre	EP_ESP_BLANCA	2106301	La Colada	0	56
259	Huelva	San Juan del Puerto	ESP	21064000200	CANDÓN	29	59
259	Huelva	San Juan del Puerto	ESP	21064000300	CORTIJO LA TORRE	0	5
259	Huelva	San Juan del Puerto	EP_ESP_NO_BLANCA	21064000400-2018-zona01	Huelva - San Juan del Puerto_21064000400-2018-zona01	0	55
259	Huelva	San Juan del Puerto	EP_ESP_NO_BLANCA	21064000400-2018-zona02	Huelva - San Juan del Puerto_21064000400-2018-zona02	0	0
259	Huelva	San Juan del Puerto	EP_ESP_NO_BLANCA	21064000400-2018-zona03	Huelva - San Juan del Puerto_21064000400-2018-zona03	0	1
260	Huelva	Santa Ana la Real	ESP	21067000100	CORTE (LA)	144	196
260	Huelva	Santa Ana la Real	ESP	21067000200	FUENTE DEL ORO	10	13
260	Huelva	Santa Ana la Real	ESP	21067000300	PRESA (LA)	19	37
261	Huelva	Santa Olalla del Cala	EP_ESP_NO_BLANCA	21069000100-2018-zona01	Huelva - Santa Olalla del Cala_21069000100-2018-zona01	0	20
261	Huelva	Santa Olalla del Cala	EP_ESP_NO_BLANCA	21069000100-2018-zona02	Huelva - Santa Olalla del Cala_21069000100-2018-zona02	0	0
261	Huelva	Santa Olalla del Cala	EP_ESP_NO_BLANCA	21069000100-2018-zona03	Huelva - Santa Olalla del Cala_21069000100-2018-zona03	0	9
262	Huelva	Valverde del Camino	ESP	21072000200	CAMPILLOS (LOS)	21	71
262	Huelva	Valverde del Camino	ESP	21072000300	FLORIDA (LA)	26	76
262	Huelva	Valverde del Camino	ESP	21072000500	PUERTO BLANCO	72	149
263	Huelva	Villanueva de los Castillejos	ESP	21076000100	HUERTOS DEL BATÁN (LOS)	0	25
263	Huelva	Villanueva de los Castillejos	ESP	21076000200	POZITOS (LOS)	8	41
263	Huelva	Villanueva de los Castillejos	ESP	21076000300	TARIQUEJO	64	136
263	Huelva	Villanueva de los Castillejos	EP_ESP_NO_BLANCA	21076000400-2018-zona01	Huelva - Villanueva de los Castillejos_21076000400-2018-zona01	0	17
263	Huelva	Villanueva de los Castillejos	EP_ESP_NO_BLANCA	21076000400-2018-zona02	Huelva - Villanueva de los Castillejos_21076000400-2018-zona02	0	2
264	Huelva	Villarrasa	EP_ESP_BLANCA	2107701	Polígono Industrial El Sapo	0	24
265	Huelva	Zalamea la Real	EP_ESP_NO_BLANCA	21078000900-2018-zona01	Huelva - Zalamea la Real_21078000900-2018-zona01	0	38
266	Jaén	Albánchez de Mágina	ESP	23001000200	HUTAR	35	86
267	Jaén	Alcalá la Real	ISLA POBLADA	23002001300-2018-zona04	Jaén - Alcalá la Real_23002001300-2018-zona04	140	118
268	Jaén	Alcaudete	EP_ESP_NO_BLANCA	23003000100-2018-zona01	Jaén - Alcaudete_23003000100-2018-zona01	0	11
269	Jaén	Andújar	ESP	23005000200	GOLETA (LA)	46	450

269	Jaén	Andújar	ESP	23005001000	ATALAYA (LA)	22	139
269	Jaén	Andújar	EP_ESP NO BLANCA	23005000400-2018-zona01	Jaén - Andújar_23005000400-2018-zona01	0	69
269	Jaén	Andújar	EP_ESP NO BLANCA	23005000700-2018-zona01	Jaén - Andújar_23005000700-2018-zona01	0	10
270	Jaén	Arroyo del Ojanco	EP_ESP NO BLANCA	23905000100-2018-zona01	Jaén - Arroyo del Ojanco_23905000100-2018-zona01	0	9
271	Jaén	Baeza	ESP	23009000300	BOTICARIO (EL)	0	14
271	Jaén	Baeza	ESP	23009000500	ESCUELAS (LAS)	137	181
271	Jaén	Baeza	ESP	23009000600	GARCÍEZ-JIMENA	0	22
271	Jaén	Baeza	ESP	23009000700	JARAFE	0	25
271	Jaén	Baeza	ESP	23009000800	LAGUNA (LA)	4	42
271	Jaén	Baeza	ESP	23009000900	LLANOS DE SAN BUENAVENTURA	23	51
271	Jaén	Baeza	ESP	23009001100	VEGA DE SANTA MARÍA (LA)	0	26
271	Jaén	Baeza	ESP	23009001200	VILLAPARDILLO	0	13
271	Jaén	Baeza	EP_ESP_BLANCA	2300906	U-22 Puente del Obispo	0	0
272	Jaén	Beas de Segura	ESP	23012000600	PRADOS DE ARMIJO	68	116
272	Jaén	Beas de Segura	EP_ESP NO BLANCA	23012000200-2018-zona01	Jaén - Beas de Segura_23012000200-2018-zona01	0	45
273	Jaén	Bedmar y Garcíez	ESP	23902000300	ERMITA Y TORREÓN DE CUADROS	2	59
274	Jaén	Begújar	ESP	23014000200	ESTACIÓN DE BEGÚJAR	65	61
275	Jaén	Bélmez de la Moraleda	ESP	23015000100	AULABAR	5	46
275	Jaén	Bélmez de la Moraleda	ESP	23015000200	BÉLMEZ	24	73
276	Jaén	Benatae	ESP	23016000200	FUENTES (LAS)	29	132
276	Jaén	Benatae	ESP	23016000300	PUENTE-HONDA	8	42
276	Jaén	Benatae	ESP	23016000400	SIERRA (LA)	2	0
277	Jaén	Cabra del Santo Cristo	ESP	23017000200	ESTACIÓN DE CABRA	23	77
277	Jaén	Cabra del Santo Cristo	ESP	23017000400	ESTACIÓN DE HUESA	19	74
278	Jaén	Cambil	EP_ESP NO BLANCA	23018000200-2018-zona01	Jaén - Cambil_23018000200-2018-zona01	0	7
279	Jaén	Carboneros	ESP	23021000100	ACEBUCHAR (EL)	13	50
279	Jaén	Carboneros	ESP	23021000300	CUELLOS (LOS)	0	9
280	Jaén	Cárcheles	EP_ESP NO BLANCA	23901000100-2018-zona01	Jaén - Cárcheles_23901000100-2018-zona01	0	24
280	Jaén	Cárcheles	EP_ESP NO BLANCA	23901000100-2018-zona02	Jaén - Cárcheles_23901000100-2018-zona02	0	21
280	Jaén	Cárcheles	EP_ESP NO BLANCA	23901000100-2018-zona03	Jaén - Cárcheles_23901000100-2018-zona03	0	10
281	Jaén	Carolina (La)	ESP	23024000600	RASO GUINDO	27	64
282	Jaén	Castellar	EP_ESP NO BLANCA	23025000100-2018-zona01	Jaén - Castellar_23025000100-2018-zona01	0	11

283	Jaén	Castillo de Locubín	ESP	23026000100	ALFAVILA (LA)	15	27
283	Jaén	Castillo de Locubín	ESP	23026000300	CABRERAS (LAS)	12	66
283	Jaén	Castillo de Locubín	ESP	23026000500	CERRAJÓN (EL)	2	23
283	Jaén	Castillo de Locubín	ESP	23026000600	CHOPOS (LOS)	40	49
283	Jaén	Castillo de Locubín	ESP	23026000700	MARROQUÍN-ENCINA HERMOSA	47	61
283	Jaén	Castillo de Locubín	ESP	23026000800	PUERTO-LA NAVA	10	31
283	Jaén	Castillo de Locubín	ESP	23026000900	SALINA (LA)	30	28
283	Jaén	Castillo de Locubín	EP_ESP NO BLANCA	23026000400-2018-zona01	Jaén - Castillo de Locubín_23026000400-2018-zona01	0	45
284	Jaén	Cazorla	ESP	23028000300	PUENTE DE LA CERRADA	18	32
284	Jaén	Cazorla	ESP	23028000400	CASAS DE ESTEPA	7	89
284	Jaén	Cazorla	ESP	23028000700	NAVA DE SAN PEDRO	5	14
284	Jaén	Cazorla	ESP	23028000800	PERALEJOS (LOS)	12	80
284	Jaén	Cazorla	ESP	23028001000	RIBERA (LA)	29	134
284	Jaén	Cazorla	ESP	23028001200	VALDECAZORLA	37	66
284	Jaén	Cazorla	ESP	23028001300	VALLE (EL)	19	9
284	Jaén	Cazorla	EP_ESP_BLANCA	2302801	Cerro de las Cabezuellas / Plan parcial Industrial Sector 10	0	27
285	Jaén	Chiclana de Segura	ESP	23029000400	MOCHUELOS (LOS)	26	118
285	Jaén	Chiclana de Segura	ESP	23029000500	PORROSA (LA)	33	92
286	Jaén	Chilluévar	ESP	23030000100	ALMANSAS (LAS)	52	120
286	Jaén	Chilluévar	ESP	23030000200	CAÑADA DEL MORO	2	46
286	Jaén	Chilluévar	ESP	23030000300	CORTIJO GRANDE	1	44
287	Jaén	Frailes	ESP	23033000100	CAÑADA DE ALCALÁ	18	13
287	Jaén	Frailes	ESP	23033000400	PUERTO BLANCO	16	20
287	Jaén	Frailes	ESP	23033000500	ROSALES (LOS)	33	28
287	Jaén	Frailes	ESP	23033000600	BAILADORES (LOS)	0	1
287	Jaén	Frailes	ESP	23033000700	BARRANCOS (LOS)	11	5
287	Jaén	Frailes	ESP	23033000800	BAÑOS (LOS)	19	22
287	Jaén	Frailes	ESP	23033000900	CAÑADA NOGUERAS	4	12
287	Jaén	Frailes	ESP	23033001000	CERRILLO EL CIEGO	1	5
287	Jaén	Frailes	ESP	23033001100	MAJADA ABRIGADA	4	35
287	Jaén	Frailes	ESP	23033001200	NOGUERAL (EL)	34	12
287	Jaén	Frailes	ESP	23033001300	PARRAS (LAS)	6	3

00143374

287	Jaén	Frailes	ESP	23033001400	SOLANA DE LA PARRA	13	17
287	Jaén	Frailes	EP_ESP_NO_BLANCA	23033001500-2018-zona01	Jaén - Frailes_23033001500-2018-zona01	0	5
288	Jaén	Fuensanta de Martos	EP_ESP_NO_BLANCA	23034000200-2018-zona01	Jaén - Fuensanta de Martos_23034000200-2018-zona01	0	17
289	Jaén	Guarromán	ESP	23039000100	ADELFA	2	33
289	Jaén	Guarromán	ESP	23039000200	ALTICO (EL)	6	33
289	Jaén	Guarromán	ESP	23039000300	COLLADO DEL LOBO	0	5
289	Jaén	Guarromán	ESP	23039000500	MARTÍN MALO	36	44
289	Jaén	Guarromán	ESP	23039000600	RÍOS (LOS)	28	49
289	Jaén	Guarromán	ESP	23039000700	ZOCUECA	49	254
290	Jaén	Higuera de Calatrava	EP_ESP_NO_BLANCA	23041000100-2018-zona01	Jaén - Higuera de Calatrava_23041000100-2018-zona01	0	7
291	Jaén	Hornos	ESP	23043000200	CAPELLANÍA	16	54
291	Jaén	Hornos	ESP	23043001000	PLATERA (LA)	35	83
291	Jaén	Hornos	ESP	23043001200	TOVAR (EL)	43	30
291	Jaén	Hornos	ESP	23043001400	TRANCO	37	66
291	Jaén	Hornos	ESP	23043001500	VENTA	10	20
292	Jaén	Huelma	ESP	23044000100	CABRITA	55	171
292	Jaén	Huelma	EP_ESP_NO_BLANCA	23044000200-2018-zona01	Jaén - Huelma_23044000200-2018-zona01	0	10
293	Jaén	Huesa	ESP	23045000100	ARROYO MOLINOS	0	5
293	Jaén	Huesa	ESP	23045000200	CEAL	14	37
293	Jaén	Huesa	ESP	23045000300	CORTIJO NUEVO	0	10
294	Jaén	Ibros	ESP	23046000100	BARRIADA DEL PUENTE	18	43
294	Jaén	Ibros	EP_ESP_BLANCA	2304603	UE-8 La Saboreja	0	15
295	Jaén	Jabalquinto	EP_ESP_BLANCA	2304901	UE 8.1	0	12
296	Jaén	Jaén	ESP	23050000100	ALMENARA	0	19
296	Jaén	Jaén	ESP	23050000200	BRUJUELO	7	63
296	Jaén	Jaén	ESP	23050001000	OTÍÑAR O SANTA CRISTINA	0	16
296	Jaén	Jaén	ESP	23050001400	PUERTO ALTO	60	138
296	Jaén	Jaén	ESP	23050001500	VENTOSILLA	3	49
296	Jaén	Jaén	ESP	23050001600	VILLAR DE CUEVAS	11	205
297	Jaén	Jamblena	EP_ESP_BLANCA	2305102	Polígono Industrial (Suelo urbanizable ordenado SI-2)	0	1
298	Jaén	Jimena	ESP	23052000100	CANAVA	17	47
298	Jaén	Jimena	ESP	23052000200	CANILES	1	26

00143374

298	Jaén	Jimena	ESP	23052000300	CASTILLO DE RECEÑA	0	17
298	Jaén	Jimena	EP_ESP_BLANCA	2305201	Chaqueta o Callejuela Ancha	0	15
299	Jaén	Jódar	EP_ESP_NO BLANCA	23053000100-2018-zona01	Jaén - Jódar_23053000100-2018-zona01	0	78
300	Jaén	Linares	ESP	23055000200	CAÑADA INCOSA-CERRO PELADO	20	31
301	Jaén	Mancha Real	ESP	23058000200	SOTOGORDO	94	160
301	Jaén	Mancha Real	EP_ESP_NO BLANCA	23058000100-2018-zona01	Jaén - Mancha Real_23058000100-2018-zona01	0	44
302	Jaén	Martos	ESP	23060000400	MADROÑO (EL)	13	93
303	Jaén	Orcera	ESP	23065000100	ARROYOS (LOS)	2	21
303	Jaén	Orcera	ESP	23065000200	HUETA (LA)	4	43
303	Jaén	Orcera	ESP	23065000400	MARAÑOSA (LA)	0	21
303	Jaén	Orcera	ESP	23065000600	VALDEMARÍN	39	125
303	Jaén	Orcera	EP_ESP_NO BLANCA	23065000500-2018-zona01	Jaén - Orcera_23065000500-2018-zona01	0	23
304	Jaén	Peal de Becerro	ESP	23066000300	SIERRA DE EL ALMICERÁN	7	9
304	Jaén	Peal de Becerro	EP_ESP_NO BLANCA	23066000200-2018-zona01	Jaén - Peal de Becerro_23066000200-2018-zona01	0	28
305	Jaén	Pegalajar	ESP	23067000100	CERRADURA (LA)	78	243
305	Jaén	Pegalajar	EP_ESP_NO BLANCA	23067000200-2018-zona01	Jaén - Pegalajar_23067000200-2018-zona01	0	27
306	Jaén	Porcuna	ESP	23069000100	ALHARILLA	16	73
307	Jaén	Pozo Alcón	EP_ESP_NO BLANCA	23070000700-2018-zona01	Jaén - Pozo Alcón_23070000700-2018-zona01	0	23
308	Jaén	Puente de Génave	ESP	23071000400	TAMARAL (EL)	9	57
308	Jaén	Puente de Génave	EP_ESP_NO BLANCA	23071000300-2018-zona01	Jaén - Puente de Génave_23071000300-2018-zona01	0	24
309	Jaén	Puerta de Segura (La)	ESP	23072000500	AGRACEA (LA)	7	34
309	Jaén	Puerta de Segura (La)	ESP	23072000600	BONACHE	9	44
309	Jaén	Puerta de Segura (La)	ESP	23072000700	LLANOS (LOS)	29	134
309	Jaén	Puerta de Segura (La)	ESP	23072000800	YEGUERIZOS (LOS)	16	67
309	Jaén	Puerta de Segura (La)	EP_ESP_NO BLANCA	23072000400-2018-zona01	Jaén - Puerta de Segura (La)_23072000400-2018-zona01	0	25
310	Jaén	Quesada	ESP	23073000200	BRUÑEL ALTO	7	42
310	Jaén	Quesada	ESP	23073000300	BRUÑEL BAJO	4	63
310	Jaén	Quesada	ESP	23073000600	DEHESAS DEL GUADIANA	0	44
310	Jaén	Quesada	ESP	23073000900	HIGUERAL	5	35
310	Jaén	Quesada	ESP	23073001000	ACRA	7	66
310	Jaén	Quesada	ESP	23073001300	TISCAR-DON PEDRO	58	150
310	Jaén	Quesada	EP_ESP_NO BLANCA	23073001400-2018-zona01	Jaén - Quesada_23073001400-2018-zona01	0	66

00143374



311	Jaén	Rus	EP_ESP NO BLANCA	23074000200-2018-zona01	Jaén - Rus_23074000200-2018-zona01	0	18
312	Jaén	Santa Elena	EP_ESP NO BLANCA	23076000200-2018-zona01	Jaén - Santa Elena_23076000200-2018-zona01	0	13
313	Jaén	Santiago-Pontones	ESP	23904000200	ANCHOS (LOS)	37	192
313	Jaén	Santiago-Pontones	ESP	23904000800	CASICAS DEL RÍO SEGURA	7	79
313	Jaén	Santiago-Pontones	ESP	23904001000	CEREZO (EL)	116	210
313	Jaén	Santiago-Pontones	ESP	23904001300	FUENTE SEGURA	37	112
313	Jaén	Santiago-Pontones	ESP	23904001500	GORGOLLITAS (LAS)	17	71
313	Jaén	Santiago-Pontones	ESP	23904001600	HUELGA UTRERA	1	53
313	Jaén	Santiago-Pontones	ESP	23904001700	HUERTA DEL MANCO	115	190
313	Jaén	Santiago-Pontones	ESP	23904001800	LOMA DE MARÍA ANGELA	78	59
313	Jaén	Santiago-Pontones	ESP	23904001900	MARCHENA	110	118
313	Jaén	Santiago-Pontones	ESP	23904002100	MILLER	75	192
313	Jaén	Santiago-Pontones	ESP	23904002200	MONTALVO	14	22
313	Jaén	Santiago-Pontones	ESP	23904002300	MUELA (LA)	45	122
313	Jaén	Santiago-Pontones	ESP	23904002400	NOQUERAS (LAS)	60	115
313	Jaén	Santiago-Pontones	ESP	23904002500	PARRALEJO (EL)	30	67
313	Jaén	Santiago-Pontones	ESP	23904002600	PATRONATO (EL)	42	161
313	Jaén	Santiago-Pontones	ESP	23904002700	PEGUERA DEL MADROÑO	17	75
313	Jaén	Santiago-Pontones	ESP	23904002800	PONTÓN ALTO	105	224
313	Jaén	Santiago-Pontones	ESP	23904003300	TEATINOS (LOS)	122	177
313	Jaén	Santiago-Pontones	ESP	23904003400	TOBA (LA)	17	145
313	Jaén	Santiago-Pontones	ESP	23904003500	TOBOS	28	65
313	Jaén	Santiago-Pontones	ESP	23904003600	VITES	68	147
314	Jaén	Santisteban del Puerto	EP_ESP NO BLANCA	23079001000-2018-zona01	Jaén - Santisteban del Puerto_23079001000-2018-zona01	0	47
315	Jaén	Santo Tomé	ESP	23080000500	ARROYOS PLAZA	15	69
315	Jaén	Santo Tomé	ESP	23080000600	ERICAS (LAS)	13	29
315	Jaén	Santo Tomé	EP_ESP NO BLANCA	23080000400-2018-zona01	Jaén - Santo Tomé_23080000400-2018-zona01	0	59
316	Jaén	Segura de la Sierra	ESP	23081000100	ARROYO CANALES	49	274
316	Jaén	Segura de la Sierra	ESP	23081000200	ARROYO FRÍO	14	77
316	Jaén	Segura de la Sierra	ESP	23081000500	CATENA-ALTO	11	95
316	Jaén	Segura de la Sierra	ESP	23081000700	JUNTAS (LAS)	3	134
316	Jaén	Segura de la Sierra	ESP	23081000900	PANTANO DEL GUADALMENA	7	87

00143374

316	Jaén	Segura de la Sierra	ESP	23081001000	PUERTO (EL)	11	40
317	Jaén	Siles	ESP	23082000200	CAÑADA DEL SEÑOR	6	41
317	Jaén	Siles	ESP	23082000300	DON MARCOS	3	73
317	Jaén	Siles	ESP	23082000400	VEGA DE CASTROBAYONA	16	41
317	Jaén	Siles	EP_ESP NO BLANCA	23082000100-2018-zona01	Jaén - Siles_23082000100-2018-zona01	0	18
318	Jaén	Torredeicampo	ESP	23086000300	GARCÍEZ	14	155
319	Jaén	Torredonjimeno	ESP	23087000200	LENÍNEZ	8	57
319	Jaén	Torredonjimeno	EP_ESP NO BLANCA	23087000400-2018-zona01	Jaén - Torredonjimeno_23087000400-2018-zona01	0	60
319	Jaén	Torredonjimeno	EP_ESP NO BLANCA	23087000400-2018-zona02	Jaén - Torredonjimeno_23087000400-2018-zona02	0	2
319	Jaén	Torredonjimeno	EP_ESP NO BLANCA	23087000400-2018-zona03	Jaén - Torredonjimeno_23087000400-2018-zona03	0	82
320	Jaén	Torreperogil	ESP	23088000200	AGUASBLANQUILLAS	28	171
320	Jaén	Torreperogil	EP_ESP BLANCA	2308801	Crúz de Panaderos	0	92
321	Jaén	Torres	EP_ESP NO BLANCA	2309000100-2018-zona01	Jaén - Torres_2309000100-2018-zona01	0	12
321	Jaén	Torres	EP_ESP NO BLANCA	2309000100-2018-zona02	Jaén - Torres_2309000100-2018-zona02	0	0
321	Jaén	Torres	EP_ESP NO BLANCA	2309000100-2018-zona03	Jaén - Torres_2309000100-2018-zona03	0	12
321	Jaén	Torres	EP_ESP NO BLANCA	2309000100-2018-zona04	Jaén - Torres_2309000100-2018-zona04	0	3
321	Jaén	Torres	EP_ESP NO BLANCA	2309000100-2018-zona05	Jaén - Torres_2309000100-2018-zona05	0	11
322	Jaén	Torres de Albánchez	ESP	23091000200	HOYA (LA)	0	50
322	Jaén	Torres de Albánchez	ESP	23091000300	MARIDOS (LOS)	7	51
322	Jaén	Torres de Albánchez	ESP	23091000400	MORACHO	3	14
323	Jaén	Úbeda	ESP	23092000200	SAN MIGUEL	17	98
324	Jaén	Valdepeñas de Jaén	ESP	23093000100	CHIRCALES	18	54
324	Jaén	Valdepeñas de Jaén	ESP	23093000200	PAPEL (EL)	10	163
324	Jaén	Valdepeñas de Jaén	ESP	23093000300	PARRIZOSO (EL)	8	100
324	Jaén	Valdepeñas de Jaén	ESP	23093000400	SIERRA (LA)	16	84
325	Jaén	Vilches	ESP	23094000100	ENCINARES (LOS)	6	38
325	Jaén	Vilches	ESP	23094000300	HORTALANCA	0	26
325	Jaén	Vilches	ESP	23094000400	JARALES (LOS)	4	44
325	Jaén	Vilches	ESP	23094000600	PANTANO DEL GUADALÉN	7	43
325	Jaén	Vilches	EP_ESP NO BLANCA	23094000700-2018-zona01	Jaén - Vilches_23094000700-2018-zona01	0	33
325	Jaén	Vilches	EP_ESP NO BLANCA	23094000700-2018-zona02	Jaén - Vilches_23094000700-2018-zona02	0	18
326	Jaén	Villacarrillo	ESP	23095000400	HERRERA-PUENTE DEL CONDADO	5	116

00143374

326	Jaén	Villacarrillo	ESP	23095000600	SIERRA	97	215
326	Jaén	Villacarrillo	EP_ESP NO BLANCA	23095000700-2018-zona01	Jaén - Villacarrillo_23095000700-2018-zona01	0	36
326	Jaén	Villacarrillo	EP_ESP NO BLANCA	23095000700-2018-zona02	Jaén - Villacarrillo_23095000700-2018-zona02	0	35
327	Jaén	Vilanueva de la Reina	ESP	23096000100	CONDESA (LA)	51	329
327	Jaén	Vilanueva de la Reina	ESP	23096000200	CRUJÍA (LA)	17	148
327	Jaén	Vilanueva de la Reina	ESP	23096000400	RINCÓN DE SAN ILDEFONSO	38	278
327	Jaén	Vilanueva de la Reina	EP_ESP_BLANCA	2309602	El Calvario Fase I	0	13
327	Jaén	Vilanueva de la Reina	EP_ESP_BLANCA	2309603	El Calvario Fase II	0	21
327	Jaén	Vilanueva de la Reina	EP_ESP_BLANCA	2309604	El Calvario Fase III	0	38
328	Jaén	Vilares (Los)	EP_ESP NO BLANCA	23099000100-2018-zona01	Jaén - Vilares (Los)_23099000100-2018-zona01	0	21
328	Jaén	Vilares (Los)	EP_ESP NO BLANCA	23099000100-2018-zona02	Jaén - Vilares (Los)_23099000100-2018-zona02	0	13
328	Jaén	Vilares (Los)	EP_ESP NO BLANCA	23099000100-2018-zona03	Jaén - Vilares (Los)_23099000100-2018-zona03	0	5
329	Jaén	Villarodrigo	ESP	23101000200	ONSARES	82	98
330	Jaén	Vilatorrés	EP_ESP NO BLANCA	23903000300-2018-zona01	Jaén - Vilatorrés_23903000300-2018-zona01	0	21
330	Jaén	Vilatorrés	EP_ESP NO BLANCA	23903000300-2018-zona02	Jaén - Vilatorrés_23903000300-2018-zona02	0	4
331	Málaga	Alcaucín	ESP	29002000200	CERRÓ (EL)	23	79
331	Málaga	Alcaucín	ESP	29002000400	ESPINO	122	181
331	Málaga	Alcaucín	ESP	29002000700	TORIL	45	53
332	Málaga	Algarrobo	EP_ESP NO BLANCA	29005000100-2018-zona01	Málaga - Algarrobo_29005000100-2018-zona01	0	45
333	Málaga	Almáchar	ESP	29009000200	RÍO ALMÁCHAR	1	6
334	Málaga	Álora	ESP	29012000200	ARROYO ANCÓN	117	186
334	Málaga	Álora	ESP	29012000300	ARROYO CORRALES	62	127
334	Málaga	Álora	ESP	29012000400	ARROYO JEVAR	66	174
334	Málaga	Álora	ESP	29012000800	LOMAS (LAS)	146	380
335	Málaga	Alozaina	ESP	29013000200	JOROX	18	83
336	Málaga	Archidona	EP_ESP NO BLANCA	29017000300-2018-zona01	Málaga - Archidona_29017000300-2018-zona01	0	6
337	Málaga	Ardales	EP_ESP NO BLANCA	29018000100-2018-zona01	Málaga - Ardales_29018000100-2018-zona01	0	5
338	Málaga	Arenas	ISLA POBLADA	29019000100-2018-zona02	Málaga - Arenas_29019000100-2018-zona02	36	40
339	Málaga	Arriate	EP_ESP NO BLANCA	29020000100-2018-zona01	Málaga - Arriate_29020000100-2018-zona01	0	25
340	Málaga	Benadalis	ESP	29022000200	GENAL	20	64
340	Málaga	Benadalis	ESP	29022000300	SIERRA (LA)	13	41
341	Málaga	Benalauría	ESP	29024000200	OPAYAR	2	18

341	Málaga	Benlauria	ESP	29024000300	SIERRA	39	28
341	Málaga	Benlauria	ESP	29024000400	VEGA	99	131
342	Málaga	Borge (El)	ESP	29030000300	SANTO PITAR	3	29
343	Málaga	Burgo (El)	EP_ESP NO BLANCA	29031000100-2018-zona01	Málaga - Burgo (El)_29031000100-2018-zona01	0	25
344	Málaga	Canillas de Aceituno	ISLA POBLADA	29033000100-2018-zona02	Málaga - Canillas de Aceituno_29033000100-2018-zona02	126	105
344	Málaga	Canillas de Aceituno	ISLA POBLADA	29033000100-2018-zona03	Málaga - Canillas de Aceituno_29033000100-2018-zona03	45	20
345	Málaga	Cañete la Real	EP_ESP NO BLANCA	29035000100-2018-zona01	Málaga - Cañete la Real_29035000100-2018-zona01	0	11
346	Málaga	Casabermeja	ESP	29039000400	CHAPERA-MADROÑAL	56	36
346	Málaga	Casabermeja	ISLA POBLADA	29039000300-2018-zona02	Málaga - Casabermeja_29039000300-2018-zona02	115	46
346	Málaga	Casabermeja	EP_ESP NO BLANCA	29039000500-2018-zona01	Málaga - Casabermeja_29039000500-2018-zona01	0	29
347	Málaga	Casarabonela	EP_ESP NO BLANCA	29040000400-2018-zona01	Málaga - Casarabonela_29040000400-2018-zona01	0	17
348	Málaga	Casares	EP_ESP NO BLANCA	29041000100-2018-zona01	Málaga - Casares_29041000100-2018-zona01	0	14
349	Málaga	Colmenar	ESP	29043000100	CARAVACA	102	125
349	Málaga	Colmenar	ESP	29043000300	GONZALO	124	328
349	Málaga	Colmenar	ESP	29043000400	MAJADA DEL MORO	11	70
349	Málaga	Colmenar	EP_ESP_BLANCA	2904301	Poligono Industrial Miguel Bustos Mérida	0	40
349	Málaga	Colmenar	EP_ESP_BLANCA	2904302	Poligono Industrial Virgen de la Candelaria	0	88
349	Málaga	Colmenar	EP_ESP_BLANCA	2904303	Plan parcial SI-3	0	0
349	Málaga	Colmenar	EP_ESP_BLANCA	2904304	Plan parcial SI-4	0	1
350	Málaga	Cortes de la Frontera	ESP	29046000400	ROBEDAL (EL)	19	89
350	Málaga	Cortes de la Frontera	ESP	29046000500	SAUCEDA (LA)	4	19
351	Málaga	Cuevas De San Marcos	EP_ESP_BLANCA	2904901	Los Posterueros	0	24
352	Málaga	Fuengirola	EP_ESP NO BLANCA	29054000100-2018-zona03	Málaga - Fuengirola_29054000100-2018-zona03	0	15
353	Málaga	Marburiya	ESP	29066000300	VALLEJO	29	36
354	Málaga	Málaga	ISLA POBLADA	29067000200-2018-zona04	Málaga - Málaga_29067000200-2018-zona04	144	46
354	Málaga	Málaga	ISLA POBLADA	29067000500-2018-zona03	Málaga - Málaga_29067000500-2018-zona03	87	41
354	Málaga	Málaga	EP_ESP NO BLANCA	29067000100-2018-zona03	Málaga - Málaga_29067000100-2018-zona03	0	16
354	Málaga	Málaga	EP_ESP NO BLANCA	29067000200-2018-zona03	Málaga - Málaga_29067000200-2018-zona03	0	16
355	Málaga	Marbella	ISLA POBLADA	29069000900-2018-zona04	Málaga - Marbella_29069000900-2018-zona04	141	120
356	Málaga	Mijas	EP_ESP NO BLANCA	29070000700-2018-zona04	Málaga - Mijas_29070000700-2018-zona04	0	2
356	Málaga	Mijas	EP_ESP NO BLANCA	29070001600-2018-zona01	Málaga - Mijas_29070001600-2018-zona01	0	10
357	Málaga	Mollina	EP_ESP NO BLANCA	29072000300-2018-zona01	Málaga - Mollina_29072000300-2018-zona01	0	24

00143374

357	Málaga	Molina	EP_ESP NO BLANCA	29072000300-2018-zona03	Málaga - Molina_29072000300-2018-zona03	0	28
357	Málaga	Molina	EP_ESP NO BLANCA	29072000300-2018-zona04	Málaga - Molina_29072000300-2018-zona04	0	8
357	Málaga	Molina	EP_ESP NO BLANCA	29072000300-2018-zona05	Málaga - Molina_29072000300-2018-zona05	0	19
358	Málaga	Monda	EP_ESP NO BLANCA	29073000100-2018-zona01	Málaga - Monda_29073000100-2018-zona01	0	90
359	Málaga	Periana	ISLA POBLADA	29079000600-2018-zona03	Málaga - Periana_29079000600-2018-zona03	75	28
359	Málaga	Periana	ISLA POBLADA	29079000600-2018-zona04	Málaga - Periana_29079000600-2018-zona04	132	50
359	Málaga	Periana	ISLA POBLADA	29079000600-2018-zona05	Málaga - Periana_29079000600-2018-zona05	72	17
359	Málaga	Periana	ISLA POBLADA	29079000600-2018-zona06	Málaga - Periana_29079000600-2018-zona06	141	41
359	Málaga	Periana	ISLA POBLADA	29079000600-2018-zona07	Málaga - Periana_29079000600-2018-zona07	96	47
359	Málaga	Periana	ISLA POBLADA	29079000600-2018-zona08	Málaga - Periana_29079000600-2018-zona08	30	40
359	Málaga	Periana	ISLA POBLADA	29079000600-2018-zona09	Málaga - Periana_29079000600-2018-zona09	12	42
360	Málaga	Pizarra	ESP	29080001000	MALAGUENOS (LOS)	46	25
361	Málaga	Riogordo	EP_ESP NO BLANCA	29083000100-2018-zona01	Málaga - Riogordo_29083000100-2018-zona01	0	0
362	Málaga	Tolox	ESP	29090000100	ARDITE	9	123
362	Málaga	Tolox	ESP	29090000200	MILLANA (LA)	69	128
362	Málaga	Tolox	ESP	29090000400	UMBRIA	24	22
363	Málaga	Torremolinos	EP_ESP NO BLANCA	29901000100-2018-zona02	Málaga - Torremolinos_29901000100-2018-zona02	0	48
364	Málaga	Torrox	EP_ESP NO BLANCA	29091000500-2018-zona01	Málaga - Torrox_29091000500-2018-zona01	0	16
365	Málaga	Vélez-Málaga	EP_ESP NO BLANCA	29094000300-2018-zona01	Málaga - Vélez-Málaga_29094000300-2018-zona01	0	48
365	Málaga	Vélez-Málaga	EP_ESP NO BLANCA	29094001000-2018-zona01	Málaga - Vélez-Málaga_29094001000-2018-zona01	0	13
366	Málaga	Villanueva de Algaitas	ESP	29095000100	ALBAICIN (EL)	60	213
367	Málaga	Villanueva de la Concepción	EP_ESP NO BLANCA	29902000100-2018-zona01	Málaga - Villanueva de la Concepción_29902000100-2018-zona01	0	8
367	Málaga	Villanueva de la Concepción	EP_ESP NO BLANCA	29902000100-2018-zona02	Málaga - Villanueva de la Concepción_29902000100-2018-zona02	0	1
368	Málaga	Villanueva del Trabuco	EP_ESP NO BLANCA	29097000100-2018-zona02	Málaga - Villanueva del Trabuco_29097000100-2018-zona02	0	26
369	Málaga	Viñuela	ESP	29099000400	CORTIJELOS	15	28
369	Málaga	Viñuela	ESP	29099000700	MILLANES (LOS)	29	28
369	Málaga	Viñuela	ESP	29099000800	PAULAS (LOS)	12	96
369	Málaga	Viñuela	ISLA POBLADA	29099001200-2018-zona03	Málaga - Viñuela_29099001200-2018-zona03	60	34
369	Málaga	Viñuela	ISLA POBLADA	29099001200-2018-zona04	Málaga - Viñuela_29099001200-2018-zona04	18	23
369	Málaga	Viñuela	ISLA POBLADA	29099001200-2018-zona05	Málaga - Viñuela_29099001200-2018-zona05	18	30
370	Sevilla	Aguadulce	ESP	41100100200	CORTIJO DEL MARQUES	4	6

370	Sevilla	Aguadulce	ESP	41001000300	HUERTA DEL COLEGIO	12	16
370	Sevilla	Aguadulce	EP_ESP NO BLANCA	41001000100-2018-zona01	Sevilla - Aguadulce_41001000100-2018-zona01	0	4
370	Sevilla	Aguadulce	EP_ESP NO BLANCA	41001000100-2018-zona02	Sevilla - Aguadulce_41001000100-2018-zona02	0	17
371	Sevilla	Alcalá del Río	EP_ESP NO BLANCA	41005000100-2018-zona01	Sevilla - Alcalá del Río_41005000100-2018-zona01	0	1
371	Sevilla	Alcalá del Río	EP_ESP NO BLANCA	41005000100-2018-zona02	Sevilla - Alcalá del Río_41005000100-2018-zona02	0	30
372	Sevilla	Algaba (La)	EP_ESP NO BLANCA	41007000100-2018-zona01	Sevilla - Algaba (La)_41007000100-2018-zona01	0	45
372	Sevilla	Algaba (La)	EP_ESP NO BLANCA	41007000100-2018-zona02	Sevilla - Algaba (La)_41007000100-2018-zona02	0	3
373	Sevilla	Arahal	ESP	41011000400	SANTA ELIO	26	83
373	Sevilla	Arahal	ESP	41011000500	VALLEVERDE	57	144
373	Sevilla	Arahal	EP_ESP NO BLANCA	41011000100-2018-zona01	Sevilla - Arahal_41011000100-2018-zona01	0	92
374	Sevilla	Aznalcázar	EP_ESP NO BLANCA	41012000100-2018-zona01	Sevilla - Aznalcázar_41012000100-2018-zona01	0	83
375	Sevilla	Aznalcóllar	EP_ESP NO BLANCA	41013000100-2018-zona01	Sevilla - Aznalcóllar_41013000100-2018-zona01	0	25
375	Sevilla	Aznalcóllar	EP_ESP NO BLANCA	41013000100-2018-zona02	Sevilla - Aznalcóllar_41013000100-2018-zona02	0	122
376	Sevilla	Badajoz	ESP	41014000200	BURRACO	3	5
377	Sevilla	Benacazón	ESP	41015000200	CASTILLEJA DE TALHARA	1	21
377	Sevilla	Benacazón	ESP	41015000300	GELÓ	7	27
378	Sevilla	Bollullos de la Mitación	EP_ESP NO BLANCA	41016000100-2018-zona01	Sevilla - Bollullos de la Mitación_41016000100-2018-zona01	0	1
379	Sevilla	Bormujos	ISLA POBLADA	41017000100-2018-zona03	Sevilla - Bormujos_41017000100-2018-zona03	51	33
380	Sevilla	Brenes	EP_ESP NO BLANCA	41018000100-2018-zona01	Sevilla - Brenes_41018000100-2018-zona01	0	21
380	Sevilla	Brenes	EP_ESP NO BLANCA	41018000100-2018-zona02	Sevilla - Brenes_41018000100-2018-zona02	0	28
380	Sevilla	Brenes	EP_ESP NO BLANCA	41018000100-2018-zona03	Sevilla - Brenes_41018000100-2018-zona03	0	12
381	Sevilla	Burguillos	ESP	41019000200	MUDAPELOS	0	25
382	Sevilla	Cabezas de San Juan (Las)	ESP	41020000400	SAN LEANDRO	68	83
382	Sevilla	Cabezas de San Juan (Las)	ESP	41020000500	VETAHERRADO	88	76
383	Sevilla	Camas	EP_ESP NO BLANCA	41021000100-2018-zona01	Sevilla - Camas_41021000100-2018-zona01	0	171
383	Sevilla	Camas	EP_ESP NO BLANCA	41021000100-2018-zona02	Sevilla - Camas_41021000100-2018-zona02	0	57
383	Sevilla	Camas	EP_ESP NO BLANCA	41021000100-2018-zona03	Sevilla - Camas_41021000100-2018-zona03	0	156
384	Sevilla	Campaña (La)	EP_ESP NO BLANCA	41022000100-2018-zona01	Sevilla - Campaña (La)_41022000100-2018-zona01	0	0
385	Sevilla	Cantillana	ESP	41023000200	CARRETERA DE BRENES	21	37
385	Sevilla	Cantillana	ESP	41023000400	ESTACIÓN DE FERROCARRIL	95	71
385	Sevilla	Cantillana	ESP	41023000500	PAJARES (LOS)	96	548
385	Sevilla	Cantillana	EP_ESP NO BLANCA	41023000100-2018-zona01	Sevilla - Cantillana_41023000100-2018-zona01	0	56

386	Sevilla	Cañada Rosal	EP_ESP_BLANCA	4190101	Poigono Industrial El Rosal	0	39
386	Sevilla	Cañada Rosal	EP_ESP_BLANCA	4190102	Poigono Industrial La Higuera	0	14
386	Sevilla	Cañada Rosal	EP_ESP_BLANCA	4190103	Poigono Industrial La Cañada	0	7
387	Sevilla	Carmona	EP_ESP_BLANCA	4102405	Micropoigono Guadajoz	0	5
388	Sevilla	Casariche	ESP	41026000300	CORTIJO ALMEDA	35	21
388	Sevilla	Casariche	ESP	41026000400	RIBERA BAJA	35	84
388	Sevilla	Casariche	ESP	41026000500	VIÑA DIEGO	71	127
388	Sevilla	Casariche	EP_ESP_BLANCA	4102603	Poigono Industrial Santa Barbara I	0	21
388	Sevilla	Casariche	EP_ESP_NO_BLANCA	41026000200-2018-zona01	Sevilla - Casariche_41026000200-2018-zona01	0	11
388	Sevilla	Casariche	EP_ESP_NO_BLANCA	41026000200-2018-zona02	Sevilla - Casariche_41026000200-2018-zona02	0	27
388	Sevilla	Casariche	EP_ESP_NO_BLANCA	41026000200-2018-zona03	Sevilla - Casariche_41026000200-2018-zona03	0	68
389	Sevilla	Castiblanco de los Arroyos	EP_ESP_NO_BLANCA	41027000100-2018-zona01	Sevilla - Castiblanco de los Arroyos_41027000100-2018-zona01	0	16
390	Sevilla	Castilja del Campo	ESP	41030000200	HUERTO ESQUIVEL	28	25
391	Sevilla	Castillo de las Guardas (El)	ESP	41031000100	ALCORNOCOSA (LA)	69	192
391	Sevilla	Castillo de las Guardas (El)	ESP	41031000200	ALISAR (EL)	2	9
391	Sevilla	Castillo de las Guardas (El)	ESP	41031000300	ARCHIDONA	46	91
391	Sevilla	Castillo de las Guardas (El)	ESP	41031000500	AULAGA (LA)	63	107
391	Sevilla	Castillo de las Guardas (El)	ESP	41031000600	CAÑADILLAS (LAS)	11	101
391	Sevilla	Castillo de las Guardas (El)	ESP	41031000700	CAÑUELO (EL)	27	66
391	Sevilla	Castillo de las Guardas (El)	ESP	41031000900	CORTECILLAS (LAS)	13	51
391	Sevilla	Castillo de las Guardas (El)	ESP	41031001000	MINAS DEL CASTILLO DE LAS GUARDAS	57	181
391	Sevilla	Castillo de las Guardas (El)	ESP	41031001100	PEDROSILLO (EL)	2	18
391	Sevilla	Castillo de las Guardas (El)	ESP	41031001200	PERALEJO (EL)	21	76
391	Sevilla	Castillo de las Guardas (El)	ESP	41031001300	PEROAMIGO	15	33
391	Sevilla	Castillo de las Guardas (El)	ESP	41031001400	VALDEFLORES	110	144
391	Sevilla	Castillo de las Guardas (El)	EP_ESP_BLANCA	4103101	Poigono Industrial Cruz Marin	0	24
392	Sevilla	Cazalla de la Sierra	ESP	41032000200	DOS HERMANAS	22	75
392	Sevilla	Cazalla de la Sierra	ESP	41032000300	ESTACIÓN DE CAZALLA	34	29
392	Sevilla	Cazalla de la Sierra	ESP	41032000400	FÁBRICA DEL PEDROSO	34	5
392	Sevilla	Cazalla de la Sierra	ESP	41032000600	GANCHOSA (LA)	16	78
392	Sevilla	Cazalla de la Sierra	ESP	41032000700	SOLANAS DEL VALLE	39	34
392	Sevilla	Cazalla de la Sierra	EP_ESP_NO_BLANCA	41032000100-2018-zona01	Sevilla - Cazalla de la Sierra_41032000100-2018-zona01	0	39

392	Sevilla	Cazalla de la Sierra	EP_ESP NO BLANCA	41032000100-2018-zona02	Sevilla - Cazalla de la Sierra_41032000100-2018-zona02	0	47
393	Sevilla	Constantina	ESP	41033000100	BALTROTAS (LAS)	41	42
393	Sevilla	Constantina	ESP	41033000200	CARRETERAS (LAS)	29	40
393	Sevilla	Constantina	ESP	41033000500	FUENTE EL NEGRO	25	45
393	Sevilla	Constantina	ESP	41033000600	FUENTE REINA	27	79
393	Sevilla	Constantina	ESP	41033000700	ROBLEDO VIEJO	110	128
393	Sevilla	Constantina	ESP	41033000800	CAÑADA DE LA JARA	33	64
394	Sevilla	Coronil (El)	EP_ESP NO BLANCA	41036000100-2018-zona01	Sevilla - Coronil (El)_41036000100-2018-zona01	0	184
394	Sevilla	Coronil (El)	EP_ESP NO BLANCA	41036000100-2018-zona02	Sevilla - Coronil (El)_41036000100-2018-zona02	0	0
395	Sevilla	Cuervo de Sevilla (El)	EP_ESP NO BLANCA	41903000100-2018-zona01	Sevilla - Cuervo de Sevilla (El)_41903000100-2018-zona01	0	72
395	Sevilla	Cuervo de Sevilla (El)	EP_ESP NO BLANCA	41903000100-2018-zona02	Sevilla - Cuervo de Sevilla (El)_41903000100-2018-zona02	0	41
395	Sevilla	Cuervo de Sevilla (El)	EP_ESP NO BLANCA	41903000100-2018-zona03	Sevilla - Cuervo de Sevilla (El)_41903000100-2018-zona03	0	15
395	Sevilla	Cuervo de Sevilla (El)	EP_ESP NO BLANCA	41903000100-2018-zona04	Sevilla - Cuervo de Sevilla (El)_41903000100-2018-zona04	0	0
396	Sevilla	Dos Hermanas	ESP	41038000300	MARISMA Y PUNTALES ADRIANO	50	153
396	Sevilla	Dos Hermanas	ISLA POBLADA	41038000100-2018-zona10	Sevilla - Dos Hermanas_41038000100-2018-zona10	105	305
396	Sevilla	Dos Hermanas	EP_ESP NO BLANCA	41038000100-2018-zona01	Sevilla - Dos Hermanas_41038000100-2018-zona01	0	3
396	Sevilla	Dos Hermanas	EP_ESP NO BLANCA	41038000100-2018-zona02	Sevilla - Dos Hermanas_41038000100-2018-zona02	0	10
396	Sevilla	Dos Hermanas	EP_ESP NO BLANCA	41038000100-2018-zona03	Sevilla - Dos Hermanas_41038000100-2018-zona03	0	2
396	Sevilla	Dos Hermanas	EP_ESP NO BLANCA	41038000100-2018-zona04	Sevilla - Dos Hermanas_41038000100-2018-zona04	0	35
396	Sevilla	Dos Hermanas	EP_ESP NO BLANCA	41038000100-2018-zona05	Sevilla - Dos Hermanas_41038000100-2018-zona05	0	25
396	Sevilla	Dos Hermanas	EP_ESP NO BLANCA	41038000200-2018-zona01	Sevilla - Dos Hermanas_41038000200-2018-zona01	0	2
396	Sevilla	Dos Hermanas	EP_ESP NO BLANCA	41038000500-2018-zona01	Sevilla - Dos Hermanas_41038000500-2018-zona01	0	1
397	Sevilla	Écija	ESP	41039000200	ARENALES (LOS)	59	99
397	Sevilla	Écija	ESP	41039000700	ISLA REDONDA	2	118
397	Sevilla	Écija	ESP	41039000800	SAN ANTÓN	64	98
398	Sevilla	Estepa	ESP	41041000100	ALAMEDILLA	34	122
398	Sevilla	Estepa	ESP	41041000300	GALLO	24	63
398	Sevilla	Estepa	ESP	41041000400	POZO DEL VILLAR	10	89
398	Sevilla	Estepa	ESP	41041000500	SALADA (LA)	49	62
399	Sevilla	Fuentes de Andalucía	EP_ESP NO BLANCA	41042000100-2018-zona01	Sevilla - Fuentes de Andalucía_41042000100-2018-zona01	0	19
400	Sevilla	Gerena	EP_ESP NO BLANCA	41045000100-2018-zona01	Sevilla - Gerena_41045000100-2018-zona01	0	41
401	Sevilla	Gullena	ESP	41049000600	SERRANO (EL)	59	411



401	Sevilla	Guillena	EP_ESP_BLANCA	4104905	Micropoligono Torre de la Reina	0	29
401	Sevilla	Guillena	EP_ESP_NO BLANCA	41049000200-2018-zona01	Sevilla - Guillena_41049000200-2018-zona01	0	111
401	Sevilla	Guillena	EP_ESP_NO BLANCA	41049000200-2018-zona02	Sevilla - Guillena_41049000200-2018-zona02	0	132
401	Sevilla	Guillena	EP_ESP_NO BLANCA	41049000200-2018-zona03	Sevilla - Guillena_41049000200-2018-zona03	0	10
401	Sevilla	Guillena	EP_ESP_NO BLANCA	41049000200-2018-zona04	Sevilla - Guillena_41049000200-2018-zona04	0	33
402	Sevilla	Herrera	EP_ESP_NO BLANCA	41050000100-2018-zona01	Sevilla - Herrera_41050000100-2018-zona01	0	50
402	Sevilla	Herrera	EP_ESP_NO BLANCA	41050000100-2018-zona02	Sevilla - Herrera_41050000100-2018-zona02	0	86
402	Sevilla	Herrera	EP_ESP_NO BLANCA	41050000100-2018-zona03	Sevilla - Herrera_41050000100-2018-zona03	0	61
403	Sevilla	Huérvar del Aljarafe	EP_ESP_NO BLANCA	41051000200-2018-zona01	Sevilla - Huérvar del Aljarafe_41051000200-2018-zona01	0	34
403	Sevilla	Huérvar del Aljarafe	EP_ESP_NO BLANCA	41051000200-2018-zona02	Sevilla - Huérvar del Aljarafe_41051000200-2018-zona02	0	4
404	Sevilla	Isla Mayor	EP_ESP_NO BLANCA	41902000100-2018-zona01	Sevilla - Isla Mayor_41902000100-2018-zona01	0	191
404	Sevilla	Isla Mayor	EP_ESP_NO BLANCA	41902000100-2018-zona02	Sevilla - Isla Mayor_41902000100-2018-zona02	0	25
405	Sevilla	Lantejuela	EP_ESP_NO BLANCA	41052000100-2018-zona01	Sevilla - Lantejuela_41052000100-2018-zona01	0	72
406	Sevilla	Lebrija	EP_ESP_NO BLANCA	41053000500-2018-zona01	Sevilla - Lebrija_41053000500-2018-zona01	0	153
406	Sevilla	Lebrija	EP_ESP_NO BLANCA	41053000500-2018-zona02	Sevilla - Lebrija_41053000500-2018-zona02	0	86
406	Sevilla	Lebrija	EP_ESP_NO BLANCA	41053000500-2018-zona03	Sevilla - Lebrija_41053000500-2018-zona03	0	13
406	Sevilla	Lebrija	EP_ESP_NO BLANCA	41053000500-2018-zona04	Sevilla - Lebrija_41053000500-2018-zona04	0	1
407	Sevilla	Lora de Estepa	EP_ESP_NO BLANCA	41054000100-2018-zona01	Sevilla - Lora de Estepa_41054000100-2018-zona01	0	27
408	Sevilla	Lora del Río	ESP	41055000200	ÁLAMO (EL)	52	54
409	Sevilla	Luisiana (La)	EP_ESP_BLANCA	4105601	Los Molinos	0	72
409	Sevilla	Luisiana (La)	EP_ESP_BLANCA	4105602	Parque Empresarial de La Luisiana	0	78
409	Sevilla	Luisiana (La)	EP_ESP_BLANCA	4105603	Ampliación Parque Empresarial de la Luisiana	0	0
409	Sevilla	Luisiana (La)	EP_ESP_BLANCA	4105605	SUS-06 Campillo Norte	0	39
410	Sevilla	Madroño (EI)	ESP	41057000100	ÁLAMO (EL)	47	143
410	Sevilla	Madroño (EI)	ESP	41057000200	JUAN ANTON	32	64
410	Sevilla	Madroño (EI)	ESP	41057000300	JUAN GALLEGO	15	54
410	Sevilla	Madroño (EI)	ESP	41057000500	VILLARGORDO	38	61
411	Sevilla	Marchena	EP_ESP_NO BLANCA	41060000500-2018-zona01	Sevilla - Marchena_41060000500-2018-zona01	0	15
411	Sevilla	Marchena	EP_ESP_NO BLANCA	41060000500-2018-zona02	Sevilla - Marchena_41060000500-2018-zona02	0	17
411	Sevilla	Marchena	EP_ESP_NO BLANCA	41060000500-2018-zona03	Sevilla - Marchena_41060000500-2018-zona03	0	80
411	Sevilla	Marchena	EP_ESP_NO BLANCA	41060000500-2018-zona04	Sevilla - Marchena_41060000500-2018-zona04	0	30
412	Sevilla	Marinaleda	EP_ESP_NO BLANCA	41061000100-2018-zona01	Sevilla - Marinaleda_41061000100-2018-zona01	0	5

413	Sevilla	Martín de la Jara	ESP	41062000100	CAÑUELO (EL)	18	12
413	Sevilla	Martín de la Jara	ESP	41062000300	REJANO (EL)	1	30
414	Sevilla	Montellano	EP_ESP NO BLANCA	41064000100-2018-zona01	Sevilla - Montellano_41064000100-2018-zona01	0	91
414	Sevilla	Montellano	EP_ESP NO BLANCA	41064000100-2018-zona02	Sevilla - Montellano_41064000100-2018-zona02	0	21
414	Sevilla	Montellano	EP_ESP NO BLANCA	41064000100-2018-zona03	Sevilla - Montellano_41064000100-2018-zona03	0	2
415	Sevilla	Morón de la Frontera	EP_ESP NO BLANCA	41065000400-2018-zona01	Sevilla - Morón de la Frontera_41065000400-2018-zona01	0	33
415	Sevilla	Morón de la Frontera	EP_ESP NO BLANCA	41065000400-2018-zona02	Sevilla - Morón de la Frontera_41065000400-2018-zona02	0	14
415	Sevilla	Morón de la Frontera	EP_ESP NO BLANCA	41065000400-2018-zona03	Sevilla - Morón de la Frontera_41065000400-2018-zona03	0	40
415	Sevilla	Morón de la Frontera	EP_ESP NO BLANCA	41065000400-2018-zona04	Sevilla - Morón de la Frontera_41065000400-2018-zona04	0	56
415	Sevilla	Morón de la Frontera	EP_ESP NO BLANCA	41065000400-2018-zona05	Sevilla - Morón de la Frontera_41065000400-2018-zona05	0	33
416	Sevilla	Navas de la Concepción (Las)	EP_ESP NO BLANCA	41066000100-2018-zona01	Sevilla - Navas de la Concepción (Las)_41066000100-2018-zona01	0	11
417	Sevilla	Osuna	EP_ESP NO BLANCA	41068000100-2018-zona01	Sevilla - Osuna_41068000100-2018-zona01	0	171
417	Sevilla	Osuna	EP_ESP NO BLANCA	41068000100-2018-zona02	Sevilla - Osuna_41068000100-2018-zona02	0	32
417	Sevilla	Osuna	EP_ESP NO BLANCA	41068000100-2018-zona03	Sevilla - Osuna_41068000100-2018-zona03	0	30
417	Sevilla	Osuna	EP_ESP NO BLANCA	41068000100-2018-zona04	Sevilla - Osuna_41068000100-2018-zona04	0	3
417	Sevilla	Osuna	EP_ESP NO BLANCA	41068000100-2018-zona05	Sevilla - Osuna_41068000100-2018-zona05	0	39
418	Sevilla	Palomares del Río	EP_ESP NO BLANCA	41070000100-2018-zona01	Sevilla - Palomares del Río_41070000100-2018-zona01	0	39
419	Sevilla	Paradas	ESP	41071000100	CALVARIO (EL)	80	147
419	Sevilla	Paradas	ESP	41071000200	MONTE-PALACIO	0	52
419	Sevilla	Paradas	ESP	41071000300	PALOMAR (EL)	126	195
419	Sevilla	Paradas	EP_ESP NO BLANCA	41071000400-2018-zona01	Sevilla - Paradas_41071000400-2018-zona01	0	47
420	Sevilla	Pedroso (El)	ESP	41073000100	CAÑADAS DEL ROMERO	42	22
420	Sevilla	Pedroso (El)	ESP	41073000200	JARILLAS (LAS)	6	21
420	Sevilla	Pedroso (El)	ESP	41073000300	NAVAFONDA	11	20
421	Sevilla	Peñaflor	ESP	41074000300	VEREDA (LA)	71	78
422	Sevilla	Pilas	EP_ESP NO BLANCA	41075000100-2018-zona01	Sevilla - Pilas_41075000100-2018-zona01	0	73
422	Sevilla	Pilas	EP_ESP NO BLANCA	41075000100-2018-zona02	Sevilla - Pilas_41075000100-2018-zona02	0	67
422	Sevilla	Pilas	EP_ESP NO BLANCA	41075000100-2018-zona03	Sevilla - Pilas_41075000100-2018-zona03	0	3
423	Sevilla	Pueblo de Cazalla (La)	EP_ESP NO BLANCA	41077000100-2018-zona01	Sevilla - Pueblo de Cazalla (La)_41077000100-2018-zona01	0	109
423	Sevilla	Pueblo de Cazalla (La)	EP_ESP NO BLANCA	41077000100-2018-zona02	Sevilla - Pueblo de Cazalla (La)_41077000100-2018-zona02	0	28
423	Sevilla	Pueblo de Cazalla (La)	EP_ESP NO BLANCA	41077000100-2018-zona03	Sevilla - Pueblo de Cazalla (La)_41077000100-2018-zona03	0	30
424	Sevilla	Pueblo del Río (La)	EP_ESP NO BLANCA	41079000400-2018-zona01	Sevilla - Pueblo del Río (La)_41079000400-2018-zona01	0	33

00143374

424	Sevilla	Puebla del Río (La)	EP_ESP NO BLANCA	41079000400-2018-zona02	Sevilla - Puebla del Río (La)_41079000400-2018-zona02	0	92
425	Sevilla	Real de la Jara (El)	EP_ESP NO BLANCA	4108000100-2018-zona01	Sevilla - Real de la Jara (El)_4108000100-2018-zona01	0	28
425	Sevilla	Real de la Jara (El)	EP_ESP NO BLANCA	4108000100-2018-zona02	Sevilla - Real de la Jara (El)_4108000100-2018-zona02	0	48
426	Sevilla	Rinconada (La)	ESP	41081000100	BUITRAGO	4	26
426	Sevilla	Rinconada (La)	ESP	41081000200	CARTUJA (LA)	30	20
426	Sevilla	Rinconada (La)	ESP	41081000300	CASABLANQUILLA	18	24
426	Sevilla	Rinconada (La)	ISLA POBLADA	41081000400-2018-zona02	Sevilla - Rinconada (La)_41081000400-2018-zona02	45	65
426	Sevilla	Rinconada (La)	ISLA POBLADA	41081000400-2018-zona03	Sevilla - Rinconada (La)_41081000400-2018-zona03	24	15
426	Sevilla	Rinconada (La)	EP_ESP NO BLANCA	41081000400-2018-zona01	Sevilla - Rinconada (La)_41081000400-2018-zona01	0	126
426	Sevilla	Rinconada (La)	EP_ESP NO BLANCA	41081000500-2018-zona01	Sevilla - Rinconada (La)_41081000500-2018-zona01	0	90
426	Sevilla	Rinconada (La)	EP_ESP NO BLANCA	41081000500-2018-zona02	Sevilla - Rinconada (La)_41081000500-2018-zona02	0	105
426	Sevilla	Rinconada (La)	EP_ESP NO BLANCA	41081000700-2018-zona01	Sevilla - Rinconada (La)_41081000700-2018-zona01	0	2
426	Sevilla	Rinconada (La)	EP_ESP NO BLANCA	41081000800-2018-zona01	Sevilla - Rinconada (La)_41081000800-2018-zona01	0	1
427	Sevilla	Roda de Andalucía (La)	ESP	41082000100	PERENOS (LOS)	33	82
427	Sevilla	Roda de Andalucía (La)	ESP	41082000200	PÉREZ (LOS)	48	72
428	Sevilla	Ronquillo (El)	ESP	41083000100	HOYUELO (EL)	11	7
428	Sevilla	Ronquillo (El)	ESP	41083000200	RATILLA (LA)	4	19
428	Sevilla	Ronquillo (El)	ESP	41083000400	VENTA DE CURRO FAL	30	40
429	Sevilla	Rubio (El)	EP_ESP NO BLANCA	4108400100-2018-zona01	Sevilla - Rubio (El)_4108400100-2018-zona01	0	60
430	Sevilla	Salteras	ISLA POBLADA	41085000500-2018-zona01	Sevilla - Salteras_41085000500-2018-zona01	36	51
431	Sevilla	San Juan de Aznalfarache	EP_ESP NO BLANCA	4108600100-2018-zona01	Sevilla - San Juan de Aznalfarache_4108600100-2018-zona01	0	10
432	Sevilla	Sanlúcar la Mayor	EP_ESP NO BLANCA	4108700100-2018-zona01	Sevilla - Sanlúcar la Mayor_4108700100-2018-zona01	0	8
432	Sevilla	Sanlúcar la Mayor	EP_ESP NO BLANCA	4108700100-2018-zona02	Sevilla - Sanlúcar la Mayor_4108700100-2018-zona02	0	76
432	Sevilla	Sanlúcar la Mayor	EP_ESP NO BLANCA	4108700100-2018-zona03	Sevilla - Sanlúcar la Mayor_4108700100-2018-zona03	0	9
432	Sevilla	Sanlúcar la Mayor	EP_ESP NO BLANCA	41087000200-2018-zona01	Sevilla - Sanlúcar la Mayor_41087000200-2018-zona01	0	1
433	Sevilla	Santiponce	EP_ESP NO BLANCA	4108900100-2018-zona01	Sevilla - Santiponce_4108900100-2018-zona01	0	84
434	Sevilla	Tocina	EP_ESP NO BLANCA	4109200100-2018-zona01	Sevilla - Tocina_4109200100-2018-zona01	0	6
434	Sevilla	Tocina	EP_ESP NO BLANCA	4109200200-2018-zona01	Sevilla - Tocina_4109200200-2018-zona01	0	10
435	Sevilla	Umbrete	ESP	41094000200	HACIENDA DE LOPAZ	0	11
436	Sevilla	Utrera	ESP	41095000400	TORBISCAL (EL)	13	49
437	Sevilla	Valencina de la Concepción	EP_ESP NO BLANCA	4109600100-2018-zona01	Sevilla - Valencina de la Concepción_4109600100-2018-zona01	0	115
437	Sevilla	Valencina de la Concepción	EP_ESP NO BLANCA	4109600100-2018-zona02	Sevilla - Valencina de la Concepción_4109600100-2018-	0	43

					zona02				
437	Sevilla	Valencina de la Concepción	EP_ESP NO BLANCA	41096000100-2018-zona03	Sevilla - Valencina de la Concepción_41096000100-2018-zona03	0	85		
437	Sevilla	Valencina de la Concepción	EP_ESP NO BLANCA	41096000100-2018-zona04	Sevilla - Valencina de la Concepción_41096000100-2018-zona04	0	50		
437	Sevilla	Valencina de la Concepción	EP_ESP NO BLANCA	41096000100-2018-zona05	Sevilla - Valencina de la Concepción_41096000100-2018-zona05	0	31		
437	Sevilla	Valencina de la Concepción	EP_ESP NO BLANCA	41096000100-2018-zona06	Sevilla - Valencina de la Concepción_41096000100-2018-zona06	0	24		
438	Sevilla	Villamanrique de la Condesa	EP_ESP NO BLANCA	41097000100-2018-zona01	Sevilla - Villamanrique de la Condesa_41097000100-2018-zona01	0	1		
438	Sevilla	Villamanrique de la Condesa	EP_ESP NO BLANCA	41097000100-2018-zona02	Sevilla - Villamanrique de la Condesa_41097000100-2018-zona02	0	33		
438	Sevilla	Villamanrique de la Condesa	EP_ESP NO BLANCA	41097000100-2018-zona03	Sevilla - Villamanrique de la Condesa_41097000100-2018-zona03	0	3		
439	Sevilla	Villanueva del Río y Minas	EP_ESP NO BLANCA	41099000900-2018-zona01	Sevilla - Villanueva del Río y Minas_41099000900-2018-zona01	0	1		
439	Sevilla	Villanueva del Río y Minas	EP_ESP NO BLANCA	41099000900-2018-zona02	Sevilla - Villanueva del Río y Minas_41099000900-2018-zona02	0	35		
440	Sevilla	Villaverde del Río	EP_ESP NO BLANCA	41101000100-2018-zona01	Sevilla - Villaverde del Río_41101000100-2018-zona01	0	31		

Listado 2 del ANEXO A de la Resolución de 27 de septiembre de 2018, de la Dirección General de Telecomunicaciones y Sociedad de la Información, por la que se convoca la concesión de subvenciones para la extensión de la cobertura de servicios de las redes de banda ancha de nueva generación en Andalucía al amparo de la Orden de 2 de agosto de 2018.

Listado de zonas elegibles individuales constituidas por una única zona blanca NGA.

Punt. 1: Puntuación por impacto socioeconómico

Punt. 2: Puntuación por número de edificios

ZP: Zona preferente

ID Zona elegible	Provincia	Municipio	Tipo zona	ID Zona blanca	Denominación	ESP en la que se ubica	Nº de habitantes	Nº de edificios	Importe máximo subvención admisible	Punt. 1	Punt. 2	ZP
1_Abla_ESP_04001000200	Almería	Abla	ESP	04001000200	ADEFAS (LAS)	04001000200	10	32	54.395 €	3	6	NO
2_Abla_ESP_04001000300	Almería	Abla	ESP	04001000300	CAMINO REAL (EL)	04001000300	30	119	153.343 €	3	2	NO
3_Abla_ESP_04001000400	Almería	Abla	ESP	04001000400	ESTACIÓN FERROCARRIL (LA)	04001000400	4	19	43.864 €	3	6	NO
4_Abla_ESP_04001000600	Almería	Abla	ESP	04001000600	JUNTAS (LAS)	04001000600	6	10	36.574 €	3	6	NO
5_Abla_ESP_04001000700	Almería	Abla	ESP	04001000700	MILANES (LOS)	04001000700	3	23	47.105 €	3	6	NO
6_Abla_ESP_04001000900	Almería	Abla	ESP	04001000900	MONTAÑÓN	04001000900	11	82	123.371 €	3	4	NO
7_Abrucena_ESP_04002000300	Almería	Abrucena	ESP	04002000300	MONJOS (LOS)	04002000300	4	61	106.360 €	3	4	NO
8_Abrucena_ESP_04002000700	Almería	Abrucena	ESP	04002000700	CAMINO REAL	04002000700	60	145	174.405 €	3	2	NO
9_Adra_ESP_04003000200	Almería	Adra	ESP	04003000200	ALCAZABA (LA)	04003000200	47	94	133.092 €	3	4	NO
10_Adra_ESP_04003000400	Almería	Adra	ESP	04003000400	CAMPILLO (EL)	04003000400	23	68	83.557 €	6	4	NO
11_Adra_ESP_04003000500	Almería	Adra	ESP	04003000500	CANAL (EL)	04003000500	20	47	66.546 €	9	6	NO
12_Adra_ESP_04003000900	Almería	Adra	ESP	04003000900	FUENTE DEL AHUADO (LA)	04003000900	34	77	90.848 €	3	4	NO
13_Adra_ESP_04003001000	Almería	Adra	ESP	04003001000	FUENTE SANTILLA (LA)	04003001000	25	52	70.596 €	6	4	NO
14_Adra_ESP_04003001300	Almería	Adra	ESP	04003001300	GURRIAS	04003001300	4	7	34.144 €	3	8	NO
15_Adra_ESP_04003001400	Almería	Adra	ESP	04003001400	LANCE DE LA VIRGEN (EL)	04003001400	123	58	75.457 €	3	4	NO
16_Adra_ESP_04003001500	Almería	Adra	ESP	04003001500	LOMA DE LOS VARGAS (LA)	04003001500	0	5	32.523 €	3	8	NO
17_Adra_ESP_04003001600	Almería	Adra	ESP	04003001600	MORAS (LOS)	04003001600	7	35	56.825 €	3	6	NO
18_Adra_ESP_04003001800	Almería	Adra	ESP	04003001800	PARRA (LA)	04003001800	15	54	100.690 €	3	4	NO
19_Adra_ESP_04003001900	Almería	Adra	ESP	04003001900	PATIO (EL)	04003001900	9	65	109.600 €	3	4	NO
20_Adra_ESP_04003002200	Almería	Adra	ESP	04003002200	TORIL (EL)	04003002200	55	75	89.228 €	3	4	NO
21_Albánchez_ESP_04004000200	Almería	Albánchez	ESP	04004000200	BARRANCO DEL INFIERNO (EL)	04004000200	7	18	71.527 €	3	6	NO
22_Albánchez_ESP_04004000300	Almería	Albánchez	ESP	04004000300	BORREGOS (LOS)	04004000300	0	3	30.903 €	3	8	NO

00143374

23_Albánchez_ESP_04004000400	Almería	Albánchez	ESP	04004000400	CALESAS (LOS)	04004000400	6	11	37.384 €	3	6	NO
24_Albánchez_ESP_04004000500	Almería	Albánchez	ESP	04004000500	CARRASCA (LA)	04004000500	1	5	32.523 €	3	8	NO
25_Albánchez_ESP_04004000600	Almería	Albánchez	ESP	04004000600	FUENTE DEL TÍO MOLINA (LA)	04004000600	10	19	43.864 €	3	6	NO
26_Albánchez_ESP_04004000700	Almería	Albánchez	ESP	04004000700	HOYA DE LA ZARZA (LA)	04004000700	9	13	39.004 €	3	6	NO
27_Albánchez_ESP_04004000900	Almería	Albánchez	ESP	04004000900	MOLINAS (LOS)	04004000900	10	36	57.635 €	3	6	NO
28_Albánchez_ESP_04004001000	Almería	Albánchez	ESP	04004001000	MORILLAS (LOS)	04004001000	11	9	35.764 €	3	8	NO
29_Albánchez_ESP_04004001100	Almería	Albánchez	ESP	04004001100	PALMERA (LA)	04004001100	16	30	81.248 €	3	6	NO
30_Albánchez_ESP_04004001200	Almería	Albánchez	ESP	04004001200	PIEDRA DE ZAHOR (LA)	04004001200	2	14	39.814 €	3	6	NO
31_Albánchez_ESP_04004001300	Almería	Albánchez	ESP	04004001300	TÍA LUCÍA (LA)	04004001300	9	17	42.244 €	3	6	NO
32_Albánchez_ESP_04004001400	Almería	Albánchez	ESP	04004001400	UTRERAS (LOS)	04004001400	32	22	46.294 €	3	6	NO
33_Alboddy_ESP_04005000200	Almería	Alboddy	ESP	04005000200	ALCUBILLAS ALTAS (LAS)	04005000200	24	119	153.343 €	3	2	NO
34_Alcóntar_ESP_04008000200	Almería	Alcóntar	ESP	04008000200	ALDEIRE	04008000200	6	8	63.427 €	3	8	NO
35_Alcóntar_ESP_04008000400	Almería	Alcóntar	ESP	04008000400	BLÁNQUEZ (LOS)	04008000400	4	8	34.954 €	3	8	NO
36_Alcóntar_ESP_04008000600	Almería	Alcóntar	ESP	04008000600	DOMENES (LOS)	04008000600	9	29	80.438 €	3	6	NO
37_Alcóntar_ESP_04008000800	Almería	Alcóntar	ESP	04008000800	SANTOS (LOS)	04008000800	21	15	69.097 €	3	6	NO
38_Alcóntar_ESP_04008000900	Almería	Alcóntar	ESP	04008000900	PILANCON	04008000900	5	12	38.194 €	3	6	NO
39_Antas_ESP_04016000400	Almería	Antas	ESP	04016000400	FUENTE ABAD (LA)	04016000400	33	72	86.797 €	3	4	NO
40_Antas_ESP_04016000500	Almería	Antas	ESP	04016000500	HUERTA (LA)	04016000500	87	110	117.580 €	6	2	NO
41_Antas_ESP_04016000800	Almería	Antas	ESP	04016000800	JAURO	04016000800	73	232	216.407 €	3	2	NO
42_Arboleas_ESP_04017000300	Almería	Arboleas	ESP	04017000300	CASABLANCA	04017000300	22	20	73.148 €	6	6	NO
43_Arboleas_ESP_04017001300	Almería	Arboleas	ESP	04017001300	COJOS (LOS)	04017001300	63	30	81.248 €	3	6	NO
44_Arboleas_ESP_04017001400	Almería	Arboleas	ESP	04017001400	COLORADOS (LOS)	04017001400	98	76	146.984 €	3	4	NO
45_Arboleas_ESP_04017001700	Almería	Arboleas	ESP	04017001700	HOYA (LA)	04017001700	30	21	73.958 €	3	6	NO
46_Arboleas_ESP_04017001800	Almería	Arboleas	ESP	04017001800	HUEVANILLAS (LOS)	04017001800	143	85	125.801 €	3	4	NO
47_Arboleas_ESP_04017002400	Almería	Arboleas	ESP	04017002400	CUEVA (LA)	04017002400	119	79	120.941 €	3	4	NO
48_Arboleas_ESP_04017002500	Almería	Arboleas	ESP	04017002500	POLÍGONO INDUSTRIAL	04017002500	20	66	81.937 €	3	4	NO
49_Arboleas_ESP_04017002600	Almería	Arboleas	ESP	04017002600	REQUENAS (LOS)	04017002600	108	61	77.887 €	3	4	NO
50_Bédar_ESP_04022000100	Almería	Bédar	ESP	04022000100	ALBARICO (EL)	04022000100	20	59	104.740 €	3	4	NO
51_Bédar_ESP_04022000300	Almería	Bédar	ESP	04022000300	CAMPICO (EL)	04022000300	27	20	73.148 €	3	6	NO
52_Bédar_ESP_04022000400	Almería	Bédar	ESP	04022000400	GILES (LOS)	04022000400	36	44	92.589 €	3	6	NO
53_Bédar_ESP_04022000500	Almería	Bédar	ESP	04022000500	MATREROS (LOS)	04022000500	21	35	85.298 €	6	6	NO
54_Bédar_ESP_04022000600	Almería	Bédar	ESP	04022000600	PIÑOS (LOS)	04022000600	26	64	108.790 €	3	4	NO

55_Bédar_ESP_04022000700	Almería	Bédar	ESP	04022000700	SERENA (LA)	04022000700	22	65	109.600 €	3	4	NO
56_Bédar_ESP_04022000800	Almería	Bédar	ESP	04022000800	PINAR (EL)	04022000800	106	78	120.131 €	6	4	NO
57_Benitagla_ESP_04026000100	Almería	Benitagla	ESP	04026000100	BENITAGLA	04026000100	69	156	154.843 €	9	2	NO
58_Benizalón_ESP_04027000200	Almería	Benizalón	ESP	04027000200	FUENTE DE LA HIGUERA (LA)	04027000200	92	100	137.952 €	6	4	NO
59_Benizalón_ESP_04027000300	Almería	Benizalón	ESP	04027000300	SANTUARIO DE MONTEAGUD (EL)	04027000300	6	23	47.105 €	3	6	NO
60_Beja_ESP_04029000800	Almería	Beja	ESP	04029000800	PEÑARRODADA (LA)	04029000800	145	242	252.981 €	3	2	NO
61_Beja_ESP_04029000900	Almería	Beja	ESP	04029000900	RÍO CHICO (EL)	04029000900	61	247	257.031 €	3	2	NO
62_Beja_ESP_04029001000	Almería	Beja	ESP	04029001000	RÍO GRANDE (EL)	04029001000	39	90	129.852 €	3	4	NO
63_Cantoria_ESP_04031000200	Almería	Cantoria	ESP	04031000200	ARROYO ACEITUNO (EL)	04031000200	75	97	192.468 €	3	4	NO
64_Cantoria_ESP_04031000300	Almería	Cantoria	ESP	04031000300	ARROYO ALBÁNCHÉZ (EL)	04031000300	49	84	124.991 €	3	4	NO
65_Cantoria_ESP_04031000500	Almería	Cantoria	ESP	04031000500	HOUILLA (LA)	04031000500	114	130	162.254 €	6	2	NO
66_Cantoria_ESP_04031000700	Almería	Cantoria	ESP	04031000700	MARÇHAL	04031000700	99	128	160.634 €	3	2	NO
67_Cantoria_ESP_04031000900	Almería	Cantoria	ESP	04031000900	TERREROS (LOS)	04031000900	95	94	161.565 €	3	4	NO
68_Cantoria_ESP_04031001000	Almería	Cantoria	ESP	04031001000	CASICAS (LAS)	04031001000	143	102	168.046 €	6	2	NO
69_Carboneras_ESP_04032000300	Almería	Carboneras	ESP	04032000300	CANÁRICO (EL)	04032000300	14	28	51.155 €	3	6	NO
70_Carboneras_ESP_04032000500	Almería	Carboneras	ESP	04032000500	CUEVA DEL PÁJARO (LA)	04032000500	34	68	83.557 €	6	4	NO
71_Carboneras_ESP_04032000600	Almería	Carboneras	ESP	04032000600	CUMBRERO (EL)	04032000600	34	34	84.488 €	3	6	NO
72_Carboneras_ESP_04032000700	Almería	Carboneras	ESP	04032000700	GAFARES	04032000700	18	46	94.209 €	3	6	NO
73_Carboneras_ESP_04032001000	Almería	Carboneras	ESP	04032001000	MESA ROLDÁN (LA)	04032001000	0	3	30.903 €	3	8	NO
74_Carboneras_ESP_04032001100	Almería	Carboneras	ESP	04032001100	SALTADOR ALTO (EL)	04032001100	15	20	44.674 €	6	6	NO
75_Carboneras_ESP_04032001200	Almería	Carboneras	ESP	04032001200	SALTADOR BAJO (EL)	04032001200	38	53	71.406 €	3	4	NO
76_Carboneras_ESP_04032001300	Almería	Carboneras	ESP	04032001300	SERRATA (LA)	04032001300	4	4	31.713 €	3	8	NO
77_Carboneras_ESP_04032001400	Almería	Carboneras	ESP	04032001400	LOBEROS (LOS)	04032001400	0	5	32.523 €	3	8	NO
78_Carboneras_ESP_04032001500	Almería	Carboneras	ESP	04032001500	OLIVICOS (LOS)	04032001500	7	6	33.334 €	3	8	NO
79_Carboneras_ESP_04032001600	Almería	Carboneras	ESP	04032001600	FAZAHALÍ	04032001600	4	12	38.194 €	3	6	NO
80_Carboneras_ESP_04032001700	Almería	Carboneras	ESP	04032001700	CORTIJO EL VIENTO (EL)	04032001700	19	15	69.097 €	3	6	NO
81_Carboneras_ESP_04032001800	Almería	Carboneras	ESP	04032001800	MOLINO DE LA JUNTA (EL)	04032001800	18	17	70.717 €	3	6	NO
82_Carboneras_ESP_04032001900	Almería	Carboneras	ESP	04032001900	BERNESES (LOS)	04032001900	2	3	30.903 €	3	8	NO
83_Carboneras_ESP_04032002000	Almería	Carboneras	ESP	04032002000	PATRICIOS (LOS)	04032002000	90	53	99.879 €	3	4	NO
84_Carboneras_ESP_04032002100	Almería	Carboneras	ESP	04032002100	RELLANA DE LA CRUZ (LA)	04032002100	4	9	64.237 €	3	8	NO
85_Carboneras_ESP_04032002200	Almería	Carboneras	ESP	04032002200	DEPÓSITO (EL)	04032002200	4	7	34.144 €	3	8	NO
86_Carboneras_ESP_04032002300	Almería	Carboneras	ESP	04032002300	VICENTES (LOS)	04032002300	6	11	65.857 €	3	6	NO

00143374



87_Carboneras_ESP_04032002400	Almería	Carboneras	ESP	04032002400	CIGARRÓN (EL)	46	20	73.148 €	3	6	NO
88_Carboneras_ESP_04032002500	Almería	Carboneras	ESP	04032002500	ARBOLEJA (LA)	7	13	39.004 €	3	6	NO
89_Carboneras_ESP_04032002600	Almería	Carboneras	ESP	04032002600	MESEITA ALTA (LA)	8	10	65.047 €	3	6	NO
90_Carboneras_ESP_04032002700	Almería	Carboneras	ESP	04032002700	VENTORRILLO (EL)	0	9	35.764 €	3	8	NO
91_Castro de Filabres_ESP_04033000100	Almería	Castro de Filabres	ESP	04033000100	CASTRO DE FILABRES	139	217	232.729 €	9	2	NO
92_Cercos_ESP_04036000200	Almería	Cercos	ESP	04036000200	CHERCOS VIEJO	16	61	106.360 €	3	4	NO
93_Cercos_ESP_04036000300	Almería	Cercos	ESP	04036000300	GASPARILLO	28	35	113.772 €	3	6	NO
94_Cercos_ESP_04036000400	Almería	Cercos	ESP	04036000400	CERCADO (EL)	13	11	65.857 €	3	6	NO
95_Chirivel_ESP_04037000100	Almería	Chirivel	ESP	04037000100	ASPILLA	17	86	98.138 €	3	4	NO
96_Chirivel_ESP_04037000300	Almería	Chirivel	ESP	04037000300	CAMPILLO (EL)	19	50	68.976 €	3	6	NO
97_Chirivel_ESP_04037000400	Almería	Chirivel	ESP	04037000400	CANTAL (EL)	9	35	56.825 €	3	6	NO
98_Chirivel_ESP_04037000700	Almería	Chirivel	ESP	04037000700	MOJONAR (EL)	0	19	43.864 €	3	6	NO
99_Chirivel_ESP_04037000800	Almería	Chirivel	ESP	04037000800	RAMBLA DE ABAJO (LA)	58	110	117.580 €	3	2	NO
100_Chirivel_ESP_04037000900	Almería	Chirivel	ESP	04037000900	RAMBLA DE ARRIBA (LA)	107	201	191.295 €	3	2	NO
101_Chirivel_ESP_04037001000	Almería	Chirivel	ESP	04037001000	ROQUEZ (EL)	27	91	102.189 €	3	4	NO
102_Cuevas del Alimanzora_ESP_04035010100	Almería	Cuevas del Alimanzora	ESP	04035010100	ALHANCHETE (EL)	115	133	136.211 €	3	2	NO
103_Cuevas del Alimanzora_ESP_04035010200	Almería	Cuevas del Alimanzora	ESP	04035010200	ERA ALTA	29	37	58.445 €	3	6	NO
104_Cuevas del Alimanzora_ESP_04035020200	Almería	Cuevas del Alimanzora	ESP	04035020200	CUATRO HIGUERAS	25	66	81.937 €	6	4	NO
105_Cuevas del Alimanzora_ESP_04035020300	Almería	Cuevas del Alimanzora	ESP	04035020300	RIOJA (LA)	5	93	103.809 €	3	4	NO
106_Cuevas del Alimanzora_ESP_04035030100	Almería	Cuevas del Alimanzora	ESP	04035030100	ALGARROBOS (LOS)	0	32	54.385 €	3	6	NO
107_Cuevas del Alimanzora_ESP_04035030600	Almería	Cuevas del Alimanzora	ESP	04035030600	CUPILLAS (LAS)	60	71	85.987 €	3	4	NO
108_Cuevas del Alimanzora_ESP_04035030700	Almería	Cuevas del Alimanzora	ESP	04035030700	JORDANA	0	24	47.915 €	3	6	NO
109_Cuevas del Alimanzora_ESP_04035040100	Almería	Cuevas del Alimanzora	ESP	04035040100	CAÑADA DE LORCA	9	16	41.434 €	3	6	NO
110_Cuevas del Alimanzora_ESP_04035040200	Almería	Cuevas del Alimanzora	ESP	04035040200	CUNAS	30	71	85.987 €	3	4	NO
111_Cuevas del Alimanzora_ESP_04035040300	Almería	Cuevas del Alimanzora	ESP	04035040300	ORILLAS (LAS)	27	38	59.255 €	3	6	NO



112. Cuevas del Alimanzora_ESP_04035040400	Almería	Cuevas del Alimanzora	ESP	04035040400	ALGARROBINA (LA)	04035040400	57	168	164.563 €	3	2	NO
113. Cuevas del Alimanzora_ESP_04035050100	Almería	Cuevas del Alimanzora	ESP	04035050100	GRIMA	04035050100	35	83	95.708 €	3	4	NO
114. Cuevas del Alimanzora_ESP_04035060100	Almería	Cuevas del Alimanzora	ESP	04035060100	CANALES	04035060100	45	124	128.921 €	3	2	NO
115. Cuevas del Alimanzora_ESP_04035060400	Almería	Cuevas del Alimanzora	ESP	04035060400	LARGO (EL)	04035060400	130	123	128.111 €	6	2	NO
116. Cuevas del Alimanzora_ESP_04035060700	Almería	Cuevas del Alimanzora	ESP	04035060700	VIZCAINO (EL)	04035060700	13	100	109.479 €	3	4	NO
117. Cuevas del Alimanzora_ESP_04035070300	Almería	Cuevas del Alimanzora	ESP	04035070300	MOLINO DEL TARAHAL (EL)	04035070300	15	29	51.965 €	3	6	NO
118. Cuevas del Alimanzora_ESP_04035070400	Almería	Cuevas del Alimanzora	ESP	04035070400	PERDIGONES (LOS)	04035070400	14	14	39.814 €	3	6	NO
119. Cuevas del Alimanzora_ESP_04035070500	Almería	Cuevas del Alimanzora	ESP	04035070500	POZO DEL ESPARTO (EL)	04035070500	112	345	364.890 €	3	0	NO
120. Cuevas del Alimanzora_ESP_04035070600	Almería	Cuevas del Alimanzora	ESP	04035070600	TOMILLAR (EL)	04035070600	5	11	37.384 €	3	6	NO
121. Cuevas del Alimanzora_ESP_04035070700	Almería	Cuevas del Alimanzora	ESP	04035070700	PUENTE JAULA	04035070700	18	44	64.116 €	3	6	NO
122. Cuevas del Alimanzora_ESP_04035080300	Almería	Cuevas del Alimanzora	ESP	04035080300	SILOS (LOS)	04035080300	10	19	43.864 €	3	6	NO
123. Cuevas del Alimanzora_ESP_04035090200	Almería	Cuevas del Alimanzora	ESP	04035090200	MULERIA (LA)	04035090200	114	111	118.390 €	3	2	NO
124. Cuevas del Alimanzora_ESP_04035090300	Almería	Cuevas del Alimanzora	ESP	04035090300	POCOS BOLLLOS (LOS)	04035090300	30	51	69.786 €	3	4	NO
125. Cuevas del Alimanzora_ESP_04035090400	Almería	Cuevas del Alimanzora	ESP	04035090400	ARTEAL (EL)	04035090400	12	30	52.775 €	3	6	NO
126. Cuevas del Alimanzora_ESP_04035090500	Almería	Cuevas del Alimanzora	ESP	04035090500	ROZAS (LAS)	04035090500	31	81	94.088 €	9	4	NO
127. Cuevas del Alimanzora_ESP_04035110100	Almería	Cuevas del Alimanzora	ESP	04035110100	ARNILLA	04035110100	23	116	122.440 €	3	2	NO
128. Cuevas del Alimanzora_ESP_04035110200	Almería	Cuevas del Alimanzora	ESP	04035110200	JUCAINI	04035110200	122	176	199.517 €	6	2	NO
129. Cuevas del Alimanzora_ESP_04035120400	Almería	Cuevas del Alimanzora	ESP	04035120400	BALLABONA (LA)	04035120400	11	21	45.484 €	3	6	NO
130. Cuevas del Alimanzora_ESP_04035120600	Almería	Cuevas del Alimanzora	ESP	04035120600	CIRERA	04035120600	18	58	75.457 €	3	4	NO
131. Fifiána_ESP_04045000100	Almería	Fifiána	ESP	04045000100	ESTACION (LA)	04045000100	25	146	146.742 €	3	2	NO

00143374



132_Fiñana_ESP_04045000300	Almería	Fiñana	ESP	04045000300	HEREDAD (LA)	04045000300	23	76	90.038 €	3	4	NO
133_Fiñana_ESP_04045000400	Almería	Fiñana	ESP	04045000400	NORIA (LA)	04045000400	12	61	77.887 €	3	4	NO
134_Fiñana_ESP_04045000500	Almería	Fiñana	ESP	04045000500	VENTA RATONERA	04045000500	9	52	70.596 €	3	4	NO
135_Gádor_ESP_04047000300	Almería	Gádor	ESP	04047000300	MINAS (LAS)	04047000300	22	20	44.674 €	3	6	NO
136_Gádor_ESP_04047000400	Almería	Gádor	ESP	04047000400	MOSCOLLUX	04047000400	37	25	48.725 €	3	6	NO
137_Gallardos (Los)_ESP_04048000200	Almería	Gallardos (Los)	ESP	04048000200	ALMOCAÍZAR	04048000200	19	39	60.065 €	3	6	NO
138_Gallardos (Los)_ESP_04048000300	Almería	Gallardos (Los)	ESP	04048000300	COLLADOS (LOS)	04048000300	28	49	96.639 €	3	6	NO
139_Gérgal_ESP_04050000100	Almería	Gérgal	ESP	04050000100	ALCUBILLAS (LAS)	04050000100	37	107	143.623 €	6	2	NO
140_Gérgal_ESP_04050000200	Almería	Gérgal	ESP	04050000200	ALMENDRAL (EL)	04050000200	1	24	47.915 €	3	6	NO
141_Gérgal_ESP_04050000300	Almería	Gérgal	ESP	04050000300	ANÉAS (LAS)	04050000300	53	126	159.014 €	3	2	NO
142_Gérgal_ESP_04050000400	Almería	Gérgal	ESP	04050000400	ARROYO DE VERDELECHO	04050000400	4	18	43.054 €	3	6	NO
143_Gérgal_ESP_04050000500	Almería	Gérgal	ESP	04050000500	AULAGO	04050000500	63	203	221.388 €	6	2	NO
144_Gérgal_ESP_04050000600	Almería	Gérgal	ESP	04050000600	CALAR ALTO (EL)	04050000600	0	43	63.306 €	3	6	NO
145_Gérgal_ESP_04050000700	Almería	Gérgal	ESP	04050000700	CORTIJO ALTO (EL)	04050000700	0	10	36.574 €	3	6	NO
146_Gérgal_ESP_04050000800	Almería	Gérgal	ESP	04050000800	ESTACIÓN (LA)	04050000800	10	38	87.729 €	3	6	NO
147_Gérgal_ESP_04050000900	Almería	Gérgal	ESP	04050000900	FUENTE SANTA	04050000900	1	19	43.864 €	3	6	NO
148_Gérgal_ESP_04050001100	Almería	Gérgal	ESP	04050001100	PORTOCARRERO	04050001100	0	6	33.334 €	3	8	NO
149_Gérgal_ESP_04050001200	Almería	Gérgal	ESP	04050001200	TABLAS (LAS)	04050001200	5	15	40.624 €	3	6	NO
150_Huércal-Overa_ESP_04053010200	Almería	Huércal-Overa	ESP	04053010200	PARATA (LA)	04053010200	35	47	66.546 €	3	6	NO
151_Huércal-Overa_ESP_04053010300	Almería	Huércal-Overa	ESP	04053010300	PERULERA (LA)	04053010300	34	44	64.116 €	3	6	NO
152_Huércal-Overa_ESP_04053010800	Almería	Huércal-Overa	ESP	04053010800	SANTA BARBARA	04053010800	27	56	102.310 €	3	4	NO
153_Huércal-Overa_ESP_04053011000	Almería	Huércal-Overa	ESP	04053011000	ALMAJALEJO	04053011000	120	151	179.265 €	3	2	NO
154_Huércal-Overa_ESP_04053011100	Almería	Huércal-Overa	ESP	04053011100	CONCEPCIÓN (LA)	04053011100	103	162	159.703 €	3	2	NO
155_Huércal-Overa_ESP_04053011200	Almería	Huércal-Overa	ESP	04053011200	PEDRO GARCÍA	04053011200	5	19	43.864 €	3	6	NO
156_Huércal-Overa_ESP_04053020100	Almería	Huércal-Overa	ESP	04053020100	GÓNAR	04053020100	93	161	158.893 €	3	2	NO
157_Huércal-Overa_ESP_04053030100	Almería	Huércal-Overa	ESP	04053030100	ABEJUELA	04053030100	5	60	77.077 €	3	4	NO
158_Huércal-Overa_ESP_04053030200	Almería	Huércal-Overa	ESP	04053030200	GIBAO (LOS)	04053030200	28	44	64.116 €	3	6	NO
159_Huércal-Overa_ESP_04053040100	Almería	Huércal-Overa	ESP	04053040100	FUENTE AMARGA	04053040100	46	100	137.952 €	3	4	NO
160_Huércal-Overa_ESP_04053040200	Almería	Huércal-Overa	ESP	04053040200	PIEDRAS (LAS)	04053040200	90	77	90.848 €	3	4	NO
161_Huércal-Overa_ESP_04053040300	Almería	Huércal-Overa	ESP	04053040300	PUERTECICO (EL)	04053040300	128	211	227.869 €	3	2	NO
162_Huércal-Overa_ESP_04053060100	Almería	Huércal-Overa	ESP	04053060100	GACIA	04053060100	81	149	149.172 €	3	2	NO
163_Huércal-Overa_ESP_04053070100	Almería	Huércal-Overa	ESP	04053070100	GOR (EL)	04053070100	54	76	90.038 €	3	4	NO



164_Huércal-Overa_ESP_04053070200	Almería	Huércal-Overa	ESP	04053070200	HOYA (LA)	04053070200	116	196	215.718 €	3	2	NO
165_Huércal-Overa_ESP_04053070300	Almería	Huércal-Overa	ESP	04053070300	LOMA (LA)	04053070300	94	94	104.619 €	3	4	NO
166_Huércal-Overa_ESP_04053080100	Almería	Huércal-Overa	ESP	04053080100	FUENSANTA (LA)	04053080100	17	30	81.248 €	3	6	NO
167_Huércal-Overa_ESP_04053080200	Almería	Huércal-Overa	ESP	04053080200	GIBILEY	04053080200	8	52	70.596 €	3	4	NO
168_Laroya_ESP_04056000100	Almería	Laroya	ESP	04056000100	ARROYO FRANCO Y ESTELLA (EL)	04056000100	14	24	47.915 €	3	6	NO
169_Laroya_ESP_04056000200	Almería	Laroya	ESP	04056000200	LAROYA	04056000200	149	148	176.835 €	9	2	NO
170_Laroya_ESP_04056000300	Almería	Laroya	ESP	04056000300	REJIL ALTO (EL)	04056000300	13	47	66.546 €	3	6	NO
171_Lubrín_ESP_04059000100	Almería	Lubrín	ESP	04059000100	BREÑA (LA)	04059000100	14	71	85.987 €	3	4	NO
172_Lubrín_ESP_04059000200	Almería	Lubrín	ESP	04059000200	FONTE (EL)	04059000200	59	110	174.526 €	3	2	NO
173_Lubrín_ESP_04059000300	Almería	Lubrín	ESP	04059000300	JARALES (LOS)	04059000300	1	16	41.434 €	3	6	NO
174_Lubrín_ESP_04059000600	Almería	Lubrín	ESP	04059000600	MOLETAS (LAS)	04059000600	108	274	307.376 €	6	0	NO
175_Lubrín_ESP_04059000800	Almería	Lubrín	ESP	04059000800	RAMBLA HONDA (LA)	04059000800	127	157	212.599 €	3	2	NO
176_Lubrín_ESP_04059000900	Almería	Lubrín	ESP	04059000900	SAETI (EL)	04059000900	107	193	270.234 €	6	2	NO
177_Lucainena de las Torres_ESP_04060000200	Almería	Lucainena de las Torres	ESP	04060000200	OLIVILLOS (LOS)	04060000200	9	7	34.144 €	3	8	NO
178_Lucainena de las Torres_ESP_04060000300	Almería	Lucainena de las Torres	ESP	04060000300	POLOPOS	04060000300	109	151	179.265 €	6	2	NO
179_Lucainena de las Torres_ESP_04060000400	Almería	Lucainena de las Torres	ESP	04060000400	RAMBLA HONDA (LA)	04060000400	17	23	47.105 €	6	6	NO
180_Lucainena de las Torres_ESP_04062000200	Almería	Lucainena de las Torres	ESP	04062000200	SALTADOR (EL)	04062000200	4	23	47.105 €	3	6	NO
181_Macael_ESP_04063000100	Almería	Macael	ESP	04063000100	MARCHAL (EL)	04063000100	5	54	72.216 €	3	4	NO
182_María_ESP_04063000200	Almería	María	ESP	04063000200	ALFAHUARA	04063000200	1	22	46.294 €	3	6	NO
183_María_ESP_04063000300	Almería	María	ESP	04063000300	CANADA GRANDE	04063000300	9	17	42.244 €	3	6	NO
184_María_ESP_04063000400	Almería	María	ESP	04063000400	CANADAS DE CANEPLA	04063000400	137	182	204.377 €	6	2	NO
185_María_ESP_04063000500	Almería	María	ESP	04063000500	CASABLANCA	04063000500	2	52	70.596 €	3	4	NO
186_María_ESP_04064000100	Almería	María	ESP	04064000100	GRAJ	04064000100	0	79	92.468 €	3	4	NO
187_Mojácar_ESP_04065000200	Almería	Mojácar	ESP	04065000200	AGUA DEL MEDIO-SOPALMO (EL)	04065000200	107	181	345.933 €	3	2	NO
188_Nacimiento_ESP_04065000300	Almería	Nacimiento	ESP	04065000300	GILMA	04065000300	6	26	49.535 €	3	6	NO
189_Nacimiento_ESP_04065000400	Almería	Nacimiento	ESP	04065000400	NAVARROS (LOS)	04065000400	34	49	68.166 €	3	6	NO
190_Nacimiento_ESP_04065000500	Almería	Nacimiento	ESP	04065000500	PLETAS (LOS)	04065000500	2	8	34.954 €	3	8	NO
191_Nacimiento_ESP_04065000600	Almería	Nacimiento	ESP	04065000600	ROJAS (LOS)	04065000600	7	6	33.334 €	3	8	NO
192_Nacimiento_ESP_04065000700	Almería	Nacimiento	ESP	04065000700	SANCHOS (LOS)	04065000700	4	17	42.244 €	3	6	NO
193_Ohanes_ESP_04067000200	Almería	Ohanes	ESP	04067000200	TICES	04067000200	6	34	56.015 €	3	6	NO

194_Olula de Castro_ESP_04068000200	Almería	Olula de Castro	ESP	04068000200	TALLÓN BAJO (EL)	04068000200	10	34	56.015 €	3	6	NO
195_Oria_ESP_04070000400	Almería	Oria	ESP	04070000400	NEGRO (EL)	04070000400	112	207	310.048 €	3	2	NO
196_Partialoa_ESP_04072000100	Almería	Partialoa	ESP	04072000100	CERROGORDO (EL)	04072000100	110	100	137.952 €	3	4	NO
197_Partialoa_ESP_04072000500	Almería	Partialoa	ESP	04072000500	RETAMAR (EL)	04072000500	0	53	99.879 €	3	4	NO
198_Pechina_ESP_04074000200	Almería	Pechina	ESP	04074000200	SIERRA ALHAMILLA	04074000200	39	63	107.980 €	6	4	NO
199_Pulpí_ESP_04075010100	Almería	Pulpí	ESP	04075010100	CAMPOYS (LOS)	04075010100	56	39	88.539 €	3	6	NO
200_Pulpí_ESP_04075020200	Almería	Pulpí	ESP	04075020200	PINARES (LOS)	04075020200	5	29	51.965 €	3	6	NO
201_Pulpí_ESP_04075020300	Almería	Pulpí	ESP	04075020300	SOLARES (LOS)	04075020300	2	18	43.054 €	3	6	NO
202_Pulpí_ESP_04075030100	Almería	Pulpí	ESP	04075030100	MOLINO (EL)	04075030100	11	34	56.015 €	3	6	NO
203_Pulpí_ESP_04075040100	Almería	Pulpí	ESP	04075040100	BARRIO MORTERO	04075040100	27	34	56.015 €	3	6	NO
204_Pulpí_ESP_04075050100	Almería	Pulpí	ESP	04075050100	CAPARROSES (LOS)	04075050100	26	38	59.255 €	3	6	NO
205_Pulpí_ESP_04075050200	Almería	Pulpí	ESP	04075050200	COCCÓN (EL)	04075050200	7	26	49.535 €	3	6	NO
206_Pulpí_ESP_04075050500	Almería	Pulpí	ESP	04075050500	POZO DEL ESPARTO	04075050500	0	11	37.384 €	3	6	NO
207_Pulpí_ESP_04075060100	Almería	Pulpí	ESP	04075060100	AZNARES (LOS)	04075060100	32	18	43.054 €	6	6	NO
208_Pulpí_ESP_04075060200	Almería	Pulpí	ESP	04075060200	HERRADURA (LA)	04075060200	9	29	51.965 €	3	6	NO
209_Rioja_ESP_04078000100	Almería	Rioja	ESP	04078000100	ABRIJAL	04078000100	26	60	77.077 €	6	4	NO
210_Santa Fe de Mondújar_ESP_04081000100	Almería	Santa Fe de Mondújar	ESP	04081000100	CALDERONA (LA)	04081000100	58	71	114.461 €	3	4	NO
211_Santa Fe de Mondújar_ESP_04081000200	Almería	Santa Fe de Mondújar	ESP	04081000200	ESTACIÓN DE FERROCARRIL	04081000200	12	29	51.965 €	3	6	NO
212_Santa Fe de Mondújar_ESP_04081000400	Almería	Santa Fe de Mondújar	ESP	04081000400	MONDÚJAR	04081000400	58	110	117.580 €	3	2	NO
213_Senés_ESP_04082000100	Almería	Senés	ESP	04082000100	MORATÓN	04082000100	16	102	111.099 €	3	2	NO
214_Senés_ESP_04082000200	Almería	Senés	ESP	04082000200	NUDOS	04082000200	62	119	124.870 €	3	2	NO
215_Serón_ESP_04083010700	Almería	Serón	ESP	04083010700	VALLE (EL)	04083010700	38	43	91.779 €	3	6	NO
216_Serón_ESP_04083020300	Almería	Serón	ESP	04083020300	HILARIAS (LAS)	04083020300	6	11	37.384 €	3	6	NO
217_Serón_ESP_04083020400	Almería	Serón	ESP	04083020400	ZOILLOS (LOS)	04083020400	127	149	177.645 €	9	2	NO
218_Serón_ESP_04083030600	Almería	Serón	ESP	04083030600	CANTARO (EL)	04083030600	5	20	44.674 €	3	6	NO
219_Serón_ESP_04083040300	Almería	Serón	ESP	04083040300	FARGALI	04083040300	0	0	28.473 €	3	8	NO
220_Serón_ESP_04083080400	Almería	Serón	ESP	04083080400	JORVILA	04083080400	0	0	28.473 €	3	8	NO
221_Sorbas_ESP_04086010100	Almería	Sorbas	ESP	04086010100	BARRANCO DE LOS LOBOS (EL)	04086010100	24	65	109.600 €	3	4	NO
222_Sorbas_ESP_04086010200	Almería	Sorbas	ESP	04086010200	CINTA-BLANCA	04086010200	11	13	39.004 €	3	6	NO
223_Sorbas_ESP_04086010300	Almería	Sorbas	ESP	04086010300	CUMBRE (LA)	04086010300	1	9	35.764 €	3	8	NO

224_Sorbas_ESP_04086020100	Almería	Sorbas	ESP	04086020100	ALIAS (LOS)	04086020100	81	92	102.999 €	6	4	NO
225_Sorbas_ESP_04086020200	Almería	Sorbas	ESP	04086020200	ANDRESES (LOS)	04086020200	33	39	88.539 €	3	6	NO
226_Sorbas_ESP_04086020300	Almería	Sorbas	ESP	04086020300	CARIATIZ	04086020300	53	67	111.220 €	9	4	NO
227_Sorbas_ESP_04086020400	Almería	Sorbas	ESP	04086020400	CASITAÑOS (LOS)	04086020400	32	62	107.170 €	6	4	NO
228_Sorbas_ESP_04086020700	Almería	Sorbas	ESP	04086020700	MANIAS (LOS)	04086020700	58	46	65.736 €	3	6	NO
229_Sorbas_ESP_04086020800	Almería	Sorbas	ESP	04086020800	MARTÍNEZ (LOS)	04086020800	115	96	134.712 €	3	4	NO
230_Sorbas_ESP_04086030100	Almería	Sorbas	ESP	04086030100	FONTE (EL)	04086030100	18	61	77.887 €	3	4	NO
231_Sorbas_ESP_04086030200	Almería	Sorbas	ESP	04086030200	MELA (LA)	04086030200	64	115	121.630 €	6	2	NO
232_Sorbas_ESP_04086030300	Almería	Sorbas	ESP	04086030300	PILAR (EL)	04086030300	1	49	68.166 €	6	6	NO
233_Sorbas_ESP_04086030400	Almería	Sorbas	ESP	04086030400	PUNTAL (EL)	04086030400	26	50	68.976 €	3	6	NO
234_Sorbas_ESP_04086030500	Almería	Sorbas	ESP	04086030500	RAMOS (LOS)	04086030500	10	30	52.775 €	3	6	NO
235_Sorbas_ESP_04086030600	Almería	Sorbas	ESP	04086030600	RINCÓN DEL MARQUÉS	04086030600	0	18	43.054 €	3	6	NO
236_Sorbas_ESP_04086030700	Almería	Sorbas	ESP	04086030700	RISAS (LOS)	04086030700	0	11	37.384 €	3	6	NO
237_Sorbas_ESP_04086040100	Almería	Sorbas	ESP	04086040100	ALAMILLOS (LOS)	04086040100	36	46	65.736 €	3	6	NO
238_Sorbas_ESP_04086040300	Almería	Sorbas	ESP	04086040300	GACIA ALTO	04086040300	20	68	83.557 €	3	4	NO
239_Sorbas_ESP_04086040400	Almería	Sorbas	ESP	04086040400	GACIA BAJO	04086040400	22	39	60.065 €	3	6	NO
240_Sorbas_ESP_04086040500	Almería	Sorbas	ESP	04086040500	GAFARES	04086040500	10	19	43.864 €	3	6	NO
241_Sorbas_ESP_04086040600	Almería	Sorbas	ESP	04086040600	GAFARILLOS	04086040600	49	80	93.278 €	6	4	NO
242_Sorbas_ESP_04086040800	Almería	Sorbas	ESP	04086040800	HERRADURA	04086040800	27	47	95.019 €	3	6	NO
243_Sorbas_ESP_04086040900	Almería	Sorbas	ESP	04086040900	LOBEROS (LOS)	04086040900	1	4	31.713 €	3	8	NO
244_Sorbas_ESP_04086041000	Almería	Sorbas	ESP	04086041000	RONDEÑA (LA)	04086041000	16	16	41.434 €	3	6	NO
245_Sorbas_ESP_04086041100	Almería	Sorbas	ESP	04086041100	SALTO DEL LOBO (EL)	04086041100	0	14	39.814 €	3	6	NO
246_Sorbas_ESP_04086050100	Almería	Sorbas	ESP	04086050100	ALBARRACÍN	04086050100	6	12	38.194 €	3	6	NO
247_Sorbas_ESP_04086050300	Almería	Sorbas	ESP	04086050300	GARRIDO	04086050300	2	16	41.434 €	3	6	NO
248_Sorbas_ESP_04086050400	Almería	Sorbas	ESP	04086050400	GÓCHAR	04086050400	15	61	77.887 €	3	4	NO
249_Sorbas_ESP_04086050600	Almería	Sorbas	ESP	04086050600	MORAS	04086050600	40	55	73.026 €	3	4	NO
250_Sorbas_ESP_04086050700	Almería	Sorbas	ESP	04086050700	QUJULIANA	04086050700	8	36	57.635 €	3	6	NO
251_Sorbas_ESP_04086050800	Almería	Sorbas	ESP	04086050800	TEJICA (LA)	04086050800	29	35	56.825 €	3	6	NO
252_Sorbas_ESP_04086060100	Almería	Sorbas	ESP	04086060100	CARRASCO	04086060100	0	1	29.283 €	3	8	NO
253_Sorbas_ESP_04086060200	Almería	Sorbas	ESP	04086060200	HERRERÍA (LA)	04086060200	34	69	84.367 €	3	4	NO
254_Sorbas_ESP_04086060300	Almería	Sorbas	ESP	04086060300	HUELGA (LA)	04086060300	54	120	154.154 €	6	2	NO
255_Sorbas_ESP_04086060400	Almería	Sorbas	ESP	04086060400	MARÇHALICO VIÑICAS	04086060400	0	2	30.093 €	3	8	NO

00143374



256_Sorbas_ESP_04086060500	Almería	Sorbas	ESP	04086060500	PERALES (LOS)	04086060500	30	28	51.155 €	3	6	NO
257_Sorbas_ESP_04086080100	Almería	Sorbas	ESP	04086080100	CAMPICO	04086080100	23	29	80.438 €	3	6	NO
258_Sorbas_ESP_04086080200	Almería	Sorbas	ESP	04086080200	HUELÍ	04086080200	0	5	32.523 €	3	8	NO
259_Sorbas_ESP_04086080300	Almería	Sorbas	ESP	04086080300	MIZALA	04086080300	18	37	58.445 €	3	6	NO
260_Sorbas_ESP_04086080400	Almería	Sorbas	ESP	04086080400	MOLINOS (LOS)	04086080400	28	51	68.786 €	3	4	NO
261_Sorbas_ESP_04086080500	Almería	Sorbas	ESP	04086080500	PEÑAS NEGRAS	04086080500	14	22	46.294 €	3	6	NO
262_Sorbas_ESP_04086080600	Almería	Sorbas	ESP	04086080600	TESORO (EL)	04086080600	0	7	34.144 €	3	8	NO
263_Sorbas_ESP_04086080700	Almería	Sorbas	ESP	04086080700	URRA	04086080700	16	18	43.054 €	3	6	NO
264_Sorbas_ESP_04086080800	Almería	Sorbas	ESP	04086080800	VARGUICAS	04086080800	10	23	47.105 €	3	6	NO
265_Taberno_ESP_04089000300	Almería	Taberno	ESP	04089000300	LLANOS (LOS)	04089000300	106	126	159.014 €	3	2	NO
266_Taberno_ESP_04089000400	Almería	Taberno	ESP	04089000400	PARDOS (LOS)	04089000400	60	62	107.170 €	3	4	NO
267_Taberno_ESP_04089000700	Almería	Taberno	ESP	04089000700	RAMBLA DE TABERNO	04089000700	8	18	43.054 €	3	6	NO
268_Tahal_ESP_04090000100	Almería	Tahal	ESP	04090000100	ARROYOS (LOS)	04090000100	20	78	91.658 €	3	4	NO
269_Tahal_ESP_04090000300	Almería	Tahal	ESP	04090000300	COCÓN DEL PERAL	04090000300	5	18	43.054 €	3	6	NO
270_Tahal_ESP_04090000400	Almería	Tahal	ESP	04090000400	RAMBLA DEL MARQUÉS	04090000400	14	168	164.563 €	3	2	NO
271_Tijola_ESP_04092000600	Almería	Tijola	ESP	04092000600	POZO DEL LOBO	04092000600	4	23	47.105 €	3	6	NO
272_Tres Villas (Las)_ESP_04901000100	Almería	Tres Villas (Las)	ESP	04901000100	CORTIJO REAL (EL)	04901000100	0	13	39.004 €	3	6	NO
273_Tres Villas (Las)_ESP_04901000400	Almería	Tres Villas (Las)	ESP	04901000400	ESTACIÓN (LA)	04901000400	8	8	34.954 €	3	8	NO
274_Tres Villas (Las)_ESP_04901000500	Almería	Tres Villas (Las)	ESP	04901000500	HAZA DE RIEGO (EL)	04901000500	3	5	32.523 €	3	8	NO
275_Tres Villas (Las)_ESP_04901000700	Almería	Tres Villas (Las)	ESP	04901000700	SANTILLANA	04901000700	2	10	36.574 €	3	6	NO
276_Turrillas_ESP_04094000100	Almería	Turrillas	ESP	04094000100	ENCALMADOS (LOS)	04094000100	23	35	56.825 €	3	6	NO
277_Turrillas_ESP_04094000200	Almería	Turrillas	ESP	04094000200	PICHIRICHES (LOS)	04094000200	20	21	45.484 €	3	6	NO
278_Turrillas_ESP_04094000300	Almería	Turrillas	ESP	04094000300	RETACOS (LOS)	04094000300	12	20	44.674 €	3	6	NO
279_Turrillas_ESP_04094000500	Almería	Turrillas	ESP	04094000500	VEGA (LA)	04094000500	6	28	51.155 €	3	6	NO
280_Ulella del Campo_ESP_04095000100	Almería	Ulella del Campo	ESP	04095000100	AGUADOR (EL)	04095000100	1	14	39.814 €	3	6	NO
281_Ulella del Campo_ESP_04095000200	Almería	Ulella del Campo	ESP	04095000200	CANAL (LA)	04095000200	95	72	115.271 €	3	4	NO
282_Ulella del Campo_ESP_04095000300	Almería	Ulella del Campo	ESP	04095000300	CASA BLANCA (LA)	04095000300	16	36	57.635 €	3	6	NO
283_Ulella del Campo_ESP_04095000400	Almería	Ulella del Campo	ESP	04095000400	FUENTECILLA (LA)	04095000400	5	17	42.244 €	3	6	NO
284_Ulella del Campo_ESP_04095000500	Almería	Ulella del Campo	ESP	04095000500	MARCHAL (EL)	04095000500	17	21	45.484 €	3	6	NO

285_Ulella del Campo_ESP_04095000600	Almería	Ulella del Campo	ESP	04095000600	MORALES (LOS)	04095000600	22	35	56.825 €	3	6	NO
286_Ulella del Campo_ESP_04095000700	Almería	Ulella del Campo	ESP	04095000700	PILARICO (EL)	04095000700	2	23	47.105 €	3	6	NO
287_Ulella del Campo_ESP_04095000800	Almería	Ulella del Campo	ESP	04095000800	POGICO (EL)	04095000800	5	26	49.535 €	3	6	NO
288_Ulella del Campo_ESP_04095000900	Almería	Ulella del Campo	ESP	04095000900	RINCÓN (EL)	04095000900	3	6	33.334 €	3	8	NO
289_Ulella del Campo_ESP_04095001100	Almería	Ulella del Campo	ESP	04095001100	ZOFRE	04095001100	2	8	34.954 €	3	8	NO
290_Vélez-Blanco_ESP_04098000200	Almería	Vélez-Blanco	ESP	04098000200	ALARA	04098000200	129	332	297.413 €	3	0	NO
291_Vélez-Blanco_ESP_04098000300	Almería	Vélez-Blanco	ESP	04098000300	ALCOLUCHE	04098000300	6	21	45.484 €	3	6	NO
292_Vélez-Blanco_ESP_04098000400	Almería	Vélez-Blanco	ESP	04098000400	CANALES	04098000400	58	121	126.490 €	3	2	NO
293_Vélez-Blanco_ESP_04098000500	Almería	Vélez-Blanco	ESP	04098000500	DERDE	04098000500	5	72	86.797 €	3	4	NO
294_Vélez-Blanco_ESP_04098000600	Almería	Vélez-Blanco	ESP	04098000600	JUNTAS (LAS)	04098000600	3	49	68.166 €	3	6	NO
295_Vélez-Blanco_ESP_04098000700	Almería	Vélez-Blanco	ESP	04098000700	MAGIÁN	04098000700	7	33	83.678 €	3	6	NO
296_Vélez-Blanco_ESP_04098000800	Almería	Vélez-Blanco	ESP	04098000800	MANICHEÑO	04098000800	0	0	28.473 €	3	8	NO
297_Vélez-Blanco_ESP_04098000900	Almería	Vélez-Blanco	ESP	04098000900	MOLINOS (LOS)	04098000900	76	169	165.373 €	3	2	NO
298_Vélez-Blanco_ESP_04098001000	Almería	Vélez-Blanco	ESP	04098001000	MONTAILLÓN	04098001000	69	84	96.518 €	3	4	NO
299_Vélez-Blanco_ESP_04098001100	Almería	Vélez-Blanco	ESP	04098001100	MONTALVICHE	04098001100	4	58	75.457 €	3	4	NO
300_Vélez-Blanco_ESP_04098001200	Almería	Vélez-Blanco	ESP	04098001200	PIAR (EL)	04098001200	59	200	218.958 €	3	2	NO
301_Vélez-Blanco_ESP_04098001300	Almería	Vélez-Blanco	ESP	04098001300	RAMBLA SECA	04098001300	8	19	43.864 €	3	6	NO
302_Vélez-Blanco_ESP_04098001400	Almería	Vélez-Blanco	ESP	04098001400	RÍO CLARO (EL)	04098001400	8	36	57.635 €	3	6	NO
303_Vélez-Blanco_ESP_04098001500	Almería	Vélez-Blanco	ESP	04098001500	SOLANA	04098001500	42	58	103.930 €	3	4	NO
304_Vélez-Blanco_ESP_04098001600	Almería	Vélez-Blanco	ESP	04098001600	TAIBENA	04098001600	6	25	48.725 €	3	6	NO
305_Vélez-Rubio_ESP_04099010200	Almería	Vélez-Rubio	ESP	04099010200	GAZQUEZ (LOS)	04099010200	50	114	149.293 €	3	2	NO
306_Vélez-Rubio_ESP_04099010300	Almería	Vélez-Rubio	ESP	04099010300	LOSILLA (LA)	04099010300	15	62	78.697 €	3	4	NO
307_Vélez-Rubio_ESP_04099020600	Almería	Vélez-Rubio	ESP	04099020600	CAMPILLO (EL)	04099020600	32	46	65.736 €	3	6	NO
308_Vélez-Rubio_ESP_04099020800	Almería	Vélez-Rubio	ESP	04099020800	ALAMICOS (LOS)-LA DEHESA	04099020800	43	61	77.887 €	3	4	NO
309_Vélez-Rubio_ESP_04099020900	Almería	Vélez-Rubio	ESP	04099020900	GINTE (EL)-BOLAIMI	04099020900	55	94	104.619 €	3	4	NO
310_Vélez-Rubio_ESP_04099021000	Almería	Vélez-Rubio	ESP	04099021000	MATA (LA)	04099021000	20	52	70.596 €	3	4	NO
311_Vélez-Rubio_ESP_04099030100	Almería	Vélez-Rubio	ESP	04099030100	ARÁNEGAS (LOS)	04099030100	6	16	41.434 €	3	6	NO
312_Vélez-Rubio_ESP_04099030300	Almería	Vélez-Rubio	ESP	04099030300	CASAS (LAS)	04099030300	32	90	129.852 €	3	4	NO
313_Vélez-Rubio_ESP_04099030400	Almería	Vélez-Rubio	ESP	04099030400	GATOS (LOS)	04099030400	21	41	61.686 €	3	6	NO
314_Vélez-Rubio_ESP_04099030600	Almería	Vélez-Rubio	ESP	04099030600	OUQUENDOS (LOS)	04099030600	6	7	34.144 €	3	8	NO

00143374



315_Vélez-Rubio_ESP_04099030700	Almería	Vélez-Rubio	ESP	04099030700	RAMALES (LOS)	41	72	86.797 €	3	4	NO
316_Vélez-Rubio_ESP_04099030800	Almería	Vélez-Rubio	ESP	04099030800	RÍO MULA (EL)	20	72	86.797 €	3	4	NO
317_Vélez-Rubio_ESP_04099031000	Almería	Vélez-Rubio	ESP	04099031000	ASENSIOS (LOS)-SALADILLA	20	60	77.077 €	3	4	NO
318_Vélez-Rubio_ESP_04099040100	Almería	Vélez-Rubio	ESP	04099040100	BANCALEJO (EL)	12	19	43.864 €	3	6	NO
319_Vélez-Rubio_ESP_04099040200	Almería	Vélez-Rubio	ESP	04099040200	CABRERAS (LOS)	31	83	124.181 €	3	4	NO
320_Vélez-Rubio_ESP_04099040300	Almería	Vélez-Rubio	ESP	04099040300	CALABUCHE	2	22	46.294 €	3	6	NO
321_Vélez-Rubio_ESP_04099040600	Almería	Vélez-Rubio	ESP	04099040600	GATEROS	23	108	144.433 €	3	2	NO
322_Vélez-Rubio_ESP_04099040700	Almería	Vélez-Rubio	ESP	04099040700	PARRA (LA)	24	29	51.965 €	3	6	NO
323_Vélez-Rubio_ESP_04099040800	Almería	Vélez-Rubio	ESP	04099040800	TORRENTES (LOS)	9	19	43.864 €	3	6	NO
324_Vélez-Rubio_ESP_04099040900	Almería	Vélez-Rubio	ESP	04099040900	CALDERON	31	104	112.719 €	3	2	NO
325_Vélez-Rubio_ESP_04099041000	Almería	Vélez-Rubio	ESP	04099041000	PARDOS (LOS)	15	27	50.345 €	3	6	NO
326_Vélez-Rubio_ESP_04099050100	Almería	Vélez-Rubio	ESP	04099050100	ALQUERÍA (LA)	33	55	73.026 €	3	4	NO
327_Vélez-Rubio_ESP_04099050200	Almería	Vélez-Rubio	ESP	04099050200	CANALICA (LA)	30	34	56.015 €	3	6	NO
328_Vélez-Rubio_ESP_04099050300	Almería	Vélez-Rubio	ESP	04099050300	CARRASCA (LA)	24	56	73.837 €	3	4	NO
329_Vélez-Rubio_ESP_04099050400	Almería	Vélez-Rubio	ESP	04099050400	CHARCHE (EL)	55	101	110.289 €	3	2	NO
330_Vélez-Rubio_ESP_04099050500	Almería	Vélez-Rubio	ESP	04099050500	ESPADÍN (EL)	139	289	262.580 €	3	0	NO
331_Vélez-Rubio_ESP_04099050600	Almería	Vélez-Rubio	ESP	04099050600	TONOSA	27	63	107.980 €	3	4	NO
332_Zurgena_ESP_04103000200	Almería	Zurgena	ESP	04103000200	ALMAJALEJO	0	8	34.954 €	3	8	NO
333_Zurgena_ESP_04103000500	Almería	Zurgena	ESP	04103000500	FUENTE DEL PINO	0	40	60.876 €	3	6	NO
334_Zurgena_ESP_04103000800	Almería	Zurgena	ESP	04103000800	MENCHONES (LOS)	59	47	66.546 €	3	6	NO
335_Algodonales_ESP_11005000200	Cádiz	Algodonales	ESP	11005000200	ARENAL	143	222	208.306 €	3	2	NO
336_Algodonales_ESP_11005000300	Cádiz	Algodonales	ESP	11005000300	CAMPO-HUERTA	40	146	146.742 €	3	2	NO
337_Algodonales_ESP_11005000500	Cádiz	Algodonales	ESP	11005000500	JUNCALES (LOS)	11	29	51.965 €	3	6	NO
338_Algodonales_ESP_11005000600	Cádiz	Algodonales	ESP	11005000600	MADRIGUERAS	119	123	128.111 €	3	2	NO
339_Algodonales_ESP_11005000800	Cádiz	Algodonales	ESP	11005000800	NAVA Y LAPA (LA)	34	31	53.585 €	3	6	NO
340_Arcos de la Frontera_ESP_11006000600	Cádiz	Arcos de la Frontera	ESP	11006000600	FUENSANTA	5	236	219.647 €	3	2	NO
341_Arcos de la Frontera_ESP_11006001300	Cádiz	Arcos de la Frontera	ESP	11006001300	YUGO (EL)	3	53	71.406 €	3	4	NO
342_Barbate_ESP_11007000300	Cádiz	Barbate	ESP	11007000300	MANZANETE	41	57	74.647 €	3	4	NO
343_Barbate_ESP_11007000600	Cádiz	Barbate	ESP	11007000600	SIERRA DEL RETÍN	12	12	38.194 €	3	6	NO
344_Barbate_ESP_11007000700	Cádiz	Barbate	ESP	11007000700	SOTO (EL)	106	90	101.379 €	3	4	NO
345_Barbate_ESP_11007001000	Cádiz	Barbate	ESP	11007001000	CANILLO (EL)	94	41	61.686 €	3	6	NO





346. Benalup-Casas Viejas_ESP_11901000200	Cádiz	Benalup-Casas Viejas	ESP	11901000200	LAGUNETAS (LAS)	11901000200	45	49	96.639 €	3	6	NO
347. Benaoaz_ESP_11009000200	Cádiz	Benaoaz	ESP	11009000200	TAVIZNA	11009000200	73	153	180.885 €	3	2	NO
348. Gastor (El)_ESP_11018000100	Cádiz	Gastor (El)	ESP	11018000100	ARROYOMOLINOS	11018000100	9	18	43.054 €	3	6	NO
349. Gastor (El)_ESP_11018000200	Cádiz	Gastor (El)	ESP	11018000200	ERA DE LA VIÑA	11018000200	34	34	56.015 €	3	6	NO
350. Gastor (El)_ESP_11018000400	Cádiz	Gastor (El)	ESP	11018000400	JARAL (EL)	11018000400	134	123	128.111 €	3	2	NO
351. Gastor (El)_ESP_11018000500	Cádiz	Gastor (El)	ESP	11018000500	VENTAS NUEVAS	11018000500	39	56	73.837 €	3	4	NO
352. Grazalema_ESP_11019000200	Cádiz	Grazalema	ESP	11019000200	GAIDIVAR	11019000200	106	111	118.390 €	3	2	NO
353. Jerez de la Frontera_ESP_11020000100	Cádiz	Jerez de la Frontera	ESP	11020000100	ALCORNOCALAJOS	11020000100	60	231	244.070 €	3	2	NO
354. Jerez de la Frontera_ESP_11020000200	Cádiz	Jerez de la Frontera	ESP	11020000200	AÑINA-POLILA	11020000200	124	176	171.044 €	3	2	NO
355. Jerez de la Frontera_ESP_11020000400	Cádiz	Jerez de la Frontera	ESP	11020000400	CASABLANCA	11020000400	10	114	120.820 €	3	2	NO
356. Jerez de la Frontera_ESP_11020000700	Cádiz	Jerez de la Frontera	ESP	11020000700	DEHESILLA DE ALGAR	11020000700	6	23	47.105 €	3	6	NO
357. Jerez de la Frontera_ESP_11020000900	Cádiz	Jerez de la Frontera	ESP	11020000900	FUENTE DEL REY	11020000900	6	42	62.496 €	3	6	NO
358. Jerez de la Frontera_ESP_11020001200	Cádiz	Jerez de la Frontera	ESP	11020001200	ISLETES (LOS)	11020001200	7	152	151.602 €	3	2	NO
359. Jerez de la Frontera_ESP_11020001300	Cádiz	Jerez de la Frontera	ESP	11020001300	JARDA (LA)	11020001300	0	79	92.468 €	3	4	NO
360. Jerez de la Frontera_ESP_11020001700	Cádiz	Jerez de la Frontera	ESP	11020001700	MACHARNUDO ALTO	11020001700	76	274	250.430 €	3	0	NO
361. Jerez de la Frontera_ESP_11020002300	Cádiz	Jerez de la Frontera	ESP	11020002300	ROMERO (EL)	11020002300	0	14	39.814 €	3	6	NO
362. Jerez de la Frontera_ESP_11020002600	Cádiz	Jerez de la Frontera	ESP	11020002600	SOLETE ALTO	11020002600	48	109	116.770 €	3	2	NO
363. Jerez de la Frontera_ESP_11020002700	Cádiz	Jerez de la Frontera	ESP	11020002700	TABLAS (LAS)	11020002700	142	279	282.953 €	6	0	NO
364. Medina-Sidonia_ESP_11023000100	Cádiz	Medina-Sidonia	ESP	11023000100	ALBUPEJOS (LOS)	11023000100	17	98	107.859 €	3	4	NO
365. Medina-Sidonia_ESP_11023000500	Cádiz	Medina-Sidonia	ESP	11023000500	CHARCO DULCE	11023000500	44	89	100.568 €	3	4	NO
366. Medina-Sidonia_ESP_11023000700	Cádiz	Medina-Sidonia	ESP	11023000700	HUELVACAR	11023000700	31	72	86.797 €	3	4	NO
367. Medina-Sidonia_ESP_11023001000	Cádiz	Medina-Sidonia	ESP	11023001000	ALGAMITAS (LAS)	11023001000	0	10	36.574 €	3	6	NO
368. Medina-Sidonia_ESP_11023001100	Cádiz	Medina-Sidonia	ESP	11023001100	CUCARRETE	11023001100	31	57	74.647 €	3	4	NO
369. Puerto Real_ESP_11028001000	Cádiz	Puerto Real	ESP	11028001000	MICONA (LA)	11028001000	10	16	41.434 €	3	6	NO
370. Puerto Real_ESP_11028001100	Cádiz	Puerto Real	ESP	11028001100	PEDROSO (EL)	11028001100	10	35	56.825 €	3	6	NO

371_Puerto Serrano_ESP_11029000100	Cádiz	Puerto Serrano	ESP	11029000100	POZO AMARGO	11029000100	0	27	50.345 €	3	6	NO
372_Rota_ESP_11030000100	Cádiz	Rota	ESP	11030000100	BERCIAL (EL)	11030000100	1	51	69.786 €	3	4	NO
373_Rota_ESP_11030000200	Cádiz	Rota	ESP	11030000200	MATA (LA)	11030000200	121	5	32.523 €	9	8	NO
374_Rota_ESP_11030000500	Cádiz	Rota	ESP	11030000500	BREVIAS (LAS)	11030000500	55	623	533.141 €	3	0	NO
375_San Fernando_ESP_11031000100	Cádiz	San Fernando	ESP	11031000100	ARSENAL DE LA CARRACA	11031000100	16	3	30.903 €	3	8	NO
376_San José del Valle_ESP_11902000200	Cádiz	San José del Valle	ESP	11902000200	GIGONZA	11902000200	38	61	77.887 €	3	4	NO
377_San José del Valle_ESP_11902000300	Cádiz	San José del Valle	ESP	11902000300	HURONES (LOS)	11902000300	1	60	105.550 €	3	4	NO
378_San José del Valle_ESP_11902000400	Cádiz	San José del Valle	ESP	11902000400	LLANOS (LOS)	11902000400	26	68	83.557 €	3	4	NO
379_San José del Valle_ESP_11902000500	Cádiz	San José del Valle	ESP	11902000500	PINTO (EL)	11902000500	54	68	112.030 €	3	4	NO
380_San José del Valle_ESP_11902000700	Cádiz	San José del Valle	ESP	11902000700	TEMPUL	11902000700	23	39	60.065 €	3	6	NO
381_Setenil de las Bodegas_ESP_11034000300	Cádiz	Setenil de las Bodegas	ESP	11034000300	VENTA DE LECHE	11034000300	45	40	60.876 €	3	6	NO
382_Tarifa_ESP_11035000100	Cádiz	Tarifa	ESP	11035000100	ALAMILLO (EL)	11035000100	1	10	36.574 €	3	6	NO
383_Tarifa_ESP_11035000500	Cádiz	Tarifa	ESP	11035000500	CAHERUELAS (LAS)	11035000500	76	33	55.205 €	3	6	NO
384_Tarifa_ESP_11035000700	Cádiz	Tarifa	ESP	11035000700	CASAS DE PORRO	11035000700	53	34	56.015 €	3	6	NO
385_Tarifa_ESP_11035000800	Cádiz	Tarifa	ESP	11035000800	COSTA (LA)	11035000800	54	85	97.328 €	3	4	NO
386_Tarifa_ESP_11035000900	Cádiz	Tarifa	ESP	11035000900	CHAPARRAL (EL)	11035000900	115	66	81.937 €	3	4	NO
387_Tarifa_ESP_11035001100	Cádiz	Tarifa	ESP	11035001100	HERRUMBROSA (LA)	11035001100	102	51	69.786 €	3	4	NO
388_Tarifa_ESP_11035001300	Cádiz	Tarifa	ESP	11035001300	PEDRO VALENTE	11035001300	123	72	86.797 €	3	4	NO
389_Tarifa_ESP_11035001500	Cádiz	Tarifa	ESP	11035001500	PIÑAS (LAS)	11035001500	23	25	48.725 €	3	6	NO
390_Tarifa_ESP_11035001600	Cádiz	Tarifa	ESP	11035001600	PULIDO (EL)	11035001600	32	22	46.294 €	3	6	NO
391_Tarifa_ESP_11035002000	Cádiz	Tarifa	ESP	11035002000	ZORRILLOS (LOS)	11035002000	18	19	43.864 €	3	6	NO
392_Vejer de la Frontera_ESP_11039000600	Cádiz	Vejer de la Frontera	ESP	11039000600	MONTECOTE	11039000600	50	27	50.345 €	3	6	NO
393_Vejer de la Frontera_ESP_11039001100	Cádiz	Vejer de la Frontera	ESP	11039001100	PARRALES (LOS)	11039001100	71	43	63.306 €	3	6	NO
394_Vejer de la Frontera_ESP_11039001600	Cádiz	Vejer de la Frontera	ESP	11039001600	NÁJARA	11039001600	55	81	94.088 €	3	4	NO
395_Vejer de la Frontera_ESP_11039001800	Cádiz	Vejer de la Frontera	ESP	11039001800	LIBREROS	11039001800	142	103	111.909 €	3	2	NO
396_Zahara_ESP_11042000100	Cádiz	Zahara	ESP	11042000100	ARROYO MOLINOS	11042000100	58	14	39.814 €	3	6	NO

397_Zahara_ESP_11042000200	Cádiz	Zahara	ESP	11042000200	BOCALEONES	11042000200	64	67	82.747 €	3	4	NO
398_Zahara_ESP_11042000300	Cádiz	Zahara	ESP	11042000300	CASAS (LAS)	11042000300	22	33	55.205 €	3	6	NO
399_Almedinilla_ESP_14004000600	Córdoba	Almedinilla	ESP	14004000600	CUESTA BLANCA	14004000600	13	34	56.015 €	3	6	NO
400_Almedinilla_ESP_14004001200	Córdoba	Almedinilla	ESP	14004001200	VENTA VALERO	14004001200	44	40	60.876 €	3	6	NO
401_Baena_ESP_14007000100	Córdoba	Baena	ESP	14007000100	ALADID	14007000100	8	277	252.860 €	3	0	NO
402_Baena_ESP_14007000500	Córdoba	Baena	ESP	14007000500	FUENTIDUEÑA	14007000500	22	92	102.999 €	3	4	NO
403_Baena_ESP_14007000600	Córdoba	Baena	ESP	14007000600	MANOSALVA	14007000600	78	149	149.172 €	3	2	NO
404_Belalcázar_ESP_14008000200	Córdoba	Belalcázar	ESP	14008000200	CACHIPORRO	14008000200	18	313	282.022 €	3	0	NO
405_Belalcázar_ESP_14008000300	Córdoba	Belalcázar	ESP	14008000300	CHAPARRAL	14008000300	30	151	150.792 €	3	2	NO
406_Belalcázar_ESP_14008000400	Córdoba	Belalcázar	ESP	14008000400	DEHESA DE LAS ALCANTARILLAS	14008000400	1	20	44.674 €	3	6	NO
407_Belalcázar_ESP_14008000500	Córdoba	Belalcázar	ESP	14008000500	MADRONIZ	14008000500	8	172	167.803 €	3	2	NO
408_Belalcázar_ESP_14008000600	Córdoba	Belalcázar	ESP	14008000600	SANTA CLARA	14008000600	44	239	222.077 €	3	2	NO
409_Belmez_ESP_14009000300	Córdoba	Belmez	ESP	14009000300	ENTREDICHO (EL)	14009000300	12	89	100.568 €	3	4	NO
410_Bujalance_ESP_14012000200	Córdoba	Bujalance	ESP	14012000200	CRUZ (LA)	14012000200	0	8	34.954 €	3	8	NO
411_Bujalance_ESP_14012000300	Córdoba	Bujalance	ESP	14012000300	DEHESA DE POTROS	14012000300	0	7	34.144 €	3	8	NO
412_Bujalance_ESP_14012000400	Córdoba	Bujalance	ESP	14012000400	LEONES (LOS)	14012000400	0	24	47.915 €	3	6	NO
413_Bujalance_ESP_14012000500	Córdoba	Bujalance	ESP	14012000500	MARÍA APARICIO	14012000500	1	3	30.903 €	3	8	NO
414_Cabra_ESP_14013000300	Córdoba	Cabra	ESP	14013000300	ARANDA (LOS)	14013000300	22	86	98.138 €	3	4	NO
415_Cabra_ESP_14013000700	Córdoba	Cabra	ESP	14013000700	ERMITA DE LA ESPERANZA	14013000700	76	151	150.792 €	3	2	NO
416_Cabra_ESP_14013000800	Córdoba	Cabra	ESP	14013000800	ERMITA VIRGEN DE LA SIERRA	14013000800	14	27	50.345 €	3	6	NO
417_Carcabuey_ESP_14015000100	Córdoba	Carcabuey	ESP	14015000100	ALGAR	14015000100	103	77	119.321 €	3	4	NO
418_Carcabuey_ESP_14015000200	Córdoba	Carcabuey	ESP	14015000200	BERNABÉ	14015000200	33	15	40.624 €	3	6	NO
419_Carcabuey_ESP_14015000400	Córdoba	Carcabuey	ESP	14015000400	FUENTE DJURA	14015000400	2	37	58.445 €	3	6	NO
420_Carcabuey_ESP_14015000500	Córdoba	Carcabuey	ESP	14015000500	LOPEZ (LOS)	14015000500	8	21	45.484 €	3	6	NO
421_Carcabuey_ESP_14015000700	Córdoba	Carcabuey	ESP	14015000700	PORTAZGO (EL)	14015000700	25	167	163.753 €	3	2	NO
422_Carpio (El)_ESP_14018000200	Córdoba	Carpio (El)	ESP	14018000200	HUELGA (LA)	14018000200	18	86	98.138 €	3	4	NO
423_Castro del Río_ESP_14019000200	Córdoba	Castro del Río	ESP	14019000200	CARCHENA	14019000200	0	31	53.585 €	3	6	NO
424_Castro del Río_ESP_14019000400	Córdoba	Castro del Río	ESP	14019000400	GARCHICALVO	14019000400	0	15	40.624 €	3	6	NO
425_Castro del Río_ESP_14019000500	Córdoba	Castro del Río	ESP	14019000500	TORRE DEL PUERTO	14019000500	2	2	30.093 €	3	8	NO
426_Córdoba_ESP_14021000600	Córdoba	Córdoba	ESP	14021000600	CANSINOS (LOS)	14021000600	27	176	171.044 €	3	2	NO
427_Córdoba_ESP_14021002000	Córdoba	Córdoba	ESP	14021002000	PRÁGONA	14021002000	2	129	132.971 €	3	2	NO
428_Córdoba_ESP_14021002500	Córdoba	Córdoba	ESP	14021002500	SANTO DOMINGO	14021002500	95	45	93.399 €	6	6	NO

00143374



429_Córdoba_ESP_14021002600	Córdoba	Córdoba	ESP	14021002600	TORRES CABRERA	14021002600	32	134	193.968 €	6	2	NO
430_Córdoba_ESP_14021002700	Córdoba	Córdoba	ESP	14021002700	VALCHILLÓN	14021002700	8	78	148.604 €	3	4	NO
431_Encinas Reales_ESP_14024000200	Córdoba	Encinas Reales	ESP	14024000200	VADOFRESNO	14024000200	82	98	107.859 €	3	4	NO
432_Encinas Reales_ESP_14024000300	Córdoba	Encinas Reales	ESP	14024000300	VENTA DEL RÍO ANZUR	14024000300	0	12	38.194 €	3	6	NO
433_Encinas Reales_ESP_14024000400	Córdoba	Encinas Reales	ESP	14024000400	ZURREÓN	14024000400	1	8	34.954 €	3	8	NO
434_Espiel_ESP_14026000100	Córdoba	Espiel	ESP	14026000100	BALLESTA (LA)	14026000100	8	1	29.283 €	3	8	NO
435_Espiel_ESP_14026000500	Córdoba	Espiel	ESP	14026000500	FUENTE AGRIA	14026000500	9	10	65.047 €	6	6	NO
436_Espiel_ESP_14026000600	Córdoba	Espiel	ESP	14026000600	MINA DE LA CONCEPCIÓN	14026000600	3	9	35.764 €	3	8	NO
437_Espiel_ESP_14026000700	Córdoba	Espiel	ESP	14026000700	VACAR (EL)	14026000700	93	75	117.701 €	6	4	NO
438_Fuente-Tójar_ESP_14031000100	Córdoba	Fuente-Tójar	ESP	14031000100	CAÑUELO (EL)	14031000100	4	12	38.194 €	6	6	NO
439_Fuente-Tójar_ESP_14031000200	Córdoba	Fuente-Tójar	ESP	14031000200	CUBERTILLA (LA)	14031000200	5	9	35.764 €	3	8	NO
440_Fuente-Tójar_ESP_14031000400	Córdoba	Fuente-Tójar	ESP	14031000400	TODOSAÍRES	14031000400	15	12	38.194 €	3	6	NO
441_Hornachuelos_ESP_14036000200	Córdoba	Hornachuelos	ESP	14036000200	ÁGUILA (EL)	14036000200	9	14	39.814 €	3	6	NO
442_Hornachuelos_ESP_14036000400	Córdoba	Hornachuelos	ESP	14036000400	ALJABARAS (LAS)	14036000400	10	14	39.814 €	3	6	NO
443_Hornachuelos_ESP_14036000500	Córdoba	Hornachuelos	ESP	14036000500	ALTA (EL)	14036000500	0	69	84.367 €	3	4	NO
444_Hornachuelos_ESP_14036000600	Córdoba	Hornachuelos	ESP	14036000600	ÁNGELES (LOS)	14036000600	24	77	90.848 €	3	4	NO
445_Hornachuelos_ESP_14036000900	Córdoba	Hornachuelos	ESP	14036000900	CORRALES (LOS)	14036000900	1	17	42.244 €	3	6	NO
446_Hornachuelos_ESP_14036001300	Córdoba	Hornachuelos	ESP	14036001300	MEZQUETILLAS (LAS)	14036001300	4	13	39.004 €	3	6	NO
447_Hornachuelos_ESP_14036001400	Córdoba	Hornachuelos	ESP	14036001400	NAVA DE LOS CORCHOS	14036001400	20	43	63.306 €	3	6	NO
448_Hornachuelos_ESP_14036001600	Córdoba	Hornachuelos	ESP	14036001600	SAN CALIXTO	14036001600	22	36	57.635 €	3	6	NO
449_Hornachuelos_ESP_14036001900	Córdoba	Hornachuelos	ESP	14036001900	ALMARJA (LA)	14036001900	24	67	82.747 €	3	4	NO
450_Hornachuelos_ESP_14036002000	Córdoba	Hornachuelos	ESP	14036002000	MORATALLA	14036002000	18	53	71.406 €	3	4	NO
451_Iznájar_ESP_14037000200	Córdoba	Iznájar	ESP	14037000200	ALARCONAS Y ANTORCHAS	14037000200	50	134	137.021 €	3	2	NO
452_Iznájar_ESP_14037000400	Córdoba	Iznájar	ESP	14037000400	ARROYO DEL CERREZO	14037000400	15	62	78.697 €	3	4	NO
453_Iznájar_ESP_14037000600	Córdoba	Iznájar	ESP	14037000600	CIERZOS Y CABRERAS	14037000600	143	203	192.915 €	3	2	NO
454_Iznájar_ESP_14037000700	Córdoba	Iznájar	ESP	14037000700	CONCEJOS (LOS)	14037000700	14	31	53.585 €	3	6	NO
455_Iznájar_ESP_14037001100	Córdoba	Iznájar	ESP	14037001100	HOZ (LA)	14037001100	11	51	69.786 €	3	4	NO
456_Iznájar_ESP_14037001300	Córdoba	Iznájar	ESP	14037001300	JARAMILLO (EL)	14037001300	111	161	187.366 €	3	2	NO
457_Iznájar_ESP_14037001500	Córdoba	Iznájar	ESP	14037001500	MONITES CLAROS	14037001500	47	62	78.697 €	3	4	NO
458_Iznájar_ESP_14037001600	Córdoba	Iznájar	ESP	14037001600	PECHOS (LOS)	14037001600	66	86	126.611 €	3	4	NO
459_Iznájar_ESP_14037001700	Córdoba	Iznájar	ESP	14037001700	SOLERCHE	14037001700	101	92	102.999 €	3	4	NO
460_Iznájar_ESP_14037001800	Córdoba	Iznájar	ESP	14037001800	VALENZUELA Y LLANADAS	14037001800	66	15	40.624 €	3	6	NO

461_Iznájar_ESP_14037002000	Córdoba	Iznájar	ESP	14037002000	VALDEARENAS	14037002000	33	49	68.166 €	3	6	NO
462_Luque_ESP_14039000300	Córdoba	Luque	ESP	14039000300	MARBELLA	14039000300	12	71	85.987 €	3	4	NO
463_Luque_ESP_14039000400	Córdoba	Luque	ESP	14039000400	MONTES (LOS)	14039000400	26	79	92.468 €	3	4	NO
464_Luque_ESP_14039000500	Córdoba	Luque	ESP	14039000500	MORELLANA	14039000500	5	75	89.228 €	3	4	NO
465_Luque_ESP_14039000600	Córdoba	Luque	ESP	14039000600	PEÑILLAS	14039000600	7	80	93.278 €	3	4	NO
466_Montilla_ESP_14042000200	Córdoba	Montilla	ESP	14042000200	CORTIJO BLANCO	14042000200	64	26	49.535 €	3	6	NO
467_Montilla_ESP_14042000400	Córdoba	Montilla	ESP	14042000400	LLANO DEL MESTO	14042000400	67	92	102.999 €	3	4	NO
468_Montilla_ESP_14042000700	Córdoba	Montilla	ESP	14042000700	RIORÍO	14042000700	133	25	48.725 €	3	6	NO
469_Montilla_ESP_14042000800	Córdoba	Montilla	ESP	14042000800	SALUD (LA)	14042000800	130	362	321.715 €	3	0	NO
470_Monitoro_ESP_14043000100	Córdoba	Monitoro	ESP	14043000100	CAMPIÑA	14043000100	19	59	76.267 €	3	4	NO
471_Monitoro_ESP_14043000200	Córdoba	Monitoro	ESP	14043000200	CASILLAS DE VELASCO	14043000200	18	136	138.641 €	3	2	NO
472_Monitoro_ESP_14043000300	Córdoba	Monitoro	ESP	14043000300	CHARCO DEL NOVILLO	14043000300	45	277	252.860 €	3	0	NO
473_Monitoro_ESP_14043000600	Córdoba	Monitoro	ESP	14043000600	MADRONAL	14043000600	120	469	408.391 €	3	0	NO
474_Monitoro_ESP_14043000800	Córdoba	Monitoro	ESP	14043000800	NAVA	14043000800	126	338	302.273 €	3	0	NO
475_Monitoro_ESP_14043000900	Córdoba	Monitoro	ESP	14043000900	SANTA BRÍGIDA	14043000900	88	289	262.560 €	3	0	NO
476_Monitoro_ESP_14043001000	Córdoba	Monitoro	ESP	14043001000	TORRECILLA	14043001000	56	337	301.463 €	3	0	NO
477_Monturque_ESP_14044000400	Córdoba	Monturque	ESP	14044000400	PIEDRAS DE VARO	14044000400	8	10	36.574 €	3	6	NO
478_Palma del Río_ESP_14049000100	Córdoba	Palma del Río	ESP	14049000100	ARRIEL	14049000100	3	35	85.298 €	3	6	NO
479_Palma del Río_ESP_14049000200	Córdoba	Palma del Río	ESP	14049000200	BARQUETA (LA)	14049000200	5	16	41.434 €	6	6	NO
480_Palma del Río_ESP_14049000400	Córdoba	Palma del Río	ESP	14049000400	CARRASCAL (EL)	14049000400	11	51	98.259 €	3	4	NO
481_Palma del Río_ESP_14049000500	Córdoba	Palma del Río	ESP	14049000500	CHIRRIANA (LA)	14049000500	18	81	94.088 €	3	4	NO
482_Palma del Río_ESP_14049000800	Córdoba	Palma del Río	ESP	14049000800	JARA (LA)	14049000800	147	352	399.034 €	6	0	NO
483_Palma del Río_ESP_14049001000	Córdoba	Palma del Río	ESP	14049001000	PEDRO DÍAZ	14049001000	10	81	122.561 €	3	4	NO
484_Palma del Río_ESP_14049001100	Córdoba	Palma del Río	ESP	14049001100	PIMENTADA	14049001100	11	29	51.965 €	6	6	NO
485_Palma del Río_ESP_14049001200	Córdoba	Palma del Río	ESP	14049001200	PIZÓN (EL)	14049001200	17	24	76.388 €	6	6	NO
486_Palma del Río_ESP_14049001300	Córdoba	Palma del Río	ESP	14049001300	RINCÓN (EL)	14049001300	0	45	93.399 €	3	6	NO
487_Palma del Río_ESP_14049001400	Córdoba	Palma del Río	ESP	14049001400	VEGA DE SANTA LUCÍA	14049001400	40	142	143.502 €	3	2	NO
488_Priego de Córdoba_ESP_14055000100	Córdoba	Priego de Córdoba	ESP	14055000100	ANGOSTURAS (LAS)	14055000100	2	12	38.194 €	3	6	NO
489_Priego de Córdoba_ESP_14055000200	Córdoba	Priego de Córdoba	ESP	14055000200	AZORES	14055000200	49	77	90.848 €	3	4	NO
490_Priego de Córdoba_ESP_14055000500	Córdoba	Priego de Córdoba	ESP	14055000500	CASTELLAR (EL)	14055000500	101	113	120.010 €	3	2	NO

00143374



491_Priego de Córdoba_ESP_14055001100	Córdoba	Priego de Córdoba	ESP	14055001100	HIGUERAS (LAS)	14055001100	33	54	100.690 €	6	4	NO
492_Priego de Córdoba_ESP_14055001200	Córdoba	Priego de Córdoba	ESP	14055001200	JAUJA	14055001200	20	18	43.054 €	3	6	NO
493_Priego de Córdoba_ESP_14055001500	Córdoba	Priego de Córdoba	ESP	14055001500	NAVASEQUILLA	14055001500	59	43	63.306 €	3	6	NO
494_Priego de Córdoba_ESP_14055001600	Córdoba	Priego de Córdoba	ESP	14055001600	PARADEJAS (LAS)	14055001600	55	101	110.289 €	3	2	NO
495_Priego de Córdoba_ESP_14055001700	Córdoba	Priego de Córdoba	ESP	14055001700	POLEO (EL)	14055001700	25	61	77.887 €	3	4	NO
496_Priego de Córdoba_ESP_14055001800	Córdoba	Priego de Córdoba	ESP	14055001800	POYATA (LA)	14055001800	66	89	100.568 €	3	4	NO
497_Priego de Córdoba_ESP_14055001900	Córdoba	Priego de Córdoba	ESP	14055001900	PRADOS (LOS)	14055001900	0	61	77.887 €	3	4	NO
498_Priego de Córdoba_ESP_14055002100	Córdoba	Priego de Córdoba	ESP	14055002100	SALADO (EL)	14055002100	72	296	268.251 €	3	0	NO
499_Priego de Córdoba_ESP_14055002300	Córdoba	Priego de Córdoba	ESP	14055002300	TARAJAL (EL)	14055002300	20	60	77.077 €	3	4	NO
500_Priego de Córdoba_ESP_14055002400	Córdoba	Priego de Córdoba	ESP	14055002400	VEGA (LA)	14055002400	114	173	168.614 €	9	2	NO
501_Priego de Córdoba_ESP_14055002500	Córdoba	Priego de Córdoba	ESP	14055002500	VILLARES (LOS)	14055002500	83	88	99.758 €	3	4	NO
502_Puente Genil_ESP_14056000900	Córdoba	Puente Genil	ESP	14056000900	MAJADA VIEJA	14056000900	1	24	47.915 €	3	6	NO
503_Puente Genil_ESP_14056001400	Córdoba	Puente Genil	ESP	14056001400	RABANAL (EL)	14056001400	14	49	68.166 €	3	6	NO
504_Rute_ESP_14058000100	Córdoba	Rute	ESP	14058000100	ARROYO TIJERAS	14058000100	16	32	54.395 €	3	6	NO
505_Rute_ESP_14058000200	Córdoba	Rute	ESP	14058000200	BURBUNERA	14058000200	49	84	96.518 €	3	4	NO
506_Rute_ESP_14058000300	Córdoba	Rute	ESP	14058000300	CAMPULLAS	14058000300	1	9	35.764 €	3	8	NO
507_Rute_ESP_14058000400	Córdoba	Rute	ESP	14058000400	CAÑADA DE ZAMBRA	14058000400	3	1	29.283 €	3	8	NO
508_Rute_ESP_14058000500	Córdoba	Rute	ESP	14058000500	CERRILLO ZAMBRA	14058000500	36	52	70.596 €	3	4	NO
509_Rute_ESP_14058000800	Córdoba	Rute	ESP	14058000800	FUENTE DE LAS CAÑAS	14058000800	9	12	38.194 €	3	6	NO
510_Rute_ESP_14058000900	Córdoba	Rute	ESP	14058000900	GRANADILLA	14058000900	24	42	62.496 €	3	6	NO
511_Rute_ESP_14058001000	Córdoba	Rute	ESP	14058001000	HOZ (LA)	14058001000	65	56	73.837 €	3	4	NO
512_Rute_ESP_14058001100	Córdoba	Rute	ESP	14058001100	ISLA ALTA	14058001100	13	28	51.155 €	3	6	NO
513_Rute_ESP_14058001200	Córdoba	Rute	ESP	14058001200	ISLA BAJA	14058001200	3	20	44.674 €	3	6	NO
514_Rute_ESP_14058001400	Córdoba	Rute	ESP	14058001400	MOLARES (LOS)	14058001400	27	17	42.244 €	3	6	NO
515_Rute_ESP_14058001600	Córdoba	Rute	ESP	14058001600	PALOMARES	14058001600	42	45	64.926 €	3	6	NO

00143374



516_Rute_ESP_14058001700	Córdoba	Rute	ESP	14058001700	PANTANO	14058001700	7	34	56.015 €	3	6	NO
517_Rute_ESP_14058001800	Córdoba	Rute	ESP	14058001800	PÉREZ (LOS)	14058001800	21	10	36.574 €	3	6	NO
518_Rute_ESP_14058001900	Córdoba	Rute	ESP	14058001900	PIEDRAS (LAS)	14058001900	31	45	64.926 €	3	6	NO
519_Rute_ESP_14058002100	Córdoba	Rute	ESP	14058002100	RÍO ANZUR	14058002100	27	98	107.859 €	3	4	NO
520_Rute_ESP_14058002300	Córdoba	Rute	ESP	14058002300	VADILLO (EL)	14058002300	33	13	39.004 €	3	6	NO
521_Rute_ESP_14058002400	Córdoba	Rute	ESP	14058002400	VIBORAS (LAS)	14058002400	3	18	43.054 €	3	6	NO
522_Santeaella_ESP_14060000500	Córdoba	Santeaella	ESP	14060000500	HUERTAS BOCAS DEL SALADO	14060000500	37	33	55.205 €	3	6	NO
523_Santeaella_ESP_14060000600	Córdoba	Santeaella	ESP	14060000600	HUERTAS DEL INGENIERO	14060000600	3	101	138.762 €	3	2	NO
524_Santeaella_ESP_14060000700	Córdoba	Santeaella	ESP	14060000700	HUERTAS DEL SOL	14060000700	9	26	49.535 €	3	6	NO
525_Villaharta_ESP_14068000300	Córdoba	Villaharta	ESP	14068000300	MIMBRE (LA)	14068000300	4	8	34.954 €	3	8	NO
526_Villaharta_ESP_14068000400	Córdoba	Villaharta	ESP	14068000400	PABELLONES DE SAN ISIDRO	14068000400	0	4	31.713 €	3	8	NO
527_Villaharta_ESP_14068000500	Córdoba	Villaharta	ESP	14068000500	SOLANA DEL PEÑÓN	14068000500	12	53	71.406 €	6	4	NO
528_Villanueva del Duque_ESP_14070000100	Córdoba	Villanueva del Duque	ESP	14070000100	MOJONERA	14070000100	0	369	327.385 €	3	0	NO
529_Villaviciosa de Córdoba_ESP_14073000100	Córdoba	Villaviciosa de Córdoba	ESP	14073000100	VACAR (EL)	14073000100	60	54	72.216 €	6	4	NO
530_Alamedilla_ESP_18002000200	Granada	Alamedilla	ESP	18002000200	HACHO (EL)	18002000200	8	23	47.105 €	3	6	NO
531_Alamedilla_ESP_18002000300	Granada	Alamedilla	ESP	18002000300	OUJEALES (LOS)	18002000300	9	19	43.864 €	3	6	NO
532_Alamedilla_ESP_18002000400	Granada	Alamedilla	ESP	18002000400	PEÑÓN (EL)	18002000400	7	14	39.814 €	3	6	NO
533_Alamedilla_ESP_18002000500	Granada	Alamedilla	ESP	18002000500	RAMBLA DE LOS LOBOS	18002000500	4	13	39.004 €	3	6	NO
534_Albondón_ESP_18004000300	Granada	Albondón	ESP	18004000300	COZARES (LOS)	18004000300	35	139	169.545 €	3	2	NO
535_Albondón_ESP_18004000500	Granada	Albondón	ESP	18004000500	CASTILLO (EL)	18004000500	5	19	43.864 €	3	6	NO
536_Albuñol_ESP_18006000300	Granada	Albuñol	ESP	18006000300	CHAJUNES (LOS)	18006000300	27	191	211.668 €	3	2	NO
537_Albuñol_ESP_18006000400	Granada	Albuñol	ESP	18006000400	ERMITA (LA)	18006000400	38	69	112.840 €	3	4	NO
538_Algarinejo_ESP_18012000500	Granada	Algarinejo	ESP	18012000500	SAUCEDILLA (LA)	18012000500	99	160	186.556 €	3	2	NO
539_Algarinejo_ESP_18012000600	Granada	Algarinejo	ESP	18012000600	SIERRA DE OJETE (CHITE)	18012000600	94	186	207.617 €	6	2	NO
540_Algarinejo_ESP_18012000700	Granada	Algarinejo	ESP	18012000700	DEHESILLA	18012000700	136	236	219.647 €	3	2	NO
541_Alhama de Granada_ESP_18013000300	Granada	Alhama de Granada	ESP	18013000300	BUENAVISTA	18013000300	48	120	125.680 €	6	2	NO
542_Almejear_ESP_18016000300	Granada	Almejear	ESP	18016000300	SOLANA (LA)	18016000300	54	52	70.596 €	3	4	NO
543_Almejear_ESP_18016000400	Granada	Almejear	ESP	18016000400	UMBRIA (LA)	18016000400	30	88	99.758 €	3	4	NO
544_Almuñécar_ESP_18017000500	Granada	Almuñécar	ESP	18017000500	RESCATE (EL)	18017000500	48	143	144.312 €	3	2	NO
545_Almuñécar_ESP_18017000900	Granada	Almuñécar	ESP	18017000900	CERVAL (EL)	18017000900	19	157	155.653 €	3	2	NO

546_Baza_ESP_18023000900	Granada	Baza	ESP	18023000900	BENACEBADA	18023000900	5	151	150.792 €	3	2	NO
547_Busquistar_ESP_18033000200	Granada	Busquistar	ESP	18033000200	CABALLEROS (LOS)	18033000200	4	26	49.535 €	3	6	NO
548_Busquistar_ESP_18033000400	Granada	Busquistar	ESP	18033000400	LLANOS (LOS)	18033000400	16	11	37.384 €	3	6	NO
549_Cádlar_ESP_18035000300	Granada	Cádlar	ESP	18035000300	RAMBLA DEL BANCO (LA)	18035000300	46	206	223.819 €	3	2	NO
550_Caniles_ESP_18039000100	Granada	Caniles	ESP	18039000100	BALAX	18039000100	54	129	161.444 €	3	2	NO
551_Caniles_ESP_18039000700	Granada	Caniles	ESP	18039000700	MACLITE	18039000700	37	146	146.742 €	3	2	NO
552_Caniles_ESP_18039000800	Granada	Caniles	ESP	18039000800	MOLINERAS (LAS)	18039000800	44	107	115.150 €	3	2	NO
553_Caniles_ESP_18039000900	Granada	Caniles	ESP	18039000900	OLIVOS (LOS)	18039000900	5	1	29.283 €	3	8	NO
554_Caniles_ESP_18039001100	Granada	Caniles	ESP	18039001100	REJANO	18039001100	35	82	94.898 €	3	4	NO
555_Caniles_ESP_18039001300	Granada	Caniles	ESP	18039001300	VEGA (LA)	18039001300	107	130	162.254 €	3	2	NO
556_Carataunas_ESP_18043000100	Granada	Carataunas	ESP	18043000100	CANADILLAS (LAS)	18043000100	8	56	73.837 €	3	4	NO
557_Cúllar_ESP_18056000500	Granada	Cúllar	ESP	18056000500	SAÚCO (EL)	18056000500	5	27	78.818 €	3	6	NO
558_Cúllar Vega_ESP_18057000300	Granada	Cúllar Vega	ESP	18057000300	BARRIO DE LOS REMEDIOS	18057000300	109	71	85.987 €	3	4	NO
559_Dólar_ESP_18069000200	Granada	Dólar	ESP	18069000200	POCICO (EL)	18069000200	12	66	81.937 €	3	4	NO
560_Gor_ESP_18085000200	Granada	Gor	ESP	18085000200	CORRALES (LOS)	18085000200	13	37	58.445 €	3	6	NO
561_Gor_ESP_18085000300	Granada	Gor	ESP	18085000300	ESTACIÓN DE GORAFE	18085000300	16	35	56.825 €	3	6	NO
562_Gor_ESP_18085000700	Granada	Gor	ESP	18085000700	ROYO DEL SERVAL	18085000700	17	37	58.445 €	3	6	NO
563_Gualchos_ESP_18093000400	Granada	Gualchos	ESP	18093000400	JOLÚCAR	18093000400	17	89	100.568 €	3	4	NO
564_Guéjar Sierra_ESP_18094000100	Granada	Guéjar Sierra	ESP	18094000100	CANALES	18094000100	86	74	88.418 €	3	4	NO
565_Huéneja_ESP_18097000200	Granada	Huéneja	ESP	18097000200	ESTACIÓN (LA)	18097000200	6	50	68.976 €	3	6	NO
566_Huéneja_ESP_18097000400	Granada	Huéneja	ESP	18097000400	HUERTEZUELA (LA)	18097000400	121	117	151.723 €	6	2	NO
567_Huéneja_ESP_18097000500	Granada	Huéneja	ESP	18097000500	URBANIZACIÓN LOS OLIVOS	18097000500	15	29	51.965 €	3	6	NO
568_Huétor de Santillán_ESP_18099000200	Granada	Huétor de Santillán	ESP	18099000200	MOLINILLO (EL)	18099000200	6	24	76.388 €	3	6	NO
569_Huétor Tájar_ESP_18100000100	Granada	Huétor Tájar	ESP	18100000100	CALARDOS	18100000100	3	26	49.535 €	3	6	NO
570_Huétor Tájar_ESP_18100000200	Granada	Huétor Tájar	ESP	18100000200	ESPERANZA (LA)	18100000200	39	95	105.429 €	3	4	NO
571_Huétor Tájar_ESP_18100000300	Granada	Huétor Tájar	ESP	18100000300	ESTACIÓN DE HUÉTOR TÁJAR	18100000300	76	125	129.731 €	6	2	NO
572_Illora_ESP_18102000100	Granada	Illora	ESP	18102000100	ALHONDIGUILLA (LA)	18102000100	1	41	61.686 €	3	6	NO
573_Illora_ESP_18102000900	Granada	Illora	ESP	18102000900	VALLEQUEMADO	18102000900	58	127	131.351 €	3	2	NO
574_Illora_ESP_18102001000	Granada	Illora	ESP	18102001000	VENTAS ALGARRA	18102001000	53	103	111.909 €	3	2	NO
575_Iznalloz_ESP_18105000100	Granada	Iznalloz	ESP	18105000100	BARCINAS	18105000100	17	38	59.255 €	3	6	NO
576_Iznalloz_ESP_18105000600	Granada	Iznalloz	ESP	18105000600	FRAGE (EL)	18105000600	8	64	80.317 €	3	4	NO
577_Iznalloz_ESP_18105000900	Granada	Iznalloz	ESP	18105000900	ONITAR	18105000900	2	16	41.434 €	3	6	NO

00143374





578_Iznalloz_ESP_18105001000	Granada	Iznalloz	ESP	18105001000	POLORIA	18105001000	44	76	118.511 €	3	4	NO
579_Iznalloz_ESP_18105001200	Granada	Iznalloz	ESP	18105001200	VENTA DE ANDAR	18105001200	5	67	111.220 €	3	4	NO
580_Lobras_ESP_18121000100	Granada	Lobras	ESP	18121000100	CUESTA DE ALMENDROS	18121000100	15	13	39.004 €	3	6	NO
581_Lobras_ESP_18121000300	Granada	Lobras	ESP	18121000300	MORONES (LOS)	18121000300	6	37	58.445 €	3	6	NO
582_Lobras_ESP_18121000400	Granada	Lobras	ESP	18121000400	TÍMAR	18121000400	29	81	122.561 €	6	4	NO
583_Loja_ESP_18122000100	Granada	Loja	ESP	18122000100	ARENALES (LOS)	18122000100	33	130	133.781 €	3	2	NO
584_Loja_ESP_18122000300	Granada	Loja	ESP	18122000300	DEHESA DE LOS MONTES	18122000300	63	126	130.541 €	3	2	NO
585_Loja_ESP_18122000600	Granada	Loja	ESP	18122000600	MILANOS	18122000600	66	148	148.362 €	3	2	NO
586_Loja_ESP_18122000900	Granada	Loja	ESP	18122000900	AGICAMPE	18122000900	38	76	90.038 €	3	4	NO
587_Loja_ESP_18122001500	Granada	Loja	ESP	18122001500	CUESTA BLANCA	18122001500	56	56	102.310 €	3	4	NO
588_Loja_ESP_18122002100	Granada	Loja	ESP	18122002100	VENTA SANTA BÁRBARA	18122002100	148	149	177.645 €	9	2	NO
589_Loja_ESP_18122002200	Granada	Loja	ESP	18122002200	ROZUELAS (LAS)	18122002200	74	88	99.758 €	3	4	NO
590_Moclin_ESP_18132000700	Granada	Moclin	ESP	18132000700	GUMIEL	18132000700	42	82	123.371 €	3	4	NO
591_Montefrío_ESP_18135000100	Granada	Montefrío	ESP	18135000100	FORTALEZA	18135000100	106	204	193.725 €	3	2	NO
592_Montefrío_ESP_18135000200	Granada	Montefrío	ESP	18135000200	CAMPO HUMANO	18135000200	102	171	166.993 €	3	2	NO
593_Montefrío_ESP_18135000300	Granada	Montefrío	ESP	18135000300	CÓRCOLES	18135000300	114	133	136.211 €	3	2	NO
594_Montefrío_ESP_18135000400	Granada	Montefrío	ESP	18135000400	CORTIJO DE BARATAS	18135000400	74	189	181.574 €	3	2	NO
595_Montefrío_ESP_18135000600	Granada	Montefrío	ESP	18135000600	HOSPITALES (LOS)	18135000600	78	88	99.758 €	3	4	NO
596_Montefrío_ESP_18135000700	Granada	Montefrío	ESP	18135000700	GITANOS (LOS)	18135000700	105	185	178.334 €	3	2	NO
597_Montefrío_ESP_18135000800	Granada	Montefrío	ESP	18135000800	LOJILLA	18135000800	142	186	207.617 €	6	2	NO
598_Montefrío_ESP_18135001200	Granada	Montefrío	ESP	18135001200	RINCÓN DE TURCA	18135001200	91	154	153.222 €	3	2	NO
599_Morelábor_ESP_18909000100	Granada	Morelábor	ESP	18909000100	ESTACIÓN DE MOREDA	18909000100	2	44	64.116 €	3	6	NO
600_Motril_ESP_18140000400	Granada	Motril	ESP	18140000400	TABLONES (LOS)	18140000400	141	294	266.631 €	3	0	NO
601_Murtas_ESP_18141000200	Granada	Murtas	ESP	18141000200	COJÁYAR	18141000200	44	116	122.440 €	6	2	NO
602_Murtas_ESP_18141000700	Granada	Murtas	ESP	18141000700	MECINA TEDEL	18141000700	22	45	64.926 €	3	6	NO
603_Órgiva_ESP_18147000200	Granada	Órgiva	ESP	18147000200	ALCÁZAR	18147000200	94	185	206.807 €	6	2	NO
604_Peza (La)_ESP_18154000400	Granada	Peza (La)	ESP	18154000400	VILLARES (LOS)	18154000400	115	122	155.774 €	6	2	NO
605_Pinos Puente_ESP_18158000100	Granada	Pinos Puente	ESP	18158000100	ALITAJE	18158000100	8	97	107.049 €	3	4	NO
606_Pinos Puente_ESP_18158000300	Granada	Pinos Puente	ESP	18158000300	BUCOR	18158000300	7	10	36.574 €	3	6	NO
607_Pinos Puente_ESP_18158000400	Granada	Pinos Puente	ESP	18158000400	CANTARRANA-BUENAVISTA	18158000400	18	52	70.596 €	9	4	NO
608_Pinos Puente_ESP_18158000900	Granada	Pinos Puente	ESP	18158000900	TORREHUECA-TORREABECA	18158000900	9	80	93.278 €	6	4	NO
609_Quéntar_ESP_18168000200	Granada	Quéntar	ESP	18168000200	TOCÓN	18168000200	80	169	193.846 €	6	2	NO

00143374



610_Rubite_ESP_18170000100	Granada	Rubite	ESP	18170000100	BARRANCO FERRER	18170000100	35	41	61.686 €	3	6	NO
611_Rubite_ESP_18170000200	Granada	Rubite	ESP	18170000200	DÍAZ (LOS)	18170000200	6	38	59.255 €	3	6	NO
612_Rubite_ESP_18170000300	Granada	Rubite	ESP	18170000300	GÁLVEZ (LOS)	18170000300	28	116	150.913 €	3	2	NO
613_Rubite_ESP_18170000400	Granada	Rubite	ESP	18170000400	RAMBLA DEL AGUA	18170000400	119	183	262.134 €	3	2	NO
614_Santa Cruz del Comercio_ESP_18174000200	Granada	Santa Cruz del Comercio	ESP	18174000200	VALENZUELA	18174000200	34	66	81.937 €	6	4	NO
615_Torvizcón_ESP_18179000200	Granada	Torvizcón	ESP	18179000200	SALAS-CONTRAVIESA	18179000200	84	236	219.647 €	3	2	NO
616_Torvizcón_ESP_18179000300	Granada	Torvizcón	ESP	18179000300	DEHESA (LA)	18179000300	27	54	72.216 €	3	4	NO
617_Turón_ESP_18181000100	Granada	Turón	ESP	18181000100	CASIMIRO (LOS)	18181000100	9	32	54.395 €	3	6	NO
618_Turón_ESP_18181000300	Granada	Turón	ESP	18181000300	MORAS (LOS)	18181000300	22	41	61.686 €	3	6	NO
619_Turón_ESP_18181000400	Granada	Turón	ESP	18181000400	NORIA (LA)	18181000400	30	49	68.166 €	3	6	NO
620_Vélez de Benaudalla_ESP_18184000100	Granada	Vélez de Benaudalla	ESP	18184000100	GORGORACHA (LA)	18184000100	89	239	222.077 €	3	2	NO
621_Vélez de Benaudalla_ESP_18184000200	Granada	Vélez de Benaudalla	ESP	18184000200	LAGOS	18184000200	28	168	193.036 €	3	2	NO
622_Zafarraya_ESP_18192000200	Granada	Zafarraya	ESP	18192000200	RINCÓN DE LOS REINAS	18192000200	7	50	68.976 €	3	6	NO
623_Zafarraya_ESP_18192000300	Granada	Zafarraya	ESP	18192000300	VENTA DE LA LECHE	18192000300	10	35	56.825 €	3	6	NO
624_Alájar_ESP_21001000200	Huelva	Alájar	ESP	21001000200	CABEZUELO (EL)	21001000200	4	48	67.356 €	3	6	NO
625_Alájar_ESP_21001000300	Huelva	Alájar	ESP	21001000300	CALABACINO (EL)	21001000300	111	42	62.496 €	3	6	NO
626_Alájar_ESP_21001000400	Huelva	Alájar	ESP	21001000400	COLLADO (EL)	21001000400	12	39	60.065 €	3	6	NO
627_Alájar_ESP_21001000500	Huelva	Alájar	ESP	21001000500	PEÑA DE ARIAS MONTANO (LA)	21001000500	3	27	50.345 €	3	6	NO
628_Alájar_ESP_21001000600	Huelva	Alájar	ESP	21001000600	SAN BARTOLOMÉ	21001000600	0	21	45.484 €	3	6	NO
629_Alájar_ESP_21001000700	Huelva	Alájar	ESP	21001000700	MADROÑEROS (LOS)	21001000700	6	70	85.177 €	3	4	NO
630_Almonaster la Real_ESP_21004000200	Huelva	Almonaster la Real	ESP	21004000200	AGUAFRÍA	21004000200	89	87	98.948 €	3	4	NO
631_Almonaster la Real_ESP_21004000700	Huelva	Almonaster la Real	ESP	21004000700	CANALEJA	21004000700	34	84	96.518 €	3	4	NO
632_Almonaster la Real_ESP_21004000800	Huelva	Almonaster la Real	ESP	21004000800	CONCEPCIÓN	21004000800	127	138	168.735 €	3	2	NO
633_Almonaster la Real_ESP_21004000900	Huelva	Almonaster la Real	ESP	21004000900	CUEVA DE LA MORA	21004000900	129	161	158.893 €	6	2	NO
634_Almonaster la Real_ESP_21004001000	Huelva	Almonaster la Real	ESP	21004001000	DEHESA	21004001000	23	74	88.418 €	3	4	NO
635_Almonaster la Real_ESP_21004001100	Huelva	Almonaster la Real	ESP	21004001100	ESCALADA	21004001100	54	74	116.891 €	3	4	NO
636_Almonaster la Real_ESP_21004001200	Huelva	Almonaster la Real	ESP	21004001200	ESTACIÓN DE ALMONASTER	21004001200	14	40	89.349 €	3	6	NO



663_Cumbres de Enmedio_ESP_21027000100	Huelva	Cumbres de Enmedio	ESP	21027000100	CUMBRES DE ENMEDIO	21027000100	50	116	150.913 €	9	2	NO
664_Galaraza_ESP_21034000100	Huelva	Galaraza	ESP	21034000100	CHINAS (LAS)	21034000100	20	44	64.116 €	3	6	NO
665_Galaraza_ESP_21034000300	Huelva	Galaraza	ESP	21034000300	NAVAHERMOSA	21034000300	37	123	128.111 €	3	2	NO
666_Gibraltón_ESP_21035000200	Huelva	Gibraltón	ESP	21035000200	JUDIÓ (EL)	21035000200	31	127	131.351 €	3	2	NO
667_Gibraltón_ESP_21035000300	Huelva	Gibraltón	ESP	21035000300	DOMINGO NEGRO	21035000300	59	309	278.782 €	3	0	NO
668_Gibraltón_ESP_21035000400	Huelva	Gibraltón	ESP	21035000400	PICO (EL)	21035000400	48	54	72.216 €	3	4	NO
669_Gibraltón_ESP_21035000600	Huelva	Gibraltón	ESP	21035000600	SALONES (LOS)	21035000600	133	138	140.261 €	3	2	NO
670_Gibraltón_ESP_21035000700	Huelva	Gibraltón	ESP	21035000700	ALMENDROS (LOS)	21035000700	105	143	144.312 €	6	2	NO
671_Gibraltón_ESP_21035000900	Huelva	Gibraltón	ESP	21035000900	MORERAS (LAS)	21035000900	22	32	54.395 €	6	6	NO
672_Gibraltón_ESP_21035001000	Huelva	Gibraltón	ESP	21035001000	RINCÓN (EL)	21035001000	31	107	143.623 €	6	2	NO
673_Gibraltón_ESP_21035001100	Huelva	Gibraltón	ESP	21035001100	SAN ISIDRO	21035001100	11	41	61.686 €	3	6	NO
674_Granado (EI)_ESP_21037000400	Huelva	Granado (EI)	ESP	21037000400	PUERTO DE LA LAJA	21037000400	9	42	90.969 €	3	6	NO
675_Granado (EI)_ESP_21037000500	Huelva	Granado (EI)	ESP	21037000500	SANTA CATALINA	21037000500	7	22	46.294 €	3	6	NO
676_Isla Cristina_ESP_21042000900	Huelva	Isla Cristina	ESP	21042000900	COLINAS (LAS)	21042000900	51	40	60.876 €	3	6	NO
677_Isla Cristina_ESP_21042001100	Huelva	Isla Cristina	ESP	21042001100	MONTERREINA	21042001100	10	42	62.496 €	6	6	NO
678_Isla Cristina_ESP_21042001200	Huelva	Isla Cristina	ESP	21042001200	PALMERITAS (LAS)	21042001200	59	115	121.630 €	3	2	NO
679_Lepe_ESP_21044000200	Huelva	Lepe	ESP	21044000200	BARCA (LA)	21044000200	11	32	54.395 €	3	6	NO
680_Lepe_ESP_21044000700	Huelva	Lepe	ESP	21044000700	TERRÓN(EL)	21044000700	114	80	93.278 €	3	4	NO
681_Manzanilla_ESP_21047000400	Huelva	Manzanilla	ESP	21047000400	VALLE (EL)	21047000400	2	7	34.144 €	3	8	NO
682_Moguer_ESP_21050000100	Huelva	Moguer	ESP	21050000100	MADRES DELAVITOR (LAS)	21050000100	62	173	168.614 €	3	2	NO
683_Moguer_ESP_21050000400	Huelva	Moguer	ESP	21050000400	POBLADO FORESTAL	21050000400	10	28	51.155 €	6	6	NO
684_Nava (La)_ESP_21051000100	Huelva	Nava (La)	ESP	21051000100	CHINAS (LAS)	21051000100	11	22	46.294 €	3	6	NO
685_Niebla_ESP_21053000700	Huelva	Niebla	ESP	21053000700	LAVAPIÉS	21053000700	42	80	93.278 €	3	4	NO
686_Niebla_ESP_21053000900	Huelva	Niebla	ESP	21053000900	PEÑUELA (LA)	21053000900	17	80	93.278 €	3	4	NO
687_Paterna del Campo_ESP_21056000200	Huelva	Paterna del Campo	ESP	21056000200	TUJENA	21056000200	56	133	136.211 €	3	2	NO
688_Puerto Moral_ESP_21059000100	Huelva	Puerto Moral	ESP	21059000100	PRESA DE ARACENA	21059000100	5	3	30.903 €	3	8	NO
689_Punta Umbria_ESP_21060000300	Huelva	Punta Umbria	ESP	21060000300	RINCÓN (EL)	21060000300	140	198	188.865 €	3	2	NO
690_San Juan del Puerto_ESP_21064000200	Huelva	San Juan del Puerto	ESP	21064000200	CANDÓN	21064000200	29	59	76.267 €	3	4	NO
691_San Juan del Puerto_ESP_21064000300	Huelva	San Juan del Puerto	ESP	21064000300	CORTIJO LA TORRE	21064000300	0	5	32.523 €	3	8	NO
692_Santa Ana la	Huelva	Santa Ana la Real	ESP	21067000100	CORTE (LA)	21067000100	144	196	215.718 €	6	2	NO



717_Benataee_ESP_23016000200	Jaén	Benataee	ESP	23016000200	FUENTES (LAS)	23016000200	29	132	163.874 €	3	2	NO
718_Benataee_ESP_23016000300	Jaén	Benataee	ESP	23016000300	PUENTE-HONDA	23016000300	8	42	90.969 €	3	6	NO
719_Benataee_ESP_23016000400	Jaén	Benataee	ESP	23016000400	SIERRA (LA)	23016000400	2	0	28.473 €	3	8	NO
720_Cabra del Santo Cristo_ESP_23017000200	Jaén	Cabra del Santo Cristo	ESP	23017000200	ESTACIÓN DE CABRA	23017000200	23	77	119.321 €	3	4	NO
721_Cabra del Santo Cristo_ESP_23017000400	Jaén	Cabra del Santo Cristo	ESP	23017000400	ESTACIÓN DE HUESA	23017000400	19	74	116.891 €	3	4	NO
722_Carboneros_ESP_23021000100	Jaén	Carboneros	ESP	23021000100	ACEBUCHAR (EL)	23021000100	13	50	68.976 €	3	6	NO
723_Carboneros_ESP_23021000300	Jaén	Carboneros	ESP	23021000300	CUELLOS (LOS)	23021000300	0	9	35.764 €	3	8	NO
724_Carolina (La)_ESP_23024000600	Jaén	Carolina (La)	ESP	23024000600	RASO GUINDO	23024000600	27	64	108.790 €	6	4	NO
725_Castillo de Locubín_ESP_23026000100	Jaén	Castillo de Locubín	ESP	23026000100	ALFAVILA (LA)	23026000100	15	27	50.345 €	3	6	NO
726_Castillo de Locubín_ESP_23026000300	Jaén	Castillo de Locubín	ESP	23026000300	CABRERAS (LAS)	23026000300	12	66	81.937 €	3	4	NO
727_Castillo de Locubín_ESP_23026000500	Jaén	Castillo de Locubín	ESP	23026000500	CERRAJÓN (EL)	23026000500	2	23	47.105 €	3	6	NO
728_Castillo de Locubín_ESP_23026000600	Jaén	Castillo de Locubín	ESP	23026000600	CHOPOS (LOS)	23026000600	40	49	68.166 €	3	6	NO
729_Castillo de Locubín_ESP_23026000700	Jaén	Castillo de Locubín	ESP	23026000700	MARROQUÍN-ENCINA HERMOSA	23026000700	47	61	77.887 €	3	4	NO
730_Castillo de Locubín_ESP_23026000800	Jaén	Castillo de Locubín	ESP	23026000800	PUERTO-LA NAVA	23026000800	10	31	53.585 €	3	6	NO
731_Castillo de Locubín_ESP_23026000900	Jaén	Castillo de Locubín	ESP	23026000900	SALINA (LA)	23026000900	30	28	51.155 €	3	6	NO
732_Cazorla_ESP_23028000300	Jaén	Cazorla	ESP	23028000300	PUENTE DE LA CERRADA	23028000300	18	32	82.868 €	3	6	NO
733_Cazorla_ESP_23028000400	Jaén	Cazorla	ESP	23028000400	CASAS DE ESTEPA	23028000400	7	89	100.568 €	3	4	NO
734_Cazorla_ESP_23028000700	Jaén	Cazorla	ESP	23028000700	NAVA DE SAN PEDRO	23028000700	5	14	39.814 €	3	6	NO
735_Cazorla_ESP_23028000800	Jaén	Cazorla	ESP	23028000800	PERALEJOS (LOS)	23028000800	12	80	93.278 €	3	4	NO
736_Cazorla_ESP_23028001000	Jaén	Cazorla	ESP	23028001000	RIBERA (LA)	23028001000	29	134	137.021 €	3	2	NO
737_Cazorla_ESP_23028001200	Jaén	Cazorla	ESP	23028001200	VALDECÁZORLA	23028001200	37	66	81.937 €	6	4	NO
738_Cazorla_ESP_23028001300	Jaén	Cazorla	ESP	23028001300	VALLE (EL)	23028001300	19	9	35.764 €	3	8	NO
739_Chiclana de Segura_ESP_23029000400	Jaén	Chiclana de Segura	ESP	23029000400	MOCHUELOS (LOS)	23029000400	26	118	152.533 €	3	2	NO
740_Chiclana de Segura_ESP_23029000500	Jaén	Chiclana de Segura	ESP	23029000500	PORROSA (LA)	23029000500	33	92	131.472 €	3	4	NO
741_Chilluévar_ESP_23030000100	Jaén	Chilluévar	ESP	23030000100	ALMANSAS (LAS)	23030000100	52	120	154.154 €	3	2	NO

742_Chilluévar_ESP_23030000200	Jaén	Chilluévar	ESP	23030000200	CAÑADA DEL MORO	23030000200	2	46	65.736 €	3	6	NO
743_Chilluévar_ESP_23030000300	Jaén	Chilluévar	ESP	23030000300	CORTIJO GRANDE	23030000300	1	44	64.116 €	3	6	NO
744_Frailes_ESP_23033000100	Jaén	Frailes	ESP	23033000100	CAÑADA DE ALCALÁ	23033000100	18	13	39.004 €	3	6	NO
745_Frailes_ESP_23033000400	Jaén	Frailes	ESP	23033000400	PUERTO BLANCO	23033000400	16	20	44.674 €	3	6	NO
746_Frailes_ESP_23033000500	Jaén	Frailes	ESP	23033000500	ROSALES (LOS)	23033000500	33	28	51.155 €	3	6	NO
747_Frailes_ESP_23033000600	Jaén	Frailes	ESP	23033000600	BALLADORES (LOS)	23033000600	0	1	29.283 €	3	8	NO
748_Frailes_ESP_23033000700	Jaén	Frailes	ESP	23033000700	BARRANCOS (LOS)	23033000700	11	5	32.523 €	3	8	NO
749_Frailes_ESP_23033000800	Jaén	Frailes	ESP	23033000800	BAÑOS (LOS)	23033000800	19	22	46.294 €	3	6	NO
750_Frailes_ESP_23033000900	Jaén	Frailes	ESP	23033000900	CAÑADA NOGUERAS	23033000900	4	12	38.194 €	3	6	NO
751_Frailes_ESP_23033001000	Jaén	Frailes	ESP	23033001000	CERRILLO EL CIEGO	23033001000	1	5	32.523 €	3	8	NO
752_Frailes_ESP_23033001100	Jaén	Frailes	ESP	23033001100	MAJADA ABRIGADA	23033001100	4	35	56.825 €	3	6	NO
753_Frailes_ESP_23033001200	Jaén	Frailes	ESP	23033001200	NOGUERAL (EL)	23033001200	34	12	38.194 €	3	6	NO
754_Frailes_ESP_23033001300	Jaén	Frailes	ESP	23033001300	PARRAS (LAS)	23033001300	6	3	30.903 €	3	8	NO
755_Frailes_ESP_23033001400	Jaén	Frailes	ESP	23033001400	SOLANA DE LA PARRA	23033001400	13	17	42.244 €	3	6	NO
756_Guarromán_ESP_23039000100	Jaén	Guarromán	ESP	23039000100	ADELFA	23039000100	2	33	55.205 €	3	6	NO
757_Guarromán_ESP_23039000200	Jaén	Guarromán	ESP	23039000200	ALTICO (EL)	23039000200	6	33	83.678 €	3	6	NO
758_Guarromán_ESP_23039000300	Jaén	Guarromán	ESP	23039000300	COLLADO DEL LOBO	23039000300	0	5	32.523 €	3	8	NO
759_Guarromán_ESP_23039000500	Jaén	Guarromán	ESP	23039000500	MARTÍN MALO	23039000500	36	44	92.589 €	3	6	NO
760_Guarromán_ESP_23039000600	Jaén	Guarromán	ESP	23039000600	RÍOS (LOS)	23039000600	28	49	68.166 €	6	6	NO
761_Guarromán_ESP_23039000700	Jaén	Guarromán	ESP	23039000700	ZOCUECA	23039000700	49	254	291.175 €	3	0	NO
762_Hornos_ESP_23043000200	Jaén	Hornos	ESP	23043000200	CAPELLANÍA	23043000200	16	54	72.216 €	3	4	NO
763_Hornos_ESP_23043001000	Jaén	Hornos	ESP	23043001000	PLATERA (LA)	23043001000	35	83	124.181 €	3	4	NO
764_Hornos_ESP_23043001200	Jaén	Hornos	ESP	23043001200	TOVAR (EL)	23043001200	43	30	52.775 €	3	6	NO
765_Hornos_ESP_23043001400	Jaén	Hornos	ESP	23043001400	TRANCO	23043001400	37	66	81.937 €	3	4	NO
766_Hornos_ESP_23043001500	Jaén	Hornos	ESP	23043001500	VENTA	23043001500	10	20	44.674 €	3	6	NO
767_Huelma_ESP_23044000100	Jaén	Huelma	ESP	23044000100	CABRITA	23044000100	55	171	166.993 €	3	2	NO
768_Huesa_ESP_23045000100	Jaén	Huesa	ESP	23045000100	ARROYO MOLINOS	23045000100	0	5	32.523 €	3	8	NO
769_Huesa_ESP_23045000200	Jaén	Huesa	ESP	23045000200	CEAL	23045000200	14	37	58.445 €	3	6	NO
770_Huesa_ESP_23045000300	Jaén	Huesa	ESP	23045000300	CORTIJO NUEVO	23045000300	0	10	36.574 €	3	6	NO
771_libros_ESP_23046000100	Jaén	libros	ESP	23046000100	BARRIADA DEL PUENTE	23046000100	18	43	63.306 €	3	6	NO
772_Jaén_ESP_23050000100	Jaén	Jaén	ESP	23050000100	ALMENARA	23050000100	0	19	43.864 €	3	6	NO
773_Jaén_ESP_23050000200	Jaén	Jaén	ESP	23050000200	BRUJUELO	23050000200	7	63	79.507 €	3	4	NO

00143374



774_Jaén_ESP_23050001000	Jaén	Jaén	ESP	23050001000	OTIÑAR O SANTA CRISTINA	23050001000	0	16	41.434 €	3	6	NO
775_Jaén_ESP_23050001400	Jaén	Jaén	ESP	23050001400	PUERTO ALTO	23050001400	60	138	140.261 €	3	2	NO
776_Jaén_ESP_23050001500	Jaén	Jaén	ESP	23050001500	VENTOSILLA	23050001500	3	49	68.166 €	3	6	NO
777_Jaén_ESP_23050001600	Jaén	Jaén	ESP	23050001600	VILLAR DE CUEVAS	23050001600	11	205	194.535 €	3	2	NO
778_Jimena_ESP_23052000100	Jaén	Jimena	ESP	23052000100	CÁNAVA	23052000100	17	47	66.546 €	3	6	NO
779_Jimena_ESP_23052000200	Jaén	Jimena	ESP	23052000200	CANILES	23052000200	1	26	49.535 €	3	6	NO
780_Jimena_ESP_23052000300	Jaén	Jimena	ESP	23052000300	CASTILLO DE RECEÑA	23052000300	0	17	42.244 €	3	6	NO
781_Linares_ESP_23055000200	Jaén	Linares	ESP	23055000200	CAÑADA INCOSA-CERRO PELADO	23055000200	20	31	53.585 €	3	6	NO
782_Mancha Real_ESP_23058000200	Jaén	Mancha Real	ESP	23058000200	SOTOGORDO	23058000200	94	160	158.083 €	6	2	NO
783_Martos_ESP_23060000400	Jaén	Martos	ESP	23060000400	MADRONO (EL)	23060000400	13	93	103.809 €	3	4	NO
784_Orceira_ESP_23065000100	Jaén	Orceira	ESP	23065000100	ARROYOS (LOS)	23065000100	2	21	45.484 €	3	6	NO
785_Orceira_ESP_23065000200	Jaén	Orceira	ESP	23065000200	HUETA (LA)	23065000200	4	43	63.306 €	3	6	NO
786_Orceira_ESP_23065000400	Jaén	Orceira	ESP	23065000400	MARAHOSA (LA)	23065000400	0	21	45.484 €	3	6	NO
787_Orceira_ESP_23065000600	Jaén	Orceira	ESP	23065000600	VALDEMARÍN	23065000600	39	125	129.731 €	3	2	NO
788_Peal de Becerro_ESP_23066000300	Jaén	Peal de Becerro	ESP	23066000300	SIERRA DE EL ALMICERÁN	23066000300	7	9	35.764 €	3	8	NO
789_Pegalajar_ESP_23067000100	Jaén	Pegalajar	ESP	23067000100	CERRADURA (LA)	23067000100	78	243	253.791 €	3	2	NO
790_Porcuna_ESP_23069000100	Jaén	Porcuna	ESP	23069000100	ALHARILLA	23069000100	16	73	87.608 €	3	4	NO
791_Puente de Génave_ESP_23071000400	Jaén	Puente de Génave	ESP	23071000400	TAMARAL (EL)	23071000400	9	57	74.647 €	3	4	NO
792_Puerta de Segura (La)_ESP_23072000500	Jaén	Puerta de Segura (La)	ESP	23072000500	AGRACEA (LA)	23072000500	7	34	84.488 €	3	6	NO
793_Puerta de Segura (La)_ESP_23072000600	Jaén	Puerta de Segura (La)	ESP	23072000600	BONACHE	23072000600	9	44	64.116 €	3	6	NO
794_Puerta de Segura (La)_ESP_23072000700	Jaén	Puerta de Segura (La)	ESP	23072000700	LLANOS (LOS)	23072000700	29	134	165.494 €	3	2	NO
795_Puerta de Segura (La)_ESP_23072000800	Jaén	Puerta de Segura (La)	ESP	23072000800	YEGUERIZOS (LOS)	23072000800	16	67	111.220 €	3	4	NO
796_Quesada_ESP_23073000200	Jaén	Quesada	ESP	23073000200	BRUÑEL ALTO	23073000200	7	42	62.496 €	3	6	NO
797_Quesada_ESP_23073000300	Jaén	Quesada	ESP	23073000300	BRUÑEL BAJO	23073000300	4	63	79.507 €	3	4	NO
798_Quesada_ESP_23073000600	Jaén	Quesada	ESP	23073000600	DEHESAS DEL GUADIANA	23073000600	0	44	64.116 €	3	6	NO
799_Quesada_ESP_23073000900	Jaén	Quesada	ESP	23073000900	HIGUERAL	23073000900	5	35	56.825 €	3	6	NO
800_Quesada_ESP_23073001000	Jaén	Quesada	ESP	23073001000	ACRA	23073001000	7	66	81.937 €	3	4	NO
801_Quesada_ESP_23073001300	Jaén	Quesada	ESP	23073001300	TISCAR-DON PEDRO	23073001300	58	150	206.928 €	6	2	NO
802_Santiago-	Jaén	Santiago-Pontones	ESP	23904000200	ANGHOS (LOS)	23904000200	37	192	184.005 €	3	2	NO

00143374







822_Santiago-Pontones_ESP_23904003600	Jaén	Santiago-Pontones	ESP	23904003600	VITES	23904003600	68	147	176.025 €	3	2	NO
823_Santo Tomé_ESP_23080000500	Jaén	Santo Tomé	ESP	23080000500	ARROYOS PLAZA	23080000500	15	69	84.367 €	3	4	NO
824_Santo Tomé_ESP_23080000600	Jaén	Santo Tomé	ESP	23080000600	ERICAS (LAS)	23080000600	13	29	80.438 €	3	6	NO
825_Segura de la Sierra_ESP_23081000100	Jaén	Segura de la Sierra	ESP	23081000100	ARROYO CANALES	23081000100	49	274	335.849 €	3	0	NO
826_Segura de la Sierra_ESP_23081000200	Jaén	Segura de la Sierra	ESP	23081000200	ARROYO FRÍO	23081000200	14	77	90.848 €	3	4	NO
827_Segura de la Sierra_ESP_23081000500	Jaén	Segura de la Sierra	ESP	23081000500	CATENA ALITO	23081000500	11	95	133.902 €	3	4	NO
828_Segura de la Sierra_ESP_23081000700	Jaén	Segura de la Sierra	ESP	23081000700	JUNTAS (LAS)	23081000700	3	134	137.021 €	3	2	NO
829_Segura de la Sierra_ESP_23081000900	Jaén	Segura de la Sierra	ESP	23081000900	PANTANO DEL GUADALMENA	23081000900	7	87	98.948 €	3	4	NO
830_Segura de la Sierra_ESP_23081001000	Jaén	Segura de la Sierra	ESP	23081001000	PUERTO (EL)	23081001000	11	40	60.876 €	3	6	NO
831_Siles_ESP_23082000200	Jaén	Siles	ESP	23082000200	CAÑADA DEL SEÑOR	23082000200	6	41	61.686 €	3	6	NO
832_Siles_ESP_23082000300	Jaén	Siles	ESP	23082000300	DON MARCOS	23082000300	3	73	87.608 €	3	4	NO
833_Siles_ESP_23082000400	Jaén	Siles	ESP	23082000400	VEGA DE CASTROBAYONA	23082000400	16	41	61.686 €	3	6	NO
834_Torredelcampo_ESP_23086000300	Jaén	Torredelcampo	ESP	23086000300	GARCÍEZ	23086000300	14	155	154.032 €	6	2	NO
835_Torredonjimeno_ESP_23087000200	Jaén	Torredonjimeno	ESP	23087000200	LENDÍNEZ	23087000200	8	57	74.647 €	3	4	NO
836_Torreperogil_ESP_23088000200	Jaén	Torreperogil	ESP	23088000200	AGUA SBLANQUILLAS	23088000200	28	171	166.993 €	3	2	NO
837_Torres de Albánchez_ESP_23091000200	Jaén	Torres de Albánchez	ESP	23091000200	HOYA (LA)	23091000200	0	50	68.976 €	3	6	NO
838_Torres de Albánchez_ESP_23091000300	Jaén	Torres de Albánchez	ESP	23091000300	MARIDOS (LOS)	23091000300	7	51	69.786 €	3	4	NO
839_Torres de Albánchez_ESP_23091000400	Jaén	Torres de Albánchez	ESP	23091000400	MORACHO	23091000400	3	14	39.814 €	3	6	NO
840_Úbeda_ESP_23092000200	Jaén	Úbeda	ESP	23092000200	SAN MIGUEL	23092000200	17	98	107.859 €	6	4	NO
841_Valdepeñas de Jaén_ESP_23093000100	Jaén	Valdepeñas de Jaén	ESP	23093000100	CHIRCALES	23093000100	18	54	72.216 €	3	4	NO
842_Valdepeñas de Jaén_ESP_23093000200	Jaén	Valdepeñas de Jaén	ESP	23093000200	PAPEL (EL)	23093000200	10	163	160.513 €	3	2	NO
843_Valdepeñas de Jaén_ESP_23093000300	Jaén	Valdepeñas de Jaén	ESP	23093000300	PARRIZOSO (EL)	23093000300	8	100	109.479 €	3	4	NO
844_Valdepeñas de Jaén_ESP_23093000400	Jaén	Valdepeñas de Jaén	ESP	23093000400	SIERRA (LA)	23093000400	16	84	96.518 €	3	4	NO

845_Vilches_ESP_23094000100	Jaén	Vilches	ESP	23094000100	ENCINARES (LOS)	23094000100	6	38	59.255 €	3	6	NO
846_Vilches_ESP_23094000300	Jaén	Vilches	ESP	23094000300	HORTALANCA	23094000300	0	26	49.535 €	3	6	NO
847_Vilches_ESP_23094000400	Jaén	Vilches	ESP	23094000400	JARALES (LOS)	23094000400	4	44	64.116 €	3	6	NO
848_Vilches_ESP_23094000600	Jaén	Vilches	ESP	23094000600	PANTANO DEL GUADALÉN	23094000600	7	43	63.306 €	3	6	NO
849_Vilcarrillo_ESP_23095000400	Jaén	Vilcarrillo	ESP	23095000400	HERRERA-PUENTE DEL CONDADO	23095000400	5	116	122.440 €	3	2	NO
850_Vilcarrillo_ESP_23095000600	Jaén	Vilcarrillo	ESP	23095000600	SIERRA	23095000600	97	215	202.636 €	3	2	NO
851_Villanueva de la Reina_ESP_23096000100	Jaén	Villanueva de la Reina	ESP	23096000100	CONDESA (LA)	23096000100	51	329	294.983 €	3	0	NO
852_Villanueva de la Reina_ESP_23096000200	Jaén	Villanueva de la Reina	ESP	23096000200	CRUJÍA (LA)	23096000200	17	148	148.362 €	3	2	NO
853_Villanueva de la Reina_ESP_23096000400	Jaén	Villanueva de la Reina	ESP	23096000400	RINCÓN DE SAN ILDEFONSO	23096000400	38	278	253.670 €	3	0	NO
854_Villarodrigo_ESP_23101000200	Jaén	Villarodrigo	ESP	23101000200	ONSARES	23101000200	82	98	107.859 €	6	4	NO
855_Alcaucín_ESP_29002000200	Málaga	Alcaucín	ESP	29002000200	CERRO (EL)	29002000200	23	79	92.468 €	3	4	NO
856_Alcaucín_ESP_29002000400	Málaga	Alcaucín	ESP	29002000400	ESPINO	29002000400	122	181	232.040 €	3	2	NO
857_Alcaucín_ESP_29002000700	Málaga	Alcaucín	ESP	29002000700	TORIL	29002000700	45	53	99.879 €	3	4	NO
858_Almáchar_ESP_29009000200	Málaga	Almáchar	ESP	29009000200	RÍO ALMÁCHAR	29009000200	1	6	33.334 €	3	8	NO
859_Álora_ESP_29012000200	Málaga	Álora	ESP	29012000200	ARROYO ANCÓN	29012000200	117	186	179.144 €	3	2	NO
860_Álora_ESP_29012000300	Málaga	Álora	ESP	29012000300	ARROYO CORRALES	29012000300	62	127	131.351 €	3	2	NO
861_Álora_ESP_29012000400	Málaga	Álora	ESP	29012000400	ARROYO JEVAR	29012000400	66	174	169.424 €	3	2	NO
862_Álora_ESP_29012000800	Málaga	Álora	ESP	29012000800	LOMAS (LAS)	29012000800	146	380	336.296 €	3	0	NO
863_Alzaina_ESP_29013000200	Málaga	Alzaina	ESP	29013000200	JOROX	29013000200	18	83	95.708 €	3	4	NO
864_Benadid_ESP_29022000200	Málaga	Benadid	ESP	29022000200	GENAL	29022000200	20	64	80.317 €	3	4	NO
865_Benadid_ESP_29022000300	Málaga	Benadid	ESP	29022000300	SIERRA (LA)	29022000300	13	41	61.686 €	3	6	NO
866_Benalauria_ESP_29024000200	Málaga	Benalauria	ESP	29024000200	OPAVAR	29024000200	2	18	43.054 €	3	6	NO
867_Benalauria_ESP_29024000300	Málaga	Benalauria	ESP	29024000300	SIERRA	29024000300	39	28	51.155 €	3	6	NO
868_Benalauria_ESP_29024000400	Málaga	Benalauria	ESP	29024000400	VEGA	29024000400	99	131	134.591 €	3	2	NO
869_Borge (El)_ESP_29030000300	Málaga	Borge (El)	ESP	29030000300	SANTO PITAR	29030000300	3	29	51.965 €	3	6	NO
870_Casabermeja_ESP_29039000400	Málaga	Casabermeja	ESP	29039000400	CHAPERA-MADROÑAL	29039000400	56	36	57.635 €	3	6	NO
871_Colmenar_ESP_29043000100	Málaga	Colmenar	ESP	29043000100	CARAVACA	29043000100	102	125	129.731 €	3	2	NO
872_Colmenar_ESP_29043000300	Málaga	Colmenar	ESP	29043000300	GONZALO	29043000300	124	328	294.173 €	3	0	NO
873_Colmenar_ESP_29043000400	Málaga	Colmenar	ESP	29043000400	MAJADA DEL MORO	29043000400	11	70	85.177 €	3	4	NO
874_Cortes de la Frontera_ESP_29046000400	Málaga	Cortes de la Frontera	ESP	29046000400	ROBLEDAL (EL)	29046000400	19	89	100.568 €	3	4	NO



875. Cortes de la Frontera_ESP_29046000500	Málaga	Cortes de la Frontera	ESP	SAUCEDA (LA)	29046000500	4	19	43.864 €	3	6	NO
876. Macharaviaya_ESP_29066000300	Málaga	Macharaviaya	ESP	VALLEJO	29066000300	29	36	57.635 €	3	6	NO
877. Pizarra_ESP_29080001000	Málaga	Pizarra	ESP	MALAGUENOS (LOS)	29080001000	46	25	48.725 €	3	6	NO
878. Tolox_ESP_29090000100	Málaga	Tolox	ESP	ARDITE	29090000100	9	123	128.111 €	3	2	NO
879. Tolox_ESP_29090000200	Málaga	Tolox	ESP	MILLANA (LA)	29090000200	69	128	132.161 €	3	2	NO
880. Tolox_ESP_29090000400	Málaga	Tolox	ESP	UMBRIA	29090000400	24	22	46.294 €	3	6	NO
881. Villanueva de Algaidas_ESP_29095000100	Málaga	Villanueva de Algaidas	ESP	ALBAICIN (EL)	29095000100	60	213	201.016 €	3	2	NO
882. Viñuela_ESP_29099000400	Málaga	Viñuela	ESP	CORTIJELOS	29099000400	15	28	51.155 €	3	6	NO
883. Viñuela_ESP_29099000700	Málaga	Viñuela	ESP	MILLANES (LOS)	29099000700	29	28	51.155 €	3	6	NO
884. Viñuela_ESP_29099000800	Málaga	Viñuela	ESP	PAULAS (LOS)	29099000800	12	96	106.239 €	3	4	NO
885. Agudulce_ESP_41001000200	Sevilla	Agudulce	ESP	CORTIJO DEL MARQUES	41001000200	4	6	33.334 €	3	8	NO
886. Agudulce_ESP_41001000300	Sevilla	Agudulce	ESP	HUERTA DEL COLEGIO	41001000300	12	16	41.434 €	3	6	NO
887. Arahál_ESP_41011000400	Sevilla	Arahál	ESP	SANTA ELO	41011000400	26	83	95.708 €	3	4	NO
888. Arahál_ESP_41011000500	Sevilla	Arahál	ESP	VALLEVERDE	41011000500	57	144	145.122 €	3	2	NO
889. Badolosa_ESP_41014000200	Sevilla	Badolosa	ESP	BURRACO	41014000200	3	5	32.523 €	3	8	NO
890. Benacazón_ESP_41015000200	Sevilla	Benacazón	ESP	CASTILLEJA DE TALHARA	41015000200	1	21	45.484 €	3	6	NO
891. Benacazón_ESP_41015000300	Sevilla	Benacazón	ESP	GELO	41015000300	7	27	50.345 €	3	6	NO
892. Burguillos_ESP_41019000200	Sevilla	Burguillos	ESP	MUDAPELOS	41019000200	0	25	48.725 €	3	6	NO
893. Cabezas de San Juan (Las)_ESP_41020000400	Sevilla	Cabezas de San Juan (Las)	ESP	SAN LEANDRO	41020000400	68	83	95.708 €	3	4	NO
894. Cabezas de San Juan (Las)_ESP_41020000500	Sevilla	Cabezas de San Juan (Las)	ESP	VETAHERRADO	41020000500	88	76	90.038 €	3	4	NO
895. Camillana_ESP_41023000200	Sevilla	Camillana	ESP	CARRERA DE BRENES	41023000200	21	37	58.445 €	3	6	NO
896. Camillana_ESP_41023000400	Sevilla	Camillana	ESP	ESTACIÓN DE FERROCARRIL	41023000400	95	71	85.987 €	3	4	NO
897. Camillana_ESP_41023000500	Sevilla	Camillana	ESP	PAJARES (LOS)	41023000500	96	548	500.859 €	3	0	NO
898. Casariche_ESP_41026000300	Sevilla	Casariche	ESP	CORTIJO ALMEDA	41026000300	35	21	45.484 €	3	6	NO
899. Casariche_ESP_41026000400	Sevilla	Casariche	ESP	RIBERA BAJA	41026000400	35	84	96.518 €	3	4	NO
900. Casariche_ESP_41026000500	Sevilla	Casariche	ESP	VIÑA DIEGO	41026000500	71	127	131.351 €	9	2	NO
901. Castilleja del Campo_ESP_41030000200	Sevilla	Castilleja del Campo	ESP	HUERTO ESQUIVEL	41030000200	28	25	48.725 €	3	6	NO
902. Castillo de las Guardas (El)_ESP_41031000100	Sevilla	Castillo de las Guardas (El)	ESP	ALCORNOCOSA (LA)	41031000100	69	192	240.951 €	3	2	NO

00143374



903_Castillo de las Guardas (E)_ESP_41031000200	Sevilla	Castillo de las Guardas (Ei)	ESP	41031000200	ALUSAR (EL)	41031000200	2	9	35.764 €	3	8	NO
904_Castillo de las Guardas (E)_ESP_41031000300	Sevilla	Castillo de las Guardas (Ei)	ESP	41031000300	ARCHIDONA	41031000300	46	91	130.662 €	3	4	NO
905_Castillo de las Guardas (E)_ESP_41031000500	Sevilla	Castillo de las Guardas (Ei)	ESP	41031000500	AULAGA (LA)	41031000500	63	107	115.150 €	3	2	NO
906_Castillo de las Guardas (E)_ESP_41031000600	Sevilla	Castillo de las Guardas (Ei)	ESP	41031000600	CAÑADILLAS (LAS)	41031000600	11	101	138.762 €	3	2	NO
907_Castillo de las Guardas (E)_ESP_41031000700	Sevilla	Castillo de las Guardas (Ei)	ESP	41031000700	CAÑUELO (EL)	41031000700	27	66	110.410 €	3	4	NO
908_Castillo de las Guardas (E)_ESP_41031000900	Sevilla	Castillo de las Guardas (Ei)	ESP	41031000900	CORTECILLAS (LAS)	41031000900	13	51	69.786 €	3	4	NO
909_Castillo de las Guardas (E)_ESP_41031001000	Sevilla	Castillo de las Guardas (Ei)	ESP	41031001000	MINAS DEL CASTILLO DE LAS GUARDAS	41031001000	57	181	203.567 €	3	2	NO
910_Castillo de las Guardas (E)_ESP_41031001100	Sevilla	Castillo de las Guardas (Ei)	ESP	41031001100	PEDROSILLO (EL)	41031001100	2	18	43.054 €	3	6	NO
911_Castillo de las Guardas (E)_ESP_41031001200	Sevilla	Castillo de las Guardas (Ei)	ESP	41031001200	PERALEJO (EL)	41031001200	21	76	118.511 €	3	4	NO
912_Castillo de las Guardas (E)_ESP_41031001300	Sevilla	Castillo de las Guardas (Ei)	ESP	41031001300	PEROAMIGO	41031001300	15	33	55.205 €	3	6	NO
913_Castillo de las Guardas (E)_ESP_41031001400	Sevilla	Castillo de las Guardas (Ei)	ESP	41031001400	VALDEFLORES	41031001400	110	144	173.595 €	3	2	NO
914_Cazalla de la Sierra_ESP_41032000200	Sevilla	Cazalla de la Sierra	ESP	41032000200	DOS HERMANAS	41032000200	22	75	89.228 €	3	4	NO
915_Cazalla de la Sierra_ESP_41032000300	Sevilla	Cazalla de la Sierra	ESP	41032000300	ESTACIÓN DE CAZALLA	41032000300	34	29	80.438 €	3	6	NO
916_Cazalla de la Sierra_ESP_41032000400	Sevilla	Cazalla de la Sierra	ESP	41032000400	FÁBRICA DEL PEDROSO	41032000400	34	5	32.523 €	3	8	NO
917_Cazalla de la Sierra_ESP_41032000600	Sevilla	Cazalla de la Sierra	ESP	41032000600	GANCHOSA (LA)	41032000600	16	78	148.604 €	3	4	NO
918_Cazalla de la Sierra_ESP_41032000700	Sevilla	Cazalla de la Sierra	ESP	41032000700	SOLANAS DEL VALLE	41032000700	39	34	56.015 €	3	6	NO
919_Constantina_ESP_41033000100	Sevilla	Constantina	ESP	41033000100	BALTROTAS (LAS)	41033000100	41	42	62.496 €	3	6	NO
920_Constantina_ESP_41033000200	Sevilla	Constantina	ESP	41033000200	CARRETERAS (LAS)	41033000200	29	40	60.876 €	3	6	NO
921_Constantina_ESP_41033000500	Sevilla	Constantina	ESP	41033000500	FUENTE EL NEGRO	41033000500	25	45	64.926 €	3	6	NO
922_Constantina_ESP_41033000600	Sevilla	Constantina	ESP	41033000600	FUENTE REINA	41033000600	27	79	92.468 €	3	4	NO
923_Constantina_ESP_41033000700	Sevilla	Constantina	ESP	41033000700	ROBLEDO VIEJO	41033000700	110	128	132.161 €	3	2	NO
924_Constantina_ESP_41033000800	Sevilla	Constantina	ESP	41033000800	CAÑADA DE LA JARA	41033000800	33	64	80.317 €	3	4	NO

925_Dos Hermanas_ESP_41038000300	Sevilla	Dos Hermanas	ESP	41038000300	MARISMA Y PUNTALES ADRIANO	41038000300	50	153	152.412 €	9	2	NO
926_Écija_ESP_41039000200	Sevilla	Écija	ESP	41039000200	ARENALES (LOS)	41039000200	59	99	108.669 €	3	4	NO
927_Écija_ESP_41039000700	Sevilla	Écija	ESP	41039000700	ISLA REDONDA	41039000700	2	118	152.533 €	9	2	NO
928_Écija_ESP_41039000800	Sevilla	Écija	ESP	41039000800	SAN ANTON	41039000800	64	98	107.859 €	3	4	NO
929_Estepa_ESP_41041000100	Sevilla	Estepa	ESP	41041000100	ALAMEDILLA	41041000100	34	122	127.300 €	3	2	NO
930_Estepa_ESP_41041000300	Sevilla	Estepa	ESP	41041000300	GALLO	41041000300	24	63	79.507 €	3	4	NO
931_Estepa_ESP_41041000400	Sevilla	Estepa	ESP	41041000400	POZO DEL VILLAR	41041000400	10	89	100.568 €	3	4	NO
932_Estepa_ESP_41041000500	Sevilla	Estepa	ESP	41041000500	SALADA (LA)	41041000500	49	62	107.170 €	3	4	NO
933_Guillena_ESP_41049000600	Sevilla	Guillena	ESP	41049000600	SERRANO (EL)	41049000600	59	411	389.881 €	3	0	NO
934_Lora del Río_ESP_41055000200	Sevilla	Lora del Río	ESP	41055000200	ÁLAMO (EL)	41055000200	52	54	72.216 €	3	4	NO
935_Madroño (El)_ESP_41057000100	Sevilla	Madroño (El)	ESP	41057000100	ÁLAMO (EL)	41057000100	47	143	172.785 €	3	2	NO
936_Madroño (El)_ESP_41057000200	Sevilla	Madroño (El)	ESP	41057000200	JUAN ANTON	41057000200	32	64	108.790 €	3	4	NO
937_Madroño (El)_ESP_41057000300	Sevilla	Madroño (El)	ESP	41057000300	JUAN GALLEGO	41057000300	15	54	100.690 €	3	4	NO
938_Madroño (El)_ESP_41057000500	Sevilla	Madroño (El)	ESP	41057000500	VILLARGORDO	41057000500	38	61	77.887 €	3	4	NO
939_Martin de la Jara_ESP_41062000100	Sevilla	Martin de la Jara	ESP	41062000100	CANUELO (EL)	41062000100	18	12	38.194 €	3	6	NO
940_Martin de la Jara_ESP_41062000300	Sevilla	Martin de la Jara	ESP	41062000300	REJANO (EL)	41062000300	1	30	52.775 €	3	6	NO
941_Paradas_ESP_41071000100	Sevilla	Paradas	ESP	41071000100	CALVARIO (EL)	41071000100	80	147	147.552 €	3	2	NO
942_Paradas_ESP_41071000200	Sevilla	Paradas	ESP	41071000200	MONTE-PALACIO	41071000200	0	52	70.596 €	3	4	NO
943_Paradas_ESP_41071000300	Sevilla	Paradas	ESP	41071000300	PALOMAR (EL)	41071000300	126	195	186.435 €	3	2	NO
944_Pedroso (El)_ESP_41073000100	Sevilla	Pedroso (El)	ESP	41073000100	CANADAS DEL ROMERO	41073000100	42	22	46.294 €	3	6	NO
945_Pedroso (El)_ESP_41073000200	Sevilla	Pedroso (El)	ESP	41073000200	JARILLAS (LAS)	41073000200	6	21	45.484 €	3	6	NO
946_Pedroso (El)_ESP_41073000300	Sevilla	Pedroso (El)	ESP	41073000300	NAVAHONDA	41073000300	11	20	44.674 €	3	6	NO
947_Peñafiel_ESP_41074000300	Sevilla	Peñafiel	ESP	41074000300	VEREDA (LA)	41074000300	71	78	91.658 €	3	4	NO
948_Rinconada (La)_ESP_41081000100	Sevilla	Rinconada (La)	ESP	41081000100	BUITRAGO	41081000100	4	26	49.535 €	3	6	NO
949_Rinconada (La)_ESP_41081000200	Sevilla	Rinconada (La)	ESP	41081000200	CARTUJA (LA)	41081000200	30	20	44.674 €	3	6	NO
950_Rinconada (La)_ESP_41081000300	Sevilla	Rinconada (La)	ESP	41081000300	CASABLANQUILLA	41081000300	18	24	47.915 €	3	6	NO
951_Roda de Andalucía (La)_ESP_41082000100	Sevilla	Roda de Andalucía (La)	ESP	41082000100	PERENOS (LOS)	41082000100	33	82	123.371 €	6	4	NO
952_Roda de Andalucía (La)_ESP_41082000200	Sevilla	Roda de Andalucía (La)	ESP	41082000200	PEREZ (LOS)	41082000200	48	72	115.271 €	3	4	NO
953_Ronquillo (El)_ESP_41083000100	Sevilla	Ronquillo (El)	ESP	41083000100	HOYUELO (EL)	41083000100	11	7	34.144 €	3	8	NO
954_Ronquillo (El)_ESP_41083000200	Sevilla	Ronquillo (El)	ESP	41083000200	RATILLA (LA)	41083000200	4	19	43.864 €	3	6	NO
955_Ronquillo (El)_ESP_41083000400	Sevilla	Ronquillo (El)	ESP	41083000400	VENTA DE CURRO FAL	41083000400	30	40	60.876 €	3	6	NO

00143374



956_Umbrete_ESP_41094000200	Sevilla	Umbrete	ESP	41094000200	HACIENDA DE LOPAZ	41094000200	0	11	37.384 €	3	6	NO
957_Utrera_ESP_41095000400	Sevilla	Utrera	ESP	41095000400	TORBISCAL (EL)	41095000400	13	49	96.639 €	3	6	NO
958_Adra_ISLA_POBLADA_04003001200-2018-zona01	Almería	Adra	ISLA POBLADA	04003001200-2018-zona01	Almería - Adra_04003001200-2018-zona01	04003001200	90	43	63.306 €	6	6	NO
959_Lúcar_ISLA_POBLADA_04061000300-2018-zona01	Almería	Lúcar	ISLA POBLADA	04061000300-2018-zona01	Almería - Lúcar_04061000300-2018-zona01	04061000300	129	25	48.725 €	6	6	NO
960_Mojonera (La)_ISLA_POBLADA_04903000300-2018-zona05	Almería	Mojonera (La)	ISLA POBLADA	04903000300-2018-zona05	Almería - Mojonera (La)_04903000300-2018-zona05	04903000300	90	20	44.674 €	6	6	NO
961_Olula del Río_ISLA_POBLADA_04069000400-2018-zona01	Almería	Olula del Río	ISLA POBLADA	04069000400-2018-zona01	Almería - Olula del Río_04069000400-2018-zona01	04069000400	120	56	73.837 €	6	4	NO
962_Olula del Río_ISLA_POBLADA_04069000500-2018-zona01	Almería	Olula del Río	ISLA POBLADA	04069000500-2018-zona01	Almería - Olula del Río_04069000500-2018-zona01	04069000500	6	6	33.334 €	3	8	NO
963_Pechina_ISLA_POBLADA_04074000100-2018-zona01	Almería	Pechina	ISLA POBLADA	04074000100-2018-zona01	Almería - Pechina_04074000100-2018-zona01	04074000100	30	13	39.004 €	3	6	NO
964_Roquetas de Mar_ISLA_POBLADA_04079000400-2018-zona01	Almería	Roquetas de Mar	ISLA POBLADA	04079000400-2018-zona01	Almería - Roquetas de Mar_04079000400-2018-zona01	04079000400	24	8	34.954 €	3	8	NO
965_Serón_ISLA_POBLADA_04083011000-2018-zona01	Almería	Serón	ISLA POBLADA	04083011000-2018-zona01	Almería - Serón_04083011000-2018-zona01	04083011000	42	25	48.725 €	3	6	NO
966_Serón_ISLA_POBLADA_04083060900-2018-zona01	Almería	Serón	ISLA POBLADA	04083060900-2018-zona01	Almería - Serón_04083060900-2018-zona01	04083060900	21	40	60.876 €	3	6	NO
967_Arcos de la Frontera_ISLA_POBLADA_11006000200-2018-zona02	Cádiz	Arcos de la Frontera	ISLA POBLADA	11006000200-2018-zona02	Cádiz - Arcos de la Frontera_11006000200-2018-zona02	11006000200	87	45	64.926 €	6	6	NO
968_Chiclana de la Frontera_ISLA_POBLADA_11015000400-2018-zona09	Cádiz	Chiclana de la Frontera	ISLA POBLADA	11015000400-2018-zona09	Cádiz - Chiclana de la Frontera_11015000400-2018-zona09	11015000400	45	205	194.535 €	3	2	NO
969_Chiclana de la Frontera_ISLA_POBLADA_11015000400-2018-zona12	Cádiz	Chiclana de la Frontera	ISLA POBLADA	11015000400-2018-zona12	Cádiz - Chiclana de la Frontera_11015000400-2018-zona12	11015000400	36	230	214.787 €	3	2	NO
970_Jerez de la Frontera_ISLA_POBLADA_11020001400-2018-zona05	Cádiz	Jerez de la Frontera	ISLA POBLADA	11020001400-2018-zona05	Cádiz - Jerez de la Frontera_11020001400-2018-zona05	11020001400	60	120	125.680 €	6	2	NO
971_Jimena de la Frontera_ISLA_POBLADA_11021000300-2018-zona01	Cádiz	Jimena de la Frontera	ISLA POBLADA	11021000300-2018-zona01	Cádiz - Jimena de la Frontera_11021000300-2018-zona01	11021000300	145	50	68.976 €	6	6	NO
972_Jimena de la Frontera_ISLA_POBLADA_11021000400-2018-zona01	Cádiz	Jimena de la Frontera	ISLA POBLADA	11021000400-2018-zona01	Cádiz - Jimena de la Frontera_11021000400-2018-zona01	11021000400	99	16	41.434 €	6	6	NO
973_Puerto Real_ISLA_POBLADA_11028000100-2018-zona01	Cádiz	Puerto Real	ISLA POBLADA	11028000100-2018-zona01	Cádiz - Puerto Real_11028000100-2018-zona01	11028000100	141	115	121.630 €	6	2	NO
974_Puerto Real_ISLA_POBLADA_11028000100-2018-zona02	Cádiz	Puerto Real	ISLA POBLADA	11028000100-2018-zona02	Cádiz - Puerto Real_11028000100-2018-zona02	11028000100	24	40	60.876 €	3	6	NO
975_Puerto Real_ISLA_POBLADA_11028000900-2018-zona01	Cádiz	Puerto Real	ISLA POBLADA	11028000900-2018-zona01	Cádiz - Puerto Real_11028000900-2018-zona01	11028000900	27	45	64.926 €	3	6	NO
976_San Roque_ISLA_POBLADA_11033000300-2018-zona01	Cádiz	San Roque	ISLA POBLADA	11033000300-2018-zona01	Cádiz - San Roque_11033000300-2018-zona01	11033000300	0	21	45.484 €	3	6	NO

POBLADA_11033000300-2018-zona01	2018-zona01																			
977_Sanlúcar de Barrameda_ISLA POBLADA_11032000700-2018-zona05	Sanlúcar de Barrameda	Cádiz	ISLA POBLADA	11032000700-2018-zona05	Cádiz - Sanlúcar de Barrameda_11032000700-2018-zona05	11032000700	24	30	52.775 €	3	6	NO								
978_Posadas_ISLA POBLADA_14053000900-2018-zona04	Posadas	Córdoba	ISLA POBLADA	14053000900-2018-zona04	Córdoba - Posadas_14053000900-2018-zona04	14053000900	12	53	71.406 €	3	4	NO								
979_Albolote_ISLA POBLADA_18003000100-2018-zona03	Albolote	Granada	ISLA POBLADA	18003000100-2018-zona03	Granada - Albolote_18003000100-2018-zona03	18003000100	54	23	47.105 €	6	6	NO								
980_Alhendín_ISLA POBLADA_18014000100-2018-zona03	Alhendín	Granada	ISLA POBLADA	18014000100-2018-zona03	Granada - Alhendín_18014000100-2018-zona03	18014000100	27	15	40.624 €	3	6	NO								
981_Almuñécar_ISLA POBLADA_18017000400-2018-zona01	Almuñécar	Granada	ISLA POBLADA	18017000400-2018-zona01	Granada - Almuñécar_18017000400-2018-zona01	18017000400	42	28	51.155 €	3	6	NO								
982_Almuñécar_ISLA POBLADA_18017000400-2018-zona02	Almuñécar	Granada	ISLA POBLADA	18017000400-2018-zona02	Granada - Almuñécar_18017000400-2018-zona02	18017000400	141	75	89.228 €	6	4	NO								
983_Castil ISLA POBLADA_18046000300-2018-zona01	Castil	Granada	ISLA POBLADA	18046000300-2018-zona01	Granada - Castil_18046000300-2018-zona01	18046000300	51	33	55.205 €	6	6	NO								
984_Castil ISLA POBLADA_18046000300-2018-zona02	Castil	Granada	ISLA POBLADA	18046000300-2018-zona02	Granada - Castil_18046000300-2018-zona02	18046000300	87	8	34.954 €	6	8	NO								
985_Castil ISLA POBLADA_18046000400-2018-zona02	Castil	Granada	ISLA POBLADA	18046000400-2018-zona02	Granada - Castil_18046000400-2018-zona02	18046000400	45	65	81.127 €	3	4	NO								
986_Castil ISLA POBLADA_18046000500-2018-zona01	Castil	Granada	ISLA POBLADA	18046000500-2018-zona01	Granada - Castil_18046000500-2018-zona01	18046000500	141	110	117.560 €	6	2	NO								
987_Castil ISLA POBLADA_18046000600-2018-zona01	Castil	Granada	ISLA POBLADA	18046000600-2018-zona01	Granada - Castil_18046000600-2018-zona01	18046000600	24	17	42.244 €	3	6	NO								
988_Cuevas del Campo ISLA POBLADA_18912000100-2018-zona02	Cuevas del Campo	Granada	ISLA POBLADA	18912000100-2018-zona02	Granada - Cuevas del Campo_18912000100-2018-zona02	18912000100	66	105	113.529 €	6	2	NO								
989_Cüller ISLA POBLADA_18056000200-2018-zona01	Cüller	Granada	ISLA POBLADA	18056000200-2018-zona01	Granada - Cüller_18056000200-2018-zona01	18056000200	84	105	113.529 €	6	2	NO								
990_Cüller ISLA POBLADA_18056000800-2018-zona01	Cüller	Granada	ISLA POBLADA	18056000800-2018-zona01	Granada - Cüller_18056000800-2018-zona01	18056000800	132	140	141.882 €	6	2	NO								
991_Iznalloz ISLA POBLADA_18105000700-2018-zona01	Iznalloz	Granada	ISLA POBLADA	18105000700-2018-zona01	Granada - Iznalloz_18105000700-2018-zona01	18105000700	60	36	57.635 €	6	6	NO								
992_Iznalloz ISLA POBLADA_18105000700-2018-zona02	Iznalloz	Granada	ISLA POBLADA	18105000700-2018-zona02	Granada - Iznalloz_18105000700-2018-zona02	18105000700	120	80	93.278 €	6	4	NO								
993_Monachil ISLA POBLADA_18134000100-2018-zona01	Monachil	Granada	ISLA POBLADA	18134000100-2018-zona01	Granada - Monachil_18134000100-2018-zona01	18134000100	63	18	43.054 €	6	6	NO								
994_Motril ISLA POBLADA_18140000700-2018-zona02	Motril	Granada	ISLA POBLADA	18140000700-2018-zona02	Granada - Motril_18140000700-2018-zona02	18140000700	48	62	78.697 €	6	4	NO								
995_Ogijares ISLA POBLADA_18145000100-2018-zona04	Ogijares	Granada	ISLA POBLADA	18145000100-2018-zona04	Granada - Ogijares_18145000100-2018-zona04	18145000100	144	18	43.054 €	6	6	NO								



996_Vegas del Genil_ISLA POBLADA_18911000400-2018-zona04	Granada	Vegas del Genil	ISLA POBLADA	18911000400-2018-zona04	Granada - Vegas del Genil_18911000400-2018-zona04	18911000400	135	57	74.647 €	6	4	NO
997_Villa de Otrera_ISLA POBLADA_18149000100-2018-zona04	Granada	Villa de Otrera	ISLA POBLADA	18149000100-2018-zona04	Granada - Villa de Otrera_18149000100-2018-zona04	18149000100	147	134	137.021 €	6	2	NO
998_Zubia (La)_ISLA POBLADA_18193000100-2018-zona01	Granada	Zubia (La)	ISLA POBLADA	18193000100-2018-zona01	Granada - Zubia (La)_18193000100-2018-zona01	18193000100	54	125	129.731 €	6	2	NO
999_Hinojos_ISLA POBLADA_21040000100-2018-zona03	Huelva	Hinojos	ISLA POBLADA	21040000100-2018-zona03	Huelva - Hinojos_21040000100-2018-zona03	21040000100	108	20	44.674 €	6	6	NO
1000_Isa Cristina_ISLA POBLADA_21042000500-2018-zona02	Huelva	Isa Cristina	ISLA POBLADA	21042000500-2018-zona02	Huelva - Isa Cristina_21042000500-2018-zona02	21042000500	120	105	113.529 €	6	2	NO
1001_Lepe_ISLA POBLADA_21044000100-2018-zona01	Huelva	Lepe	ISLA POBLADA	21044000100-2018-zona01	Huelva - Lepe_21044000100-2018-zona01	21044000100	36	414	363.838 €	3	0	NO
1002_Alcalá la Real_ISLA POBLADA_23002001300-2018-zona04	Jaén	Alcalá la Real	ISLA POBLADA	23002001300-2018-zona04	Jaén - Alcalá la Real_23002001300-2018-zona04	23002001300	140	118	124.060 €	6	2	NO
1003_Arenas_ISLA POBLADA_29019000100-2018-zona02	Málaga	Arenas	ISLA POBLADA	29019000100-2018-zona02	Málaga - Arenas_29019000100-2018-zona02	29019000100	36	40	60.876 €	3	6	NO
1004_Canillas de Aceituno_ISLA POBLADA_29033000100-2018-zona02	Málaga	Canillas de Aceituno	ISLA POBLADA	29033000100-2018-zona02	Málaga - Canillas de Aceituno_29033000100-2018-zona02	29033000100	126	105	113.529 €	6	2	NO
1005_Canillas de Aceituno_ISLA POBLADA_29033000100-2018-zona03	Málaga	Canillas de Aceituno	ISLA POBLADA	29033000100-2018-zona03	Málaga - Canillas de Aceituno_29033000100-2018-zona03	29033000100	45	20	44.674 €	3	6	NO
1006_Casabermeja_ISLA POBLADA_29039000300-2018-zona02	Málaga	Casabermeja	ISLA POBLADA	29039000300-2018-zona02	Málaga - Casabermeja_29039000300-2018-zona02	29039000300	115	46	65.736 €	6	6	NO
1007_Málaga_ISLA POBLADA_29067000200-2018-zona04	Málaga	Málaga	ISLA POBLADA	29067000200-2018-zona04	Málaga - Málaga_29067000200-2018-zona04	29067000200	144	46	65.736 €	6	6	NO
1008_Málaga_ISLA POBLADA_29067000500-2018-zona03	Málaga	Málaga	ISLA POBLADA	29067000500-2018-zona03	Málaga - Málaga_29067000500-2018-zona03	29067000500	87	41	61.686 €	6	6	NO
1009_Marbella_ISLA POBLADA_29069000900-2018-zona04	Málaga	Marbella	ISLA POBLADA	29069000900-2018-zona04	Málaga - Marbella_29069000900-2018-zona04	29069000900	141	120	125.680 €	6	2	NO
1010_Periana_ISLA POBLADA_29079000600-2018-zona03	Málaga	Periana	ISLA POBLADA	29079000600-2018-zona03	Málaga - Periana_29079000600-2018-zona03	29079000600	75	28	51.155 €	6	6	NO
1011_Periana_ISLA POBLADA_29079000600-2018-zona04	Málaga	Periana	ISLA POBLADA	29079000600-2018-zona04	Málaga - Periana_29079000600-2018-zona04	29079000600	132	50	68.976 €	6	6	NO
1012_Periana_ISLA POBLADA_29079000600-2018-zona05	Málaga	Periana	ISLA POBLADA	29079000600-2018-zona05	Málaga - Periana_29079000600-2018-zona05	29079000600	72	17	42.244 €	6	6	NO
1013_Periana_ISLA POBLADA_29079000600-2018-zona06	Málaga	Periana	ISLA POBLADA	29079000600-2018-zona06	Málaga - Periana_29079000600-2018-zona06	29079000600	141	41	61.686 €	6	6	NO
1014_Periana_ISLA POBLADA_29079000600-2018-zona07	Málaga	Periana	ISLA POBLADA	29079000600-2018-zona07	Málaga - Periana_29079000600-2018-zona07	29079000600	96	47	66.546 €	6	6	NO
1015_Periana_ISLA POBLADA_29079000600-2018-zona08	Málaga	Periana	ISLA POBLADA	29079000600-2018-zona08	Málaga - Periana_29079000600-2018-zona08	29079000600	30	40	60.876 €	3	6	NO

1016. Periana_ISLA POBLADA_29079000600-2018-zona09	Málaga	Periana	ISLA POBLADA	29079000600-2018-zona09	Málaga - Periana_29079000600-2018-zona09	29079000600	12	42	62.496 €	3	6	NO
1017. Viñuela_ISLA POBLADA_29099001200-2018-zona03	Málaga	Viñuela	ISLA POBLADA	29099001200-2018-zona03	Málaga - Viñuela_29099001200-2018-zona03	29099001200	60	34	56.015 €	6	6	NO
1018. Viñuela_ISLA POBLADA_29099001200-2018-zona04	Málaga	Viñuela	ISLA POBLADA	29099001200-2018-zona04	Málaga - Viñuela_29099001200-2018-zona04	29099001200	18	23	47.105 €	3	6	NO
1019. Viñuela_ISLA POBLADA_29099001200-2018-zona05	Málaga	Viñuela	ISLA POBLADA	29099001200-2018-zona05	Málaga - Viñuela_29099001200-2018-zona05	29099001200	18	30	52.775 €	3	6	NO
1020. Bormujos_ISLA POBLADA_41077000100-2018-zona03	Sevilla	Bormujos	ISLA POBLADA	41077000100-2018-zona03	Sevilla - Bormujos_41077000100-2018-zona03	41077000100	51	33	55.205 €	6	6	NO
1021. Dos Hermanas_ISLA POBLADA_41038000100-2018-zona10	Sevilla	Dos Hermanas	ISLA POBLADA	41038000100-2018-zona10	Sevilla - Dos Hermanas_41038000100-2018-zona10	41038000100	105	305	275.541 €	6	0	NO
1022. Rinconada (La)_ISLA POBLADA_41081000400-2018-zona02	Sevilla	Rinconada (La)	ISLA POBLADA	41081000400-2018-zona02	Sevilla - Rinconada (La)_41081000400-2018-zona02	41081000400	45	65	81.127 €	3	4	NO
1023. Rinconada (La)_ISLA POBLADA_41081000400-2018-zona03	Sevilla	Rinconada (La)	ISLA POBLADA	41081000400-2018-zona03	Sevilla - Rinconada (La)_41081000400-2018-zona03	41081000400	24	15	40.624 €	3	6	NO
1024. Salteras_ISLA POBLADA_41085000500-2018-zona01	Sevilla	Salteras	ISLA POBLADA	41085000500-2018-zona01	Sevilla - Salteras_41085000500-2018-zona01	41085000500	36	51	69.786 €	3	4	NO
1025. Adra_EP_ESP NO BLANCA_04003000800-2018-zona01	Almería	Adra	EP_ESP NO BLANCA	04003000800-2018-zona01	Almería - Adra_04003000800-2018-zona01	04003000800	0	16	33.137 €	12	6	NO
1026. Adra_EP_ESP NO BLANCA_04003000800-2018-zona02	Almería	Adra	EP_ESP NO BLANCA	04003000800-2018-zona02	Almería - Adra_04003000800-2018-zona02	04003000800	0	47	42.174 €	12	6	NO
1027. Adra_EP_ESP NO BLANCA_04003000800-2018-zona03	Almería	Adra	EP_ESP NO BLANCA	04003000800-2018-zona03	Almería - Adra_04003000800-2018-zona03	04003000800	0	8	30.805 €	12	8	NO
1028. Adra_EP_ESP NO BLANCA_04003000800-2018-zona04	Almería	Adra	EP_ESP NO BLANCA	04003000800-2018-zona04	Almería - Adra_04003000800-2018-zona04	04003000800	0	0	28.473 €	12	8	NO
1029. Adra_EP_ESP NO BLANCA_04003000800-2018-zona05	Almería	Adra	EP_ESP NO BLANCA	04003000800-2018-zona05	Almería - Adra_04003000800-2018-zona05	04003000800	0	8	30.805 €	12	8	NO
1030. Albox_EP_ESP NO BLANCA_04006000300-2018-zona01	Almería	Albox	EP_ESP NO BLANCA	04006000300-2018-zona01	Almería - Albox_04006000300-2018-zona01	04006000300	0	55	44.507 €	9	4	NO
1031. Alhama de Almería_EP_ESP NO BLANCA_04011000400-2018-zona01	Almería	Alhama de Almería	EP_ESP NO BLANCA	04011000400-2018-zona01	Almería - Alhama de Almería_04011000400-2018-zona01	04011000400	0	30	37.219 €	6	6	NO
1032. Balanegra_EP_ESP NO BLANCA_04904000100-2018-zona01	Almería	Balanegra	EP_ESP NO BLANCA	04904000100-2018-zona01	Almería - Balanegra_04904000100-2018-zona01	04904000100	0	7	30.514 €	12	8	NO
1033. Benahadux_EP_ESP NO BLANCA_04024000200-2018-zona01	Almería	Benahadux	EP_ESP NO BLANCA	04024000200-2018-zona01	Almería - Benahadux_04024000200-2018-zona01	04024000200	0	12	31.971 €	6	6	NO
1034. Berja_EP_ESP NO BLANCA_04029000400-2018-zona01	Almería	Berja	EP_ESP NO BLANCA	04029000400-2018-zona01	Almería - Berja_04029000400-2018-zona01	04029000400	0	44	41.300 €	18	6	NO
1035. Carboneras_EP_ESP NO BLANCA_04032000400-2018-zona01	Almería	Carboneras	EP_ESP NO BLANCA	04032000400-2018-zona01	Almería - Carboneras_04032000400-2018-zona01	04032000400	0	24	35.470 €	15	6	NO

00143374



1036. Chercos_EP_ESP NO BLANCA_04036000100-2018-zona01	Almería	Chercos	EP_ESP NO BLANCA	04036000100- 2018-zona01	Almería - Chercos_04036000100-2018-zona01	04036000100	0	1	28.765 €	9	8	NO
1037. Chirivel_EP_ESP NO BLANCA_04037000600-2018-zona01	Almería	Chirivel	EP_ESP NO BLANCA	04037000600- 2018-zona01	Almería - Chirivel_04037000600-2018-zona01	04037000600	0	13	32.263 €	9	6	NO
1038. Ejido (E)_EP_ESP NO BLANCA_04902000600-2018-zona01	Almería	Ejido (E)	EP_ESP NO BLANCA	04902000600- 2018-zona01	Almería - Ejido (E)_04902000600-2018-zona01	04902000600	0	42	40.717 €	15	6	NO
1039. Ejido (E)_EP_ESP NO BLANCA_04902000900-2018-zona01	Almería	Ejido (E)	EP_ESP NO BLANCA	04902000900- 2018-zona01	Almería - Ejido (E)_04902000900-2018-zona01	04902000900	0	31	37.510 €	18	6	NO
1040. Fines_EP_ESP NO BLANCA_04044000100-2018-zona01	Almería	Fines	EP_ESP NO BLANCA	04044000100- 2018-zona01	Almería - Fines_04044000100-2018-zona01	04044000100	0	82	52.378 €	9	4	NO
1041. Fines_EP_ESP NO BLANCA_04044000800-2018-zona01	Almería	Fines	EP_ESP NO BLANCA	04044000800- 2018-zona01	Almería - Fines_04044000800-2018-zona01	04044000800	0	42	40.717 €	9	6	NO
1042. Gérgal_EP_ESP NO BLANCA_04050001000-2018-zona01	Almería	Gérgal	EP_ESP NO BLANCA	04050001000- 2018-zona01	Almería - Gérgal_04050001000-2018-zona01	04050001000	0	1	28.765 €	9	8	NO
1043. María_EP_ESP NO BLANCA_04063000600-2018-zona01	Almería	María	EP_ESP NO BLANCA	04063000600- 2018-zona01	Almería - María_04063000600-2018-zona01	04063000600	0	15	32.846 €	9	6	NO
1044. Mojonera (La)_EP_ESP NO BLANCA_04903000100-2018-zona01	Almería	Mojonera (La)	EP_ESP NO BLANCA	04903000100- 2018-zona01	Almería - Mojonera (La)_04903000100-2018-zona01	04903000100	0	11	31.680 €	6	6	NO
1045. Mojonera (La)_EP_ESP NO BLANCA_04903000300-2018-zona01	Almería	Mojonera (La)	EP_ESP NO BLANCA	04903000300- 2018-zona01	Almería - Mojonera (La)_04903000300-2018-zona01	04903000300	0	39	39.842 €	12	6	NO
1046. Mojonera (La)_EP_ESP NO BLANCA_04903000300-2018-zona02	Almería	Mojonera (La)	EP_ESP NO BLANCA	04903000300- 2018-zona02	Almería - Mojonera (La)_04903000300-2018-zona02	04903000300	0	27	36.344 €	12	6	NO
1047. Mojonera (La)_EP_ESP NO BLANCA_04903000300-2018-zona03	Almería	Mojonera (La)	EP_ESP NO BLANCA	04903000300- 2018-zona03	Almería - Mojonera (La)_04903000300-2018-zona03	04903000300	0	4	29.639 €	12	8	NO
1048. Nijar_EP_ESP NO BLANCA_04066000600-2018-zona01	Almería	Nijar	EP_ESP NO BLANCA	04066000600- 2018-zona01	Almería - Nijar_04066000600-2018-zona01	04066000600	0	37	39.259 €	15	6	NO
1049. Nijar_EP_ESP NO BLANCA_04066001500-2018-zona01	Almería	Nijar	EP_ESP NO BLANCA	04066001500- 2018-zona01	Almería - Nijar_04066001500-2018-zona01	04066001500	0	15	32.846 €	9	6	NO
1050. Nijar_EP_ESP NO BLANCA_04066001600-2018-zona01	Almería	Nijar	EP_ESP NO BLANCA	04066001600- 2018-zona01	Almería - Nijar_04066001600-2018-zona01	04066001600	0	0	28.473 €	12	8	NO
1051. Nijar_EP_ESP NO BLANCA_04066001600-2018-zona02	Almería	Nijar	EP_ESP NO BLANCA	04066001600- 2018-zona02	Almería - Nijar_04066001600-2018-zona02	04066001600	0	33	38.093 €	12	6	NO
1052. Olula del Río_EP_ESP NO BLANCA_04069000200-2018-zona01	Almería	Olula del Río	EP_ESP NO BLANCA	04069000200- 2018-zona01	Almería - Olula del Río_04069000200-2018-zona01	04069000200	0	75	50.337 €	9	4	NO
1053. Sorbas_EP_ESP NO BLANCA_040860070100-2018-zona01	Almería	Sorbas	EP_ESP NO BLANCA	040860070100- 2018-zona01	Almería - Sorbas_040860070100-2018-zona01	040860070100	0	12	31.971 €	12	6	NO
1054. Tijola_EP_ESP NO BLANCA_04092000700-2018-zona01	Almería	Tijola	EP_ESP NO BLANCA	04092000700- 2018-zona01	Almería - Tijola_04092000700-2018-zona01	04092000700	0	21	34.595 €	12	6	NO
1055. Vélez-Rubio_EP_ESP NO BLANCA_04099000100-2018-zona01	Almería	Vélez-Rubio	EP_ESP NO BLANCA	04099000100- 2018-zona01	Almería - Vélez-Rubio_04099000100-2018-zona01	04099000100	0	99	57.333 €	15	4	NO

00143374

1056_Vera_EP_ESP_NO BLANCA_0410000300-2018-zona01	Almería	Vera	EP_ESP_NO BLANCA	0410000300- 2018-zona01	Almería - Vera_0410000300-2018-zona01	0410000300	0	16	33.137 €	18	6	NO
1057_Vicar_EP_ESP_NO BLANCA_04102000400-2018-zona01	Almería	Vicar	EP_ESP_NO BLANCA	04102000400- 2018-zona01	Almería - Vicar_04102000400-2018-zona01	04102000400	0	3	29.348 €	9	8	NO
1058_Vicar_EP_ESP_NO BLANCA_04102000700-2018-zona01	Almería	Vicar	EP_ESP_NO BLANCA	04102000700- 2018-zona01	Almería - Vicar_04102000700-2018-zona01	04102000700	0	6	30.222 €	12	8	NO
1059_AlcaládelValle_EP_ESP_NO BLANCA_11002000100-2018-zona01	Cádiz	Alcalá del Valle	EP_ESP_NO BLANCA	11002000100- 2018-zona01	Cádiz - Alcalá del Valle_11002000100-2018- zona01	11002000100	0	17	33.429 €	12	6	NO
1060_Arcosde la Frontera_EP_ESP_NO BLANCA_11006000200-2018-zona01	Cádiz	Arcos de la Frontera	EP_ESP_NO BLANCA	11006000200- 2018-zona01	Cádiz - Arcos de la Frontera_11006000200-2018- zona01	11006000200	0	9	31.097 €	18	8	NO
1061_Barbate_EP_ESP_NO BLANCA_11007000100-2018-zona01	Cádiz	Barbate	EP_ESP_NO BLANCA	11007000100- 2018-zona01	Cádiz - Barbate_11007000100-2018-zona01	11007000100	0	55	44.507 €	18	4	NO
1062_Benalup-Casas Viejas_EP_ESP_NO BLANCA_11901000100-2018-zona01	Cádiz	Benalup-Casas Viejas	EP_ESP_NO BLANCA	11901000100- 2018-zona01	Cádiz - Benalup-Casas Viejas_11901000100- 2018-zona01	11901000100	0	55	44.507 €	15	4	NO
1063_Benaocaz_EP_ESP_NO BLANCA_11009000100-2018-zona01	Cádiz	Benaocaz	EP_ESP_NO BLANCA	11009000100- 2018-zona01	Cádiz - Benaocaz_11009000100-2018-zona01	11009000100	0	12	31.971 €	9	6	NO
1064_Bornos_EP_ESP_NO BLANCA_11010000100-2018-zona01	Cádiz	Bornos	EP_ESP_NO BLANCA	11010000100- 2018-zona01	Cádiz - Bornos_11010000100-2018-zona01	11010000100	0	67	48.005 €	15	4	NO
1065_Bornos_EP_ESP_NO BLANCA_11010000100-2018-zona02	Cádiz	Bornos	EP_ESP_NO BLANCA	11010000100- 2018-zona02	Cádiz - Bornos_11010000100-2018-zona02	11010000100	0	0	28.473 €	15	8	NO
1066_Bosque(EI)_EP_ESP_NO BLANCA_11011000100-2018-zona01	Cádiz	Bosque (EI)	EP_ESP_NO BLANCA	11011000100- 2018-zona01	Cádiz - Bosque (EI)_11011000100-2018-zona01	11011000100	0	24	35.470 €	12	6	NO
1067_Castellar de la Frontera_EP_ESP_NO BLANCA_11013000100-2018-zona01	Cádiz	Castellar de la Frontera	EP_ESP_NO BLANCA	11013000100- 2018-zona01	Cádiz - Castellar de la Frontera_11013000100- 2018-zona01	11013000100	0	38	39.551 €	9	6	NO
1068_Castellar de la Frontera_EP_ESP_NO BLANCA_11013000100-2018-zona02	Cádiz	Castellar de la Frontera	EP_ESP_NO BLANCA	11013000100- 2018-zona02	Cádiz - Castellar de la Frontera_11013000100- 2018-zona02	11013000100	0	0	28.473 €	9	8	NO
1069_Espera_EP_ESP_NO BLANCA_11017000100-2018-zona01	Cádiz	Espera	EP_ESP_NO BLANCA	11017000100- 2018-zona01	Cádiz - Espera_11017000100-2018-zona01	11017000100	0	89	54.418 €	12	4	NO
1070_Grazalema_EP_ESP_NO BLANCA_11019000300-2018-zona01	Cádiz	Grazalema	EP_ESP_NO BLANCA	11019000300- 2018-zona01	Cádiz - Grazalema_11019000300-2018-zona01	11019000300	0	5	29.931 €	9	8	NO
1071_Grazalema_EP_ESP_NO BLANCA_11019000300-2018-zona02	Cádiz	Grazalema	EP_ESP_NO BLANCA	11019000300- 2018-zona02	Cádiz - Grazalema_11019000300-2018-zona02	11019000300	0	5	29.931 €	9	8	NO
1072_Prado del Rey_EP_ESP_NO BLANCA_11026000100-2018-zona01	Cádiz	Prado del Rey	EP_ESP_NO BLANCA	11026000100- 2018-zona01	Cádiz - Prado del Rey_11026000100-2018- zona01	11026000100	0	36	38.968 €	15	6	NO
1073_Puerto Serrano_EP_ESP_NO BLANCA_11029000200-2018-zona01	Cádiz	Puerto Serrano	EP_ESP_NO BLANCA	11029000200- 2018-zona01	Cádiz - Puerto Serrano_11029000200-2018- zona01	11029000200	0	1	28.765 €	15	8	NO
1074_Setenil de las Bodegas_EP_ESP_NO BLANCA_11034000200-2018-zona01	Cádiz	Setenil de las Bodegas	EP_ESP_NO BLANCA	11034000200- 2018-zona01	Cádiz - Setenil de las Bodegas_11034000200- 2018-zona01	11034000200	0	9	31.097 €	6	8	NO
1075_Tarifa_EP_ESP_NO BLANCA_11035001700-2018-zona01	Cádiz	Tarifa	EP_ESP_NO BLANCA	11035001700- 2018-zona01	Cádiz - Tarifa_11035001700-2018-zona01	11035001700	0	3	29.348 €	9	8	NO

00143374



1076_Vejer de la Frontera_EP_ESP NO BLANCA_11039001500-2018-zona01	Cádiz	Vejer de la Frontera	EP_ESP NO BLANCA	11039001500-2018-zona01	Cádiz - Vejer de la Frontera_11039001500-2018-zona01	11039001500	0	24	35.470 €	9	6	NO
1077_Vejer de la Frontera_EP_ESP NO BLANCA_11039001500-2018-zona02	Cádiz	Vejer de la Frontera	EP_ESP NO BLANCA	11039001500-2018-zona02	Cádiz - Vejer de la Frontera_11039001500-2018-zona02	11039001500	0	12	31.971 €	9	6	NO
1078_Villamartín_EP_ESP NO BLANCA_11041000300-2018-zona01	Cádiz	Villamartín	EP_ESP NO BLANCA	11041000300-2018-zona01	Cádiz - Villamartín_11041000300-2018-zona01	11041000300	0	57	45.090 €	18	4	NO
1079_Villamartín_EP_ESP NO BLANCA_11041000300-2018-zona02	Cádiz	Villamartín	EP_ESP NO BLANCA	11041000300-2018-zona02	Cádiz - Villamartín_11041000300-2018-zona02	11041000300	0	48	42.466 €	18	6	NO
1080_Adamuz_EP_ESP NO BLANCA_14001000100-2018-zona01	Córdoba	Adamuz	EP_ESP NO BLANCA	14001000100-2018-zona01	Córdoba - Adamuz_14001000100-2018-zona01	14001000100	0	25	35.761 €	12	6	NO
1081_Adamuz_EP_ESP NO BLANCA_14001000100-2018-zona02	Córdoba	Adamuz	EP_ESP NO BLANCA	14001000100-2018-zona02	Córdoba - Adamuz_14001000100-2018-zona02	14001000100	0	5	29.931 €	12	8	NO
1082_Almedinilla_EP_ESP NO BLANCA_14004000100-2018-zona01	Córdoba	Almedinilla	EP_ESP NO BLANCA	14004000100-2018-zona01	Córdoba - Almedinilla_14004000100-2018-zona01	14004000100	0	19	34.012 €	9	6	NO
1083_Almedinilla_EP_ESP NO BLANCA_14004000100-2018-zona02	Córdoba	Almedinilla	EP_ESP NO BLANCA	14004000100-2018-zona02	Córdoba - Almedinilla_14004000100-2018-zona02	14004000100	0	19	34.012 €	9	6	NO
1084_Almedinilla_EP_ESP NO BLANCA_14004000100-2018-zona03	Córdoba	Almedinilla	EP_ESP NO BLANCA	14004000100-2018-zona03	Córdoba - Almedinilla_14004000100-2018-zona03	14004000100	0	0	28.473 €	9	8	NO
1085_Añora_EP_ESP NO BLANCA_14006000100-2018-zona01	Córdoba	Añora	EP_ESP NO BLANCA	14006000100-2018-zona01	Córdoba - Añora_14006000100-2018-zona01	14006000100	0	12	31.971 €	9	6	NO
1086_Añora_EP_ESP NO BLANCA_14006000100-2018-zona02	Córdoba	Añora	EP_ESP NO BLANCA	14006000100-2018-zona02	Córdoba - Añora_14006000100-2018-zona02	14006000100	0	14	32.554 €	9	6	NO
1087_Baena_EP_ESP NO BLANCA_14007000300-2018-zona01	Córdoba	Baena	EP_ESP NO BLANCA	14007000300-2018-zona01	Córdoba - Baena_14007000300-2018-zona01	14007000300	0	0	28.473 €	18	8	NO
1088_Belmez_EP_ESP NO BLANCA_14009000100-2018-zona01	Córdoba	Belmez	EP_ESP NO BLANCA	14009000100-2018-zona01	Córdoba - Belmez_14009000100-2018-zona01	14009000100	0	0	28.473 €	12	8	NO
1089_Benamejil_EP_ESP NO BLANCA_14010000100-2018-zona01	Córdoba	Benamejil	EP_ESP NO BLANCA	14010000100-2018-zona01	Córdoba - Benamejil_14010000100-2018-zona01	14010000100	0	40	40.134 €	12	6	NO
1090_Benamejil_EP_ESP NO BLANCA_14010000100-2018-zona02	Córdoba	Benamejil	EP_ESP NO BLANCA	14010000100-2018-zona02	Córdoba - Benamejil_14010000100-2018-zona02	14010000100	0	3	29.348 €	12	8	NO
1091_Cabra_EP_ESP NO BLANCA_14013000600-2018-zona01	Córdoba	Cabra	EP_ESP NO BLANCA	14013000600-2018-zona01	Córdoba - Cabra_14013000600-2018-zona01	14013000600	0	1	28.765 €	6	8	NO
1092_Cardeña_EP_ESP NO BLANCA_14016000200-2018-zona01	Córdoba	Cardeña	EP_ESP NO BLANCA	14016000200-2018-zona01	Córdoba - Cardeña_14016000200-2018-zona01	14016000200	0	13	32.263 €	9	6	NO
1093_Carpio (E)_EP_ESP NO BLANCA_14018000300-2018-zona01	Córdoba	Carpio (E)	EP_ESP NO BLANCA	14018000300-2018-zona01	Córdoba - Carpio (E)_14018000300-2018-zona01	14018000300	0	48	42.466 €	9	6	NO
1094_Carpio (E)_EP_ESP NO BLANCA_14018000300-2018-zona02	Córdoba	Carpio (E)	EP_ESP NO BLANCA	14018000300-2018-zona02	Córdoba - Carpio (E)_14018000300-2018-zona02	14018000300	0	0	28.473 €	9	8	NO
1095_Carpio (E)_EP_ESP NO BLANCA_14018000300-2018-zona03	Córdoba	Carpio (E)	EP_ESP NO BLANCA	14018000300-2018-zona03	Córdoba - Carpio (E)_14018000300-2018-zona03	14018000300	0	6	30.222 €	9	8	NO

00143374

1096_Carpio (E)_EP_ESP NO BLANCA_14018000300-2018-zona04	Córdoba	Carpio (E)	EP_ESP NO BLANCA	14018000300- 2018-zona04	Córdoba - Carpio (E)_ 14018000300-2018- zona04	14018000300	0	0	28.473 €	8	NO	
1097_Castro del Río_EP_ESP NO BLANCA_14019000300-2018-zona01	Córdoba	Castro del Río	EP_ESP NO BLANCA	14019000300- 2018-zona01	Córdoba - Castro del Río_ 14019000300-2018- zona01	14019000300	0	18	33.720 €	6	NO	
1098_Castro del Río_EP_ESP NO BLANCA_14019000300-2018-zona02	Córdoba	Castro del Río	EP_ESP NO BLANCA	14019000300- 2018-zona02	Córdoba - Castro del Río_ 14019000300-2018- zona02	14019000300	0	11	31.680 €	6	NO	
1099_Castro del Río_EP_ESP NO BLANCA_14019000300-2018-zona03	Córdoba	Castro del Río	EP_ESP NO BLANCA	14019000300- 2018-zona03	Córdoba - Castro del Río_ 14019000300-2018- zona03	14019000300	0	54	44.215 €	15	4	NO
1100_Castro del Río_EP_ESP NO BLANCA_14019000300-2018-zona04	Córdoba	Castro del Río	EP_ESP NO BLANCA	14019000300- 2018-zona04	Córdoba - Castro del Río_ 14019000300-2018- zona04	14019000300	0	30	37.219 €	15	6	NO
1101_Castro del Río_EP_ESP NO BLANCA_14019000300-2018-zona05	Córdoba	Castro del Río	EP_ESP NO BLANCA	14019000300- 2018-zona05	Córdoba - Castro del Río_ 14019000300-2018- zona05	14019000300	0	37	39.259 €	15	6	NO
1102_Castro del Río_EP_ESP NO BLANCA_14019000300-2018-zona06	Córdoba	Castro del Río	EP_ESP NO BLANCA	14019000300- 2018-zona06	Córdoba - Castro del Río_ 14019000300-2018- zona06	14019000300	0	64	47.130 €	15	4	NO
1103_Doña Mencía_EP_ESP NO BLANCA_14022000100-2018-zona01	Córdoba	Doña Mencía	EP_ESP NO BLANCA	14022000100- 2018-zona01	Córdoba - Doña Mencía_ 14022000100-2018- zona01	14022000100	0	1	28.765 €	12	8	NO
1104_Doña Mencía_EP_ESP NO BLANCA_14022000100-2018-zona02	Córdoba	Doña Mencía	EP_ESP NO BLANCA	14022000100- 2018-zona02	Córdoba - Doña Mencía_ 14022000100-2018- zona02	14022000100	0	15	32.846 €	12	6	NO
1105_Dos Torres_EP_ESP NO BLANCA_14023000100-2018-zona01	Córdoba	Dos Torres	EP_ESP NO BLANCA	14023000100- 2018-zona01	Córdoba - Dos Torres_ 14023000100-2018- zona01	14023000100	0	43	41.008 €	12	6	NO
1106_Encinas Reales_EP_ESP NO BLANCA_14024000100-2018-zona01	Córdoba	Encinas Reales	EP_ESP NO BLANCA	14024000100- 2018-zona01	Córdoba - Encinas Reales_ 14024000100-2018- zona01	14024000100	0	1	28.765 €	12	8	NO
1107_Espejo_EP_ESP NO BLANCA_14025000100-2018-zona01	Córdoba	Espejo	EP_ESP NO BLANCA	14025000100- 2018-zona01	Córdoba - Espejo_ 14025000100-2018- zona01	14025000100	0	16	33.137 €	12	6	NO
1108_Fuente Obajuna_EP_ESP NO BLANCA_14029000700-2018-zona01	Córdoba	Fuente Obajuna	EP_ESP NO BLANCA	14029000700- 2018-zona01	Córdoba - Fuente Obajuna_ 14029000700-2018- zona01	14029000700	0	31	37.510 €	12	6	NO
1109_Fuente Obajuna_EP_ESP NO BLANCA_14029000700-2018-zona02	Córdoba	Fuente Obajuna	EP_ESP NO BLANCA	14029000700- 2018-zona02	Córdoba - Fuente Obajuna_ 14029000700-2018- zona02	14029000700	0	12	31.971 €	12	6	NO
1110_Fuente Obajuna_EP_ESP NO BLANCA_14029000700-2018-zona03	Córdoba	Fuente Obajuna	EP_ESP NO BLANCA	14029000700- 2018-zona03	Córdoba - Fuente Obajuna_ 14029000700-2018- zona03	14029000700	0	12	31.971 €	12	6	NO
1111_Fuente Obajuna_EP_ESP NO BLANCA_14029000700-2018-zona04	Córdoba	Fuente Obajuna	EP_ESP NO BLANCA	14029000700- 2018-zona04	Córdoba - Fuente Obajuna_ 14029000700-2018- zona04	14029000700	0	37	39.259 €	12	6	NO
1112_Fuente Palmera_EP_ESP NO BLANCA_14030000300-2018-zona01	Córdoba	Fuente Palmera	EP_ESP NO BLANCA	14030000300- 2018-zona01	Córdoba - Fuente Palmera_ 14030000300-2018- zona01	14030000300	0	1	28.765 €	15	8	NO
1113_Granjuela (La)_EP_ESP NO BLANCA_14032000100-2018-zona01	Córdoba	Granjuela (La)	EP_ESP NO BLANCA	14032000100- 2018-zona01	Córdoba - Granjuela (La)_ 14032000100-2018- zona01	14032000100	0	10	31.388 €	9	6	NO
1114_Guadalcázar_EP_ESP NO BLANCA_14033000400-2018-zona01	Córdoba	Guadalcázar	EP_ESP NO BLANCA	14033000400- 2018-zona01	Córdoba - Guadalcázar_ 14033000400-2018- zona01	14033000400	0	0	28.473 €	9	8	NO
1115_Hornachuelos_EP_ESP NO BLANCA_14036001000-2018-zona01	Córdoba	Hornachuelos	EP_ESP NO BLANCA	14036001000- 2018-zona01	Córdoba - Hornachuelos_ 14036001000-2018- zona01	14036001000	0	33	38.093 €	12	6	NO

00143374

1116_Homachuelos_EP_ESP NO BLANCA_14036001000-2018-zona02	Córdoba	Homachuelos	EP_ESP NO BLANCA	14036001000- 2018-zona02	Córdoba - Homachuelos_14036001000-2018- zona02	14036001000	0	6	30.222 €	12	8	NO
1117_Iznájar_EP_ESP NO BLANCA_14037000500-2018-zona01	Córdoba	Iznájar	EP_ESP NO BLANCA	14037000500- 2018-zona01	Córdoba - Iznájar_14037000500-2018-zona01	14037000500	0	17	33.429 €	9	6	NO
1118_Luque_EP_ESP NO BLANCA_14039000100-2018-zona01	Córdoba	Luque	EP_ESP NO BLANCA	14039000100- 2018-zona01	Córdoba - Luque_14039000100-2018-zona01	14039000100	0	10	31.388 €	6	6	NO
1119_Luque_EP_ESP NO BLANCA_14039000200-2018-zona01	Córdoba	Luque	EP_ESP NO BLANCA	14039000200- 2018-zona01	Córdoba - Luque_14039000200-2018-zona01	14039000200	0	16	33.137 €	12	6	NO
1120_Montemayor_EP_ESP NO BLANCA_14041000100-2018-zona01	Córdoba	Montemayor	EP_ESP NO BLANCA	14041000100- 2018-zona01	Córdoba - Montemayor_14041000100-2018- zona01	14041000100	0	12	31.971 €	12	6	NO
1121_Monturque_EP_ESP NO BLANCA_14044000100-2018-zona01	Córdoba	Monturque	EP_ESP NO BLANCA	14044000100- 2018-zona01	Córdoba - Monturque_14044000100-2018- zona01	14044000100	0	10	31.388 €	6	6	NO
1122_Monturque_EP_ESP NO BLANCA_14044000100-2018-zona02	Córdoba	Monturque	EP_ESP NO BLANCA	14044000100- 2018-zona02	Córdoba - Monturque_14044000100-2018- zona02	14044000100	0	0	28.473 €	6	8	NO
1123_Moriles_EP_ESP NO BLANCA_14045000100-2018-zona01	Córdoba	Moriles	EP_ESP NO BLANCA	14045000100- 2018-zona01	Córdoba - Moriles_14045000100-2018-zona01	14045000100	0	0	28.473 €	12	8	NO
1124_Pedro Abad_EP_ESP NO BLANCA_14050000100-2018-zona01	Córdoba	Pedro Abad	EP_ESP NO BLANCA	14050000100- 2018-zona01	Córdoba - Pedro Abad_14050000100-2018- zona01	14050000100	0	2	29.056 €	12	8	NO
1125_Pedroche_EP_ESP NO BLANCA_14051000100-2018-zona01	Córdoba	Pedroche	EP_ESP NO BLANCA	14051000100- 2018-zona01	Córdoba - Pedroche_14051000100-2018-zona01	14051000100	0	5	29.931 €	9	8	NO
1126_Peñarroya-Pueblonuevo_EP_ESP NO BLANCA_14052000300-2018-zona01	Córdoba	Peñarroya- Pueblonuevo	EP_ESP NO BLANCA	14052000300- 2018-zona01	Córdoba - Peñarroya- Pueblonuevo_14052000300-2018-zona01	14052000300	0	17	33.429 €	18	6	NO
1127_Peñarroya-Pueblonuevo_EP_ESP NO BLANCA_14052000300-2018-zona02	Córdoba	Peñarroya- Pueblonuevo	EP_ESP NO BLANCA	14052000300- 2018-zona02	Córdoba - Peñarroya- Pueblonuevo_14052000300-2018-zona02	14052000300	0	0	28.473 €	18	8	NO
1128_Peñarroya-Pueblonuevo_EP_ESP NO BLANCA_14052000300-2018-zona03	Córdoba	Peñarroya- Pueblonuevo	EP_ESP NO BLANCA	14052000300- 2018-zona03	Córdoba - Peñarroya- Pueblonuevo_14052000300-2018-zona03	14052000300	0	6	30.222 €	18	8	NO
1129_Posadas_EP_ESP NO BLANCA_14053000900-2018-zona01	Córdoba	Posadas	EP_ESP NO BLANCA	14053000900- 2018-zona01	Córdoba - Posadas_14053000900-2018-zona01	14053000900	0	47	42.174 €	15	6	NO
1130_Posadas_EP_ESP NO BLANCA_14053000900-2018-zona02	Córdoba	Posadas	EP_ESP NO BLANCA	14053000900- 2018-zona02	Córdoba - Posadas_14053000900-2018-zona02	14053000900	0	53	43.924 €	15	4	NO
1131_Posadas_EP_ESP NO BLANCA_14053000900-2018-zona03	Córdoba	Posadas	EP_ESP NO BLANCA	14053000900- 2018-zona03	Córdoba - Posadas_14053000900-2018-zona03	14053000900	0	0	28.473 €	15	8	NO
1132_Pozoblanco_EP_ESP NO BLANCA_14054000100-2018-zona01	Córdoba	Pozoblanco	EP_ESP NO BLANCA	14054000100- 2018-zona01	Córdoba - Pozoblanco_14054000100-2018- zona01	14054000100	0	92	55.293 €	18	4	NO
1133_Pozoblanco_EP_ESP NO BLANCA_14054000100-2018-zona02	Córdoba	Pozoblanco	EP_ESP NO BLANCA	14054000100- 2018-zona02	Córdoba - Pozoblanco_14054000100-2018- zona02	14054000100	0	39	39.842 €	18	6	NO
1134_Puente Genil_EP_ESP NO BLANCA_14056001200-2018-zona01	Córdoba	Puente Genil	EP_ESP NO BLANCA	14056001200- 2018-zona01	Córdoba - Puente Genil_14056001200-2018- zona01	14056001200	0	13	32.263 €	18	6	NO
1135_San Sebastián de los Ballesteros_EP_ESP NO	Córdoba	San Sebastián de los Ballesteros	EP_ESP NO BLANCA	14059000100- 2018-zona01	Córdoba - San Sebastián de los Ballesteros_14059000100-2018-zona01	14059000100	0	0	28.473 €	9	8	NO

00143374



BLANCA_14059000100-2018-zona01																			
1136_Santaella_EP_ESP NO BLANCA_14060000900-2018-zona01	Córdoba	Santaella	EP_ESP NO BLANCA	14060000900- 2018-zona01	Córdoba - Santaella_14060000900-2018-zona01	14060000900	0	26	36.053 €	12	6	NO							
1137_Santaella_EP_ESP NO BLANCA_14060000900-2018-zona02	Córdoba	Santaella	EP_ESP NO BLANCA	14060000900- 2018-zona02	Córdoba - Santaella_14060000900-2018-zona02	14060000900	0	12	31.971 €	12	6	NO							
1138_Torrecampo_EP_ESP NO BLANCA_14062000100-2018-zona01	Córdoba	Torrecampo	EP_ESP NO BLANCA	14062000100- 2018-zona01	Córdoba - Torrecampo_14062000100-2018- zona01	14062000100	0	8	30.805 €	9	8	NO							
1139_Villa del Río_EP_ESP NO BLANCA_14066000100-2018-zona01	Córdoba	Villa del Río	EP_ESP NO BLANCA	14066000100- 2018-zona01	Córdoba - Villa del Río_14066000100-2018- zona01	14066000100	0	29	36.927 €	15	6	NO							
1140_Villa del Río_EP_ESP NO BLANCA_14066000100-2018-zona02	Córdoba	Villa del Río	EP_ESP NO BLANCA	14066000100- 2018-zona02	Córdoba - Villa del Río_14066000100-2018- zona02	14066000100	0	11	31.680 €	15	6	NO							
1141_Villafranca de Córdoba_EP_ESP NO BLANCA_14067000100-2018-zona01	Córdoba	Villafranca de Córdoba	EP_ESP NO BLANCA	14067000100- 2018-zona01	Córdoba - Villafranca de Córdoba_14067000100- 2018-zona01	14067000100	0	47	42.174 €	12	6	NO							
1142_Villafranca de Córdoba_EP_ESP NO BLANCA_14067000100-2018-zona02	Córdoba	Villafranca de Córdoba	EP_ESP NO BLANCA	14067000100- 2018-zona02	Córdoba - Villafranca de Córdoba_14067000100- 2018-zona02	14067000100	0	2	29.056 €	12	8	NO							
1143_Villafranca de Córdoba_EP_ESP NO BLANCA_14067000100-2018-zona03	Córdoba	Villafranca de Córdoba	EP_ESP NO BLANCA	14067000100- 2018-zona03	Córdoba - Villafranca de Córdoba_14067000100- 2018-zona03	14067000100	0	8	30.805 €	12	8	NO							
1144_Villafranca de Córdoba_EP_ESP NO BLANCA_14067000100-2018-zona04	Córdoba	Villafranca de Córdoba	EP_ESP NO BLANCA	14067000100- 2018-zona04	Córdoba - Villafranca de Córdoba_14067000100- 2018-zona04	14067000100	0	9	31.097 €	12	8	NO							
1145_Villafranca de Córdoba_EP_ESP NO BLANCA_14067000100-2018-zona05	Córdoba	Villafranca de Córdoba	EP_ESP NO BLANCA	14067000100- 2018-zona05	Córdoba - Villafranca de Córdoba_14067000100- 2018-zona05	14067000100	0	9	31.097 €	12	8	NO							
1146_Villanueva de Córdoba_EP_ESP NO BLANCA_14069000100-2018-zona01	Córdoba	Villanueva de Córdoba	EP_ESP NO BLANCA	14069000100- 2018-zona01	Córdoba - Villanueva de Córdoba_14069000100- 2018-zona01	14069000100	0	13	32.263 €	15	6	NO							
1147_Villanueva del Rey_EP_ESP NO BLANCA_14071000100-2018-zona01	Córdoba	Villanueva del Rey	EP_ESP NO BLANCA	14071000100- 2018-zona01	Córdoba - Villanueva del Rey_14071000100- 2018-zona01	14071000100	0	23	35.178 €	9	6	NO							
1148_Albuñol_EP_ESP NO BLANCA_18006000100-2018-zona01	Granada	Albuñol	EP_ESP NO BLANCA	18006000100- 2018-zona01	Granada - Albuñol_18006000100-2018-zona01	18006000100	0	11	31.680 €	12	6	NO							
1149_Albuñol_EP_ESP NO BLANCA_18006000500-2018-zona01	Granada	Albuñol	EP_ESP NO BLANCA	18006000500- 2018-zona01	Granada - Albuñol_18006000500-2018-zona01	18006000500	0	7	30.514 €	9	8	NO							
1150_Albuñol_EP_ESP NO BLANCA_18006000600-2018-zona01	Granada	Albuñol	EP_ESP NO BLANCA	18006000600- 2018-zona01	Granada - Albuñol_18006000600-2018-zona01	18006000600	0	15	32.846 €	12	6	NO							
1151_Aldeire_EP_ESP NO BLANCA_18010000100-2018-zona01	Granada	Aldeire	EP_ESP NO BLANCA	18010000100- 2018-zona01	Granada - Aldeire_18010000100-2018-zona01	18010000100	0	0	28.473 €	9	8	NO							
1152_Alhendin_EP_ESP NO BLANCA_18014000100-2018-zona01	Granada	Alhendin	EP_ESP NO BLANCA	18014000100- 2018-zona01	Granada - Alhendin_18014000100-2018-zona01	18014000100	0	3	29.348 €	15	8	NO							
1153_Almuñécar_EP_ESP NO BLANCA_18017000700-2018-zona01	Granada	Almuñécar	EP_ESP NO BLANCA	18017000700- 2018-zona01	Granada - Almuñécar_18017000700-2018- zona01	18017000700	0	15	32.846 €	12	6	NO							
1154_Arenas del Rey_EP_ESP NO BLANCA_18020000100-2018-zona01	Granada	Arenas del Rey	EP_ESP NO BLANCA	18020000100- 2018-zona01	Granada - Arenas del Rey_18020000100-2018- zona01	18020000100	0	19	34.012 €	9	6	NO							

00143374





1155_Benalúa_EP_ESP NO BLANCA_18027000100-2018-zona01	Granada	Benalúa	EP_ESP NO BLANCA	18027000100- 2018-zona01	Granada - Benalúa_18027000100-2018-zona01	18027000100	0	14	32.554 €	12	6	NO
1156_Benalúa_EP_ESP NO BLANCA_18027000100-2018-zona02	Granada	Benalúa	EP_ESP NO BLANCA	18027000100- 2018-zona02	Granada - Benalúa_18027000100-2018-zona02	18027000100	0	30	37.219 €	12	6	NO
1157_Benamaurel_EP_ESP NO BLANCA_18029000100-2018-zona01	Granada	Benamaurel	EP_ESP NO BLANCA	18029000100- 2018-zona01	Granada - Benamaurel_18029000100-2018- zona01	18029000100	0	12	31.971 €	9	6	NO
1158_Castillejar_EP_ESP NO BLANCA_18045000400-2018-zona01	Granada	Castillejar	EP_ESP NO BLANCA	18045000400- 2018-zona01	Granada - Castillejar_18045000400-2018-zona01	18045000400	0	7	30.514 €	6	8	NO
1159_Chauchina_EP_ESP NO BLANCA_18059000100-2018-zona01	Granada	Chauchina	EP_ESP NO BLANCA	18059000100- 2018-zona01	Granada - Chauchina_18059000100-2018- zona01	18059000100	0	25	35.761 €	12	6	NO
1160_Chauchina_EP_ESP NO BLANCA_18059000200-2018-zona01	Granada	Chauchina	EP_ESP NO BLANCA	18059000200- 2018-zona01	Granada - Chauchina_18059000200-2018- zona01	18059000200	0	4	29.639 €	9	8	NO
1161_Chauchina_EP_ESP NO BLANCA_18059000200-2018-zona02	Granada	Chauchina	EP_ESP NO BLANCA	18059000200- 2018-zona02	Granada - Chauchina_18059000200-2018- zona02	18059000200	0	10	31.388 €	9	6	NO
1162_Cuevas del Campo_EP_ESP NO BLANCA_18912000100-2018-zona01	Granada	Cuevas del Campo	EP_ESP NO BLANCA	18912000100- 2018-zona01	Granada - Cuevas del Campo_18912000100- 2018-zona01	18912000100	0	13	32.263 €	9	6	NO
1163_Dúrcal_EP_ESP NO BLANCA_18071000200-2018-zona01	Granada	Dúrcal	EP_ESP NO BLANCA	18071000200- 2018-zona01	Granada - Dúrcal_18071000200-2018-zona01	18071000200	0	6	30.222 €	15	8	NO
1164_Dúrcal_EP_ESP NO BLANCA_18071000300-2018-zona01	Granada	Dúrcal	EP_ESP NO BLANCA	18071000300- 2018-zona01	Granada - Dúrcal_18071000300-2018-zona01	18071000300	0	62	46.547 €	9	4	NO
1165_Escúzar_EP_ESP NO BLANCA_18072000100-2018-zona01	Granada	Escúzar	EP_ESP NO BLANCA	18072000100- 2018-zona01	Granada - Escúzar_18072000100-2018-zona01	18072000100	0	29	36.927 €	9	6	NO
1166_Fonelas_EP_ESP NO BLANCA_18076000100-2018-zona01	Granada	Fonelas	EP_ESP NO BLANCA	18076000100- 2018-zona01	Granada - Fonelas_18076000100-2018-zona01	18076000100	0	3	29.348 €	9	8	NO
1167_Fuente Vaqueros_EP_ESP NO BLANCA_18079000200-2018-zona01	Granada	Fuente Vaqueros	EP_ESP NO BLANCA	18079000200- 2018-zona01	Granada - Fuente Vaqueros_18079000200-2018- zona01	18079000200	0	125	64.913 €	12	2	NO
1168_Gójar_EP_ESP NO BLANCA_18084000100-2018-zona01	Granada	Gójar	EP_ESP NO BLANCA	18084000100- 2018-zona01	Granada - Gójar_18084000100-2018-zona01	18084000100	0	35	38.676 €	12	6	NO
1169_Guadix_EP_ESP NO BLANCA_18089000500-2018-zona01	Granada	Guadix	EP_ESP NO BLANCA	18089000500- 2018-zona01	Granada - Guadix_18089000500-2018-zona01	18089000500	0	3	29.348 €	18	8	NO
1170_Gualchos_EP_ESP NO BLANCA_18093000100-2018-zona01	Granada	Gualchos	EP_ESP NO BLANCA	18093000100- 2018-zona01	Granada - Gualchos_18093000100-2018-zona01	18093000100	0	6	30.222 €	9	8	NO
1171_Guéjar Sierra_EP_ESP NO BLANCA_18094000200-2018-zona01	Granada	Guéjar Sierra	EP_ESP NO BLANCA	18094000200- 2018-zona01	Granada - Guéjar Sierra_18094000200-2018- zona01	18094000200	0	19	34.012 €	12	6	NO
1172_Jálar_EP_ESP NO BLANCA_18106000100-2018-zona01	Granada	Jálar	EP_ESP NO BLANCA	18106000100- 2018-zona01	Granada - Jálar_18106000100-2018-zona01	18106000100	0	10	31.388 €	9	6	NO
1173_Láchar_EP_ESP NO BLANCA_18115000100-2018-zona01	Granada	Láchar	EP_ESP NO BLANCA	18115000100- 2018-zona01	Granada - Láchar_18115000100-2018-zona01	18115000100	0	14	32.554 €	12	6	NO
1174_Láchar_EP_ESP NO BLANCA_18115000100-2018-zona02	Granada	Láchar	EP_ESP NO BLANCA	18115000100- 2018-zona02	Granada - Láchar_18115000100-2018-zona02	18115000100	0	6	30.222 €	12	8	NO

00143374



1175_Láchar_EP_ESP NO BLANCA_18115000100-2018-zona03	Granada	Láchar	EP_ESP NO BLANCA	18115000100- 2018-zona03	Granada - Láchar_18115000100-2018-zona03	18115000100	0	1	28.765 €	12	8	NO
1176_Loja_EP_ESP NO BLANCA_18122000500-2018-zona01	Granada	Loja	EP_ESP NO BLANCA	18122000500- 2018-zona01	Granada - Loja_18122000500-2018-zona01	18122000500	0	69	48.588 €	18	4	NO
1177_Moclin_EP_ESP NO BLANCA_18132000400-2018-zona01	Granada	Moclin	EP_ESP NO BLANCA	18132000400- 2018-zona01	Granada - Moclin_18132000400-2018-zona01	18132000400	0	22	34.887 €	9	6	NO
1178_Morelábor_EP_ESP NO BLANCA_18909000300-2018-zona01	Granada	Morelábor	EP_ESP NO BLANCA	18909000300- 2018-zona01	Granada - Morelábor_18909000300-2018- zona01	18909000300	0	56	44.798 €	9	4	NO
1179_Motril_EP_ESP NO BLANCA_18140000300-2018-zona01	Granada	Motril	EP_ESP NO BLANCA	18140000300- 2018-zona01	Granada - Motril_18140000300-2018-zona01	18140000300	0	18	33.720 €	18	6	NO
1180_Motril_EP_ESP NO BLANCA_18140000600-2018-zona01	Granada	Motril	EP_ESP NO BLANCA	18140000600- 2018-zona01	Granada - Motril_18140000600-2018-zona01	18140000600	0	6	30.222 €	12	8	NO
1181_Nigüelas_EP_ESP NO BLANCA_18143000100-2018-zona01	Granada	Nigüelas	EP_ESP NO BLANCA	18143000100- 2018-zona01	Granada - Nigüelas_18143000100-2018-zona01	18143000100	0	32	37.802 €	9	6	NO
1182_Orce_EP_ESP NO BLANCA_18146000200-2018-zona01	Granada	Orce	EP_ESP NO BLANCA	18146000200- 2018-zona01	Granada - Orce_18146000200-2018-zona01	18146000200	0	10	31.388 €	9	6	NO
1183_Purullena_EP_ESP NO BLANCA_18167000100-2018-zona01	Granada	Purullena	EP_ESP NO BLANCA	18167000100- 2018-zona01	Granada - Purullena_18167000100-2018-zona01	18167000100	0	2	29.056 €	9	8	NO
1184_Purullena_EP_ESP NO BLANCA_18167000200-2018-zona01	Granada	Purullena	EP_ESP NO BLANCA	18167000200- 2018-zona01	Granada - Purullena_18167000200-2018-zona01	18167000200	0	6	30.222 €	12	8	NO
1185_Purullena_EP_ESP NO BLANCA_18167000200-2018-zona02	Granada	Purullena	EP_ESP NO BLANCA	18167000200- 2018-zona02	Granada - Purullena_18167000200-2018-zona02	18167000200	0	15	32.846 €	12	6	NO
1186_Santa Fe_EP_ESP NO BLANCA_18175000100-2018-zona01	Granada	Santa Fe	EP_ESP NO BLANCA	18175000100- 2018-zona01	Granada - Santa Fe_18175000100-2018-zona01	18175000100	0	14	32.554 €	9	6	NO
1187_Valderrubio_EP_ESP NO BLANCA_18914000100-2018-zona01	Granada	Valderrubio	EP_ESP NO BLANCA	18914000100- 2018-zona01	Granada - Valderrubio_18914000100-2018- zona01	18914000100	0	12	31.971 €	9	6	NO
1188_Vegas del Genil_EP_ESP NO BLANCA_18911000400-2018-zona01	Granada	Vegas del Genil	EP_ESP NO BLANCA	18911000400- 2018-zona01	Granada - Vegas del Genil_18911000400-2018- zona01	18911000400	0	11	31.680 €	12	6	NO
1189_Vegas del Genil_EP_ESP NO BLANCA_18911000400-2018-zona02	Granada	Vegas del Genil	EP_ESP NO BLANCA	18911000400- 2018-zona02	Granada - Vegas del Genil_18911000400-2018- zona02	18911000400	0	35	38.676 €	12	6	NO
1190_Vegas del Genil_EP_ESP NO BLANCA_18911000400-2018-zona03	Granada	Vegas del Genil	EP_ESP NO BLANCA	18911000400- 2018-zona03	Granada - Vegas del Genil_18911000400-2018- zona03	18911000400	0	0	28.473 €	12	8	NO
1191_Ventas de Huelma_EP_ESP NO BLANCA_18185000200-2018-zona01	Granada	Ventas de Huelma	EP_ESP NO BLANCA	18185000200- 2018-zona01	Granada - Ventas de Huelma_18185000200- 2018-zona01	18185000200	0	11	31.680 €	9	6	NO
1192_Villanueva Mesía_EP_ESP NO BLANCA_18188000100-2018-zona01	Granada	Villanueva Mesía	EP_ESP NO BLANCA	18188000100- 2018-zona01	Granada - Villanueva Mesía_18188000100-2018- zona01	18188000100	0	10	31.388 €	12	6	NO
1193_Zújar_EP_ESP NO BLANCA_18194000500-2018-zona01	Granada	Zújar	EP_ESP NO BLANCA	18194000500- 2018-zona01	Granada - Zújar_18194000500-2018-zona01	18194000500	0	31	37.510 €	12	6	NO
1194_Aljaraque_EP_ESP NO BLANCA_21002000100-2018-zona01	Huelva	Aljaraque	EP_ESP NO BLANCA	21002000100- 2018-zona01	Huelva - Aljaraque_21002000100-2018-zona01	21002000100	0	44	41.300 €	15	6	NO

00143374



1195_Aljarque_EP_ESP NO BLANCA_21002000100-2018-zona02	Huelva	Aljarque	EP_ESP NO BLANCA	21002000100- 2018-zona02	Huelva - Aljarque_21002000100-2018-zona02	21002000100	0	4	29.639 €	15	8	NO
1196_Aljarque_EP_ESP NO BLANCA_21002000100-2018-zona03	Huelva	Aljarque	EP_ESP NO BLANCA	21002000100- 2018-zona03	Huelva - Aljarque_21002000100-2018-zona03	21002000100	0	2	29.056 €	15	8	NO
1197_Almonaster la Real_EP_ESP NO BLANCA_21004000400-2018-zona01	Huelva	Almonaster la Real	EP_ESP NO BLANCA	21004000400- 2018-zona01	Huelva - Almonaster la Real_21004000400-2018- zona01	21004000400	0	17	33.429 €	9	6	NO
1198_Aracena_EP_ESP NO BLANCA_21007000500-2018-zona01	Huelva	Aracena	EP_ESP NO BLANCA	21007000500- 2018-zona01	Huelva - Aracena_21007000500-2018-zona01	21007000500	0	1	28.765 €	9	8	NO
1199_Aracena_EP_ESP NO BLANCA_21007000500-2018-zona02	Huelva	Aracena	EP_ESP NO BLANCA	21007000500- 2018-zona02	Huelva - Aracena_21007000500-2018-zona02	21007000500	0	0	28.473 €	9	8	NO
1200_Cala_EP_ESP NO BLANCA_21016000100-2018-zona01	Huelva	Cala	EP_ESP NO BLANCA	21016000100- 2018-zona01	Huelva - Cala_21016000100-2018-zona01	21016000100	0	42	40.717 €	9	6	NO
1201_Campillo (E)_EP_ESP NO BLANCA_21018000100-2018-zona01	Huelva	Campillo (E)	EP_ESP NO BLANCA	21018000100- 2018-zona01	Huelva - Campillo (E)_21018000100-2018- zona01	21018000100	0	2	29.056 €	12	8	NO
1202_Campoñío_EP_ESP NO BLANCA_21019000100-2018-zona01	Huelva	Campoñío	EP_ESP NO BLANCA	21019000100- 2018-zona01	Huelva - Campoñío_21019000100-2018-zona01	21019000100	0	4	29.639 €	9	8	NO
1203_Campoñío_EP_ESP NO BLANCA_21019000100-2018-zona02	Huelva	Campoñío	EP_ESP NO BLANCA	21019000100- 2018-zona02	Huelva - Campoñío_21019000100-2018-zona02	21019000100	0	3	29.348 €	9	8	NO
1204_Cerro de Andévalo (E)_EP_ESP NO BLANCA_21023000100-2018-zona01	Huelva	Cerro de Andévalo (E)	EP_ESP NO BLANCA	21023000100- 2018-zona01	Huelva - Cerro de Andévalo (E)_21023000100- 2018-zona01	21023000100	0	13	32.263 €	12	6	NO
1205_Corteconcepción_EP_ESP NO BLANCA_21024000200-2018-zona01	Huelva	Corteconcepción	EP_ESP NO BLANCA	21024000200- 2018-zona01	Huelva - Corteconcepción_21024000200-2018- zona01	21024000200	0	1	28.765 €	9	8	NO
1206_Cortegana_EP_ESP NO BLANCA_21025000200-2018-zona01	Huelva	Cortegana	EP_ESP NO BLANCA	21025000200- 2018-zona01	Huelva - Cortegana_21025000200-2018-zona01	21025000200	0	40	40.134 €	12	6	NO
1207_Cortelazor_EP_ESP NO BLANCA_21026000100-2018-zona01	Huelva	Cortelazor	EP_ESP NO BLANCA	21026000100- 2018-zona01	Huelva - Cortelazor_21026000100-2018-zona01	21026000100	0	10	31.388 €	9	6	NO
1208_Escacena del Campo_EP_ESP NO BLANCA_21032000300-2018-zona01	Huelva	Escacena del Campo	EP_ESP NO BLANCA	21032000300- 2018-zona01	Huelva - Escacena del Campo_21032000300- 2018-zona01	21032000300	0	29	36.927 €	6	6	NO
1209_Fuenteheridos_EP_ESP NO BLANCA_21033000100-2018-zona01	Huelva	Fuenteheridos	EP_ESP NO BLANCA	21033000100- 2018-zona01	Huelva - Fuenteheridos_21033000100-2018- zona01	21033000100	0	8	30.805 €	9	8	NO
1210_Galarza_EP_ESP NO BLANCA_21034000200-2018-zona01	Huelva	Galarza	EP_ESP NO BLANCA	21034000200- 2018-zona01	Huelva - Galarza_21034000200-2018-zona01	21034000200	0	8	30.805 €	9	8	NO
1211_Higuera de la Sierra_EP_ESP NO BLANCA_21038000100-2018-zona01	Huelva	Higuera de la Sierra	EP_ESP NO BLANCA	21038000100- 2018-zona01	Huelva - Higuera de la Sierra_21038000100- 2018-zona01	21038000100	0	12	31.971 €	9	6	NO
1212_Higuera de la Sierra_EP_ESP NO BLANCA_21038000100-2018-zona02	Huelva	Higuera de la Sierra	EP_ESP NO BLANCA	21038000100- 2018-zona02	Huelva - Higuera de la Sierra_21038000100- 2018-zona02	21038000100	0	4	29.639 €	9	8	NO
1213_Hinojos_EP_ESP NO BLANCA_21040000100-2018-zona01	Huelva	Hinojos	EP_ESP NO BLANCA	21040000100- 2018-zona01	Huelva - Hinojos_21040000100-2018-zona01	21040000100	0	22	34.887 €	12	6	NO
1214_Isla Cristina_EP_ESP NO BLANCA_21042000500-2018-zona01	Huelva	Isla Cristina	EP_ESP NO BLANCA	21042000500- 2018-zona01	Huelva - Isla Cristina_21042000500-2018- zona01	21042000500	0	7	30.514 €	9	8	NO

00143374



1215_Lepe_EP_ESP NO BLANCA_21044000400-2018-zona01	Huelva	Lepe	EP_ESP NO BLANCA	21044000400- 2018-zona01	Huelva - Lepe_21044000400-2018-zona01	21044000400	0	2	29.056 €	18	8	NO
1216_Lepe_EP_ESP NO BLANCA_21044000400-2018-zona02	Huelva	Lepe	EP_ESP NO BLANCA	21044000400- 2018-zona02	Huelva - Lepe_21044000400-2018-zona02	21044000400	0	13	32.263 €	18	6	NO
1217_Lepe_EP_ESP NO BLANCA_21044000400-2018-zona03	Huelva	Lepe	EP_ESP NO BLANCA	21044000400- 2018-zona03	Huelva - Lepe_21044000400-2018-zona03	21044000400	0	13	32.263 €	18	6	NO
1218_Marines (Los)_EP_ESP NO BLANCA_21048000100-2018-zona01	Huelva	Marines (Los)	EP_ESP NO BLANCA	21048000100- 2018-zona01	Huelva - Marines (Los)_21048000100-2018- zona01	21048000100	0	3	29.348 €	9	8	NO
1219_Moguer_EP_ESP NO BLANCA_21050000200-2018-zona01	Huelva	Moguer	EP_ESP NO BLANCA	21050000200- 2018-zona01	Huelva - Moguer_21050000200-2018-zona01	21050000200	0	87	53.835 €	12	4	NO
1220_Moguer_EP_ESP NO BLANCA_21050000300-2018-zona01	Huelva	Moguer	EP_ESP NO BLANCA	21050000300- 2018-zona01	Huelva - Moguer_21050000300-2018-zona01	21050000300	0	14	32.554 €	18	6	NO
1221_Moguer_EP_ESP NO BLANCA_21050000300-2018-zona02	Huelva	Moguer	EP_ESP NO BLANCA	21050000300- 2018-zona02	Huelva - Moguer_21050000300-2018-zona02	21050000300	0	55	44.507 €	18	4	NO
1222_Moguer_EP_ESP NO BLANCA_21050000300-2018-zona03	Huelva	Moguer	EP_ESP NO BLANCA	21050000300- 2018-zona03	Huelva - Moguer_21050000300-2018-zona03	21050000300	0	99	57.333 €	18	4	NO
1223_Moguer_EP_ESP NO BLANCA_21050000300-2018-zona04	Huelva	Moguer	EP_ESP NO BLANCA	21050000300- 2018-zona04	Huelva - Moguer_21050000300-2018-zona04	21050000300	0	0	28.473 €	18	8	NO
1224_Moguer_EP_ESP NO BLANCA_21050000300-2018-zona05	Huelva	Moguer	EP_ESP NO BLANCA	21050000300- 2018-zona05	Huelva - Moguer_21050000300-2018-zona05	21050000300	0	5	29.931 €	18	8	NO
1225_Moguer_EP_ESP NO BLANCA_21050000300-2018-zona06	Huelva	Moguer	EP_ESP NO BLANCA	21050000300- 2018-zona06	Huelva - Moguer_21050000300-2018-zona06	21050000300	0	53	43.924 €	18	4	NO
1226_Nerva_EP_ESP NO BLANCA_21052000100-2018-zona01	Huelva	Nerva	EP_ESP NO BLANCA	21052000100- 2018-zona01	Huelva - Nerva_21052000100-2018-zona01	21052000100	0	48	42.466 €	12	6	NO
1227_Nerva_EP_ESP NO BLANCA_21052000100-2018-zona02	Huelva	Nerva	EP_ESP NO BLANCA	21052000100- 2018-zona02	Huelva - Nerva_21052000100-2018-zona02	21052000100	0	0	28.473 €	12	8	NO
1228_Nerva_EP_ESP NO BLANCA_21052000100-2018-zona03	Huelva	Nerva	EP_ESP NO BLANCA	21052000100- 2018-zona03	Huelva - Nerva_21052000100-2018-zona03	21052000100	0	3	29.348 €	12	8	NO
1229_Niebla_EP_ESP NO BLANCA_21053000800-2018-zona01	Huelva	Niebla	EP_ESP NO BLANCA	21053000800- 2018-zona01	Huelva - Niebla_21053000800-2018-zona01	21053000800	0	14	32.554 €	12	6	NO
1230_Puebla de Guzmán_EP_ESP NO BLANCA_21058000200-2018-zona01	Huelva	Puebla de Guzmán	EP_ESP NO BLANCA	21058000200- 2018-zona01	Huelva - Puebla de Guzmán_21058000200- 2018-zona01	21058000200	0	9	31.097 €	12	8	NO
1231_San Juan del Puerto_EP_ESP NO BLANCA_21064000400-2018-zona01	Huelva	San Juan del Puerto	EP_ESP NO BLANCA	21064000400- 2018-zona01	Huelva - San Juan del Puerto_21064000400- 2018-zona01	21064000400	0	55	44.507 €	15	4	NO
1232_San Juan del Puerto_EP_ESP NO BLANCA_21064000400-2018-zona02	Huelva	San Juan del Puerto	EP_ESP NO BLANCA	21064000400- 2018-zona02	Huelva - San Juan del Puerto_21064000400- 2018-zona02	21064000400	0	0	28.473 €	15	8	NO
1233_San Juan del Puerto_EP_ESP NO BLANCA_21064000400-2018-zona03	Huelva	San Juan del Puerto	EP_ESP NO BLANCA	21064000400- 2018-zona03	Huelva - San Juan del Puerto_21064000400- 2018-zona03	21064000400	0	1	28.765 €	15	8	NO
1234_Santa Olalla del Cala_EP_ESP NO BLANCA_21069000100-2018-zona01	Huelva	Santa Olalla del Cala	EP_ESP NO BLANCA	21069000100- 2018-zona01	Huelva - Santa Olalla del Cala_21069000100- 2018-zona01	21069000100	0	20	34.303 €	12	6	NO

1235_Santa Olalla del Cala_EP_ESP NO BLANCA_21069000100-2018-zona02	Huelva	Santa Olalla del Cala	EP_ESP NO BLANCA	21069000100-2018-zona02	Huelva - Santa Olalla del Cala_21069000100-2018-zona02	21069000100	0	0	28.473 €	12	8	NO
1236_Santa Olalla del Cala_EP_ESP NO BLANCA_21069000100-2018-zona03	Huelva	Santa Olalla del Cala	EP_ESP NO BLANCA	21069000100-2018-zona03	Huelva - Santa Olalla del Cala_21069000100-2018-zona03	21069000100	0	9	31.097 €	12	8	NO
1237_Villanueva de los Castillejos_EP_ESP NO BLANCA_21076000400-2018-zona01	Huelva	Villanueva de los Castillejos	EP_ESP NO BLANCA	21076000400-2018-zona01	Huelva - Villanueva de los Castillejos_21076000400-2018-zona01	21076000400	0	17	33.429 €	12	6	NO
1238_Villanueva de los Castillejos_EP_ESP NO BLANCA_21076000400-2018-zona02	Huelva	Villanueva de los Castillejos	EP_ESP NO BLANCA	21076000400-2018-zona02	Huelva - Villanueva de los Castillejos_21076000400-2018-zona02	21076000400	0	2	29.066 €	12	8	NO
1239_Zalamea la Real_EP_ESP NO BLANCA_21078000900-2018-zona01	Huelva	Zalamea la Real	EP_ESP NO BLANCA	21078000900-2018-zona01	Huelva - Zalamea la Real_21078000900-2018-zona01	21078000900	0	38	39.551 €	12	6	NO
1240_Alcaudete_EP_ESP NO BLANCA_23003000100-2018-zona01	Jaén	Alcaudete	EP_ESP NO BLANCA	23003000100-2018-zona01	Jaén - Alcaudete_23003000100-2018-zona01	23003000100	0	11	31.680 €	15	6	NO
1241_Andújar_EP_ESP NO BLANCA_23005000400-2018-zona01	Jaén	Andújar	EP_ESP NO BLANCA	23005000400-2018-zona01	Jaén - Andújar_23005000400-2018-zona01	23005000400	0	69	48.588 €	9	4	NO
1242_Andújar_EP_ESP NO BLANCA_23005000700-2018-zona01	Jaén	Andújar	EP_ESP NO BLANCA	23005000700-2018-zona01	Jaén - Andújar_23005000700-2018-zona01	23005000700	0	10	31.388 €	9	6	NO
1243_Arroyo del Ojanco_EP_ESP NO BLANCA_23905000100-2018-zona01	Jaén	Arroyo del Ojanco	EP_ESP NO BLANCA	23905000100-2018-zona01	Jaén - Arroyo del Ojanco_23905000100-2018-zona01	23905000100	0	9	31.097 €	12	8	NO
1244_Beas de Segura_EP_ESP NO BLANCA_23012000200-2018-zona01	Jaén	Beas de Segura	EP_ESP NO BLANCA	23012000200-2018-zona01	Jaén - Beas de Segura_23012000200-2018-zona01	23012000200	0	45	41.591 €	12	6	NO
1245_Cambil_EP_ESP NO BLANCA_23018000200-2018-zona01	Jaén	Cambil	EP_ESP NO BLANCA	23018000200-2018-zona01	Jaén - Cambil_23018000200-2018-zona01	23018000200	0	7	30.514 €	12	8	NO
1246_Cárcheles_EP_ESP NO BLANCA_23901000100-2018-zona01	Jaén	Cárcheles	EP_ESP NO BLANCA	23901000100-2018-zona01	Jaén - Cárcheles_23901000100-2018-zona01	23901000100	0	24	35.470 €	9	6	NO
1247_Cárcheles_EP_ESP NO BLANCA_23901000100-2018-zona02	Jaén	Cárcheles	EP_ESP NO BLANCA	23901000100-2018-zona02	Jaén - Cárcheles_23901000100-2018-zona02	23901000100	0	21	34.595 €	9	6	NO
1248_Cárcheles_EP_ESP NO BLANCA_23901000100-2018-zona03	Jaén	Cárcheles	EP_ESP NO BLANCA	23901000100-2018-zona03	Jaén - Cárcheles_23901000100-2018-zona03	23901000100	0	10	31.388 €	9	6	NO
1249_Castellar_EP_ESP NO BLANCA_23025000100-2018-zona01	Jaén	Castellar	EP_ESP NO BLANCA	23025000100-2018-zona01	Jaén - Castellar_23025000100-2018-zona01	23025000100	0	11	31.680 €	12	6	NO
1250_Castillo de Locubín_EP_ESP NO BLANCA_23026000400-2018-zona01	Jaén	Castillo de Locubín	EP_ESP NO BLANCA	23026000400-2018-zona01	Jaén - Castillo de Locubín_23026000400-2018-zona01	23026000400	0	45	41.591 €	12	6	NO
1251_Frailes_EP_ESP NO BLANCA_23033001500-2018-zona01	Jaén	Frailes	EP_ESP NO BLANCA	23033001500-2018-zona01	Jaén - Frailes_23033001500-2018-zona01	23033001500	0	5	29.931 €	3	8	NO
1252_Fuensanta de Martos_EP_ESP NO BLANCA_23034000200-2018-zona01	Jaén	Fuensanta de Martos	EP_ESP NO BLANCA	23034000200-2018-zona01	Jaén - Fuensanta de Martos_23034000200-2018-zona01	23034000200	0	17	33.429 €	9	6	NO
1253_Higuera de Calatrava_EP_ESP NO BLANCA_23041000100-2018-zona01	Jaén	Higuera de Calatrava	EP_ESP NO BLANCA	23041000100-2018-zona01	Jaén - Higuera de Calatrava_23041000100-2018-zona01	23041000100	0	7	30.514 €	9	8	NO



1254_Huelma_EP_ESP NO BLANCA_23044000200-2018-zona01	Jaén	Huelma	EP_ESP NO BLANCA	23044000200- 2018-zona01	Jaén - Huelma_23044000200-2018-zona01	23044000200	0	10	31.388 €	12	6	NO
1255_Jódar_EP_ESP NO BLANCA_23053000100-2018-zona01	Jaén	Jódar	EP_ESP NO BLANCA	23053000100- 2018-zona01	Jaén - Jódar_23053000100-2018-zona01	23053000100	0	78	51.211 €	15	4	NO
1256_Mancha Real_EP_ESP NO BLANCA_23058000100-2018-zona01	Jaén	Mancha Real	EP_ESP NO BLANCA	23058000100- 2018-zona01	Jaén - Mancha Real_23058000100-2018-zona01	23058000100	0	44	41.300 €	18	6	NO
1257_Orceira_EP_ESP NO BLANCA_23065000500-2018-zona01	Jaén	Orceira	EP_ESP NO BLANCA	23065000500- 2018-zona01	Jaén - Orceira_23065000500-2018-zona01	23065000500	0	23	35.178 €	12	6	NO
1258_Peal de Becerro_EP_ESP NO BLANCA_23066000200-2018-zona01	Jaén	Peal de Becerro	EP_ESP NO BLANCA	23066000200- 2018-zona01	Jaén - Peal de Becerro_23066000200-2018- zona01	23066000200	0	28	36.636 €	15	6	NO
1259_Pegalajar_EP_ESP NO BLANCA_23067000200-2018-zona01	Jaén	Pegalajar	EP_ESP NO BLANCA	23067000200- 2018-zona01	Jaén - Pegalajar_23067000200-2018-zona01	23067000200	0	27	36.344 €	12	6	NO
1260_Pozo Alcón_EP_ESP NO BLANCA_23070000700-2018-zona01	Jaén	Pozo Alcón	EP_ESP NO BLANCA	23070000700- 2018-zona01	Jaén - Pozo Alcón_23070000700-2018-zona01	23070000700	0	23	35.178 €	12	6	NO
1261_Puente de Génave_EP_ESP NO BLANCA_23071000300-2018-zona01	Jaén	Puente de Génave	EP_ESP NO BLANCA	23071000300- 2018-zona01	Jaén - Puente de Génave_23071000300-2018- zona01	23071000300	0	24	35.470 €	12	6	NO
1262_Puerta de Segura (La)_EP_ESP NO BLANCA_23072000400-2018-zona01	Jaén	Puerta de Segura (La)	EP_ESP NO BLANCA	23072000400- 2018-zona01	Jaén - Puerta de Segura (La)_23072000400- 2018-zona01	23072000400	0	25	35.761 €	12	6	NO
1263_Quesada_EP_ESP NO BLANCA_23073001400-2018-zona01	Jaén	Quesada	EP_ESP NO BLANCA	23073001400- 2018-zona01	Jaén - Quesada_23073001400-2018-zona01	23073001400	0	66	47.713 €	3	4	NO
1264_Rus_EP_ESP NO BLANCA_23074000200-2018-zona01	Jaén	Rus	EP_ESP NO BLANCA	23074000200- 2018-zona01	Jaén - Rus_23074000200-2018-zona01	23074000200	0	18	33.720 €	12	6	NO
1265_Santa Elena_EP_ESP NO BLANCA_23076000200-2018-zona01	Jaén	Santa Elena	EP_ESP NO BLANCA	23076000200- 2018-zona01	Jaén - Santa Elena_23076000200-2018-zona01	23076000200	0	13	32.263 €	9	6	NO
1266_Santisteban del Puerto_EP_ESP NO BLANCA_23079001000-2018-zona01	Jaén	Santisteban del Puerto	EP_ESP NO BLANCA	23079001000- 2018-zona01	Jaén - Santisteban del Puerto_23079001000- 2018-zona01	23079001000	0	47	42.174 €	12	6	NO
1267_Santo Tomé_EP_ESP NO BLANCA_23080000400-2018-zona01	Jaén	Santo Tomé	EP_ESP NO BLANCA	23080000400- 2018-zona01	Jaén - Santo Tomé_23080000400-2018-zona01	23080000400	0	59	45.673 €	12	4	NO
1268_Siles_EP_ESP NO BLANCA_23082000100-2018-zona01	Jaén	Siles	EP_ESP NO BLANCA	23082000100- 2018-zona01	Jaén - Siles_23082000100-2018-zona01	23082000100	0	18	33.720 €	12	6	NO
1269_Torredonjimeño_EP_ESP NO BLANCA_23087000400-2018-zona01	Jaén	Torredonjimeño	EP_ESP NO BLANCA	23087000400- 2018-zona01	Jaén - Torredonjimeño_23087000400-2018- zona01	23087000400	0	60	45.964 €	18	4	NO
1270_Torredonjimeño_EP_ESP NO BLANCA_23087000400-2018-zona02	Jaén	Torredonjimeño	EP_ESP NO BLANCA	23087000400- 2018-zona02	Jaén - Torredonjimeño_23087000400-2018- zona02	23087000400	0	2	29.056 €	18	8	NO
1271_Torredonjimeño_EP_ESP NO BLANCA_23087000400-2018-zona03	Jaén	Torredonjimeño	EP_ESP NO BLANCA	23087000400- 2018-zona03	Jaén - Torredonjimeño_23087000400-2018- zona03	23087000400	0	82	52.378 €	18	4	NO
1272_Torres_EP_ESP NO BLANCA_23090000100-2018-zona01	Jaén	Torres	EP_ESP NO BLANCA	23090000100- 2018-zona01	Jaén - Torres_23090000100-2018-zona01	23090000100	0	12	31.971 €	9	6	NO
1273_Torres_EP_ESP NO BLANCA_23090000100-2018-zona02	Jaén	Torres	EP_ESP NO BLANCA	23090000100- 2018-zona02	Jaén - Torres_23090000100-2018-zona02	23090000100	0	0	28.473 €	9	8	NO

00143374



1274_Torres_EP_ESP NO BLANCA_23090000100-2018-zona03	Jaén	Torres	EP_ESP NO BLANCA	23090000100- 2018-zona03	Jaén - Torres_23090000100-2018-zona03	23090000100	0	12	31.971 €	9	6	NO
1275_Torres_EP_ESP NO BLANCA_23090000100-2018-zona04	Jaén	Torres	EP_ESP NO BLANCA	23090000100- 2018-zona04	Jaén - Torres_23090000100-2018-zona04	23090000100	0	3	29.348 €	9	8	NO
1276_Torres_EP_ESP NO BLANCA_23090000100-2018-zona05	Jaén	Torres	EP_ESP NO BLANCA	23090000100- 2018-zona05	Jaén - Torres_23090000100-2018-zona05	23090000100	0	11	31.680 €	9	6	NO
1277_Vilches_EP_ESP NO BLANCA_23094000700-2018-zona01	Jaén	Vilches	EP_ESP NO BLANCA	23094000700- 2018-zona01	Jaén - Vilches_23094000700-2018-zona01	23094000700	0	33	38.083 €	12	6	NO
1278_Vilches_EP_ESP NO BLANCA_23094000700-2018-zona02	Jaén	Vilches	EP_ESP NO BLANCA	23094000700- 2018-zona02	Jaén - Vilches_23094000700-2018-zona02	23094000700	0	18	33.720 €	12	6	NO
1279_Villacarrillo_EP_ESP NO BLANCA_23095000700-2018-zona01	Jaén	Villacarrillo	EP_ESP NO BLANCA	23095000700- 2018-zona01	Jaén - Villacarrillo_23095000700-2018-zona01	23095000700	0	36	38.968 €	15	6	NO
1280_Villacarrillo_EP_ESP NO BLANCA_23095000700-2018-zona02	Jaén	Villacarrillo	EP_ESP NO BLANCA	23095000700- 2018-zona02	Jaén - Villacarrillo_23095000700-2018-zona02	23095000700	0	35	38.676 €	15	6	NO
1281_Villares (Los)_EP_ESP NO BLANCA_23099000100-2018-zona01	Jaén	Villares (Los)	EP_ESP NO BLANCA	23099000100- 2018-zona01	Jaén - Villares (Los)_23099000100-2018-zona01	23099000100	0	21	34.585 €	15	6	NO
1282_Villares (Los)_EP_ESP NO BLANCA_23099000100-2018-zona02	Jaén	Villares (Los)	EP_ESP NO BLANCA	23099000100- 2018-zona02	Jaén - Villares (Los)_23099000100-2018-zona02	23099000100	0	13	32.263 €	15	6	NO
1283_Villares (Los)_EP_ESP NO BLANCA_23099000100-2018-zona03	Jaén	Villares (Los)	EP_ESP NO BLANCA	23099000100- 2018-zona03	Jaén - Villares (Los)_23099000100-2018-zona03	23099000100	0	5	29.931 €	15	8	NO
1284_Villatorres_EP_ESP NO BLANCA_23903000300-2018-zona01	Jaén	Villatorres	EP_ESP NO BLANCA	23903000300- 2018-zona01	Jaén - Villatorres_23903000300-2018-zona01	23903000300	0	21	34.585 €	12	6	NO
1285_Villatorres_EP_ESP NO BLANCA_23903000300-2018-zona02	Jaén	Villatorres	EP_ESP NO BLANCA	23903000300- 2018-zona02	Jaén - Villatorres_23903000300-2018-zona02	23903000300	0	4	29.639 €	12	8	NO
1286_Algarrobo_EP_ESP NO BLANCA_29005000100-2018-zona01	Málaga	Algarrobo	EP_ESP NO BLANCA	29005000100- 2018-zona01	Málaga - Algarrobo_29005000100-2018-zona01	29005000100	0	45	41.591 €	12	6	NO
1287_Archidona_EP_ESP NO BLANCA_29017000300-2018-zona01	Málaga	Archidona	EP_ESP NO BLANCA	29017000300- 2018-zona01	Málaga - Archidona_29017000300-2018-zona01	29017000300	0	6	30.222 €	9	8	NO
1288_Ardales_EP_ESP NO BLANCA_29018000100-2018-zona01	Málaga	Ardales	EP_ESP NO BLANCA	29018000100- 2018-zona01	Málaga - Ardales_29018000100-2018-zona01	29018000100	0	5	29.931 €	12	8	NO
1289_Arriate_EP_ESP NO BLANCA_29020000100-2018-zona01	Málaga	Arriate	EP_ESP NO BLANCA	29020000100- 2018-zona01	Málaga - Arriate_29020000100-2018-zona01	29020000100	0	25	35.761 €	12	6	NO
1290_Burgo (El)_EP_ESP NO BLANCA_29031000100-2018-zona01	Málaga	Burgo (El)	EP_ESP NO BLANCA	29031000100- 2018-zona01	Málaga - Burgo (El)_29031000100-2018-zona01	29031000100	0	25	35.761 €	9	6	NO
1291_Cañete la Real_EP_ESP NO BLANCA_29035000100-2018-zona01	Málaga	Cañete la Real	EP_ESP NO BLANCA	29035000100- 2018-zona01	Málaga - Cañete la Real_29035000100-2018-zona01	29035000100	0	11	31.680 €	9	6	NO
1292_Casabermeja_EP_ESP NO BLANCA_29039000500-2018-zona01	Málaga	Casabermeja	EP_ESP NO BLANCA	29039000500- 2018-zona01	Málaga - Casabermeja_29039000500-2018-zona01	29039000500	0	29	36.927 €	9	6	NO
1293_Casabonela_EP_ESP NO BLANCA_29040000400-2018-zona01	Málaga	Casabonela	EP_ESP NO BLANCA	29040000400- 2018-zona01	Málaga - Casabonela_29040000400-2018-zona01	29040000400	0	17	33.429 €	12	6	NO

1294_Casares_EP_ESP NO BLANCA_29041000100-2018-zona01	Málaga	Casares	EP_ESP NO BLANCA	29041000100- 2018-zona01	Málaga - Casares_29041000100-2018-zona01	29041000100	0	14	32.554 €	12	6	NO
1295_Fuengirola_EP_ESP NO BLANCA_29054000100-2018-zona03	Málaga	Fuengirola	EP_ESP NO BLANCA	29054000100- 2018-zona03	Málaga - Fuengirola_29054000100-2018-zona03	29054000100	0	15	32.846 €	18	6	NO
1296_Málaga_EP_ESP NO BLANCA_29067000100-2018-zona03	Málaga	Málaga	EP_ESP NO BLANCA	29067000100- 2018-zona03	Málaga - Málaga_29067000100-2018-zona03	29067000100	0	16	33.137 €	18	6	NO
1297_Málaga_EP_ESP NO BLANCA_29067000200-2018-zona03	Málaga	Málaga	EP_ESP NO BLANCA	29067000200- 2018-zona03	Málaga - Málaga_29067000200-2018-zona03	29067000200	0	16	33.137 €	18	6	NO
1298_Mijas_EP_ESP NO BLANCA_29070000700-2018-zona04	Málaga	Mijas	EP_ESP NO BLANCA	29070000700- 2018-zona04	Málaga - Mijas_29070000700-2018-zona04	29070000700	0	2	29.056 €	18	8	NO
1299_Mijas_EP_ESP NO BLANCA_29070001600-2018-zona01	Málaga	Mijas	EP_ESP NO BLANCA	29070001600- 2018-zona01	Málaga - Mijas_29070001600-2018-zona01	29070001600	0	10	31.388 €	18	6	NO
1300_Mollina_EP_ESP NO BLANCA_29072000300-2018-zona01	Málaga	Mollina	EP_ESP NO BLANCA	29072000300- 2018-zona01	Málaga - Mollina_29072000300-2018-zona01	29072000300	0	24	35.470 €	12	6	NO
1301_Mollina_EP_ESP NO BLANCA_29072000300-2018-zona03	Málaga	Mollina	EP_ESP NO BLANCA	29072000300- 2018-zona03	Málaga - Mollina_29072000300-2018-zona03	29072000300	0	28	36.636 €	12	6	NO
1302_Mollina_EP_ESP NO BLANCA_29072000300-2018-zona04	Málaga	Mollina	EP_ESP NO BLANCA	29072000300- 2018-zona04	Málaga - Mollina_29072000300-2018-zona04	29072000300	0	8	30.805 €	12	8	NO
1303_Mollina_EP_ESP NO BLANCA_29072000300-2018-zona05	Málaga	Mollina	EP_ESP NO BLANCA	29072000300- 2018-zona05	Málaga - Mollina_29072000300-2018-zona05	29072000300	0	19	34.012 €	12	6	NO
1304_Monda_EP_ESP NO BLANCA_29073000100-2018-zona01	Málaga	Monda	EP_ESP NO BLANCA	29073000100- 2018-zona01	Málaga - Monda_29073000100-2018-zona01	29073000100	0	90	54.710 €	12	4	NO
1305_Riogordo_EP_ESP NO BLANCA_29083000100-2018-zona01	Málaga	Riogordo	EP_ESP NO BLANCA	29083000100- 2018-zona01	Málaga - Riogordo_29083000100-2018-zona01	29083000100	0	0	28.473 €	12	8	NO
1306_Torremolinos_EP_ESP NO BLANCA_29901000100-2018-zona02	Málaga	Torremolinos	EP_ESP NO BLANCA	29901000100- 2018-zona02	Málaga - Torremolinos_29901000100-2018- zona02	29901000100	0	48	42.466 €	18	6	NO
1307_Torrox_EP_ESP NO BLANCA_29091000500-2018-zona01	Málaga	Torrox	EP_ESP NO BLANCA	29091000500- 2018-zona01	Málaga - Torrox_29091000500-2018-zona01	29091000500	0	16	33.137 €	15	6	NO
1308_Vélez-Málaga_EP_ESP NO BLANCA_29094000300-2018-zona01	Málaga	Vélez-Málaga	EP_ESP NO BLANCA	29094000300- 2018-zona01	Málaga - Vélez-Málaga_29094000300-2018- zona01	29094000300	0	48	42.466 €	12	6	NO
1309_Vélez-Málaga_EP_ESP NO BLANCA_29094001000-2018-zona01	Málaga	Vélez-Málaga	EP_ESP NO BLANCA	29094001000- 2018-zona01	Málaga - Vélez-Málaga_29094001000-2018- zona01	29094001000	0	13	32.263 €	9	6	NO
1310_Villanueva de la Concepción_EP_ESP NO BLANCA_29902000100-2018-zona01	Málaga	Villanueva de la Concepción	EP_ESP NO BLANCA	29902000100- 2018-zona01	Málaga - Villanueva de la Concepción_29902000100-2018-zona01	29902000100	0	8	30.805 €	12	8	NO
1311_Villanueva de la Concepción_EP_ESP NO BLANCA_29902000100-2018-zona02	Málaga	Villanueva de la Concepción	EP_ESP NO BLANCA	29902000100- 2018-zona02	Málaga - Villanueva de la Concepción_29902000100-2018-zona02	29902000100	0	1	28.765 €	12	8	NO
1312_Villanueva del Trabuco_EP_ESP NO BLANCA_29097000100-2018-zona02	Málaga	Villanueva del Trabuco	EP_ESP NO BLANCA	29097000100- 2018-zona02	Málaga - Villanueva del Trabuco_29097000100- 2018-zona02	29097000100	0	26	36.053 €	15	6	NO

00143374





1313	Aguadulce_EP_ESP NO BLANCA_41001000100-2018-zona01	Sevilla	Aguadulce	EP_ESP NO BLANCA	41001000100- 2018-zona01	Sevilla - Aguadulce_41001000100-2018-zona01	41001000100	0	4	29.639 €	12	8	NO
1314	Aguadulce_EP_ESP NO BLANCA_41001000100-2018-zona02	Sevilla	Aguadulce	EP_ESP NO BLANCA	41001000100- 2018-zona02	Sevilla - Aguadulce_41001000100-2018-zona02	41001000100	0	17	33.429 €	12	6	NO
1315	Alcalá del Río_EP_ESP NO BLANCA_41005000100-2018-zona01	Sevilla	Alcalá del Río	EP_ESP NO BLANCA	41005000100- 2018-zona01	Sevilla - Alcalá del Río_41005000100-2018- zona01	41005000100	0	1	28.765 €	15	8	NO
1316	Alcalá del Río_EP_ESP NO BLANCA_41005000100-2018-zona02	Sevilla	Alcalá del Río	EP_ESP NO BLANCA	41005000100- 2018-zona02	Sevilla - Alcalá del Río_41005000100-2018- zona02	41005000100	0	30	37.219 €	15	6	NO
1317	Algaba (La)_EP_ESP NO BLANCA_41007000100-2018-zona01	Sevilla	Algaba (La)	EP_ESP NO BLANCA	41007000100- 2018-zona01	Sevilla - Algaba (La)_41007000100-2018-zona01	41007000100	0	45	41.591 €	18	6	NO
1318	Algaba (La)_EP_ESP NO BLANCA_41007000100-2018-zona02	Sevilla	Algaba (La)	EP_ESP NO BLANCA	41007000100- 2018-zona02	Sevilla - Algaba (La)_41007000100-2018-zona02	41007000100	0	3	29.348 €	18	8	NO
1319	Arahal_EP_ESP NO BLANCA_41011000100-2018-zona01	Sevilla	Arahal	EP_ESP NO BLANCA	41011000100- 2018-zona01	Sevilla - Arahal_41011000100-2018-zona01	41011000100	0	92	55.293 €	18	4	NO
1320	Aznalcázar_EP_ESP NO BLANCA_41012000100-2018-zona01	Sevilla	Aznalcázar	EP_ESP NO BLANCA	41012000100- 2018-zona01	Sevilla - Aznalcázar_41012000100-2018-zona01	41012000100	0	83	52.669 €	12	4	NO
1321	Aznalcólar_EP_ESP NO BLANCA_41013000100-2018-zona01	Sevilla	Aznalcólar	EP_ESP NO BLANCA	41013000100- 2018-zona01	Sevilla - Aznalcólar_41013000100-2018-zona01	41013000100	0	25	35.761 €	12	6	NO
1322	Aznalcólar_EP_ESP NO BLANCA_41013000100-2018-zona02	Sevilla	Aznalcólar	EP_ESP NO BLANCA	41013000100- 2018-zona02	Sevilla - Aznalcólar_41013000100-2018-zona02	41013000100	0	122	64.038 €	12	2	NO
1323	Bollullos de la Mitación_EP_ESP NO BLANCA_41016000100-2018-zona01	Sevilla	Bollullos de la Mitación	EP_ESP NO BLANCA	41016000100- 2018-zona01	Sevilla - Bollullos de la Mitación_41016000100- 2018-zona01	41016000100	0	1	28.765 €	15	8	NO
1324	Brenes_EP_ESP NO BLANCA_41018000100-2018-zona01	Sevilla	Brenes	EP_ESP NO BLANCA	41018000100- 2018-zona01	Sevilla - Brenes_41018000100-2018-zona01	41018000100	0	21	34.595 €	18	6	NO
1325	Brenes_EP_ESP NO BLANCA_41018000100-2018-zona02	Sevilla	Brenes	EP_ESP NO BLANCA	41018000100- 2018-zona02	Sevilla - Brenes_41018000100-2018-zona02	41018000100	0	28	36.636 €	18	6	NO
1326	Brenes_EP_ESP NO BLANCA_41018000100-2018-zona03	Sevilla	Brenes	EP_ESP NO BLANCA	41018000100- 2018-zona03	Sevilla - Brenes_41018000100-2018-zona03	41018000100	0	12	31.971 €	18	6	NO
1327	Camas_EP_ESP NO BLANCA_41021000100-2018-zona01	Sevilla	Camas	EP_ESP NO BLANCA	41021000100- 2018-zona01	Sevilla - Camas_41021000100-2018-zona01	41021000100	0	171	78.323 €	18	2	NO
1328	Camas_EP_ESP NO BLANCA_41021000100-2018-zona02	Sevilla	Camas	EP_ESP NO BLANCA	41021000100- 2018-zona02	Sevilla - Camas_41021000100-2018-zona02	41021000100	0	57	45.090 €	18	4	NO
1329	Camas_EP_ESP NO BLANCA_41021000100-2018-zona03	Sevilla	Camas	EP_ESP NO BLANCA	41021000100- 2018-zona03	Sevilla - Camas_41021000100-2018-zona03	41021000100	0	156	73.950 €	18	2	NO
1330	Campana (La)_EP_ESP NO BLANCA_41022000100-2018-zona01	Sevilla	Campana (La)	EP_ESP NO BLANCA	41022000100- 2018-zona01	Sevilla - Campana (La)_41022000100-2018- zona01	41022000100	0	0	28.473 €	12	8	NO
1331	Canillana_EP_ESP NO BLANCA_41023000100-2018-zona01	Sevilla	Canillana	EP_ESP NO BLANCA	41023000100- 2018-zona01	Sevilla - Canillana_41023000100-2018-zona01	41023000100	0	56	44.798 €	15	4	NO
1332	Casarique_EP_ESP NO BLANCA_41026000200-2018-zona01	Sevilla	Casarique	EP_ESP NO BLANCA	41026000200- 2018-zona01	Sevilla - Casarique_41026000200-2018-zona01	41026000200	0	11	31.680 €	9	6	NO

00143374



1333_Casarriche_EP_ESP NO BLANCA_41026000200-2018-zona02	Sevilla	Casarriche	EP_ESP NO BLANCA	41026000200- 2018-zona02	Sevilla - Casarriche_41026000200-2018-zona02	41026000200	0	27	36.344 €	9	6	NO
1334_Casarriche_EP_ESP NO BLANCA_41026000200-2018-zona03	Sevilla	Casarriche	EP_ESP NO BLANCA	41026000200- 2018-zona03	Sevilla - Casarriche_41026000200-2018-zona03	41026000200	0	68	48.296 €	9	4	NO
1335_Castiblanco de los Arroyos_EP_ESP NO BLANCA_41027000100-2018-zona01	Sevilla	Castiblanco de los Arroyos	EP_ESP NO BLANCA	41027000100- 2018-zona01	Sevilla - Castiblanco de los Arroyos_41027000100-2018-zona01	41027000100	0	16	33.137 €	12	6	NO
1336_Cazalla de la Sierra_EP_ESP NO BLANCA_41032000100-2018-zona01	Sevilla	Cazalla de la Sierra	EP_ESP NO BLANCA	41032000100- 2018-zona01	Sevilla - Cazalla de la Sierra_41032000100- 2018-zona01	41032000100	0	39	39.842 €	12	6	NO
1337_Cazalla de la Sierra_EP_ESP NO BLANCA_41032000100-2018-zona02	Sevilla	Cazalla de la Sierra	EP_ESP NO BLANCA	41032000100- 2018-zona02	Sevilla - Cazalla de la Sierra_41032000100- 2018-zona02	41032000100	0	47	42.174 €	12	6	NO
1338_Coronil (Ei)_EP_ESP NO BLANCA_41036000100-2018-zona01	Sevilla	Coronil (Ei)	EP_ESP NO BLANCA	41036000100- 2018-zona01	Sevilla - Coronil (Ei)_41036000100-2018-zona01	41036000100	0	184	82.112 €	12	2	NO
1339_Coronil (Ei)_EP_ESP NO BLANCA_41036000100-2018-zona02	Sevilla	Coronil (Ei)	EP_ESP NO BLANCA	41036000100- 2018-zona02	Sevilla - Coronil (Ei)_41036000100-2018-zona02	41036000100	0	0	28.473 €	12	8	NO
1340_Cuervo de Sevilla (Ei)_EP_ESP NO BLANCA_41903000100-2018-zona01	Sevilla	Cuervo de Sevilla (Ei)	EP_ESP NO BLANCA	41903000100- 2018-zona01	Sevilla - Cuervo de Sevilla (Ei)_41903000100- 2018-zona01	41903000100	0	72	49.462 €	15	4	NO
1341_Cuervo de Sevilla (Ei)_EP_ESP NO BLANCA_41903000100-2018-zona02	Sevilla	Cuervo de Sevilla (Ei)	EP_ESP NO BLANCA	41903000100- 2018-zona02	Sevilla - Cuervo de Sevilla (Ei)_41903000100- 2018-zona02	41903000100	0	41	40.425 €	15	6	NO
1342_Cuervo de Sevilla (Ei)_EP_ESP NO BLANCA_41903000100-2018-zona03	Sevilla	Cuervo de Sevilla (Ei)	EP_ESP NO BLANCA	41903000100- 2018-zona03	Sevilla - Cuervo de Sevilla (Ei)_41903000100- 2018-zona03	41903000100	0	15	32.846 €	15	6	NO
1343_Cuervo de Sevilla (Ei)_EP_ESP NO BLANCA_41903000100-2018-zona04	Sevilla	Cuervo de Sevilla (Ei)	EP_ESP NO BLANCA	41903000100- 2018-zona04	Sevilla - Cuervo de Sevilla (Ei)_41903000100- 2018-zona04	41903000100	0	0	28.473 €	15	8	NO
1344_Dos Hermanas_EP_ESP NO BLANCA_41038000100-2018-zona01	Sevilla	Dos Hermanas	EP_ESP NO BLANCA	41038000100- 2018-zona01	Sevilla - Dos Hermanas_41038000100-2018- zona01	41038000100	0	3	29.348 €	18	8	NO
1345_Dos Hermanas_EP_ESP NO BLANCA_41038000100-2018-zona02	Sevilla	Dos Hermanas	EP_ESP NO BLANCA	41038000100- 2018-zona02	Sevilla - Dos Hermanas_41038000100-2018- zona02	41038000100	0	10	31.388 €	18	6	NO
1346_Dos Hermanas_EP_ESP NO BLANCA_41038000100-2018-zona03	Sevilla	Dos Hermanas	EP_ESP NO BLANCA	41038000100- 2018-zona03	Sevilla - Dos Hermanas_41038000100-2018- zona03	41038000100	0	2	29.056 €	18	8	NO
1347_Dos Hermanas_EP_ESP NO BLANCA_41038000100-2018-zona04	Sevilla	Dos Hermanas	EP_ESP NO BLANCA	41038000100- 2018-zona04	Sevilla - Dos Hermanas_41038000100-2018- zona04	41038000100	0	35	38.676 €	18	6	NO
1348_Dos Hermanas_EP_ESP NO BLANCA_41038000100-2018-zona05	Sevilla	Dos Hermanas	EP_ESP NO BLANCA	41038000100- 2018-zona05	Sevilla - Dos Hermanas_41038000100-2018- zona05	41038000100	0	25	35.761 €	18	6	NO
1349_Dos Hermanas_EP_ESP NO BLANCA_41038000200-2018-zona01	Sevilla	Dos Hermanas	EP_ESP NO BLANCA	41038000200- 2018-zona01	Sevilla - Dos Hermanas_41038000200-2018- zona01	41038000200	0	2	29.056 €	9	8	NO
1350_Dos Hermanas_EP_ESP NO BLANCA_41038000500-2018-zona01	Sevilla	Dos Hermanas	EP_ESP NO BLANCA	41038000500- 2018-zona01	Sevilla - Dos Hermanas_41038000500-2018- zona01	41038000500	0	1	28.765 €	18	8	NO
1351_Fuentes de Andalucía_EP_ESP NO BLANCA_41042000100-2018-zona01	Sevilla	Fuentes de Andalucía	EP_ESP NO BLANCA	41042000100- 2018-zona01	Sevilla - Fuentes de Andalucía_41042000100- 2018-zona01	41042000100	0	19	34.012 €	15	6	NO
1352_Gerena_EP_ESP NO	Sevilla	Gerena	EP_ESP NO	41045000100-	Sevilla - Gerena_41045000100-2018-zona01	41045000100	0	41	40.425 €	15	6	NO



1372_Marchena_EP_ESP NO BLANCA_41060000500-2018-zona03	Sevilla	Marchena	EP_ESP NO BLANCA	41060000500- 2018-zona03	Sevilla - Marchena_41060000500-2018-zona03	41060000500	0	80	51.795 €	18	4	NO
1373_Marchena_EP_ESP NO BLANCA_41060000500-2018-zona04	Sevilla	Marchena	EP_ESP NO BLANCA	41060000500- 2018-zona04	Sevilla - Marchena_41060000500-2018-zona04	41060000500	0	30	37.219 €	18	6	NO
1374_Marinaleda_EP_ESP NO BLANCA_41061000100-2018-zona01	Sevilla	Marinaleda	EP_ESP NO BLANCA	41061000100- 2018-zona01	Sevilla - Marinaleda_41061000100-2018-zona01	41061000100	0	5	29.931 €	12	8	NO
1375_Montellano_EP_ESP NO BLANCA_41064000100-2018-zona01	Sevilla	Montellano	EP_ESP NO BLANCA	41064000100- 2018-zona01	Sevilla - Montellano_41064000100-2018-zona01	41064000100	0	91	55.001 €	15	4	NO
1376_Montellano_EP_ESP NO BLANCA_41064000100-2018-zona02	Sevilla	Montellano	EP_ESP NO BLANCA	41064000100- 2018-zona02	Sevilla - Montellano_41064000100-2018-zona02	41064000100	0	21	34.595 €	15	6	NO
1377_Montellano_EP_ESP NO BLANCA_41064000100-2018-zona03	Sevilla	Montellano	EP_ESP NO BLANCA	41064000100- 2018-zona03	Sevilla - Montellano_41064000100-2018-zona03	41064000100	0	2	29.066 €	15	8	NO
1378_Morón de la Frontera_EP_ESP NO BLANCA_41065000400-2018-zona01	Sevilla	Morón de la Frontera	EP_ESP NO BLANCA	41065000400- 2018-zona01	Sevilla - Morón de la Frontera_41065000400- 2018-zona01	41065000400	0	33	38.093 €	18	6	NO
1379_Morón de la Frontera_EP_ESP NO BLANCA_41065000400-2018-zona02	Sevilla	Morón de la Frontera	EP_ESP NO BLANCA	41065000400- 2018-zona02	Sevilla - Morón de la Frontera_41065000400- 2018-zona02	41065000400	0	14	32.554 €	18	6	NO
1380_Morón de la Frontera_EP_ESP NO BLANCA_41065000400-2018-zona03	Sevilla	Morón de la Frontera	EP_ESP NO BLANCA	41065000400- 2018-zona03	Sevilla - Morón de la Frontera_41065000400- 2018-zona03	41065000400	0	40	40.134 €	18	6	NO
1381_Morón de la Frontera_EP_ESP NO BLANCA_41065000400-2018-zona04	Sevilla	Morón de la Frontera	EP_ESP NO BLANCA	41065000400- 2018-zona04	Sevilla - Morón de la Frontera_41065000400- 2018-zona04	41065000400	0	56	44.798 €	18	4	NO
1382_Morón de la Frontera_EP_ESP NO BLANCA_41065000400-2018-zona05	Sevilla	Morón de la Frontera	EP_ESP NO BLANCA	41065000400- 2018-zona05	Sevilla - Morón de la Frontera_41065000400- 2018-zona05	41065000400	0	33	38.093 €	18	6	NO
1383_Navas de la Concepción (Las) EP_ESP NO BLANCA_41066000100-2018-zona01	Sevilla	Navas de la Concepción (Las)	EP_ESP NO BLANCA	41066000100- 2018-zona01	Sevilla - Navas de la Concepción (Las)_41066000100-2018-zona01	41066000100	0	11	31.680 €	9	6	NO
1384_Osuna_EP_ESP NO BLANCA_41068000100-2018-zona01	Sevilla	Osuna	EP_ESP NO BLANCA	41068000100- 2018-zona01	Sevilla - Osuna_41068000100-2018-zona01	41068000100	0	171	78.323 €	18	2	NO
1385_Osuna_EP_ESP NO BLANCA_41068000100-2018-zona02	Sevilla	Osuna	EP_ESP NO BLANCA	41068000100- 2018-zona02	Sevilla - Osuna_41068000100-2018-zona02	41068000100	0	32	37.802 €	18	6	NO
1386_Osuna_EP_ESP NO BLANCA_41068000100-2018-zona03	Sevilla	Osuna	EP_ESP NO BLANCA	41068000100- 2018-zona03	Sevilla - Osuna_41068000100-2018-zona03	41068000100	0	30	37.219 €	18	6	NO
1387_Osuna_EP_ESP NO BLANCA_41068000100-2018-zona04	Sevilla	Osuna	EP_ESP NO BLANCA	41068000100- 2018-zona04	Sevilla - Osuna_41068000100-2018-zona04	41068000100	0	3	29.348 €	18	8	NO
1388_Osuna_EP_ESP NO BLANCA_41068000100-2018-zona05	Sevilla	Osuna	EP_ESP NO BLANCA	41068000100- 2018-zona05	Sevilla - Osuna_41068000100-2018-zona05	41068000100	0	39	39.842 €	18	6	NO
1389_Palomares del Río_EP_ESP NO BLANCA_41070000100-2018-zona01	Sevilla	Palomares del Río	EP_ESP NO BLANCA	41070000100- 2018-zona01	Sevilla - Palomares del Río_41070000100-2018- zona01	41070000100	0	39	39.842 €	15	6	NO
1390_Paradas_EP_ESP NO BLANCA_41071000400-2018-zona01	Sevilla	Paradas	EP_ESP NO BLANCA	41071000400- 2018-zona01	Sevilla - Paradas_41071000400-2018-zona01	41071000400	0	47	42.174 €	15	6	NO
1391_Pilas_EP_ESP NO	Sevilla	Pilas	EP_ESP NO	41075000100-	Sevilla - Pilas_41075000100-2018-zona01	41075000100	0	73	49.754 €	18	4	NO

00143374





1411_Sanlúcar la Mayor_EP_ESP NO BLANCA_41087000200-2018-zona01	Sevilla	Sanlúcar la Mayor	EP_ESP NO BLANCA	41087000200-2018-zona01	Sevilla - Sanlúcar la Mayor_41087000200-2018-zona01	41087000200	0	1	28.765 €	3	8	NO
1412_Santiponce_EP_ESP NO BLANCA_41089000100-2018-zona01	Sevilla	Santiponce	EP_ESP NO BLANCA	41089000100-2018-zona01	Sevilla - Santiponce_41089000100-2018-zona01	41089000100	0	84	52.961 €	15	4	NO
1413_Tocina_EP_ESP NO BLANCA_41092000100-2018-zona01	Sevilla	Tocina	EP_ESP NO BLANCA	41092000100-2018-zona01	Sevilla - Tocina_41092000100-2018-zona01	41092000100	0	6	30.222 €	12	8	NO
1414_Tocina_EP_ESP NO BLANCA_41092000200-2018-zona01	Sevilla	Tocina	EP_ESP NO BLANCA	41092000200-2018-zona01	Sevilla - Tocina_41092000200-2018-zona01	41092000200	0	10	31.388 €	12	6	NO
1415_Valencina de la Concepción_EP_ESP NO BLANCA_41096000100-2018-zona01	Sevilla	Valencina de la Concepción	EP_ESP NO BLANCA	41096000100-2018-zona01	Sevilla - Valencina de la Concepción_41096000100-2018-zona01	41096000100	0	115	61.988 €	15	2	NO
1416_Valencina de la Concepción_EP_ESP NO BLANCA_41096000100-2018-zona02	Sevilla	Valencina de la Concepción	EP_ESP NO BLANCA	41096000100-2018-zona02	Sevilla - Valencina de la Concepción_41096000100-2018-zona02	41096000100	0	43	41.008 €	15	6	NO
1417_Valencina de la Concepción_EP_ESP NO BLANCA_41096000100-2018-zona03	Sevilla	Valencina de la Concepción	EP_ESP NO BLANCA	41096000100-2018-zona03	Sevilla - Valencina de la Concepción_41096000100-2018-zona03	41096000100	0	85	53.252 €	15	4	NO
1418_Valencina de la Concepción_EP_ESP NO BLANCA_41096000100-2018-zona04	Sevilla	Valencina de la Concepción	EP_ESP NO BLANCA	41096000100-2018-zona04	Sevilla - Valencina de la Concepción_41096000100-2018-zona04	41096000100	0	50	43.049 €	15	6	NO
1419_Valencina de la Concepción_EP_ESP NO BLANCA_41096000100-2018-zona05	Sevilla	Valencina de la Concepción	EP_ESP NO BLANCA	41096000100-2018-zona05	Sevilla - Valencina de la Concepción_41096000100-2018-zona05	41096000100	0	31	37.510 €	15	6	NO
1420_Valencina de la Concepción_EP_ESP NO BLANCA_41096000100-2018-zona06	Sevilla	Valencina de la Concepción	EP_ESP NO BLANCA	41096000100-2018-zona06	Sevilla - Valencina de la Concepción_41096000100-2018-zona06	41096000100	0	24	35.470 €	15	6	NO
1421_Villamanrique de la Condesa_EP_ESP NO BLANCA_41097000100-2018-zona01	Sevilla	Villamanrique de la Condesa	EP_ESP NO BLANCA	41097000100-2018-zona01	Sevilla - Villamanrique de la Condesa_41097000100-2018-zona01	41097000100	0	1	28.765 €	12	8	NO
1422_Villamanrique de la Condesa_EP_ESP NO BLANCA_41097000100-2018-zona02	Sevilla	Villamanrique de la Condesa	EP_ESP NO BLANCA	41097000100-2018-zona02	Sevilla - Villamanrique de la Condesa_41097000100-2018-zona02	41097000100	0	33	38.093 €	12	6	NO
1423_Villamanrique de la Condesa_EP_ESP NO BLANCA_41097000100-2018-zona03	Sevilla	Villamanrique de la Condesa	EP_ESP NO BLANCA	41097000100-2018-zona03	Sevilla - Villamanrique de la Condesa_41097000100-2018-zona03	41097000100	0	3	29.348 €	12	8	NO
1424_Villanueva del Río y Minas_EP_ESP NO BLANCA_41099000900-2018-zona01	Sevilla	Villanueva del Río y Minas	EP_ESP NO BLANCA	41099000900-2018-zona01	Sevilla - Villanueva del Río y Minas_41099000900-2018-zona01	41099000900	0	1	28.765 €	12	8	NO
1425_Villanueva del Río y Minas_EP_ESP NO BLANCA_41099000900-2018-zona02	Sevilla	Villanueva del Río y Minas	EP_ESP NO BLANCA	41099000900-2018-zona02	Sevilla - Villanueva del Río y Minas_41099000900-2018-zona02	41099000900	0	35	38.676 €	12	6	NO
1426_Villaverde del Río_EP_ESP NO BLANCA_41101000100-2018-zona01	Sevilla	Villaverde del Río	EP_ESP NO BLANCA	41101000100-2018-zona01	Sevilla - Villaverde del Río_41101000100-2018-zona01	41101000100	0	31	37.510 €	15	6	NO
1427_Adra_EP_ESP_BLANCA_0400302	Almería	Adra	EP_ESP_BLANCA	0400302	Polígono Industrial La Azucarera	04003000400	0	16	33.137 €	6	6	NO

1428_Adra_EP_ESP_BLANCA_0400308	Almería	Adra	EP_ESP_BLANCA	0400308	SI-3-A	04003000400	0	2	29.056 €	6	8	NO
1429_Antas_EP_ESP_BLANCA_0401603	Almería	Antas	EP_ESP_BLANCA	0401603	Parque Industrial La Salaosa	04016000400	0	0	28.473 €	3	8	NO
1430_Arboleas_EP_ESP_BLANCA_0401701	Almería	Arboleas	EP_ESP_BLANCA	0401701	Los Llanos de Arboleas	04017002500	0	49	42.757 €	3	6	NO
1431_Cantoria_EP_ESP_BLANCA_0403101	Almería	Cantoria	EP_ESP_BLANCA	0403101	Las Palmeras	04031000500	0	19	34.012 €	9	6	NO
1432_Cantoria_EP_ESP_BLANCA_0403102	Almería	Cantoria	EP_ESP_BLANCA	0403102	Las Mateas	04031000600	0	17	33.429 €	9	6	NO
1433_CuevasDelAlmanzora_EP_ESP_BLANCA_0403501	Almería	Cuevas Del Almanzora	EP_ESP_BLANCA	0403501	Polígono Industrial Los Poicos	04035110200	0	20	34.303 €	9	6	NO
1434_CuevasDelAlmanzora_EP_ESP_BLANCA_0403502	Almería	Cuevas Del Almanzora	EP_ESP_BLANCA	0403502	Valle de Almanzora	04035120600	0	45	41.591 €	3	6	NO
1435_Lubrin_EP_ESP_BLANCA_0405901	Almería	Lubrin	EP_ESP_BLANCA	0405901	Polígono Industrial de Lubrin / La Redonda	04059000600	0	16	33.137 €	9	6	NO
1436_Purchena_EP_ESP_BLANCA_0407601	Almería	Purchena	EP_ESP_BLANCA	0407601	La Estación de Purchena	04076000200	0	26	36.063 €	9	6	NO
1437_Serón_EP_ESP_BLANCA_0408301	Almería	Serón	EP_ESP_BLANCA	0408301	Polígono industrial de Serón	04083020400	0	14	32.554 €	9	6	NO
1438_Serón_EP_ESP_BLANCA_0408302	Almería	Serón	EP_ESP_BLANCA	0408302	Polígono industrial La Zalea (sector I-2)	04083020400	0	6	30.222 €	9	8	NO
1439_Vélez-Rubio_EP_ESP_BLANCA_0409903	Almería	Vélez-Rubio	EP_ESP_BLANCA	0409903	Polígono Industrial I-2	04099030800	0	0	28.473 €	3	8	NO
1440_Algodonales_EP_ESP_BLANCA_1100501	Cádiz	Algodonales	EP_ESP_BLANCA	1100501	Parque Empresarial El Arsenal de Algodonales	11005000200	0	6	30.222 €	6	8	NO
1441_CoñilDeLaFrontera_EP_ESP_BLANCA_1101402	Cádiz	Coñil De La Frontera	EP_ESP_BLANCA	1101402	La Lobla	11014000100	0	26	36.063 €	12	6	NO
1442_Gastor(EI)_EP_ESP_BLANCA_1101801	Cádiz	Gastor (EI)	EP_ESP_BLANCA	1101801	Polígono Industrial El Gastor	11018000200	0	1	28.765 €	3	8	NO
1443_Medina-Sidonia_EP_ESP_BLANCA_1102302	Cádiz	Medina-Sidonia	EP_ESP_BLANCA	1102302	Parque Empresarial de la Janda Interior	11023000600	0	1	28.765 €	6	8	NO
1444_Baena_EP_ESP_BLANCA_1400703	Córdoba	Baena	EP_ESP_BLANCA	1400703	Los Llanos I	14007000900	0	13	32.263 €	9	6	NO
1445_Baena_EP_ESP_BLANCA_1400704	Córdoba	Baena	EP_ESP_BLANCA	1400704	Los Llanos II	14007000900	0	22	34.887 €	9	6	NO
1446_Baena_EP_ESP_BLANCA_1400707	Córdoba	Baena	EP_ESP_BLANCA	1400707	Parque Empresarial Guadajoz	14007000700	0	3	29.348 €	9	8	NO
1447_Espiel_EP_ESP_BLANCA_1402601	Córdoba	Espiel	EP_ESP_BLANCA	1402601	El Caño II	14026000400	0	21	34.595 €	6	6	NO
1448_Espiel_EP_ESP_BLANCA_1402602	Córdoba	Espiel	EP_ESP_BLANCA	1402602	El Caño I	14026000400	0	23	35.178 €	6	6	NO
1449_Espiel_EP_ESP_BLANCA_1402603	Córdoba	Espiel	EP_ESP_BLANCA	1402603	Área Industrial de Espiel	14026000600	0	25	35.761 €	6	6	NO
1450_Espiel_EP_ESP_BLANCA_1402604	Córdoba	Espiel	EP_ESP_BLANCA	1402604	El Caño III	14026000400	0	10	31.388 €	6	6	NO

00143374



1451_Lique_EP_ESP_BLANCA_1403901	Córdoba	Luque	EP_ESP_BLANCA	1403901	San Bartolomé I	1403900600	0	37	39.259 €	3	6	NO
1452_Lique_EP_ESP_BLANCA_1403904	Córdoba	Luque	EP_ESP_BLANCA	1403904	San Bartolomé II	1403900600	0	12	31.971 €	3	6	NO
1453_Lique_EP_ESP_BLANCA_1403905	Córdoba	Luque	EP_ESP_BLANCA	1403905	Las Nieves	1403900600	0	0	28.473 €	3	8	NO
1454_Lique_EP_ESP_BLANCA_1403908	Córdoba	Luque	EP_ESP_BLANCA	1403908	San Bartolomé III	1403900600	0	1	28.765 €	3	8	NO
1455_Montoro_EP_ESP_BLANCA_1404304	Córdoba	Montoro	EP_ESP_BLANCA	1404304	Polígono Industrial El Olmo	14043000900	0	0	28.473 €	6	8	NO
1456_Priego de Córdoba_EP_ESP_BLANCA_1405501	Córdoba	Priego de Córdoba	EP_ESP_BLANCA	1405501	La Vega	14055002400	0	58	45.381 €	9	4	NO
1457_Priego de Córdoba_EP_ESP_BLANCA_1405505	Córdoba	Priego de Córdoba	EP_ESP_BLANCA	1405505	Llanos de la Sardiná	14055001000	0	52	43.632 €	9	4	NO
1458_Rute_EP_ESP_BLANCA_1405801	Córdoba	Rute	EP_ESP_BLANCA	1405801	Las Salinas	14058002100	0	29	36.927 €	3	6	NO
1459_Rute_EP_ESP_BLANCA_1405802	Córdoba	Rute	EP_ESP_BLANCA	1405802	Las Salinas II	14058002100	0	20	34.303 €	3	6	NO
1460_Santa Eufemia_EP_ESP_BLANCA_1406101	Córdoba	Santa Eufemia	EP_ESP_BLANCA	1406101	Santa Quiteria	14061000100	0	2	29.056 €	9	8	NO
1461_Villaharta_EP_ESP_BLANCA_1406801	Córdoba	Villaharta	EP_ESP_BLANCA	1406801	Plan parcial I-Z / Las Navas	14068000500	0	4	29.639 €	6	8	NO
1462_Zuheros_EP_ESP_BLANCA_1407501	Córdoba	Zuheros	EP_ESP_BLANCA	1407501	Haza de los Pozos	14075000100	0	10	31.388 €	9	6	NO
1463_Caniles_EP_ESP_BLANCA_1803901	Granada	Caniles	EP_ESP_BLANCA	1803901	Polígono Industrial de Caniles / Carretera A-334	18039000800	0	21	34.595 €	3	6	NO
1464_Iznalloz_EP_ESP_BLANCA_1810501	Granada	Iznalloz	EP_ESP_BLANCA	1810501	Iznamontes Fase I	18105000600	0	11	31.680 €	3	6	NO
1465_Iznalloz_EP_ESP_BLANCA_1810502	Granada	Iznalloz	EP_ESP_BLANCA	1810502	Iznamontes Fase II	18105000600	0	1	28.765 €	3	8	NO
1466_Loja_EP_ESP_BLANCA_1812205	Granada	Loja	EP_ESP_BLANCA	1812205	Parque Industrial y Tecnológico TINO STONE	18122000200	0	4	29.639 €	9	8	NO
1467_Loja_EP_ESP_BLANCA_1812206	Granada	Loja	EP_ESP_BLANCA	1812206	Centro de Transporte de Mercancías	18122000700	0	0	28.473 €	9	8	NO
1468_Montefrío_EP_ESP_BLANCA_1813501	Granada	Montefrío	EP_ESP_BLANCA	1813501	El Jabonero / Sector 3	18135001100	0	16	33.137 €	12	6	NO
1469_Pinos Puente_EP_ESP_BLANCA_1815801	Granada	Pinos Puente	EP_ESP_BLANCA	1815801	Polígono Industrial La Molina	18158000400	0	37	39.259 €	9	6	NO
1470_Pinos Puente_EP_ESP_BLANCA_1815803	Granada	Pinos Puente	EP_ESP_BLANCA	1815803	Parque Industrial El Turán, Fase I / Sector SUBS-PO4	18158000400	0	3	29.348 €	9	8	NO
1471_Almendro (E)_EP_ESP_BLANCA_2100301	Huelva	Almendro (E)	EP_ESP_BLANCA	2100301	Sector Industrial SI-2	21003000100	0	0	28.473 €	9	8	NO
1472_Almendro (E)_EP_ESP_BLANCA_2100302	Huelva	Almendro (E)	EP_ESP_BLANCA	2100302	Huerta Abajo	21003000100	0	8	30.805 €	9	8	NO
1473_Alosno_EP_ESP_BLANCA_2100601	Huelva	Alosno	EP_ESP_BLANCA	2100601	Polígono Industrial Santa Bárbara	21006000300	0	11	31.680 €	9	6	NO

00143374





1474_Alosno_EP_ESP_BLANCA_2100604	Huelva	Alosno	EP_ESP_BLANCA	2100604	Micropoligono Tharsis	21006000300	0	6	30.222 €	9	8	NO
1475_Ayamonte_EP_ESP_BLANCA_2101003	Huelva	Ayamonte	EP_ESP_BLANCA	2101003	Ribera del Guadiana / La Escarbada	21010000200	0	60	45.964 €	9	4	NO
1476_Berrocal_EP_ESP_BLANCA_2101201	Huelva	Berrocal	EP_ESP_BLANCA	2101201	Poligono Municipal	21012000100	0	8	30.805 €	9	8	NO
1477_Cumbres De Enmedio_EP_ESP_BLANCA_2102702	Huelva	Cumbres De Enmedio	EP_ESP_BLANCA	2102702	Poligono Mancomunado de las tres cumbres	21027000100	0	1	28.765 €	6	8	NO
1478_Gibraleón_EP_ESP_BLANCA_2103502	Huelva	Gibraleón	EP_ESP_BLANCA	2103502	La Colmenilla	21035000700	0	12	31.971 €	6	6	NO
1479_Paymogo_EP_ESP_BLANCA_2105701	Huelva	Paymogo	EP_ESP_BLANCA	2105701	Poligono Industrial Llano Barrio	21057000100	0	2	29.056 €	9	8	NO
1480_San Bartolomé de la Torre_EP_ESP_BLANCA_2106301	Huelva	San Bartolomé de la Torre	EP_ESP_BLANCA	2106301	La Colada	21063000100	0	56	44.798 €	12	4	NO
1481_Villarrasa_EP_ESP_BLANCA_2107701	Huelva	Villarrasa	EP_ESP_BLANCA	2107701	Poligono Industrial El Sapo	21077000100	0	24	35.470 €	12	6	NO
1482_Baeza_EP_ESP_BLANCA_2300906	Jaén	Baeza	EP_ESP_BLANCA	2300906	U-22 Puente del Obispo	23009001000	0	0	28.473 €	9	8	NO
1483_Cazorla_EP_ESP_BLANCA_2302801	Jaén	Cazorla	EP_ESP_BLANCA	2302801	Cerro de las Cabezuellas / Plan parcial Industrial Sector 10	23028001000	0	27	36.344 €	3	6	NO
1484_Ibros_EP_ESP_BLANCA_2304603	Jaén	Ibros	EP_ESP_BLANCA	2304603	UE-8 La Saobreja	23046000100	0	15	32.846 €	3	6	NO
1485_Jabalquinto_EP_ESP_BLANCA_2304901	Jaén	Jabalquinto	EP_ESP_BLANCA	2304901	UE 8.1	23049000100	0	12	31.971 €	12	6	NO
1486_Jamillena_EP_ESP_BLANCA_2305102	Jaén	Jamillena	EP_ESP_BLANCA	2305102	Poligono Industrial (Suelo urbanizable ordenado SI+2)	23051000100	0	1	28.765 €	12	8	NO
1487_Jimena_EP_ESP_BLANCA_2305201	Jaén	Jimena	EP_ESP_BLANCA	2305201	Chaqueta o Callejuela Ancha	23052000400	0	15	32.846 €	9	6	NO
1488_Torreperogil_EP_ESP_BLANCA_2308801	Jaén	Torreperogil	EP_ESP_BLANCA	2308801	Cruz de Panaderos	23088000200	0	92	55.283 €	3	4	NO
1489_Villanueva De La Reina_EP_ESP_BLANCA_2309602	Jaén	Villanueva De La Reina	EP_ESP_BLANCA	2309602	El Calvario Fase I	23096000400	0	13	32.263 €	3	6	NO
1490_Villanueva De La Reina_EP_ESP_BLANCA_2309603	Jaén	Villanueva De La Reina	EP_ESP_BLANCA	2309603	El Calvario Fase II	23096000400	0	21	34.595 €	3	6	NO
1491_Villanueva De La Reina_EP_ESP_BLANCA_2309604	Jaén	Villanueva De La Reina	EP_ESP_BLANCA	2309604	El Calvario Fase III	23096000400	0	38	39.551 €	3	6	NO
1492_Colmenar_EP_ESP_BLANCA_2904301	Málaga	Colmenar	EP_ESP_BLANCA	2904301	Poligono Industrial Miguel Bustos Mérida	29043000300	0	40	40.134 €	6	6	NO
1493_Colmenar_EP_ESP_BLANCA_2904302	Málaga	Colmenar	EP_ESP_BLANCA	2904302	Poligono Industrial Virgen de la Candelaria	29043000300	0	88	54.127 €	6	4	NO

00143374



1494_Colmenar_EP_ESP_BLANCA_2904303	Málaga	Colmenar	EP_ESP_BLANCA	2904303	Plan parcial SI-3	29043000300	0	0	28.473 €	6	8	NO
1495_Colmenar_EP_ESP_BLANCA_2904304	Málaga	Colmenar	EP_ESP_BLANCA	2904304	Plan parcial SI-4	29043000300	0	1	28.765 €	6	8	NO
1496_Cuevas De San Marcos_EP_ESP_BLANCA_2904901	Málaga	Cuevas De San Marcos	EP_ESP_BLANCA	2904901	Los Posteruelos	29049000100	0	24	35.470 €	12	6	NO
1497_Cañada Rosal_EP_ESP_BLANCA_4190101	Sevilla	Cañada Rosal	EP_ESP_BLANCA	4190101	Polígono Industrial El Rosal	41901000100	0	39	39.842 €	12	6	NO
1498_Cañada Rosal_EP_ESP_BLANCA_4190102	Sevilla	Cañada Rosal	EP_ESP_BLANCA	4190102	Polígono Industrial La Higuera	41901000100	0	14	32.554 €	12	6	NO
1499_Cañada Rosal_EP_ESP_BLANCA_4190103	Sevilla	Cañada Rosal	EP_ESP_BLANCA	4190103	Polígono Industrial La Cañada	41901000100	0	7	30.514 €	12	8	NO
1500_Carmona_EP_ESP_BLANCA_4102405	Sevilla	Carmona	EP_ESP_BLANCA	4102405	Micropolígono Guadajoz	41024000200	0	5	29.931 €	9	8	NO
1501_Casarique_EP_ESP_BLANCA_4102603	Sevilla	Casarique	EP_ESP_BLANCA	4102603	Polígono Industrial Santa Bárbara I	41026000500	0	21	34.595 €	9	6	NO
1502_Castillo De Las Guardas (EI)_EP_ESP_BLANCA_4103101	Sevilla	Castillo De Las Guardas (EI)	EP_ESP_BLANCA	4103101	Polígono Industrial Cruz Marín	41031000800	0	24	35.470 €	9	6	NO
1503_Guilena_EP_ESP_BLANCA_4104905	Sevilla	Guilena	EP_ESP_BLANCA	4104905	Micropolígono Torre de la Reina	41049000500	0	29	36.927 €	9	6	NO
1504_Luisiana (La)_EP_ESP_BLANCA_4105601	Sevilla	Luisiana (La)	EP_ESP_BLANCA	4105601	Los Matillos	41056000300	0	72	49.462 €	12	4	NO
1505_Luisiana (La)_EP_ESP_BLANCA_4105602	Sevilla	Luisiana (La)	EP_ESP_BLANCA	4105602	Parque Empresarial de La Luisiana	41056000300	0	78	51.211 €	12	4	NO
1506_Luisiana (La)_EP_ESP_BLANCA_4105603	Sevilla	Luisiana (La)	EP_ESP_BLANCA	4105603	Ampliación Parque Empresarial de la Luisiana	41056000300	0	0	28.473 €	12	8	NO
1507_Luisiana (La)_EP_ESP_BLANCA_4105605	Sevilla	Luisiana (La)	EP_ESP_BLANCA	4105605	SUS-106 Campillo Norte	41056000300	0	39	39.842 €	12	6	NO

**Anexo B: Contenido mínimo de la memoria técnica de proyecto**

La memoria del proyecto que ha de presentarse junto con el formulario/anexo II tendrá la estructura y el contenido mínimo que se recoge en el presente anexo. Dicho contenido podrá ser ampliado por la entidad solicitante con toda aquella información que se considere relevante.

Esta memoria debe describir la solución prevista para cumplir con el objetivo de la subvención, sin perjuicio de las variaciones que durante la ejecución del proyecto puedan producirse.

Debe contener al menos los siguientes apartados:

**1. Descripción general del proyecto.**

En este apartado se incluirá una descripción general del proyecto, a modo de resumen ejecutivo.

En caso de que el proyecto forme parte de una actuación más amplia, se podrá describir también el conjunto, así como los planes o previsiones de realización de la parte de dicha actuación no contemplada en el proyecto para el que se solicita la subvención.

**2. Alcance del proyecto.****2.1. Caracterización de la zona de actuación**

En el Anexo A se encuentran las zonas elegibles para la presente convocatoria de subvenciones. El proyecto debe estar diseñado para una única zona elegible de este listado, identificándola en el mismo de forma clara y coincidiendo con la zona objetivo indicada en el apartado correspondiente de la solicitud de subvención presentada.

Cada zona queda identificada unívocamente por la información indicada en el Anexo A. A efectos de la presente convocatoria, el número de edificios de cada zona elegible es el indicado en dicho Anexo A.

**2.2. Descripción de la red proyectada.**

**2.2.1. Solución técnica global:** descripción de las tecnologías empleadas, esquema general de la red, normas, metodologías de despliegue y criterios generales de diseño de la red. Debe incluirse representación geográfica de la cobertura global de la zona objetivo que se obtiene como consecuencia de la planificación de red indicada en el presente apartado.

**2.2.2. Red de acceso:** descripción, diseño y topología de la red de acceso. Justificación técnica de la cobertura a proporcionar. Justificación y dimensionado de la red para cumplir con las obligaciones previstas en las bases reguladoras. En el caso de que la solución se implemente mediante una red cableada, se debe indicar la ubicación de la central de cabecera.

**2.2.3. Calidad:** descripción de la metodología para la certificación final del despliegue realizado. Definición de pruebas de calidad y disponibilidad del servicio, detallando la metodología a seguir, el equipamiento necesario y las pruebas concretas a realizar para verificar el cumplimiento de los compromisos establecidos en las bases reguladoras sobre el servicio minorista y/o mayorista, en su caso.

**2.2.4. Aprovechamiento de infraestructuras:** descripción de las infraestructuras públicas, propias o de terceros de las que se prevea hacer uso en el proyecto.

**3. Plan de despliegue.**

**3.1. Planificación y plazo de ejecución:** descripción general de la planificación para la ejecución del proyecto. Plazo de ejecución proyectado. Equipo de trabajo y previsión de contrataciones y subcontrataciones según la definición establecida en el artículo 9.1 del texto articulado de las bases reguladoras.

3.2. Planificación inicial de las fases e hitos: descripción y delimitación inicial de las fases y principales actividades a realizar, tales como: obtención de permisos y licencias, realización de obra civil, adquisición de materiales y su instalación.

3.3. Cronograma estimado de hitos, con detalle de fases y actividades.

3.4. Identificación y gestión de los riesgos asociados: se presentará el plan de gestión de riesgos, la identificación de riesgos, las acciones preventivas que se contemplan y el plan de contingencias previsto.

3.5. Medidas previstas para minimizar el impacto ambiental.

4. Plan de operación y mantenimiento

5. Plan de negocio a cinco años: resumen ejecutivo, estudio de mercado, plan de marketing y estudio económico-financiero.

6. Descripción del servicio mayorista previsto y, en su caso, justificación de la no prestación del mismo mientras no exista demanda razonable, a causa del incremento desproporcionado de los costes que implica. No será necesario en caso de que el solicitante se acoja al Reglamento 1407/2013 (de minimis).

7. Presupuesto subvencionable: en este apartado se indicará el presupuesto, desglosado por conceptos de inversión definidos en las bases reguladoras, con una breve descripción general de cada uno y su importe. Dicha información se presentará en una tabla como la siguiente:

Concepto de inversión	Descripción general de los elementos	Importe (€)
Infraestructura y obra civil		
Equipamiento de telecomunicaciones		
Acondicionamiento y suministro eléctrico		
Proyectos, estudios, informes y certificados que resulten necesarios para llevar a cabo la construcción de la red		
Total		

(Página 1 de 4)

ANEXO I

### JUNTA DE ANDALUCÍA

CONSEJERÍA DE EMPLEO, EMPRESA Y COMERCIO

Unión Europea

Fondo Europeo de  
Desarrollo Regional



CÓDIGO IDENTIFICATIVO

Nº REGISTRO, FECHA Y HORA

#### SOLICITUD

**ORDEN DE 2 DE AGOSTO DE 2018, POR LA QUE SE APRUEBAN LAS BASES REGULADORAS PARA LA CONCESIÓN DE SUBVENCIONES EN RÉGIMEN DE CONCURRENCIA COMPETITIVA, DESTINADAS A LA EXTENSIÓN DE LA COBERTURA DE SERVICIOS DE LAS REDES DE BANDA ANCHA DE NUEVA GENERACIÓN EN ANDALUCÍA. (Código procedimiento 14861)**

#### CONVOCATORIA/EJERCICIO:



Orden de \_\_\_\_\_ de \_\_\_\_\_ de \_\_\_\_\_ (BOJA nº \_\_\_\_\_ de fecha \_\_\_\_\_ )

1 DATOS DE LA ENTIDAD SOLICITANTE Y DE LA REPRESENTANTE							
RAZÓN SOCIAL/DENOMINACIÓN:							NIF:
TAMAÑO DE LA EMPRESA (Nº DE PERSONAS QUE LA COMPONEN):							
DOMICILIO: TIPO DE VÍA: NOMBRE DE LA VÍA:							
NÚMERO:	LETRA:	KM EN LA VÍA:	BLOQUE:	PORTAL:	ESCALERA:	PLANTA:	PUERTA:
ENTIDAD DE POBLACIÓN:		MUNICIPIO:		PROVINCIA:	PAIS:	COD. POSTAL:	
NÚMERO TELÉFONO:	NÚMERO MÓVIL:	WEB:		CORREO ELECTRÓNICO:			
PERSONA REPRESENTANTE: PRIMER APELLIDO: SEGUNDO APELLIDO: NOMBRE: SEXO: <input type="checkbox"/> H <input type="checkbox"/> M DNI/NIE/NIF:							
NÚMERO TELÉFONO:	NÚMERO MÓVIL:	CORREO ELECTRÓNICO:					

2 NOTIFICACIÓN ELECTRÓNICA OBLIGATORIA	
<input type="checkbox"/>	Manifiesto que dispongo de una dirección electrónica habilitada en el Sistema de Notificaciones Notific@.
<input type="checkbox"/>	Manifiesto que <b>NO</b> dispongo de una dirección electrónica habilitada en el Sistema de Notificaciones Notific@, por lo que <b>AUTORIZO</b> a la Consejería/Agencia a tramitar mi alta en el referido sistema.
Indique un correo electrónico y/o un número de teléfono móvil donde informar sobre las notificaciones practicadas en el Sistema de Notificaciones Notific@.	
Apellidos y nombre: _____ DNI/NIE: _____	
Correo electrónico: _____ N° teléfono móvil: _____	

3 DATOS BANCARIOS	
IBAN: [ ][ ][ ][ ] / [ ][ ][ ][ ] / [ ][ ][ ][ ][ ] / [ ][ ][ ][ ][ ] / [ ][ ][ ][ ][ ] / [ ][ ][ ][ ][ ]	
Entidad: _____	
Domicilio: _____	
Localidad: _____	Provincia: _____ Código Postal: [ ][ ][ ][ ][ ]

4 DECLARACIONES	
<b>DECLARO</b> , bajo mi expresa responsabilidad, que son ciertos cuantos datos figuran en la presente solicitud, y que la persona o entidad solicitante:	
<input type="checkbox"/>	Cumple los requisitos exigidos en el artículo 4 de las bases reguladoras para obtener la condición de beneficiaria, y se compromete a aportar, en el trámite de aportación de documentación, la documentación exigida en las bases reguladoras.
<input type="checkbox"/>	No ha percibido ni percibirá en el futuro otras subvenciones, ayudas, ingresos o recursos para la misma finalidad.
<input type="checkbox"/>	Se compromete a cumplir las obligaciones exigidas en las bases reguladoras.
<input type="checkbox"/>	No contempla las actuaciones a realizar dentro de sus planes de despliegue para los tres años siguientes a contar desde la fecha de publicación de la convocatoria, ni por iniciativa propia en ausencia de subvención ni por cualesquiera otras obligaciones contraídas con anterioridad.



002847W



CÓDIGO IDENTIFICATIVO

(Página 2 de 4)

ANEXO I

### 4 DECLARACIONES (continuación)

- No se halla incurso en ninguna de las prohibiciones contempladas en las bases reguladoras.
- No ha iniciado la actividad para la cual se solicita la subvención con carácter previo a la publicación de la resolución definitiva de concesión.
- Cuenta con una cifra global de negocios media, en los últimos tres años previos a la presentación de la solicitud de .....
- No incluirá como costes subvencionables aquellos que no estén relacionados con el acceso mayorista, destinados a uso exclusivo por el operador beneficiario de la ayuda, excepto en el caso de que se exprese el deseo de acogerse al régimen "de minimis".
- Cumple con los requisitos exigidos en la Ley Orgánica 3/2007, de 22 de marzo, para la igualdad efectiva de mujeres y hombres, en materia de planes de igualdad de las empresas y otras medidas de promoción de la igualdad (Capítulo III del Título IV).
- Cumple con los requisitos exigidos en el Real Decreto Legislativo 1/2013, de 29 de noviembre, por el que se aprueba el Texto Refundido de la Ley General de derechos de las personas con discapacidad y de su inclusión social, en materia de reserva de puestos de trabajo para personas con discapacidad (artículo 42).
- Desea acogerse al régimen "de minimis". Reglamento (UE) 1407/2013 de la Comisión de 18 de diciembre de 2013, relativo a la aplicación de los artículos 107 y 108 del Tratado de Funcionamiento de la Unión Europea a las ayudas minimis (Diario Oficial de la Unión Europea de 24 de diciembre de 2013).
  - No ha solicitado ni obtenido subvenciones o ayudas sometidas al régimen "de minimis" de cualquier naturaleza o forma y finalidad en los últimos tres ejercicios fiscales.
  - Ha solicitado y/u obtenido otras subvenciones o ayudas sometidas al régimen "de minimis" de cualquier naturaleza o forma y finalidad en los últimos tres ejercicios fiscales:

ORGANISMO CONCEDENTE	NATURALEZA, FORMA O FINALIDAD DE LA AYUDA	FECHA DE SOLICITUD	FECHA DE CONCESIÓN	IMPORTE
<b>TOTAL</b>				

Otra/s (especificar): .....

### 5 AUTORIZACIONES Y CONSENTIMIENTO

#### AUTORIZACIÓN DOCUMENTOS EN PODER DE LA ADMINISTRACIÓN DE LA JUNTA DE ANDALUCÍA

Ejercer el derecho a no presentar los siguientes documentos que obran en poder de la Administración de la Junta de Andalucía o de sus Agencias, y autorizo al órgano gestor para que pueda recabar dichos documentos o la información contenida en los mismos de los órganos donde se encuentren:

Documento	Consejería/Agencia y Órgano	Fecha de emisión o presentación	Procedimiento en el que se emitió o en el que se presentó*
1 .....			
2 .....			
3 .....			
4 .....			
5 .....			

(\*): Han de tratarse de documentos correspondientes a procedimientos que hayan finalizado en los últimos cinco años.

#### AUTORIZACIÓN DOCUMENTOS EN PODER DE OTRAS ADMINISTRACIONES

Autorizo al órgano gestor para que pueda recabar de otras Administraciones Públicas los siguientes documentos o la información contenida en los mismos:

Documento	Administración Pública y Órgano	Fecha de emisión o presentación	Procedimiento en el que se emitió o en el que se presentó
1 .....			
2 .....			
3 .....			
4 .....			
5 .....			

En el caso de no otorgar consentimiento o autorización se deberá aportar la documentación necesaria junto con el Anexo II, una vez publicada la propuesta provisional de resolución.

#### CONSENTIMIENTO EXPRESO CONSULTA DATOS DE IDENTIDAD DE LA PERSONA REPRESENTANTE

Marque una de las opciones.

- Presto mi **CONSENTIMIENTO** para la consulta de mis datos de identidad a través del Sistema de Verificación de Datos de Identidad.
- NO CONSENTIMIENTO** y aportaré copia del DNI/NIE junto con el Anexo II.

#### CONSENTIMIENTO EXPRESO DE INCLUSIÓN EN LA LISTA DE ENTIDADES BENEFICIARIAS

**ACEPTO** mi inclusión en la lista de entidades beneficiarias publicada de conformidad con lo previsto en el artículo 115.2 del Reglamento (CE) 1303/2013 del Parlamento Europeo y del Consejo de 17 de diciembre de 2013.

002847W

00143374



CÓDIGO IDENTIFICATIVO

(Página 3 de 4)

ANEXO I

**6 DATOS SOBRE LA ACTIVIDAD, PROYECTO, COMPORTAMIENTO O SITUACIÓN PARA LA QUE SE SOLICITA LA SUBVENCIÓN****I. Zona elegible para la que solicita la subvención**

PROVINCIA:	MUNICIPIO:	ID ZONA ELEGIBLE:	Nº DE HABITANTES DE LA ZONA:	Nº EDIFICIOS:
IMPORTE MÁXIMO SUBVENCIÓN ADMISIBLE:			ZONA PREFERENTE (SÍ/NO):	

**II Descripción general del proyecto.**

--

**III Tecnología**

--

**IV Presupuesto**

<b>Presupuesto presentado</b>	
-------------------------------	--

**V Necesidad gestionar permisos**

<input type="checkbox"/>	Administración local	.....
<input type="checkbox"/>	Entes Privados	.....
<input type="checkbox"/>	Otras Administraciones, indicar cuáles (Ministerio, Consejería)	.....
<input type="checkbox"/>	Ninguno	.....

**VI Reutilización infraestructura existente**

<input type="checkbox"/>	Sí	
	<input type="checkbox"/>	Propia
	<input type="checkbox"/>	Compartida (indicar propietario) .....
<input type="checkbox"/>	No	

**VII Plazo estimado de ejecución del proyecto**

--

002847W

00143374

CÓDIGO IDENTIFICATIVO

(Página 4 de 4)

ANEXO I

7 CRITERIOS DE VALORACIÓN: INFORMACIÓN Y DATOS NECESARIOS PARA APLICARLOS	
Importe subvención solicitada	
Impacto socioeconómico	
Cobertura en zonas con menor número de edificios	
Estar en posesión del certificado correspondiente a la norma ISO 14001:2004 relativo a la implantación de un sistema de gestión medioambiental.	<input type="checkbox"/> SÍ <input type="checkbox"/> NO

8 DECLARACIÓN, SOLICITUD, LUGAR, FECHA Y FIRMA	
Me <b>COMPROMETO a:</b>	
I. Cumplir las obligaciones exigidas por la normativa de aplicación.	
II. Cumplir los compromisos y aceptar, en su caso, las verificaciones que procedan de acuerdo con las ayudas solicitadas.	
Y SOLICITO la concesión de la subvención por un importe de ..... €	
En ..... a ..... de ..... de .....	
EL REPRESENTANTE DE LA ENTIDAD SOLICITANTE	
Fdo.: .....	

**ILMO/A SR/A DIRECTOR/A GENERAL DE TELECOMUNICACIONES Y SOCIEDAD DE LA INFORMACIÓN**Código Directorio Común de Unidades Orgánicas y Oficinas: 

A	0	1	0	0	4	5	0	9
---	---	---	---	---	---	---	---	---

**CLÁUSULA DE PROTECCIÓN DE DATOS**

En cumplimiento de lo dispuesto en el Reglamento General de Protección de Datos, le informamos que:

- El Responsable del tratamiento de sus datos personales es la Dirección General de Telecomunicaciones y Sociedad de la Información cuya dirección es C/ Albert Einstein, nº 4. Isla de la Cartuja. 41092 - Sevilla
  - Podrá contactar con el Delegado de Protección de Datos en la dirección electrónica [dpd.ceec@juntadeandalucia.es](mailto:dpd.ceec@juntadeandalucia.es)
  - Los datos personales que nos proporciona son necesarios para la tramitación del procedimiento de concesión de ayudas al despliegue de redes de banda ancha de nueva generación, cuya base jurídica es el Decreto 210/2015, de 14 de julio, por el que se regula la estructura orgánica de la Consejería de Empleo, Empresa y Comercio, y la Estrategia de Infraestructuras de Telecomunicaciones de Andalucía 2020, aprobada por Acuerdo del Consejo de Gobierno de 3 de diciembre de 2013 y modificada por Orden de 5 de septiembre de 2017 del Consejero de Empleo, Empresa y Comercio.
  - Puede usted ejercer sus derechos de acceso, rectificación, supresión, portabilidad de sus datos, y la limitación u oposición a su tratamiento, como se explica en la información adicional.
- La información adicional detallada, así como el formulario para la reclamación y/o ejercicio de derechos se encuentra disponible en la siguiente dirección electrónica: <http://www.juntadeandalucia.es/protecciondedatos>

La presentación de esta solicitud conllevará la autorización al órgano gestor para recabar las certificaciones a emitir por la Agencia Estatal de Administración Tributaria, por la Tesorería General de la Seguridad Social y por la Consejería de Hacienda y Administración Pública de la Junta de Andalucía, que sean requeridas por la Orden de convocatoria, de acuerdo con el artículo 120.2 del Texto Refundido de la Ley General de la Hacienda Pública de la Junta de Andalucía, aprobado por Decreto Legislativo 1/2010, de 2 de marzo.

002847W

00143374



(Página 1 de 3)

ANEXO II

### JUNTA DE ANDALUCÍA CONSEJERÍA DE EMPLEO, EMPRESA Y COMERCIO

Unión Europea



Fondo Europeo de  
Desarrollo Regional

CÓDIGO IDENTIFICATIVO

Nº REGISTRO, FECHA Y HORA

**ORDEN DE 2 DE AGOSTO DE 2018, POR LA QUE SE APRUEBAN LAS BASES REGULADORAS PARA LA CONCESIÓN DE SUBVENCIONES EN RÉGIMEN DE CONCURRENCIA COMPETITIVA, DESTINADAS A LA EXTENSIÓN DE LA COBERTURA DE SERVICIOS DE LAS REDES DE BANDA ANCHA DE NUEVA GENERACIÓN EN ANDALUCÍA. (Código procedimiento 14861)**

CONVOCATORIA/EJERCICIO:



### FORMULARIO DE ALEGACIONES/ACEPTACIÓN Y PRESENTACIÓN DE DOCUMENTOS

Orden de \_\_\_\_\_ de \_\_\_\_\_ de \_\_\_\_\_ (BOJA nº \_\_\_\_\_ de fecha \_\_\_\_\_)

<b>1</b>	<b>DATOS DE LA ENTIDAD SOLICITANTE Y DE LA REPRESENTANTE</b>	
RAZÓN SOCIAL/DENOMINACIÓN:		NIF:
TAMAÑO DE LA EMPRESA (Nº DE PERSONAS QUE LA COMPONEN):		
DOMICILIO: TIPO DE VÍA:   NOMBRE DE LA VÍA:		
NÚMERO:	LETRA:	KM EN LA VÍA:   BLOQUE:   PORTAL:   ESCALERA:   PLANTA:   PUERTA:
ENTIDAD DE POBLACIÓN:		MUNICIPIO:   PROVINCIA:   PAIS:   CÓD. POSTAL:
NÚMERO TELÉFONO:	NÚMERO MÓVIL:	WEB:   CORREO ELECTRÓNICO:
PERSONA REPRESENTANTE: PRIMER APELLIDO:		SEGUNDO APELLIDO:   NOMBRE:   SEXO: <input type="checkbox"/> H <input type="checkbox"/> M   DNI/NIE/NIF:
NÚMERO TELÉFONO:	NÚMERO MÓVIL:	CORREO ELECTRÓNICO:
<b>2</b>	<b>IDENTIFICACIÓN DE LA ACTIVIDAD, PROYECTO, COMPORTAMIENTO O SITUACIÓN PARA LA QUE SE SOLICITÓ LA SUBVENCIÓN</b>	
ID SOLICITUD:		ID ZONA ELEGIBLE:
<b>3</b>	<b>ALEGACIONES/ACEPTACIÓN</b>	
Habiéndose publicado la propuesta provisional de resolución de la Convocatoria de Subvenciones, mi solicitud ha sido:		
<input type="checkbox"/> <b>CONCEDIDA</b> por el importe o pretensión solicitado. <input type="checkbox"/> <b>CONCEDIDA</b> por un importe o pretensión inferior al solicitado. <input type="checkbox"/> <b>DESESTIMADA</b> . <input type="checkbox"/> <b>DESESTIMADA</b> pero aparezco como persona o entidad beneficiaria suplente.		
Por lo que, dentro del plazo concedido en la propuesta:		
<input type="checkbox"/> <b>ACEPTO</b> la subvención propuesta. <input type="checkbox"/> <b>DESISTO</b> de la solicitud. <input type="checkbox"/> <b>ALEGO</b> lo siguiente:  ..... ..... ..... .....		
<input type="checkbox"/> <b>OTROS</b> :  ..... ..... .....		



002847/A01W



00143374



CÓDIGO IDENTIFICATIVO

(Página 2 de 3)

ANEXO II

<b>4</b>	<b>DOCUMENTACIÓN, AUTORIZACIONES Y CONSENTIMIENTOS</b>			
Presento la siguiente documentación:				
Documentos				
1. Documento acreditativo de la identidad fiscal (NIF o equivalente) de la entidad solicitante.				
2. DNI del representante legal de la entidad solicitante, si se ha indicado expresamente que no se autoriza la consulta de datos a través del sistema de verificación de datos de identidad.				
3. Documento acreditativo de que la persona firmante de la solicitud ostenta la representación legal de la entidad solicitante.				
4. Justificación de que la entidad solicitante reúne la condición de operador debidamente habilitado. Indicación del nombre, servicio y fecha de la resolución que figura en el correspondiente Registro de Operadores, para proceder a su comprobación.				
5. Documentos acreditativos de la solvencia técnica: declaración responsable de la entidad interesada acompañada de documentación técnica y comercial que acredite la existencia de la red y prestación de los servicios (artículo 18.2.e) de las bases reguladoras).				
6. Documentación que acredite la cifra global de negocios media de la entidad solicitante en los últimos tres años previos a la presentación de la solicitud. (artículo 18.2.f de las bases reguladoras).				
7. Certificación bancaria acreditativa de la titularidad de la cuenta corriente consignada para realizar el pago.				
8. Memoria técnica de proyecto (artículo 18.2.h de las bases reguladoras).				
9. En el caso de haberse consignado en la solicitud de subvención, certificado correspondiente a la norma ISO 14001:2004 relativo a la implantación de un sistema de gestión medioambiental.				
10. Otros. Indique cual:				
<b>AUTORIZACIÓN DOCUMENTOS EN PODER DE LA ADMINISTRACIÓN DE LA JUNTA DE ANDALUCÍA</b>				
Ejercito el derecho a no presentar los siguientes documentos que obran en poder de la Administración de la Junta de Andalucía o de sus Agencias, y autorizo al órgano gestor para que pueda recabar dichos documentos o la información contenida en los mismos de los órganos donde se encuentren:				
	Documento	Consejería/Agencia y Órgano	Fecha de emisión o presentación	Procedimiento en el que se emitió o en el que se presentó*
1	.....	.....	.....	.....
2	.....	.....	.....	.....
3	.....	.....	.....	.....
4	.....	.....	.....	.....
5	.....	.....	.....	.....
(*) Han de tratarse de documentos correspondientes a procedimientos que hayan finalizado en los últimos cinco años.				
<b>AUTORIZACIÓN DOCUMENTOS EN PODER DE OTRAS ADMINISTRACIONES</b>				
Autorizo al órgano gestor para que pueda recabar de otras Administraciones Públicas los siguientes documentos o la información contenida en los mismos:				
	Documento	Administración Pública y Órgano	Fecha de emisión o presentación	Procedimiento en el que se emitió o en el que se presentó
1	.....	.....	.....	.....
2	.....	.....	.....	.....
3	.....	.....	.....	.....
4	.....	.....	.....	.....
5	.....	.....	.....	.....
<b>CONSENTIMIENTO EXPRESO CONSULTA DATOS DE IDENTIDAD DE LA PERSONA REPRESENTANTE</b>				
Marque una de las opciones.				
<input type="checkbox"/> Presto mi <b>CONSENTIMIENTO</b> para la consulta de mis datos de identidad a través del Sistema de Verificación de Datos de Identidad.				
<input type="checkbox"/> <b>NO CONSIENTO</b> y aporto copia del DNI/NIE.				
<b>5</b>	<b>DECLARACIÓN, LUGAR, FECHA Y FIRMA</b>			
<b>DECLARO, bajo mi expresa responsabilidad, que son ciertos cuantos datos figuran en el presente documento.</b>				
En ..... a ..... de ..... de .....				
LA PERSONA SOLICITANTE/REPRESENTANTE				
Fdo.: .....				

002847/A01W

**ILMO/A SR/A DIRECTOR/A GENERAL DE TELECOMUNICACIONES Y SOCIEDAD DE LA INFORMACIÓN**

**Código Directorio Común de Unidades Orgánicas y Oficinas:**

A	0	1	0	0	4	5	0	9
---	---	---	---	---	---	---	---	---

00143374



CÓDIGO IDENTIFICATIVO

(Página 3 de 3)

ANEXO II

### CLÁUSULA DE PROTECCIÓN DE DATOS

En cumplimiento de lo dispuesto en el Reglamento General de Protección de Datos, le informamos que:

- El Responsable del tratamiento de sus datos personales es la Dirección General de Telecomunicaciones y Sociedad de la Información cuya dirección es C/ Albert Einstein, nº 4. Isla de la Cartuja. 41092 - Sevilla
- Podrá contactar con el Delegado de Protección de Datos en la dirección electrónica [dpd.ceec@juntadeandalucia.es](mailto:dpd.ceec@juntadeandalucia.es)
- Los datos personales que nos proporciona son necesarios para la tramitación del procedimiento de concesión de ayudas al despliegue de redes de banda ancha de nueva generación, cuya base jurídica es el Decreto 210/2015, de 14 de julio, por el que se regula la estructura orgánica de la Consejería de Empleo, Empresa y Comercio, y la Estrategia de Infraestructuras de Telecomunicaciones de Andalucía 2020, aprobada por Acuerdo del Consejo de Gobierno de 3 de diciembre de 2013 y modificada por Orden de 5 de septiembre de 2017 del Consejero de Empleo, Empresa y Comercio.
- Puede usted ejercer sus derechos de acceso, rectificación, supresión, portabilidad de sus datos, y la limitación u oposición a su tratamiento, como se explica en la información adicional.

La información adicional detallada, así como el formulario para la reclamación y/o ejercicio de derechos se encuentra disponible en la siguiente dirección electrónica: <http://www.juntadeandalucia.es/protecciondedatos>

De acuerdo con el Artículo 18 de las bases reguladoras de estas subvenciones, la falta de presentación en plazo de los documentos exigidos por la propuesta provisional implicará (salvo que se trate de documentos elaborados por la Administración o que obren en su poder, respecto de los cuales la persona o entidad interesada haya negado expresamente la autorización al órgano gestor para que pueda recabarlos):

- Cuando se refiera a la acreditación de requisitos para obtener la condición de persona o entidad beneficiaria, su desistimiento de solicitud.
- Cuando se refiera a la acreditación de los elementos a considerar para aplicar los criterios de valoración, la no consideración de tales criterios, con la consiguiente modificación de la valoración obtenida.

Todo ello sin perjuicio de las responsabilidades en que se pudiera incurrir

002847/A01W

00143374

(Página 1 de 2)

ANEXO III

## JUNTA DE ANDALUCÍA

CONSEJERÍA DE EMPLEO, EMPRESA Y COMERCIO

Unión Europea

Fondo Europeo de  
Desarrollo Regional

CÓDIGO IDENTIFICATIVO

Nº REGISTRO, FECHA Y HORA

## JUSTIFICACIÓN

**ORDEN DE 2 DE AGOSTO DE 2018, POR LA QUE SE APRUEBAN LAS BASES REGULADORAS PARA LA CONCESIÓN DE SUBVENCIONES EN RÉGIMEN DE CONCURRENCIA COMPETITIVA, DESTINADAS A LA EXTENSIÓN DE LA COBERTURA DE SERVICIOS DE LAS REDES DE BANDA ANCHA DE NUEVA GENERACIÓN EN ANDALUCÍA. (Código procedimiento 14861)**

CONVOCATORIA/EJERCICIO:



Orden de ..... de ..... de ..... (BOJA nº ..... de fecha .....)

1 DATOS DE LA ENTIDAD SOLICITANTE Y DE LA REPRESENTANTE	
RAZÓN SOCIAL/DENOMINACIÓN:	
TAMAÑO DE LA EMPRESA (Nº DE PERSONAS QUE LA COMPONENTEN):	
DOMICILIO:	
TIPO DE VÍA:	NOMBRE DE LA VÍA:
NUMERO:	LETRA:
KM EN LA VÍA:	BLOQUE:
PORTAL:	ESCALERA:
PLANTA:	PUERTA:
ENTIDAD DE POBLACIÓN:	MUNICIPIO:
PROVINCIA:	PAIS:
CÓD. POSTAL:	
NUMERO TELÉFONO:	NUMERO MÓVIL:
WEB:	CORREO ELECTRÓNICO:
PERSONA REPRESENTANTE:	
PRIMER APELLIDO:	SEGUNDO APELLIDO:
NOMBRE:	SEXO:
DNI/NIE/NIF:	
NUMERO TELÉFONO:	NUMERO MÓVIL:
CORREO ELECTRÓNICO:	
2 IDENTIFICACIÓN DE LA ACTIVIDAD, PROYECTO, COMPORTAMIENTO O SITUACIÓN PARA LA QUE SE SOLICITÓ LA SUBVENCIÓN	
ID SOLICITUD:	ID ZONA ELEGIBLE:
3 DOCUMENTACIÓN ADJUNTA	
<p>1. Una memoria de actuación justificativa del cumplimiento de las condiciones impuestas en la concesión de la subvención, con indicación de las actividades realizadas y de los resultados obtenidos.</p> <p>1.1 Contratos de la entidad beneficiaria con terceras personas en los supuestos de subcontratación indicados en el artículo 9.3.</p> <p>1.2 Memoria fotográfica que refleje el alcance de la actuación, así como el cumplimiento de las obligaciones en materia de publicidad.</p> <p>1.3 Autorizaciones y licencias obtenidas por la entidad beneficiaria para la ejecución de la actuación.</p> <p>2. Una memoria económica justificativa del coste de las actividades realizadas que documente la relación indubitada entre los gastos y la actividad subvencionada, y que contendrá:</p> <p>2.1 Relación clasificada de los gastos e inversiones de la actividad, con identificación de la persona o entidad acreedora y del documento, su importe, fecha de emisión y fecha de pago, así como las desviaciones acaecidas respecto al presupuesto aceptado, en su caso.</p> <p>2.2 Declaración de que se trata de elementos relacionados con el acceso mayorista y no de uso exclusivo por el operador beneficiario, excepto en el caso de haberse acogido al régimen de minimis.</p> <p>2.3 Facturas o documentos de valor probatorio equivalente en el tráfico jurídico mercantil o con eficacia administrativa incorporados en la relación a que se hace referencia en el párrafo anterior y, en su caso, la documentación acreditativa del pago.</p> <p>2.4 Los tres presupuestos por objeto de contrato que, en aplicación del artículo 31.3 de la Ley 38/2003, de 17 de noviembre, deba haber solicitado la persona o entidad beneficiaria.</p> <p>2.5 En su caso, la carta de pago de reintegro en el supuesto de remanentes no aplicados así como de los intereses derivados de los mismos.</p> <p>2.6 En el caso de que se hayan contratado actividades para la construcción de redes en el ámbito del proyecto subvencionado, declaración responsable de que la titularidad de las redes construidas y la responsabilidad de su explotación recaen sobre la entidad beneficiaria.</p>	



002847/A02W



CÓDIGO IDENTIFICATIVO

(Página 2 de 2)

ANEXO III

**4 LUGAR, FECHA Y FIRMA**

En ..... a ..... de ..... de .....  
LA PERSONA SOLICITANTE/REPRESENTANTE

Fdo.: .....

**ILMO/A SR/A DIRECTOR/A GENERAL DE TELECOMUNICACIONES Y SOCIEDAD DE LA INFORMACIÓN**

Código Directorio Común de Unidades Orgánicas y Oficinas: 

A	0	1	0	0	4	5	0	9
---	---	---	---	---	---	---	---	---

**CLÁUSULA DE PROTECCIÓN DE DATOS**

En cumplimiento de lo dispuesto en el Reglamento General de Protección de Datos, le informamos que:

- a) El Responsable del tratamiento de sus datos personales es la Dirección General de Telecomunicaciones y Sociedad de la Información cuya dirección es C/ Albert Einstein, nº 4. Isla de la Cartuja. 41092 - Sevilla
- b) Podrá contactar con el Delegado de Protección de Datos en la dirección electrónica [dpd.ceec@juntadeandalucia.es](mailto:dpd.ceec@juntadeandalucia.es)
- c) Los datos personales que nos proporciona son necesarios para la tramitación del procedimiento de concesión de ayudas al despliegue de redes de banda ancha de nueva generación, cuya base jurídica es el Decreto 210/2015, de 14 de julio, por el que se regula la estructura orgánica de la Consejería de Empleo, Empresa y Comercio, y la Estrategia de Infraestructuras de Telecomunicaciones de Andalucía 2020, aprobada por Acuerdo del Consejo de Gobierno de 3 de diciembre de 2013 y modificada por Orden de 5 de septiembre de 2017 del Consejero de Empleo, Empresa y Comercio.
- d) Puede usted ejercer sus derechos de acceso, rectificación, supresión, portabilidad de sus datos, y la limitación u oposición a su tratamiento, como se explica en la información adicional.  
La información adicional detallada, así como el formulario para la reclamación y/o ejercicio de derechos se encuentra disponible en la siguiente dirección electrónica: <http://www.juntadeandalucia.es/protecciondedatos>

002847/A02W

00143374



### ANEXO IV

## JUNTA DE ANDALUCÍA CONSEJERÍA DE EMPLEO, EMPRESA Y COMERCIO

Unión Europea



Fondo Europeo de  
Desarrollo Regional

CÓDIGO IDENTIFICATIVO

Nº REGISTRO, FECHA Y HORA

### ACEPTACIÓN EXPRESA

**ORDEN DE 2 DE AGOSTO DE 2018, POR LA QUE SE APRUEBAN LAS BASES REGULADORAS PARA LA CONCESIÓN DE SUBVENCIONES EN RÉGIMEN DE CONCURRENCIA COMPETITIVA, DESTINADAS A LA EXTENSIÓN DE LA COBERTURA DE SERVICIOS DE LAS REDES DE BANDA ANCHA DE NUEVA GENERACIÓN EN ANDALUCÍA. (Código procedimiento 14861)**

CONVOCATORIA/EJERCICIO: .....



Orden de ..... de ..... de ..... (BOJA nº ..... de fecha ..... )

Yo, Don/Doña ..... con D.N.I./N.I.E./N.I.F ..... en calidad de representante de la Entidad ..... habiendo resultado beneficiaria de una subvención concedida mediante Resolución del Director General de Telecomunicaciones y Sociedad de la Información de fecha ..... por la que se resuelve el expediente número ..... y tramitada conforme a la Orden de ..... de ..... de 2018, por la que se establecen las bases reguladoras para la concesión de subvenciones en régimen de concurrencia competitiva, destinadas a la extensión de la cobertura de servicios de las redes de banda ancha de nueva generación en Andalucía.

#### EXPONE:

- ACEPTO la subvención concedida
- PRESENTO junto a este documento el justificante que acredita la constitución y registro de la garantía requerida por la citada Orden.

LA PERSONA SOLICITANTE/REPRESENTANTE

Fdo.: .....

#### CLÁUSULA DE PROTECCIÓN DE DATOS

En cumplimiento de lo dispuesto en el Reglamento General de Protección de Datos, le informamos que:

- El Responsable del tratamiento de sus datos personales es la Dirección General de Telecomunicaciones y Sociedad de la Información cuya dirección es C/ Albert Einstein, nº 4. Isla de la Cartuja. 41092 - Sevilla
- Podrá contactar con el Delegado de Protección de Datos en la dirección electrónica [dpd.ceec@juntadeandalucia.es](mailto:dpd.ceec@juntadeandalucia.es)
- Los datos personales que nos proporciona son necesarios para la tramitación del procedimiento de concesión de ayudas al despliegue de redes de banda ancha de nueva generación, cuya base jurídica es el Decreto 210/2015, de 14 de julio, por el que se regula la estructura orgánica de la Consejería de Empleo, Empresa y Comercio, y la Estrategia de Infraestructuras de Telecomunicaciones de Andalucía 2020, aprobada por Acuerdo del Consejo de Gobierno de 3 de diciembre de 2013 y modificada por Orden de 5 de septiembre de 2017 del Consejero de Empleo, Empresa y Comercio.
- Puede usted ejercer sus derechos de acceso, rectificación, supresión, portabilidad de sus datos, y la limitación u oposición a su tratamiento, como se explica en la información adicional.

La información adicional detallada, así como el formulario para la reclamación y/o ejercicio de derechos se encuentra disponible en la siguiente dirección electrónica: <http://www.juntadeandalucia.es/protecciondedatos>



002847/A03W



### JUNTA DE ANDALUCÍA CONSEJERÍA DE EMPLEO, EMPRESA Y COMERCIO

Unión Europea



Fondo Europeo de  
Desarrollo Regional

CÓDIGO IDENTIFICATIVO

Nº REGISTRO, FECHA Y HORA

#### SOLICITUD DE DESISTIMIENTO

**ORDEN DE 2 DE AGOSTO DE 2018, POR LA QUE SE APRUEBAN LAS BASES REGULADORAS PARA LA CONCESIÓN DE SUBVENCIONES EN RÉGIMEN DE CONCURRENCIA COMPETITIVA, DESTINADAS A LA EXTENSIÓN DE LA COBERTURA DE SERVICIOS DE LAS REDES DE BANDA ANCHA DE NUEVA GENERACIÓN EN ANDALUCÍA. (Código procedimiento 14861)**

CONVOCATORIA/EJERCICIO: .....



Orden de ..... de ..... de ..... (BOJA nº ..... de fecha ..... )

Yo, Don/Doña ..... con D.N.I./N.I.E./N.I.F. ...., en calidad de representante de la Entidad ..... como solicitante de una subvención identificada con el número de expediente ..... y tramitada conforme a la Orden de ..... de ..... de 2018, por la que se establecen las bases reguladoras para la concesión de subvenciones en régimen de concurrencia competitiva, destinadas a la extensión de la cobertura de servicios de las redes de banda ancha de nueva generación en Andalucía.

#### EXPONE:

DESISTO de la referida solicitud.

LA PERSONA SOLICITANTE/REPRESENTANTE

Fdo.: .....

#### ILMO/A SR/A DIRECTOR/A GENERAL DE TELECOMUNICACIONES Y SOCIEDAD DE LA INFORMACIÓN

Código Directorio Común de Unidades Orgánicas y Oficinas: 


A	0	1	0	0	4	5	0	9
---	---	---	---	---	---	---	---	---

#### CLÁUSULA DE PROTECCIÓN DE DATOS

En cumplimiento de lo dispuesto en el Reglamento General de Protección de Datos, le informamos que:

- El Responsable del tratamiento de sus datos personales es la Dirección General de Telecomunicaciones y Sociedad de la Información cuya dirección es C/ Albert Einstein, nº 4. Isla de la Cartuja. 41092 - Sevilla
- Podrá contactar con el Delegado de Protección de Datos en la dirección electrónica [dpd.ceec@juntadeandalucia.es](mailto:dpd.ceec@juntadeandalucia.es)
- Los datos personales que nos proporciona son necesarios para la tramitación del procedimiento de concesión de ayudas al despliegue de redes de banda ancha de nueva generación, cuya base jurídica es el Decreto 210/2015, de 14 de julio, por el que se regula la estructura orgánica de la Consejería de Empleo, Empresa y Comercio, y la Estrategia de Infraestructuras de Telecomunicaciones de Andalucía 2020, aprobada por Acuerdo del Consejo de Gobierno de 3 de diciembre de 2013 y modificada por Orden de 5 de septiembre de 2017 del Consejero de Empleo, Empresa y Comercio.
- Puede usted ejercer sus derechos de acceso, rectificación, supresión, portabilidad de sus datos, y la limitación u oposición a su tratamiento, como se explica en la información adicional.

La información adicional detallada, así como el formulario para la reclamación y/o ejercicio de derechos se encuentra disponible en la siguiente dirección electrónica: <http://www.juntadeandalucia.es/protecciondedatos>



002847/A04W



(Página 1 de 2)

ANEXO VI

### JUNTA DE ANDALUCÍA

CONSEJERÍA DE EMPLEO, EMPRESA Y COMERCIO

Unión Europea



Fondo Europeo de  
Desarrollo Regional

CÓDIGO IDENTIFICATIVO

Nº REGISTRO, FECHA Y HORA

#### SOLICITUD DE MODIFICACIÓN DE LA RESOLUCIÓN DE CONCESIÓN / AUTORIZACIÓN DE SUBCONTRATACIÓN

**ORDEN DE 2 DE AGOSTO DE 2018, POR LA QUE SE APRUEBAN LAS BASES REGULADORAS PARA LA CONCESIÓN DE SUBVENCIONES EN RÉGIMEN DE CONCURRENCIA COMPETITIVA, DESTINADAS A LA EXTENSIÓN DE LA COBERTURA DE SERVICIOS DE LAS REDES DE BANDA ANCHA DE NUEVA GENERACIÓN EN ANDALUCÍA. (Código procedimiento 14861)**

CONVOCATORIA/EJERCICIO: .....



Orden de ..... de ..... de ..... (BOJA nº ..... de fecha .....


Yo, Don/Doña ....., con D.N.I./N.I.E./N.I.F ....., en calidad de representante de la Entidad ....., habiendo resultado beneficiaria de una subvención concedida mediante Resolución del/de la Director/a General de Telecomunicaciones y Sociedad de la Información de fecha ..... por la que se resuelve el expediente número ..... y tramitada conforme a la Orden de ..... de ..... de 2018, por la que se establecen las bases reguladoras para la concesión de subvenciones en régimen de concurrencia competitiva, destinadas a la extensión de la cobertura de servicios de las redes de banda ancha de nueva generación en Andalucía.

#### SOLICITA

- MODIFICACIÓN de la Resolución de concesión con el siguiente objetivo (seleccionar una única opción):
- Alteración del calendario de ejecución.
  - Alteración del calendario para presentar la justificación.
  - Otra alteración de las condiciones tenidas en cuenta para la concesión de la subvención.

Justificación de la modificación solicitada:

- AUTORIZACIÓN para la subcontratación de las siguientes actuaciones:



002847/A05W



00143374





CÓDIGO IDENTIFICATIVO

(Página 2 de 2)

ANEXO VI

Otros: .....

EL/LA PERSONA REPRESENTANTE DE LA ENTIDAD SOLICITANTE

Fdo.: .....

### ILMO/A SR/A DIRECTOR/A GENERAL DE TELECOMUNICACIONES Y SOCIEDAD DE LA INFORMACIÓN

Código Directorio Común de Unidades Orgánicas y Oficinas: 

A	0	1	0	0	4	5	0	9
---	---	---	---	---	---	---	---	---

#### CLÁUSULA DE PROTECCIÓN DE DATOS

En cumplimiento de lo dispuesto en el Reglamento General de Protección de Datos, le informamos que:

- El Responsable del tratamiento de sus datos personales es la Dirección General de Telecomunicaciones y Sociedad de la Información cuya dirección es C/ Albert Einstein, nº 4. Isla de la Cartuja. 41092 - Sevilla
- Podrá contactar con el Delegado de Protección de Datos en la dirección electrónica [dpd.ceec@juntadeandalucia.es](mailto:dpd.ceec@juntadeandalucia.es)
- Los datos personales que nos proporciona son necesarios para la tramitación del procedimiento de concesión de ayudas al despliegue de redes de banda ancha de nueva generación, cuya base jurídica es el Decreto 210/2015, de 14 de julio, por el que se regula la estructura orgánica de la Consejería de Empleo, Empresa y Comercio, y la Estrategia de Infraestructuras de Telecomunicaciones de Andalucía 2020, aprobada por Acuerdo del Consejo de Gobierno de 3 de diciembre de 2013 y modificada por Orden de 5 de septiembre de 2017 del Consejero de Empleo, Empresa y Comercio.
- Puede usted ejercer sus derechos de acceso, rectificación, supresión, portabilidad de sus datos, y la limitación u oposición a su tratamiento, como se explica en la información adicional.

La información adicional detallada, así como el formulario para la reclamación y/o ejercicio de derechos se encuentra disponible en la siguiente dirección electrónica: <http://www.juntadeandalucia.es/protecciondedatos>

002847/A05W

00143374

### ANEXO VII

## JUNTA DE ANDALUCÍA CONSEJERÍA DE EMPLEO, EMPRESA Y COMERCIO

Unión Europea



Fondo Europeo de  
Desarrollo Regional

CÓDIGO IDENTIFICATIVO

Nº REGISTRO, FECHA Y HORA

### SOLICITUD DE RENUNCIA

**ORDEN DE 2 DE AGOSTO DE 2018, POR LA QUE SE APRUEBAN LAS BASES REGULADORAS PARA LA CONCESIÓN DE SUBVENCIONES EN RÉGIMEN DE CONCURRENCIA COMPETITIVA, DESTINADAS A LA EXTENSIÓN DE LA COBERTURA DE SERVICIOS DE LAS REDES DE BANDA ANCHA DE NUEVA GENERACIÓN EN ANDALUCÍA. (Código procedimiento 14861)**

#### CONVOCATORIA/EJERCICIO:



Orden de ..... de ..... de ..... (BOJA nº ..... de fecha .....)

Yo, Don/Doña ....., con D.N.I./N.I.E./N.I.F ....., en calidad de representante de la Entidad ....., habiendo resultado beneficiaria de una subvención concedida mediante Resolución del/de la Director/a General de Telecomunicaciones y Sociedad de la Información de fecha ..... por la que se resuelve el expediente número ..... y tramitada conforme a la Orden de ..... de ..... de 2018, por la que se establecen las bases reguladoras para la concesión de subvenciones en régimen de concurrencia competitiva, destinadas a la extensión de la cobertura de servicios de las redes de banda ancha de nueva generación en Andalucía.

#### EXPONE

RENUNCIO a los derechos conferidos por la concesión de la citada subvención.

EL/LA REPRESENTANTE DE LA ENTIDAD SOLICITANTE

Fdo.: .....

#### ILMO/A SR/A DIRECTOR/A GENERAL DE TELECOMUNICACIONES Y SOCIEDAD DE LA INFORMACIÓN

Código Directorio Común de Unidades Orgánicas y Oficinas: 


A	0	1	0	0	4	5	0	9
---	---	---	---	---	---	---	---	---

#### CLÁUSULA DE PROTECCIÓN DE DATOS

En cumplimiento de lo dispuesto en el Reglamento General de Protección de Datos, le informamos que:

- El Responsable del tratamiento de sus datos personales es la Dirección General de Telecomunicaciones y Sociedad de la Información cuya dirección es C/ Albert Einstein, nº 4. Isla de la Cartuja. 41092 - Sevilla
- Podrá contactar con el Delegado de Protección de Datos en la dirección electrónica [dpd.ceec@juntadeandalucia.es](mailto:dpd.ceec@juntadeandalucia.es)
- Los datos personales que nos proporciona son necesarios para la tramitación del procedimiento de concesión de ayudas al despliegue de redes de banda ancha de nueva generación, cuya base jurídica es el Decreto 210/2015, de 14 de julio, por el que se regula la estructura orgánica de la Consejería de Empleo, Empresa y Comercio, y la Estrategia de Infraestructuras de Telecomunicaciones de Andalucía 2020, aprobada por Acuerdo del Consejo de Gobierno de 3 de diciembre de 2013 y modificada por Orden de 5 de septiembre de 2017 del Consejero de Empleo, Empresa y Comercio.
- Puede usted ejercer sus derechos de acceso, rectificación, supresión, portabilidad de sus datos, y la limitación u oposición a su tratamiento, como se explica en la información adicional.

La información adicional detallada, así como el formulario para la reclamación y/o ejercicio de derechos se encuentra disponible en la siguiente dirección electrónica: <http://www.juntadeandalucia.es/protecciondedatos>



002847/A06W

