

1. Disposiciones generales

CONSEJERÍA DE SALUD Y FAMILIAS

Acuerdo de 7 de julio de 2020, del Consejo de Gobierno, por el que se toma conocimiento del informe de la Consejería de Salud y Familias sobre la evolución de la pandemia del COVID-19 en la Comunidad Autónoma de Andalucía a fecha 7 de julio.

El 31 de diciembre de 2019, la Comisión Municipal de Salud de Wuhan (provincia de Hubei, China) informó sobre 27 casos de neumonía de etiología desconocida, incluyendo siete casos graves, con una exposición común a un mercado mayorista de marisco, pescado y animales vivos en la ciudad de Wuhan.

Con fecha 7 de enero de 2020, las autoridades chinas identificaron como agente causante del brote un nuevo tipo de virus de la familia Coronaviridae, inicialmente denominado como coronavirus 2019-nCoV.

Con fecha 27 de enero de 2020, se constituyó en la Consejería de Salud y Familias el Grupo Asesor de Seguimiento del Coronavirus en Andalucía, formado por un grupo de profesionales expertos en la materia. En la primera reunión se trazaron las líneas a seguir para la prevención y evolución del coronavirus en Andalucía.

Derivado de las recomendaciones del Grupo Asesor, se elaboró un Plan de Contingencia General para el Sistema Sanitario Público de Andalucía, en adelante SSPA, que engloba al Servicio Andaluz de Salud, tanto en su vertiente de Atención primaria como de Atención Hospitalaria, y a las Agencias Públicas Empresariales Sanitarias.

La Organización Mundial de la Salud, OMS en adelante, ha declarado la emergencia en salud pública de importancia internacional y la pandemia global ante la situación del coronavirus COVID-19, con fechas 30 de enero y 11 de marzo de 2020, respectivamente. Hacer frente a esta emergencia requiere adoptar una serie de medidas orientadas a proteger la salud y seguridad de la ciudadanía, contener la progresión de la enfermedad y reforzar el sistema de salud pública.

En este contexto, mediante Orden del Consejero de la Presidencia, Administración Pública e Interior, de 25 de febrero de 2020, se acordó activar el Comité Ejecutivo para el Control, Evaluación y Seguimiento de Situaciones Especiales.

Habida cuenta de la evolución de los acontecimientos y el estado de riesgo inminente y extraordinario para la salud pública, el Gobierno Andaluz entendió obligada la adopción de una serie de medidas cautelares, ajustadas a los principios de minimización de la intervención y de proporcionalidad de las medidas adoptadas a los fines perseguidos, prescindiendo del trámite de audiencia de los interesados.

En virtud de ello, la Consejería de Salud y Familias mediante Orden de 13 de marzo de 2020, adoptó diversas medidas preventivas en materia sanitaria, socio sanitaria, de transporte, docencia y empleo, medio ambiente y agricultura, y en materia de cultura, ocio y deporte, que fue tomada en consideración por parte del Consejo de Gobierno mediante Acuerdo de la misma fecha.

No obstante, la evolución de la pandemia del coronavirus del COVID-19 hace necesaria la adopción continua de nuevas medidas. En este contexto, con fecha 14 de marzo de 2020, el Consejero de la Presidencia, Administración Pública e Interior, activa el Plan Territorial de Emergencia de Andalucía, aprobado por Acuerdo del Consejo de Gobierno de 22 de noviembre de 2011, como director del mismo, en nivel 2. El Presidente de la Junta de Andalucía solicita ese mismo día al Consejero de la Presidencia, Administración Pública e Interior que constituya y convoque el Gabinete de Crisis previsto en el citado plan territorial. Durante la sesión del Gabinete de Crisis, y bajo la presidencia del Presidente de la Junta de Andalucía, se acuerda que se adopten por la Consejería

de Salud y Familias nuevas medidas preventivas en diversos ámbitos al incrementarse el riesgo inminente y extraordinario para la salud de la población.

Con motivo de la situación de emergencia de salud pública relacionada en los párrafos anteriores, el Gobierno de la Nación acordó declarar, mediante Real Decreto 463/2020, de 14 de marzo, el estado de alarma para la gestión de la situación de crisis sanitaria en todo el territorio nacional, con fundamento en las actuales circunstancias extraordinarias y que constituyen una crisis sanitaria sin precedentes y de enorme magnitud.

En virtud del contexto referido en los anteriores apartados, la Consejería de Salud y Familias ha elaborado un informe en el que se desglosan los datos principales sobre la evolución de la pandemia del COVID-19 en la Comunidad Autónoma de Andalucía a fecha 7 de julio, que se adjunta al presente acuerdo como anexo.

Por todo ello, teniendo en cuenta la situación de emergencia sanitaria declarada por la OMS y la repercusión que para la ciudadanía andaluza tiene el buen funcionamiento del Sistema Sanitario Público de Andalucía, así como la evolución actual de la pandemia, se considera oportuno y conveniente que el informe referido sea conocido por parte del Consejo de Gobierno.

En su virtud, de conformidad con el artículo 27.23 de la Ley 6/2006, de 24 de octubre, del Gobierno de la Comunidad Autónoma de Andalucía, a propuesta del Consejero de Salud y Familias, y previa deliberación, el Consejo de Gobierno, en su reunión del día 7 de julio de 2020,

A C U E R D A

Tomar conocimiento del informe de la Consejería de Salud y Familias sobre la evolución de la pandemia del COVID-19 en la Comunidad Autónoma de Andalucía a fecha 7 de julio.

Sevilla, 7 de julio de 2020

JESÚS RAMÓN AGUIRRE MUÑOZ
Consejero de Salud y Familias

JUAN MANUEL MORENO BONILLA
Presidente de la Junta de Andalucía



Dirección General de Salud Pública y Ordenación Farmacéutica

INFORME ALERTA COVID19 ANDALUCÍA



Servicio de Vigilancia y Salud Laboral.
07 julio 2020



1

00174711





Dirección General de Salud Pública y Ordenación Farmacéutica

RESUMEN

Se resumen las principales características de los casos de COVID19 a día 07/07/2020.

Provincia	Confirmado	Confirmado PCR	Confirmado serología	Confirmados fallecidos	Confirmados recuperados
Almería	836	565	271	53	750
Cádiz	1646	1327	319	172	1411
Córdoba	1755	1353	402	117	1633
Granada	3426	2624	802	287	2959
Huelva	544	418	126	49	480
Jaén	1990	1496	494	189	1748
Málaga	4759	2988	1771	287	3693
Sevilla	3180	2507	673	290	2880
Total	18136	13278	4858	1444	15554

- La incidencia acumulada para la Comunidad Autónoma de Andalucía es de: 215.54 casos por 100.000 habitantes.
- La incidencia acumulada de casos confirmados por PCR en Andalucía es de: 157.8 casos por 100.000 habitantes.
- La incidencia acumulada para la Comunidad Autónoma de Andalucía en los últimos 14 días es de: 4.2 casos por 100.000 habitantes.
- La incidencia acumulada de casos confirmados por PCR en Andalucía en los últimos 14 días es de: 4.1 casos por 100.000 habitantes.
- Se han notificado 1444 fallecimientos, siendo la letalidad del 7.96%.

Incidencia acumulada en los últimos 14 días. Casos confirmados totales y confirmados por PCR:

Provincia	Incidencia acumulada <14 días	Incidencia acumulada PCR <14 días
Almería	4.46	4.46
Cádiz	1.85	1.69
Córdoba	0.13	0.13
Granada	14.54	14.54
Huelva	1.57	1.57
Jaén	2.37	2.37
Málaga	8.00	7.64
Sevilla	0.41	0.41
Andalucía	4.20	4.10





Dirección General de Salud Pública y Ordenación Farmacéutica

Tabla resumen de casos confirmados hospitalizados:

Provincia	Hospitalizados	UCI	Altas hospitalarias	Altas hospitalarias sin fallecimientos
Almería	251	42	238	195
Cádiz	596	85	578	433
Córdoba	562	76	557	469
Granada	1218	138	1191	936
Huelva	223	31	220	174
Jaén	781	91	776	610
Málaga	1507	168	1428	1179
Sevilla	1212	153	1206	980
Total	6350	784	6194	4976

Tabla de casos confirmados fallecidos por grupo de edad y sexo:

Grupo de edad	Hombre	Mujer	Total	Porcentaje
[15,25)	4	0	4	0.3
[25,35)	3	2	5	0.3
[35,45)	7	3	10	0.7
[45,55)	37	6	43	3.0
[55,65)	94	38	132	9.1
[65,75)	156	80	236	16.3
[75,120)	503	511	1014	70.2
Total	804	640	1444	100.0

Tabla de casos confirmados en profesionales sanitarios o socio-sanitarios por provincia:

Provincia	No sanitario en centro sanitario	No sanitario en centro sociosanitario	Sanitario en centro sanitario	Sanitario en centro sociosanitario	Sanitario en otro centro	Total Fallecidos	Curados
Almería	18	19	130	19	2	188	186
Cádiz	35	26	299	67	4	431	422
Córdoba	53	49	310	109	1	522	521
Granada	123	127	795	205	5	1255	1244
Huelva	17	8	104	12	2	143	142
Jaén	49	55	396	97	7	604	598
Málaga	80	80	927	140	16	1243	1196
Sevilla	76	59	654	154	11	954	952
Total	451	423	3615	803	48	5340	5261

Tabla de casos confirmados por tipo de profesional sanitario o socio-sanitario:

Tipo de profesional	n	Porcentaje
Enfermería	1201	22.5
Auxiliar de enfermería	1171	21.9
Medicina	1050	19.7
Otros	1048	19.6
No consta	702	13.1
Celador/a	168	3.1
Total	5340	100.0



Dirección General de Salud Pública y Ordenación Farmacéutica

Tabla de casos confirmados institucionalizados y fallecidos institucionalizados:

Provincia	Residencias de mayores	Otro tipo de institución	Fallecidos Residencias de mayores	Fallecidos Otro tipo de institución
Almería	106	47	16	0
Cádiz	303	23	78	0
Córdoba	375	32	69	2
Granada	520	121	122	5
Huelva	39	9	8	3
Jaén	343	98	60	6
Málaga	381	183	57	13
Sevilla	630	74	149	0
Total	2697	587	559	29





Dirección General de Salud Pública y Ordenación Farmacéutica

INFORME EPIDEMIOLÓGICO DE CASOS CONFIRMADOS

Tablas y gráficos de Casos confirmados de coronavirus COVID-19 a fecha:

2020-07-07 : 18136

Nota metodológica: Desde el 15 de marzo la definición de caso para la declaración epidemiológica incluye: casos hospitalizados y casos de cualquier gravedad no hospitalizados que pertenezcan a personal sanitario, sociosanitario así como otros servicios esenciales y grupos vulnerables. A partir del 12 de abril se incluyen en los datos de casos confirmados los casos confirmados por test rápidos, lo que puede afectar a la evolución de la serie de casos confirmados. Ambos hechos hay que tenerlos en consideración para la interpretación de los datos.

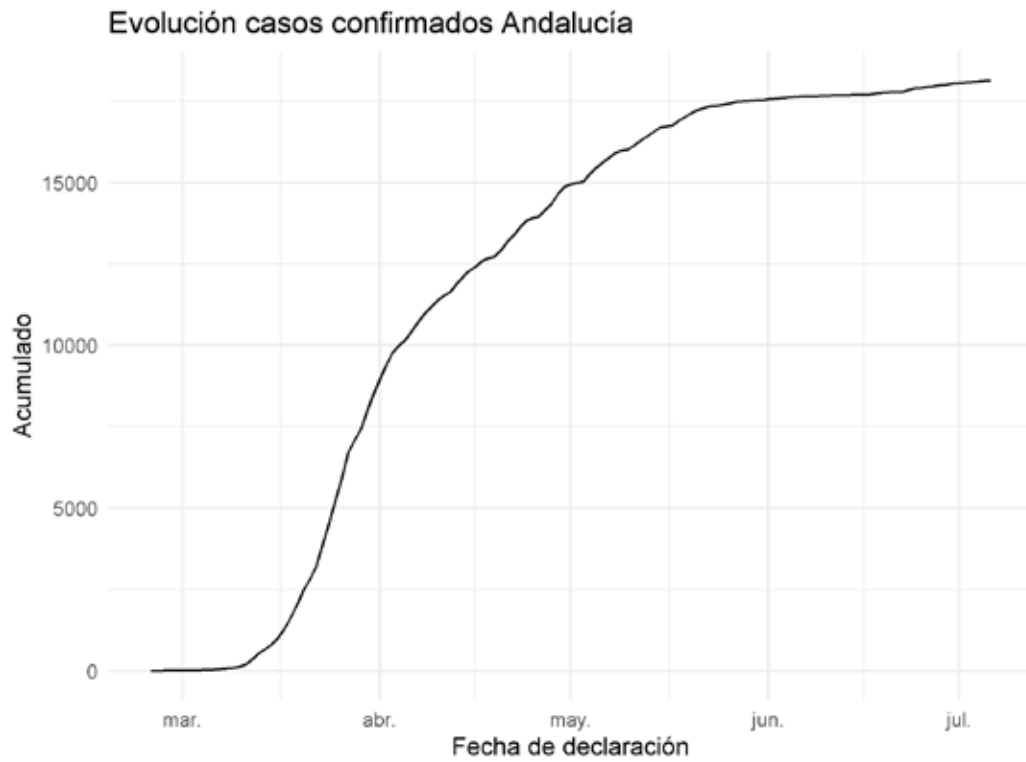
Los datos presentados en este informe están en continua revisión y ciertas oscilaciones diarias pueden deberse a procesos de depuración y consolidación de datos.





Dirección General de Salud Pública y Ordenación Farmacéutica

Gráficos de evolución de casos confirmados:



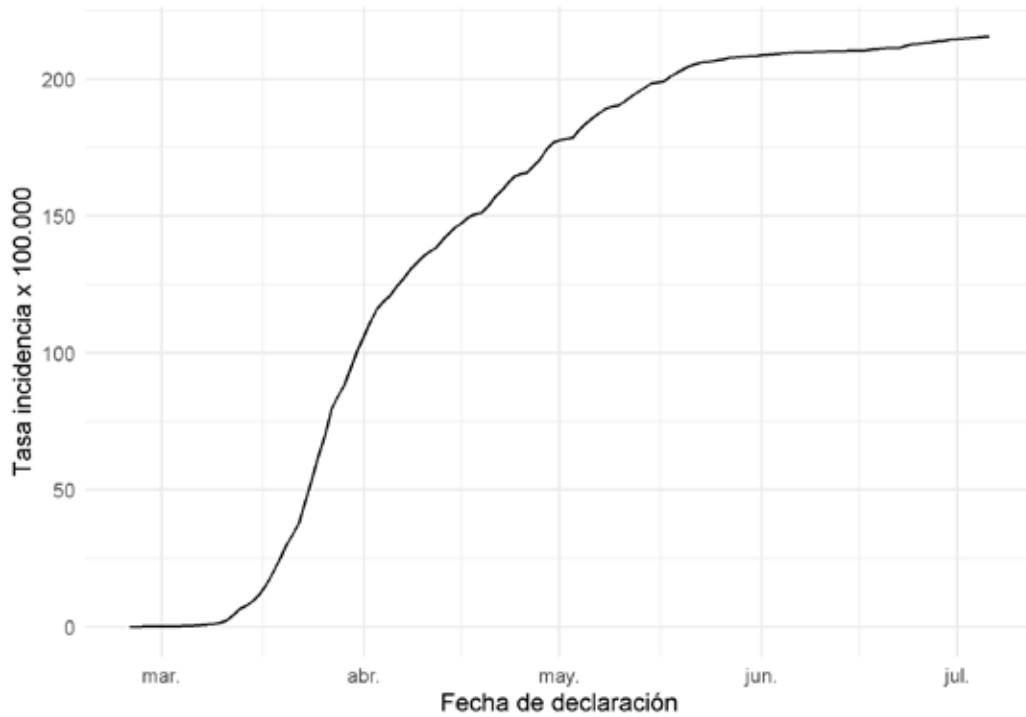
Fuente: Sistema de Vigilancia Epidemiológica de Andalucía (SVEA)





Dirección General de Salud Pública y Ordenación Farmacéutica

Evolución incidencia acumulada Andalucía



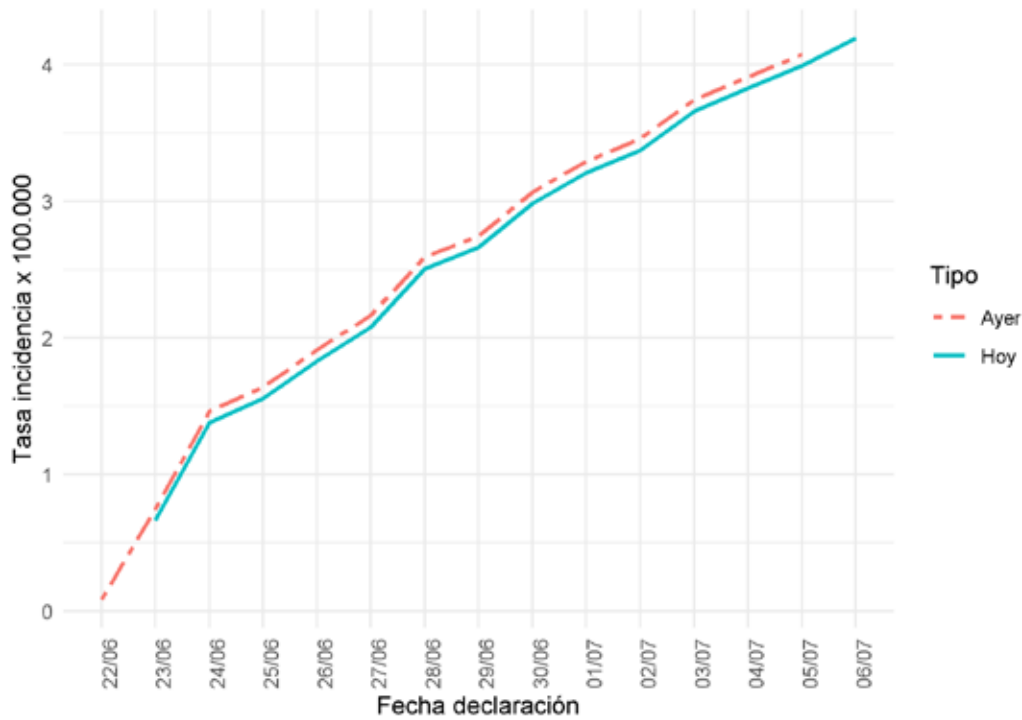
Fuente: Sistema de Vigilancia Epidemiológica de Andalucía (SVEA)





Dirección General de Salud Pública y Ordenación Farmacéutica

Evolución incidencia acumulada <14 días Andalucía



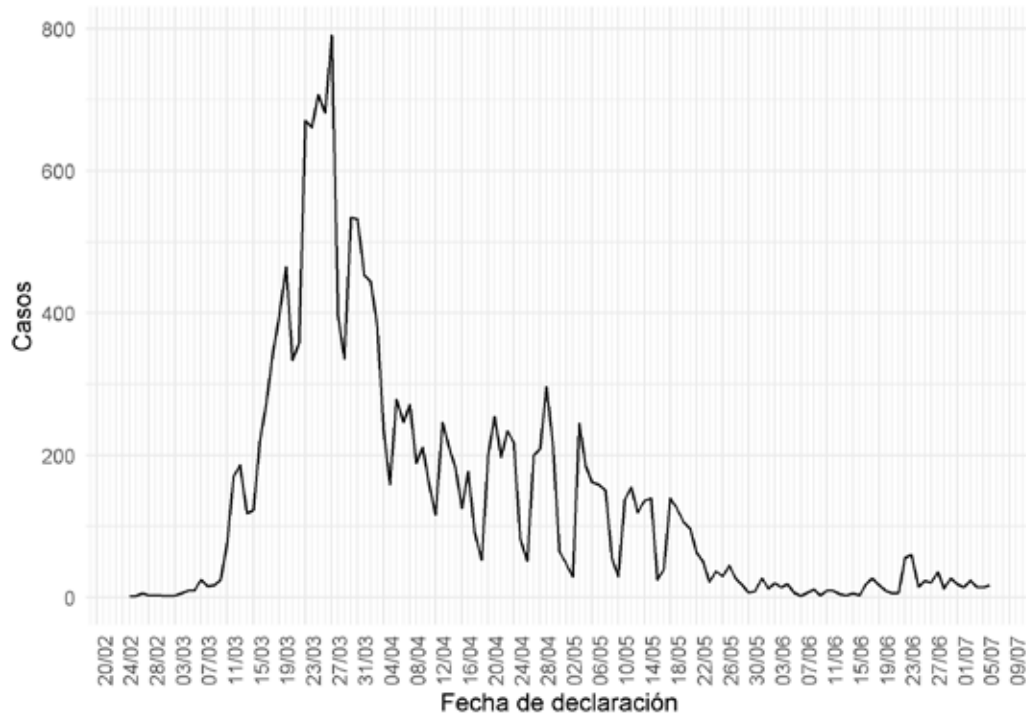
Fuente: Sistema de Vigilancia Epidemiológica de Andalucía (SVEA)





Dirección General de Salud Pública y Ordenación Farmacéutica

Evolución casos confirmados Andalucía



Fuente: Sistema de Vigilancia Epidemiológica de Andalucía (SVEA)

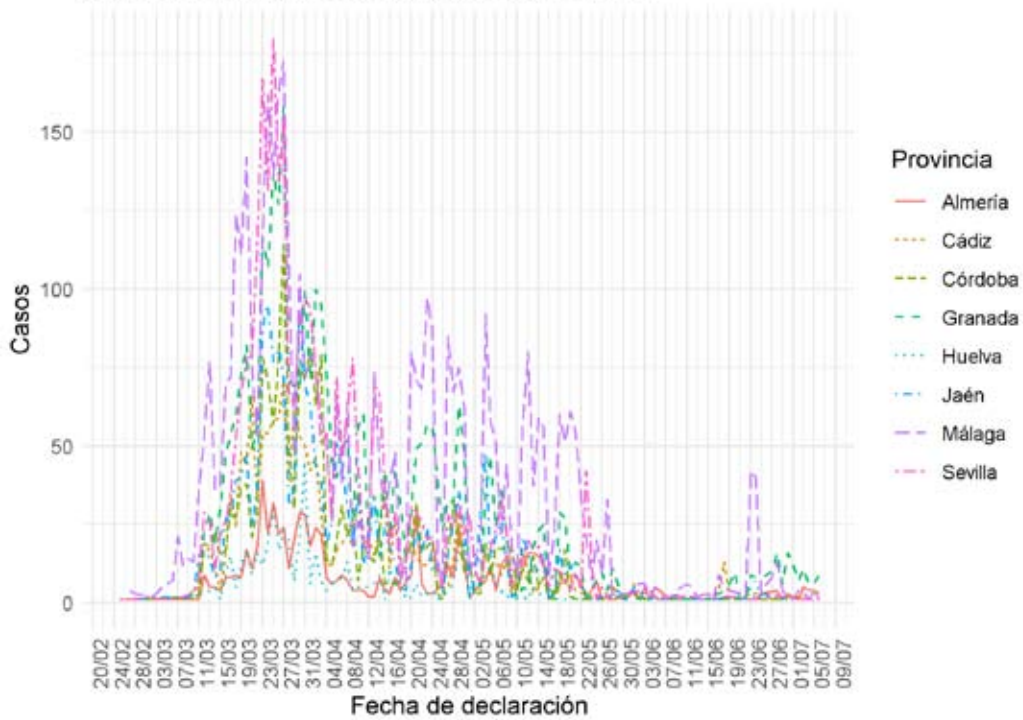
En las curvas epidemiológicas basadas en la fecha de declaración deben tomarse como provisionales al menos los 3 últimos días por la posibilidad de aparición de nuevos casos con retraso de notificación desde el resultado microbiológico positivo.





Dirección General de Salud Pública y Ordenación Farmacéutica

Evolución casos confirmados por provincia



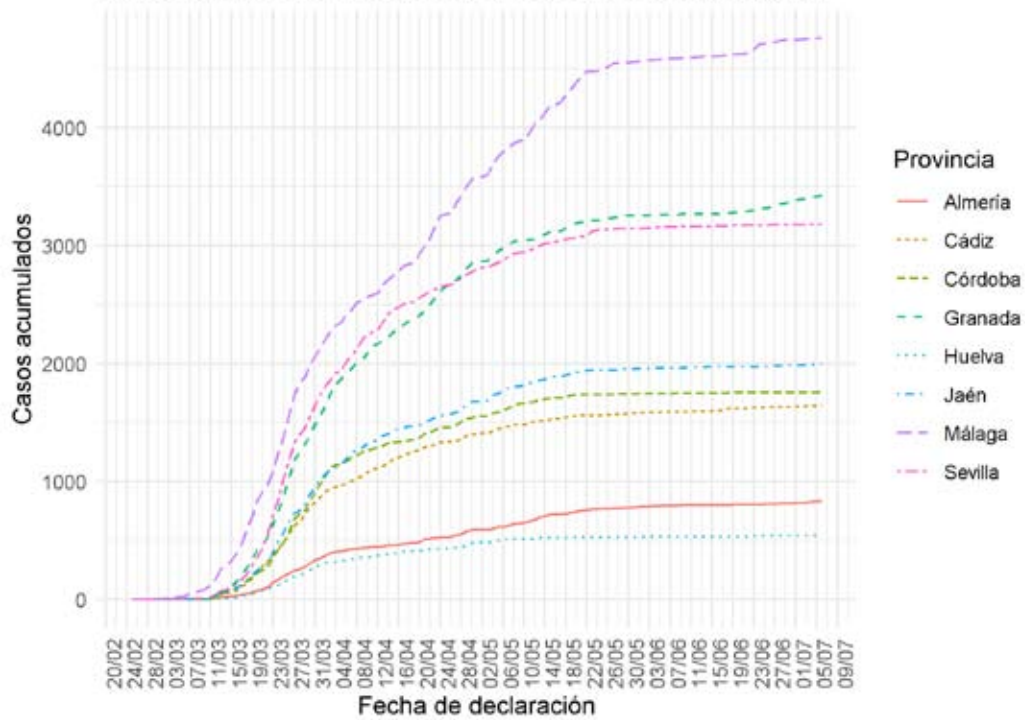
Fuente: Sistema de Vigilancia Epidemiológica de Andalucía (SVEA)





Dirección General de Salud Pública y Ordenación Farmacéutica

Evolución casos acumulados confirmados por provincia



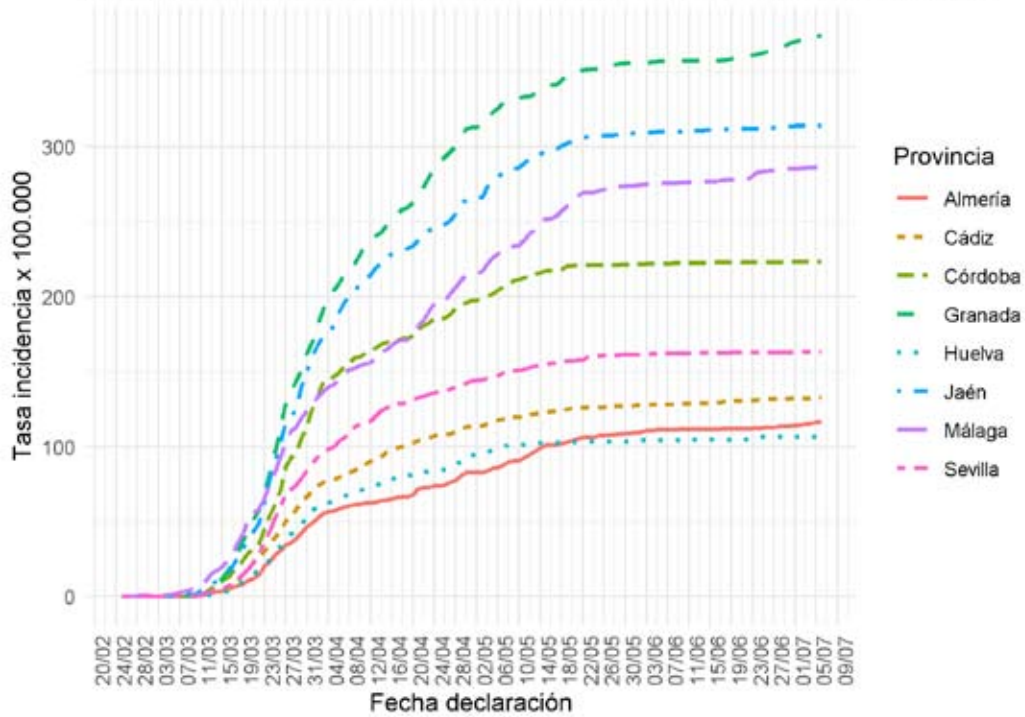
Fuente: Sistema de Vigilancia Epidemiológica de Andalucía (SVEA)





Dirección General de Salud Pública y Ordenación Farmacéutica

Evolución incidencia acumulada confirmados Andalucía por provincia



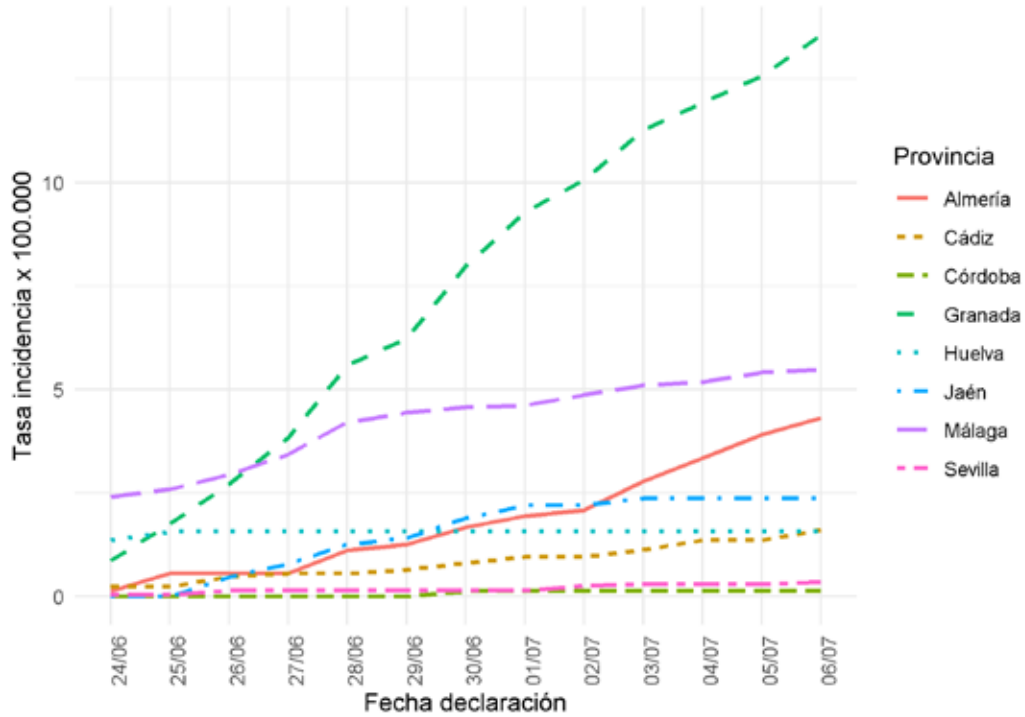
Fuente: Sistema de Vigilancia Epidemiológica de Andalucía (SVEA)





Dirección General de Salud Pública y Ordenación Farmacéutica

Evolución incidencia acumulada <14 días Andalucía por provincia

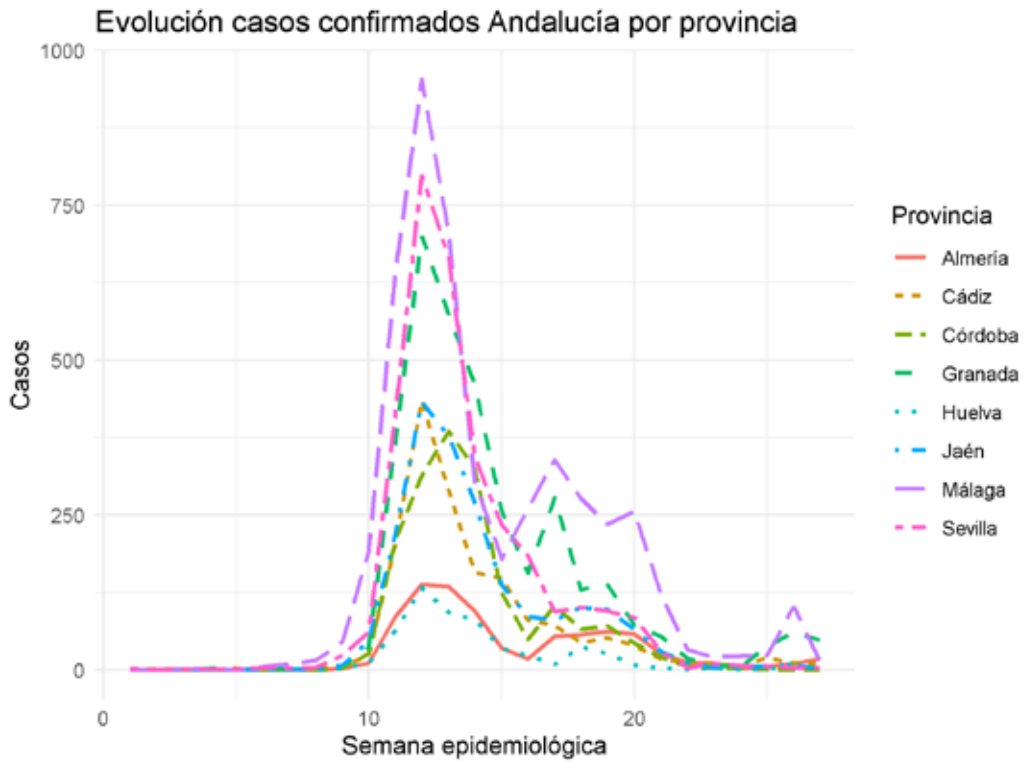


Fuente: Sistema de Vigilancia Epidemiológica de Andalucía (SVEA)





Dirección General de Salud Pública y Ordenación Farmacéutica



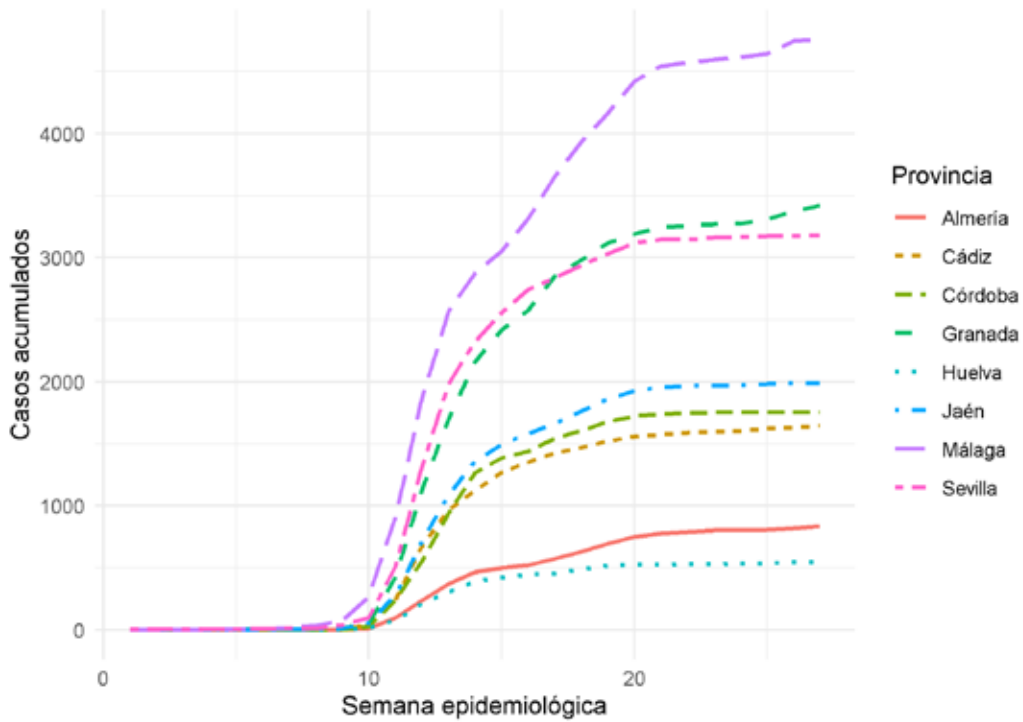
Fuente: Sistema de Vigilancia Epidemiológica de Andalucía (SVEA)





Dirección General de Salud Pública y Ordenación Farmacéutica

Evolución acumulados casos confirmados Andalucía por provincia



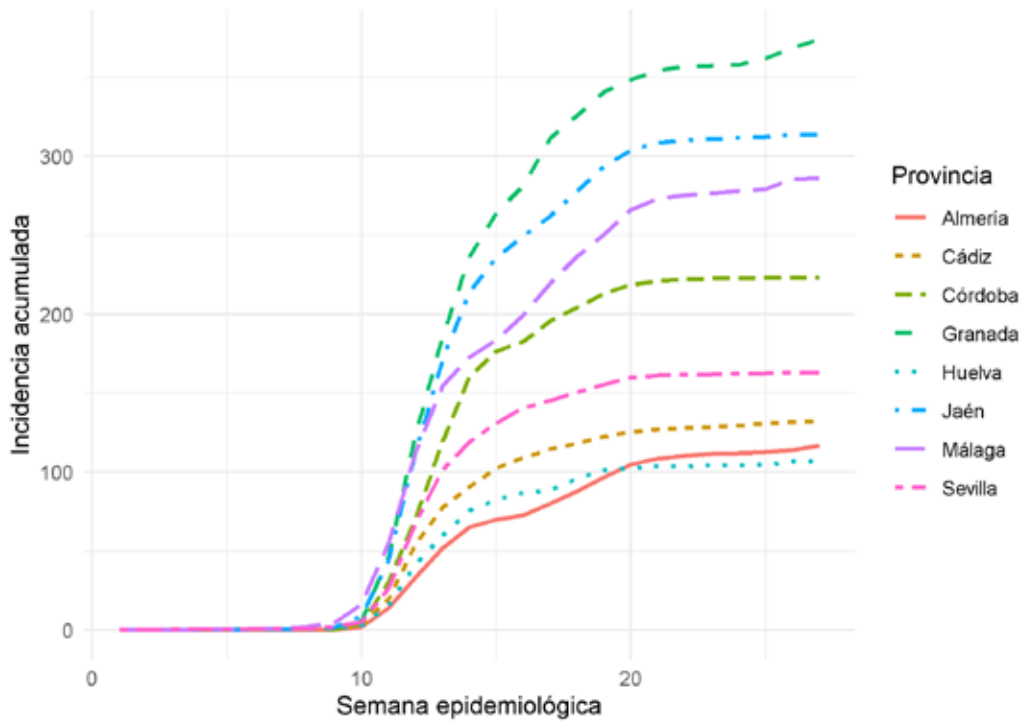
Fuente: Sistema de Vigilancia Epidemiológica de Andalucía (SVEA)





Dirección General de Salud Pública y Ordenación Farmacéutica

Evolución incidencia acumulada confirmados Andalucía por provincia



Fuente: Sistema de Vigilancia Epidemiológica de Andalucía (SVEA)

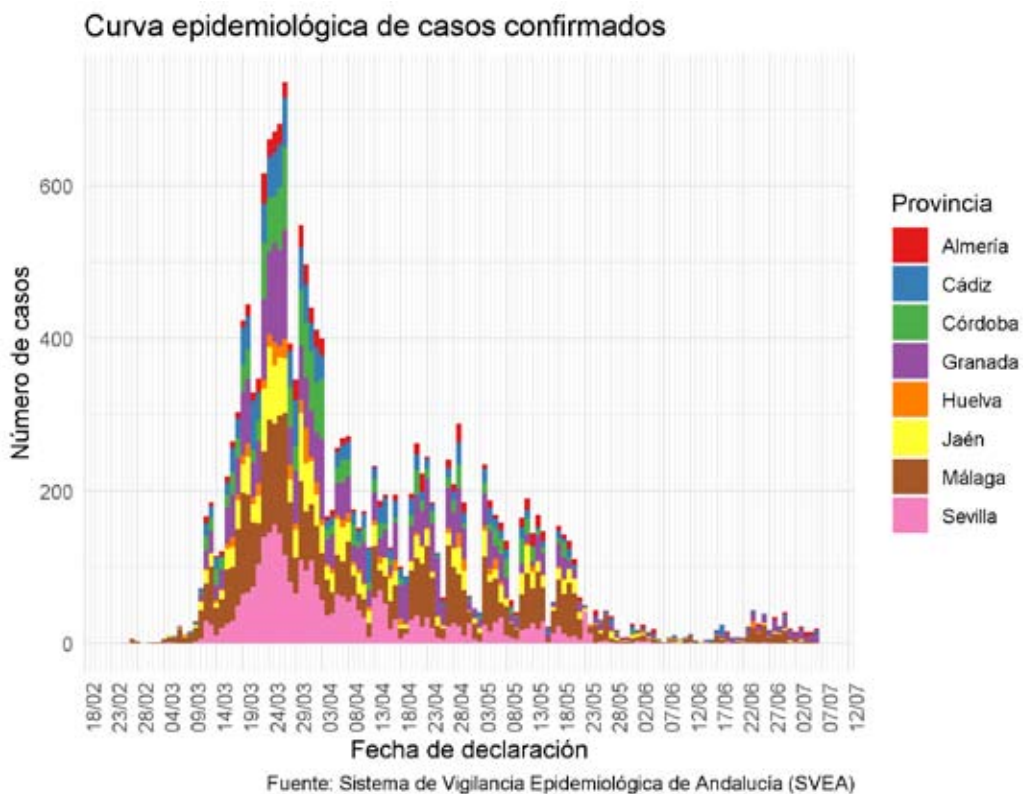




Dirección General de Salud Pública y Ordenación Farmacéutica

TABLAS Y GRÁFICOS DE CASOS CONFIRMADOS

Curvas epidemiológicas de casos confirmados:



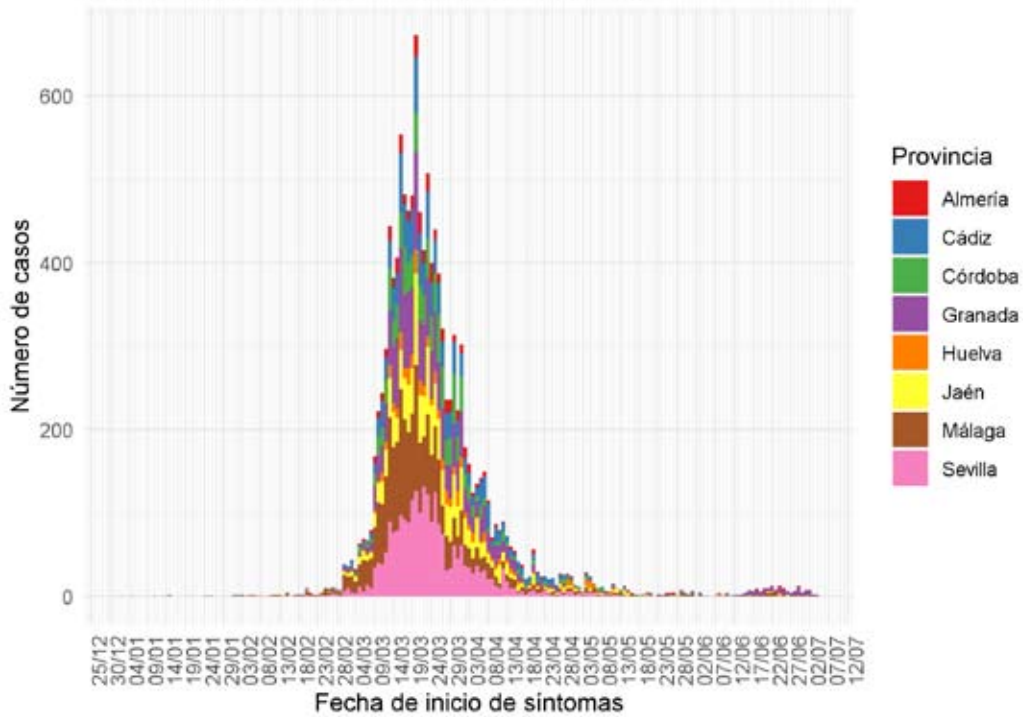
En las curvas epidemiológicas basadas en la fecha de declaración deben tomarse como provisionales al menos los 3 últimos días por la posibilidad de aparición de nuevos casos con retraso de notificación desde el resultado microbiológico positivo.





Dirección General de Salud Pública y Ordenación Farmacéutica

Curva epidemiológica de casos confirmados



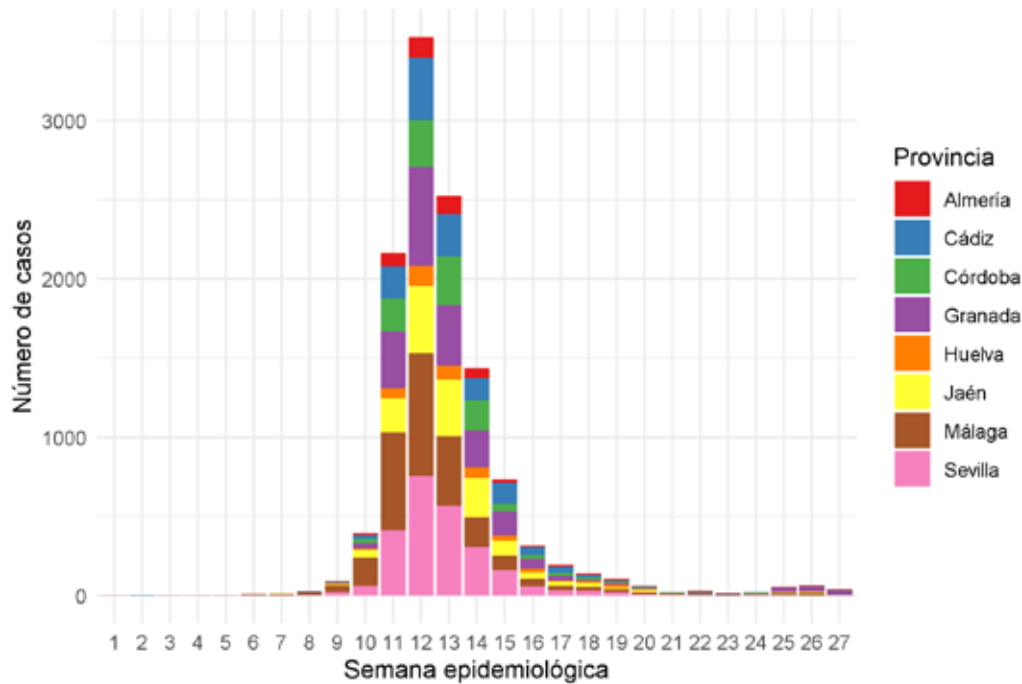
Fuente: Sistema de Vigilancia Epidemiológica de Andalucía (SVEA)





Dirección General de Salud Pública y Ordenación Farmacéutica

Curva epidemiológica de casos confirmados Fecha de inicio de síntomas



Fuente: Sistema de Vigilancia Epidemiológica de Andalucía (SVEA)

En las curvas epidemiológicas basadas en la fecha de inicio de síntomas deben tomarse como provisionales al menos los 7 últimos días por la posibilidad de aparición de nuevos casos con retraso diagnóstico desde el inicio de síntomas.

Tabla de casos confirmados por provincia:

Provincia	n	Porcentaje
Almería	836	4.6
Cádiz	1646	9.1
Córdoba	1755	9.7
Granada	3426	18.9
Huelva	544	3.0
Jaén	1990	11.0
Málaga	4759	26.2
Sevilla	3180	17.5
Total	18136	100.0





Dirección General de Salud Pública y Ordenación Farmacéutica

Tabla de casos confirmados por distrito:

Distrito	n	Porcentaje
Málaga	2671	14.7
Sevilla	1551	8.6
Metropolitano de Granada	1539	8.5
Granada	1468	8.1
Costa del Sol	1089	6.0
Jaén	910	5.0
Córdoba	849	4.7
Bahía de Cádiz-La Janda	660	3.6
Jaén Norte	632	3.5
Córdoba Sur	608	3.4
Sevilla Sur	605	3.3
Aljarafe	595	3.3
Jerez-Costa Noroeste	422	2.3
Almería	391	2.2
Campo de Gibraltar	366	2.0
Valle del Guadalhorce	338	1.9
La Vega	301	1.7
Huelva-Costa	295	1.6
Jaen Nordeste	281	1.5
Poniente de Almería	279	1.5
Sevilla Norte	255	1.4
Axarquía	223	1.2
Granada Nordeste	222	1.2
Córdoba Norte	209	1.2
Granada Sur	197	1.1
Sierra de Cádiz	197	1.1
Sevilla Este	174	1.0
Jaén Sur	167	0.9
Levante-Alto Almanzora	166	0.9
Serranía	137	0.8
Sierra de Huelva-Andévalo Central	128	0.7
Condado-Campiña	121	0.7
Guadalquivir	89	0.5
Total	18135	100.0



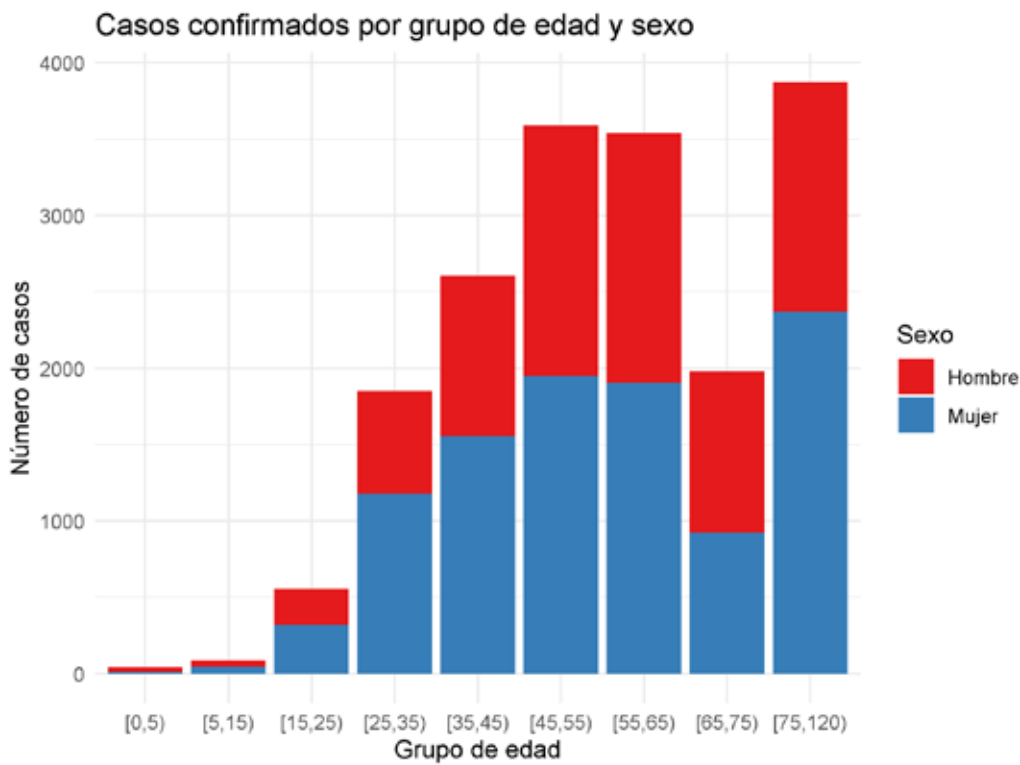


Dirección General de Salud Pública y Ordenación Farmacéutica

Tabla de casos confirmados por sexo:

Sexo	n	Porcentaje
Hombre	7877	43.4
Mujer	10259	56.6
Total	18136	100.0

Gráficos de casos confirmados por grupo de edad y sexo:



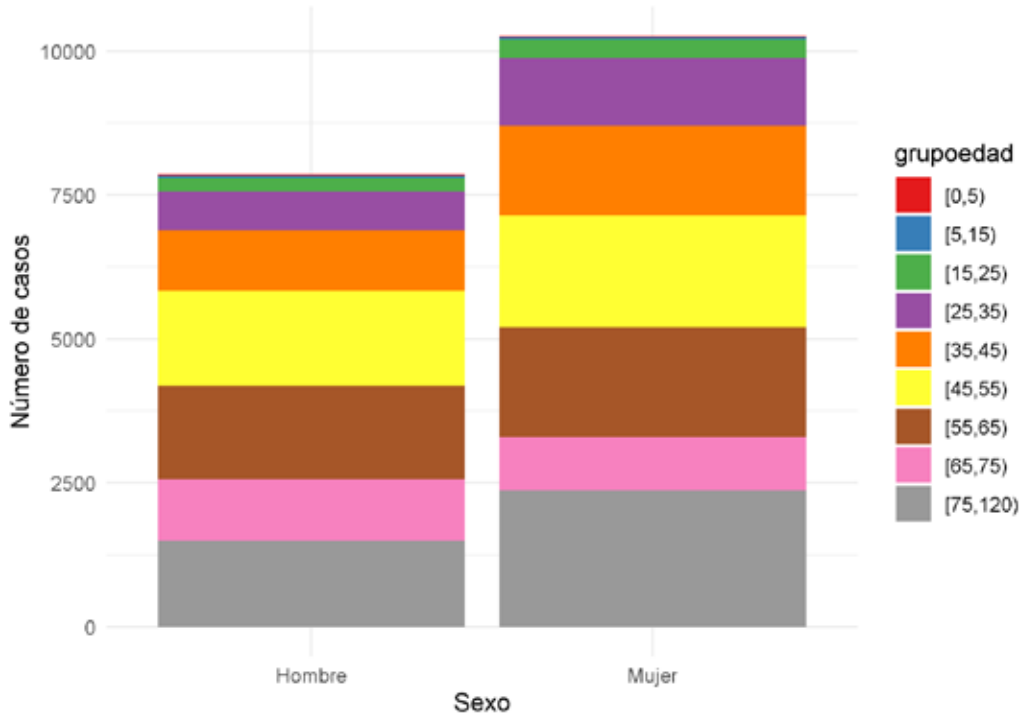
Fuente: Sistema de Vigilancia Epidemiológica de Andalucía (SVEA)





Dirección General de Salud Pública y Ordenación Farmacéutica

Casos confirmados por sexo y grupo de edad



Fuente: Sistema de Vigilancia Epidemiológica de Andalucía (SVEA)

Tabla de casos confirmados por grupo de edad y sexo:

Grupo de edad	Hombre	Mujer	Total
[0,5)	32	10	42
[5,15)	43	45	88
[15,25)	234	320	554
[25,35)	676	1176	1852
[35,45)	1050	1557	2607
[45,55)	1642	1949	3591
[55,65)	1635	1903	3538
[65,75)	1058	922	1980
[75,120)	1498	2372	3870
Total	7868	10254	18122





Dirección General de Salud Pública y Ordenación Farmacéutica

Porcentaje de confirmados por grupo de edad y sexo:

Grupo de edad	Hombre	Mujer
[0,5)	0.4	0.1
[5,15)	0.5	0.4
[15,25)	3.0	3.1
[25,35)	8.6	11.5
[35,45)	13.3	15.2
[45,55)	20.9	19.0
[55,65)	20.8	18.6
[65,75)	13.4	9.0
[75,120)	19.0	23.1
Total	100.0	100.0

Tasas de incidencia x 100.000 habitantes por grupo de edad y sexo

Grupo de edad	Hombre	Mujer
[0,5)	16.16	5.35
[5,15)	8.91	9.88
[15,25)	51.02	74.05
[25,35)	130.64	233.93
[35,45)	155.23	234.75
[45,55)	246.65	291.35
[55,65)	313.52	349.55
[65,75)	295.05	229.61
[75,120)	558.00	576.41

Tabla de casos confirmados y edad media por sexo:

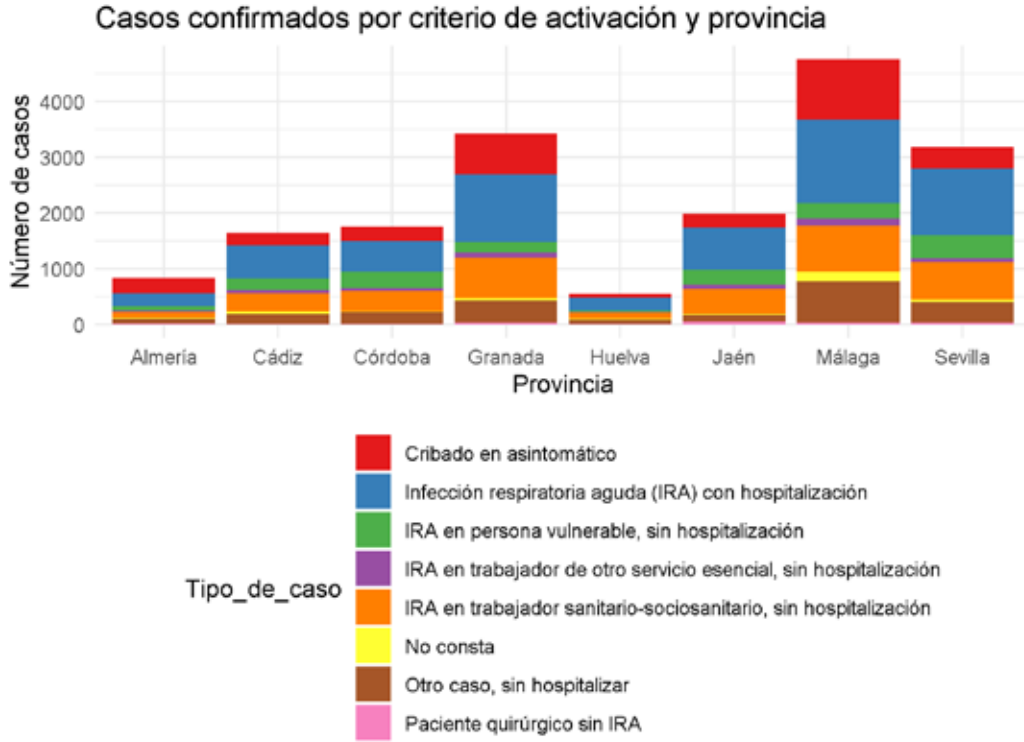
Sexo	n	Edad_media
Hombre	7877	56.43
Mujer	10259	56.56





Dirección General de Salud Pública y Ordenación Farmacéutica

Gráficos de casos por criterio de activación y provincia:



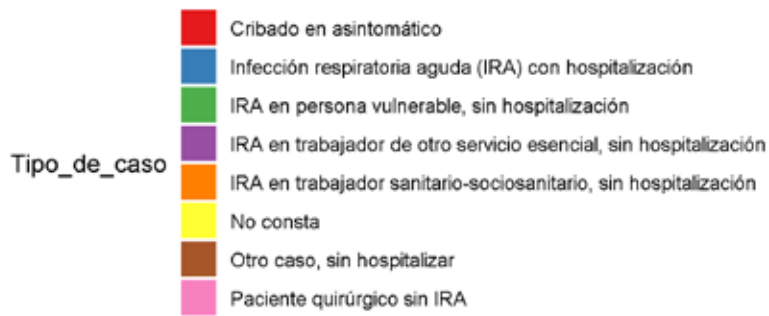
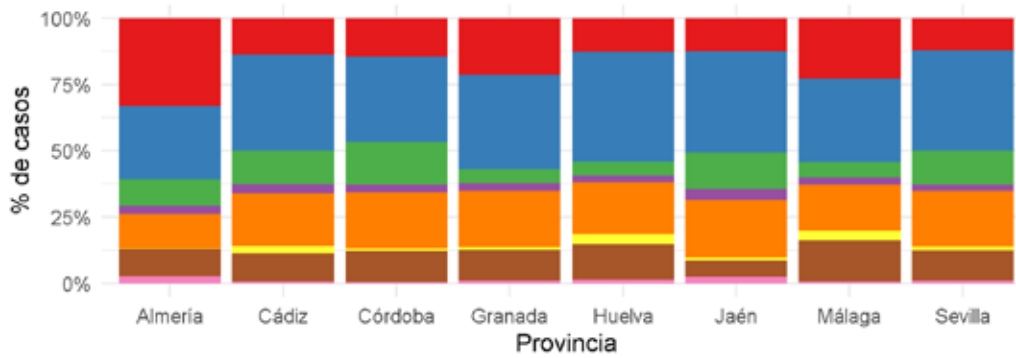
Fuente: Sistema de Vigilancia Epidemiológica de Andalucía (SVEA)





Dirección General de Salud Pública y Ordenación Farmacéutica

Casos confirmados por criterio de activación y provincia



Fuente: Sistema de Vigilancia Epidemiológica de Andalucía (SVEA)





Dirección General de Salud Pública y Ordenación Farmacéutica

Tabla de casos confirmados por caso importado*:

Caso importado	n	Porcentaje
No	17760	97.9
Sí	375	2.1
No procede	1	0.0
Total	18136	100.0

*Nota: por caso importado se entiende un caso cuya exposición se ha producido fuera de Andalucía antes del 17 de marzo de 2020.

Tabla de casos importados por país del caso:

País del caso	n
* España	298
Italia	19
Reino Unido	9
Argelia	5
Bolivia	4
Francia	4
África Norte	3
Suiza	3
Colombia	2
Estados Unidos de América	2
Finlandia	2
Irlanda	2
Malí	2
Portugal	2
Yugoslavia	2
Alemania	1
Austria	1
Bélgica	1
Brasil	1
Chile	1
Ecuador	1
Egipto	1
Emiratos Arabes Unidos	1
Guinea	1
Guinea-Bissau	1
Japón	1
México	1
Níger	1
Países Bajos	1
Rumania	1
Tailandia	1
Total	375

Tabla de casos confirmados por país de origen:

País de origen	n	Porcentaje
España	13018	71.78





Dirección General de Salud Pública y Ordenación Farmacéutica

País de origen	n	Porcentaje
-No Especificado-	4165	22.97
Marruecos	116	0.64
Colombia	73	0.40
Venezuela	53	0.29
Rumania	49	0.27
Argentina	48	0.26
Ecuador	46	0.25
República Dominicana	35	0.19
Bolivia	33	0.18
Guinea	31	0.17
Perú	27	0.15
Reino Unido	27	0.15
Francia	24	0.13
Brasil	23	0.13
Senegal	23	0.13
Alemania	22	0.12
Ucrania	21	0.12
Italia	19	0.10
Argelia	18	0.10
Costa de Marfil	17	0.09
Malí	16	0.09
Estados Unidos de América	15	0.08
Paraguay	15	0.08
Cuba	14	0.08
Bélgica	11	0.06
Chile	11	0.06
Camerún	9	0.05
Honduras	7	0.04
México	7	0.04
Nicaragua	7	0.04
Polonia	7	0.04
El Salvador	6	0.03
Irlanda	6	0.03
Rusia	6	0.03
Bulgaria	5	0.03
China	5	0.03
Macedonia	5	0.03
Portugal	5	0.03
Suiza	5	0.03
Bangladesh	4	0.02
Filipinas	4	0.02
Guatemala	4	0.02
India	4	0.02
Noruega	4	0.02
Pakistán	4	0.02
Suecia	4	0.02
Eritrea	3	0.02
Eslovenia	3	0.02
Finlandia	3	0.02
Georgia	3	0.02
Nigeria	3	0.02
Países Bajos	3	0.02
Uruguay	3	0.02





Dirección General de Salud Pública y Ordenación Farmacéutica

País de origen	n	Porcentaje
Angola	2	0.01
Armenia	2	0.01
Canadá	2	0.01
Costa Rica	2	0.01
Guinea Ecuatorial	2	0.01
Indonesia	2	0.01
Irán	2	0.01
Kenia	2	0.01
Luxemburgo	2	0.01
Siria	2	0.01
Afganistán	1	0.01
Cabo Verde	1	0.01
Chipre	1	0.01
Comoras	1	0.01
Congo	1	0.01
Dinamarca	1	0.01
Gambia	1	0.01
Ghana	1	0.01
Guinea-Bissau	1	0.01
Hungría	1	0.01
Irak	1	0.01
Lituania	1	0.01
Moldavia	1	0.01
Níger	1	0.01
Sahara Occidental	1	0.01
Sierra Leona	1	0.01
Yemen	1	0.01

CARACTERÍSTICAS CLÍNICAS DE LOS CASOS CONFIRMADOS

HOSPITALIZACIÓN:

- Se han notificado 6350 casos confirmados hospitalizados, lo que supone un 35.01% del total de casos confirmados.

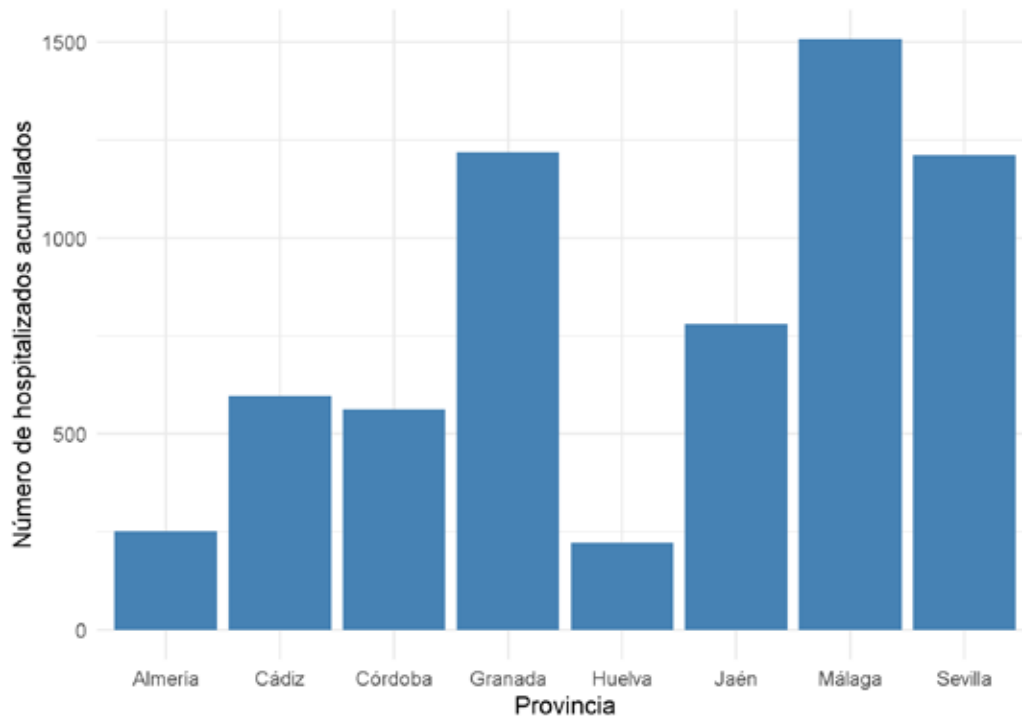
Casos confirmados con hospitalización	n	Porcentaje
No	11786	65
Sí	6350	35
Total	18136	100





Dirección General de Salud Pública y Ordenación Farmacéutica

Casos confirmados hospitalizados acumulados por provincia



Fuente: Sistema de Vigilancia Epidemiológica de Andalucía (SVEA)

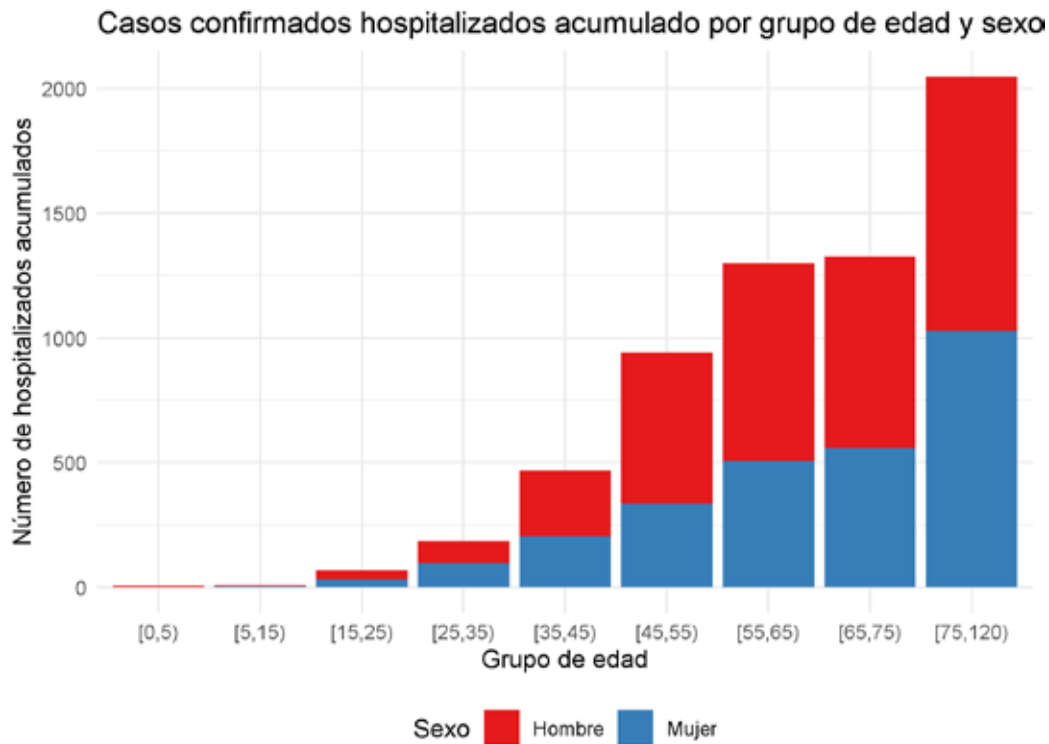
Tablas de casos hospitalizados acumulados por provincia:

Provincia	n	Porcentaje
Almería	251	4.0
Cádiz	596	9.4
Córdoba	562	8.9
Granada	1218	19.2
Huelva	223	3.5
Jaén	781	12.3
Málaga	1507	23.7
Sevilla	1212	19.1
Total	6350	100.0



Dirección General de Salud Pública y Ordenación Farmacéutica

Gráfico de casos confirmados hospitalizados acumulados por grupo de edad y sexo:



Fuente: Sistema de Vigilancia Epidemiológica de Andalucía (SVEA)

Tabla de casos acumulados hospitalizados por grupo de edad y sexo:

Grupo de edad	Hombre	Mujer	Total
[0,5)	7	0	7
[5,15)	5	4	9
[15,25)	37	32	69
[25,35)	88	96	184
[35,45)	266	203	469
[45,55)	607	335	942
[55,65)	791	506	1297
[65,75)	766	559	1325
[75,120)	1021	1027	2048
Total	3588	2762	6350





Dirección General de Salud Pública y Ordenación Farmacéutica

Gráfico de casos confirmados hospitalizados en activo por provincia:



Fuente: Sistema de Vigilancia Epidemiológica de Andalucía (SVEA)

Tabla de casos confirmados hospitalizados en activo por provincia:

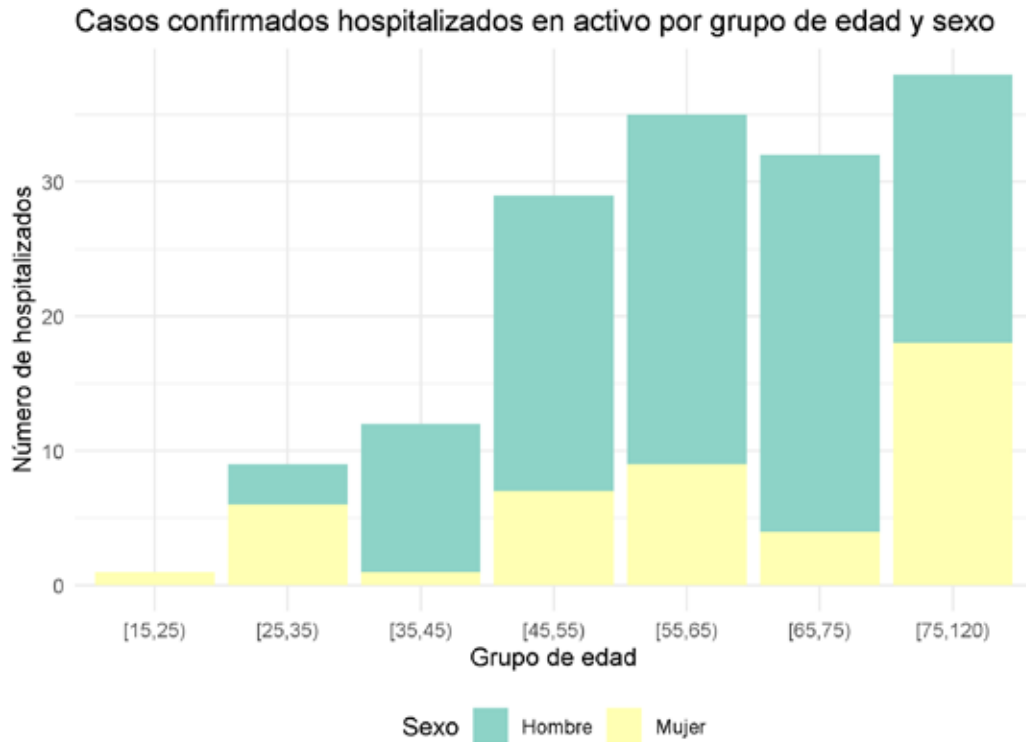
Provincia	n	Porcentaje
Almería	13	8.3
Cádiz	18	11.5
Córdoba	5	3.2
Granada	27	17.3
Huelva	3	1.9
Jaén	5	3.2
Málaga	79	50.6
Sevilla	6	3.8
Total	156	100.0





Dirección General de Salud Pública y Ordenación Farmacéutica

Gráfico de casos confirmados hospitalizados en activo por grupo de edad y sexo:



Fuente: Sistema de Vigilancia Epidemiológica de Andalucía (SVEA)

Tabla de casos confirmados hospitalizados activos por grupo de edad y sexo:

Grupo de edad	Hombre	Mujer	Total
[15,25)	0	1	1
[25,35)	3	6	9
[35,45)	11	1	12
[45,55)	22	7	29
[55,65)	26	9	35
[65,75)	28	4	32
[75,120)	20	18	38
Total	110	46	156





Dirección General de Salud Pública y Ordenación Farmacéutica

ESTANCIA EN UCI

- Se han notificado 784 casos confirmados hospitalizados con estancia en UCI.

Gráfico de casos confirmados con estancia en UCI por provincia:



Fuente: Sistema de Vigilancia Epidemiológica de Andalucía (SVEA)

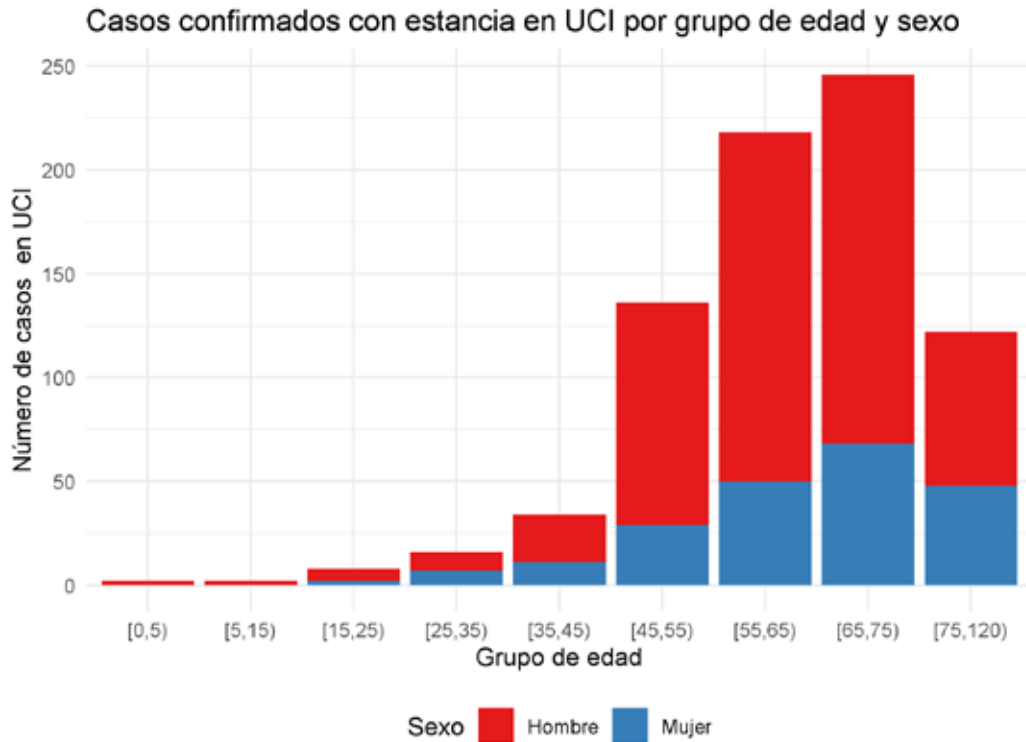
Tabla de casos confirmados con estancia en UCI por provincia:

Provincia	n	Porcentaje
Almería	42	5.4
Cádiz	85	10.8
Córdoba	76	9.7
Granada	138	17.6
Huelva	31	4.0
Jaén	91	11.6
Málaga	168	21.4
Sevilla	153	19.5
Total	784	100.0



Dirección General de Salud Pública y Ordenación Farmacéutica

Gráfico de casos confirmados con estancia UCI por grupo de edad y sexo:



Fuente: Sistema de Vigilancia Epidemiológica de Andalucía (SVEA)

Tabla de casos con estancia en UCI por grupo edad y sexo

Grupo de edad	Hombre	Mujer	Total
[0,5)	2	0	2
[5,15)	2	0	2
[15,25)	6	2	8
[25,35)	9	7	16
[35,45)	23	11	34
[45,55)	107	29	136
[55,65)	168	50	218
[65,75)	178	68	246
[75,120)	74	48	122
Total	569	215	784

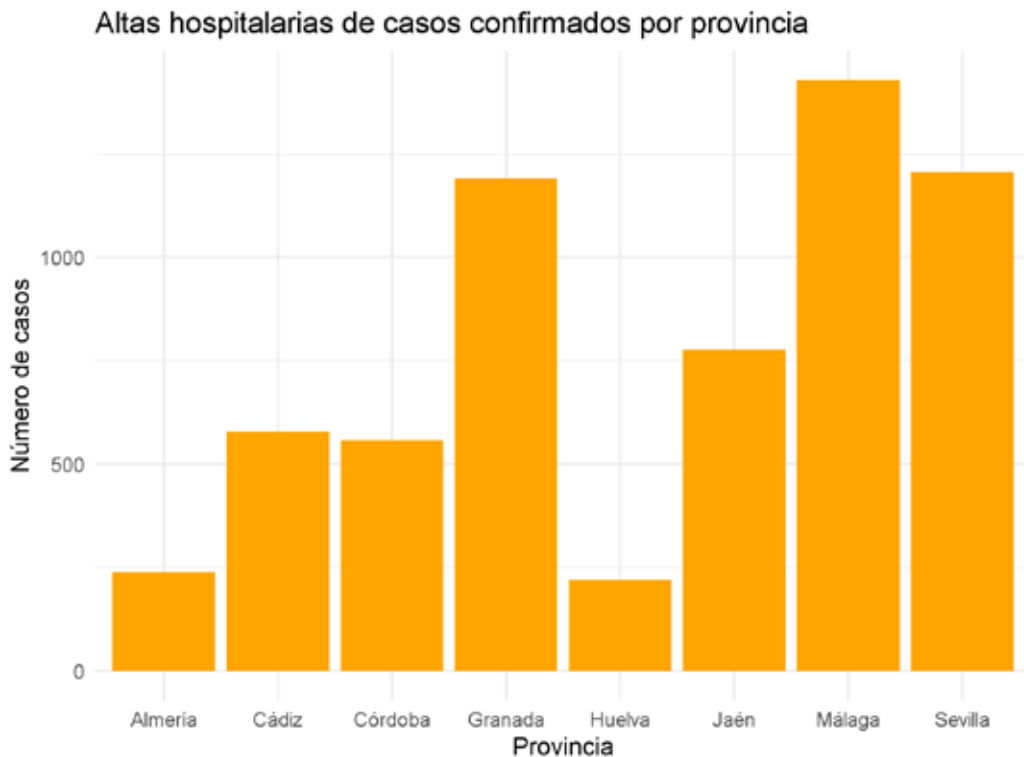




Dirección General de Salud Pública y Ordenación Farmacéutica

ALTAS HOSPITALARIAS DE CASOS CONFIRMADOS

Gráfico de altas hospitalarias por provincia:



Fuente: Sistema de Vigilancia Epidemiológica de Andalucía (SVEA)

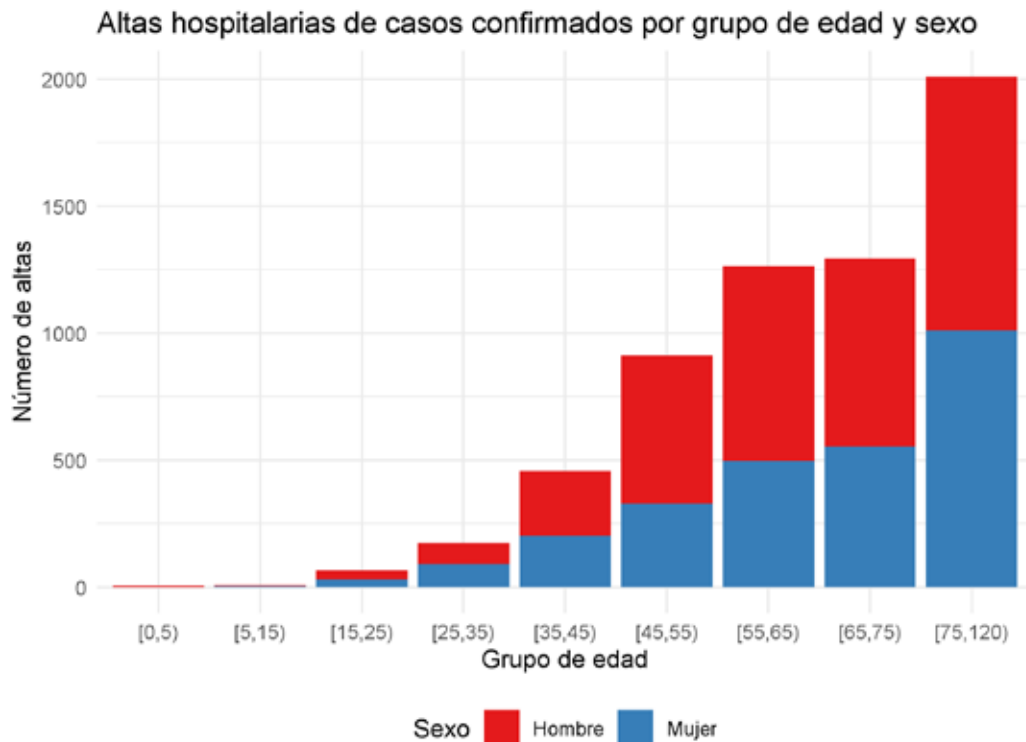
Altas hospitalarias de casos confirmados por provincia:

Provincia	n	Porcentaje
Almería	238	3.8
Cádiz	578	9.3
Córdoba	557	9.0
Granada	1191	19.2
Huelva	220	3.6
Jaén	776	12.5
Málaga	1428	23.1
Sevilla	1206	19.5
Total	6194	100.0



Dirección General de Salud Pública y Ordenación Farmacéutica

Gráfico de casos confirmados con alta hospitalaria por grupo de edad y sexo:



Fuente: Sistema de Vigilancia Epidemiológica de Andalucía (SVEA)

Altas hospitalarias de casos confirmados por grupo edad y sexo:

Grupo de edad	Hombre	Mujer	Total
[0,5)	7	0	7
[5,15)	5	4	9
[15,25)	37	31	68
[25,35)	85	90	175
[35,45)	255	202	457
[45,55)	585	328	913
[55,65)	765	497	1262
[65,75)	738	555	1293
[75,120)	1001	1009	2010
Total	3478	2716	6194





Dirección General de Salud Pública y Ordenación Farmacéutica

Altas hospitalarias de casos confirmados excluyendo fallecidos por provincia

Provincia	n	Porcentaje
Almería	195	3.9
Cádiz	433	8.7
Córdoba	469	9.4
Granada	936	18.8
Huelva	174	3.5
Jaén	610	12.3
Málaga	1179	23.7
Sevilla	980	19.7
Total	4976	100.0

Altas hospitalarias de casos confirmados excluyendo fallecidos por grupo edad y sexo

Grupo de edad	Hombre	Mujer	Total
[0,5)	7	0	7
[5,15)	5	4	9
[15,25)	33	31	64
[25,35)	82	88	170
[35,45)	248	199	447
[45,55)	549	322	871
[55,65)	675	462	1137
[65,75)	590	479	1069
[75,120)	565	637	1202
Total	2754	2222	4976

EVOLUCIÓN DE LOS CASOS CONFIRMADOS

Evolución	n	Porcentaje
Curación sin secuelas	15306	84.4
Defunción	1444	8.0
Provisional-Favorable	1013	5.6
Curación con secuelas	248	1.4
Desconocido	89	0.5
Provisional-Desfavorable	36	0.2
Total	18136	100.0

CASOS CONFIRMADOS RECUPERADOS

Provincia	n
Almería	750
Cádiz	1411
Córdoba	1633
Granada	2959
Huelva	480
Jaén	1748
Málaga	3693
Sevilla	2880
Total	15554





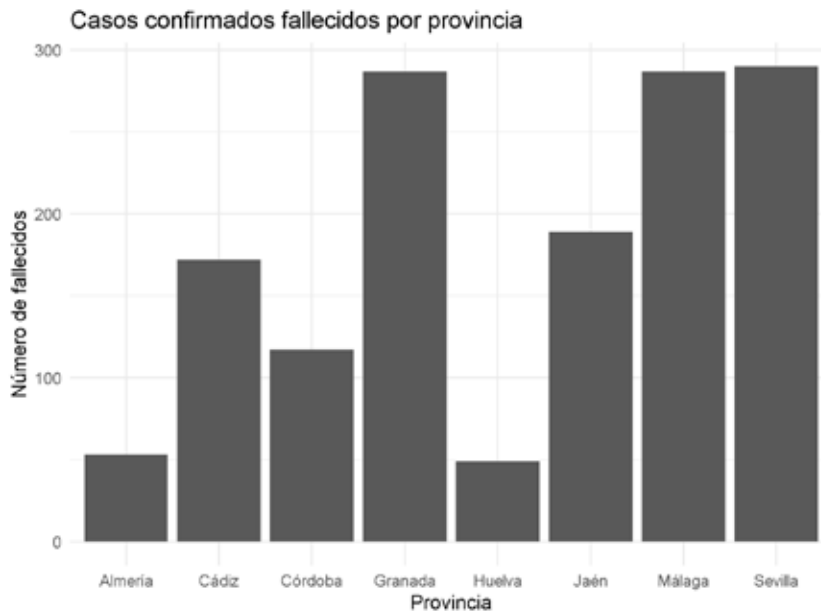
Dirección General de Salud Pública y Ordenación Farmacéutica

LETALIDAD

Casos confirmados fallecidos: 1444

Letalidad: 7.96 %

Gráfico de casos confirmados fallecidos por provincia



Fuente: Sistema de Vigilancia Epidemiológica de Andalucía (SVEA)

Tabla de casos confirmados fallecidos por provincia:

Provincia	n	Porcentaje
Almería	53	3.7
Cádiz	172	11.9
Córdoba	117	8.1
Granada	287	19.9
Huelva	49	3.4
Jaén	189	13.1
Málaga	287	19.9
Sevilla	290	20.1
Total	1444	100.0





Dirección General de Salud Pública y Ordenación Farmacéutica

Gráfico de casos confirmados fallecidos por grupo de edad y sexo



Fuente: Sistema de Vigilancia Epidemiológica de Andalucía (SVEA)

Tabla de casos confirmados fallecidos por grupo de edad y sexo:

Grupo de edad	Hombre	Mujer	Total
[15,25)	4	0	4
[25,35)	3	2	5
[35,45)	7	3	10
[45,55)	37	6	43
[55,65)	94	38	132
[65,75)	156	80	236
[75,120)	503	511	1014
Total	804	640	1444



Dirección General de Salud Pública y Ordenación Farmacéutica

CASOS CONFIRMADOS INSTITUCIONALIZADOS

- Se han notificado 3284 casos confirmados institucionalizados.

Tabla de casos confirmados institucionalizados y fallecidos institucionalizados:

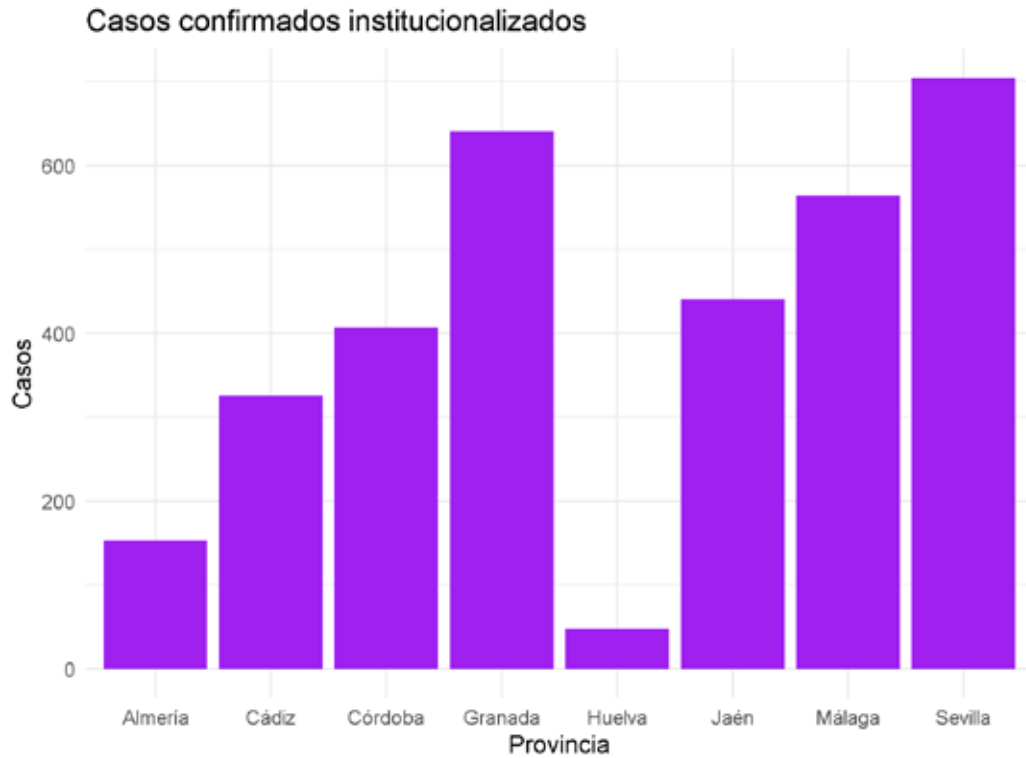
Provincia	Residencias de mayores	Otro tipo de institución	Fallecidos Residencias de mayores	Fallecidos Otro tipo de institución
Almería	106	47	16	0
Cádiz	303	23	78	0
Córdoba	375	32	69	2
Granada	520	121	122	5
Huelva	39	9	8	3
Jaén	343	98	60	6
Málaga	381	183	57	13
Sevilla	630	74	149	0
Total	2697	587	559	29





Dirección General de Salud Pública y Ordenación Farmacéutica

Gráfico de casos confirmados institucionalizados por provincia:



Fuente: Sistema de Vigilancia Epidemiológica de Andalucía (SVEA)

Tabla de casos confirmados institucionalizados por provincia:

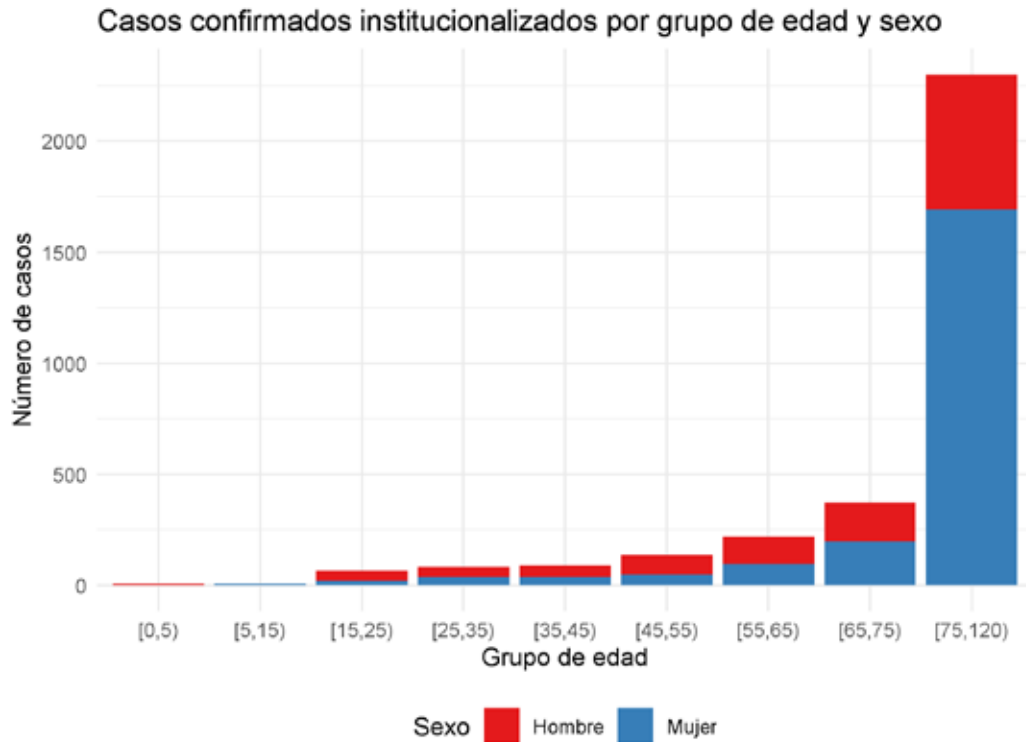
Provincia	n	Porcentaje
Almería	153	4.7
Cádiz	326	9.9
Córdoba	407	12.4
Granada	641	19.5
Huelva	48	1.5
Jaén	441	13.4
Málaga	564	17.2
Sevilla	704	21.4
Total	3284	100.0





Dirección General de Salud Pública y Ordenación Farmacéutica

Gráfico de casos confirmados institucionalizados por grupo de edad y sexo:



Fuente: Sistema de Vigilancia Epidemiológica de Andalucía (SVEA)

Tabla casos institucionalizados por grupo de edad y sexo:

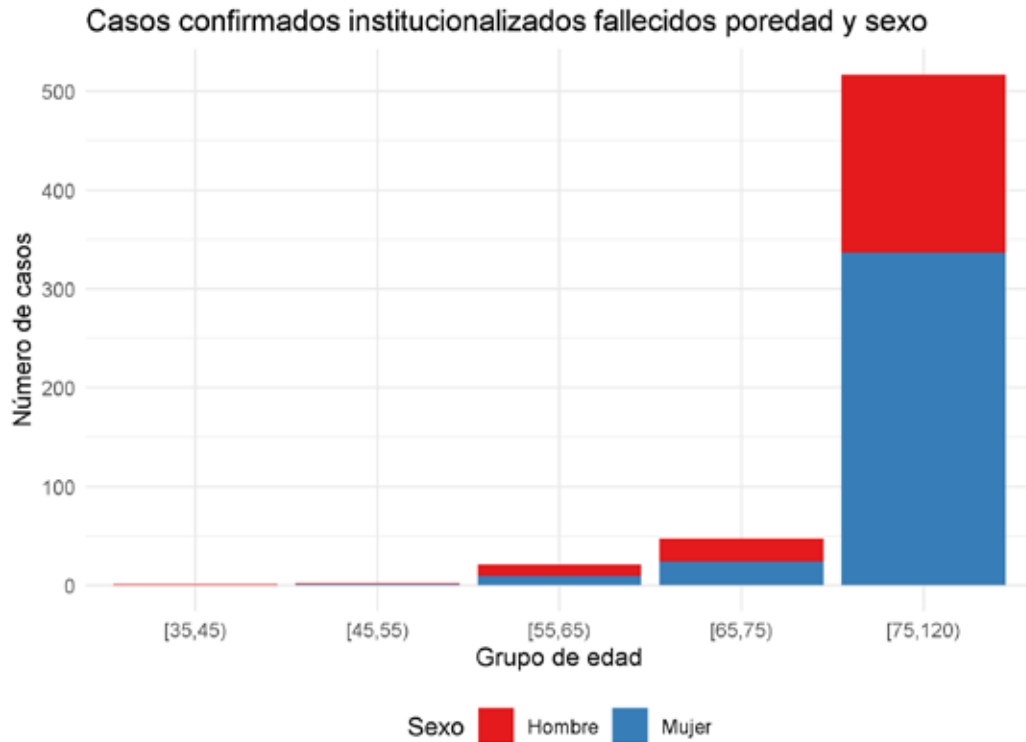
Grupo de edad	Hombre	Mujer	Total
[0,5)	6	0	6
[5,15)	2	6	8
[15,25)	46	19	65
[25,35)	43	39	82
[35,45)	51	38	89
[45,55)	89	49	138
[55,65)	124	96	220
[65,75)	173	198	371
[75,120)	610	1691	2301
Total	1144	2136	3280





Dirección General de Salud Pública y Ordenación Farmacéutica

Gráfico de casos confirmados institucionalizados fallecidos por grupo de edad y sexo:



Fuente: Sistema de Vigilancia Epidemiológica de Andalucía (SVEA)

Tabla de casos confirmados institucionalizados fallecidos por grupo de edad y sexo:

Grupo de edad	Hombre	Mujer	Total
[35,45)	1	0	1
[45,55)	1	1	2
[55,65)	12	9	21
[65,75)	23	24	47
[75,120)	180	337	517
Total	217	371	588



Dirección General de Salud Pública y Ordenación Farmacéutica

Gráfico de casos confirmados institucionalizados fallecidos por provincia:



Fuente: Sistema de Vigilancia Epidemiológica de Andalucía (SVEA)

Tabla de casos confirmados institucionalizados fallecidos por provincia:

Provincia	n	Porcentaje
Almería	16	2.7
Cádiz	78	13.3
Córdoba	71	12.1
Granada	127	21.6
Huelva	11	1.9
Jaén	66	11.2
Málaga	70	11.9
Sevilla	149	25.3
Total	588	100.0





Dirección General de Salud Pública y Ordenación Farmacéutica

CASOS CONFIRMADOS EN PROFESIONALES SANITARIOS O SOCIO-SANITARIOS:

- Se han notificado 5340 casos confirmados en profesionales sanitarios o socio-sanitarios.

Tabla de casos confirmados en profesionales sanitarios o socio-sanitarios por provincia:

Provincia	No sanitario en centro sanitario	No sanitario en centro sociosanitario	Sanitario en centro sanitario	Sanitario en centro sociosanitario	Sanitario en otro centro	Total	Fallecidos	Curados
Almería	18	19	130	19	2	188	0	186
Cádiz	35	26	299	67	4	431	3	422
Córdoba	53	49	310	109	1	522	1	521
Granada	123	127	795	205	5	1255	1	1244
Huelva	17	8	104	12	2	143	0	142
Jaén	49	55	396	97	7	604	4	598
Málaga	80	80	927	140	16	1243	0	1196
Sevilla	76	59	654	154	11	954	2	952
Total	451	423	3615	803	48	5340	11	5261

Tabla de casos confirmados por tipo de profesional:

Tipo de profesional	n	Porcentaje
Enfermería	1201	22.5
Auxiliar de enfermería	1171	21.9
Medicina	1050	19.7
Otros	1048	19.6
NA	702	13.1
Celador/a	168	3.1
Total	5340	100.0





Dirección General de Salud Pública y Ordenación Farmacéutica

Gráficos de casos confirmados en profesionales sanitarios o socio-sanitarios por provincia:



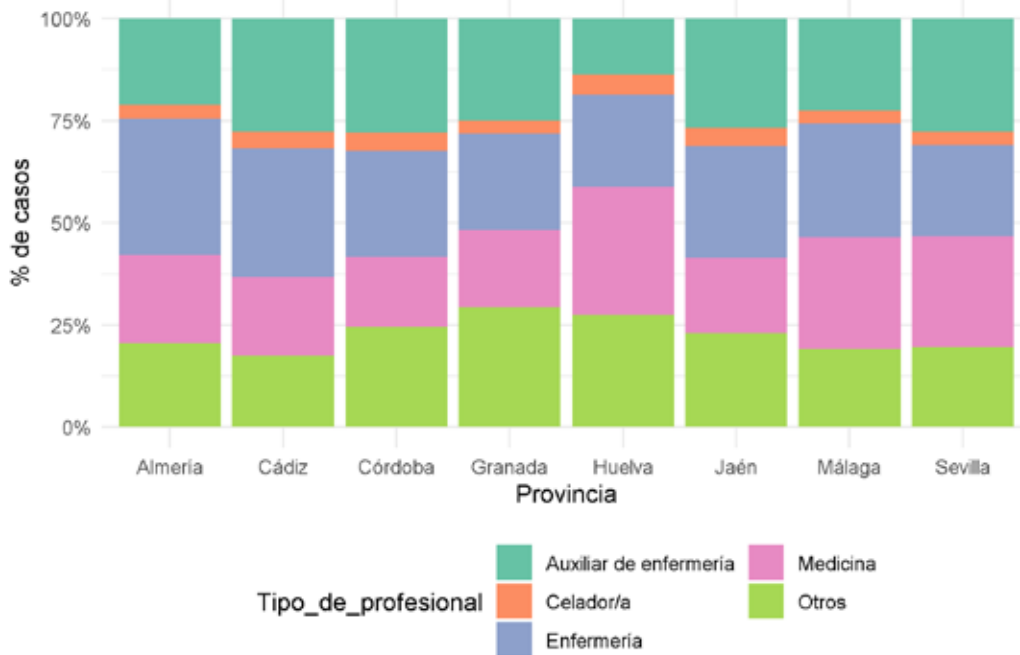
Fuente: Sistema de Vigilancia Epidemiológica de Andalucía (SVEA)





Dirección General de Salud Pública y Ordenación Farmacéutica

Casos confirmados en profesionales sanitarios o socio-sanitarios Provincia y tipo de profesional



Fuente: Sistema de Vigilancia Epidemiológica de Andalucía (SVEA)

Casos confirmados en profesionales sanitario o socio-sanitario por provincia:

Provincia	n	Porcentaje
Almería	188	3.5
Cádiz	431	8.1
Córdoba	522	9.8
Granada	1255	23.5
Huelva	143	2.7
Jaén	604	11.3
Málaga	1243	23.3
Sevilla	954	17.9
Total	5340	100.0



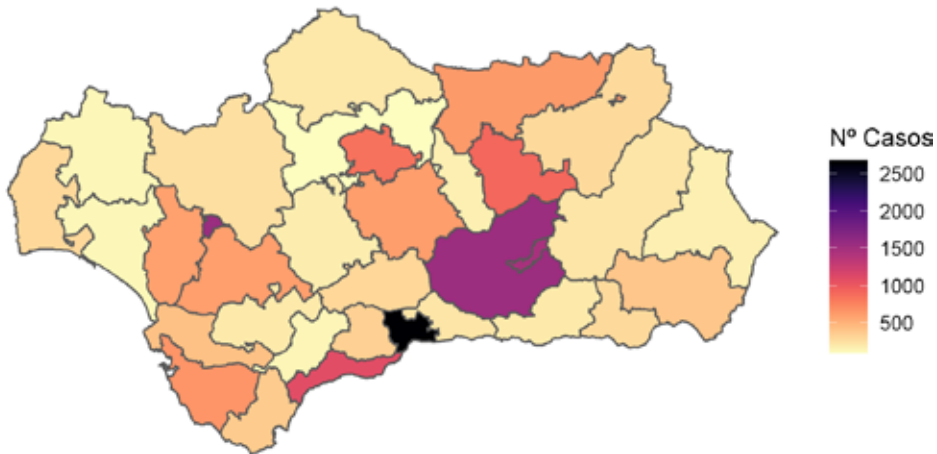


Dirección General de Salud Pública y Ordenación Farmacéutica

MAPAS

MAPA: Casos confirmados por distrito :

Distribución casos confirmados COVID-19 por Distrito



Fuente: Sistema de Vigilancia Epidemiológica de Andalucía (SVEA)



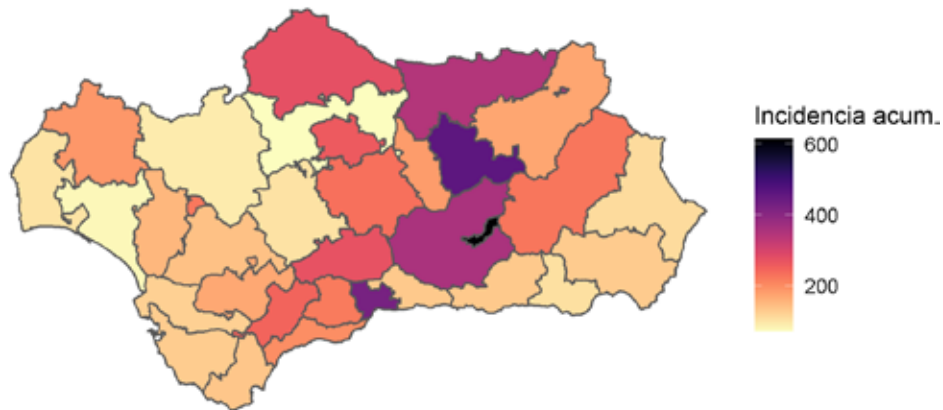


Dirección General de Salud Pública y Ordenación Farmacéutica

MAPA: Incidencia acumulada por distrito.

Distribución casos COVID-19 por Distrito

Incidencia acumulada x 100.000 habitantes



Fuente: Sistema de Vigilancia Epidemiológica de Andalucía (SVEA)

Provincia	Distrito	Casos	Poblacion	Incidencia acumulada
Granada	Granada	1468	239149	613.84
Jaén	Jaén	910	197150	461.58
Málaga	Málaga	2671	628045	425.29
Granada	Metropolitano de Granada	1539	428657	359.03
Jaén	Jaén Norte	632	182943	345.46
Córdoba	Córdoba Norte	209	75582	276.52
Málaga	La Vega	301	110237	273.05
Córdoba	Córdoba	849	325701	260.67
Málaga	Serranía	137	55247	247.98
Córdoba	Córdoba Sur	608	261145	232.82
Granada	Granada Nordeste	222	98043	226.43
Sevilla	Sevilla	1551	688592	225.24
Málaga	Valle del Guadalhorce	338	153276	220.52
Málaga	Costa del Sol	1089	546811	199.15
Huelva	Sierra de Huelva-Andévalo Central	128	67571	189.43
Jaén	Jaén Sur	167	90904	183.71
Jaén	Jaen Nordeste	281	162567	172.85
Cádiz	Sierra de Cádiz	197	115641	170.35
Sevilla	Aljarafe	595	388572	153.12
Sevilla	Sevilla Sur	605	426417	141.88
Cádiz	Campo de Gibraltar	366	270879	135.12
Málaga	Axarquía	223	168169	132.60
Granada	Granada Sur	197	148829	132.37





Dirección General de Salud Pública y Ordenación Farmacéutica

Provincia	Distrito	Casos	Poblacion	Incidencia acumulada
Almería	Almería	391	301623	129.63
Cádiz	Bahía de Cádiz-La Janda	660	512524	128.77
Cádiz	Jerez-Costa Noroeste	422	341111	123.71
Almería	Levante-Alto Almanzora	166	150044	110.63
Almería	Poniente de Almería	279	265153	105.22
Sevilla	Sevilla Este	174	169515	102.65
Huelva	Huelva-Costa	295	288115	102.39
Sevilla	Sevilla Norte	255	276764	92.14
Huelva	Condado-Campaña	121	155057	78.04
Córdoba	Guadalquivir	89	124207	71.65

Tabla de casos por provincia e incidencia acumulada por 100.000 habitantes.

Provincia	Casos	Poblacion	Incidencia acumulada
Granada	3426	914678	374.56
Jaén	1990	633564	314.10
Málaga	4759	1661785	286.38
Córdoba	1755	786635	223.10
Sevilla	3180	1949860	163.09
Cádiz	1646	1240155	132.73
Almería	836	716820	116.63
Huelva	544	510743	106.51



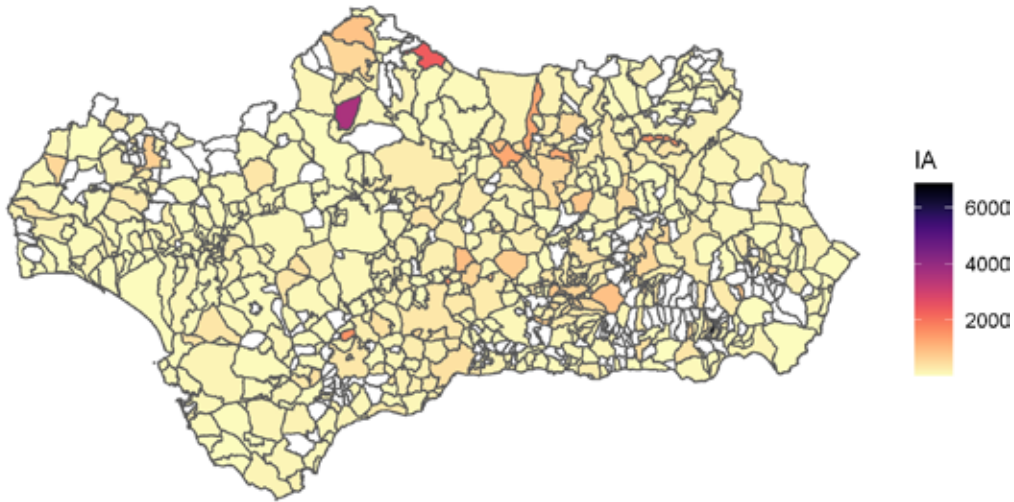


Dirección General de Salud Pública y Ordenación Farmacéutica

MAPA POR MUNICIPIO

Casos confirmados sin municipio: 18

Distribución casos COVID-19 por municipio
Incidencia acumulada x 100.000 habitantes



Fuente: Sistema de Vigilancia Epidemiológica de Andalucía (SVEA)

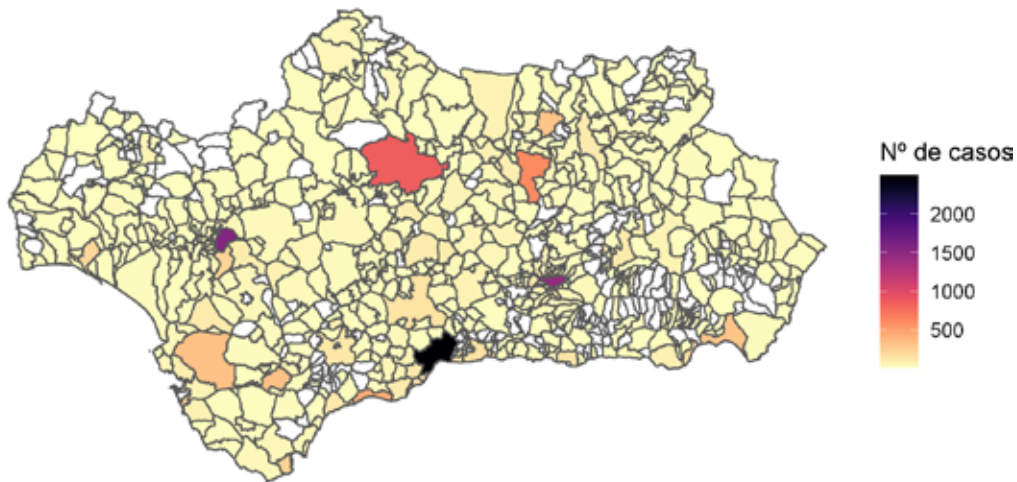




Dirección General de Salud Pública y Ordenación Farmacéutica

Distribución casos COVID-19 por municipio

Casos confirmados



Fuente: Sistema de Vigilancia Epidemiológica de Andalucía (SVEA)

Tabla de casos por municipio e incidencia acumulada por 100.000 habitantes.

Municipio	CODIGOINE	Casos	poblacion	incidencia
Abla	04001	0	1249	0.00
Abrucena	04002	0	1202	0.00
Adra	04003	13	25148	51.69
Albanchez	04004	1	741	134.95
Alboloduy	04005	0	616	0.00
Albox	04006	17	11805	144.01
Alcolea	04007	1	825	121.21
Alcóntar	04008	0	505	0.00
Alcudia de Monteagud	04009	0	152	0.00
Alhabia	04010	2	671	298.06
Alhama de Almería	04011	3	3641	82.39
Alicún	04012	0	206	0.00
Almería	04013	301	198533	151.61
Almócita	04014	1	169	591.72
Alsodux	04015	0	125	0.00
Antas	04016	1	3182	31.43
Arboleas	04017	4	4596	87.03
Armuña de Almanzora	04018	0	302	0.00





Dirección General de Salud Pública y Ordenación Farmacéutica

Municipio	CODIGOINE	Casos	poblacion	incidencia
Bacares	04019	0	246	0.00
Bayárcal	04020	0	317	0.00
Bayarque	04021	0	215	0.00
Bédar	04022	0	971	0.00
Beires	04023	0	110	0.00
Benahadux	04024	6	4382	136.92
Benitagla	04026	0	58	0.00
Benizalón	04027	0	254	0.00
Bentarique	04028	0	238	0.00
Berja	04029	2	12415	16.11
Canjáyar	04030	1	1214	82.37
Cantoria	04031	3	3204	93.63
Carboneras	04032	3	8004	37.48
Castro de Filabres	04033	1	123	813.01
Cóbdar	04034	0	171	0.00
Cuevas del Almanzora	04035	6	14081	42.61
Chercos	04036	0	278	0.00
Chirivel	04037	2	1472	135.87
Dalías	04038	14	4006	349.48
Enix	04041	0	466	0.00
Felix	04043	0	628	0.00
Fines	04044	3	2079	144.30
Fiñana	04045	0	1994	0.00
Fondón	04046	0	989	0.00
Gádor	04047	2	3012	66.40
Los Gallardos	04048	1	2794	35.79
Garrucha	04049	7	9212	75.99
Gérgal	04050	3	1030	291.26
Huécija	04051	1	480	208.33
Huércal de Almería	04052	15	17651	84.98
Huércal-Overa	04053	30	19127	156.85
Íllar	04054	27	394	6852.79
Instinción	04055	1	448	223.21
Laroya	04056	0	192	0.00
Láujar de Andarax	04057	0	1536	0.00
Líjar	04058	2	390	512.82
Lubrín	04059	3	1477	203.11
Lucainena de las Torres	04060	0	538	0.00
Lúcar	04061	2	763	262.12
Macael	04062	12	5482	218.90
María	04063	3	1238	242.33
Mojácar	04064	4	6403	62.47
Nacimiento	04065	0	495	0.00
Níjar	04066	10	30663	32.61
Ohanes	04067	0	580	0.00
Olula de Castro	04068	0	196	0.00
Olula del Río	04069	20	6210	322.06
Oria	04070	1	2249	44.46
Padules	04071	1	410	243.90
Partaloa	04072	1	1110	90.09
Paterna del Río	04073	0	371	0.00
Pechina	04074	4	4037	99.08
Pulpí	04075	10	10055	99.45





Dirección General de Salud Pública y Ordenación Farmacéutica

Municipio	CODIGOINE	Casos	poblacion	incidencia
Purchena	04076	4	1618	247.22
Rágol	04077	1	316	316.46
Rioja	04078	0	1417	0.00
Roquetas de Mar	04079	156	96800	161.16
Santa Cruz de Marchena	04080	0	208	0.00
Santa Fe de Mondújar	04081	0	452	0.00
Senés	04082	0	295	0.00
Serón	04083	1	2041	49.00
Sierro	04084	0	381	0.00
Somontín	04085	0	446	0.00
Sorbas	04086	0	2388	0.00
Sufí	04087	0	204	0.00
Tabernas	04088	1	3688	27.11
Taberno	04089	0	925	0.00
Tahal	04090	0	362	0.00
Terque	04091	0	377	0.00
Tíjola	04092	3	3541	84.72
Turre	04093	4	3549	112.71
Turrillas	04094	0	240	0.00
Uleila del Campo	04095	0	833	0.00
Urrácal	04096	0	350	0.00
Velefique	04097	0	242	0.00
Vélez-Blanco	04098	3	1904	157.56
Vélez-Rubio	04099	7	6555	106.79
Vera	04100	13	16452	79.02
Viator	04101	2	5885	33.98
Vícar	04102	19	26028	73.00
Zurgena	04103	1	3005	33.28
Las Tres Villas	04901	2	568	352.11
El Ejido	04902	68	83594	81.35
La Mojonera	04903	6	9021	66.51
Balanegra	04904	0	3009	0.00
Alcalá de los Gazules	11001	8	5219	153.29
Alcalá del Valle	11002	78	5046	1545.78
Algar	11003	2	1413	141.54
Algeciras	11004	222	121957	182.03
Algodonales	11005	2	5550	36.04
Arcos de la Frontera	11006	15	30700	48.86
Barbate	11007	5	22518	22.20
Los Barrios	11008	32	23642	135.35
Benaocaz	11009	1	671	149.03
Bornos	11010	7	7670	91.26
El Bosque	11011	0	2145	0.00
Cádiz	11012	207	116027	178.41
Castellar de la Frontera	11013	0	3049	0.00
Conil de la Frontera	11014	7	22529	31.07
Chiclana de la Frontera	11015	64	84489	75.75
Chipiona	11016	14	19123	73.21
Espera	11017	0	3860	0.00
El Gastor	11018	1	1752	57.08
Grazalema	11019	1	2027	49.33
Jerez de la Frontera	11020	313	212749	147.12
Jimena de la Frontera	11021	12	6951	172.64





Dirección General de Salud Pública y Ordenación Farmacéutica

Municipio	CODIGOINE	Casos	poblacion	incidencia
La Línea de la Concepción	11022	46	63147	72.85
Medina Sidonia	11023	5	11708	42.71
Olvera	11024	4	8113	49.30
Paterna de Rivera	11025	1	5470	18.28
Prado del Rey	11026	7	5605	124.89
El Puerto de Santa María	11027	80	88405	90.49
Puerto Real	11028	53	41627	127.32
Puerto Serrano	11029	0	6941	0.00
Rota	11030	30	29109	103.06
San Fernando	11031	222	94979	233.74
Sanlúcar de Barrameda	11032	35	68684	50.96
San Roque	11033	26	31218	83.29
Setenil de las Bodegas	11034	5	2769	180.57
Tarifa	11035	27	18162	148.66
Torre Alháquime	11036	0	790	0.00
Trebujena	11037	27	7028	384.18
Ubrique	11038	54	16597	325.36
Vejer de la Frontera	11039	4	12624	31.69
Villaluenga del Rosario	11040	2	455	439.56
Villamartín	11041	18	12150	148.15
Zahara	11042	0	1387	0.00
Benalup-Casas Viejas	11901	1	6929	14.43
San José del Valle	11902	3	4418	67.90
San Martín del Tesorillo	11903	0	2753	0.00
Adamuz	14001	2	4192	47.71
Aguilar de la Frontera	14002	11	13328	82.53
Alcaracejos	14003	0	1486	0.00
Almedinilla	14004	1	2391	41.82
Almodóvar del Río	14005	6	7937	75.60
Añora	14006	0	1527	0.00
Baena	14007	52	19284	269.65
Belalcázar	14008	28	3255	860.22
Belmez	14009	7	2923	239.48
Benamejí	14010	2	4966	40.27
Los Blázquez	14011	0	661	0.00
Bujalance	14012	8	7417	107.86
Cabra	14013	54	20341	265.47
Cañete de las Torres	14014	1	2933	34.09
Carcabuey	14015	2	2412	82.92
Cardeña	14016	1	1490	67.11
La Carlota	14017	13	14061	92.45
El Carpío	14018	3	4383	68.45
Castro del Río	14019	20	7809	256.11
Conquista	14020	1	379	263.85
Córdoba	14021	849	325701	260.67
Doña Mencía	14022	3	4638	64.68
Dos Torres	14023	0	2411	0.00
Encinas Reales	14024	4	2254	177.46
Espejo	14025	3	3329	90.12
Espiel	14026	3	2397	125.16
Fernán-Núñez	14027	20	9663	206.98
Fuente la Lancha	14028	0	351	0.00
Fuente Obejuna	14029	6	4604	130.32





Dirección General de Salud Pública y Ordenación Farmacéutica

Municipio	CODIGOINE	Casos	poblacion	incidencia
Fuente Palmera	14030	4	9783	40.89
Fuente-Tójar	14031	3	672	446.43
La Granjuela	14032	0	461	0.00
Guadalcázar	14033	4	1583	252.68
El Guijo	14034	0	355	0.00
Hinojosa del Duque	14035	39	6788	574.54
Hornachuelos	14036	1	4497	22.24
Iznájar	14037	26	4261	610.19
Lucena	14038	89	42605	208.90
Luque	14039	3	2994	100.20
Montalbán de Córdoba	14040	3	4489	66.83
Montemayor	14041	14	3855	363.16
Montilla	14042	85	22859	371.84
Montoro	14043	6	9364	64.08
Monturque	14044	0	1958	0.00
Moriles	14045	4	3717	107.61
Nueva Carteya	14046	1	5379	18.59
Obejo	14047	1	2011	49.73
Palenciana	14048	2	1478	135.32
Palma del Río	14049	9	21064	42.73
Pedro Abad	14050	4	2837	140.99
Pedroche	14051	1	1516	65.96
Peñarroya-Pueblonuevo	14052	21	10695	196.35
Posadas	14053	5	7325	68.26
Pozoblanco	14054	29	17210	168.51
Priego de Córdoba	14055	43	22408	191.90
Puente Genil	14056	57	30048	189.70
La Rambla	14057	8	7493	106.77
Rute	14058	92	9845	934.48
San Sebastián de los Ballesteros	14059	0	808	0.00
Santaella	14060	6	4629	129.62
Santa Eufemia	14061	0	755	0.00
Torrecampo	14062	25	1059	2360.72
Valenzuela	14063	3	1131	265.25
Valsequillo	14064	0	356	0.00
La Victoria	14065	2	2271	88.07
Villa del Río	14066	10	7104	140.77
Villafranca de Córdoba	14067	4	4871	82.12
Villaharta	14068	1	619	161.55
Villanueva de Córdoba	14069	5	8729	57.28
Villanueva del Duque	14070	3	1461	205.34
Villanueva del Rey	14071	38	1046	3632.89
Villaralto	14072	1	1131	88.42
Villaviciosa de Córdoba	14073	0	3229	0.00
El Viso	14074	1	2536	39.43
Zuheros	14075	0	641	0.00
Fuente Carreteros	14901	0	1131	0.00
La Guijarrosa	14902	0	1399	0.00
Agrón	18001	2	274	729.93
Alamedilla	18002	1	574	174.22
Albolote	18003	46	18808	244.58
Albondón	18004	0	728	0.00





Dirección General de Salud Pública y Ordenación Farmacéutica

Municipio	CODIGOINE	Casos	poblacion	incidencia
Albuñán	18005	1	406	246.31
Albuñol	18006	3	7233	41.48
Albuñuelas	18007	1	821	121.80
Aldeire	18010	1	615	162.60
Alfacar	18011	17	5400	314.81
Algarinejo	18012	3	2520	119.05
Alhama de Granada	18013	6	5979	100.35
Alhendín	18014	21	9349	224.62
Alicún de Ortega	18015	0	480	0.00
Almegíjar	18016	0	365	0.00
Almuñécar	18017	19	26514	71.66
Alquife	18018	3	601	499.17
Arenas del Rey	18020	0	666	0.00
Armillá	18021	151	24174	624.64
Atarfe	18022	47	18706	251.26
Baza	18023	54	20412	264.55
Beas de Granada	18024	1	977	102.35
Beas de Guadix	18025	1	329	303.95
Benalúa	18027	2	3318	60.28
Benalúa de las Villas	18028	2	1066	187.62
Benamaurel	18029	3	2293	130.83
Bérchules	18030	0	716	0.00
Bubión	18032	0	296	0.00
Busquístar	18033	0	289	0.00
Cacín	18034	0	569	0.00
Cádiar	18035	0	1453	0.00
Cájar	18036	50	5129	974.85
Calicasas	18037	2	617	324.15
Campotéjar	18038	1	1237	80.84
Caniles	18039	2	4047	49.42
Cáñar	18040	0	350	0.00
Capileira	18042	0	554	0.00
Carataunas	18043	0	194	0.00
Cástaras	18044	0	249	0.00
Castilléjar	18045	1	1318	75.87
Castril	18046	4	2070	193.24
Cenes de la Vega	18047	28	8002	349.91
Cijuela	18048	4	3322	120.41
Cogollos de Guadix	18049	2	673	297.18
Cogollos de la Vega	18050	5	2031	246.18
Colomera	18051	0	1309	0.00
Cortes de Baza	18053	2	1869	107.01
Cortes y Graena	18054	0	996	0.00
Cúllar	18056	5	4129	121.09
Cúllar Vega	18057	33	7429	444.21
Chauchina	18059	6	5565	107.82
Chimeneas	18061	0	1257	0.00
Churriana de la Vega	18062	40	15200	263.16
Darro	18063	0	1599	0.00
Dehesas de Guadix	18064	0	419	0.00
Dehesas Viejas	18065	0	705	0.00
Deifontes	18066	6	2627	228.40
Diezma	18067	2	764	261.78





Dirección General de Salud Pública y Ordenación Farmacéutica

Municipio	CODIGOINE	Casos	poblacion	incidencia
Dílar	18068	6	2054	292.11
Dólar	18069	0	622	0.00
Dúdar	18070	0	330	0.00
Dúrcal	18071	11	7015	156.81
Escúzar	18072	2	791	252.84
Ferreira	18074	1	299	334.45
Fonelas	18076	4	978	409.00
Fornes	18077	0	555	0.00
Freila	18078	0	918	0.00
Fuente Vaqueros	18079	12	4406	272.36
Galera	18082	2	1075	186.05
Gobernador	18083	0	233	0.00
Gójar	18084	16	5795	276.10
Gor	18085	1	733	136.43
Gorafe	18086	1	381	262.47
Granada	18087	1444	232462	621.18
Guadahortuna	18088	2	1935	103.36
Guadix	18089	103	18422	559.11
Gualchos	18093	8	5193	154.05
Güéjar Sierra	18094	25	2820	886.52
Güevéjar	18095	9	2595	346.82
Huélago	18096	0	403	0.00
Huéneja	18097	0	1184	0.00
Huéscar	18098	10	7253	137.87
Huétor de Santillán	18099	5	1877	266.38
Huétor Tájar	18100	16	10352	154.56
Huétor Vega	18101	44	12039	365.48
Íllora	18102	7	10054	69.62
Ítrabo	18103	1	988	101.21
Iznalloz	18105	21	5134	409.04
Játar	18106	0	614	0.00
Jayena	18107	0	1060	0.00
Jérez del Marquesado	18108	0	968	0.00
Jete	18109	0	919	0.00
Jun	18111	18	3833	469.61
Juvinles	18112	0	153	0.00
La Calahorra	18114	1	673	148.59
Láchar	18115	3	3471	86.43
Lanjarón	18116	5	3507	142.57
Lanteira	18117	1	588	170.07
Lecrín	18119	5	2134	234.30
Lentegí	18120	0	326	0.00
Lobras	18121	0	145	0.00
Loja	18122	58	20342	285.12
Lugros	18123	0	323	0.00
Lújar	18124	0	488	0.00
La Malahá	18126	9	1781	505.33
Maracena	18127	126	22116	569.72
Marchal	18128	0	417	0.00
Moclín	18132	2	3651	54.78
Molvizar	18133	1	2794	35.79
Monachil	18134	41	7939	516.44
Montefrío	18135	39	5433	717.84





Dirección General de Salud Pública y Ordenación Farmacéutica

Municipio	CODIGOINE	Casos	poblacion	incidencia
Montejicar	18136	1	2113	47.33
Montillana	18137	1	1189	84.10
Moraleda de Zafayona	18138	2	3153	63.43
Motril	18140	131	58020	225.78
Murtas	18141	2	467	428.27
Nigüelas	18143	2	1173	170.50
Nívar	18144	2	994	201.21
Ogíjares	18145	70	14160	494.35
Orce	18146	0	1190	0.00
Órgiva	18147	7	5725	122.27
Otívar	18148	0	1034	0.00
Villa de Otura	18149	27	6952	388.38
Padul	18150	23	8420	273.16
Pampaneira	18151	0	321	0.00
Pedro Martínez	18152	0	1107	0.00
Peligros	18153	37	11394	324.73
La Peza	18154	0	1178	0.00
Pinos Genil	18157	3	1457	205.90
Pinos Puente	18158	35	9930	352.47
Píñar	18159	1	1138	87.87
Polícar	18161	0	276	0.00
Polopos	18162	2	1756	113.90
Pórtugos	18163	0	382	0.00
Puebla de Don Fadrique	18164	3	2250	133.33
Pulianas	18165	18	5429	331.55
Purullena	18167	2	2293	87.22
Quéntar	18168	3	933	321.54
Rubite	18170	0	394	0.00
Salar	18171	2	2631	76.02
Salobreña	18173	10	12381	80.77
Santa Cruz del Comercio	18174	0	528	0.00
Santa Fe	18175	121	15157	798.31
Soportújar	18176	0	268	0.00
Sorvilán	18177	0	538	0.00
Torre-Cardela	18178	0	736	0.00
Torvizcón	18179	0	648	0.00
Trevélez	18180	1	732	136.61
Turón	18181	0	239	0.00
Ugíjar	18182	1	2523	39.64
Válor	18183	0	675	0.00
Vélez de Benaudalla	18184	1	2841	35.20
Ventas de Huelma	18185	1	640	156.25
Villanueva de las Torres	18187	0	582	0.00
Villanueva Mesía	18188	5	2021	247.40
Víznar	18189	1	976	102.46
Zafarraya	18192	1	2137	46.79
La Zubia	18193	112	19155	584.70
Zújar	18194	3	2548	117.74
La Taha	18901	1	653	153.14
El Valle	18902	1	914	109.41
Nevada	18903	0	1050	0.00
Alpujarra de la Sierra	18904	3	989	303.34
Las Gábias	18905	60	21115	284.16





Dirección General de Salud Pública y Ordenación Farmacéutica

Municipio	CODIGOINE	Casos	poblacion	incidencia
Los Guájares	18906	1	1057	94.61
Valle del Zalabí	18907	5	2128	234.96
Villamena	18908	1	948	105.49
Morelábor	18909	0	607	0.00
El Pinar	18910	0	877	0.00
Vegas del Genil	18911	74	11166	662.73
Cuevas del Campo	18912	1	1735	57.64
Zagra	18913	6	834	719.42
Valderrubio	18914	0	2086	0.00
Domingo Pérez de Granada	18915	0	890	0.00
Torrenueva Costa	18916	0	2682	0.00
Alájar	21001	0	756	0.00
Aljaraque	21002	30	21260	141.11
El Almendro	21003	3	826	363.20
Almonaster la Real	21004	3	1819	164.93
Almonte	21005	10	24191	41.34
Alosno	21006	3	3923	76.47
Aracena	21007	54	8107	666.09
Aroche	21008	1	3073	32.54
Arroyomolinos de León	21009	0	953	0.00
Ayamonte	21010	7	20946	33.42
Beas	21011	3	4257	70.47
Berrocal	21012	0	312	0.00
Bollulos Par del Condado	21013	8	14272	56.05
Bonares	21014	1	6058	16.51
Cabezas Rubias	21015	0	730	0.00
Cala	21016	1	1167	85.69
Calañas	21017	2	2791	71.66
El Campillo	21018	1	2023	49.43
Campofrío	21019	2	675	296.30
Cañaverál de León	21020	0	403	0.00
Cartaya	21021	5	19974	25.03
Castaño del Robledo	21022	0	223	0.00
El Cerro de Andévalo	21023	0	2364	0.00
Corteconcepción	21024	1	548	182.48
Cortegana	21025	3	4666	64.29
Cortelazor	21026	0	299	0.00
Cumbres de Enmedio	21027	0	56	0.00
Cumbres de San Bartolomé	21028	1	381	262.47
Cumbres Mayores	21029	2	1755	113.96
Chucena	21030	1	2222	45.00
Encinasola	21031	0	1305	0.00
Escacena del Campo	21032	5	2284	218.91
Fuenteheridos	21033	1	678	147.49
Galaroza	21034	0	1379	0.00
Gibraleón	21035	8	12607	63.46
La Granada de Río-Tinto	21036	0	239	0.00
El Granado	21037	1	516	193.80
Higuera de la Sierra	21038	1	1287	77.70
Hinojales	21039	0	325	0.00
Hinojos	21040	4	3976	100.60
Huelva	21041	199	143663	138.52
Isla Cristina	21042	5	21264	23.51





Dirección General de Salud Pública y Ordenación Farmacéutica

Municipio	CODIGOINE	Casos	poblacion	incidencia
Jabugo	21043	4	2250	177.78
Lepe	21044	19	27431	69.26
Linares de la Sierra	21045	0	263	0.00
Lucena del Puerto	21046	5	3371	148.32
Manzanilla	21047	3	2135	140.52
Los Marines	21048	0	396	0.00
Minas de Riotinto	21049	5	3848	129.94
Moguer	21050	8	22088	36.22
La Nava	21051	0	266	0.00
Nerva	21052	11	5235	210.12
Niebla	21053	1	4117	24.29
La Palma del Condado	21054	21	10761	195.15
Palos de la Frontera	21055	5	11289	44.29
Paterna del Campo	21056	4	3509	113.99
Paymogo	21057	1	1159	86.28
Puebla de Guzmán	21058	3	3073	97.62
Puerto Moral	21059	0	282	0.00
Punta Umbría	21060	8	15242	52.49
Rociana del Condado	21061	3	7855	38.19
Rosal de la Frontera	21062	2	1697	117.86
San Bartolomé de la Torre	21063	2	3736	53.53
San Juan del Puerto	21064	14	9300	150.54
Sanlúcar de Gadiana	21065	0	409	0.00
San Silvestre de Guzmán	21066	0	623	0.00
Santa Ana la Real	21067	0	476	0.00
Santa Bárbara de Casa	21068	6	1035	579.71
Santa Olalla del Cala	21069	0	2001	0.00
Trigueros	21070	15	7713	194.48
Valdelarco	21071	1	239	418.41
Valverde del Camino	21072	24	12820	187.21
Villablanca	21073	0	2848	0.00
Villalba del Alcor	21074	2	3338	59.92
Villanueva de las Cruces	21075	0	373	0.00
Villanueva de los Castillejos	21076	5	2820	177.30
Villarrasa	21077	3	2176	137.87
Zalamea la Real	21078	9	3068	293.35
Zufre	21079	0	808	0.00
La Zarza-Perrunal	21902	0	1267	0.00
Albanchez de Mágina	23001	1	1024	97.66
Alcalá la Real	23002	49	21605	226.80
Alcaudete	23003	14	10498	133.36
Aldeaquemada	23004	0	481	0.00
Andújar	23005	58	36793	157.64
Arjona	23006	70	5542	1263.08
Arjonilla	23007	31	3575	867.13
Arquillos	23008	4	1734	230.68
Baeza	23009	42	15841	265.13
Bailén	23010	51	17667	288.67
Baños de la Encina	23011	5	2582	193.65
Beas de Segura	23012	3	5130	58.48
Begíjar	23014	3	3029	99.04
Bélmez de la Moraleda	23015	2	1567	127.63
Benatae	23016	0	448	0.00





Dirección General de Salud Pública y Ordenación Farmacéutica

Municipio	CODIGOINE	Casos	poblacion	incidencia
Cabra del Santo Cristo	23017	9	1779	505.90
Cambil	23018	21	2703	776.91
Campillo de Arenas	23019	0	1760	0.00
Canena	23020	0	1831	0.00
Carboneros	23021	0	615	0.00
La Carolina	23024	24	15261	157.26
Castellar	23025	1	3314	30.18
Castillo de Locubín	23026	10	4058	246.43
Cazalilla	23027	3	824	364.08
Cazorla	23028	15	7441	201.59
Chiclana de Segura	23029	0	965	0.00
Chilluévar	23030	3	1434	209.21
Escañuela	23031	2	950	210.53
Espeluy	23032	0	619	0.00
Frailes	23033	4	1575	253.97
Fuensanta de Martos	23034	2	3074	65.06
Fuerte del Rey	23035	2	1357	147.38
Génave	23037	0	611	0.00
La Guardia de Jaén	23038	31	5011	618.64
Guarromán	23039	3	2724	110.13
Lahiguera	23040	7	1710	409.36
Higuera de Calatrava	23041	0	619	0.00
Hinojares	23042	0	401	0.00
Hornos	23043	0	601	0.00
Huelma	23044	9	5776	155.82
Huesa	23045	1	2489	40.18
Ibros	23046	0	2832	0.00
La Iruela	23047	7	1899	368.62
Iznatoraf	23048	0	960	0.00
Jabalquinto	23049	5	2039	245.22
Jaén	23050	604	112999	534.52
Jamilena	23051	5	3293	151.84
Jimena	23052	2	1284	155.76
Jódar	23053	3	11667	25.71
Larva	23054	1	472	211.86
Linares	23055	301	57414	524.26
Lopera	23056	2	3665	54.57
Lupión	23057	0	842	0.00
Mancha Real	23058	29	11264	257.46
Marmolejo	23059	11	6812	161.48
Martos	23060	36	24215	148.67
Mengíbar	23061	36	9941	362.14
Montizón	23062	3	1725	173.91
Navas de San Juan	23063	2	4517	44.28
Noalejo	23064	0	1970	0.00
Orcera	23065	3	1811	165.65
Peal de Becerro	23066	13	5266	246.87
Pegalajar	23067	6	2919	205.55
Porcuna	23069	11	6235	176.42
Pozo Alcón	23070	1	4673	21.40
Puente de Génave	23071	2	2159	92.64
La Puerta de Segura	23072	1	2268	44.09
Quesada	23073	1	5209	19.20





Dirección General de Salud Pública y Ordenación Farmacéutica

Municipio	CODIGOINE	Casos	poblacion	incidencia
Rus	23074	4	3547	112.77
Sabiote	23075	5	3918	127.62
Santa Elena	23076	0	888	0.00
Santiago de Calatrava	23077	0	699	0.00
Santisteban del Puerto	23079	3	4472	67.08
Santo Tomé	23080	33	2139	1542.78
Segura de la Sierra	23081	1	1790	55.87
Siles	23082	4	2241	178.49
Sorihuela del Guadalimar	23084	0	1100	0.00
Torreblascopedro	23085	4	2546	157.11
Torredelcampo	23086	79	14247	554.50
Torredonjimeno	23087	36	13696	262.85
Torreperogil	23088	13	7276	178.67
Torres	23090	1	1406	71.12
Torres de Albánchez	23091	0	787	0.00
Úbeda	23092	96	34345	279.52
Valdepeñas de Jaén	23093	1	3714	26.93
Viilches	23094	8	4436	180.34
Villacarrillo	23095	15	10726	139.85
Villanueva de la Reina	23096	39	3081	1265.82
Villanueva del Arzobispo	23097	2	8193	24.41
Villardompardo	23098	3	965	310.88
Los Villares	23099	15	6014	249.42
Villarrodrigo	23101	0	405	0.00
Cárcheles	23901	2	1363	146.74
Bedmar y Garcéz	23902	2	2642	75.70
Villatorres	23903	52	4316	1204.82
Santiago-Pontones	23904	5	2956	169.15
Arroyo del Ojanco	23905	2	2288	87.41
Alameda	29001	1	5372	18.62
Alcaucín	29002	1	2230	44.84
Alfarnate	29003	1	1069	93.55
Alfarnatejo	29004	0	377	0.00
Algarrobo	29005	10	6444	155.18
Algatocín	29006	1	793	126.10
Alhaurín de la Torre	29007	113	40345	280.08
Alhaurín el Grande	29008	56	24705	226.67
Almáchar	29009	3	1811	165.65
Almargen	29010	4	1954	204.71
Almogía	29011	8	3715	215.34
Álora	29012	34	12985	261.84
Alozaina	29013	4	2051	195.03
Alpandeire	29014	0	260	0.00
Antequera	29015	141	41239	341.91
Árchez	29016	0	385	0.00
Archidona	29017	25	8238	303.47
Ardales	29018	3	2500	120.00
Arenas	29019	2	1156	173.01
Arriate	29020	11	4102	268.16
Atajate	29021	0	168	0.00
Benadalid	29022	0	215	0.00
Benahavís	29023	10	8085	123.69
Benalauría	29024	1	438	228.31





Dirección General de Salud Pública y Ordenación Farmacéutica

Municipio	CODIGOINE	Casos	poblacion	incidencia
Benalmádena	29025	175	68128	256.87
Benamargosa	29026	1	1514	66.05
Benamocarra	29027	5	3011	166.06
Benaolán	29028	0	1476	0.00
Benarrabá	29029	0	455	0.00
El Borge	29030	0	930	0.00
El Burgo	29031	1	1800	55.56
Campillos	29032	13	8444	153.96
Canillas de Aceituno	29033	0	1677	0.00
Canillas de Albaida	29034	0	716	0.00
Cañete la Real	29035	4	1665	240.24
Carratraca	29036	0	731	0.00
Cartajima	29037	0	253	0.00
Cártama	29038	53	26259	201.84
Casabermeja	29039	12	3522	340.72
Casarabonela	29040	3	2502	119.90
Casares	29041	6	6515	92.10
Coín	29042	44	22147	198.67
Colmenar	29043	4	3376	118.48
Comares	29044	0	1315	0.00
Cómpeta	29045	1	3922	25.50
Cortes de la Frontera	29046	1	3101	32.25
Cuevas Bajas	29047	21	1395	1505.38
Cuevas del Becerro	29048	4	1589	251.73
Cuevas de San Marcos	29049	8	3648	219.30
Cútar	29050	0	607	0.00
Estepona	29051	111	68286	162.55
Faraján	29052	0	253	0.00
Frigiliana	29053	4	3009	132.93
Fuengirola	29054	97	80309	120.78
Fuente de Piedra	29055	2	2596	77.04
Gaucín	29056	0	1576	0.00
Genalguacil	29057	1	410	243.90
Guaro	29058	9	2260	398.23
Humilladero	29059	8	3286	243.46
Igualeja	29060	1	763	131.06
Istán	29061	0	1469	0.00
Iznate	29062	0	868	0.00
Jimera de Líbar	29063	0	372	0.00
Jubrique	29064	0	528	0.00
Júzcar	29065	0	232	0.00
Macharaviaya	29066	0	480	0.00
Málaga	29067	2499	574654	434.87
Manilva	29068	7	15528	45.08
Marbella	29069	420	143386	292.92
Mijas	29070	91	82742	109.98
Moclinejo	29071	1	1271	78.68
Mollina	29072	2	5149	38.84
Monda	29073	1	2594	38.55
Montejaque	29074	0	964	0.00
Nerja	29075	11	21091	52.15
Ojén	29076	4	3702	108.05
Parauta	29077	0	251	0.00





Dirección General de Salud Pública y Ordenación Farmacéutica

Municipio	CODIGOINE	Casos	poblacion	incidencia
Periana	29079	2	3048	65.62
Pizarra	29080	11	9226	119.23
Pujerra	29081	0	301	0.00
Rincón de la Victoria	29082	156	47179	330.66
Riogordo	29083	2	2724	73.42
Ronda	29084	116	33877	342.42
Salares	29085	0	169	0.00
Sayalonga	29086	0	1681	0.00
Sedella	29087	0	606	0.00
Sierra de Yeguas	29088	7	3346	209.21
Teba	29089	16	3760	425.53
Tolox	29090	0	2107	0.00
Torrox	29091	13	17234	75.43
Totalán	29092	0	746	0.00
Valle de Abdalajís	29093	14	2542	550.75
Vélez-Málaga	29094	150	81643	183.73
Villanueva de Algaidas	29095	5	4176	119.73
Villanueva del Rosario	29096	8	3356	238.38
Villanueva del Trabuco	29097	7	5299	132.10
Villanueva de Tapia	29098	3	1476	203.25
Viñuela	29099	0	2034	0.00
Yunquera	29100	7	2864	244.41
Torremolinos	29901	167	68661	243.22
Villanueva de la Concepción	29902	12	3296	364.08
Montecorto	29903	0	593	0.00
Serrato	29904	0	477	0.00
Aguadulce	41001	1	2020	49.50
Alanís	41002	1	1723	58.04
Albaida del Aljarafe	41003	2	3197	62.56
Alcalá de Guadaíra	41004	82	75279	108.93
Alcalá del Río	41005	7	12029	58.19
Alcolea del Río	41006	5	3373	148.24
La Algaba	41007	19	16374	116.04
Algámitas	41008	0	1255	0.00
Almadén de la Plata	41009	0	1355	0.00
Almensilla	41010	10	6080	164.47
Arahal	41011	67	19526	343.13
Aznalcázar	41012	6	4586	130.83
Aznalcóllar	41013	2	6091	32.84
Badolatosa	41014	0	3078	0.00
Benacazón	41015	4	7241	55.24
Bollullos de la Mitación	41016	10	10787	92.70
Bormujos	41017	29	21972	131.99
Brenes	41018	11	12471	88.20
Burguillos	41019	9	6716	134.01
Las Cabezas de San Juan	41020	16	16417	97.46
Camas	41021	23	27509	83.61
La Campana	41022	0	5276	0.00
Cantillana	41023	11	10684	102.96
Carmona	41024	23	28531	80.61
Carrión de los Céspedes	41025	1	2544	39.31
Casariche	41026	2	5456	36.66





Dirección General de Salud Pública y Ordenación Farmacéutica

Municipio	CODIGOINE	Casos	poblacion	incidencia
Castilblanco de los Arroyos	41027	4	4864	82.24
Castilleja de Guzmán	41028	2	2821	70.90
Castilleja de la Cuesta	41029	29	17418	166.49
Castilleja del Campo	41030	0	629	0.00
El Castillo de las Guardas	41031	1	1443	69.30
Cazalla de la Sierra	41032	3	4718	63.59
Constantina	41033	3	5896	50.88
Coria del Río	41034	36	30777	116.97
Coripe	41035	1	1251	79.94
El Coronil	41036	0	4746	0.00
Los Corrales	41037	4	3941	101.50
Dos Hermanas	41038	221	133968	164.96
Écija	41039	27	39873	67.71
Espartinas	41040	29	15791	183.65
Estepa	41041	23	12505	183.93
Fuentes de Andalucía	41042	5	7111	70.31
El Garrobo	41043	0	790	0.00
Gelves	41044	16	10184	157.11
Gerena	41045	6	7585	79.10
Gilena	41046	2	3727	53.66
Gines	41047	11	13420	81.97
Guadalcanal	41048	0	2627	0.00
Guillena	41049	9	12788	70.38
Herrera	41050	11	6461	170.25
Huévar del Aljarafe	41051	1	3015	33.17
Lantejuela	41052	0	3814	0.00
Lebrija	41053	98	27524	356.05
Lora de Estepa	41054	1	862	116.01
Lora del Río	41055	7	18662	37.51
La Luisiana	41056	5	4576	109.27
El Madroño	41057	0	278	0.00
Mairena del Alcor	41058	34	23550	144.37
Mairena del Aljarafe	41059	80	46089	173.58
Marchena	41060	37	19457	190.16
Marinaleda	41061	1	2627	38.07
Martín de la Jara	41062	3	2704	110.95
Los Molares	41063	0	3480	0.00
Montellano	41064	6	7056	85.03
Morón de la Frontera	41065	22	27627	79.63
Las Navas de la Concepción	41066	2	1559	128.29
Olivares	41067	6	9394	63.87
Osuna	41068	16	17560	91.12
Los Palacios y Villafranca	41069	21	38354	54.75
Palomares del Río	41070	10	8767	114.06
Paradas	41071	29	6908	419.80
Pedrera	41072	6	5194	115.52
El Pedroso	41073	7	2018	346.88
Peñaflor	41074	2	3656	54.70
Pilas	41075	11	13974	78.72
Pruna	41076	0	2603	0.00
La Puebla de Cazalla	41077	9	10979	81.97
La Puebla de los Infantes	41078	0	2991	0.00





Dirección General de Salud Pública y Ordenación Farmacéutica

Municipio	CODIGOINE	Casos	poblacion	incidencia
La Puebla del Río	41079	8	11868	67.41
El Real de la Jara	41080	0	1503	0.00
La Rinconada	41081	38	38628	98.37
La Roda de Andalucía	41082	11	4183	262.97
El Ronquillo	41083	1	1364	73.31
El Rubio	41084	3	3408	88.03
Salteras	41085	7	5530	126.58
San Juan de Aznalfarache	41086	162	21416	756.44
Sanlúcar la Mayor	41087	16	13808	115.87
San Nicolás del Puerto	41088	0	596	0.00
Santiponce	41089	4	8554	46.76
El Saucejo	41090	2	4284	46.69
Sevilla	41091	1551	688592	225.24
Tocina	41092	9	9501	94.73
Tomares	41093	48	25359	189.28
Umbrete	41094	14	8894	157.41
Utrera	41095	31	50728	61.11
Valencina de la Concepción	41096	6	7751	77.41
Villamanrique de la Condesa	41097	2	4459	44.85
Villanueva del Ariscal	41098	4	6610	60.51
Villanueva del Río y Minas	41099	5	4858	102.92
Villanueva de San Juan	41100	1	1120	89.29
Villaverde del Río	41101	7	7818	89.54
El Viso del Alcor	41102	32	19266	166.10
Cañada Rosal	41901	4	3320	120.48
Isla Mayor	41902	1	5839	17.13
El Cuervo de Sevilla	41903	11	8610	127.76
El Palmar de Troya	41904	0	2340	0.00

