

1. Disposiciones generales

CONSEJERÍA DE SALUD Y FAMILIAS

Acuerdo de 5 de mayo de 2020, del Consejo de Gobierno, por el que se toma conocimiento del informe de la Consejería de Salud y Familias sobre la evolución de la pandemia del COVID-19 en la Comunidad Autónoma de Andalucía a fecha 5 de mayo.

El 31 de diciembre de 2019, la Comisión Municipal de Salud de Wuhan (provincia de Hubei, China) informó sobre 27 casos de neumonía de etiología desconocida, incluyendo siete casos graves, con una exposición común a un mercado mayorista de marisco, pescado y animales vivos en la ciudad de Wuhan.

Con fecha 7 de enero de 2020, las autoridades chinas identificaron como agente causante del brote un nuevo tipo de virus de la familia Coronaviridae, inicialmente denominado como coronavirus 2019-nCoV.

Con fecha 27 de enero de 2020, se constituyó en la Consejería de Salud y Familias el Grupo Asesor de Seguimiento del Coronavirus en Andalucía, formado por un grupo de profesionales expertos en la materia. En la primera reunión se trazaron las líneas a seguir para la prevención y evolución del coronavirus en Andalucía.

Derivado de las recomendaciones del Grupo Asesor, se elaboró un Plan de Contingencia General para el Sistema Sanitario Público de Andalucía, en adelante SSPA, que engloba al Servicio Andaluz de Salud, tanto en su vertiente de Atención Primaria como de Atención Hospitalaria, y a las Agencias Públicas Empresariales Sanitarias.

La Organización Mundial de la Salud, OMS en adelante, ha declarado la emergencia en salud pública de importancia internacional y la pandemia global ante la situación del coronavirus COVID-19, con fechas 30 de enero y 11 de marzo de 2020, respectivamente. Hacer frente a esta emergencia requiere adoptar una serie de medidas orientadas a proteger la salud y seguridad de la ciudadanía, contener la progresión de la enfermedad y reforzar el sistema de salud pública.

En este contexto, mediante Orden del Consejero de la Presidencia, Administración Pública e Interior, de 25 de febrero de 2020, se acordó activar el Comité Ejecutivo para el Control, Evaluación y Seguimiento de Situaciones Especiales.

Habida cuenta de la evolución de los acontecimientos y el estado de riesgo inminente y extraordinario para la salud pública, el Gobierno Andaluz entendió obligada la adopción de una serie de medidas cautelares, ajustadas a los principios de minimización de la intervención y de proporcionalidad de las medidas adoptadas a los fines perseguidos, prescindiendo del trámite de audiencia de los interesados.

En virtud de ello, la Consejería de Salud y Familias mediante Orden de 13 de marzo de 2020, adoptó diversas medidas preventivas en materia sanitaria, socio sanitaria, de transporte, docencia y empleo, medio ambiente y agricultura, y en materia de cultura, ocio y deporte, que fue tomada en consideración por parte del Consejo de Gobierno mediante acuerdo de la misma fecha.

No obstante, la evolución de la pandemia del coronavirus del COVID-19 hace necesaria la adopción continua de nuevas medidas. En este contexto, con fecha 14 de marzo de 2020, el Consejero de la Presidencia, Administración Pública e Interior, activa el Plan Territorial de Emergencia de Andalucía, aprobado por Acuerdo del Consejo de Gobierno de 22 de noviembre de 2011, como director del mismo, en nivel 2. El Presidente de la Junta de Andalucía solicita ese mismo día al Consejero de la Presidencia, Administración Pública e Interior que constituya y convoque el Gabinete de Crisis previsto en el citado plan territorial. Durante la sesión del Gabinete de Crisis, y bajo la presidencia del Presidente de la Junta de Andalucía, se acuerda que se adopten por la Consejería

de Salud y Familias nuevas medidas preventivas en diversos ámbitos al incrementarse el riesgo inminente y extraordinario para la salud de la población.

Con motivo de la situación de emergencia de salud pública relacionada en los párrafos anteriores, el Gobierno de la Nación acordó declarar, mediante Real Decreto 463/2020, de 14 de marzo, el estado de alarma para la gestión de la situación de crisis sanitaria en todo el territorio nacional, con fundamento en las actuales circunstancias extraordinarias y que constituyen una crisis sanitaria sin precedentes y de enorme magnitud.

En virtud del contexto referido en los anteriores apartados, la Consejería de Salud y Familias ha elaborado un informe en el que se desglosan los datos principales sobre la evolución de la pandemia del COVID-19 en la Comunidad Autónoma de Andalucía a fecha 5 de mayo, que se adjunta al presente acuerdo como anexo.

Por todo ello, teniendo en cuenta la situación de emergencia sanitaria declarada por la OMS y la repercusión que para la ciudadanía andaluza tiene el buen funcionamiento del Sistema Sanitario Público de Andalucía, así como la evolución actual de la pandemia, se considera oportuno y conveniente que el informe referido sea conocido por parte del Consejo de Gobierno.

En su virtud, de conformidad con el artículo 27.23 de la Ley 6/2006, de 24 de octubre, del Gobierno de la Comunidad Autónoma de Andalucía, a propuesta del Consejero de Salud y Familias, y previa deliberación, el Consejo de Gobierno en su reunión del día 5 de mayo de 2020

A C U E R D A

Tomar conocimiento del informe de la Consejería de Salud y Familias sobre la evolución de la pandemia del COVID-19 en la Comunidad Autónoma de Andalucía a fecha 5 de mayo.

Sevilla, 5 de mayo de 2020

JESÚS RAMÓN AGUIRRE MUÑOZ
Consejero de Salud y Familias

JUAN MANUEL MORENO BONILLA
Presidente de la Junta de Andalucía

Dirección General de Salud Pública y Ordenación Farmacéutica

INFORME ALERTA COVID19 ANDALUCÍA



Junta de Andalucía
Consejería de Salud y Familias

Servicio de Vigilancia y Salud Laboral.
05 mayo 2020





Dirección General de Salud Pública y Ordenación Farmacéutica

RESUMEN

Desde el día 30 de enero hasta el 2020-05-05 se han declarado 60877 casos en RedAlerta:

- 14639 son casos confirmados.
- 8839 son casos en investigación.
- 37399 son casos descartados.

Provincia	Confirmado	Confirmado PCR	Confirmado serología	Total declarados	Confirmados fallecidos	Confirmados recuperados
Almería	600	476	124	3929	49	353
Cádiz	1365	1216	149	8246	138	392
Córdoba	1495	1315	180	9016	102	960
Granada	2823	2480	343	7646	261	2006
Huelva	474	399	75	3963	44	226
Jaén	1584	1306	278	5845	164	934
Málaga	3565	2678	887	12767	263	1707
Sevilla	2733	2366	367	9465	260	1101
Total	14639	12236	2403	60877	1281	7679

- La incidencia acumulada para la Comunidad Autónoma de Andalucía es de: 173.98 casos por 100.000 habitantes.
- La incidencia acumulada de casos confirmados por PCR en Andalucía es de: 145.42 casos por 100.000 habitantes.
- La incidencia acumulada para la Comunidad Autónoma de Andalucía en los últimos 14 días es de: 21.25 casos por 100.000 habitantes.
- La incidencia acumulada de casos confirmados por PCR en Andalucía en los últimos 14 días es de: 6.28 casos por 100.000 habitantes.
- Se han notificado 1281 fallecimientos, siendo la letalidad del 8.75%.

Incidencia acumulada en los últimos 14 días. Casos confirmados totales y confirmados por PCR:

Provincia	Incidencia acumulada <14 días	Incidencia acumulada PCR <14 días
Almería	12.00	1.53
Cádiz	10.08	4.60
Córdoba	15.64	4.07
Granada	44.06	20.55
Huelva	11.36	2.15
Jaén	21.78	5.84
Málaga	39.42	6.86
Sevilla	10.26	4.00
Andalucía	21.25	6.28





Dirección General de Salud Pública y Ordenación Farmacéutica

Tabla resumen de casos confirmados hospitalizados:

Provincia	Hospitalizados	UCI	Altas hospitalarias	Altas hospitalarias sin fallecimientos
Almería	208	37	177	138
Cádiz	557	78	456	345
Córdoba	538	73	488	414
Granada	1159	131	1042	809
Huelva	220	30	194	153
Jaén	734	80	644	503
Málaga	1429	165	1267	1034
Sevilla	1167	146	1042	845
Total	6012	740	5310	4241

Tabla de casos confirmados fallecidos por grupo de edad y sexo:

Grupo de edad	Hombre	Mujer	Total	Porcentaje
[15,25)	3	0	3	0.2
[25,35)	2	1	3	0.2
[35,45)	6	3	9	0.7
[45,55)	31	5	36	2.8
[55,65)	82	32	114	8.9
[65,75)	137	67	204	15.9
[75,120)	462	449	911	71.1
NA	1	0	1	0.1
Total	724	557	1281	100.0

Tabla de casos confirmados en profesionales sanitarios o socio-sanitarios por provincia:

Provincia	Sanitarios	Socio-sanitarios	Total	Fallecidos
Almería	115	32	147	0
Cádiz	269	51	320	2
Córdoba	291	146	437	1
Granada	750	290	1040	1
Huelva	118	17	135	0
Jaén	321	131	452	2
Málaga	816	149	965	0
Sevilla	600	179	779	1
Total	3280	995	4275	7

Tabla de casos confirmados por tipo de profesional sanitario o socio-sanitario:

Tipo de profesional	Sanitarios	Socio-sanitarios	Total
Auxiliar de enfermería	480	430	910
Celador/a	110	0	110
Enfermería	805	69	874
Medicina	830	12	842
Otros	569	349	918
No consta	486	135	621
Total	3280	995	4275

00172327



Dirección General de Salud Pública y Ordenación Farmacéutica

Tabla de casos confirmados institucionalizados y fallecidos institucionalizados:

Provincia	Institucionalizados		Fallecidos	
	Residencias de mayores	Otro tipo de institución	Residencias de mayores	Otro tipo de institución
Almería	104	42	16	0
Cádiz	285	8	63	0
Córdoba	373	30	60	2
Granada	484	106	108	5
Huelva	38	9	8	3
Jaén	299	79	53	4
Málaga	377	98	52	5
Sevilla	614	44	139	0
Total	2574	416	499	19





Dirección General de Salud Pública y Ordenación Farmacéutica

INFORME EPIDEMIOLÓGICO DE CASOS CONFIRMADOS

Tablas y gráficos de Casos confirmados de coronavirus COVID-19 a fecha:

2020-05-05 : 14639

Nota metodológica: Desde el 15 de marzo la definición de caso para la declaración epidemiológica incluye: casos hospitalizados y casos de cualquier gravedad no hospitalizados que pertenezcan a personal sanitario, sociosanitario así como otros servicios esenciales y grupos vulnerables. A partir del 12 de abril se incluyen en los datos de casos confirmados los casos confirmados por test rápidos, lo que puede afectar a la evolución de la serie de casos confirmados. Ambos hechos hay que tenerlos en consideración para la interpretación de los datos.

Los datos presentados en este informe están en continua revisión y ciertas oscilaciones diarias pueden deberse a procesos de depuración y consolidación de datos.

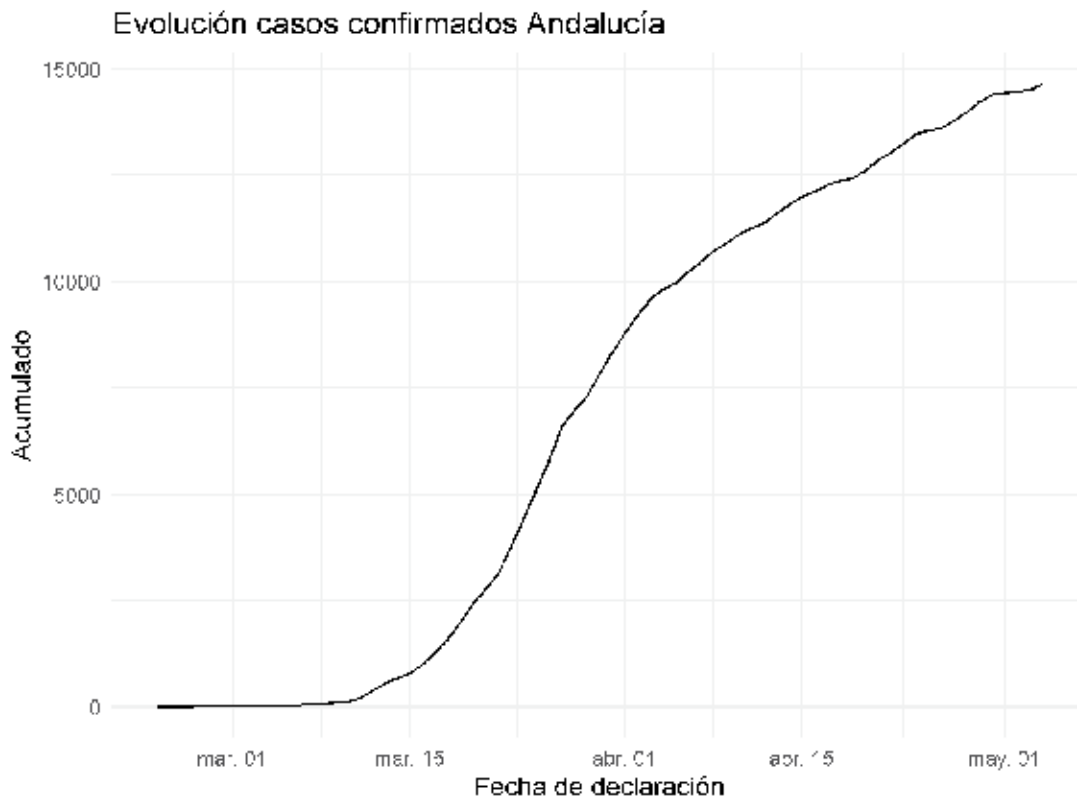
00172327





Dirección General de Salud Pública y Ordenación Farmacéutica

Gráficos de evolución de casos confirmados:



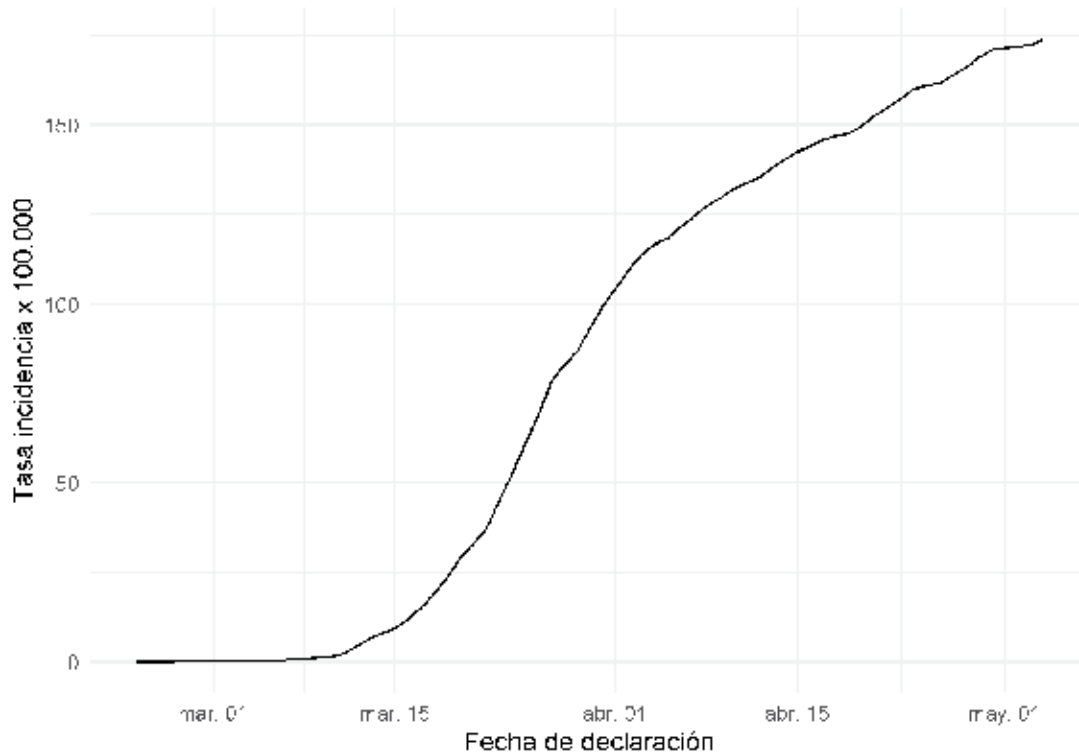
Fuente: Sistema de Vigilancia Epidemiológica de Andalucía (SVEA)





Dirección General de Salud Pública y Ordenación Farmacéutica

Evolución incidencia acumulada Andalucía



Fuente: Sistema de Vigilancia Epidemiológica de Andalucía (SVEA)

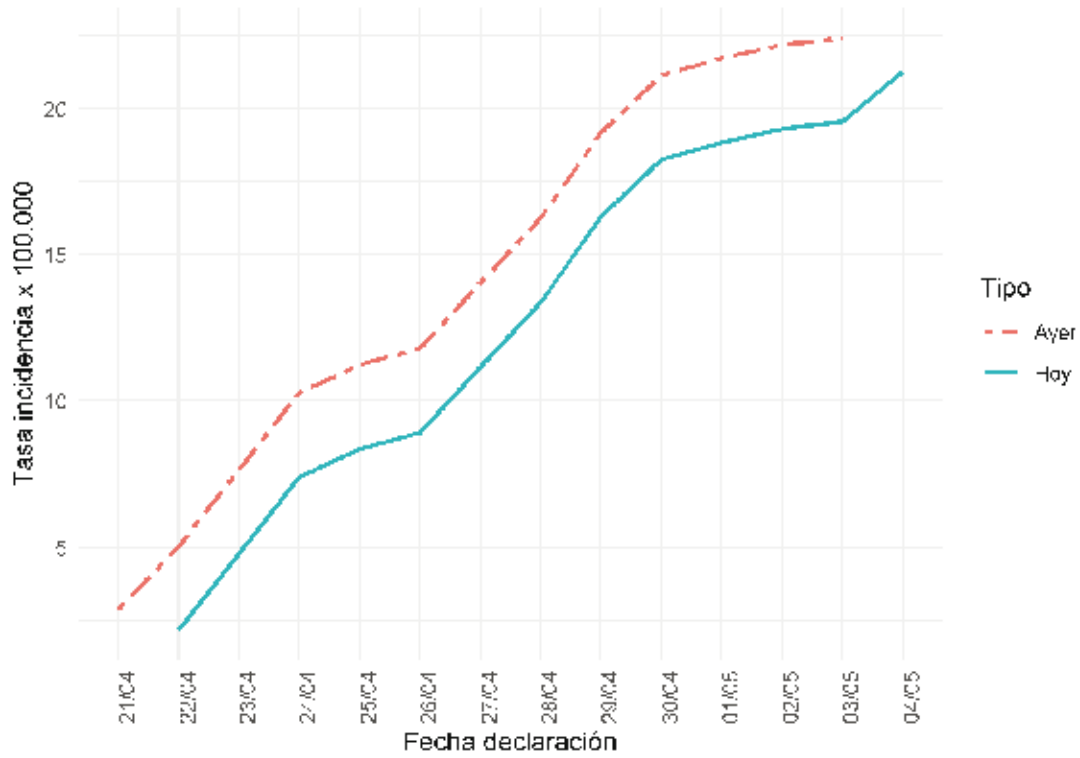
00172327





Dirección General de Salud Pública y Ordenación Farmacéutica

Evolución incidencia acumulada <14 días Andalucía



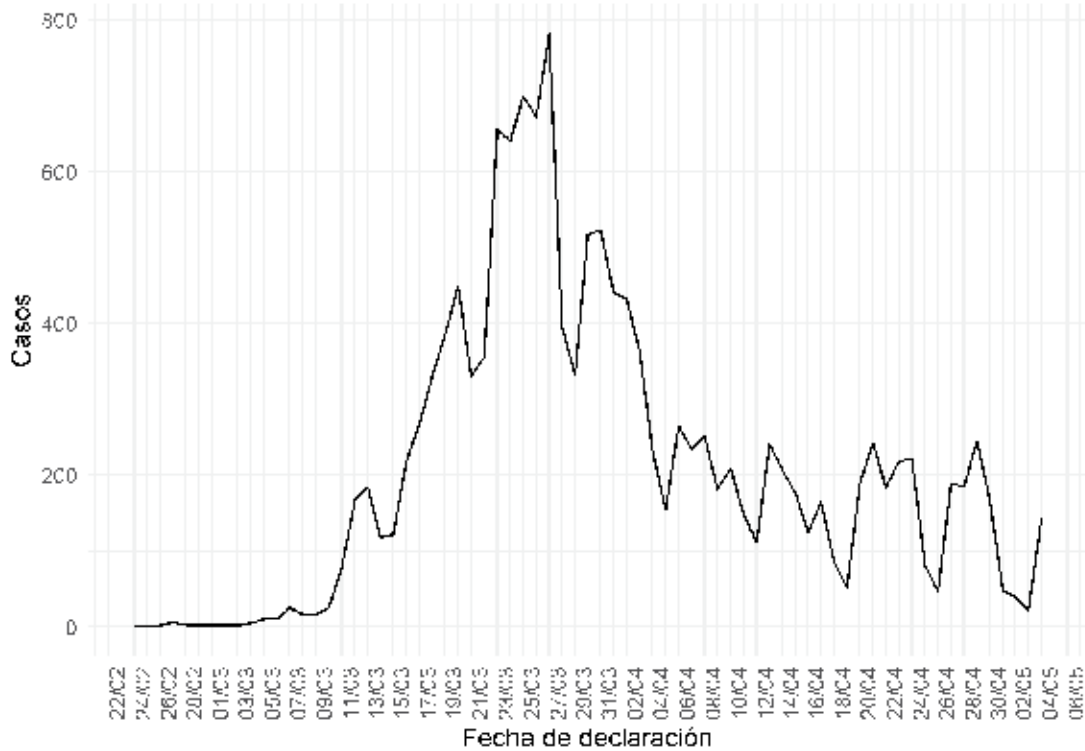
Fuente: Sistema de Vigilancia Epidemiológica de Andalucía (SVEA)





Dirección General de Salud Pública y Ordenación Farmacéutica

Evolución casos confirmados Andalucía



Fuente: Sistema de Vigilancia Epidemiológica de Andalucía (SVEA)

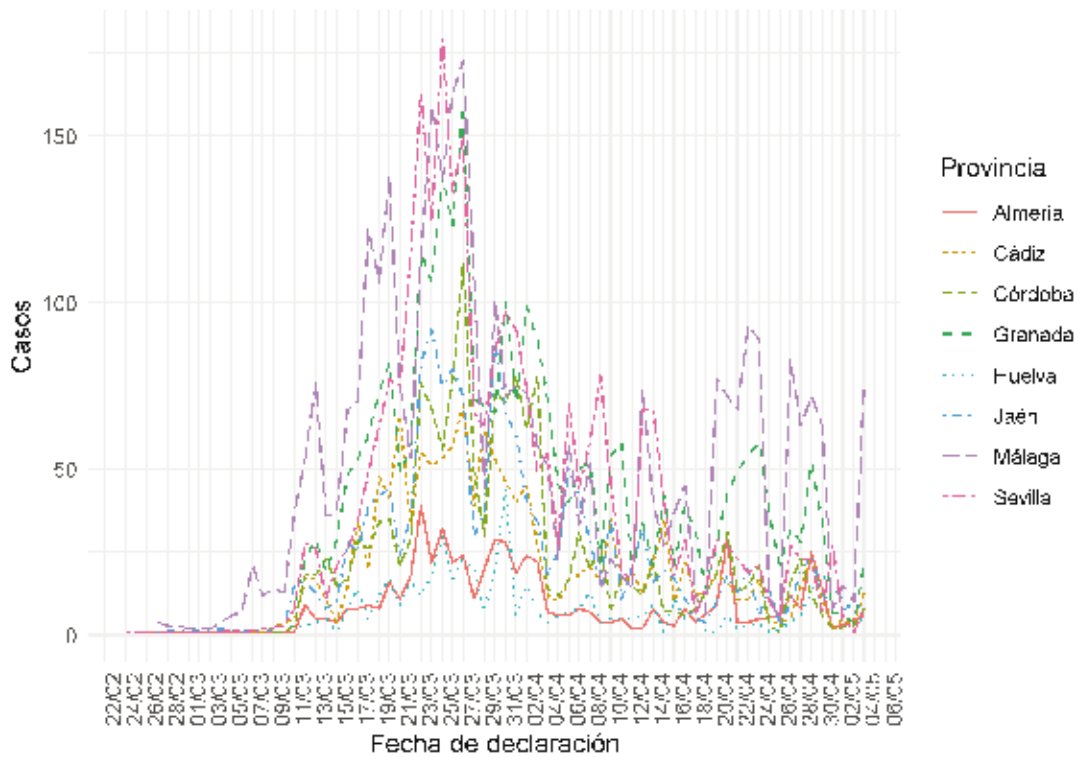
En las curvas epidemiológicas basadas en la fecha de declaración deben tomarse como provisionales al menos los 3 últimos días por la posibilidad de aparición de nuevos casos con retraso de notificación desde el resultado microbiológico positivo.





Dirección General de Salud Pública y Ordenación Farmacéutica

Evolución casos confirmados por provincia



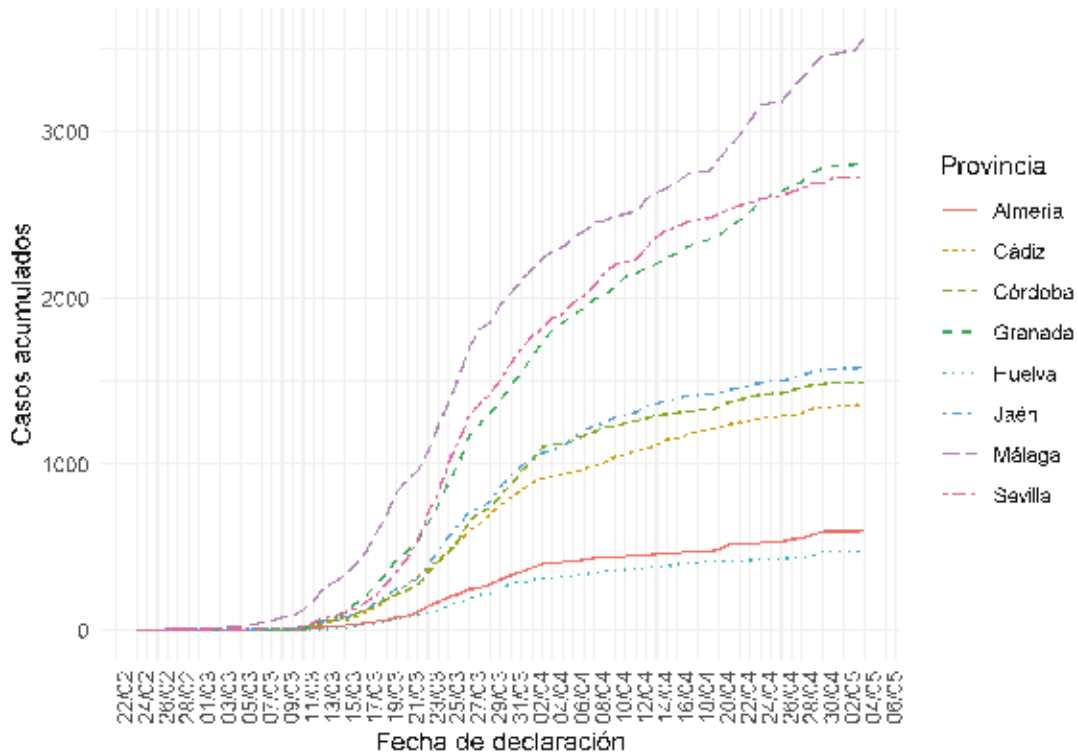
Fuente: Sistema de Vigilancia Epidemiológica de Andalucía (SVCA)





Dirección General de Salud Pública y Ordenación Farmacéutica

Evolución casos acumulados confirmados por provincia



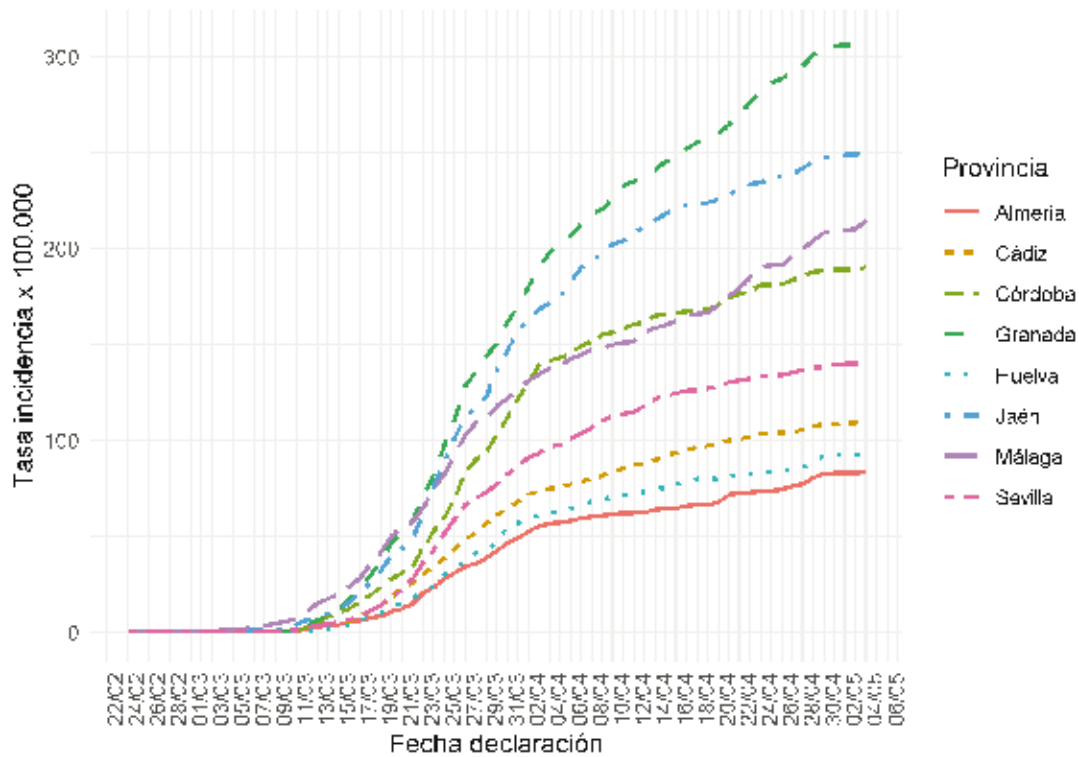
Fuente: Sistema de Vigilancia Epidemiológica de Andalucía (SVCA)





Dirección General de Salud Pública y Ordenación Farmacéutica

Evolución incidencia acumulada confirmados Andalucía por provincia



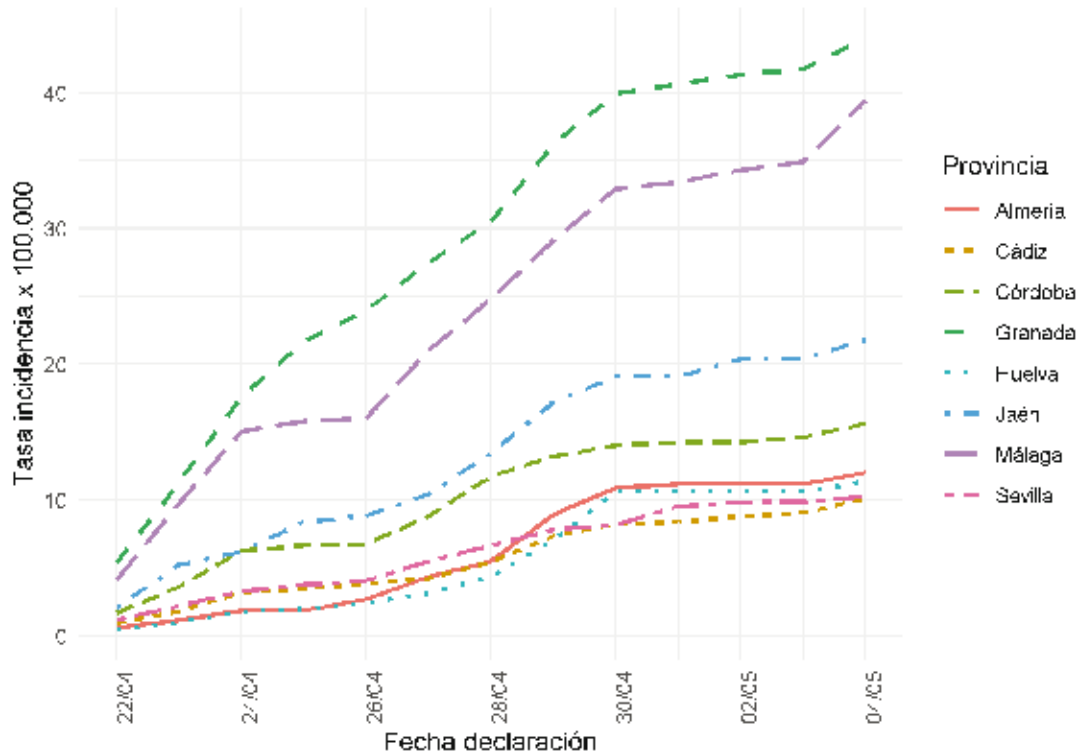
Fuente: Sistema de Vigilancia Epidemiológica de Andalucía (SVCA)





Dirección General de Salud Pública y Ordenación Farmacéutica

Evolución incidencia acumulada <14 días Andalucía por provincia



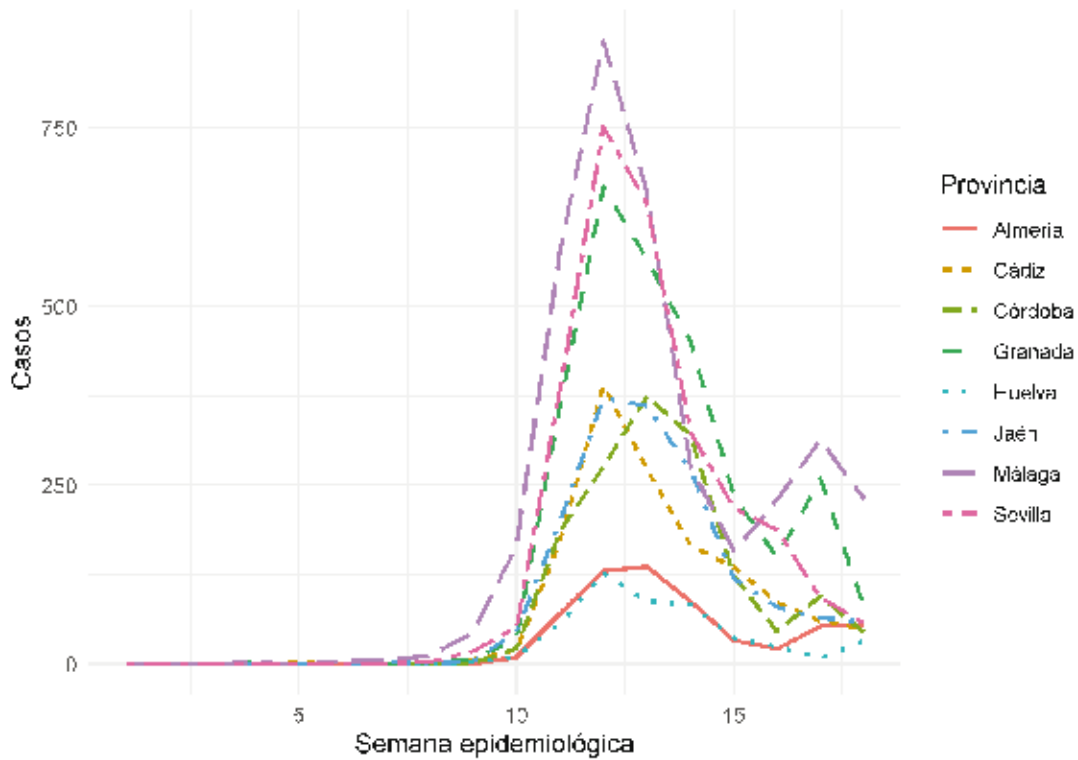
Fuente: Sistema de Vigilancia Epidemiológica de Andalucía (SVCA)





Dirección General de Salud Pública y Ordenación Farmacéutica

Evolución casos confirmados Andalucía por provincia



Fuente: Sistema de Vigilancia Epidemiológica de Andalucía (SVCA)

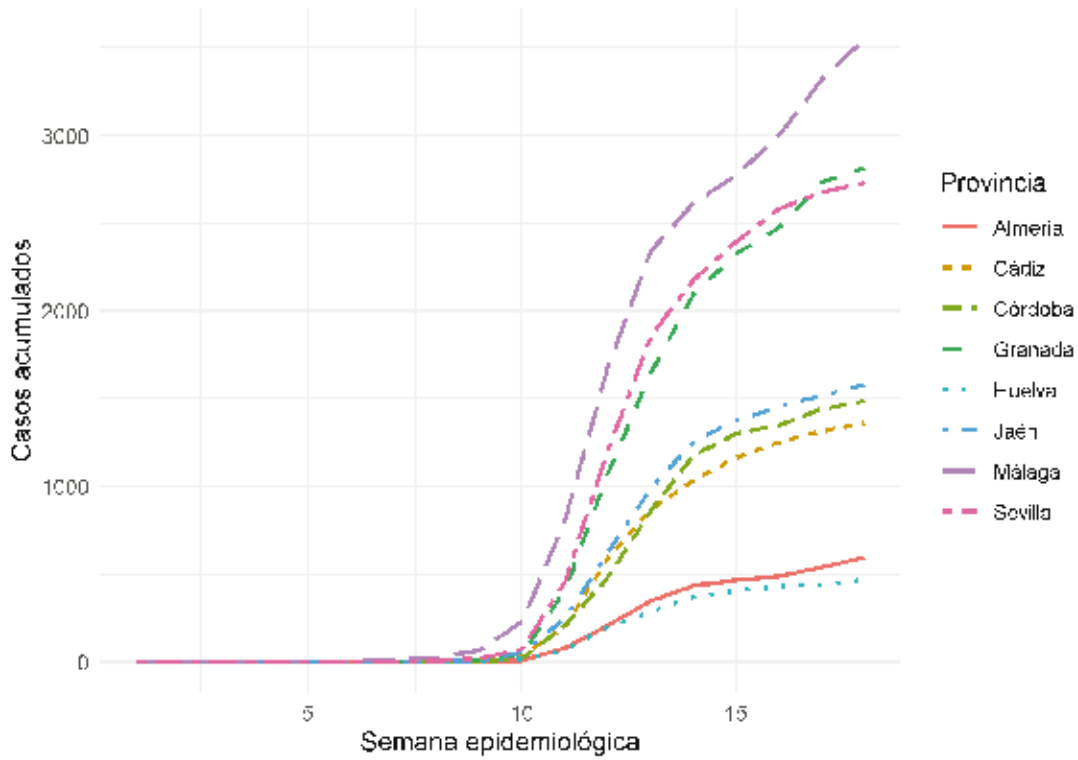
00172327





Dirección General de Salud Pública y Ordenación Farmacéutica

Evolución acumulados casos confirmados Andalucía por provincia



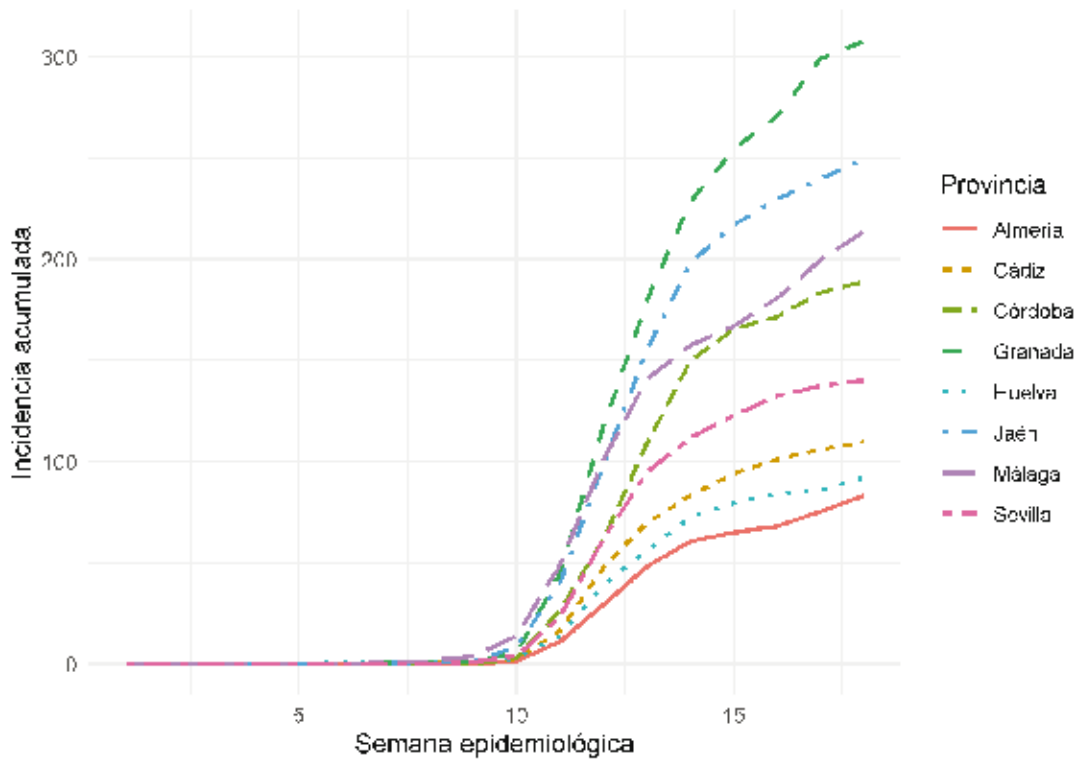
Fuente: Sistema de Vigilancia Epidemiológica de Andalucía (SVCA)





Dirección General de Salud Pública y Ordenación Farmacéutica

Evolución incidencia acumulada confirmados Andalucía por provincia



Fuente: Sistema de Vigilancia Epidemiológica de Andalucía (SVCA)



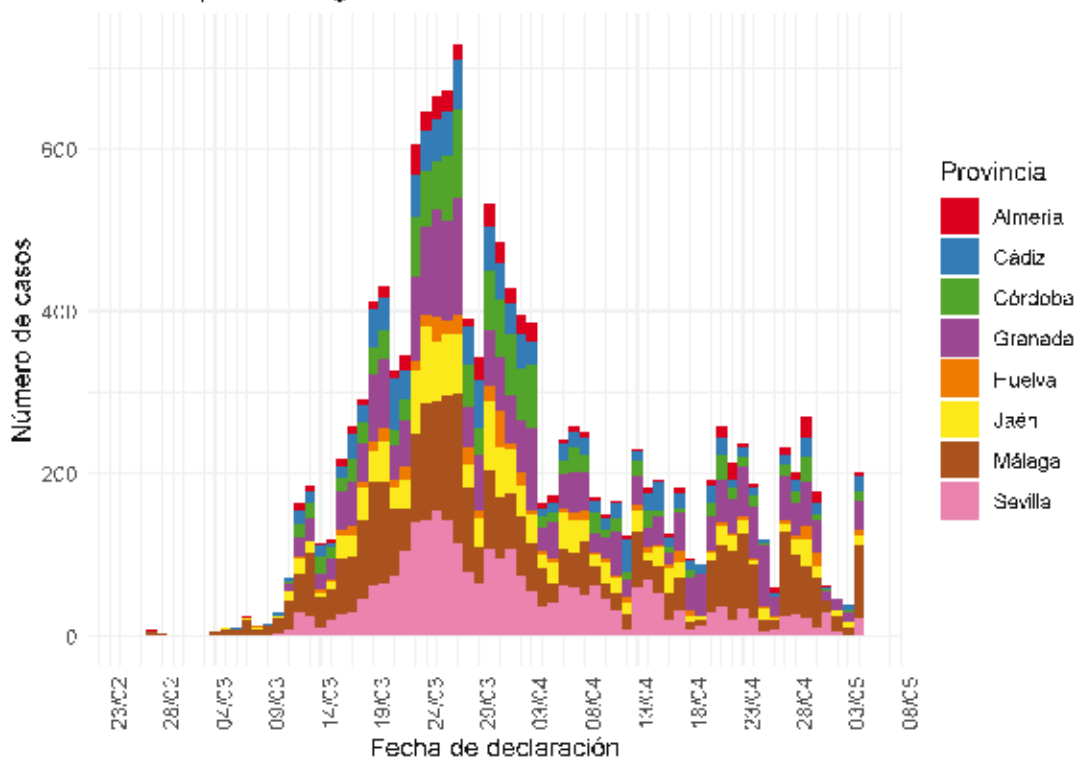


Dirección General de Salud Pública y Ordenación Farmacéutica

TABLAS Y GRÁFICOS DE CASOS CONFIRMADOS

Curvas epidemiológicas de casos confirmados:

Curva epidemiológica de casos confirmados



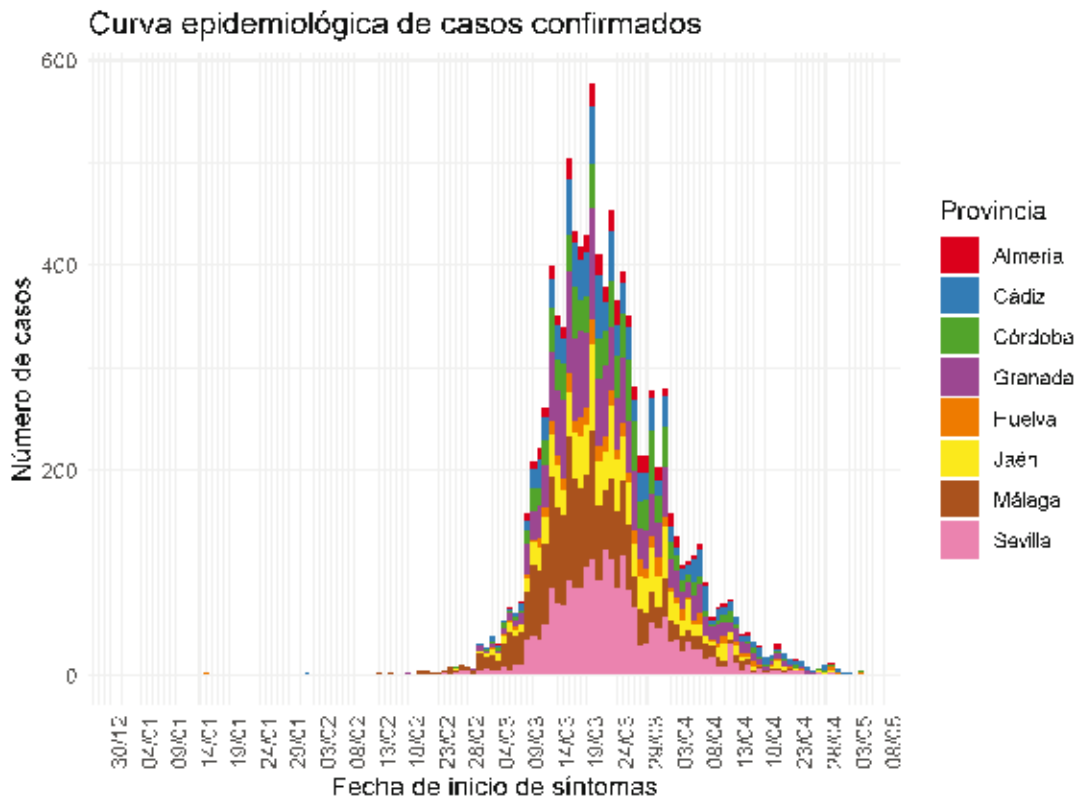
Fuente: Sistema de Vigilancia Epidemiológica de Andalucía (SVEA)

En las curvas epidemiológicas basadas en la fecha de declaración deben tomarse como provisionales al menos los 3 últimos días por la posibilidad de aparición de nuevos casos con retraso de notificación desde el resultado microbiológico positivo.





Dirección General de Salud Pública y Ordenación Farmacéutica



Fuente: Sistema de Vigilancia Epidemiológica de Andalucía (SVCA)

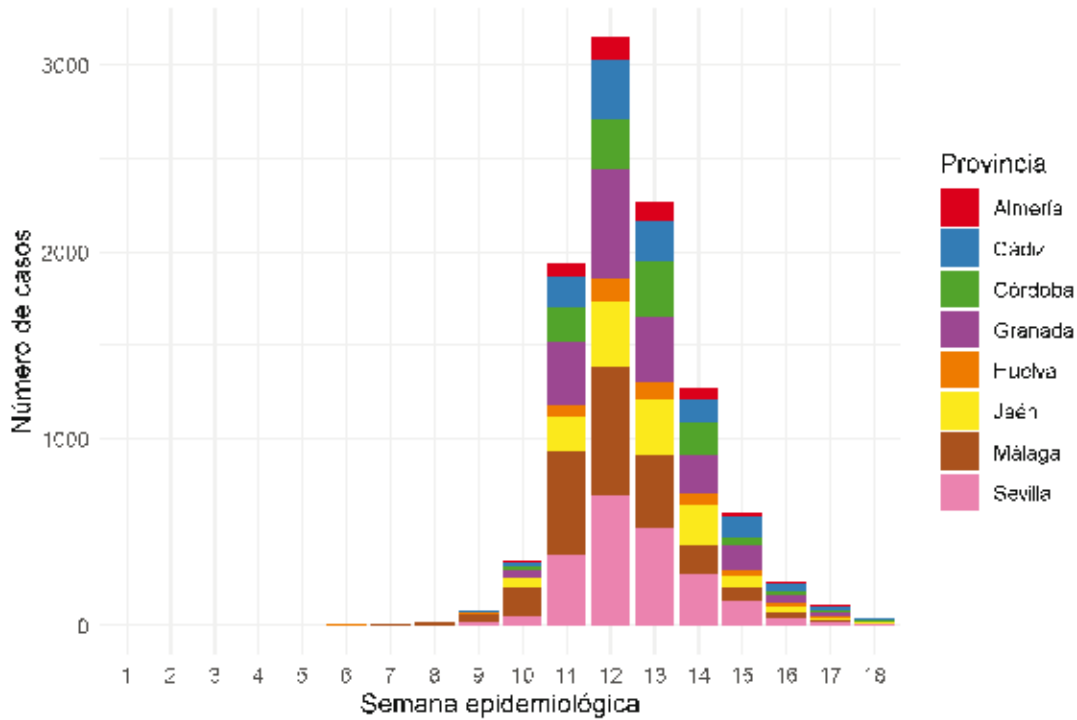




Dirección General de Salud Pública y Ordenación Farmacéutica

Curva epidemiológica de casos confirmados

Fecha de inicio de síntomas



Fuente: Sistema de Vigilancia Epidemiológica de Andalucía (SVCA)

En las curvas epidemiológicas basadas en la fecha de inicio de síntomas deben tomarse como provisionales al menos los 7 últimos días por la posibilidad de aparición de nuevos casos con retraso diagnóstico desde el inicio de síntomas.

Tabla de casos confirmados por provincia:

Provincia	n	Porcentaje
Almería	600	4.1
Cádiz	1365	9.3
Córdoba	1495	10.2
Granada	2823	19.3
Huelva	474	3.2
Jaén	1584	10.8
Málaga	3565	24.4
Sevilla	2733	18.7
Total	14639	100.0

00172327





Dirección General de Salud Pública y Ordenación Farmacéutica

Tabla de casos confirmados por distrito:

Distrito	n	Porcentaje
Málaga	1996	13.7
Sevilla	1345	9.2
Metropolitano de Granada	1297	8.9
Granada	1185	8.1
Costa del Sol	760	5.2
Jaén	719	4.9
Córdoba	673	4.6
Bahía de Cádiz-La Janda	559	3.8
Córdoba Sur	554	3.8
Sevilla Sur	528	3.6
Jaén Norte	514	3.5
Aljarafe	503	3.4
Jerez-Costa Noroeste	372	2.5
Almería	278	1.9
Valle del Guadalhorce	263	1.8
Campo de Gibraltar	261	1.8
Huelva-Costa	245	1.7
La Vega	235	1.6
Jaen Nordeste	222	1.5
Poniente de Almería	221	1.5
Sevilla Norte	215	1.5
Córdoba Norte	201	1.4
Granada Sur	176	1.2
Sierra de Cádiz	171	1.2
Axarquía	161	1.1
Granada Nordeste	151	1.0
Sevilla Este	142	1.0
Jaén Sur	129	0.9
Serranía	122	0.8
Sierra de Huelva-Andévalo Central	118	0.8
Condado-Campaña	111	0.8
Levante-Alto Almanzora	101	0.7
Guadalquivir	65	0.4
Total	14593	100.0

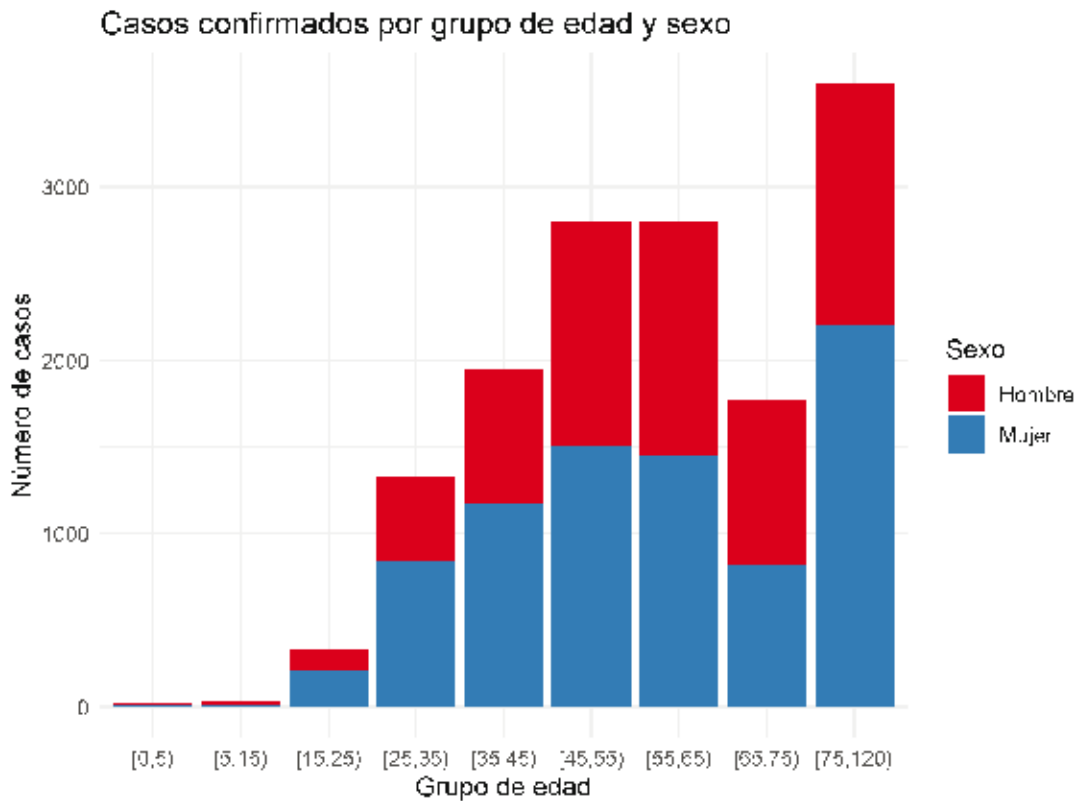


Dirección General de Salud Pública y Ordenación Farmacéutica

Tabla de casos confirmados por sexo:

Sexo	n	Porcentaje
Hombre	6425	43.9
Mujer	8214	56.1
Total	14639	100.0

Gráficos de casos confirmados por grupo de edad y sexo:



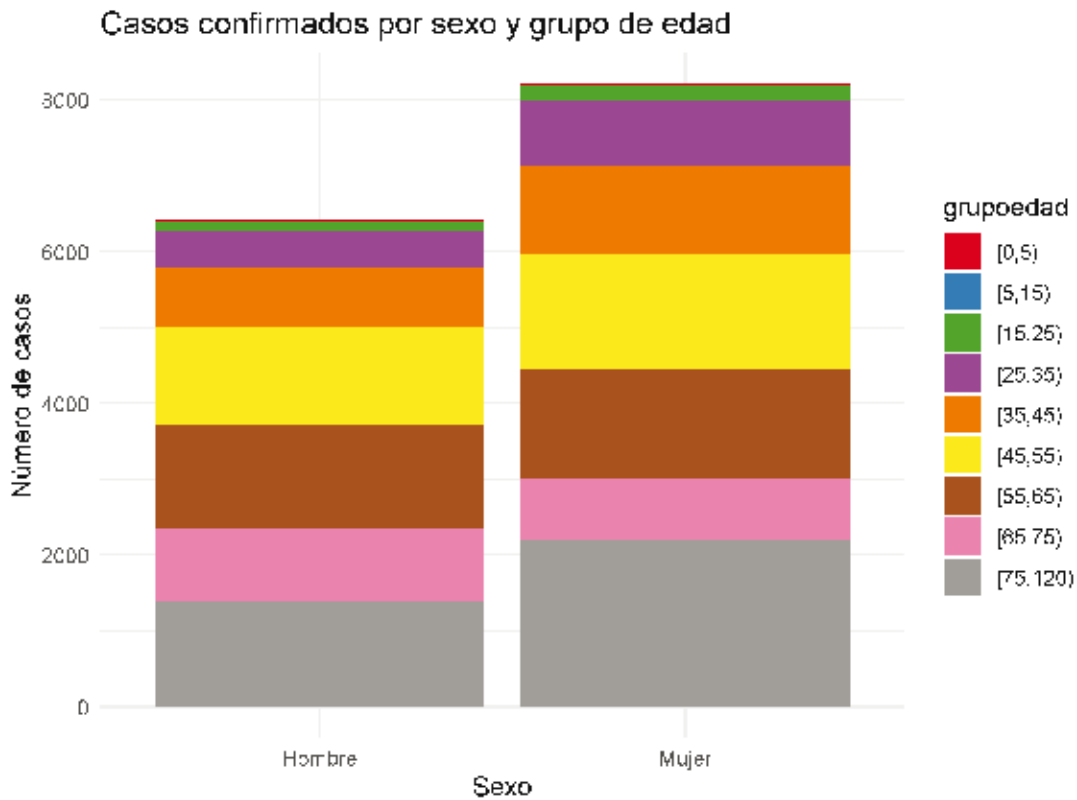
Fuente: Sistema de Vigilancia Epidemiológica de Andalucía (SEVCA)

00172327





Dirección General de Salud Pública y Ordenación Farmacéutica



Fuente: Sistema de Vigilancia Epidemiológica de Andalucía (SVEA)

Tabla de casos confirmados por grupo de edad y sexo:

Grupo de edad	Hombre	Mujer	Total
[0,5)	17	6	23
[5,15)	14	16	30
[15,25)	129	207	336
[25,35)	480	842	1322
[35,45)	775	1169	1944
[45,55)	1296	1509	2805
[55,65)	1360	1444	2804
[65,75)	956	818	1774
[75,120)	1395	2198	3593
Total	6422	8209	14631

00172327





Dirección General de Salud Pública y Ordenación Farmacéutica

Porcentaje de confirmados por grupo de edad y sexo:

Grupo de edad	Hombre	Mujer
[0,5)	0.3	0.1
[5,15)	0.2	0.2
[15,25)	2.0	2.5
[25,35)	7.5	10.3
[35,45)	12.1	14.2
[45,55)	20.2	18.4
[55,65)	21.2	17.6
[65,75)	14.9	10.0
[75,120)	21.7	26.8
Total	100.0	100.0

Tasas de incidencia x 100.000 habitantes por grupo de edad y sexo

Grupo de edad	Hombre	Mujer
[0,5)	8.58	3.21
[5,15)	2.90	3.51
[15,25)	28.13	47.90
[25,35)	92.77	167.49
[35,45)	114.58	176.25
[45,55)	194.68	225.58
[55,65)	260.79	265.24
[65,75)	266.61	203.71
[75,120)	519.63	534.12

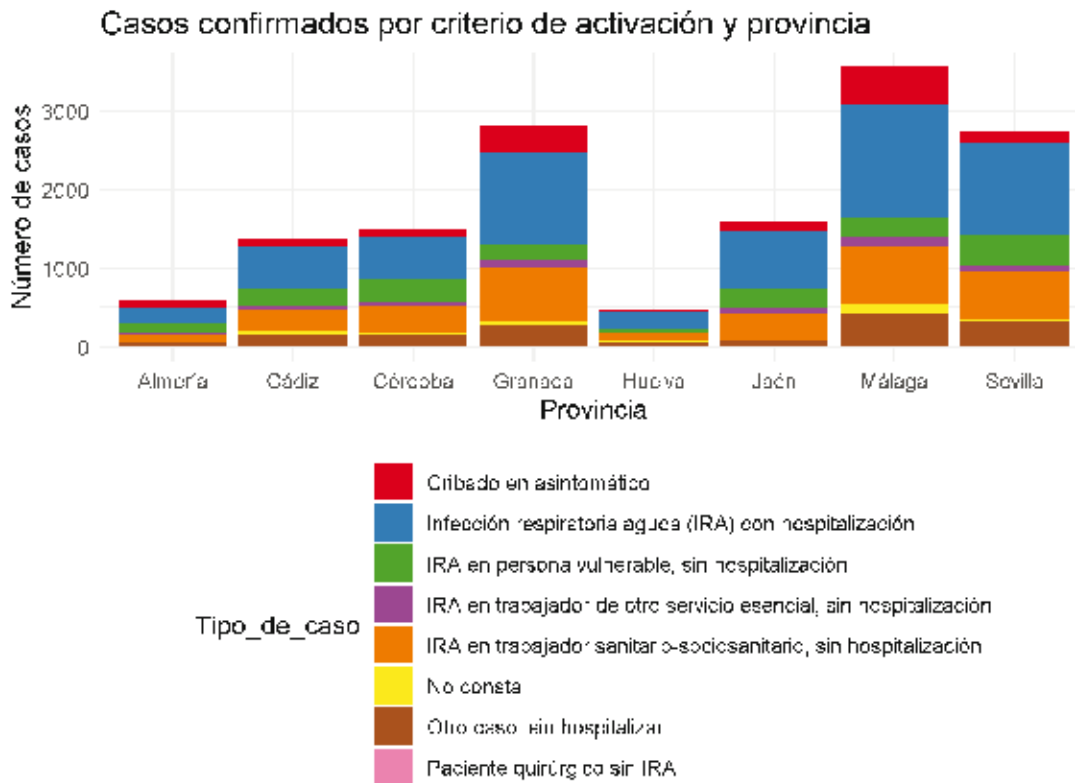
Tabla de casos confirmados y edad media por sexo:

Sexo	n	Edad_media
Hombre	6425	58.62
Mujer	8214	58.63



Dirección General de Salud Pública y Ordenación Farmacéutica

Gráficos de casos por criterio de activación y provincia:



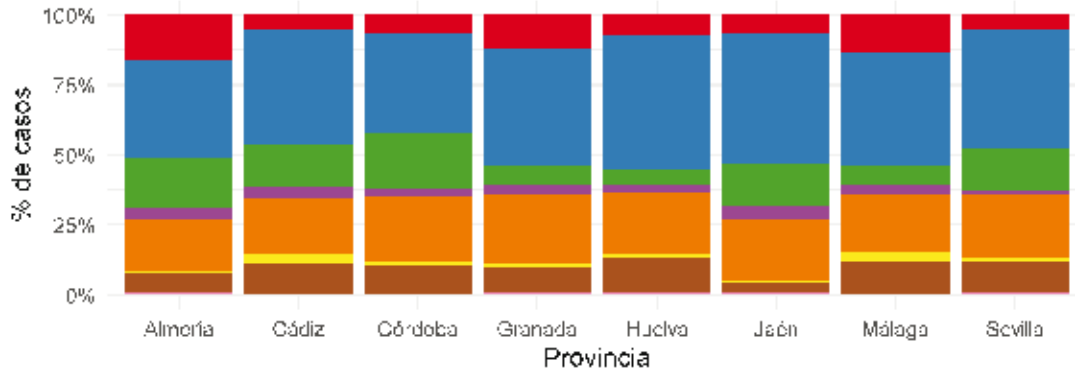
Fuente: Sistema de Vigilancia Epidemiológica de Andalucía (SVCA)





Dirección General de Salud Pública y Ordenación Farmacéutica

Casos confirmados por criterio de activación y provincia



- Tipo_de_caso
- Crisis en asintomático
 - Infección respiratoria aguda (IRA) con hospitalización
 - IRA en persona vulnerable, sin hospitalización
 - IRA en trabajador de otro servicio esencial, sin hospitalización
 - IRA en trabajador sanitario-sociosanitario, sin hospitalización
 - Ne consta
 - Otro caso, sin hospitalización
 - Paciente quirúrgico sin IRA

Fuente: Sistema de Vigilancia Epidemiológica de Andalucía (SVEA)





Dirección General de Salud Pública y Ordenación Farmacéutica

Tabla de casos confirmados por caso importado*:

Caso importado	n	Porcentaje
No	14306	97.7
Sí	333	2.3
Total	14639	100.0

*Nota: por caso importado se entiende un caso cuya exposición se ha producido fuera de Andalucía antes del 17 de marzo de 2020.

Tabla de casos importados por país del caso:

País del caso	n
* España	295
Italia	16
Reino Unido	5
Finlandia	2
Irlanda	2
Alemania	1
Austria	1
Chile	1
Colombia	1
Ecuador	1
Emiratos Arabes Unidos	1
Estados Unidos de América	1
Francia	1
Níger	1
Países Bajos	1
Portugal	1
Suiza	1
Tailandia	1
Total	333

Tabla de casos confirmados por país de origen:

País de origen	n	Porcentaje
España	10569	72.20
-No Especificado-	3420	23.36
Marruecos	82	0.56
Colombia	47	0.32
Argentina	38	0.26
Rumania	38	0.26
Venezuela	38	0.26
Ecuador	36	0.25
Reino Unido	24	0.16
Perú	22	0.15
Francia	21	0.14
Brasil	19	0.13
Alemania	18	0.12
Bolivia	18	0.12
Italia	16	0.11

00172327





Dirección General de Salud Pública y Ordenación Farmacéutica

País de origen	n	Porcentaje
Estados Unidos de América	15	0.10
Ucrania	15	0.10
Malí	13	0.09
Chile	11	0.08
República Dominicana	11	0.08
Senegal	11	0.08
Costa de Marfil	9	0.06
Cuba	9	0.06
Argelia	8	0.05
Bélgica	8	0.05
Paraguay	7	0.05
Guinea	6	0.04
Nicaragua	6	0.04
México	5	0.03
Nigeria	5	0.03
Portugal	5	0.03
Camerún	4	0.03
China	4	0.03
Guatemala	4	0.03
India	4	0.03
Macedonia	4	0.03
Polonia	4	0.03
Rusia	4	0.03
Suecia	4	0.03
Suiza	4	0.03
Bulgaria	3	0.02
El Salvador	3	0.02
Eslovenia	3	0.02
Finlandia	3	0.02
Honduras	3	0.02
Irlanda	3	0.02
Noruega	3	0.02
Uruguay	3	0.02
Armenia	2	0.01
Canadá	2	0.01
Filipinas	2	0.01
Indonesia	2	0.01
Irán	2	0.01
Luxemburgo	2	0.01
Países Bajos	2	0.01
Pakistán	2	0.01
Chipre	1	0.01
Congo	1	0.01
Costa Rica	1	0.01
Dinamarca	1	0.01
Gambia	1	0.01
Georgia	1	0.01
Guinea-Bissau	1	0.01
Guinea Ecuatorial	1	0.01
Irak	1	0.01
Lituania	1	0.01
Níger	1	0.01
Pitcairn	1	0.01

00172327





Dirección General de Salud Pública y Ordenación Farmacéutica

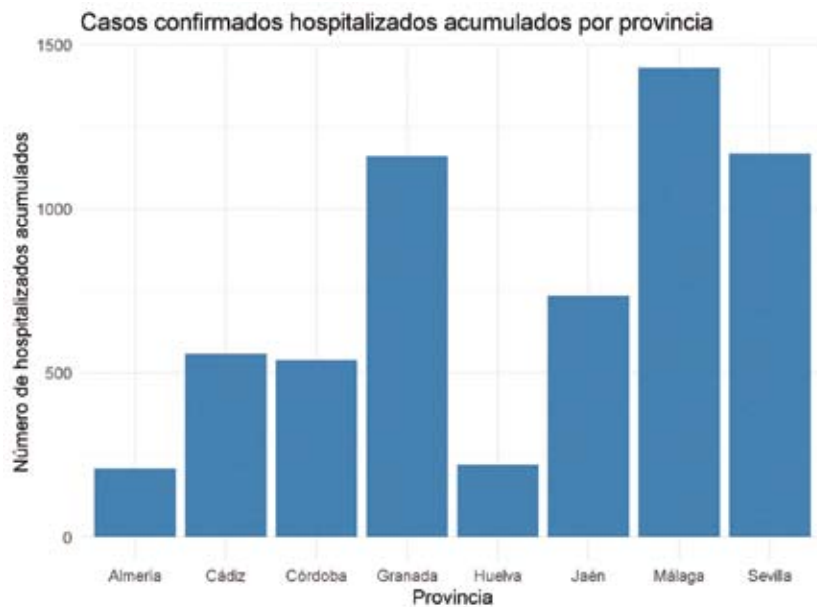
País de origen	n	Porcentaje
Siria	1	0.01

CARACTERÍSTICAS CLÍNICAS DE LOS CASOS CONFIRMADOS

HOSPITALIZACIÓN:

- Se han notificado 6012 casos confirmados hospitalizados, lo que supone un 41.07% del total de casos confirmados.

Casos confirmados con hospitalización	n	Porcentaje
No	8627	58.9
Sí	6012	41.1
Total	14639	100.0



Fuente: Sistema de Vigilancia Epidemiológica de Andalucía (SVEA)

Tablas de casos hospitalizados acumulados por provincia:

Provincia	n	Porcentaje
Almería	208	3.5
Cádiz	557	9.3
Córdoba	538	8.9
Granada	1159	19.3
Huelva	220	3.7
Jaén	734	12.2
Málaga	1429	23.8
Sevilla	1167	19.4
Total	6012	100.0

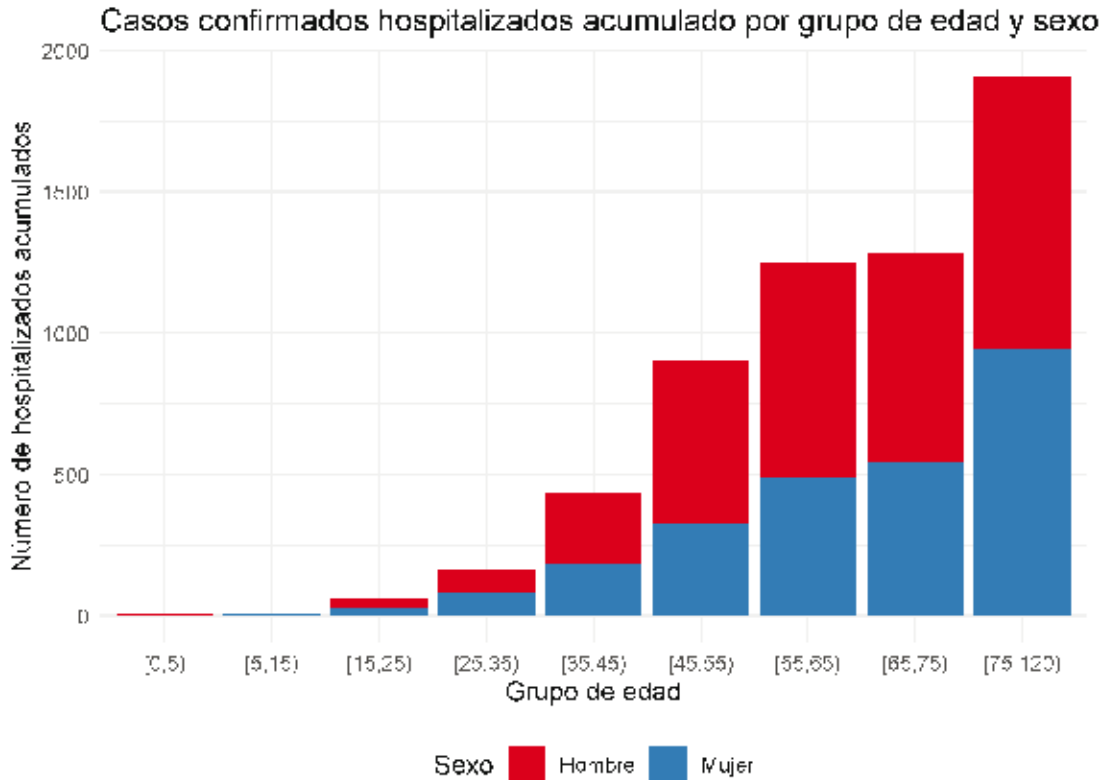
00172327





Dirección General de Salud Pública y Ordenación Farmacéutica

Gráfico de casos confirmados hospitalizados acumulados por grupo de edad y sexo:



Fuente: Sistema de Vigilancia Epidemiológica de Andalucía (SVEA)

Tabla de casos acumulados hospitalizados por grupo de edad y sexo:

Grupo de edad	Hombre	Mujer	Total
[0,5)	6	0	6
[5,15)	5	4	9
[15,25)	34	26	60
[25,35)	83	82	165
[35,45)	250	186	436
[45,55)	576	325	901
[55,65)	758	489	1247
[65,75)	737	544	1281
[75,120)	962	945	1907
Total	3411	2601	6012

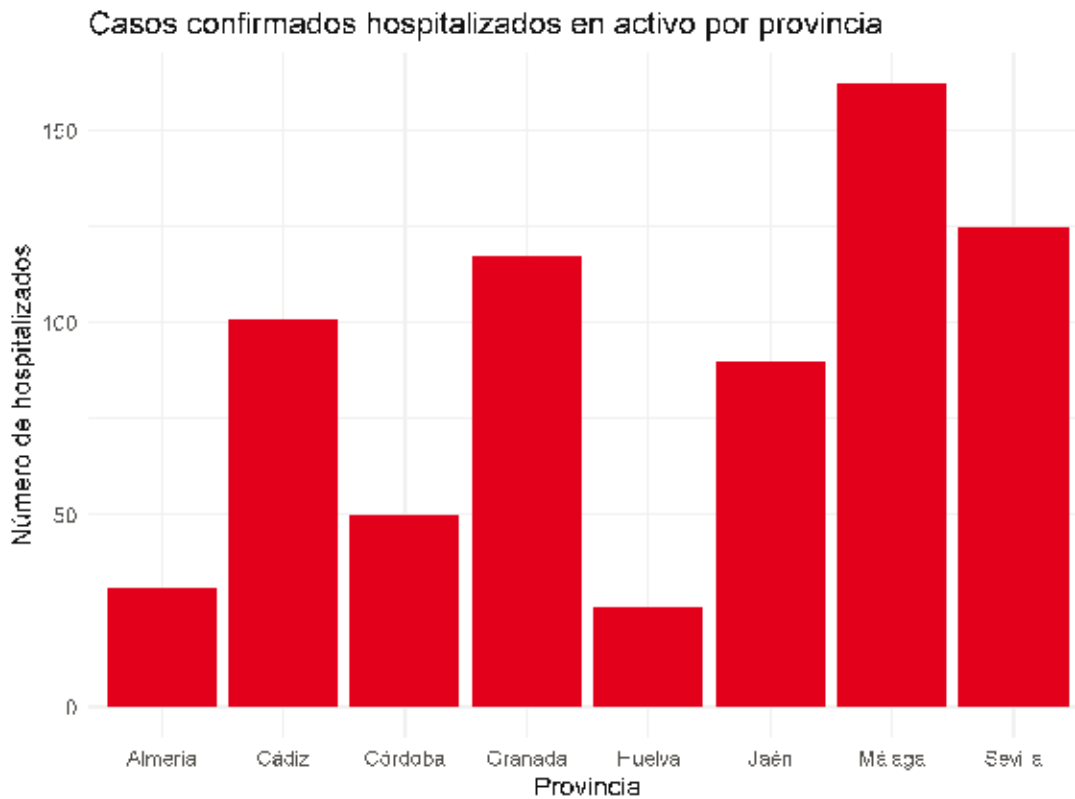
00172327





Dirección General de Salud Pública y Ordenación Farmacéutica

Gráfico de casos confirmados hospitalizados en activo por provincia:



Fuente: Sistema de Vigilancia Epidemiológica de Andalucía (SVEA)

Tabla de casos confirmados hospitalizados en activo por provincia:

Provincia	n	Porcentaje
Almería	31	4.4
Cádiz	101	14.4
Córdoba	50	7.1
Granada	117	16.7
Huelva	26	3.7
Jaén	90	12.8
Málaga	162	23.1
Sevilla	125	17.8
Total	702	100.0

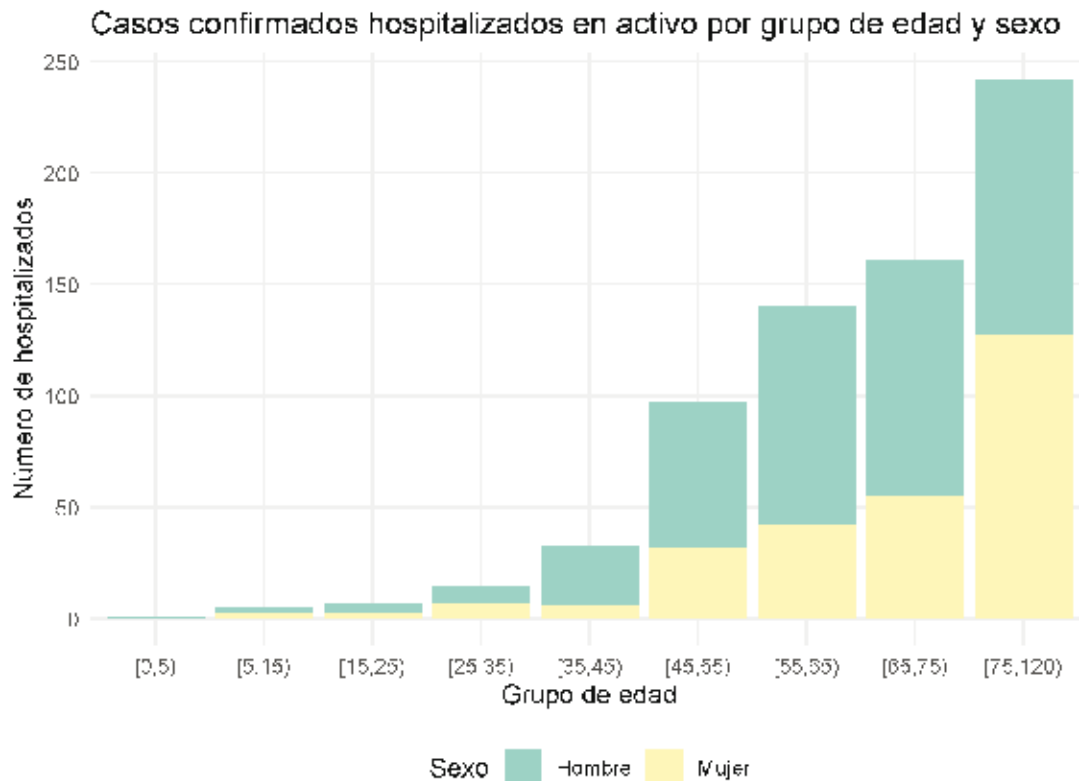
00172327





Dirección General de Salud Pública y Ordenación Farmacéutica

Gráfico de casos confirmados hospitalizados en activo por grupo de edad y sexo:



Fuente: Sistema de Vigilancia Epidemiológica de Andalucía (SVEA)

Tabla de casos confirmados hospitalizados activos por grupo de edad y sexo:

Grupo de edad	Hombre	Mujer	Total
[0,5)	1	0	1
[5,15)	2	3	5
[15,25)	4	3	7
[25,35)	8	7	15
[35,45)	27	6	33
[45,55)	65	32	97
[55,65)	99	42	141
[65,75)	106	55	161
[75,120)	114	128	242
Total	426	276	702

00172327



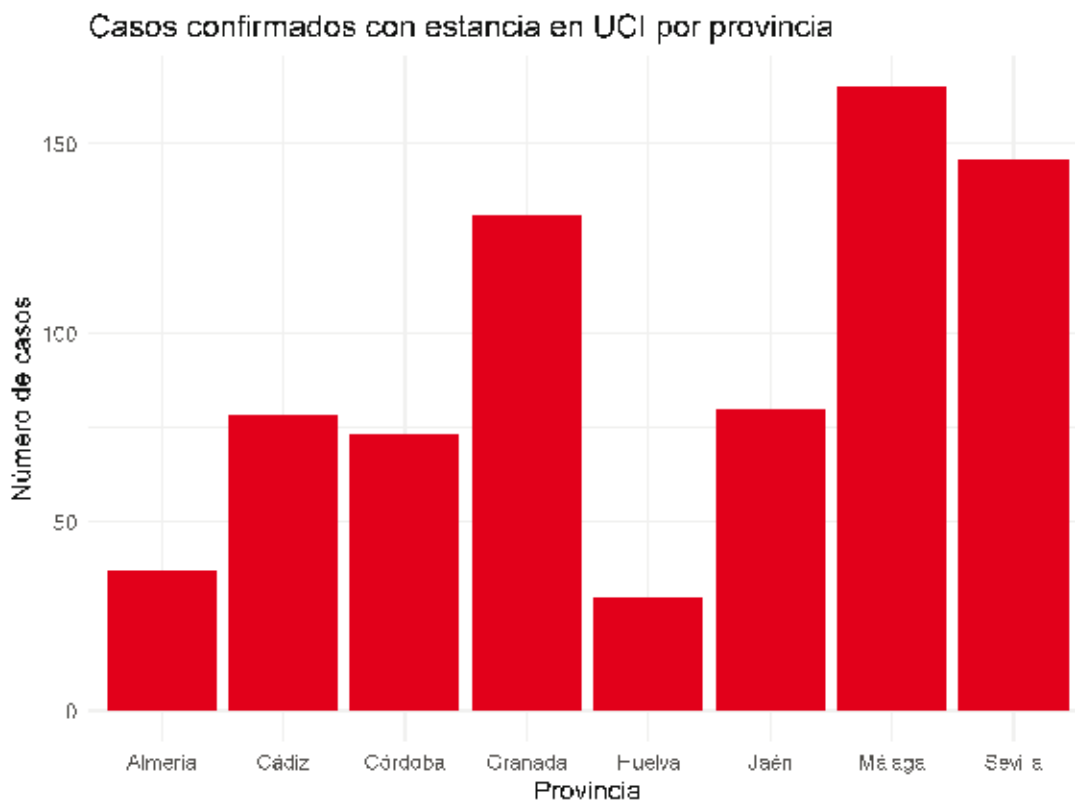


Dirección General de Salud Pública y Ordenación Farmacéutica

ESTANCIA EN UCI

- Se han notificado 740 casos confirmados hospitalizados con estancia en UCI.

Gráfico de casos confirmados con estancia en UCI por provincia:



Fuente: Sistema de Vigilancia Epidemiológica de Andalucía (SVEA)

Tabla de casos confirmados con estancia en UCI por provincia:

Provincia	n	Porcentaje
Almería	37	5.0
Cádiz	78	10.5
Córdoba	73	9.9
Granada	131	17.7
Huelva	30	4.1
Jaén	80	10.8
Málaga	165	22.3
Sevilla	146	19.7
Total	740	100.0

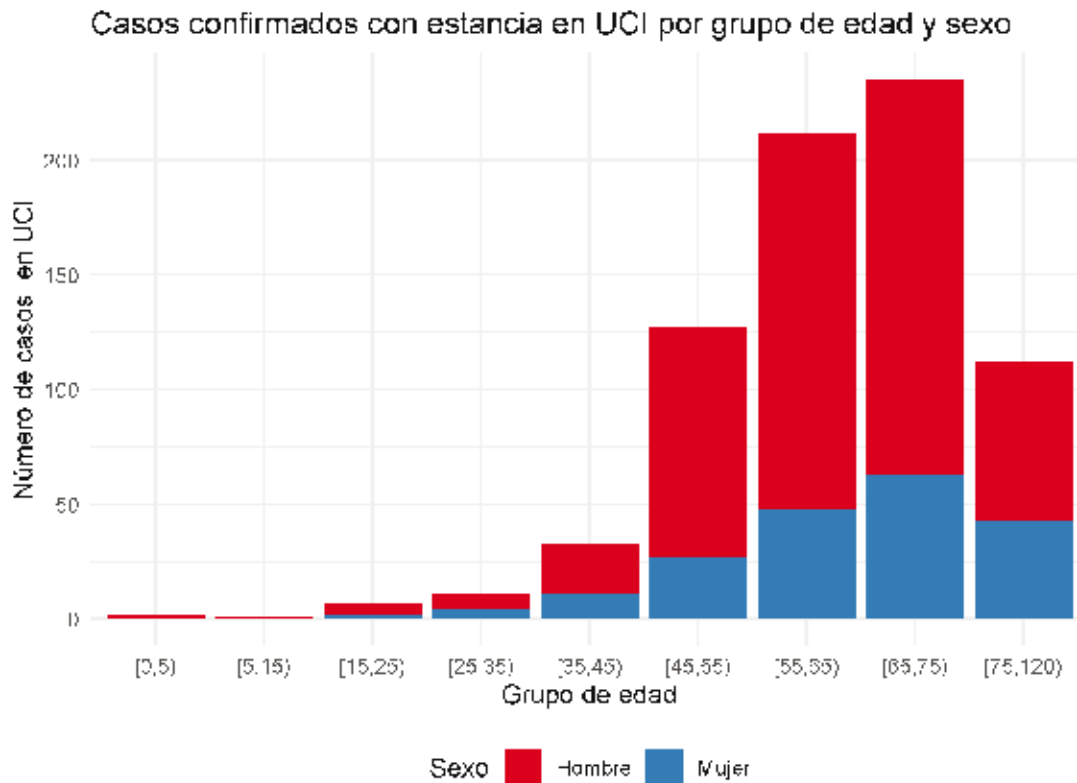
00172327





Dirección General de Salud Pública y Ordenación Farmacéutica

Gráfico de casos confirmados con estancia UCI por grupo de edad y sexo:



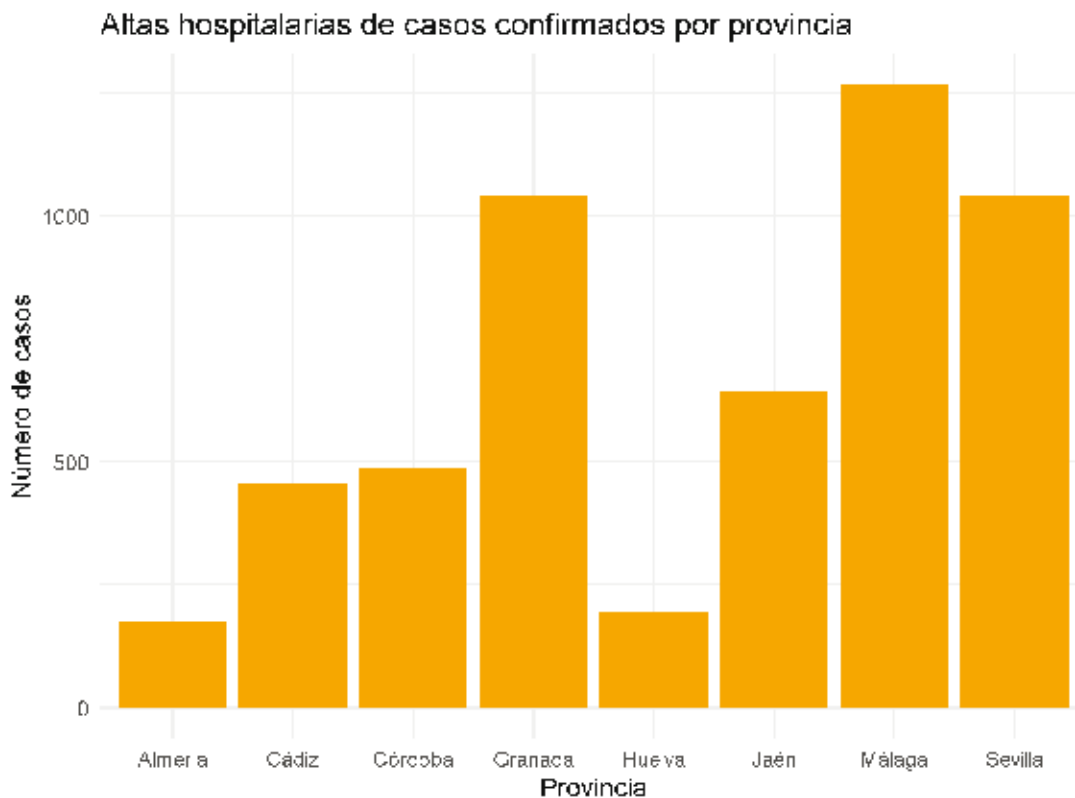
Fuente: Sistema de Vigilancia Epidemiológica de Andalucía (SVEA)

Tabla de casos con estancia en UCI por grupo edad y sexo

Grupo de edad	Hombre	Mujer	Total
[0,5)	2	0	2
[5,15)	1	0	1
[15,25)	5	2	7
[25,35)	7	4	11
[35,45)	22	11	33
[45,55)	100	27	127
[55,65)	164	48	212
[65,75)	172	63	235
[75,120)	69	43	112
Total	542	198	740

ALTAS HOSPITALARIAS DE CASOS CONFIRMADOS

Gráfico de altas hospitalarias por provincia:



Fuente: Sistema de Vigilancia Epidemiológica de Andalucía (SVEA)

Altas hospitalarias de casos confirmados por provincia:

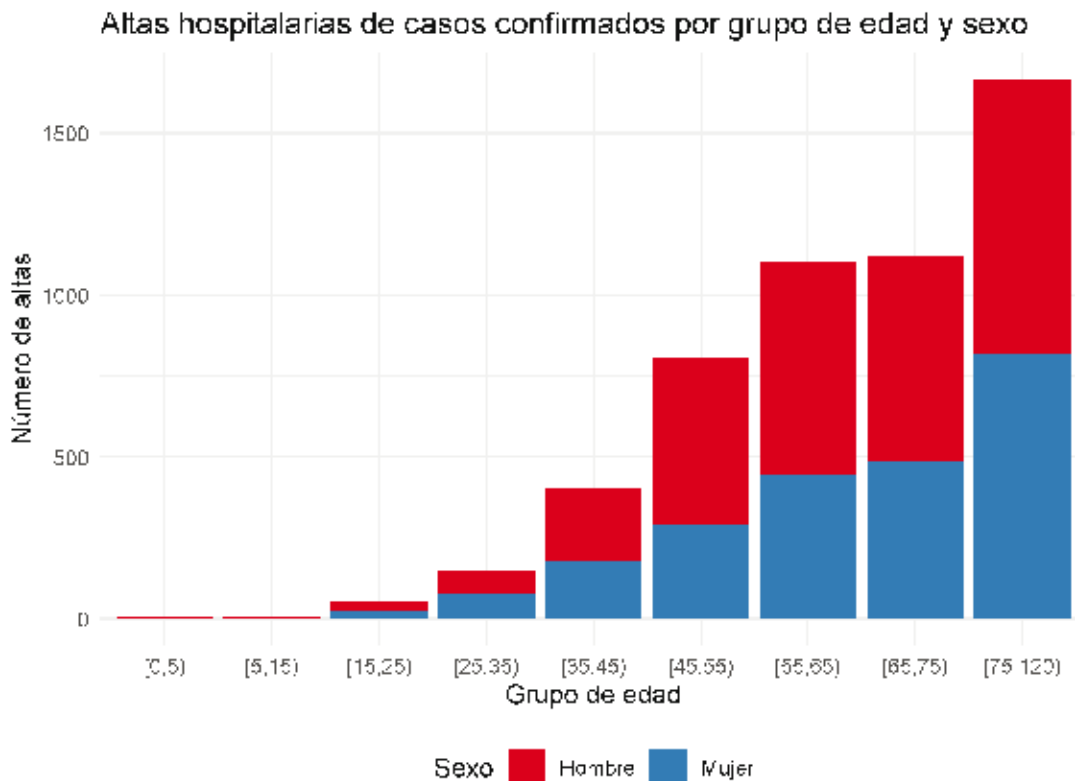
Provincia	n	Porcentaje
Almería	177	3.3
Cádiz	456	8.6
Córdoba	488	9.2
Granada	1042	19.6
Huelva	194	3.7
Jaén	644	12.1
Málaga	1267	23.9
Sevilla	1042	19.6
Total	5310	100.0

00172327



Dirección General de Salud Pública y Ordenación Farmacéutica

Gráfico de casos confirmados con alta hospitalaria por grupo de edad y sexo:



Fuente: Sistema de Vigilancia Epidemiológica de Andalucía (SVEA)

Altas hospitalarias de casos confirmados por grupo de edad y sexo:

Grupo de edad	Hombre	Mujer	Total
[0,5)	5	0	5
[5,15)	3	1	4
[15,25)	30	23	53
[25,35)	75	75	150
[35,45)	223	180	403
[45,55)	511	293	804
[55,65)	659	447	1106
[65,75)	631	489	1120
[75,120)	848	817	1665
Total	2985	2325	5310



Dirección General de Salud Pública y Ordenación Farmacéutica

Altas hospitalarias de casos confirmados excluyendo fallecidos por provincia

Provincia	n	Porcentaje
Almería	138	3.3
Cádiz	345	8.1
Córdoba	414	9.8
Granada	809	19.1
Huelva	153	3.6
Jaén	503	11.9
Málaga	1034	24.4
Sevilla	845	19.9
Total	4241	100.0

Altas hospitalarias de casos confirmados excluyendo fallecidos por grupo edad y sexo

Grupo de edad	Hombre	Mujer	Total
[0,5)	5	0	5
[5,15)	3	1	4
[15,25)	27	23	50
[25,35)	73	74	147
[35,45)	217	177	394
[45,55)	482	288	770
[55,65)	581	418	999
[65,75)	502	425	927
[75,120)	448	497	945
Total	2338	1903	4241

EVOLUCIÓN DE LOS CASOS CONFIRMADOS

Evolución	n	Porcentaje
Curación sin secuelas	7618	52.0
Provisional-Favorable	5031	34.4
Defunción	1281	8.8
Desconocido	407	2.8
Provisional-Desfavorable	241	1.6
Curación con secuelas	61	0.4
Total	14639	100.0

CASOS CONFIRMADOS RECUPERADOS

Provincia	n
Almería	353
Cádiz	392
Córdoba	960
Granada	2006
Huelva	226
Jaén	934
Málaga	1707
Sevilla	1101
Total	7679



Dirección General de Salud Pública y Ordenación Farmacéutica

LETALIDAD

Casos confirmados fallecidos: 1281

Casos confirmados: 14639

Letalidad: 8.75 %

Gráfico de casos confirmados fallecidos por provincia

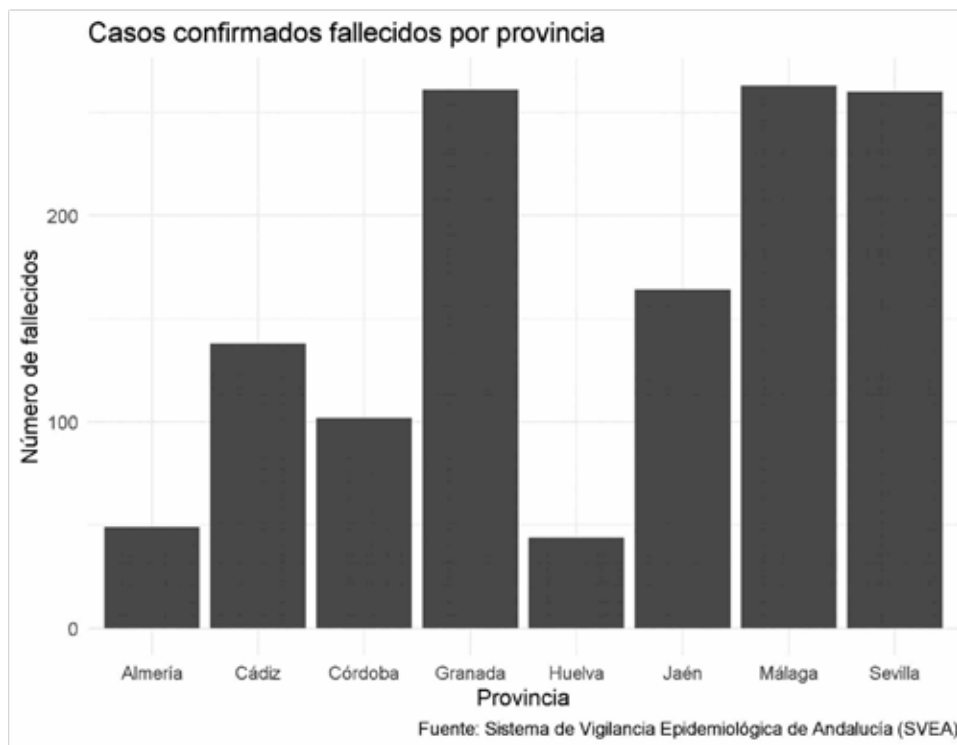


Tabla de casos confirmados fallecidos por provincia:

Provincia	n	Porcentaje
Almería	49	3.8
Cádiz	138	10.8
Córdoba	102	8.0
Granada	261	20.4
Huelva	44	3.4
Jaén	164	12.8
Málaga	263	20.5
Sevilla	260	20.3
Total	1281	100.0

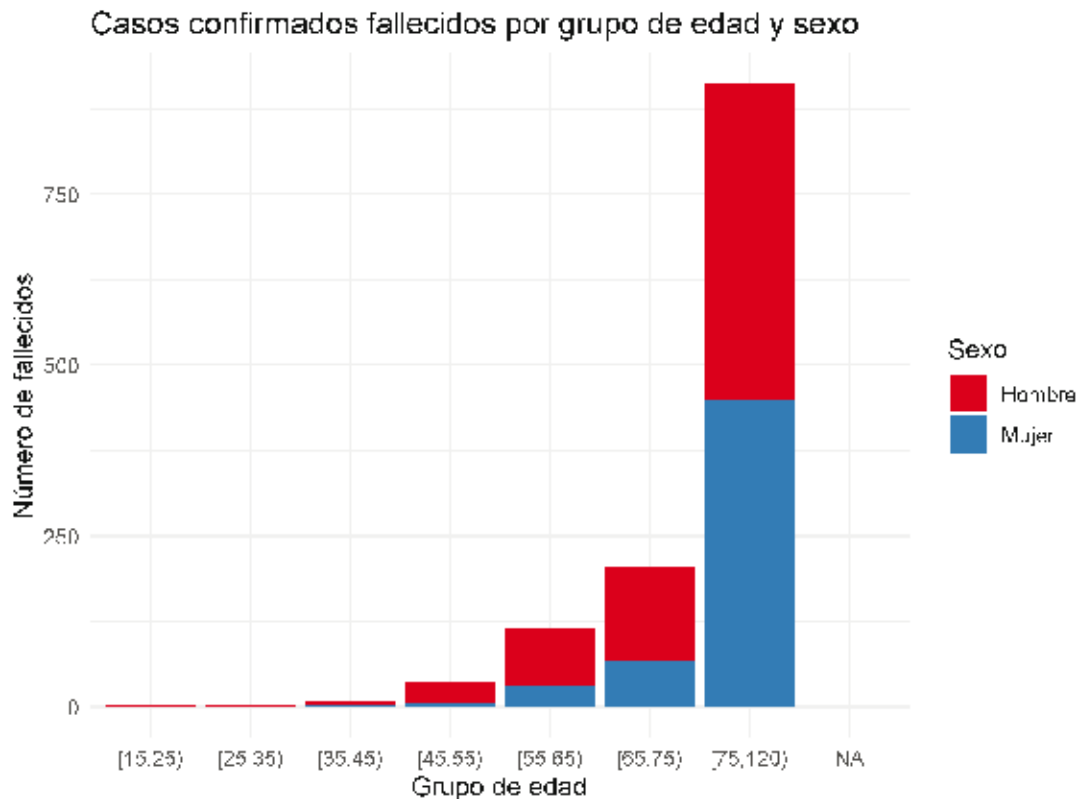
00172327





Dirección General de Salud Pública y Ordenación Farmacéutica

Gráfico de casos confirmados fallecidos por grupo de edad y sexo



Fuente: Sistema de Vigilancia Epidemiológica de Andalucía (SVEA)

Tabla de casos confirmados fallecidos por grupo de edad y sexo:

Grupo de edad	Hombre	Mujer	Total
[15,25)	3	0	3
[25,35)	2	1	3
[35,45)	6	3	9
[45,55)	31	5	36
[55,65)	82	32	114
[65,75)	137	67	204
[75,120)	462	449	911
NA	1	0	1
Total	724	557	1281



Dirección General de Salud Pública y Ordenación Farmacéutica

CASOS CONFIRMADOS INSTITUCIONALIZADOS

- Se han notificado 2990 casos confirmados institucionalizados.

Tabla de casos confirmados institucionalizados y fallecidos institucionalizados:

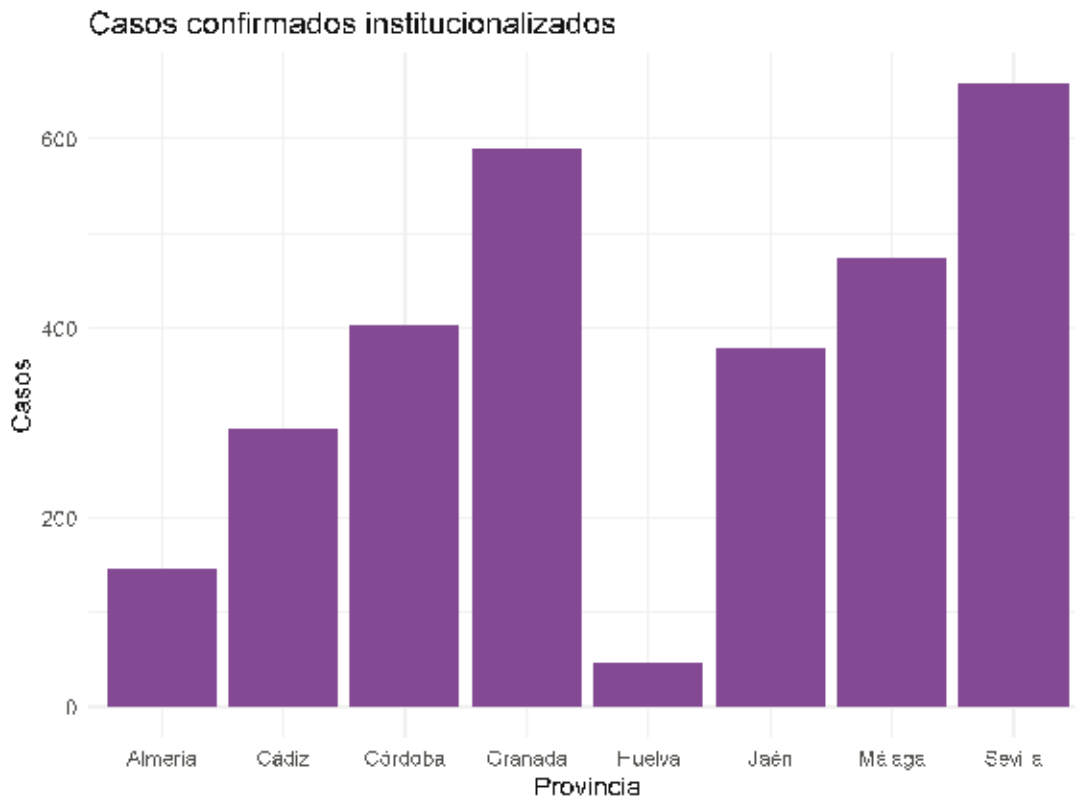
Provincia	Institucionalizados		Fallecidos	
	Residencias de mayores	Otro tipo de institución	Residencias de mayores	Otro tipo de institución
Almería	104	42	16	0
Cádiz	285	8	63	0
Córdoba	373	30	60	2
Granada	484	106	108	5
Huelva	38	9	8	3
Jaén	299	79	53	4
Málaga	377	98	52	5
Sevilla	614	44	139	0
Total	2574	416	499	19





Dirección General de Salud Pública y Ordenación Farmacéutica

Gráfico de casos confirmados institucionalizados por provincia:



Fuente: Sistema de Vigilancia Epidemiológica de Andalucía (SVEA)

Tabla de casos confirmados institucionalizados por provincia:

Provincia	n	Porcentaje
Almería	146	4.9
Cádiz	293	9.8
Córdoba	403	13.5
Granada	590	19.7
Huelva	47	1.6
Jaén	378	12.6
Málaga	475	15.9
Sevilla	658	22.0
Total	2990	100.0

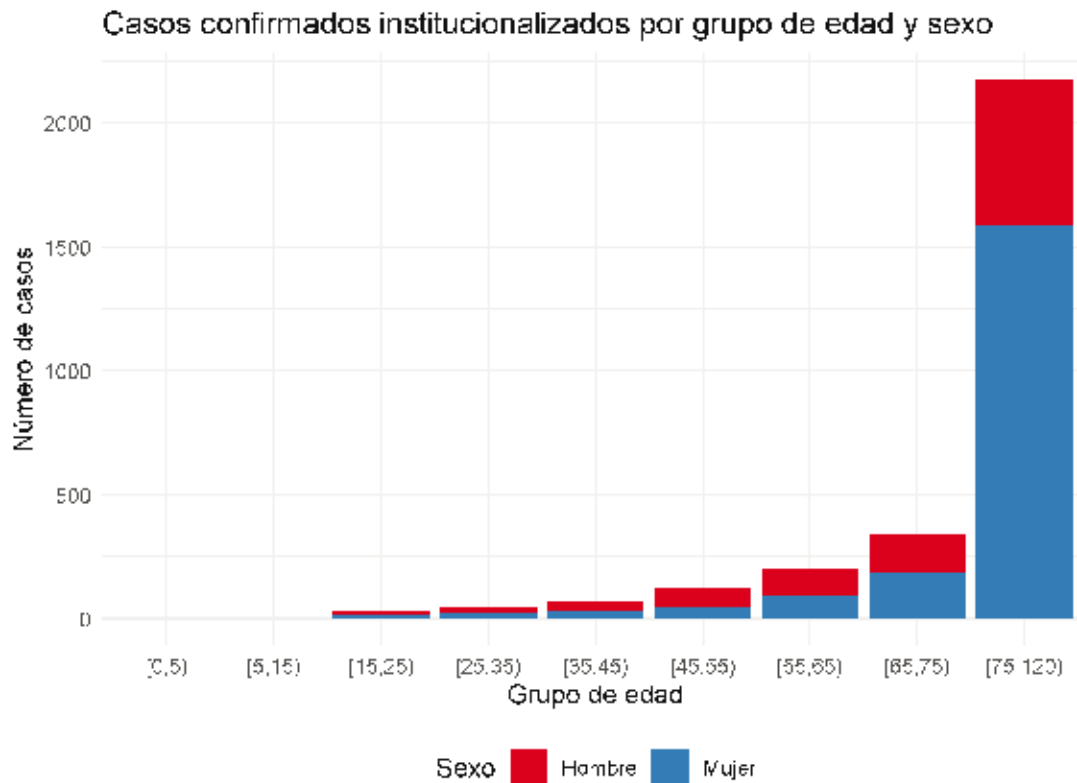
00172327





Dirección General de Salud Pública y Ordenación Farmacéutica

Gráfico de casos confirmados institucionalizados por grupo de edad y sexo:



Fuente: Sistema de Vigilancia Epidemiológica de Andalucía (SVEA)

Tabla casos institucionalizados por grupo de edad y sexo:

Grupo de edad	Hombre	Mujer	Total
[0,5)	1	0	1
[5,15)	0	3	3
[15,25)	16	13	29
[25,35)	22	26	48
[35,45)	38	31	69
[45,55)	76	44	120
[55,65)	110	90	200
[65,75)	157	183	340
[75,120)	586	1588	2174
Total	1006	1978	2984

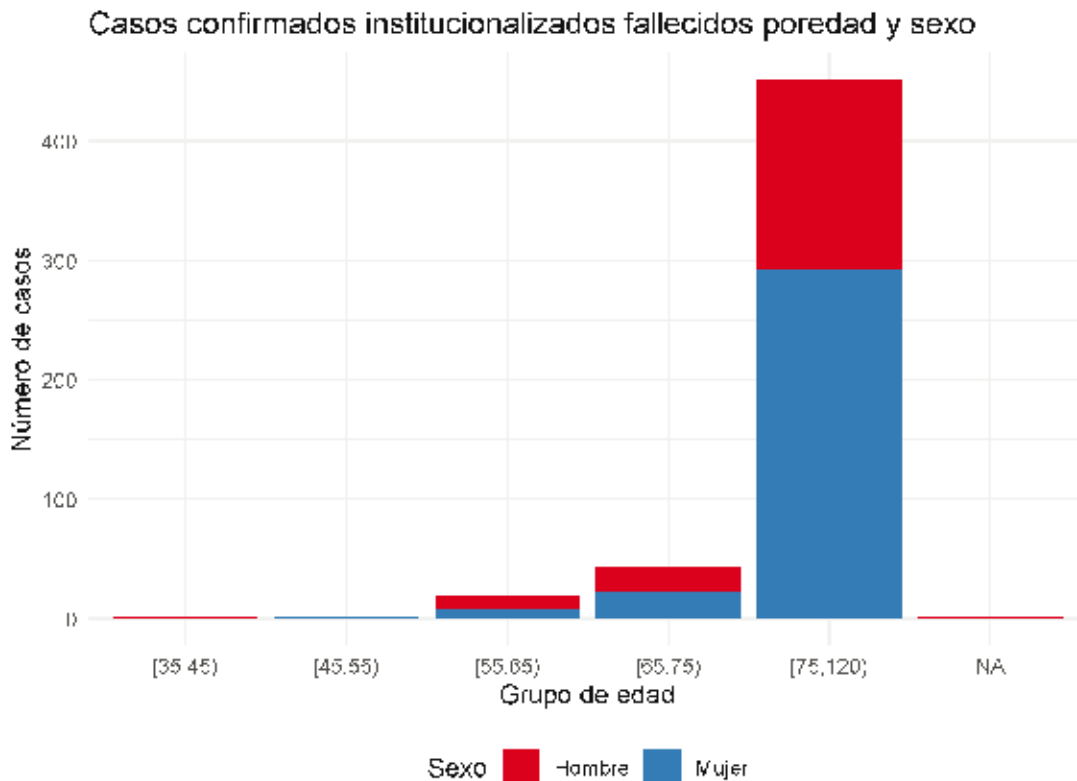
00172327





Dirección General de Salud Pública y Ordenación Farmacéutica

Gráfico de casos confirmados institucionalizados fallecidos por grupo de edad y sexo:



Fuente: Sistema de Vigilancia Epidemiológica de Andalucía (SVEA)

Tabla de casos confirmados institucionalizados fallecidos por grupo de edad y sexo:

Grupo de edad	Hombre	Mujer	Total
[35,45)	1	0	1
[45,55)	1	1	2
[55,65)	11	8	19
[65,75)	22	22	44
[75,120)	159	292	451
NA	1	0	1
Total	195	323	518

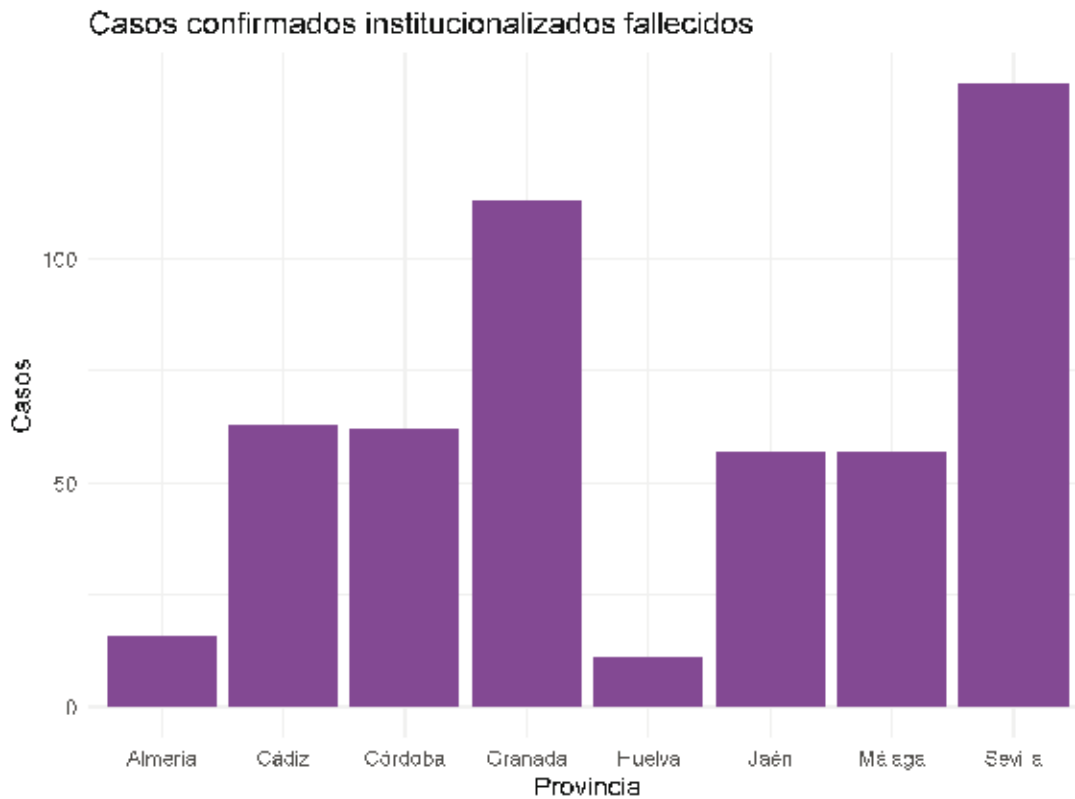
00172327





Dirección General de Salud Pública y Ordenación Farmacéutica

Gráfico de casos confirmados institucionalizados fallecidos por provincia:



Fuente: Sistema de Vigilancia Epidemiológica de Andalucía (SVEA)

Tabla de casos confirmados institucionalizados fallecidos por provincia:

Provincia	n	Porcentaje
Almería	16	3.1
Cádiz	63	12.2
Córdoba	62	12.0
Granada	113	21.8
Huelva	11	2.1
Jaén	57	11.0
Málaga	57	11.0
Sevilla	139	26.8
Total	518	100.0

00172327





Dirección General de Salud Pública y Ordenación Farmacéutica

CASOS CONFIRMADOS EN PROFESIONALES SANITARIOS O SOCIO-SANITARIOS:

- Se han notificado 4275 casos confirmados en profesionales sanitarios o socio-sanitarios.

Tabla de casos confirmados en profesionales sanitarios o socio-sanitarios por provincia:

Provincia	Sanitarios	Socio-sanitarios	Total
Almería	115	32	147
Cádiz	269	51	320
Córdoba	291	146	437
Granada	750	290	1040
Huelva	118	17	135
Jaén	321	131	452
Málaga	816	149	965
Sevilla	600	179	779
Total	3280	995	4275

Tabla de casos confirmados por tipo de profesional:

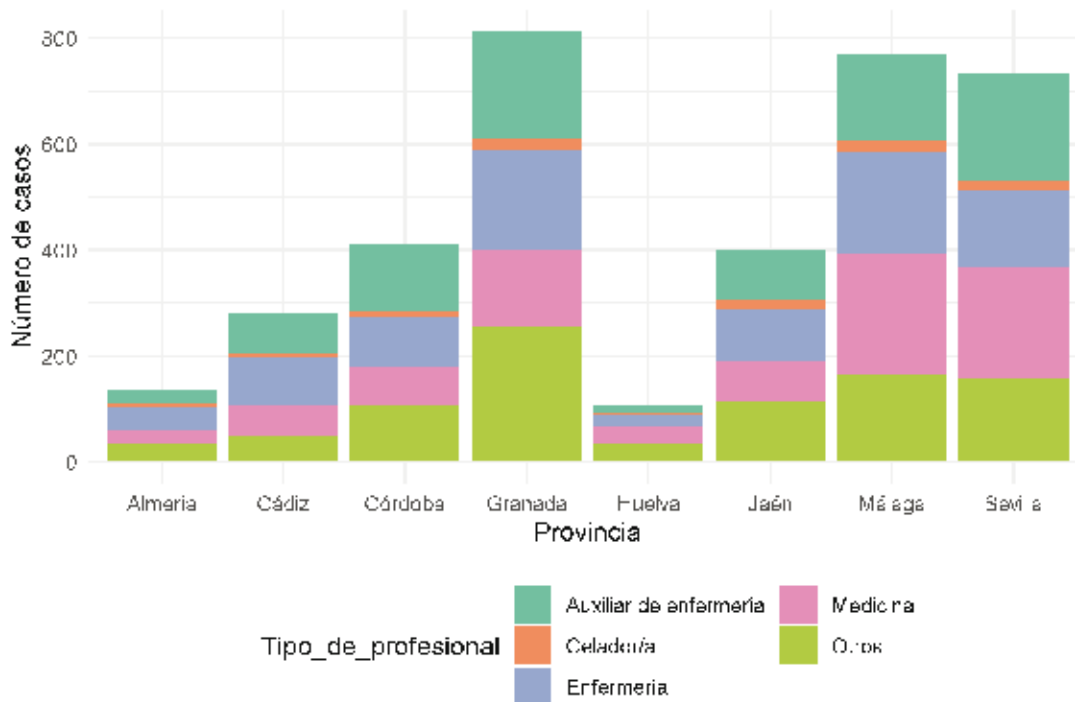
Tipo de profesional	n	Porcentaje
Otros	918	21.5
Auxiliar de enfermería	910	21.3
Enfermería	874	20.4
Medicina	842	19.7
NA	621	14.5
Celador/a	110	2.6
Total	4275	100.0



Dirección General de Salud Pública y Ordenación Farmacéutica

Gráficos de casos confirmados en profesionales sanitarios o socio-sanitarios por provincia:

Casos confirmados en profesionales sanitarios o socio-sanitarios
Provincia y tipo de profesional

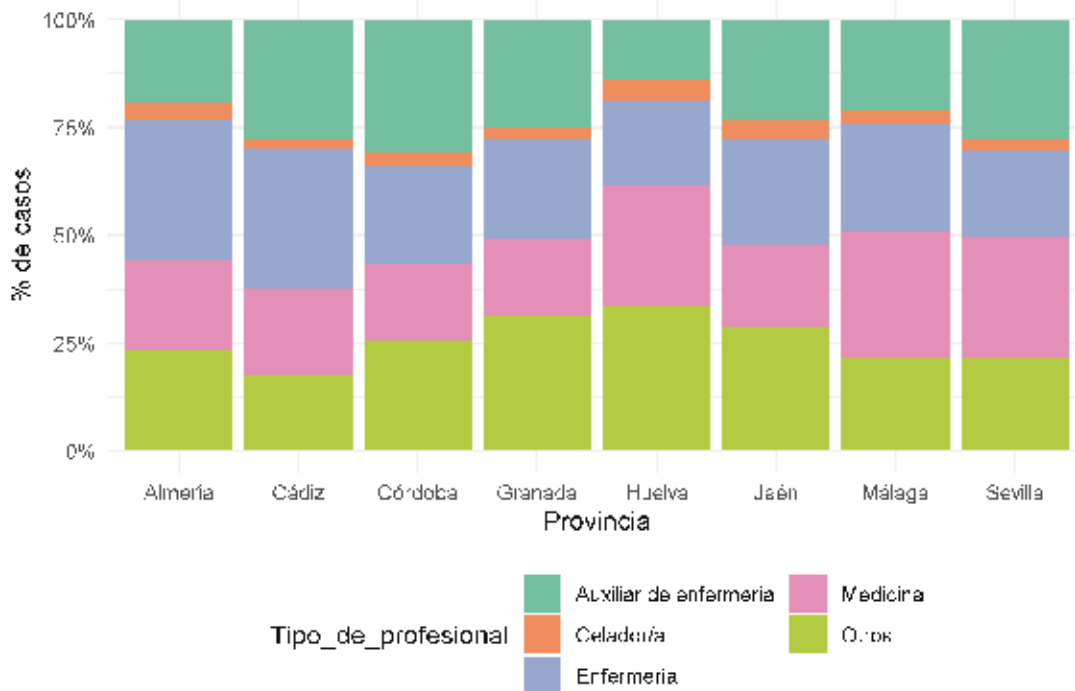


Fuente: Sistema de Vigilancia Epidemiológica de Andalucía (SVCA)



Dirección General de Salud Pública y Ordenación Farmacéutica

Casos confirmados en profesionales sanitarios o socio-sanitarios Provincia y tipo de profesional



Fuente: Sistema de Vigilancia Epidemiológica de Andalucía (SVEA)

Casos confirmados en profesionales sanitario o socio-sanitario por provincia:

Provincia	n	Porcentaje
Almería	147	3.4
Cádiz	320	7.5
Córdoba	437	10.2
Granada	1040	24.3
Huelva	135	3.2
Jaén	452	10.6
Málaga	965	22.6
Sevilla	779	18.2
Total	4275	100.0



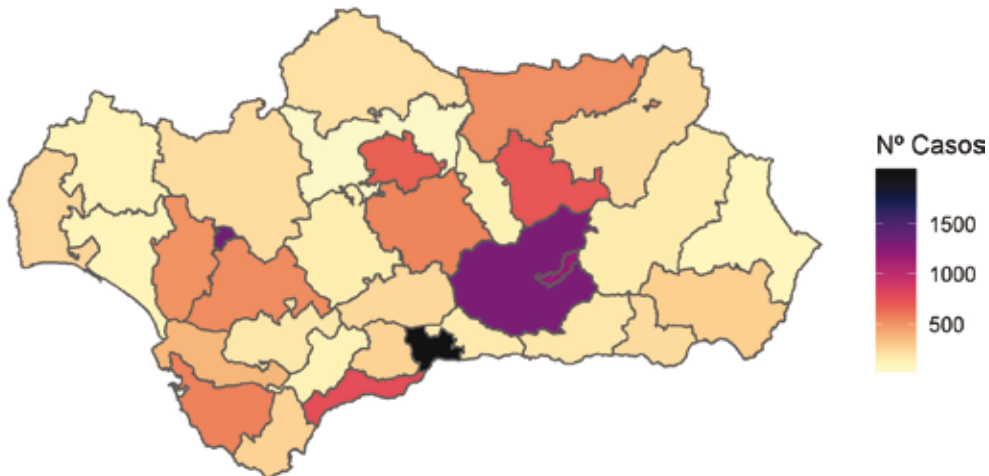


Dirección General de Salud Pública y Ordenación Farmacéutica

MAPAS

MAPA: Casos confirmados por distrito :

Distribución casos confirmados COVID-19 por Distrito



Fuente: Sistema de Vigilancia Epidemiológica de Andalucía (SVEA)

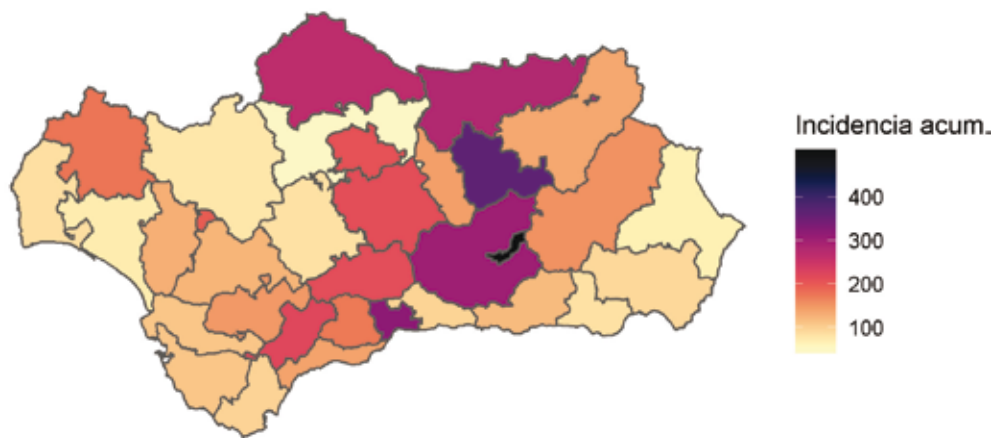




Dirección General de Salud Pública y Ordenación Farmacéutica

MAPA: Incidencia acumulada por distrito.

Distribución casos COVID-19 por Distrito
Incidencia acumulada x 100.000 habitantes



Fuente: Sistema de Vigilancia Epidemiológica de Andalucía (SVEA)

Provincia	Distrito	Casos	Poblacion	Incidencia acumulada
Granada	Granada	1185	239149	495.51
Jaén	Jaén	719	197150	364.70
Málaga	Málaga	1996	628045	317.81
Granada	Metropolitano de Granada	1297	428657	302.57
Jaén	Jaén Norte	514	182943	280.96
Córdoba	Córdoba Norte	201	75582	265.94
Málaga	Serranía	122	55247	220.83
Málaga	La Vega	235	110237	213.18
Córdoba	Córdoba Sur	554	261145	212.14
Córdoba	Córdoba	673	325701	206.63
Sevilla	Sevilla	1345	688592	195.33
Huelva	Sierra de Huelva-Andévalo Central	118	67571	174.63
Málaga	Valle del Guadalhorce	263	153276	171.59
Granada	Granada Nordeste	151	98043	154.01
Cádiz	Sierra de Cádiz	171	115641	147.87
Jaén	Jaén Sur	129	90904	141.91
Málaga	Costa del Sol	760	546811	138.99
Jaén	Jaen Nordeste	222	162567	136.56
Sevilla	Aljarafe	503	388572	129.45
Sevilla	Sevilla Sur	528	426417	123.82
Granada	Granada Sur	176	148829	118.26
Cádiz	Bahía de Cádiz-La Janda	559	512524	109.07
Cádiz	Jerez-Costa Noroeste	372	341111	109.06

00172327





Dirección General de Salud Pública y Ordenación Farmacéutica

Provincia	Distrito	Casos	Poblacion	Incidencia acumulada
Cádiz	Campo de Gibraltar	261	270879	96.35
Málaga	Axarquía	161	168169	95.74
Almería	Almería	278	301623	92.17
Huelva	Huelva-Costa	245	288115	85.04
Sevilla	Sevilla Este	142	169515	83.77
Almería	Poniente de Almería	221	265153	83.35
Sevilla	Sevilla Norte	215	276764	77.68
Huelva	Condado-Campiña	111	155057	71.59
Almería	Levante-Alto Almanzora	101	150044	67.31
Córdoba	Guadalquivir	65	124207	52.33

Tabla de casos por provincia e incidencia acumulada por 100.000 habitantes.

Provincia	Casos	Poblacion	Incidencia_acumulada
Granada	2823	914678	308.63
Jaén	1584	633564	250.01
Málaga	3565	1661785	214.53
Córdoba	1495	786635	190.05
Sevilla	2733	1949860	140.16
Cádiz	1365	1240155	110.07
Huelva	474	510743	92.81
Almería	600	716820	83.70



Dirección General de Salud Pública y Ordenación Farmacéutica

MAPA POR MUNICIPIO

Casos confirmados sin municipio asignado: 88

Distribución casos COVID-19 por municipio
Incidencia acumulada x 100.000 habitantes



Fuente: Sistema de Vigilancia Epidemiológica de Andalucía (SVEA)

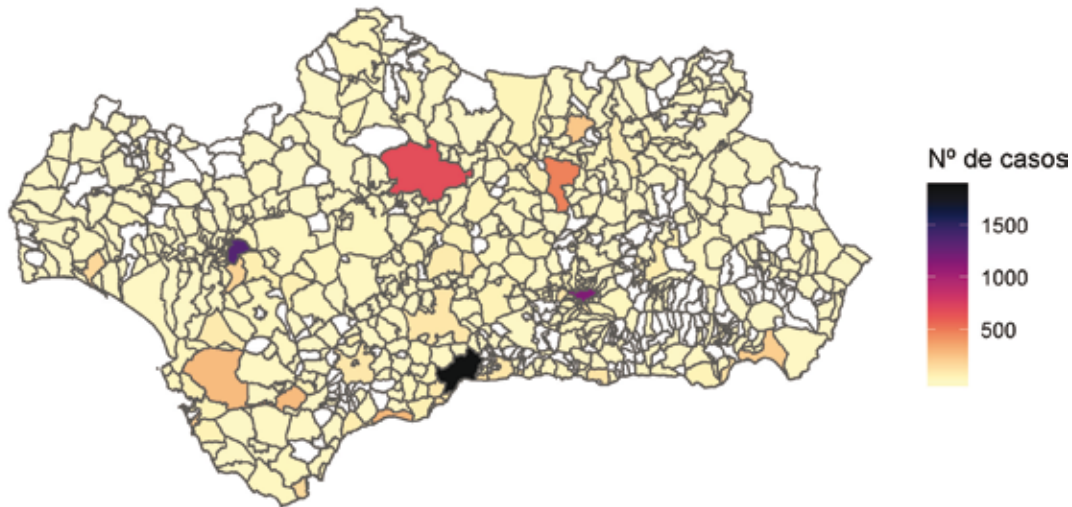




Dirección General de Salud Pública y Ordenación Farmacéutica

Distribución casos COVID-19 por municipio

Casos confirmados



Fuente: Sistema de Vigilancia Epidemiológica de Andalucía (SVEA)

Tabla de casos por municipio e incidencia acumulada por 100.000 habitantes.

Municipio	CODIGOINE	Casos	Poblacion	Incidencia
Abla	04001	0	1249	0.00
Abrucena	04002	0	1202	0.00
Adra	04003	9	25148	35.79
Albanchez	04004	1	741	134.95
Alboloduy	04005	0	616	0.00
Albox	04006	14	11805	118.59
Alcolea	04007	1	825	121.21
Alcóntar	04008	0	505	0.00
Alcudia de Monteagud	04009	0	152	0.00
Alhabia	04010	2	671	298.06
Alhama de Almería	04011	1	3641	27.46
Alicún	04012	0	206	0.00
Almería	04013	210	198533	105.78
Almócita	04014	1	169	591.72
Alsodux	04015	0	125	0.00
Antas	04016	1	3182	31.43
Arboleas	04017	4	4596	87.03
Armuña de Almanzora	04018	0	302	0.00

00172327





Dirección General de Salud Pública y Ordenación Farmacéutica

Municipio	CODIGOINE	Casos	Poblacion	Incidencia
Bacares	04019	0	246	0.00
Bayárcal	04020	0	317	0.00
Bayarque	04021	0	215	0.00
Bédar	04022	0	971	0.00
Beires	04023	0	110	0.00
Benahadux	04024	2	4382	45.64
Benitagla	04026	0	58	0.00
Benizalón	04027	0	254	0.00
Bentarique	04028	0	238	0.00
Berja	04029	1	12415	8.05
Canjáyar	04030	1	1214	82.37
Cantoria	04031	3	3204	93.63
Carboneras	04032	2	8004	24.99
Castro de Filabres	04033	0	123	0.00
Cóbdar	04034	0	171	0.00
Cuevas del Almanzora	04035	5	14081	35.51
Chercos	04036	0	278	0.00
Chirivel	04037	2	1472	135.87
Dalías	04038	13	4006	324.51
Enix	04041	0	466	0.00
Felix	04043	0	628	0.00
Fines	04044	2	2079	96.20
Fiñana	04045	0	1994	0.00
Fondón	04046	0	989	0.00
Gádor	04047	1	3012	33.20
Los Gallardos	04048	0	2794	0.00
Garrucha	04049	4	9212	43.42
Gérgal	04050	2	1030	194.17
Huécija	04051	0	480	0.00
Huércal de Almería	04052	12	17651	67.98
Huércal-Overa	04053	17	19127	88.88
Íllar	04054	26	394	6598.98
Instinción	04055	1	448	223.21
Laroya	04056	0	192	0.00
Láujar de Andarax	04057	0	1536	0.00
Líjar	04058	1	390	256.41
Lubrín	04059	3	1477	203.11
Lucainena de las Torres	04060	0	538	0.00
Lúcar	04061	1	763	131.06
Macael	04062	11	5482	200.66
María	04063	2	1238	161.55
Mojácar	04064	3	6403	46.85
Nacimiento	04065	0	495	0.00
Níjar	04066	7	30663	22.83
Ohanes	04067	0	580	0.00
Olula de Castro	04068	0	196	0.00
Olula del Río	04069	9	6210	144.93
Oria	04070	0	2249	0.00
Padules	04071	0	410	0.00
Partaloa	04072	0	1110	0.00
Paterna del Río	04073	0	371	0.00
Pechina	04074	2	4037	49.54
Pulpí	04075	4	10055	39.78

00172327





Dirección General de Salud Pública y Ordenación Farmacéutica

Municipio	CODIGOINE	Casos	Poblacion	Incidencia
Purchena	04076	3	1618	185.41
Rágol	04077	0	316	0.00
Rioja	04078	0	1417	0.00
Roquetas de Mar	04079	129	96800	133.26
Santa Cruz de Marchena	04080	0	208	0.00
Santa Fe de Mondújar	04081	0	452	0.00
Senés	04082	0	295	0.00
Serón	04083	0	2041	0.00
Sierro	04084	0	381	0.00
Somontín	04085	0	446	0.00
Sorbas	04086	0	2388	0.00
Sufí	04087	0	204	0.00
Tabernas	04088	1	3688	27.11
Taberno	04089	0	925	0.00
Tahal	04090	0	362	0.00
Terque	04091	0	377	0.00
Tíjola	04092	1	3541	28.24
Turre	04093	2	3549	56.35
Turrillas	04094	0	240	0.00
Uleila del Campo	04095	0	833	0.00
Urrácal	04096	0	350	0.00
Velesique	04097	0	242	0.00
Vélez-Blanco	04098	0	1904	0.00
Vélez-Rubio	04099	3	6555	45.77
Vera	04100	7	16452	42.55
Viator	04101	2	5885	33.98
Vícar	04102	16	26028	61.47
Zurgena	04103	1	3005	33.28
Las Tres Villas	04901	2	568	352.11
El Ejido	04902	47	83594	56.22
La Mojonera	04903	4	9021	44.34
Balanegra	04904	0	3009	0.00
Alcalá de los Gazules	11001	8	5219	153.29
Alcalá del Valle	11002	71	5046	1407.06
Algar	11003	2	1413	141.54
Algeciras	11004	162	121957	132.83
Algodonales	11005	2	5550	36.04
Arcos de la Frontera	11006	10	30700	32.57
Barbate	11007	5	22518	22.20
Los Barrios	11008	23	23642	97.28
Benaocaz	11009	1	671	149.03
Bornos	11010	4	7670	52.15
El Bosque	11011	0	2145	0.00
Cádiz	11012	168	116027	144.79
Castellar de la Frontera	11013	0	3049	0.00
Conil de la Frontera	11014	6	22529	26.63
Chiclana de la Frontera	11015	55	84489	65.10
Chipiona	11016	13	19123	67.98
Espera	11017	0	3860	0.00
El Gastor	11018	1	1752	57.08
Grazalema	11019	1	2027	49.33
Jerez de la Frontera	11020	277	212749	130.20
Jimena de la Frontera	11021	9	6951	129.48

00172327





Dirección General de Salud Pública y Ordenación Farmacéutica

Municipio	CODIGOINE	Casos	Poblacion	Incidencia
La Línea de la Concepción	11022	30	63147	47.51
Medina Sidonia	11023	4	11708	34.16
Olvera	11024	4	8113	49.30
Paterna de Rivera	11025	1	5470	18.28
Prado del Rey	11026	6	5605	107.05
El Puerto de Santa María	11027	63	88405	71.26
Puerto Real	11028	47	41627	112.91
Puerto Serrano	11029	0	6941	0.00
Rota	11030	26	29109	89.32
San Fernando	11031	198	94979	208.47
Sanlúcar de Barrameda	11032	31	68684	45.13
San Roque	11033	17	31218	54.46
Setenil de las Bodegas	11034	5	2769	180.57
Tarifa	11035	20	18162	110.12
Torre Alháuquime	11036	0	790	0.00
Trebujena	11037	22	7028	313.03
Ubrique	11038	50	16597	301.26
Vejer de la Frontera	11039	3	12624	23.76
Villaluenga del Rosario	11040	2	455	439.56
Villamartín	11041	12	12150	98.77
Zahara	11042	0	1387	0.00
Benalup-Casas Viejas	11901	1	6929	14.43
San José del Valle	11902	3	4418	67.90
San Martín del Tesorillo	11903	0	2753	0.00
Adamuz	14001	2	4192	47.71
Aguilar de la Frontera	14002	10	13328	75.03
Alcaracejos	14003	0	1486	0.00
Almedinilla	14004	1	2391	41.82
Almodóvar del Río	14005	4	7937	50.40
Añora	14006	0	1527	0.00
Baena	14007	49	19284	254.10
Belalcázar	14008	28	3255	860.22
Belmez	14009	7	2923	239.48
Benamejí	14010	2	4966	40.27
Los Blázquez	14011	0	661	0.00
Bujalance	14012	8	7417	107.86
Cabra	14013	48	20341	235.98
Cañete de las Torres	14014	1	2933	34.09
Carcabuey	14015	0	2412	0.00
Cardeña	14016	0	1490	0.00
La Carlota	14017	6	14061	42.67
El Carpio	14018	2	4383	45.63
Castro del Río	14019	20	7809	256.11
Conquista	14020	1	379	263.85
Córdoba	14021	673	325701	206.63
Doña Mencía	14022	2	4638	43.12
Dos Torres	14023	0	2411	0.00
Encinas Reales	14024	4	2254	177.46
Espejo	14025	3	3329	90.12
Espiel	14026	3	2397	125.16
Fernán-Núñez	14027	18	9663	186.28
Fuente la Lancha	14028	0	351	0.00
Fuente Obejuna	14029	6	4604	130.32

00172327





Dirección General de Salud Pública y Ordenación Farmacéutica

Municipio	CODIGOINE	Casos	Poblacion	Incidencia
Fuente Palmera	14030	2	9783	20.44
Fuente-Tójar	14031	1	672	148.81
La Granjuela	14032	0	461	0.00
Guadalcazar	14033	1	1583	63.17
El Guijo	14034	0	355	0.00
Hinojosa del Duque	14035	37	6788	545.08
Hornachuelos	14036	1	4497	22.24
Iznájar	14037	25	4261	586.72
Lucena	14038	83	42605	194.81
Luque	14039	2	2994	66.80
Montalbán de Córdoba	14040	3	4489	66.83
Montemayor	14041	12	3855	311.28
Montilla	14042	84	22859	367.47
Montoro	14043	6	9364	64.08
Monturque	14044	0	1958	0.00
Moriles	14045	4	3717	107.61
Nueva Carteya	14046	1	5379	18.59
Obejo	14047	1	2011	49.73
Palenciana	14048	2	1478	135.32
Palma del Río	14049	7	21064	33.23
Pedro Abad	14050	3	2837	105.75
Pedroche	14051	0	1516	0.00
Peñarroya-Pueblonuevo	14052	21	10695	196.35
Posadas	14053	3	7325	40.96
Pozoblanco	14054	25	17210	145.26
Priego de Córdoba	14055	34	22408	151.73
Puente Genil	14056	43	30048	143.10
La Rambla	14057	6	7493	80.07
Rute	14058	92	9845	934.48
San Sebastián de los Ballesteros	14059	0	808	0.00
Santaella	14060	4	4629	86.41
Santa Eufemia	14061	0	755	0.00
Torrecampo	14062	25	1059	2360.72
Valenzuela	14063	3	1131	265.25
Valsequillo	14064	0	356	0.00
La Victoria	14065	2	2271	88.07
Villa del Río	14066	8	7104	112.61
Villafranca de Córdoba	14067	3	4871	61.59
Villaharta	14068	1	619	161.55
Villanueva de Córdoba	14069	5	8729	57.28
Villanueva del Duque	14070	3	1461	205.34
Villanueva del Rey	14071	38	1046	3632.89
Villaralto	14072	1	1131	88.42
Villaviciosa de Córdoba	14073	0	3229	0.00
El Viso	14074	1	2536	39.43
Zuheros	14075	0	641	0.00
Fuente Carreteros	14901	0	1131	0.00
La Guijarrosa	14902	0	1399	0.00
Agrón	18001	2	274	729.93
Alamedilla	18002	1	574	174.22
Albolote	18003	32	18808	170.14
Albodón	18004	0	728	0.00
Albuñán	18005	1	406	246.31

00172327





Dirección General de Salud Pública y Ordenación Farmacéutica

Municipio	CODIGOINE	Casos	Poblacion	Incidencia
Albuñol	18006	3	7233	41.48
Albuñuelas	18007	1	821	121.80
Aldeire	18010	1	615	162.60
Alfacar	18011	17	5400	314.81
Algarinejo	18012	3	2520	119.05
Alhama de Granada	18013	5	5979	83.63
Alhendín	18014	21	9349	224.62
Alicún de Ortega	18015	0	480	0.00
Almegíjar	18016	0	365	0.00
Almuñécar	18017	18	26514	67.89
Alquife	18018	3	601	499.17
Arenas del Rey	18020	0	666	0.00
Armilla	18021	135	24174	558.45
Atarfe	18022	36	18706	192.45
Baza	18023	20	20412	97.98
Beas de Granada	18024	1	977	102.35
Beas de Guadix	18025	1	329	303.95
Benalúa	18027	2	3318	60.28
Benalúa de las Villas	18028	1	1066	93.81
Benamaurel	18029	2	2293	87.22
Bérchules	18030	0	716	0.00
Bubión	18032	0	296	0.00
Busquístar	18033	0	289	0.00
Cacín	18034	0	569	0.00
Cádir	18035	0	1453	0.00
Cájar	18036	46	5129	896.86
Calicasas	18037	2	617	324.15
Campotéjar	18038	1	1237	80.84
Caniles	18039	1	4047	24.71
Cáñar	18040	0	350	0.00
Capileira	18042	0	554	0.00
Carataunas	18043	0	194	0.00
Cástaras	18044	0	249	0.00
Castilléjar	18045	1	1318	75.87
Castril	18046	3	2070	144.93
Cenes de la Vega	18047	26	8002	324.92
Cijuela	18048	4	3322	120.41
Cogollos de Guadix	18049	0	673	0.00
Cogollos de la Vega	18050	5	2031	246.18
Colomera	18051	0	1309	0.00
Cortes de Baza	18053	2	1869	107.01
Cortes y Graena	18054	0	996	0.00
Cúllar	18056	3	4129	72.66
Cúllar Vega	18057	25	7429	336.52
Chauchina	18059	4	5565	71.88
Chimeneas	18061	0	1257	0.00
Churriana de la Vega	18062	31	15200	203.95
Darro	18063	0	1599	0.00
Dehesas de Guadix	18064	0	419	0.00
Dehesas Viejas	18065	0	705	0.00
Deifontes	18066	4	2627	152.26
Diezma	18067	2	764	261.78
Dílar	18068	5	2054	243.43

00172327





Dirección General de Salud Pública y Ordenación Farmacéutica

Municipio	CODIGOINE	Casos	Poblacion	Incidencia
Dólar	18069	0	622	0.00
Dúdar	18070	0	330	0.00
Dúrcal	18071	6	7015	85.53
Escúzar	18072	2	791	252.84
Ferreira	18074	1	299	334.45
Fonelas	18076	4	978	409.00
Fornes	18077	0	555	0.00
Freila	18078	0	918	0.00
Fuente Vaqueros	18079	12	4406	272.36
Galera	18082	1	1075	93.02
Gobernador	18083	0	233	0.00
Gójar	18084	16	5795	276.10
Gor	18085	0	733	0.00
Gorafe	18086	1	381	262.47
Granada	18087	1163	232462	500.30
Guadahortuna	18088	2	1935	103.36
Guadix	18089	77	18422	417.98
Gualchos	18093	8	5193	154.05
Güéjar Sierra	18094	24	2820	851.06
Güevéjar	18095	8	2595	308.29
Huélago	18096	0	403	0.00
Huéneja	18097	0	1184	0.00
Huéscar	18098	4	7253	55.15
Huétor de Santillán	18099	5	1877	266.38
Huétor Tájar	18100	11	10352	106.26
Huétor Vega	18101	37	12039	307.33
Íllora	18102	7	10054	69.62
Ítrabo	18103	0	988	0.00
Iznalloz	18105	14	5134	272.69
Játar	18106	0	614	0.00
Jayena	18107	0	1060	0.00
Jérez del Marquesado	18108	0	968	0.00
Jete	18109	0	919	0.00
Jun	18111	15	3833	391.34
Juviles	18112	0	153	0.00
La Calahorra	18114	1	673	148.59
Láchar	18115	3	3471	86.43
Lanjarón	18116	5	3507	142.57
Lanteira	18117	1	588	170.07
Lecrín	18119	5	2134	234.30
Lentegí	18120	0	326	0.00
Lobras	18121	0	145	0.00
Loja	18122	53	20342	260.54
Lugros	18123	0	323	0.00
Lújar	18124	0	488	0.00
La Malahá	18126	4	1781	224.59
Maracena	18127	97	22116	438.60
Marchal	18128	0	417	0.00
Moclín	18132	3	3651	82.17
Molvizar	18133	1	2794	35.79
Monachil	18134	37	7939	466.05
Montefrío	18135	32	5433	588.99
Montejícar	18136	1	2113	47.33

00172327





Dirección General de Salud Pública y Ordenación Farmacéutica

Municipio	CODIGOINE	Casos	Poblacion	Incidencia
Montillana	18137	0	1189	0.00
Moraleda de Zafayona	18138	2	3153	63.43
Motril	18140	118	58020	203.38
Murtas	18141	2	467	428.27
Nigüelas	18143	2	1173	170.50
Nívar	18144	1	994	100.60
Ogíjares	18145	56	14160	395.48
Orce	18146	0	1190	0.00
Órgiva	18147	7	5725	122.27
Otívar	18148	0	1034	0.00
Villa de Otura	18149	25	6952	359.61
Padul	18150	19	8420	225.65
Pampaneira	18151	0	321	0.00
Pedro Martínez	18152	0	1107	0.00
Peligros	18153	28	11394	245.74
La Peza	18154	0	1178	0.00
Pinos Genil	18157	3	1457	205.90
Pinos Puente	18158	32	9930	322.26
Píñar	18159	1	1138	87.87
Polícar	18161	0	276	0.00
Polopos	18162	0	1756	0.00
Pórtugos	18163	0	382	0.00
Puebla de Don Fadrique	18164	2	2250	88.89
Pulianas	18165	18	5429	331.55
Purullena	18167	1	2293	43.61
Quéntar	18168	3	933	321.54
Rubite	18170	0	394	0.00
Salar	18171	2	2631	76.02
Salobreña	18173	8	12381	64.62
Santa Cruz del Comercio	18174	0	528	0.00
Santa Fe	18175	111	15157	732.33
Soportújar	18176	0	268	0.00
Sorvilán	18177	0	538	0.00
Torre-Cardela	18178	0	736	0.00
Torvizcón	18179	0	648	0.00
Trevélez	18180	1	732	136.61
Turón	18181	0	239	0.00
Ugíjar	18182	0	2523	0.00
Válor	18183	0	675	0.00
Vélez de Benaudalla	18184	1	2841	35.20
Ventas de Huelma	18185	0	640	0.00
Villanueva de las Torres	18187	0	582	0.00
Villanueva Mesía	18188	4	2021	197.92
Víznar	18189	1	976	102.46
Zafarraya	18192	0	2137	0.00
La Zubia	18193	96	19155	501.17
Zújar	18194	2	2548	78.49
La Taha	18901	1	653	153.14
El Valle	18902	1	914	109.41
Nevada	18903	0	1050	0.00
Alpujarra de la Sierra	18904	2	989	202.22
Las Gabias	18905	38	21115	179.97
Los Guájares	18906	1	1057	94.61

00172327



Dirección General de Salud Pública y Ordenación Farmacéutica

Municipio	CODIGOINE	Casos	Poblacion	Incidencia
Valle del Zalabí	18907	2	2128	93.98
Villamena	18908	1	948	105.49
Morelábor	18909	0	607	0.00
El Pinar	18910	0	877	0.00
Vegas del Genil	18911	60	11166	537.35
Cuevas del Campo	18912	1	1735	57.64
Zagra	18913	5	834	599.52
Valderrubio	18914	0	2086	0.00
Domingo Pérez de Granada	18915	0	890	0.00
Torrenueva Costa	18916	0	2682	0.00
Alájar	21001	0	756	0.00
Aljaraque	21002	24	21260	112.89
El Almendro	21003	3	826	363.20
Almonaster la Real	21004	1	1819	54.98
Almonte	21005	10	24191	41.34
Alosno	21006	2	3923	50.98
Aracena	21007	53	8107	653.76
Aroche	21008	1	3073	32.54
Arroyomolinos de León	21009	0	953	0.00
Ayamonte	21010	6	20946	28.65
Beas	21011	3	4257	70.47
Berrocal	21012	0	312	0.00
Bollullos Par del Condado	21013	7	14272	49.05
Bonares	21014	0	6058	0.00
Cabezas Rubias	21015	0	730	0.00
Cala	21016	1	1167	85.69
Calañas	21017	1	2791	35.83
El Campillo	21018	1	2023	49.43
Campofrío	21019	2	675	296.30
Cañaveral de León	21020	0	403	0.00
Cartaya	21021	4	19974	20.03
Castaño del Robledo	21022	0	223	0.00
El Cerro de Andévalo	21023	0	2364	0.00
Corteconcepción	21024	1	548	182.48
Cortegana	21025	3	4666	64.29
Cortelazor	21026	0	299	0.00
Cumbres de Enmedio	21027	0	56	0.00
Cumbres de San Bartolomé	21028	1	381	262.47
Cumbres Mayores	21029	2	1755	113.96
Chucena	21030	1	2222	45.00
Encinasola	21031	0	1305	0.00
Escacena del Campo	21032	4	2284	175.13
Fuenteheridos	21033	1	678	147.49
Galaroza	21034	0	1379	0.00
Gibraleón	21035	7	12607	55.52
La Granada de Río-Tinto	21036	0	239	0.00
El Granado	21037	1	516	193.80
Higuera de la Sierra	21038	0	1287	0.00
Hinojales	21039	0	325	0.00
Hinojos	21040	2	3976	50.30
Huelva	21041	169	143663	117.64
Isla Cristina	21042	5	21264	23.51
Jabugo	21043	0	2250	0.00

00172327





Dirección General de Salud Pública y Ordenación Farmacéutica

Municipio	CODIGOINE	Casos	Poblacion	Incidencia
Lepe	21044	7	27431	25.52
Linares de la Sierra	21045	0	263	0.00
Lucena del Puerto	21046	4	3371	118.66
Manzanilla	21047	3	2135	140.52
Los Marines	21048	0	396	0.00
Minas de Riotinto	21049	5	3848	129.94
Moguer	21050	7	22088	31.69
La Nava	21051	0	266	0.00
Nerva	21052	11	5235	210.12
Niebla	21053	0	4117	0.00
La Palma del Condado	21054	17	10761	157.98
Palos de la Frontera	21055	5	11289	44.29
Paterna del Campo	21056	4	3509	113.99
Paymogo	21057	1	1159	86.28
Puebla de Guzmán	21058	3	3073	97.62
Puerto Moral	21059	0	282	0.00
Punta Umbría	21060	7	15242	45.93
Rociana del Condado	21061	3	7855	38.19
Rosal de la Frontera	21062	2	1697	117.86
San Bartolomé de la Torre	21063	2	3736	53.53
San Juan del Puerto	21064	13	9300	139.78
Sanlúcar de Guadiana	21065	0	409	0.00
San Silvestre de Guzmán	21066	0	623	0.00
Santa Ana la Real	21067	0	476	0.00
Santa Bárbara de Casa	21068	6	1035	579.71
Santa Olalla del Cala	21069	0	2001	0.00
Trigueros	21070	15	7713	194.48
Valdelarco	21071	1	239	418.41
Valverde del Camino	21072	23	12820	179.41
Villablanca	21073	0	2848	0.00
Villalba del Alcor	21074	3	3338	89.87
Villanueva de las Cruces	21075	0	373	0.00
Villanueva de los Castillejos	21076	5	2820	177.30
Villarrasa	21077	3	2176	137.87
Zalamea la Real	21078	9	3068	293.35
Zufre	21079	0	808	0.00
La Zarza-Perrunal	21902	0	1267	0.00
Albanchez de Mágina	23001	0	1024	0.00
Alcalá la Real	23002	42	21605	194.40
Alcaudete	23003	10	10498	95.26
Aldeaquemada	23004	0	481	0.00
Andújar	23005	42	36793	114.15
Arjona	23006	65	5542	1172.86
Arjonilla	23007	29	3575	811.19
Arquillos	23008	4	1734	230.68
Baeza	23009	34	15841	214.63
Bailén	23010	42	17667	237.73
Baños de la Encina	23011	3	2582	116.19
Beas de Segura	23012	3	5130	58.48
Begijar	23014	3	3029	99.04
Bélmez de la Moraleda	23015	2	1567	127.63
Benatae	23016	0	448	0.00
Cabra del Santo Cristo	23017	9	1779	505.90

00172327





Dirección General de Salud Pública y Ordenación Farmacéutica

Municipio	CODIGOINE	Casos	Poblacion	Incidencia
Cambil	23018	19	2703	702.92
Campillo de Arenas	23019	0	1760	0.00
Canena	23020	0	1831	0.00
Carboneros	23021	0	615	0.00
La Carolina	23024	23	15261	150.71
Castellar	23025	0	3314	0.00
Castillo de Locubín	23026	6	4058	147.86
Cazalilla	23027	1	824	121.36
Cazorla	23028	11	7441	147.83
Chiclana de Segura	23029	0	965	0.00
Chilluévar	23030	3	1434	209.21
Escañuela	23031	2	950	210.53
Espeluy	23032	0	619	0.00
Frailes	23033	4	1575	253.97
Fuensanta de Martos	23034	2	3074	65.06
Fuerte del Rey	23035	0	1357	0.00
Génave	23037	0	611	0.00
La Guardia de Jaén	23038	23	5011	458.99
Guarromán	23039	3	2724	110.13
Lahiguera	23040	6	1710	350.88
Higuera de Calatrava	23041	0	619	0.00
Hinojares	23042	0	401	0.00
Hornos	23043	0	601	0.00
Huelma	23044	7	5776	121.19
Huesa	23045	0	2489	0.00
Ibros	23046	0	2832	0.00
La Iruela	23047	4	1899	210.64
Iznatoraf	23048	0	960	0.00
Jabalquinto	23049	4	2039	196.17
Jaén	23050	476	112999	421.24
Jamilena	23051	5	3293	151.84
Jimena	23052	1	1284	77.88
Jódar	23053	4	11667	34.28
Larva	23054	1	472	211.86
Linares	23055	234	57414	407.57
Lopera	23056	1	3665	27.29
Lupión	23057	0	842	0.00
Mancha Real	23058	24	11264	213.07
Marmolejo	23059	9	6812	132.12
Martos	23060	25	24215	103.24
Mengíbar	23061	30	9941	301.78
Montizón	23062	3	1725	173.91
Navas de San Juan	23063	2	4517	44.28
Noalejo	23064	0	1970	0.00
Orcera	23065	1	1811	55.22
Peal de Becerro	23066	11	5266	208.89
Pegalajar	23067	5	2919	171.29
Porcuna	23069	6	6235	96.23
Pozo Alcón	23070	0	4673	0.00
Puente de Génave	23071	1	2159	46.32
La Puerta de Segura	23072	1	2268	44.09
Quesada	23073	1	5209	19.20
Rus	23074	3	3547	84.58

00172327



Dirección General de Salud Pública y Ordenación Farmacéutica

Municipio	CODIGOINE	Casos	Poblacion	Incidencia
Sabiote	23075	2	3918	51.05
Santa Elena	23076	0	888	0.00
Santiago de Calatrava	23077	0	699	0.00
Santisteban del Puerto	23079	2	4472	44.72
Santo Tomé	23080	32	2139	1496.03
Segura de la Sierra	23081	1	1790	55.87
Siles	23082	3	2241	133.87
Sorihuela del Guadalimar	23084	0	1100	0.00
Torreblascopedro	23085	3	2546	117.83
Torredelcampo	23086	66	14247	463.26
Torredonjimeno	23087	30	13696	219.04
Torreperogil	23088	11	7276	151.18
Torres	23090	1	1406	71.12
Torres de Albánchez	23091	0	787	0.00
Úbeda	23092	71	34345	206.73
Valdepeñas de Jaén	23093	1	3714	26.93
Vilches	23094	5	4436	112.71
Villacarrillo	23095	11	10726	102.55
Villanueva de la Reina	23096	33	3081	1071.08
Villanueva del Arzobispo	23097	1	8193	12.21
Villardompardo	23098	3	965	310.88
Los Villares	23099	9	6014	149.65
Villarodrigo	23101	0	405	0.00
Cárcheles	23901	1	1363	73.37
Bedmar y Garcéz	23902	1	2642	37.85
Villatorres	23903	39	4316	903.61
Santiago-Pontones	23904	5	2956	169.15
Arroyo del Ojanco	23905	2	2288	87.41
Alameda	29001	1	5372	18.62
Alcaucín	29002	1	2230	44.84
Alfarnate	29003	1	1069	93.55
Alfarnatejo	29004	0	377	0.00
Algarrobo	29005	6	6444	93.11
Algatocín	29006	1	793	126.10
Alhaurín de la Torre	29007	96	40345	237.95
Alhaurín el Grande	29008	40	24705	161.91
Almáchar	29009	3	1811	165.65
Almargen	29010	1	1954	51.18
Almogía	29011	8	3715	215.34
Álora	29012	29	12985	223.33
Alozaina	29013	1	2051	48.76
Alpandeire	29014	0	260	0.00
Antequera	29015	110	41239	266.74
Árchez	29016	0	385	0.00
Archidona	29017	20	8238	242.78
Ardales	29018	3	2500	120.00
Arenas	29019	2	1156	173.01
Arriate	29020	10	4102	243.78
Atajate	29021	0	168	0.00
Benadalid	29022	0	215	0.00
Benahavís	29023	9	8085	111.32
Benalauría	29024	1	438	228.31
Benalmádena	29025	128	68128	187.88

00172327





Dirección General de Salud Pública y Ordenación Farmacéutica

Municipio	CODIGOINE	Casos	Poblacion	Incidencia
Benamargosa	29026	0	1514	0.00
Benamocarra	29027	5	3011	166.06
Benaolán	29028	0	1476	0.00
Benarrabá	29029	0	455	0.00
El Borge	29030	0	930	0.00
El Burgo	29031	1	1800	55.56
Campillos	29032	9	8444	106.58
Canillas de Aceituno	29033	0	1677	0.00
Canillas de Albaida	29034	0	716	0.00
Cañete la Real	29035	3	1665	180.18
Carratraca	29036	0	731	0.00
Cartajima	29037	0	253	0.00
Cártama	29038	40	26259	152.33
Casabermeja	29039	6	3522	170.36
Casarabonela	29040	1	2502	39.97
Casares	29041	2	6515	30.70
Coín	29042	30	22147	135.46
Colmenar	29043	4	3376	118.48
Comares	29044	0	1315	0.00
Cómpeta	29045	0	3922	0.00
Cortes de la Frontera	29046	1	3101	32.25
Cuevas Bajas	29047	20	1395	1433.69
Cuevas del Becerro	29048	4	1589	251.73
Cuevas de San Marcos	29049	5	3648	137.06
Cútar	29050	0	607	0.00
Estepona	29051	77	68286	112.76
Faraján	29052	0	253	0.00
Frigiliana	29053	4	3009	132.93
Fuengirola	29054	73	80309	90.90
Fuente de Piedra	29055	2	2596	77.04
Gaucín	29056	0	1576	0.00
Genalguacil	29057	1	410	243.90
Guaro	29058	6	2260	265.49
Humilladero	29059	7	3286	213.02
Igualeja	29060	1	763	131.06
Istán	29061	0	1469	0.00
Iznate	29062	0	868	0.00
Jimera de Líbar	29063	0	372	0.00
Jubrique	29064	0	528	0.00
Júzcar	29065	0	232	0.00
Macharaviaya	29066	0	480	0.00
Málaga	29067	1852	574654	322.28
Manilva	29068	3	15528	19.32
Marbella	29069	288	143386	200.86
Mijas	29070	67	82742	80.97
Moclinejo	29071	1	1271	78.68
Mollina	29072	1	5149	19.42
Monda	29073	1	2594	38.55
Montejaque	29074	0	964	0.00
Nerja	29075	7	21091	33.19
Ojén	29076	2	3702	54.02
Parauta	29077	0	251	0.00
Periana	29079	2	3048	65.62

00172327





Dirección General de Salud Pública y Ordenación Farmacéutica

Municipio	CODIGOINE	Casos	Poblacion	Incidencia
Pizarra	29080	7	9226	75.87
Pujerra	29081	0	301	0.00
Rincón de la Victoria	29082	121	47179	256.47
Riogordo	29083	2	2724	73.42
Ronda	29084	102	33877	301.09
Salares	29085	0	169	0.00
Sayalonga	29086	0	1681	0.00
Sedella	29087	0	606	0.00
Sierra de Yeguas	29088	6	3346	179.32
Teba	29089	11	3760	292.55
Tolox	29090	0	2107	0.00
Torrox	29091	7	17234	40.62
Totalán	29092	0	746	0.00
Valle de Abdalajís	29093	12	2542	472.07
Vélez-Málaga	29094	110	81643	134.73
Villanueva de Algaidas	29095	2	4176	47.89
Villanueva del Rosario	29096	7	3356	208.58
Villanueva del Trabuco	29097	5	5299	94.36
Villanueva de Tapia	29098	3	1476	203.25
Viñuela	29099	0	2034	0.00
Yunquera	29100	7	2864	244.41
Torremolinos	29901	111	68661	161.66
Villanueva de la Concepción	29902	10	3296	303.40
Montecorto	29903	0	593	0.00
Serrato	29904	0	477	0.00
Aguadulce	41001	0	2020	0.00
Alanís	41002	1	1723	58.04
Albaida del Aljarafe	41003	2	3197	62.56
Alcalá de Guadaíra	41004	72	75279	95.64
Alcalá del Río	41005	6	12029	49.88
Alcolea del Río	41006	4	3373	118.59
La Algaba	41007	15	16374	91.61
Algámitas	41008	0	1255	0.00
Almadén de la Plata	41009	0	1355	0.00
Almensilla	41010	9	6080	148.03
Arahal	41011	67	19526	343.13
Aznalcázar	41012	6	4586	130.83
Aznalcóllar	41013	1	6091	16.42
Badolatosa	41014	0	3078	0.00
Benacazón	41015	4	7241	55.24
Bollullos de la Mitación	41016	7	10787	64.89
Bormujos	41017	22	21972	100.13
Brenes	41018	9	12471	72.17
Burguillos	41019	8	6716	119.12
Las Cabezas de San Juan	41020	12	16417	73.09
Camas	41021	17	27509	61.80
La Campana	41022	0	5276	0.00
Cantillana	41023	9	10684	84.24
Carmona	41024	20	28531	70.10
Carrión de los Céspedes	41025	1	2544	39.31
Casariche	41026	2	5456	36.66
Castilblanco de los Arroyos	41027	4	4864	82.24
Castilleja de Guzmán	41028	2	2821	70.90

00172327





Dirección General de Salud Pública y Ordenación Farmacéutica

Municipio	CODIGOINE	Casos	Poblacion	Incidencia
Castilleja de la Cuesta	41029	22	17418	126.31
Castilleja del Campo	41030	0	629	0.00
El Castillo de las Guardas	41031	1	1443	69.30
Cazalla de la Sierra	41032	2	4718	42.39
Constantina	41033	3	5896	50.88
Coria del Río	41034	27	30777	87.73
Coripe	41035	1	1251	79.94
El Coronil	41036	0	4746	0.00
Los Corrales	41037	4	3941	101.50
Dos Hermanas	41038	182	133968	135.85
Écija	41039	21	39873	52.67
Espartinas	41040	20	15791	126.65
Estepa	41041	19	12505	151.94
Fuentes de Andalucía	41042	5	7111	70.31
El Garrobo	41043	0	790	0.00
Gelves	41044	15	10184	147.29
Gerena	41045	6	7585	79.10
Gilena	41046	1	3727	26.83
Gines	41047	7	13420	52.16
Guadalcanal	41048	0	2627	0.00
Guillena	41049	6	12788	46.92
Herrera	41050	9	6461	139.30
Huévar del Aljarafe	41051	1	3015	33.17
Lantejuela	41052	0	3814	0.00
Lebrija	41053	87	27524	316.09
Lora de Estepa	41054	1	862	116.01
Lora del Río	41055	6	18662	32.15
La Luisiana	41056	2	4576	43.71
El Madroño	41057	0	278	0.00
Mairena del Alcor	41058	22	23550	93.42
Mairena del Aljarafe	41059	68	46089	147.54
Marchena	41060	33	19457	169.60
Marinaleda	41061	1	2627	38.07
Martín de la Jara	41062	3	2704	110.95
Los Molares	41063	0	3480	0.00
Montellano	41064	6	7056	85.03
Morón de la Frontera	41065	20	27627	72.39
Las Navas de la Concepción	41066	2	1559	128.29
Olivares	41067	6	9394	63.87
Osuna	41068	13	17560	74.03
Los Palacios y Villafranca	41069	19	38354	49.54
Palomares del Río	41070	8	8767	91.25
Paradas	41071	29	6908	419.80
Pedraera	41072	3	5194	57.76
El Pedroso	41073	7	2018	346.88
Peñaflor	41074	1	3656	27.35
Pilas	41075	9	13974	64.41
Pruna	41076	0	2603	0.00
La Puebla de Cazalla	41077	4	10979	36.43
La Puebla de los Infantes	41078	0	2991	0.00
La Puebla del Río	41079	6	11868	50.56
El Real de la Jara	41080	0	1503	0.00
La Rinconada	41081	31	38628	80.25

00172327





Dirección General de Salud Pública y Ordenación Farmacéutica

Municipio	CODIGOINE	Casos	Poblacion	Incidencia
La Roda de Andalucía	41082	11	4183	262.97
El Ronquillo	41083	1	1364	73.31
El Rubio	41084	3	3408	88.03
Salteras	41085	6	5530	108.50
San Juan de Aznalfarache	41086	155	21416	723.76
Sanlúcar la Mayor	41087	13	13808	94.15
San Nicolás del Puerto	41088	0	596	0.00
Santiponce	41089	4	8554	46.76
El Saucejo	41090	2	4284	46.69
Sevilla	41091	1345	688592	195.33
Tocina	41092	9	9501	94.73
Tomares	41093	41	25359	161.68
Umbrete	41094	11	8894	123.68
Utrera	41095	23	50728	45.34
Valencina de la Concepción	41096	4	7751	51.61
Villamanrique de la Condesa	41097	1	4459	22.43
Villanueva del Ariscal	41098	4	6610	60.51
Villanueva del Río y Minas	41099	5	4858	102.92
Villanueva de San Juan	41100	1	1120	89.29
Villaverde del Río	41101	7	7818	89.54
El Viso del Alcor	41102	30	19266	155.71
Cañada Rosal	41901	4	3320	120.48
Isla Mayor	41902	1	5839	17.13
El Cuervo de Sevilla	41903	10	8610	116.14
El Palmar de Troya	41904	0	2340	0.00