

## 1. Disposiciones generales

### CONSEJERÍA DE SALUD Y FAMILIAS

*Acuerdo de 27 de julio de 2021, del Consejo de Gobierno, por el que se toma conocimiento del Informe de la Consejería de Salud y Familias sobre la evolución de la pandemia del COVID-19, en la Comunidad Autónoma de Andalucía a fecha 27 de julio de 2021.*

La Organización Mundial de la Salud, OMS en adelante, declaró la emergencia en salud pública de importancia internacional y la pandemia global ante la situación del coronavirus COVID-19, con fechas 30 de enero y 11 de marzo de 2020, respectivamente.

Con motivo de la situación de emergencia de salud pública relacionada en el párrafo anterior, el Gobierno de la Nación ha acordado declarar en sendas ocasiones el estado de alarma en todo el territorio nacional mediante el Real Decreto 463/2020, de 14 de marzo, por el que se declara el estado de alarma para la gestión de la situación de crisis sanitaria ocasionada por el COVID-19, y el Real Decreto 926/2020, de 25 de octubre, por el que se declara el estado de alarma para contener la propagación de infecciones causadas por el SARS-CoV-2, con fundamento en las circunstancias extraordinarias y que constituyen una crisis sanitaria sin precedentes y de enorme magnitud.

En virtud del contexto referido en los anteriores párrafos, la Consejería de Salud y Familias lleva elaborando desde el mes de marzo de 2020 un informe semanal en el que se desglosan los datos principales sobre la evolución de la pandemia del COVID-19 en la Comunidad Autónoma de Andalucía actualizado a la fecha de las diferentes sesiones del Consejo de Gobierno, siendo el último de ellos de fecha 27 de julio de 2021.

Por todo ello, teniendo en cuenta la situación de emergencia sanitaria declarada por la OMS y la repercusión que para la ciudadanía andaluza tiene el buen funcionamiento del Sistema Sanitario Público de Andalucía, así como la evolución actual de la pandemia, se considera oportuno y conveniente que el informe referido sea conocido por parte del Consejo de Gobierno.

En su virtud, de conformidad con el artículo 27.23 de la Ley 6/2006, de 24 de octubre, del Gobierno de la Comunidad Autónoma de Andalucía, a propuesta del Consejero de Salud y Familias, y previa deliberación, el Consejo de Gobierno, en su reunión del día 27 de julio de 2021,

### A C U E R D A

Tomar conocimiento del informe de la Consejería de Salud y Familias sobre la evolución de la pandemia del COVID-19 en la Comunidad Autónoma de Andalucía a fecha 27 de julio de 2021.

Sevilla, 27 de julio de 2021

JUAN MANUEL MORENO BONILLA  
Presidente de la Junta de Andalucía

JESÚS RAMÓN AGUIRRE MUÑOZ  
Consejero de Salud y Familias

00196570

**CONSEJERÍA DE SALUD Y FAMILIAS**

Dirección General de Salud Pública y Ordenación Farmacéutica

# INFORME ALERTA COVID19 ANDALUCÍA

Servicio de Vigilancia y Salud Laboral.  
27 julio 2021

*Nota metodológica:* La definición de caso confirmado ha sufrido cambios a lo largo del tiempo. Desde el 15 de marzo la definición de caso para la declaración epidemiológica incluye: casos hospitalizados y casos de cualquier gravedad no hospitalizados que pertenezcan a personal sanitario, sociosanitario así como otros servicios esenciales y grupos vulnerables. A partir del 12 de abril se incluyen en los datos de casos confirmados los casos confirmados por test rápidos. A partir del 25 de septiembre se incluyen también como caso confirmado con infección activa, los casos diagnosticados por test rápido de antígeno. Estos últimos casos se presentan en este informe junto a los casos confirmados por PCR como casos confirmados por pruebas diagnósticas de infección activa (PDIA).

Los datos presentados en este informe están en continua revisión y ciertas oscilaciones diarias pueden deberse a procesos de depuración y consolidación de datos.





Dirección General de Salud Pública y Ordenación Farmacéutica

**RESUMEN**

Se resumen las principales características de los casos de COVID19 a día 2021-07-27.

Provincia	Confirmados	Confirmado PDIA	Confirmado serología	Confirmados fallecidos	Confirmados recuperados
Almería	60702	60392	310	843	55594
Cádiz	97535	97146	389	1513	85007
Córdoba	64262	63770	492	981	56484
Granada	99888	99051	837	1805	91290
Huelva	37709	37502	207	395	33369
Jaén	56566	56008	558	1019	52038
Málaga	132260	130376	1884	1709	108750
Sevilla	149314	148488	826	2058	135675
Total	698236	692733	5503	10323	618207

- La incidencia acumulada para la Comunidad Autónoma de Andalucía es de: 8249.08 casos por 100.000 habitantes.
- La incidencia acumulada de casos confirmados PDIA en Andalucía es de: 8184.07 casos por 100.000 habitantes.
- La incidencia acumulada en los últimos 14 días por fecha de diagnóstico para la Comunidad Autónoma de Andalucía es de: 536.9 casos por 100.000 habitantes.
- La incidencia acumulada en los últimos 14 días por fecha de diagnóstico de casos confirmados por PDIA en Andalucía es de: 536.06 casos por 100.000 habitantes.
- Se han notificado 10323 fallecimientos, siendo la letalidad del 1.48%.

**Incidencia acumulada en los últimos 14 días por fecha de diagnóstico. Casos confirmados totales y confirmados PDIA:**

Provincia	Incidencia acumulada <14 días	Incidencia acumulada PDIA <14 días
Almería	467.21	467.07
Cádiz	585.27	584.94
Córdoba	566.05	562.10
Granada	394.27	394.27
Huelva	527.70	524.39
Jaén	366.02	365.55
Málaga	855.79	855.20
Sevilla	370.23	369.98
Andalucía	536.90	536.06





Dirección General de Salud Pública y Ordenación Farmacéutica

**Tabla resumen de casos confirmados hospitalizados:**

Provincia	Hospitalizados	UCI	Altas hospitalarias	Altas hospitalarias sin fallecimientos
Almería	4038	691	3612	3103
Cádiz	6111	670	5055	3923
Córdoba	4870	605	4548	3730
Granada	8605	1123	7997	6411
Huelva	2482	183	2228	1892
Jaén	4852	459	4734	3843
Málaga	9089	851	8108	6649
Sevilla	11411	1139	10207	8439
Total	51458	5721	46489	37990

**Tabla de casos confirmados fallecidos por grupo de edad y sexo:**

Grupo de edad	Hombre	Mujer	Total	Porcentaje
[0,5)	1	0	1	0.0
[5,15)	1	0	1	0.0
[15,25)	16	10	26	0.3
[25,35)	23	16	39	0.4
[35,45)	58	29	87	0.8
[45,55)	245	94	339	3.3
[55,65)	697	287	984	9.5
[65,75)	1316	565	1881	18.2
[75,120)	3483	3479	6962	67.5
Total	5840	4480	10320	100.0

**Tabla de casos confirmados en profesionales sanitarios o socio-sanitarios por provincia:**

Provincia	No sanitario en centro sanitario	No sanitario en centro socio sanitario	Sanitario en centro sanitario	Sanitario en centro socio sanitario	Sanitario en otro centro	Total Fallecidos	Curados
Almería	75	150	849	180	83	1337	1293
Cádiz	174	226	1486	313	156	2355	2292
Córdoba	95	235	976	320	45	1671	1624
Granada	377	572	2418	597	177	4141	4053
Huelva	54	80	506	90	41	771	721
Jaén	116	214	884	365	38	1617	1584
Málaga	335	408	2701	671	194	4309	4073
Sevilla	330	453	2345	593	185	3906	3781
Total	1556	2338	12165	3129	919	20107	19421

**Tabla de casos confirmados por tipo de profesional sanitario o socio-sanitario:**

Tipo de profesional	n	Porcentaje
NA	7822	38.9
Auxiliar de enfermería	3388	16.8
Enfermería	3215	16.0
Otros	2798	13.9
Medicina	2313	11.5
Celador/a	571	2.8



Dirección General de Salud Pública y Ordenación Farmacéutica

Tipo de profesional	n	Porcentaje
Total	20107	99.9

**Tabla de casos confirmados institucionalizados y fallecidos institucionalizados:**

Provincia	Residencias de mayores	Otro tipo de institución	Fallecidos Residencias de mayores	Fallecidos Otro tipo de institución
Almería	458	69	93	8
Cádiz	1203	77	316	5
Córdoba	1629	228	315	7
Granada	1877	438	384	28
Huelva	222	35	52	6
Jaén	1238	197	229	9
Málaga	1733	408	321	22
Sevilla	2073	323	378	23
Total	10433	1775	2088	108

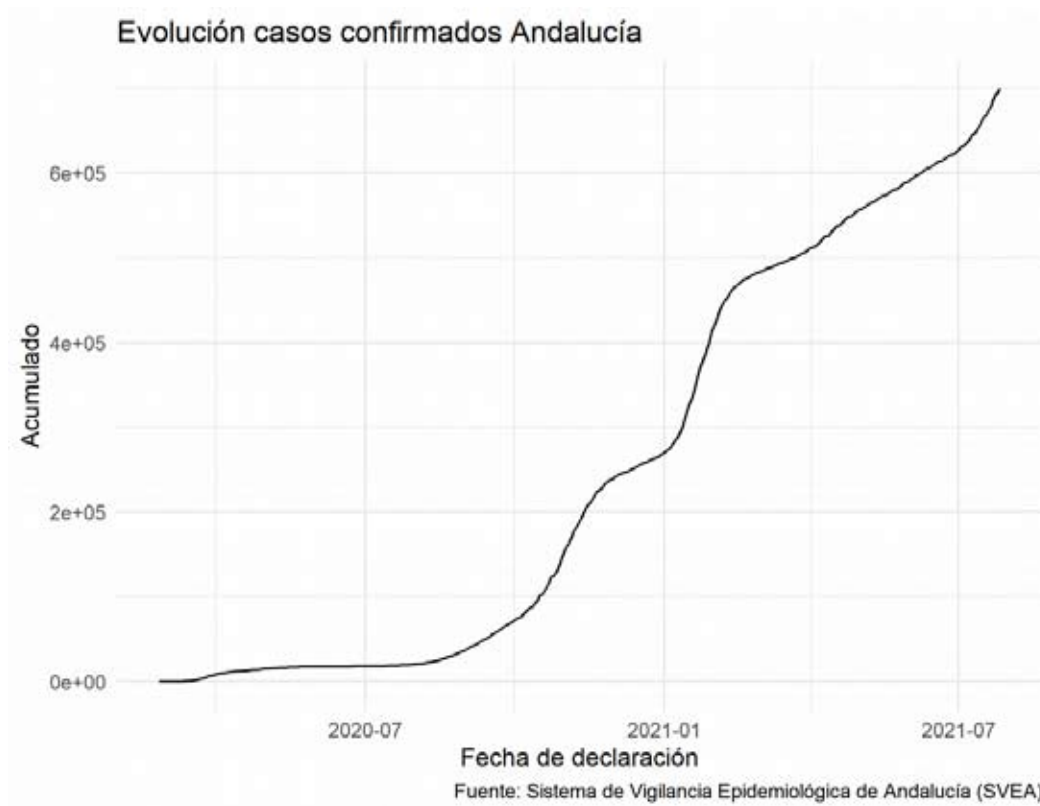


Dirección General de Salud Pública y Ordenación Farmacéutica

### INFORME EPIDEMIOLÓGICO DE CASOS CONFIRMADOS

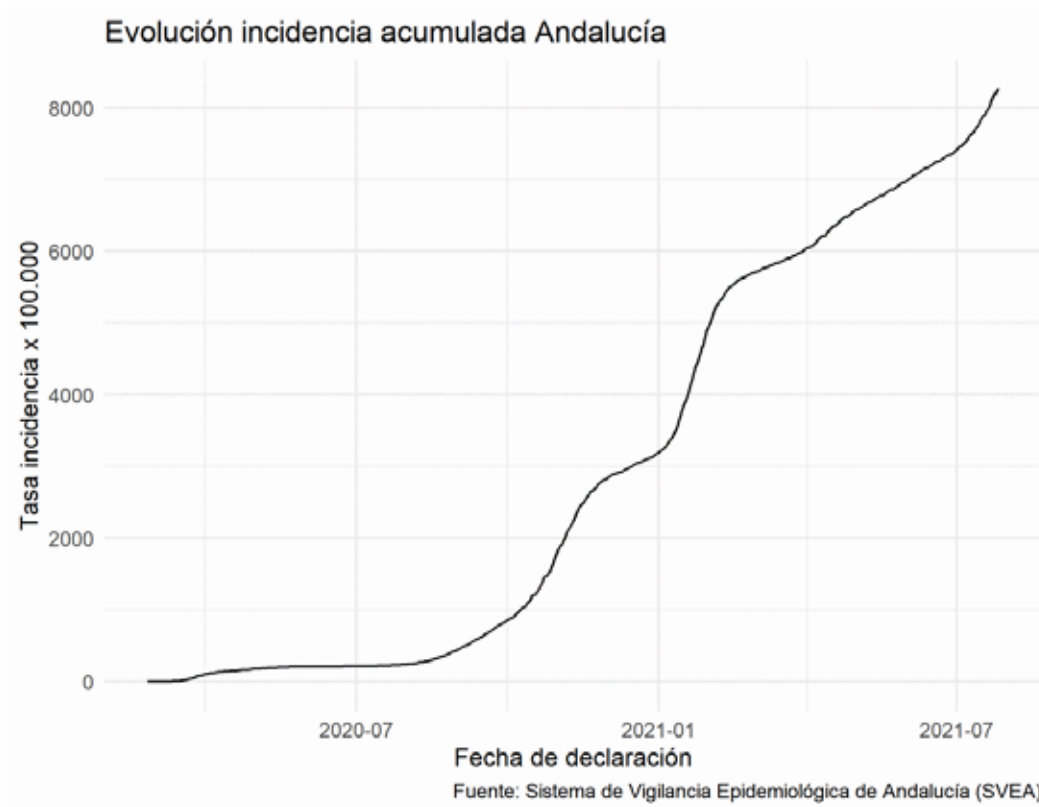
**Tablas y gráficos de casos confirmados de coronavirus COVID-19 a fecha:**

2021-07-27 : 698236



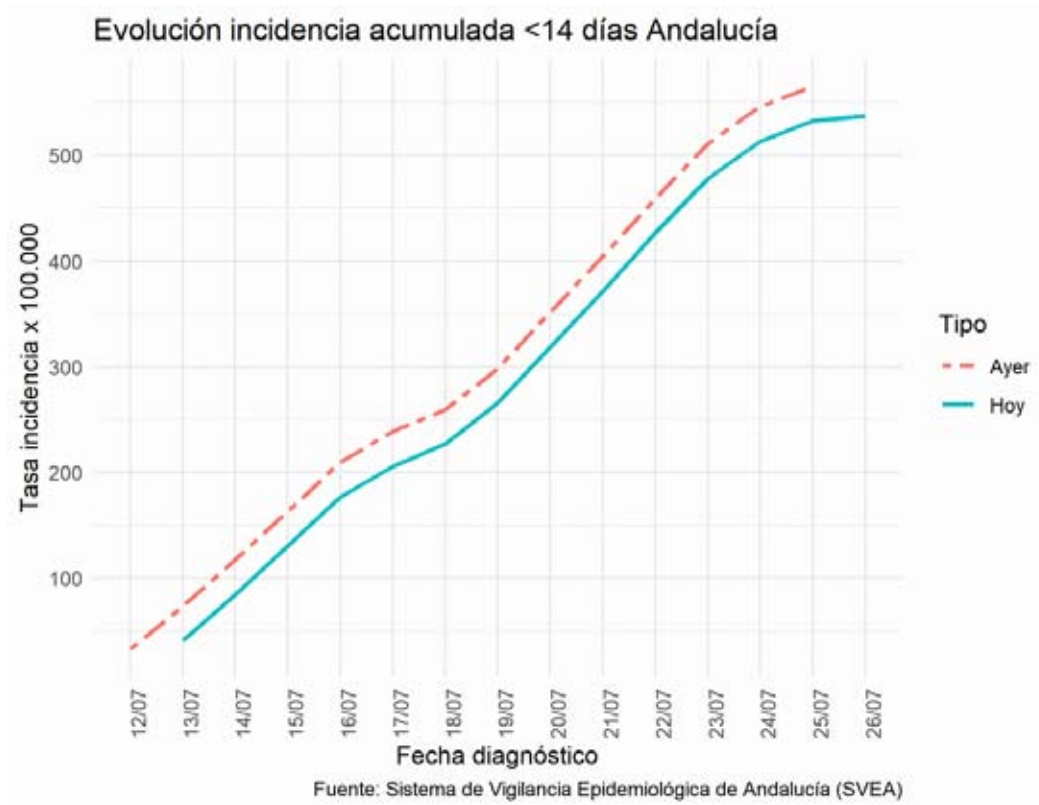


Dirección General de Salud Pública y Ordenación Farmacéutica





Dirección General de Salud Pública y Ordenación Farmacéutica

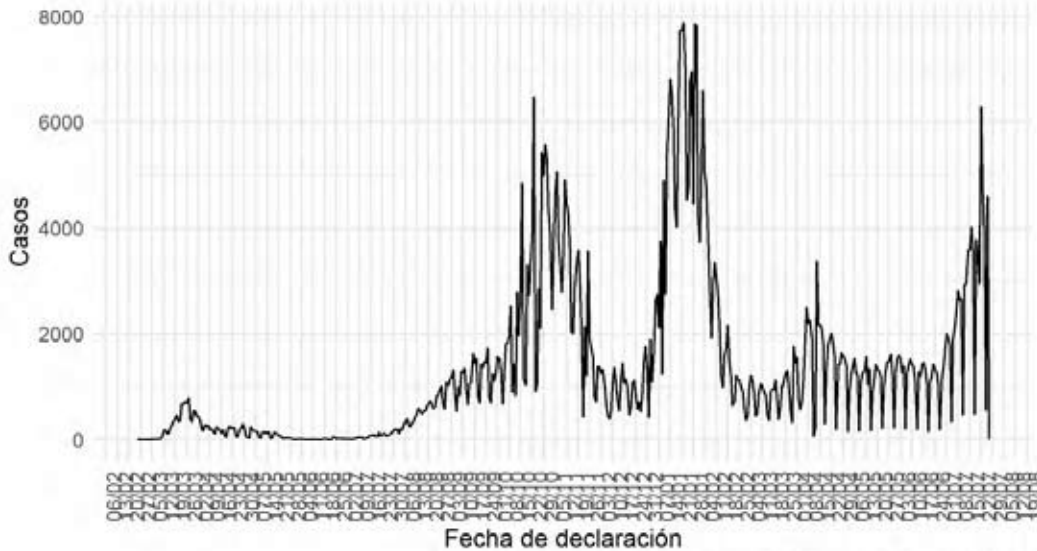






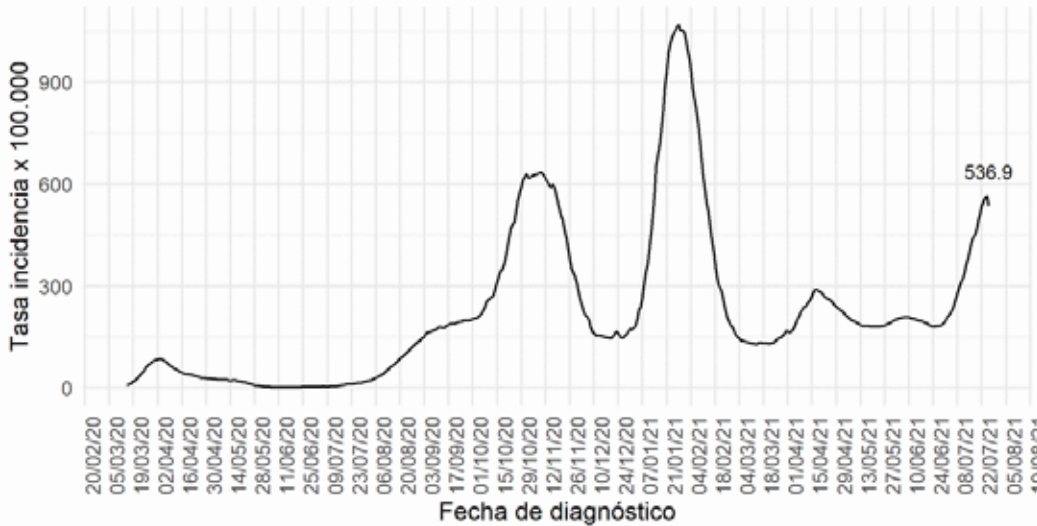
Dirección General de Salud Pública y Ordenación Farmacéutica

### Evolución casos confirmados Andalucía



Fuente: Sistema de Vigilancia Epidemiológica de Andalucía (SVEA)

### Evolución incidencia acumulada últimos 14 días de fecha diagnóstico Andalucía



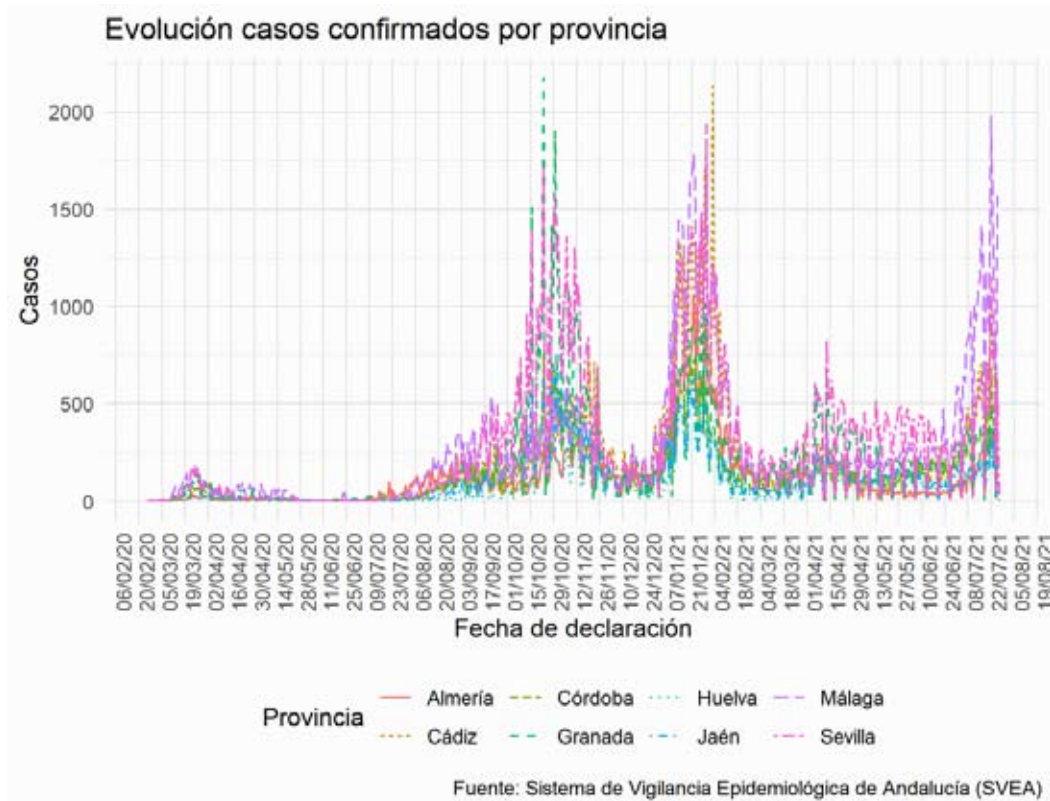
Fuente: Sistema de Vigilancia Epidemiológica de Andalucía (SVEA)





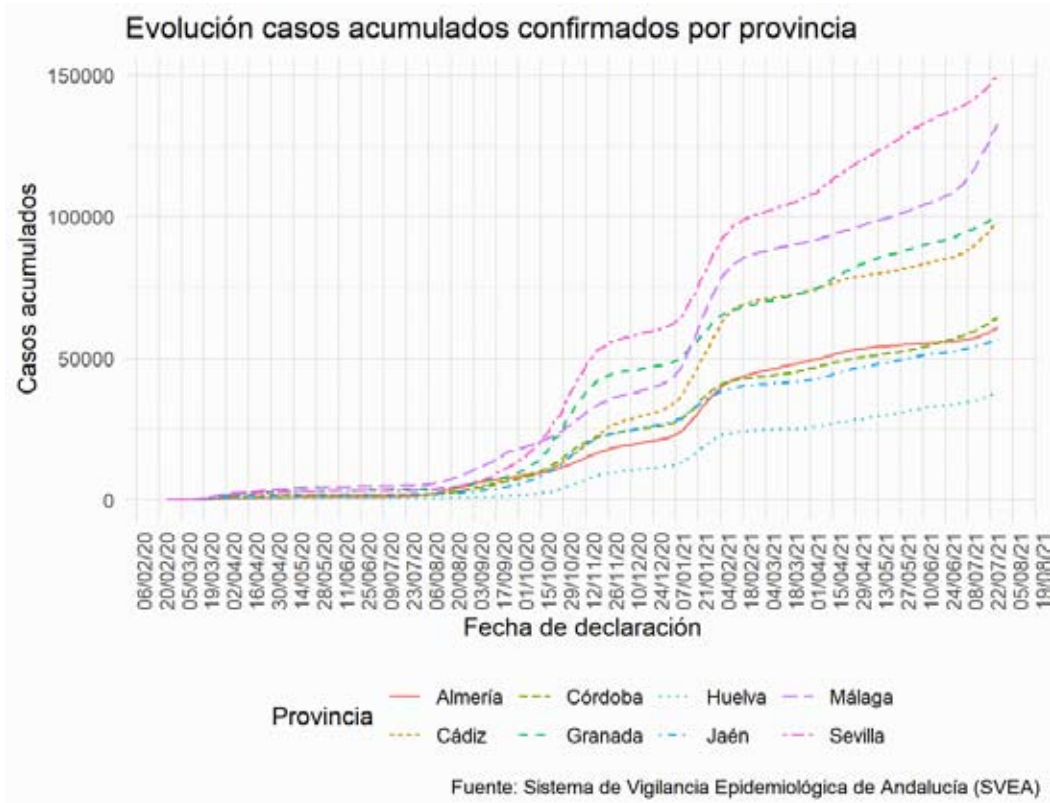
Dirección General de Salud Pública y Ordenación Farmacéutica

En las curvas epidemiológicas basadas en la fecha de declaración deben tomarse como provisionales al menos los 3 últimos días por la posibilidad de aparición de nuevos casos con retraso de notificación desde el resultado microbiológico positivo.



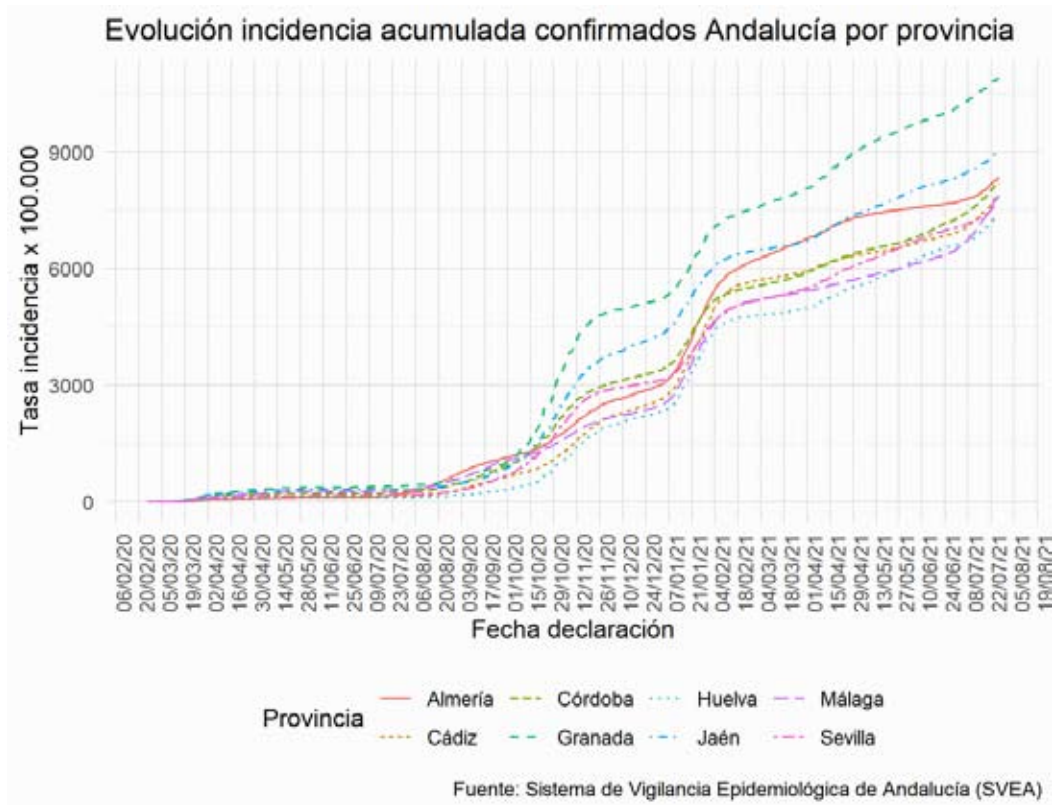


Dirección General de Salud Pública y Ordenación Farmacéutica



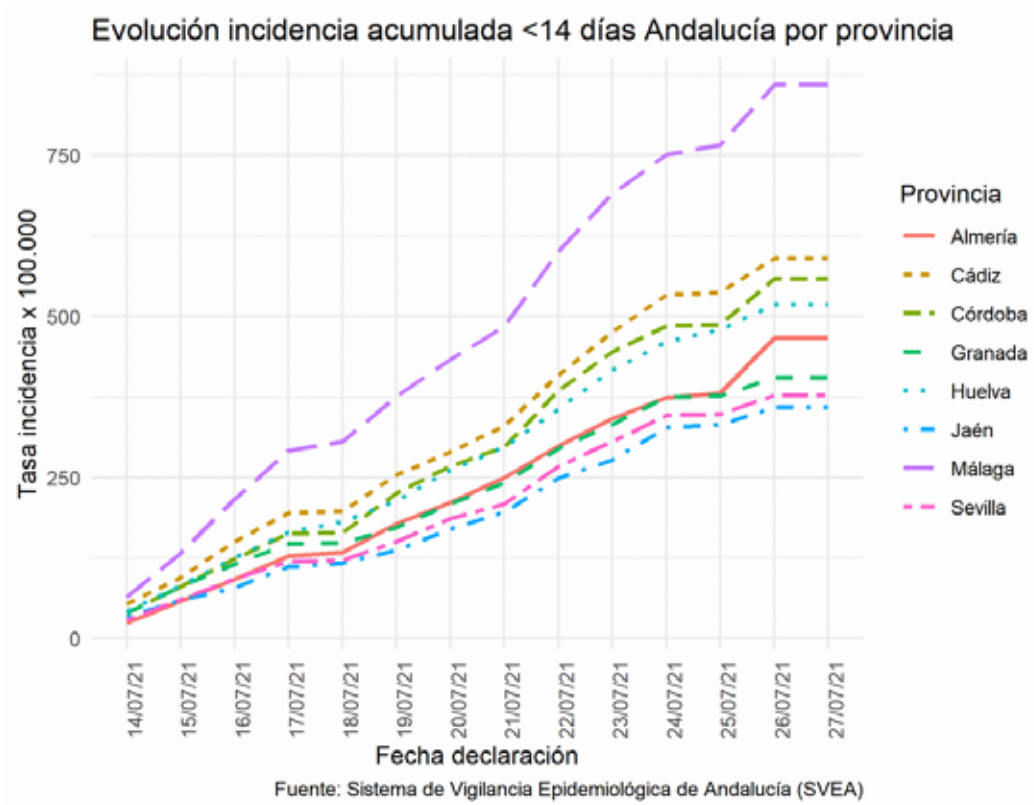


Dirección General de Salud Pública y Ordenación Farmacéutica



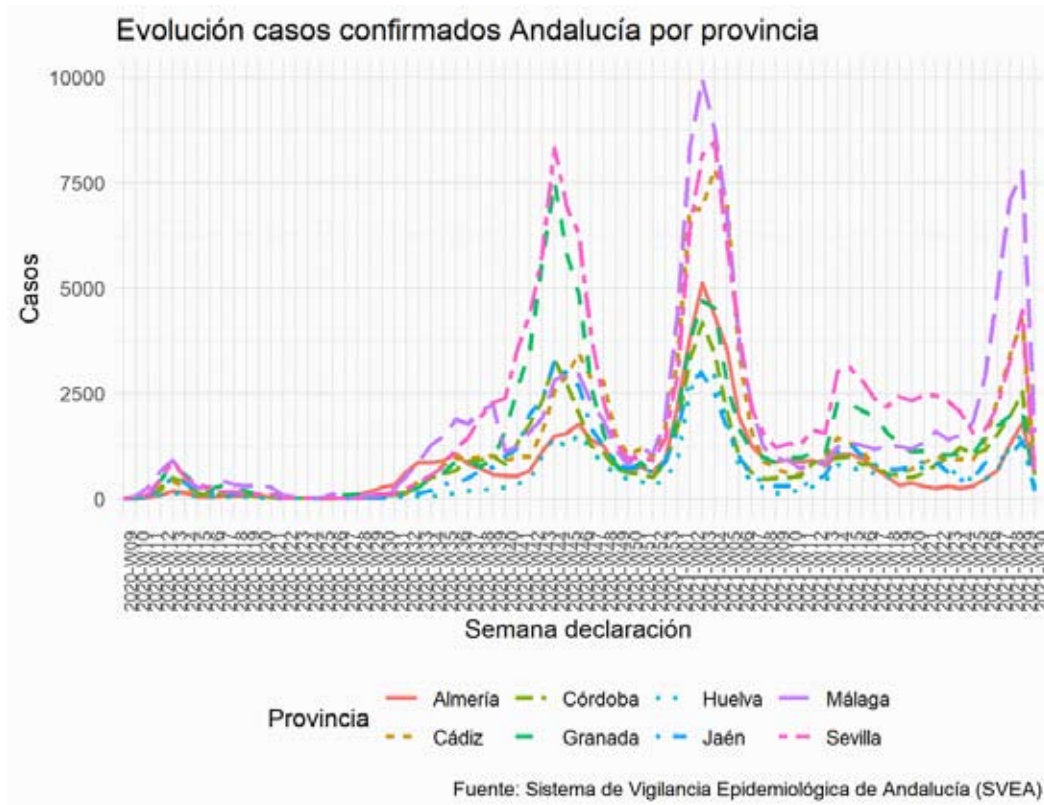


Dirección General de Salud Pública y Ordenación Farmacéutica



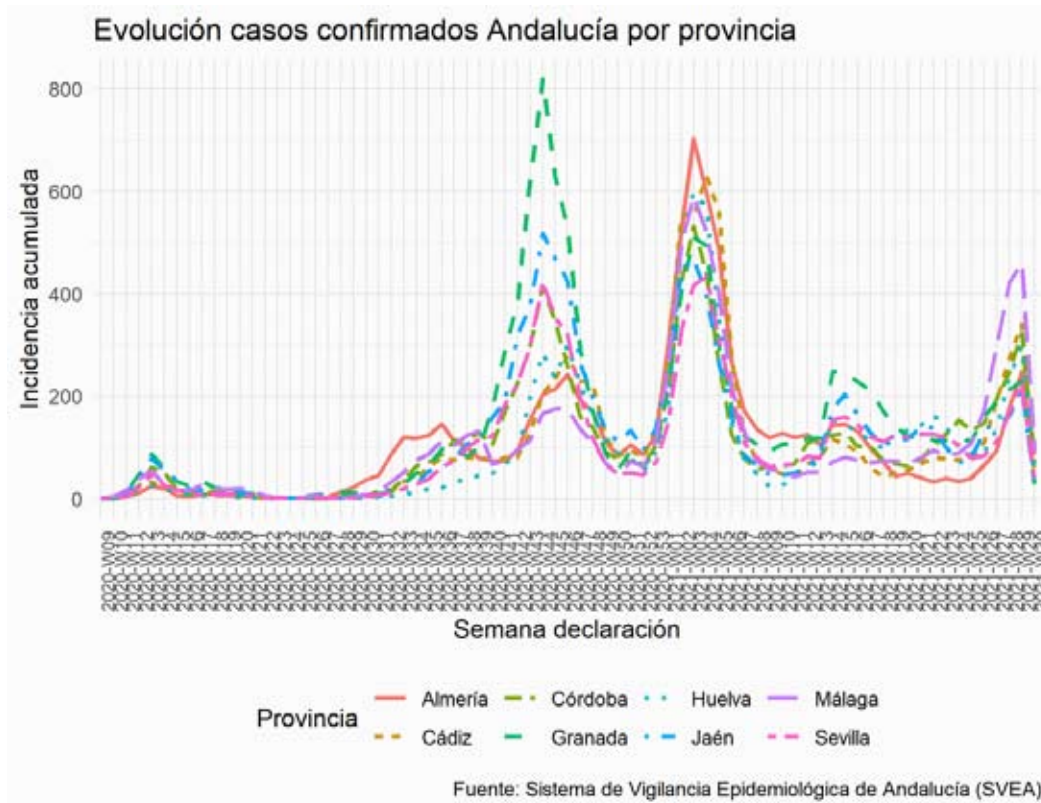


Dirección General de Salud Pública y Ordenación Farmacéutica





Dirección General de Salud Pública y Ordenación Farmacéutica

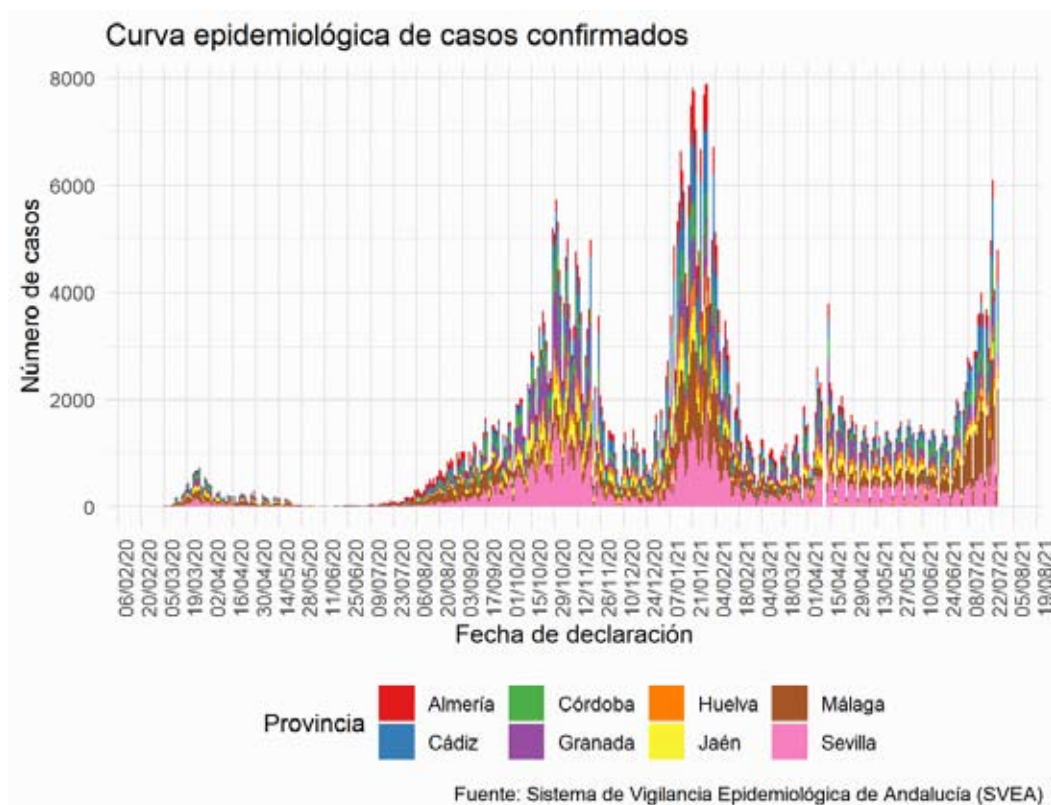




Dirección General de Salud Pública y Ordenación Farmacéutica

## TABLAS Y GRÁFICOS DE CASOS CONFIRMADOS

### Curvas epidemiológicas de casos confirmados:

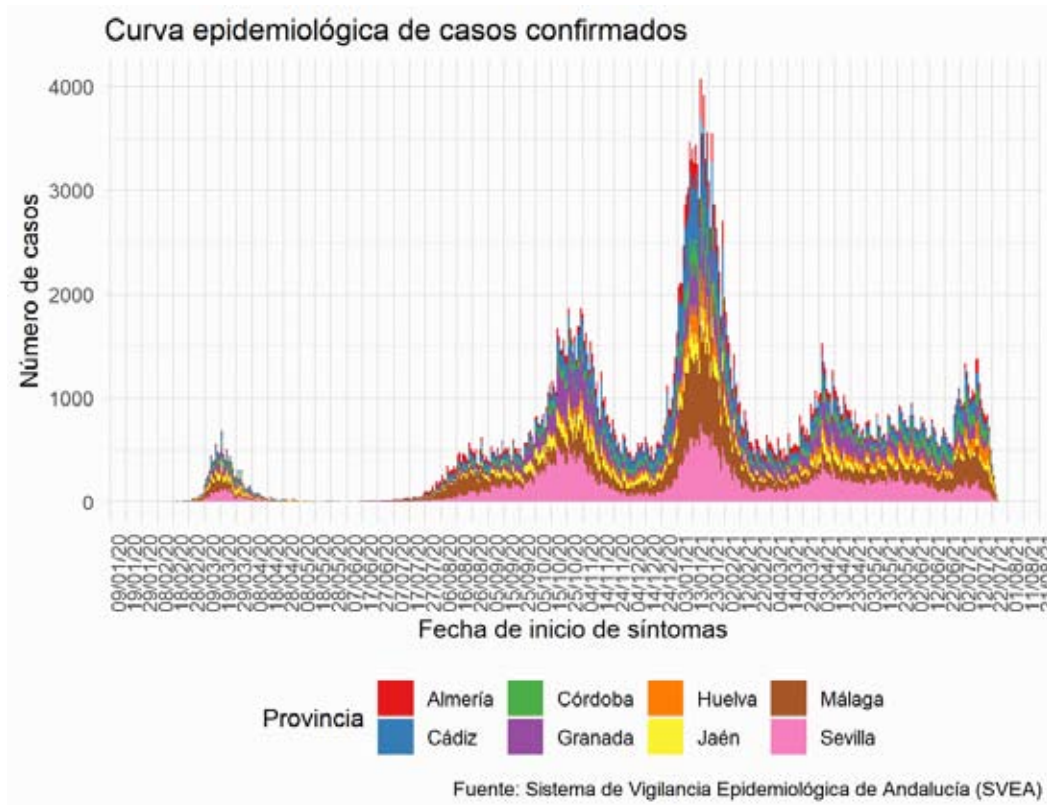


En las curvas epidemiológicas basadas en la fecha de declaración deben tomarse como provisionales al menos los 3 últimos días por la posibilidad de aparición de nuevos casos con retraso de notificación desde el resultado microbiológico positivo.



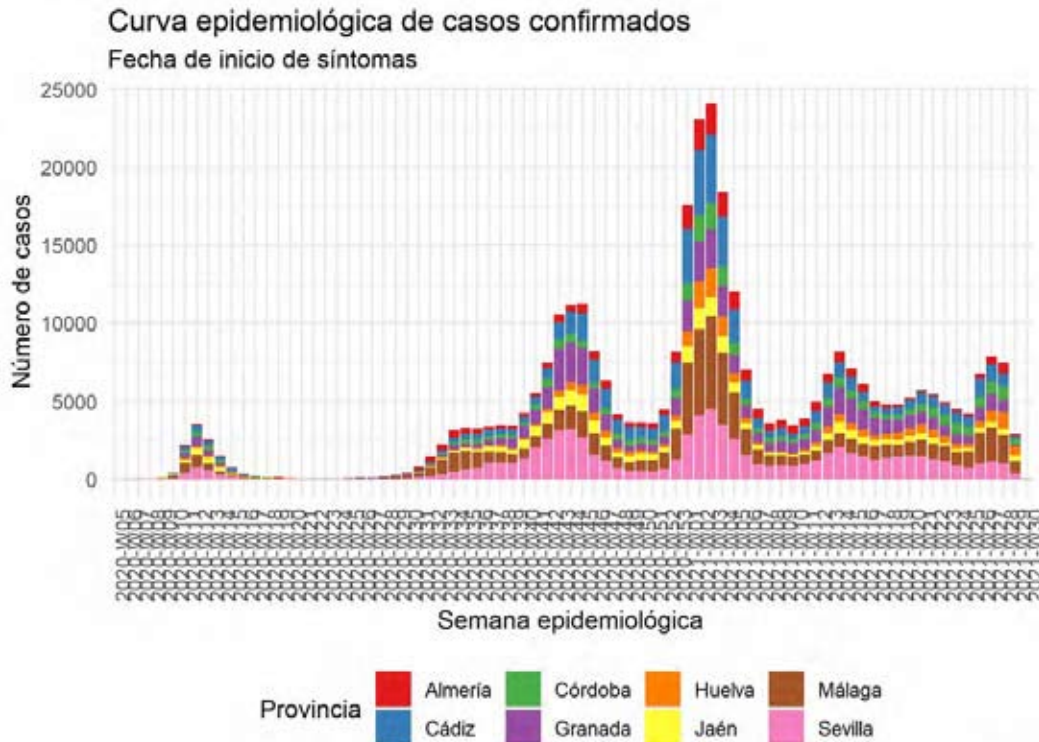


Dirección General de Salud Pública y Ordenación Farmacéutica





Dirección General de Salud Pública y Ordenación Farmacéutica



Fuente: Sistema de Vigilancia Epidemiológica de Andalucía (SVEA)

En las curvas epidemiológicas basadas en la fecha de inicio de síntomas deben tomarse como provisionales al menos los 7 últimos días por la posibilidad de aparición de nuevos casos con retraso diagnóstico desde el inicio de síntomas.

**Tabla de casos confirmados por provincia:**

Provincia	n	Porcentaje
Almería	60702	8.7
Cádiz	97535	14.0
Córdoba	64262	9.2
Granada	99888	14.3
Huelva	37709	5.4
Jaén	56566	8.1
Málaga	132260	18.9
Sevilla	149314	21.4
Total	698236	100.0

**Tabla de casos confirmados por distrito:**

Distrito	n	Porcentaje
Sevilla	51111	7.3





Dirección General de Salud Pública y Ordenación Farmacéutica

Distrito	n	Porcentaje
Málaga	50375	7.2
Metropolitano de Granada	50055	7.2
Costa del Sol	46069	6.6
Bahía de Cádiz-La Janda	35604	5.1
Sevilla Sur	32783	4.7
Granada	31428	4.5
Almería	28374	4.1
Jerez-Costa Noroeste	26617	3.8
Córdoba	26607	3.8
Aljarafe	25979	3.7
Sevilla Norte	25101	3.6
Córdoba Sur	22786	3.3
Huelva-Costa	22319	3.2
Poniente de Almería	19605	2.8
Jaén	19004	2.7
Jaén Norte	16024	2.3
Sevilla Este	14295	2.0
Jaen Nordeste	13934	2.0
Campo de Gibraltar Oeste	13729	2.0
Levante-Alto Almanzora	12709	1.8
Valle del Guadalhorce	12189	1.7
Condado-Campiña	11930	1.7
Sierra de Cádiz	11381	1.6
Campo de Gibraltar Este	9863	1.4
Axarquía	9841	1.4
Granada Sur	9237	1.3
Granada Nordeste	9056	1.3
Guadalquivir	8437	1.2
La Vega	8243	1.2
Jaén Sur	7585	1.1
Córdoba Norte	6395	0.9
Serranía	5418	0.8
Sierra de Huelva-Andévalo Central	3337	0.5
Total	697420	99.8



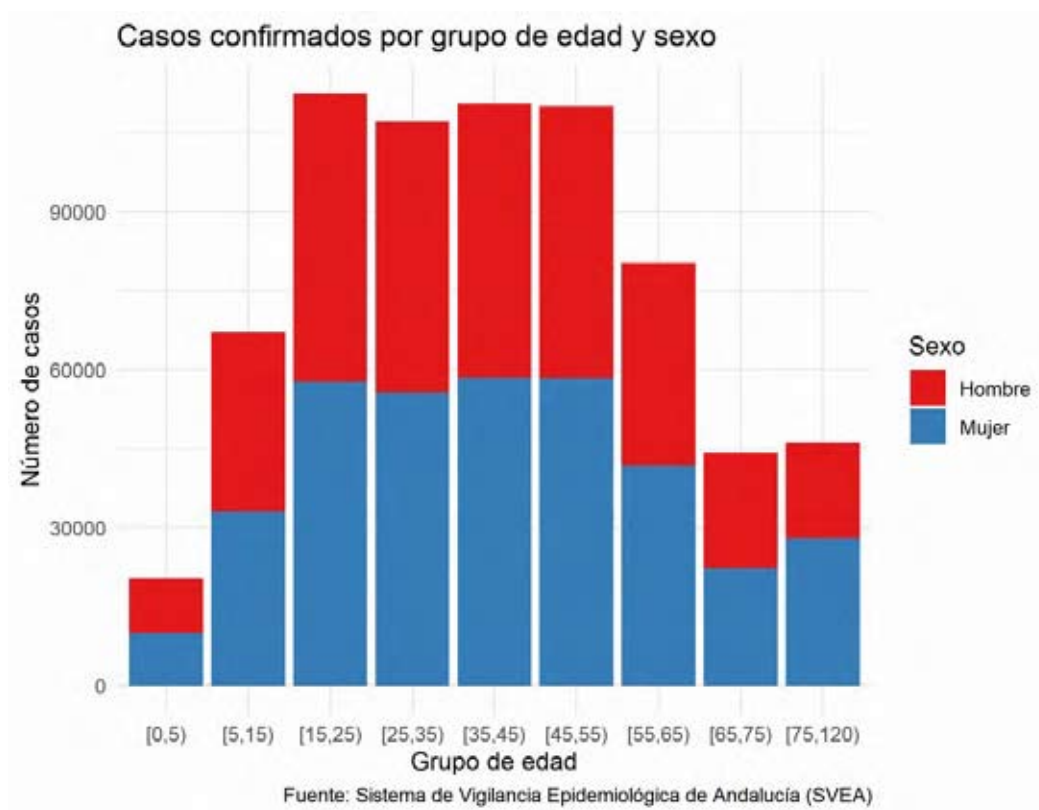


Dirección General de Salud Pública y Ordenación Farmacéutica

### Tabla de casos confirmados por sexo:

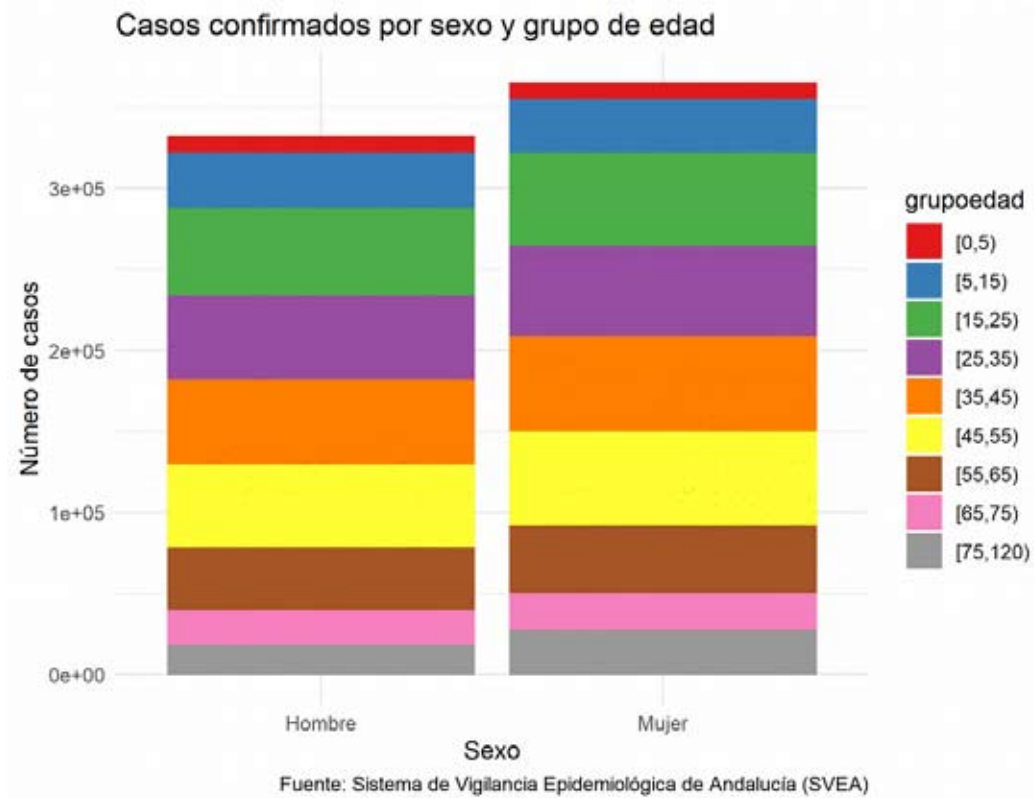
Sexo	n	Porcentaje
Desconocido	51	0.0
Hombre	332744	47.7
Indeterminado	5	0.0
Mujer	365436	52.3
Total	698236	100.0

### Gráficos de casos confirmados por grupo de edad y sexo:





Dirección General de Salud Pública y Ordenación Farmacéutica



**Tabla de casos confirmados por grupo de edad y sexo:**

Grupo de edad	Hombre	Mujer	Total
[0,5)	10433	9986	20419
[5,15)	33923	33146	67069
[15,25)	54620	57763	112383
[25,35)	51493	55638	107131
[35,45)	52026	58476	110502
[45,55)	51631	58360	109991
[55,65)	38523	41759	80282
[65,75)	21787	22320	44107
[75,120)	18164	27886	46050
Total	332600	365334	697934

**Porcentaje de confirmados por grupo de edad y sexo:**

Grupo de edad	Hombre	Mujer
[0,5)	3.1	2.7
[5,15)	10.2	9.1
[15,25)	16.4	15.8
[25,35)	15.5	15.2



Dirección General de Salud Pública y Ordenación Farmacéutica

Grupo de edad	Hombre	Mujer
[35,45)	15.6	16.0
[45,55)	15.5	16.0
[55,65)	11.6	11.4
[65,75)	6.6	6.1
[75,120)	5.5	7.6
Total	100.0	99.9

**Tasas de incidencia x 100.000 habitantes por grupo de edad y sexo**

Grupo de edad	Hombre	Mujer
[0,5)	5421.74	5499.99
[5,15)	7069.09	7308.29
[15,25)	11739.37	13209.55
[25,35)	10083.14	11233.03
[35,45)	7812.65	8919.67
[45,55)	7698.28	8668.06
[55,65)	7082.14	7348.92
[65,75)	5976.93	5471.45
[75,120)	6550.87	6622.45

**Tabla de casos confirmados y edad media por sexo:**

Sexo	n	Edad_media
Hombre	332744	38.87
Mujer	365436	40.30





Dirección General de Salud Pública y Ordenación Farmacéutica

**Tabla de casos confirmados por caso importado:**

Caso importado	n	Porcentaje
No	693280	99.3
Si	2798	0.4
No procede	1761	0.3
-	397	0.1
Total	698236	100.1

**Tabla de casos importados por país del caso:**

País del caso	n
* España	1043
Portugal	214
No especificado	201
Reino Unido	158
Francia	143
Marruecos	123
Gibraltar	121
Italia	56
Alemania	53
Argelia	51
Rumania	50
México	37
África	36
Países Bajos	27
Bélgica	26
República Dominicana	25
Irlanda	24
Suiza	22
Polonia	21
Malta	19
Senegal	19
Dinamarca	17
Estados Unidos de América	15
Francia Metropolitana	13
Turquía	13
Brasil	12
Bolivia	11
Colombia	11
Rusia	11
Emiratos Arabes Unidos	10
República Checa	10
Argentina	9
Bulgaria	9
Ucrania	9
África Norte	8
Filipinas	8
Finlandia	8
India	8
África Oeste	7
Ecuador	7
Egipto	7





Dirección General de Salud Pública y Ordenación Farmacéutica

País del caso	n
Suecia	7
Bosnia-Herzegovina	6
Paraguay	6
Perú	6
Nigeria	5
Chile	4
Cuba	4
Hungría	4
Mali	4
Namibia	4
Panamá	4
Yugoslavia	4
Eslovaquia	3
Grecia	3
Guinea	3
Honduras	3
Pakistán	3
Tanzania	3
Venezuela	3
Andorra	2
Austria	2
Canadá	2
China	2
Costa Rica	2
Croacia	2
Ghana	2
Guinea Ecuatorial	2
Irak	2
Líbano	2
Luxemburgo	2
Mauritania	2
Uganda	2
Angola	1
Bangladesh	1
Bielorrusia	1
Costa de Marfil	1
Gambia	1
Georgia	1
Guinea-Bissau	1
Islandia	1
Israel	1
Japón	1
Jordania	1
Lituania	1
Mozambique	1
Nepal	1
Nicaragua	1
Níger	1
Seychelles	1
Siria	1
Sudafrica	1
Tailandia	1







Dirección General de Salud Pública y Ordenación Farmacéutica

País del caso	n
Túnez	1
Total	2798

**Tabla de casos confirmados por país de origen:**

País de origen	n	Porcentaje
España	519677	74.43
-No Especificado-	125523	17.98
Marruecos	10279	1.47
Colombia	4290	0.61
Ecuador	3322	0.48
Rumania	2976	0.43
Argentina	2874	0.41
Venezuela	2266	0.32
Bolivia	2050	0.29
Reino Unido	1743	0.25
Paraguay	1530	0.22
NA	1408	0.20
Perú	1344	0.19
Italia	1085	0.16
Francia	1043	0.15
Macedonia	1030	0.15
Nicaragua	1014	0.15
Ucrania	962	0.14
Brasil	913	0.13
Honduras	811	0.12
Alemania	794	0.11
Senegal	778	0.11
República Dominicana	710	0.10
Rusia	701	0.10
Cuba	663	0.09
China	380	0.05
Bulgaria	352	0.05
Argelia	331	0.05
Bélgica	320	0.05
Malí	297	0.04
México	294	0.04
Chile	283	0.04
Países Bajos	279	0.04
Uruguay	264	0.04
El Salvador	252	0.04
Nigeria	251	0.04
Portugal	249	0.04
Polonia	248	0.04
Estados Unidos de América	241	0.03
Filipinas	239	0.03
Pakistán	216	0.03
Suecia	215	0.03
Suiza	205	0.03
Lituania	166	0.02
Finlandia	156	0.02
Guinea-Bissau	148	0.02





Dirección General de Salud Pública y Ordenación Farmacéutica

País de origen	n	Porcentaje
Guinea	140	0.02
India	140	0.02
Irlanda	134	0.02
Dinamarca	130	0.02
Ghana	119	0.02
Guatemala	112	0.02
Siria	111	0.02
Gambia	96	0.01
Georgia	92	0.01
Noruega	86	0.01
Armenia	85	0.01
Costa de Marfil	81	0.01
Sahara Occidental	79	0.01
Eslovenia	66	0.01
Mauritania	63	0.01
Bangladesh	62	0.01
Moldavia	62	0.01
Guinea Ecuatorial	61	0.01
Hungría	58	0.01
Irán	53	0.01
Camerún	49	0.01
República Checa	40	0.01
Turquía	39	0.01
Costa Rica	38	0.01
Líbano	38	0.01
Panamá	38	0.01
Bielorrusia	35	0.01
Etiopía	33	0.00
Canadá	32	0.00
Eslovaquia	32	0.00
Albania	29	0.00
Estonia	29	0.00
Andorra	26	0.00
Egipto	26	0.00
Grecia	25	0.00
Africa del Sur	24	0.00
Australia	23	0.00
Austria	23	0.00
Kenia	23	0.00
Afganistán	22	0.00
Gibraltar	20	0.00
Irak	20	0.00
Jordania	20	0.00
Kazajstán	20	0.00
Japón	19	0.00
Letonia	18	0.00
Nepal	18	0.00
Croacia	17	0.00
Túnez	17	0.00
Burkina Fasso	15	0.00
Palestina	15	0.00
Angola	14	0.00





Dirección General de Salud Pública y Ordenación Farmacéutica

País de origen	n	Porcentaje
Bosnia-Herzegovina	14	0.00
Sri Lanka	14	0.00
Chipre	13	0.00
Congo	13	0.00
Israel	12	0.00
Serbia	12	0.00
Sierra Leona	12	0.00
Vietnam	12	0.00
Yemen	12	0.00
Haití	10	0.00
Dominica	9	0.00
Luxemburgo	9	0.00
Pitcairn	9	0.00
Tailandia	9	0.00
Yugoslavia	9	0.00
Cabo Verde	8	0.00
Indonesia	8	0.00
Uzbekistán	8	0.00
Arabia Saudita	7	0.00
Azerbaián	7	0.00
Emiratos Arabes Unidos	7	0.00
Sudán	7	0.00
Benin	6	0.00
Libia	6	0.00
Martinica	6	0.00
RÚanda	6	0.00
Apátrida	5	0.00
Francia Metropolitana	5	0.00
Macao	5	0.00
Nueva Zelanda	5	0.00
Omán	5	0.00
Puerto Rico	5	0.00
Qatar	5	0.00
República de Corea	5	0.00
Eritrea	4	0.00
Kuwait	4	0.00
Libéria	4	0.00
Mozambique	4	0.00
Níger	4	0.00
República Centroafricana	4	0.00
Singapur	4	0.00
Tanzania	4	0.00
Togo	4	0.00
Aruba	3	0.00
Belice	3	0.00
Chad	3	0.00
Granada	3	0.00
Islandia	3	0.00
Kirghizistan	3	0.00
Mauricio	3	0.00
Papua Nueva Guinea	3	0.00
Zimbabwe	3	0.00





Dirección General de Salud Pública y Ordenación Farmacéutica

País de origen	n	Porcentaje
Anguila	2	0.00
Bahamas	2	0.00
Bhután	2	0.00
Fidji	2	0.00
Gabón	2	0.00
Hong-Kong	2	0.00
Mónaco	2	0.00
Montenegro	2	0.00
Nueva Caledonia	2	0.00
Taiwán	2	0.00
Trinidad y Tobago	2	0.00
Uganda	2	0.00
Vanuatu	2	0.00
Vaticano, Santa Sede	2	0.00
Antártida	1	0.00
Bahrein	1	0.00
Bermudas	1	0.00
Brunei Darussalam	1	0.00
Comoras	1	0.00
Georgia Sur y las I. Sandwysdich	1	0.00
Groenlandia	1	0.00
Guadalupe	1	0.00
Islas Vírgenes Británicas	1	0.00
Madagascar	1	0.00
Malta	1	0.00
Mayotte	1	0.00
Micronesia	1	0.00
Namibia	1	0.00
Naurú	1	0.00
Palau	1	0.00
Polinesia Francesa	1	0.00
Seychelles	1	0.00
Somalia	1	0.00
Suriname	1	0.00
Zambia	1	0.00

## CARACTERÍSTICAS CLÍNICAS DE LOS CASOS CONFIRMADOS

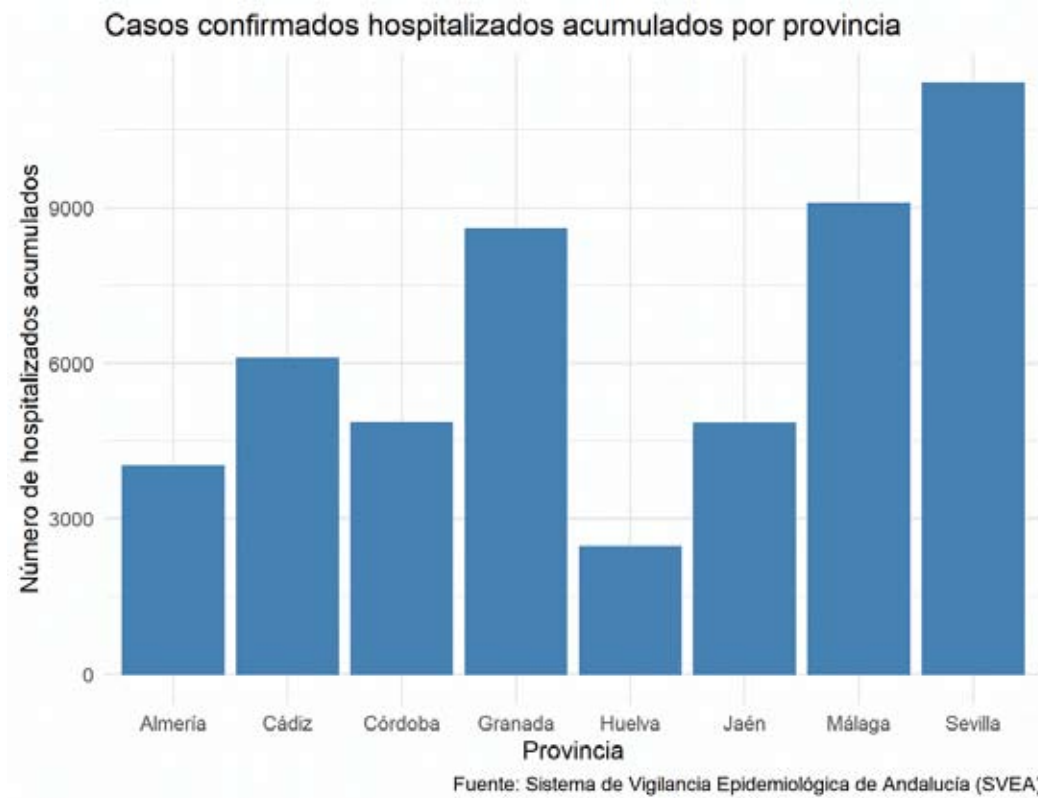
### HOSPITALIZACIÓN:

- Se han notificado 51458 casos confirmados hospitalizados, lo que supone un 7.37% del total de casos confirmados.

Casos confirmados con hospitalización	n	Porcentaje
No	646778	92.6
Sí	51458	7.4
Total	698236	100.0



Dirección General de Salud Pública y Ordenación Farmacéutica



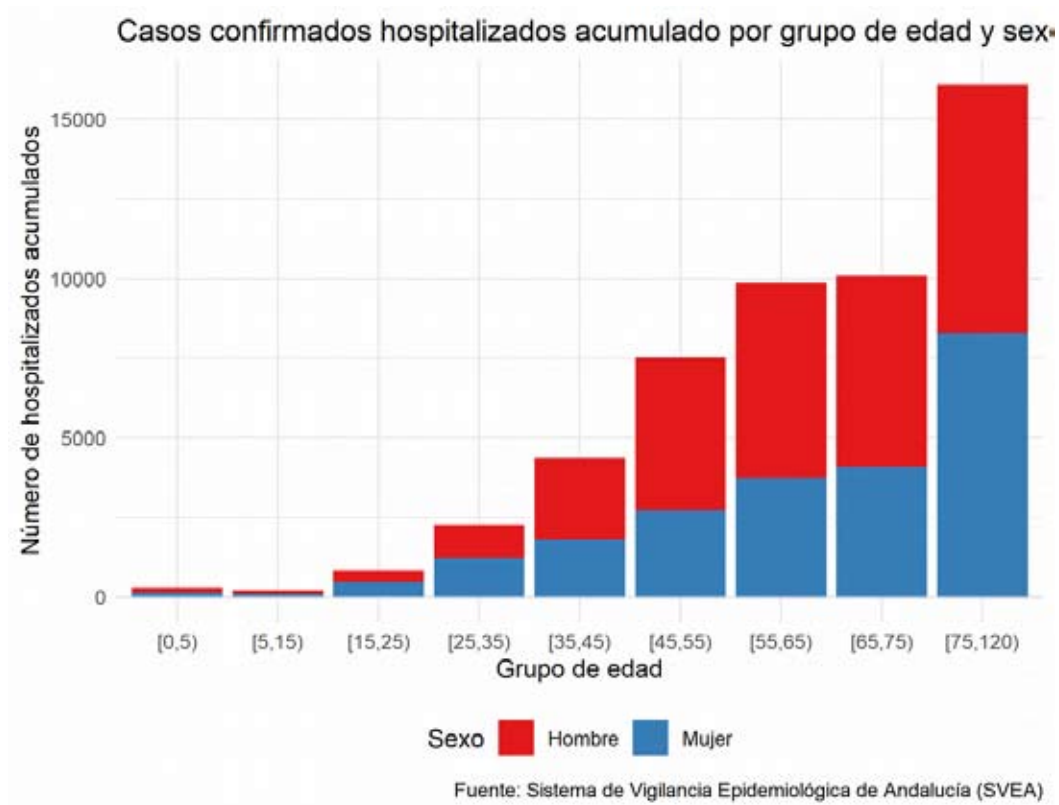
**Tablas de casos hospitalizados acumulados por provincia:**

Provincia	n	Porcentaje
Almería	4038	7.8
Cádiz	6111	11.9
Córdoba	4870	9.5
Granada	8605	16.7
Huelva	2482	4.8
Jaén	4852	9.4
Málaga	9089	17.7
Sevilla	11411	22.2
Total	51458	100.0



Dirección General de Salud Pública y Ordenación Farmacéutica

**Gráfico de casos confirmados hospitalizados acumulados por grupo de edad y sexo:**



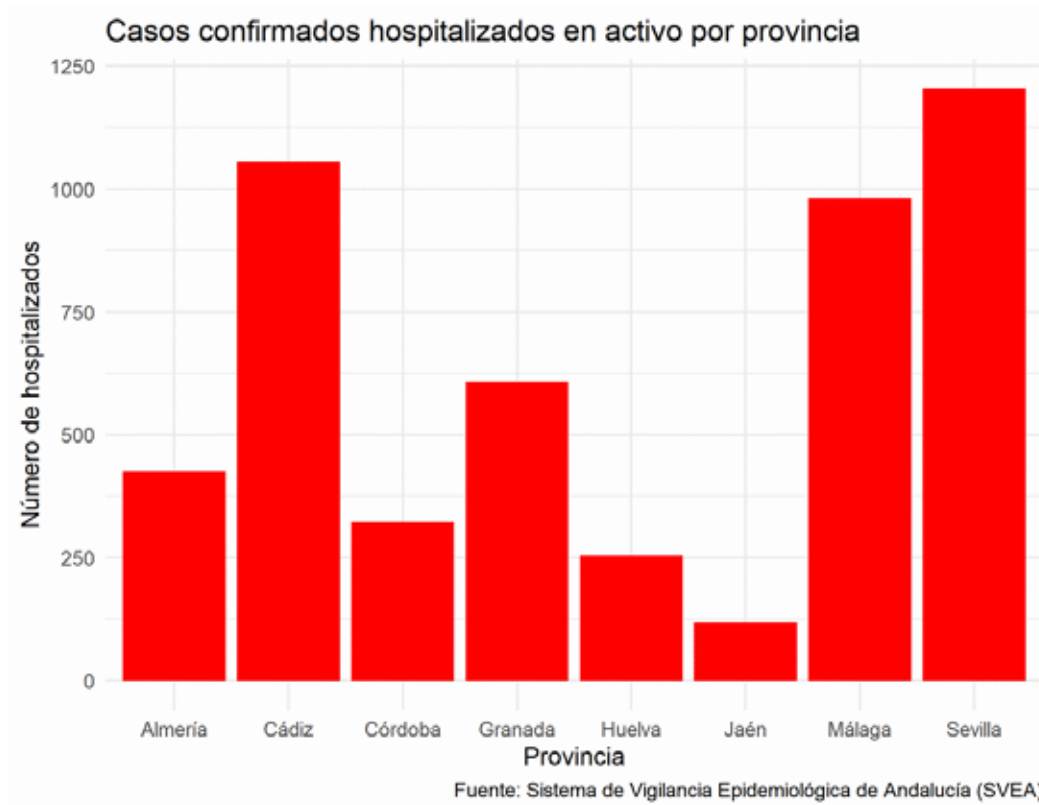
**Tabla de casos acumulados hospitalizados por grupo de edad y sexo:**

Grupo de edad	Hombre	Mujer	Total
[0,5)	155	128	283
[5,15)	108	85	193
[15,25)	358	472	830
[25,35)	1047	1217	2264
[35,45)	2561	1791	4352
[45,55)	4796	2712	7508
[55,65)	6122	3733	9855
[65,75)	6000	4075	10075
[75,120)	7798	8293	16091
Total	28945	22506	51451



Dirección General de Salud Pública y Ordenación Farmacéutica

**Gráfico de casos confirmados hospitalizados en activo por provincia:**



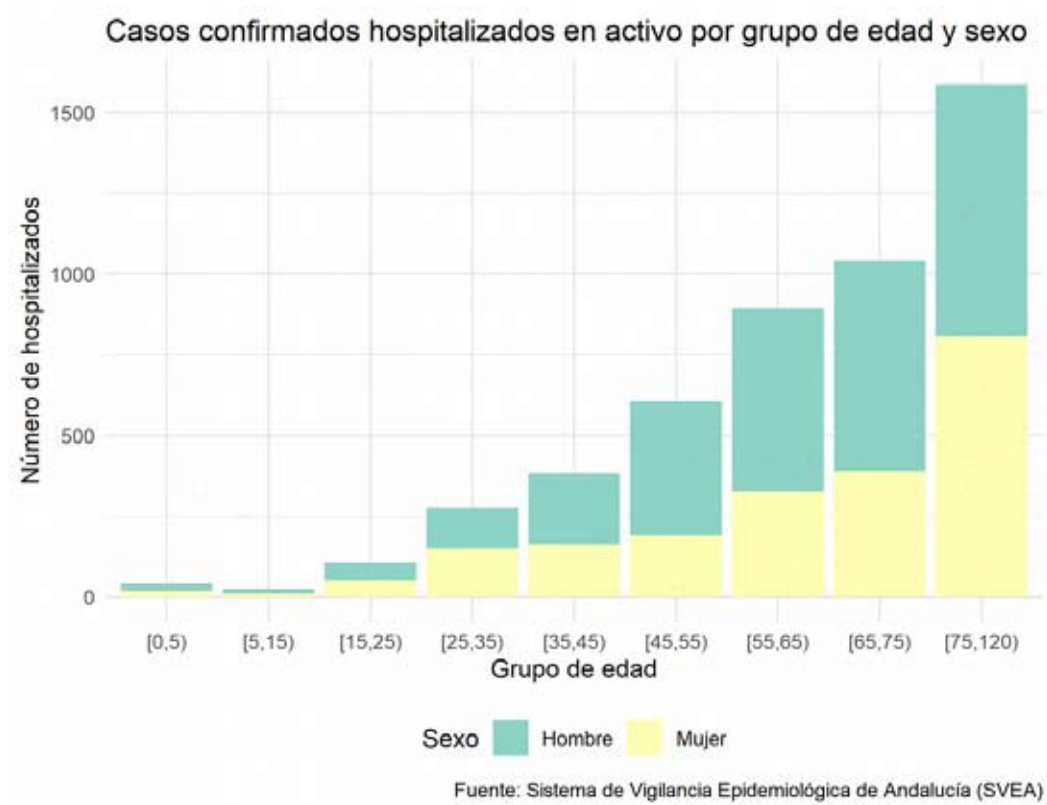
**Tabla de casos confirmados hospitalizados en activo por provincia:**

Provincia	n	Porcentaje
Almería	426	8.6
Cádiz	1056	21.3
Córdoba	322	6.5
Granada	608	12.2
Huelva	254	5.1
Jaén	118	2.4
Málaga	981	19.7
Sevilla	1204	24.2
Total	4969	100.0



Dirección General de Salud Pública y Ordenación Farmacéutica

**Gráfico de casos confirmados hospitalizados en activo por grupo de edad y sexo:**



**Tabla de casos confirmados hospitalizados activos por grupo de edad y sexo:**

Grupo de edad	Hombre	Mujer	Total
[0,5)	24	18	42
[5,15)	16	9	25
[15,25)	56	51	107
[25,35)	128	149	277
[35,45)	219	163	382
[45,55)	414	192	606
[55,65)	568	326	894
[65,75)	653	390	1043
[75,120)	779	808	1587
<b>Total</b>	<b>2857</b>	<b>2106</b>	<b>4963</b>

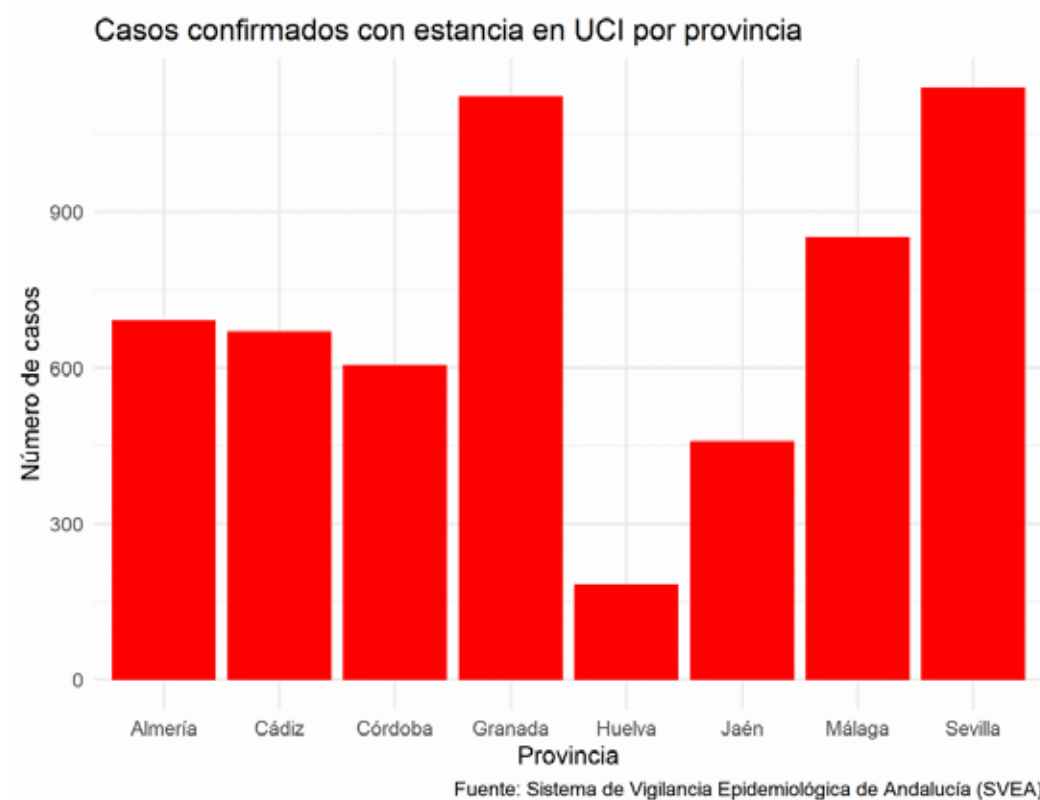




Dirección General de Salud Pública y Ordenación Farmacéutica

**ESTANCIA EN UCI**

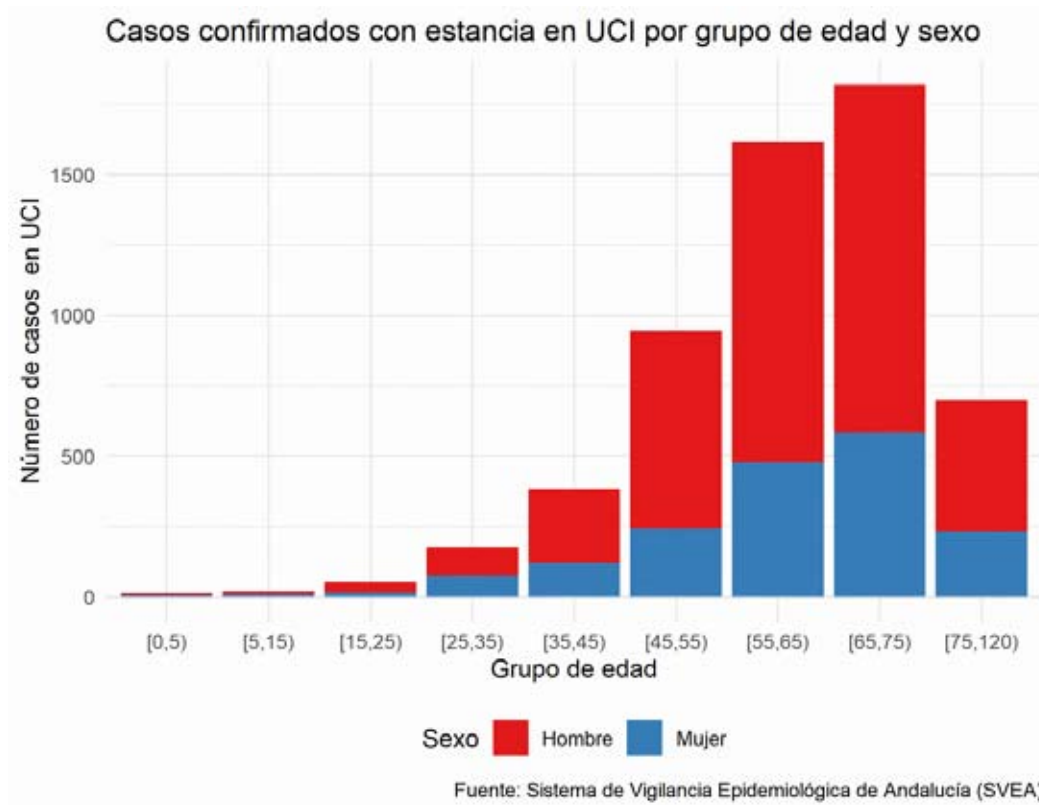
- Se han notificado 5721 casos confirmados hospitalizados con estancia en UCI.

**Gráfico de casos confirmados con estancia en UCI por provincia:****Tabla de casos confirmados con estancia en UCI por provincia:**

Provincia	n	Porcentaje
Almería	691	12.1
Cádiz	670	11.7
Córdoba	605	10.6
Granada	1123	19.6
Huelva	183	3.2
Jaén	459	8.0
Málaga	851	14.9
Sevilla	1139	19.9
Total	5721	100.0



Dirección General de Salud Pública y Ordenación Farmacéutica

**Gráfico de casos confirmados con estancia UCI por grupo de edad y sexo:****Tabla de casos con estancia en UCI por grupo edad y sexo**

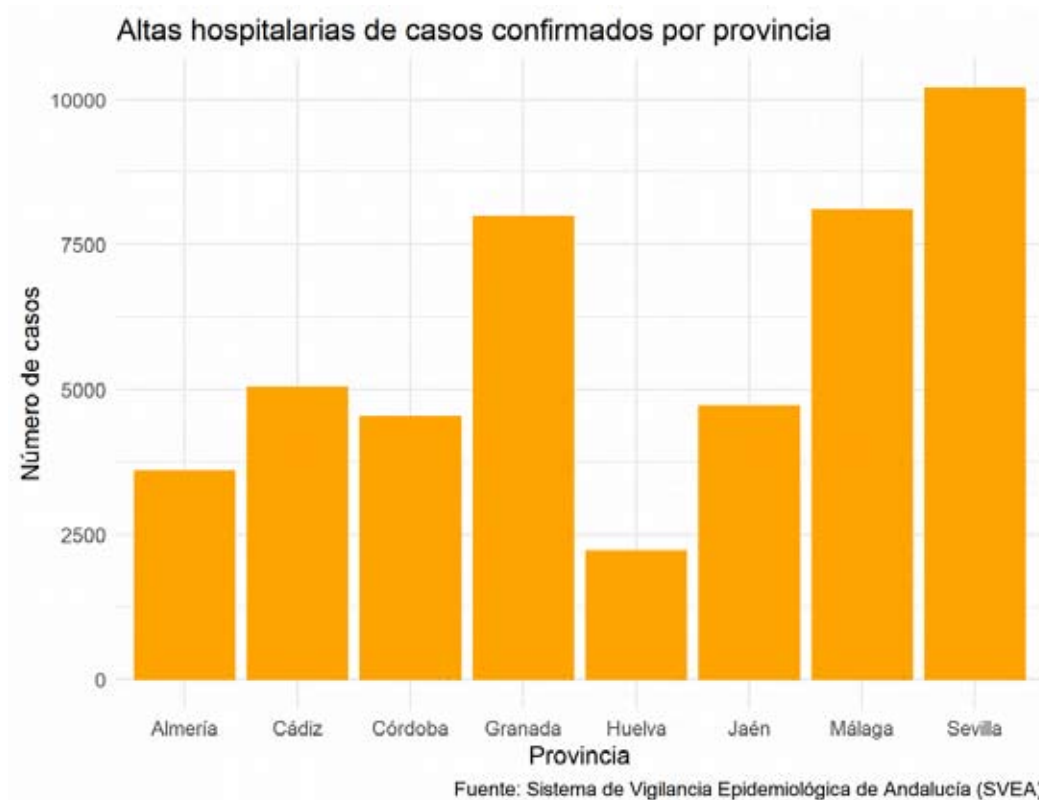
Grupo de edad	Hombre	Mujer	Total
[0,5)	8	5	13
[5,15)	11	7	18
[15,25)	39	15	54
[25,35)	101	75	176
[35,45)	262	122	384
[45,55)	701	242	943
[55,65)	1137	479	1616
[65,75)	1236	583	1819
[75,120)	467	231	698
Total	3962	1759	5721



Dirección General de Salud Pública y Ordenación Farmacéutica

### ALTAS HOSPITALARIAS DE CASOS CONFIRMADOS

**Gráfico de altas hospitalarias por provincia:**

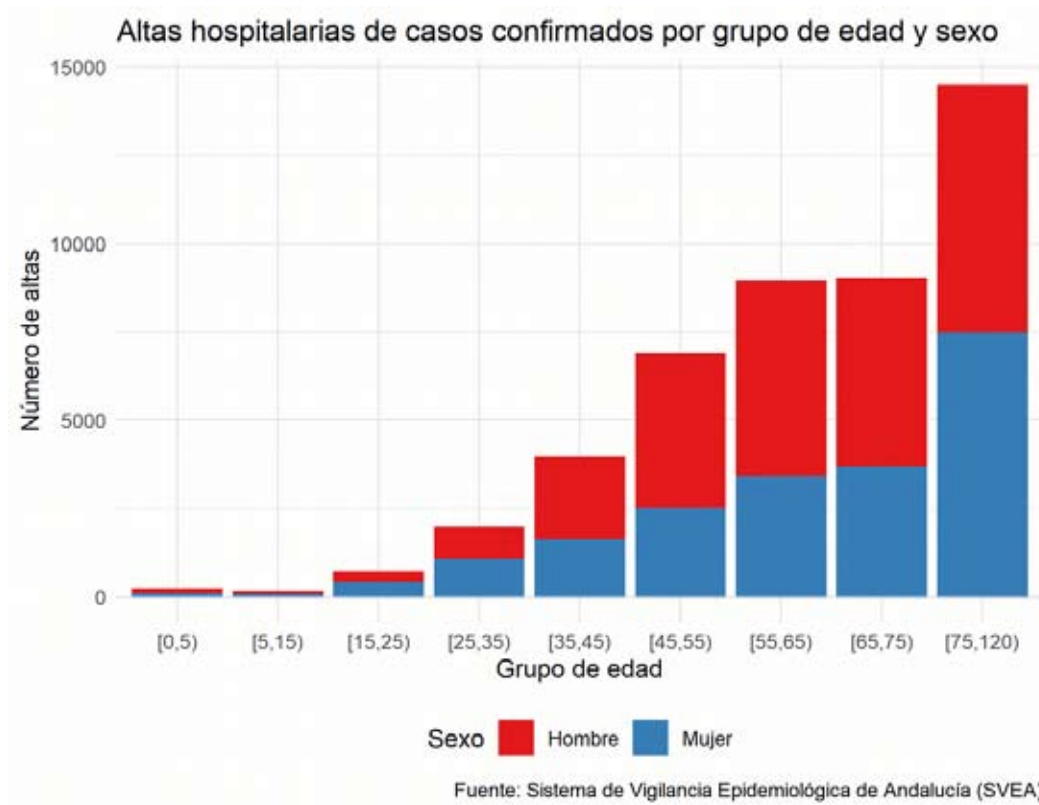


**Altas hospitalarias de casos confirmados por provincia:**

Provincia	n	Porcentaje
Almería	3612	7.8
Cádiz	5055	10.9
Córdoba	4548	9.8
Granada	7997	17.2
Huelva	2228	4.8
Jaén	4734	10.2
Málaga	8108	17.4
Sevilla	10207	22.0
Total	46489	100.1



Dirección General de Salud Pública y Ordenación Farmacéutica

**Gráfico de casos confirmados con alta hospitalaria por grupo de edad y sexo:****Altas hospitalarias de casos confirmados por grupo edad y sexo:**

Grupo de edad	Hombre	Mujer	Total
[0,5)	131	110	241
[5,15)	92	76	168
[15,25)	302	421	723
[25,35)	919	1068	1987
[35,45)	2342	1628	3970
[45,55)	4382	2520	6902
[55,65)	5554	3407	8961
[65,75)	5347	3685	9032
[75,120)	7019	7485	14504
Total	26088	20400	46488

**Altas hospitalarias de casos confirmados excluyendo fallecidos por provincia**

Provincia	n	Porcentaje
Almería	3103	8.2
Cádiz	3923	10.3



Dirección General de Salud Pública y Ordenación Farmacéutica

Provincia	n	Porcentaje
Córdoba	3730	9.8
Granada	6411	16.9
Huelva	1892	5.0
Jaén	3843	10.1
Málaga	6649	17.5
Sevilla	8439	22.2
Total	37990	100.0

**Altas hospitalarias de casos confirmados excluyendo fallecidos por grupo edad y sexo**

Grupo de edad	Hombre	Mujer	Total
[0,5)	131	110	241
[5,15)	92	76	168
[15,25)	288	415	703
[25,35)	904	1056	1960
[35,45)	2293	1604	3897
[45,55)	4170	2437	6607
[55,65)	4943	3156	8099
[65,75)	4165	3191	7356
[75,120)	4078	4880	8958
Total	21064	16925	37989

**EVOLUCIÓN DE LOS CASOS CONFIRMADOS**

Evolución	n	Porcentaje
Curación sin secuelas	615264	88.1
Desconocido	46980	6.7
Provisional-Favorable	22264	3.2
Defunción	10323	1.5
Curación con secuelas	2943	0.4
Provisional-Desfavorable	462	0.1
Total	698236	100.0

**CASOS CONFIRMADOS RECUPERADOS**

Provincia	n
Almería	55594
Cádiz	85007
Córdoba	56484
Granada	91290
Huelva	33369
Jaén	52038
Málaga	108750
Sevilla	135675
Total	618207

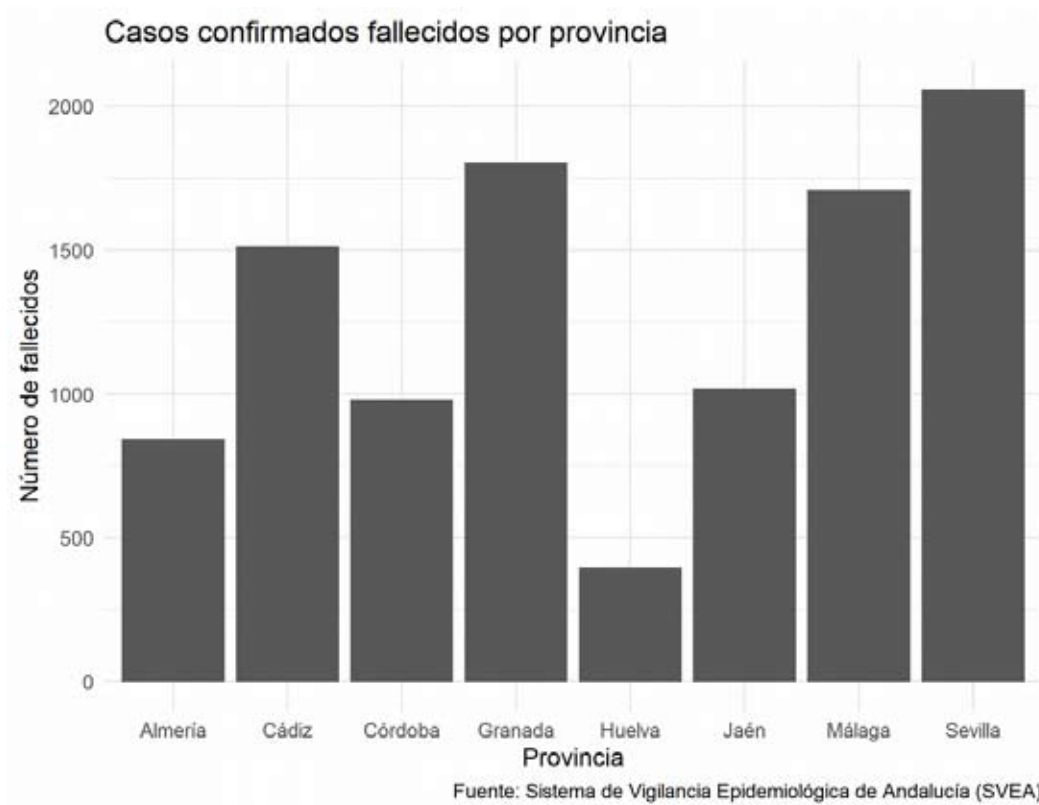


Dirección General de Salud Pública y Ordenación Farmacéutica

### LETALIDAD

- Casos confirmados fallecidos: 10323
- Letalidad: 1.48 %

#### Gráfico de casos confirmados fallecidos por provincia



#### Tabla de casos confirmados fallecidos por provincia:

Provincia	n	Porcentaje
Almería	843	8.2
Cádiz	1513	14.7
Córdoba	981	9.5
Granada	1805	17.5
Huelva	395	3.8
Jaén	1019	9.9
Málaga	1709	16.6

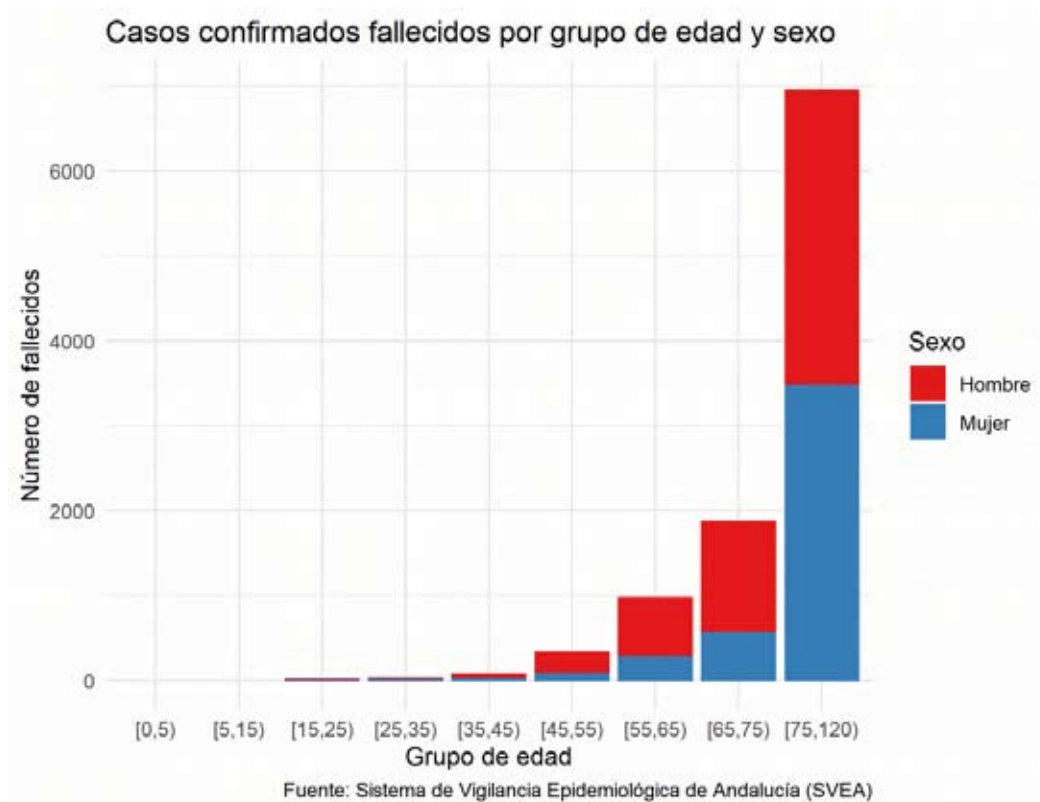




Dirección General de Salud Pública y Ordenación Farmacéutica

Provincia	n	Porcentaje
Sevilla	2058	19.9
Total	10323	100.1

### Gráfico de casos confirmados fallecidos por grupo de edad y sexo



### Tabla de casos confirmados fallecidos por grupo de edad y sexo:

Grupo de edad	Hombre	Mujer	Total
[0,5)	1	0	1
[5,15)	1	0	1
[15,25)	16	10	26
[25,35)	23	16	39
[35,45)	58	29	87
[45,55)	245	94	339
[55,65)	697	287	984
[65,75)	1316	565	1881
[75,120)	3483	3479	6962
Total	5840	4480	10320



Dirección General de Salud Pública y Ordenación Farmacéutica

## CASOS CONFIRMADOS INSTITUCIONALIZADOS

- Se han notificado 12208 casos confirmados institucionalizados.

### Tabla de casos confirmados institucionalizados y fallecidos institucionalizados:

Provincia	Residencias de mayores	Otro tipo de institución	Fallecidos Residencias de mayores	Fallecidos Otro tipo de institución
Almería	458	69	93	8
Cádiz	1203	77	316	5
Córdoba	1629	228	315	7
Granada	1877	438	384	28
Huelva	222	35	52	6
Jaén	1238	197	229	9
Málaga	1733	408	321	22
Sevilla	2073	323	378	23
Total	10433	1775	2088	108

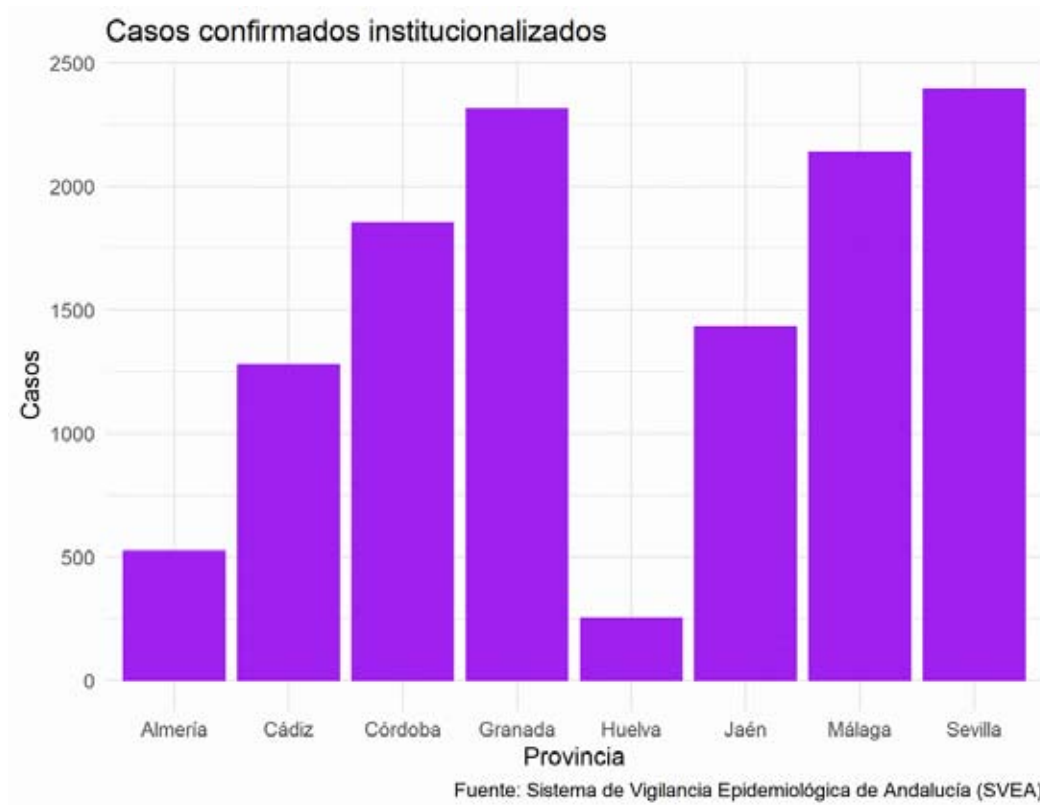






Dirección General de Salud Pública y Ordenación Farmacéutica

**Gráfico de casos confirmados institucionalizados por provincia:**



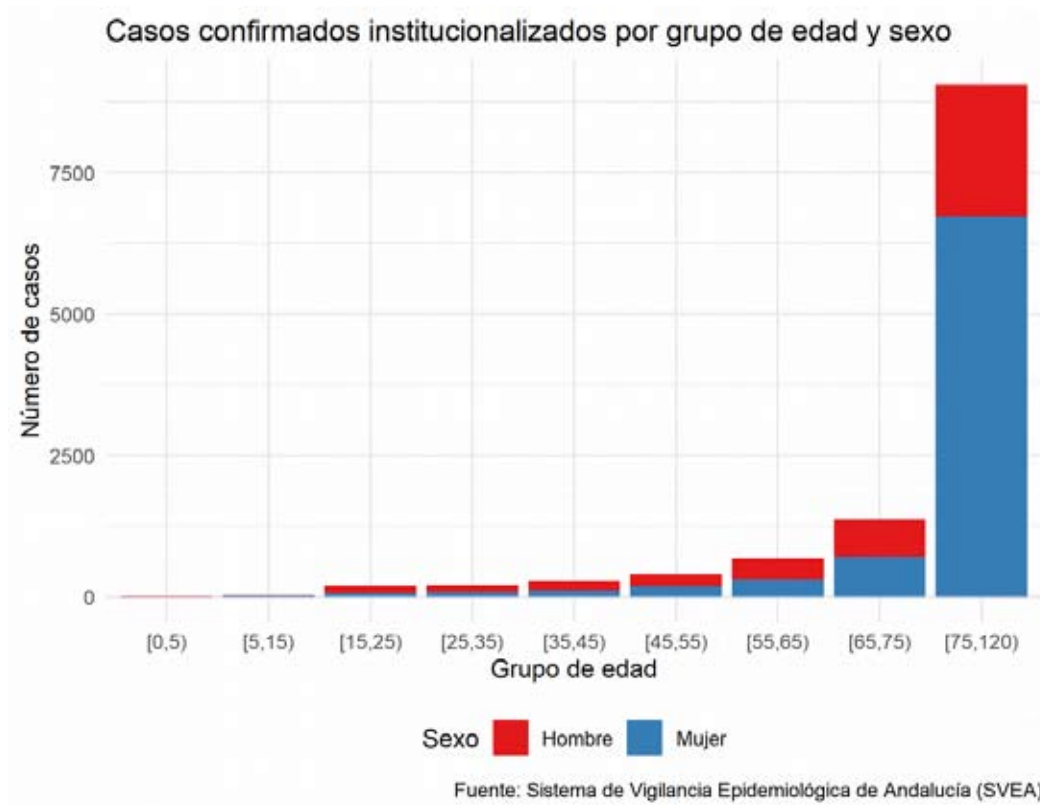
**Tabla de casos confirmados institucionalizados por provincia:**

Provincia	n	Porcentaje
Almería	527	4.3
Cádiz	1280	10.5
Córdoba	1857	15.2
Granada	2315	19.0
Huelva	257	2.1
Jaén	1435	11.8
Málaga	2141	17.5
Sevilla	2396	19.6
Total	12208	100.0



Dirección General de Salud Pública y Ordenación Farmacéutica

**Gráfico de casos confirmados institucionalizados por grupo de edad y sexo:**



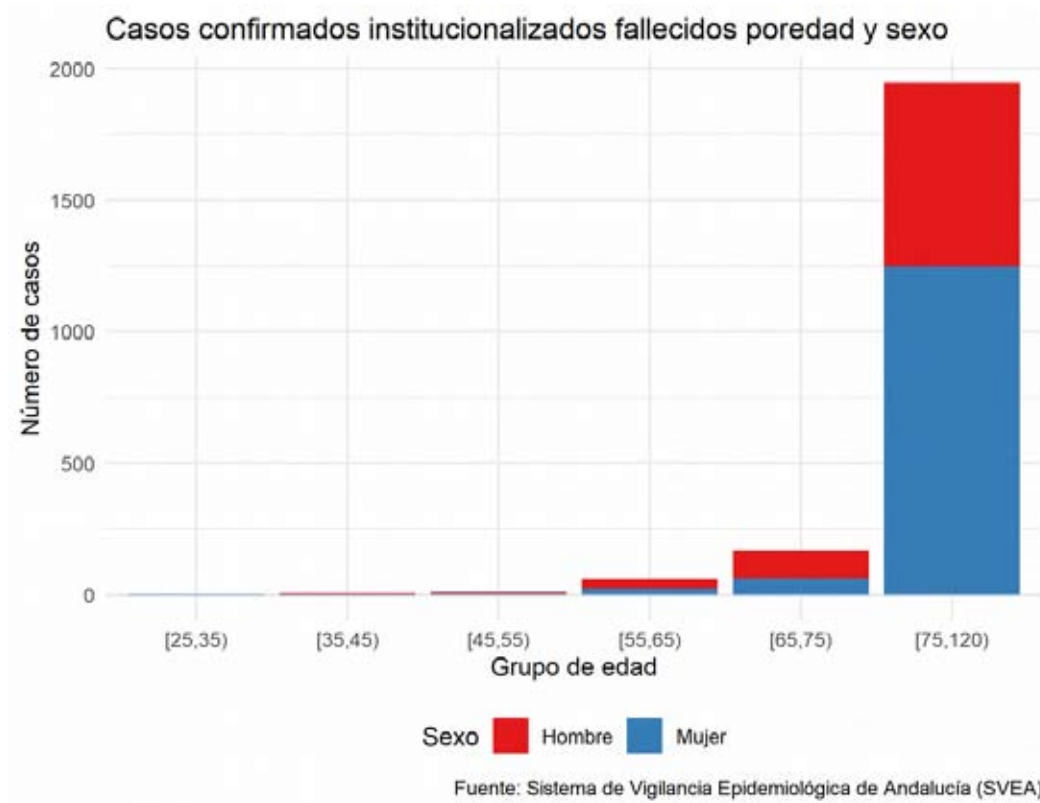
**Tabla casos institucionalizados por grupo de edad y sexo:**

Grupo de edad	Hombre	Mujer	Total
[0,5)	6	2	8
[5,15)	12	19	31
[15,25)	125	64	189
[25,35)	111	84	195
[35,45)	175	110	285
[45,55)	226	175	401
[55,65)	357	314	671
[65,75)	668	704	1372
[75,120)	2333	6723	9056
<b>Total</b>	<b>4013</b>	<b>8195</b>	<b>12208</b>



Dirección General de Salud Pública y Ordenación Farmacéutica

**Gráfico de casos confirmados institucionalizados fallecidos por grupo de edad y sexo:**



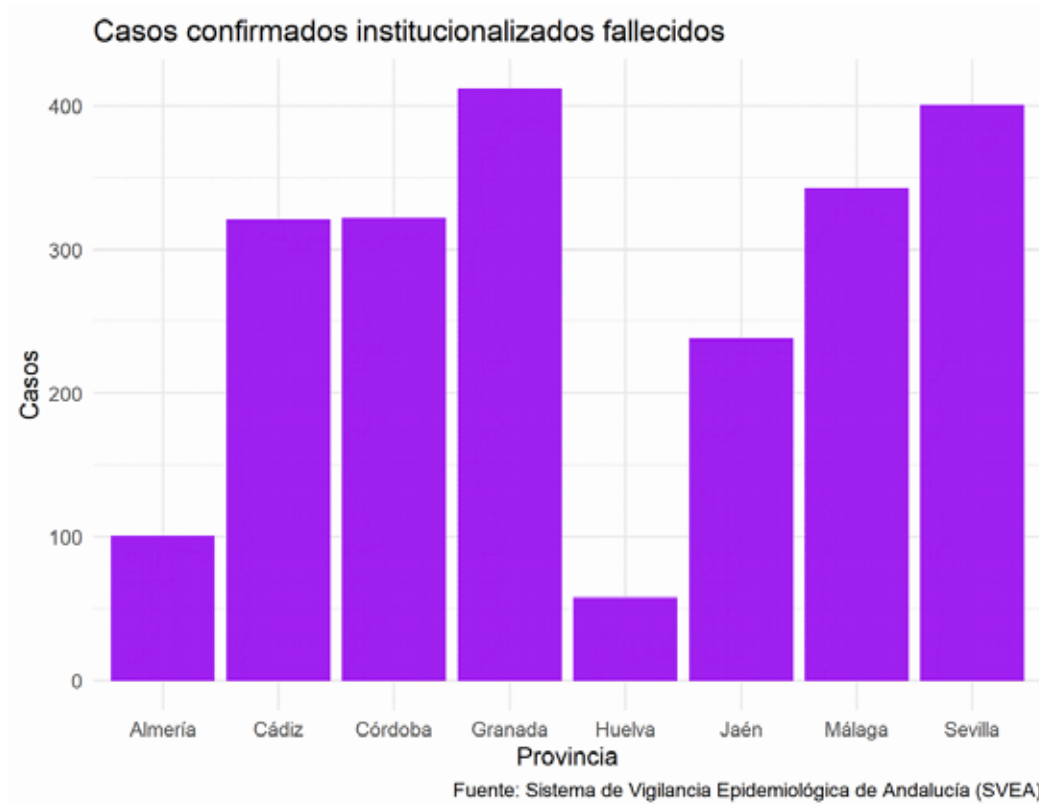
**Tabla de casos confirmados institucionalizados fallecidos por grupo de edad y sexo:**

Grupo de edad	Hombre	Mujer	Total
[25,35)	0	1	1
[35,45)	5	1	6
[45,55)	7	4	11
[55,65)	37	25	62
[65,75)	106	63	169
[75,120)	697	1250	1947
<b>Total</b>	<b>852</b>	<b>1344</b>	<b>2196</b>



Dirección General de Salud Pública y Ordenación Farmacéutica

**Gráfico de casos confirmados institucionalizados fallecidos por provincia:**



**Tabla de casos confirmados institucionalizados fallecidos por provincia:**

Provincia	n	Porcentaje
Almería	101	4.6
Cádiz	321	14.6
Córdoba	322	14.7
Granada	412	18.8
Huelva	58	2.6
Jaén	238	10.8
Málaga	343	15.6
Sevilla	401	18.3
Total	2196	100.0



Dirección General de Salud Pública y Ordenación Farmacéutica

## CASOS CONFIRMADOS EN PROFESIONALES SANITARIOS O SOCIO-SANITARIOS:

- Se han notificado 20107 casos confirmados en profesionales sanitarios o socio-sanitarios.

### Tabla de casos confirmados en profesionales sanitarios o socio-sanitarios por provincia:

Provincia	No sanitario en centro sanitario	No sanitario en centro sociosanitario	Sanitario en centro sanitario	Sanitario en centro sociosanitario	Sanitario en otro centro	Total	Fallecidos	Curados
Almería	75	150	849	180	83	1337	1	1293
Cádiz	174	226	1486	313	156	2355	5	2292
Córdoba	95	235	976	320	45	1671	3	1624
Granada	377	572	2418	597	177	4141	7	4053
Huelva	54	80	506	90	41	771	0	721
Jaén	116	214	884	365	38	1617	5	1584
Málaga	335	408	2701	671	194	4309	1	4073
Sevilla	330	453	2345	593	185	3906	6	3781
Total	1556	2338	12165	3129	919	20107	28	19421

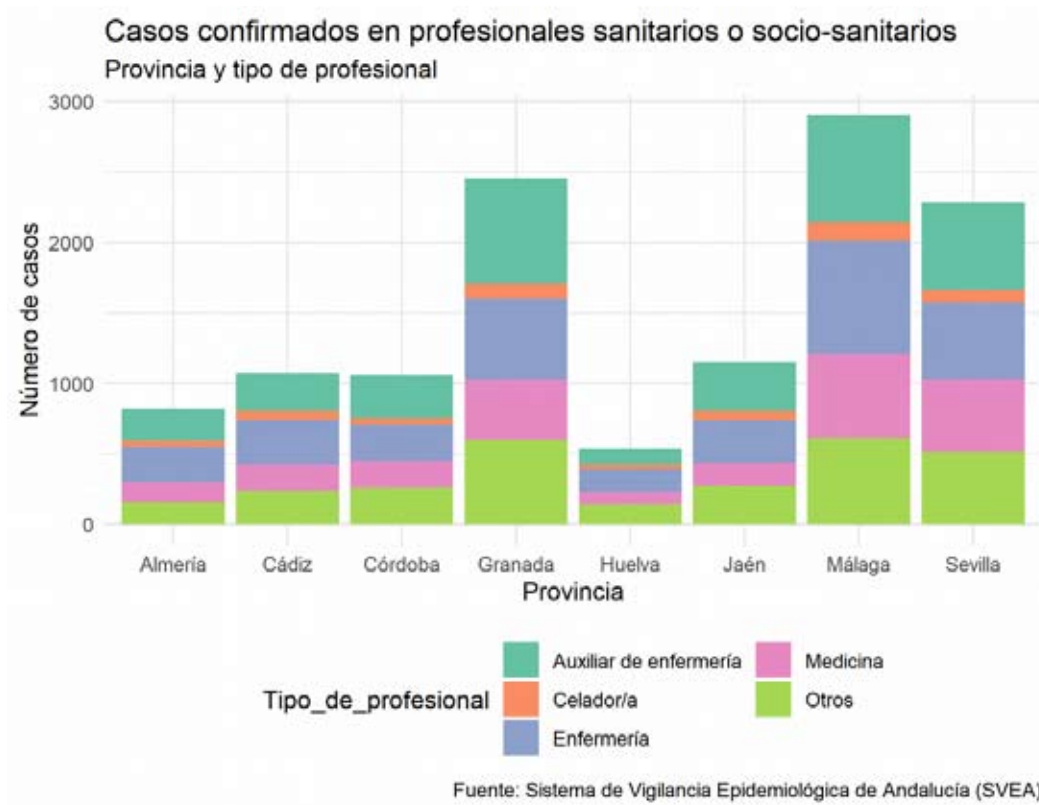
### Tabla de casos confirmados por tipo de profesional:

Tipo de profesional	n	Porcentaje
NA	7822	38.9
Auxiliar de enfermería	3388	16.8
Enfermería	3215	16.0
Otros	2798	13.9
Medicina	2313	11.5
Celador/a	571	2.8
Total	20107	99.9



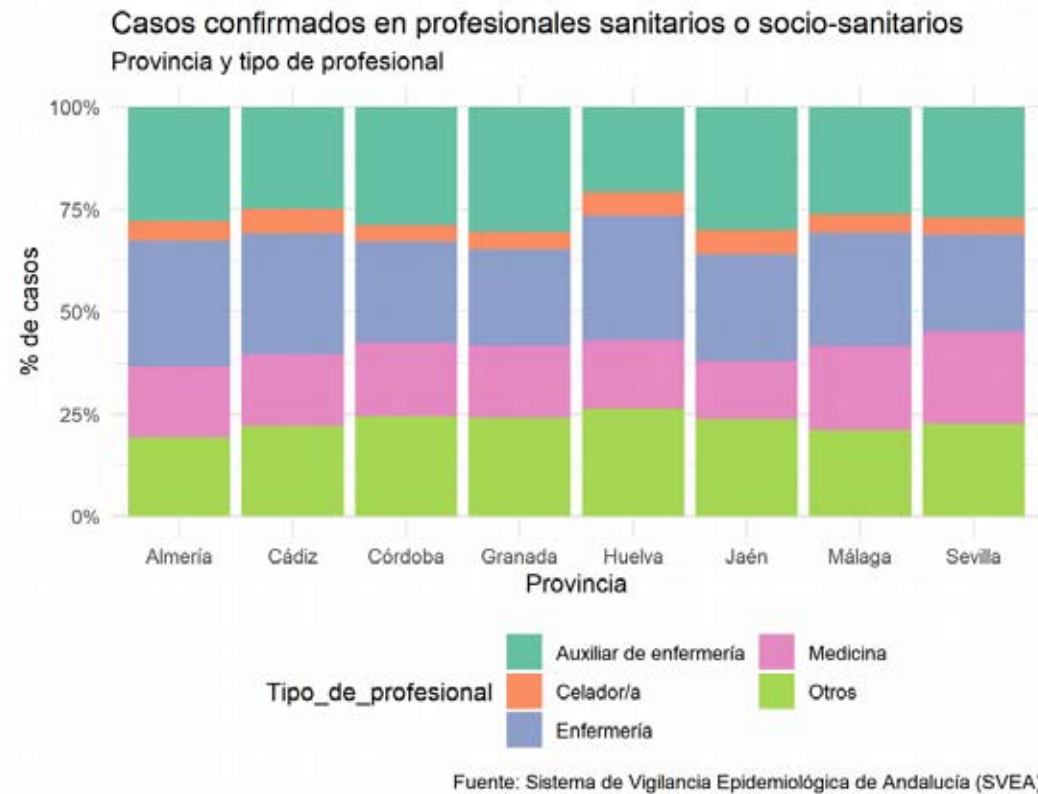
Dirección General de Salud Pública y Ordenación Farmacéutica

**Gráficos de casos confirmados en profesionales sanitarios o socio-sanitarios por provincia:**





Dirección General de Salud Pública y Ordenación Farmacéutica



**Casos confirmados en profesionales sanitario o socio-sanitario por provincia:**

Provincia	n	Porcentaje
Almería	1337	6.6
Cádiz	2355	11.7
Córdoba	1671	8.3
Granada	4141	20.6
Huelva	771	3.8
Jaén	1617	8.0
Málaga	4309	21.4
Sevilla	3906	19.4
Total	20107	99.8



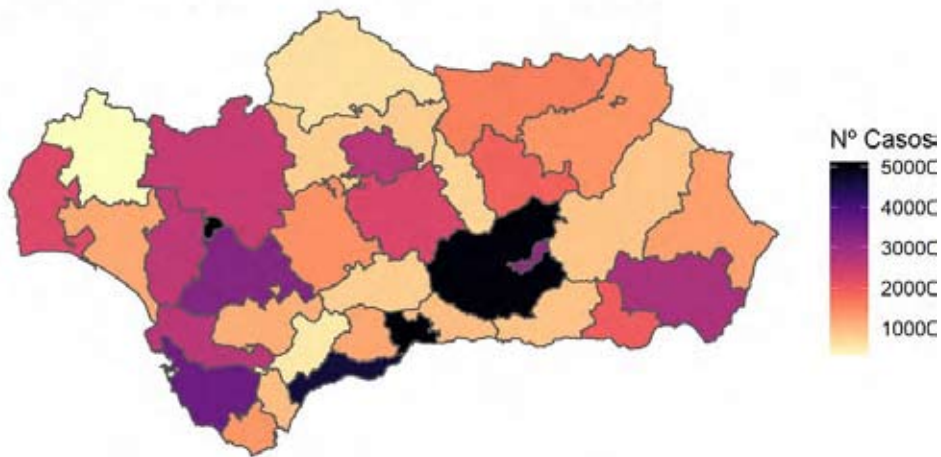


Dirección General de Salud Pública y Ordenación Farmacéutica

### MAPAS

#### MAPA: Casos confirmados por distrito :

Distribución casos confirmados COVID-19 por Distrito



Fuente: Sistema de Vigilancia Epidemiológica de Andalucía (SVEA)



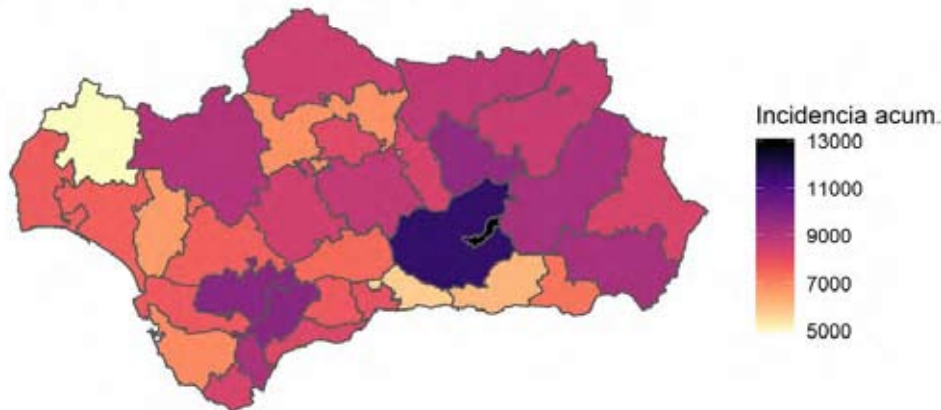




Dirección General de Salud Pública y Ordenación Farmacéutica

**MAPA: Incidencia acumulada por distrito.****Distribución casos COVID-19 por Distrito**

Incidencia acumulada x 100.000 habitantes



Fuente: Sistema de Vigilancia Epidemiológica de Andalucía (SVEA)

Provincia	Distrito	Casos	Poblacion	Incidencia_acumulada
Granada	Granada	31428	240363	13075.22
Granada	Metropolitano de Granada	50055	432102	11584.07
Málaga	Serranía	5418	54999	9851.09
Cádiz	Sierra de Cádiz	11381	115574	9847.37
Jaén	Jaén	19004	196573	9667.66
Almería	Almería	28374	306142	9268.25
Granada	Granada Nordeste	9056	97710	9268.24
Cádiz	Campo de Gibraltar Este	9863	107766	9152.24
Sevilla	Sevilla Norte	25101	278104	9025.76
Jaén	Jaén Norte	16024	182146	8797.34
Córdoba	Córdoba Sur	22786	260440	8749.04
Jaén	Jaen Nordeste	13934	161758	8614.10
Córdoba	Córdoba Norte	6395	74944	8533.04
Sevilla	Sevilla Este	14295	169255	8445.84
Jaén	Jaén Sur	7585	90904	8343.97
Cádiz	Campo de Gibraltar Oeste	13729	165038	8318.69
Almería	Levante-Alto Almanzora	12709	153184	8296.56
Málaga	Costa del Sol	46069	560785	8215.09
Córdoba	Córdoba	26607	326039	8160.68



Dirección General de Salud Pública y Ordenación Farmacéutica

Provincia	Distrito	Casos	Poblacion	Incidencia_acumulada
Málaga	Málaga	50375	633521	7951.59
Málaga	Valle del Guadalhorce	12189	156298	7798.56
Cádiz	Jerez-Costa Noroeste	26617	342287	7776.22
Huelva	Huelva-Costa	22319	289548	7708.22
Sevilla	Sevilla Sur	32783	428182	7656.32
Huelva	Condado-Campiña	11930	156231	7636.13
Málaga	La Vega	8243	110176	7481.67
Sevilla	Sevilla	51111	691395	7392.45
Almería	Poniente de Almería	19605	268619	7298.44
Cádiz	Bahía de Cádiz-La Janda	35604	513384	6935.16
Córdoba	Guadalquivir	8437	123667	6822.35
Sevilla	Aljarafe	25979	390752	6648.46
Granada	Granada Sur	9237	148993	6199.62
Málaga	Axarquía	9841	170141	5784.03
Huelva	Sierra de Huelva-Andévalo Central	3337	67391	4951.70

**Tabla de casos por provincia e incidencia acumulada por 100.000 habitantes.**

Provincia	Casos	Poblacion	Incidencia_acumulada
Granada	99888	919168	10867.22
Jaén	56566	631381	8959.09
Almería	60702	727945	8338.82
Córdoba	64262	785090	8185.30
Málaga	132260	1685920	7844.97
Cádiz	97535	1244049	7840.13
Sevilla	149314	1957688	7627.06
Huelva	37709	513170	7348.25



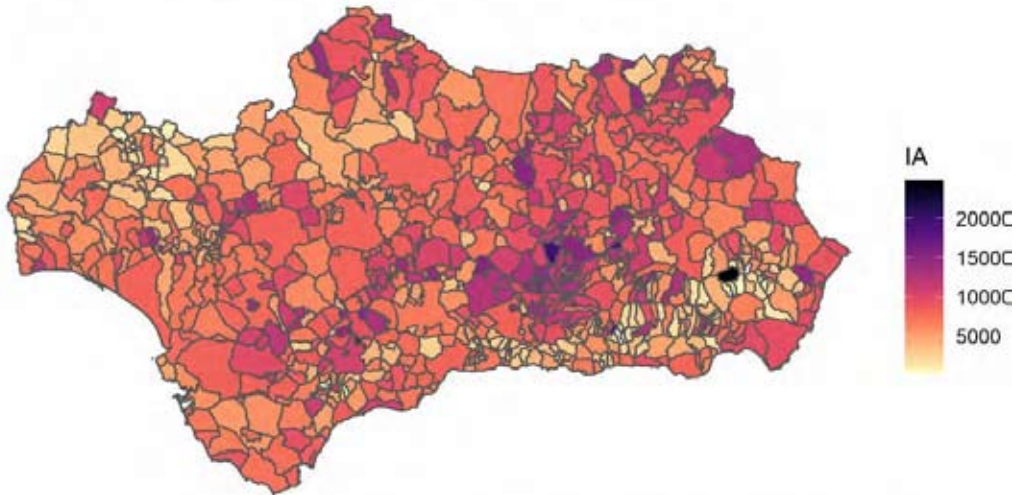


Dirección General de Salud Pública y Ordenación Farmacéutica

### MAPA POR MUNICIPIO

Casos confirmados sin municipio: 4508

Distribución casos COVID-19 por municipio  
Incidencia acumulada x 100.000 habitantes



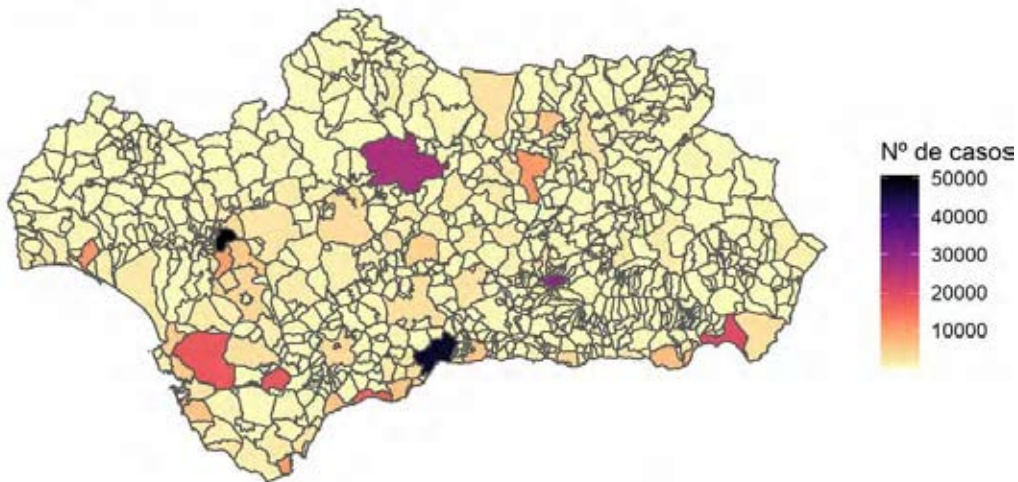
Fuente: Sistema de Vigilancia Epidemiológica de Andalucía (SVEA)





Dirección General de Salud Pública y Ordenación Farmacéutica

### Distribución casos COVID-19 por municipio Casos confirmados



Fuente: Sistema de Vigilancia Epidemiológica de Andalucía (SVEA)

### Tabla de casos por municipio e incidencia acumulada por 100.000 habitantes.

Municipio	CODIGOINE	Casos	poblacion	incidencia
Abla	04001	68	1248	5448.72
Abrucena	04002	75	1183	6339.81
Adra	04003	2448	25412	9633.24
Albanchez	04004	20	687	2911.21
Alboloduy	04005	22	609	3612.48
Albox	04006	1154	12083	9550.61
Alcolea	04007	32	844	3791.47
Alcóntar	04008	13	514	2529.18
Alcudia de Monteagud	04009	1	138	724.64
Alhabia	04010	23	677	3397.34
Alhama de Almería	04011	329	3691	8913.57
Alicún	04012	14	201	6965.17
Almería	04013	19622	201322	9746.58
Almócita	04014	8	176	4545.45
Alsodux	04015	2	125	1600.00
Antas	04016	478	3315	14419.31
Arboleas	04017	216	4624	4671.28



Dirección General de Salud Pública y Ordenación Farmacéutica

Municipio	CODIGOINE	Casos	poblacion	incidencia
Armuña de Almanzora	04018	29	300	9666.67
Bacares	04019	62	250	24800.00
Bayárcal	04020	21	312	6730.77
Bayarque	04021	3	216	1388.89
Bédar	04022	32	984	3252.03
Beires	04023	5	120	4166.67
Benahadux	04024	454	4481	10131.67
Benitagla	04026	0	58	0.00
Benizalón	04027	3	262	1145.04
Bentarique	04028	14	240	5833.33
Berja	04029	635	12563	5054.53
Canjáyar	04030	38	1189	3195.96
Cantoria	04031	156	3365	4635.96
Carboneras	04032	801	8105	9882.79
Castro de Filabres	04033	1	120	833.33
Cóbdar	04034	14	178	7865.17
Cuevas del Almanzora	04035	1315	14455	9097.20
Chercos	04036	9	298	3020.13
Chirivel	04037	176	1489	11820.01
Dalías	04038	186	4066	4574.52
Enix	04041	7	514	1361.87
Felix	04043	26	636	4088.05
Fines	04044	153	2104	7271.86
Fiñana	04045	254	1984	12802.42
Fondón	04046	19	994	1911.47
Gádor	04047	226	3034	7448.91
Los Gallardos	04048	274	2902	9441.76
Garrucha	04049	754	9520	7920.17
Gérgal	04050	46	1080	4259.26
Huécija	04051	26	486	5349.79
Huércal de Almería	04052	1515	17917	8455.66
Huércal-Overa	04053	1456	19432	7492.80
Íllar	04054	62	405	15308.64
Instinción	04055	50	448	11160.71
Laroya	04056	0	198	0.00
Láujar de Andarax	04057	100	1527	6548.79
Líjar	04058	23	394	5837.56
Lubrín	04059	49	1449	3381.64
Lucainena de las Torres	04060	8	564	1418.44
Lúcar	04061	69	760	9078.95
Macael	04062	340	5480	6204.38
María	04063	109	1230	8861.79
Mojácar	04064	633	6778	9339.04
Nacimiento	04065	9	496	1814.52
Níjar	04066	3011	31666	9508.62
Ohanes	04067	17	558	3046.59
Olula de Castro	04068	1	191	523.56
Olula del Río	04069	498	6256	7960.36
Oria	04070	124	2239	5538.19





Dirección General de Salud Pública y Ordenación Farmacéutica

Municipio	CODIGOINE	Casos	poblacion	incidencia
Padules	04071	30	414	7246.38
Partaloa	04072	39	1035	3768.12
Paterna del Río	04073	8	365	2191.78
Pechina	04074	345	4103	8408.48
Pulpí	04075	979	10358	9451.63
Purchena	04076	71	1664	4266.83
Rágol	04077	19	303	6270.63
Rioja	04078	109	1453	7501.72
Roquetas de Mar	04079	6309	98433	6409.44
Santa Cruz de Marchena	04080	14	199	7035.18
Santa Fe de Mondújar	04081	35	461	7592.19
Senés	04082	10	289	3460.21
Serón	04083	113	2033	5558.29
Sierro	04084	17	379	4485.49
Somontín	04085	15	443	3386.00
Sorbas	04086	129	2436	5295.57
Sufí	04087	2	196	1020.41
Tabernas	04088	249	3717	6698.95
Taberno	04089	40	974	4106.78
Tahal	04090	7	336	2083.33
Terque	04091	35	365	9589.04
Tíjola	04092	313	3548	8821.87
Turre	04093	305	3781	8066.65
Turrillas	04094	8	248	3225.81
Uleila del Campo	04095	22	822	2676.40
Urrácal	04096	21	350	6000.00
Velefique	04097	1	230	434.78
Vélez-Blanco	04098	135	1874	7203.84
Vélez-Rubio	04099	649	6546	9914.45
Vera	04100	1736	16996	10214.17
Viator	04101	586	5978	9802.61
Vícar	04102	1936	26899	7197.29
Zurgena	04103	161	2956	5446.55
Las Tres Villas	04901	11	565	1946.90
El Ejido	04902	6816	83758	8137.73
La Mojonera	04903	795	9191	8649.77
Balanegra	04904	262	3105	8438.00
Alcalá de los Gazules	11001	311	5226	5951.01
Alcalá del Valle	11002	723	5043	14336.70
Algar	11003	161	1428	11274.51
Algeciras	11004	10031	123078	8150.12
Algodonales	11005	381	5506	6919.72
Arcos de la Frontera	11006	3016	30818	9786.49
Barbate	11007	2041	22556	9048.59
Los Barrios	11008	1836	23777	7721.75
Benaocaz	11009	45	673	6686.48
Bornos	11010	820	7654	10713.35
El Bosque	11011	153	2137	7159.57
Cádiz	11012	7731	115439	6697.04





Dirección General de Salud Pública y Ordenación Farmacéutica

Municipio	CODIGOINE	Casos	poblacion	incidencia
Castellar de la Frontera	11013	288	3057	9421.00
Conil de la Frontera	11014	1804	22775	7920.97
Chiclana de la Frontera	11015	5989	85150	7033.47
Chipiona	11016	983	19246	5107.55
Espera	11017	409	3869	10571.21
El Gastor	11018	164	1729	9485.25
Grazalema	11019	175	2013	8693.49
Jerez de la Frontera	11020	17674	213105	8293.56
Jímena de la Frontera	11021	452	6707	6739.23
La Línea de la Concepción	11022	6091	63630	9572.53
Medina Sidonia	11023	641	11773	5444.66
Olvera	11024	693	8062	8595.88
Paterna de Rivera	11025	416	5453	7628.83
Prado del Rey	11026	452	5590	8085.87
El Puerto de Santa María	11027	5382	88703	6067.44
Puerto Real	11028	2451	41700	5877.70
Puerto Serrano	11029	899	6942	12950.16
Rota	11030	1494	29282	5102.11
San Fernando	11031	7212	95001	7591.50
Sanlúcar de Barrameda	11032	5389	69205	7787.01
San Roque	11033	2634	31571	8343.10
Setenil de las Bodegas	11034	243	2741	8865.38
Tarifa	11035	1350	18183	7424.52
Torre Alháquime	11036	32	796	4020.10
Trebujena	11037	562	7016	8010.26
Ubrique	11038	1409	16605	8485.40
Vejer de la Frontera	11039	854	12622	6765.96
Villaluenga del Rosario	11040	19	455	4175.82
Villamartín	11041	1446	12134	11916.93
Zahara	11042	40	1379	2900.65
Benalup-Casas Viejas	11901	534	6986	7643.86
San José del Valle	11902	369	4433	8323.93
San Martín del Tesorillo	11903	177	2801	6319.17
Adamuz	14001	272	4137	6574.81
Aguilar de la Frontera	14002	1323	13382	9886.41
Alcaracejos	14003	87	1470	5918.37
Almedinilla	14004	135	2370	5696.20
Almodóvar del Río	14005	618	7932	7791.23
Añora	14006	198	1530	12941.18
Baena	14007	1648	19045	8653.19
Belalcázar	14008	294	3235	9088.10





Dirección General de Salud Pública y Ordenación Farmacéutica

Municipio	CODIGOINE	Casos	poblacion	incidencia
Belmez	14009	308	2921	10544.33
Benamejé	14010	704	4963	14184.97
Los Blázquez	14011	42	664	6325.30
Bujalance	14012	585	7320	7991.80
Cabra	14013	1566	20347	7696.47
Cañete de las Torres	14014	189	2923	6465.96
Carcabuey	14015	90	2371	3795.87
Cardeña	14016	82	1471	5574.44
La Carlota	14017	836	14079	5937.92
El Carpio	14018	443	4363	10153.56
Castro del Río	14019	609	7767	7840.87
Conquista	14020	28	366	7650.27
Córdoba	14021	26596	326039	8157.31
Doña Mencía	14022	706	4615	15297.94
Dos Torres	14023	179	2394	7477.03
Encinas Reales	14024	145	2254	6433.01
Espejo	14025	182	3289	5533.60
Espiel	14026	119	2405	4948.02
Fernán-Núñez	14027	756	9651	7833.39
Fuente la Lancha	14028	11	342	3216.37
Fuente Obejuna	14029	286	4501	6354.14
Fuente Palmera	14030	558	9766	5713.70
Fuente-Tójar	14031	63	666	9459.46
La Granjuela	14032	61	439	13895.22
Guadalcazar	14033	70	1559	4490.06
El Guijo	14034	17	352	4829.55
Hinojosa del Duque	14035	604	6707	9005.52
Hornachuelos	14036	200	4480	4464.29
Iznájar	14037	228	4134	5515.24
Lucena	14038	4443	42733	10397.12
Luque	14039	289	2976	9711.02
Montalbán de Córdoba	14040	337	4467	7544.21
Montemayor	14041	317	3856	8220.95
Montilla	14042	1804	22739	7933.51
Montoro	14043	726	9293	7812.33
Monturque	14044	128	1943	6587.75
Moñiles	14045	432	3701	11672.52
Nueva Carteya	14046	467	5341	8743.68
Obejo	14047	61	2008	3037.85
Palenciana	14048	122	1465	8327.65
Palma del Río	14049	1451	20928	6933.30
Pedro Abad	14050	377	2815	13392.54
Pedroche	14051	164	1482	11066.13
Peñarroya-Pueblonuevo	14052	1113	10561	10538.77
Posadas	14053	388	7318	5302.00
Pozoblanco	14054	1488	17204	8649.15
Priego de Córdoba	14055	1669	22367	7461.89
Puente Genil	14056	2581	29943	8619.71
La Rambla	14057	544	7529	7225.40
Rute	14058	1053	9898	10638.51







Dirección General de Salud Pública y Ordenación Farmacéutica

Municipio	CODIGOINE	Casos	poblacion	incidencia
San Sebastián de los Ballesteros	14059	63	804	7835.82
Santaella	14060	313	4614	6783.70
Santa Eufemia	14061	91	743	12247.64
Torrecampo	14062	88	1040	8461.54
Valenzuela	14063	50	1118	4472.27
Valsequillo	14064	49	348	14080.46
La Victoria	14065	95	2289	4150.28
Villa del Río	14066	690	7067	9763.69
Villafranca de Córdoba	14067	327	4860	6728.40
Villaharta	14068	15	621	2415.46
Villanueva de Córdoba	14069	745	8671	8591.86
Villanueva del Duque	14070	70	1448	4834.25
Villanueva del Rey	14071	85	1015	8374.38
Villaralto	14072	14	1118	1252.24
Villaviciosa de Córdoba	14073	133	3200	4156.25
El Viso	14074	172	2517	6833.53
Zuheros	14075	56	635	8818.90
Fuente Carreteros	14901	46	1148	4006.97
La Guijarrosa	14902	74	1379	5366.21
Agrón	18001	27	260	10384.62
Alamedilla	18002	85	569	14938.49
Albolote	18003	2266	18962	11950.22
Albondón	18004	18	712	2528.09
Albuñán	18005	33	409	8068.46
Albuñol	18006	556	7353	7561.54
Albuñuelas	18007	75	802	9351.62
Aldeire	18010	70	630	11111.11
Alfacar	18011	756	5488	13775.51
Algarinejo	18012	376	2467	15241.18
Alhama de Granada	18013	486	5867	8283.62
Alhendín	18014	968	9509	10179.83
Alicún de Ortega	18015	30	471	6369.43
Almegíjar	18016	8	337	2373.89
Almuñécar	18017	1334	25927	5145.22
Alquife	18018	37	580	6379.31
Arenas del Rey	18020	49	653	7503.83
Armillá	18021	2709	24340	11129.83
Atarfe	18022	2135	18960	11260.55
Baza	18023	1739	20430	8511.99
Beas de Granada	18024	82	980	8367.35
Beas de Guadix	18025	28	329	8510.64
Benalúa	18027	382	3310	11540.79
Benalúa de las Villas	18028	115	1054	10910.82
Benamaurel	18029	158	2260	6991.15
Bérchules	18030	16	712	2247.19
Bubión	18032	21	298	7046.98
Busquístar	18033	55	279	19713.26
Cacín	18034	22	568	3873.24





Dirección General de Salud Pública y Ordenación Farmacéutica

Municipio	CODIGOINE	Casos	poblacion	incidencia
Cádiar	18035	35	1465	2389.08
Cájar	18036	543	5205	10432.28
Calicasas	18037	55	638	8620.69
Campotéjar	18038	110	1229	8950.37
Caniles	18039	274	4021	6814.23
Cáñar	18040	11	377	2917.77
Capileira	18042	39	563	6927.18
Carataunas	18043	0	201	0.00
Cástaras	18044	0	235	0.00
Castilléjar	18045	106	1321	8024.22
Castril	18046	150	2020	7425.74
Cenes de la Vega	18047	790	8153	9689.68
Cijuela	18048	410	3415	12005.86
Cogollos de Guadix	18049	66	642	10280.37
Cogollos de la Vega	18050	288	2007	14349.78
Colomera	18051	254	1302	19508.45
Cortes de Baza	18053	97	1844	5260.30
Cortes y Graena	18054	48	982	4887.98
Cúllar	18056	262	4091	6404.30
Cúllar Vega	18057	860	7547	11395.26
Chauchina	18059	889	5552	16012.25
Chimeneas	18061	127	1251	10151.88
Churriana de la Vega	18062	1909	15689	12167.76
Darro	18063	210	1634	12851.90
Dehesas de Guadix	18064	46	422	10900.47
Dehesas Viejas	18065	47	688	8631.40
Deifontes	18066	309	2600	11884.62
Diezma	18067	57	764	7460.73
Dílar	18068	162	2092	7743.79
Dólar	18069	37	628	5891.72
Dúdar	18070	17	327	5198.78
Dúrcal	18071	773	7111	10870.48
Escúzar	18072	109	791	13780.03
Ferreira	18074	9	301	2990.03
Fonelas	18076	94	978	9611.45
Fornes	18077	52	556	9352.52
Freila	18078	67	939	7135.25
Fuente Vaqueros	18079	717	4384	16354.93
Galera	18082	82	1071	7656.40
Gobernador	18083	5	229	2183.41
Gójar	18084	549	5909	9290.91
Gor	18085	32	744	4301.08
Gorafe	18086	17	383	4438.64
Granada	18087	30472	233648	13041.84
Guadahortuna	18088	151	1872	8066.24
Guadix	18089	2049	18436	11114.12
Gualchos	18093	350	5190	6743.74
Güéjar Sierra	18094	264	2857	9240.46
Güevéjar	18095	229	2640	8674.24
Huélago	18096	74	401	18453.87
Huéneja	18097	68	1170	5811.97
Huésca	18098	819	7195	11382.90





Dirección General de Salud Pública y Ordenación Farmacéutica

Municipio	CODIGOINE	Casos	poblacion	incidencia
Huétor de Santillán	18099	199	1882	10573.86
Huétor Tájar	18100	1220	10399	11731.90
Huétor Vega	18101	1434	12035	11915.25
Íllora	18102	1294	10065	12856.43
Ítrabo	18103	31	991	3128.15
Iznalloz	18105	769	5120	15019.53
Játar	18106	29	623	4654.90
Jayena	18107	101	1052	9600.76
Jérez del Marquesado	18108	65	955	6806.28
Jete	18109	9	927	970.87
Jun	18111	485	3853	12587.59
Juñeres	18112	1	135	740.74
La Calahorra	18114	100	668	14970.06
Láchar	18115	491	3513	13976.66
Lanjarón	18116	203	3530	5750.71
Lanteira	18117	62	564	10992.91
Lecrín	18119	118	2156	5473.10
Lentegí	18120	10	333	3003.00
Lobras	18121	0	133	0.00
Loja	18122	2544	20419	12458.98
Lugros	18123	16	310	5161.29
Lújar	18124	14	483	2898.55
La Malahá	18126	192	1784	10762.33
Maracena	18127	2556	22306	11458.80
Marchal	18128	28	414	6763.29
Moclín	18132	372	3622	10270.57
Molvizar	18133	144	2772	5194.81
Monachil	18134	815	8007	10178.59
Montefrío	18135	572	5313	10766.05
Montejícar	18136	220	2110	10426.54
Montillana	18137	129	1129	11426.04
Moraleda de Zafayona	18138	301	3117	9656.72
Motril	18140	4134	58460	7071.50
Murtas	18141	17	455	3736.26
Nigüelas	18143	107	1185	9029.54
Nívar	18144	91	1036	8783.78
Ogíjares	18145	1732	14348	12071.37
Orce	18146	85	1185	7173.00
Órgiva	18147	342	5784	5912.86
Otívar	18148	35	1011	3461.92
Villa de Otura	18149	680	6982	9739.33
Padul	18150	1033	8694	11881.76
Pampaneira	18151	13	317	4100.95
Pedro Martínez	18152	150	1138	13181.02
Peligros	18153	1749	11492	15219.28
La Peza	18154	68	1167	5826.91
Pinos Genil	18157	136	1490	9127.52
Pinos Puente	18158	1432	9894	14473.42
Piñar	18159	69	1103	6255.67
Polícar	18161	3	263	1140.68





Dirección General de Salud Pública y Ordenación Farmacéutica

Municipio	CODIGOINE	Casos	poblacion	incidencia
Polopos	18162	66	1722	3832.75
Pórtugos	18163	36	368	9782.61
Puebla de Don Fadrique	18164	297	2238	13270.78
Pulianas	18165	735	5466	13446.76
Purullena	18167	259	2306	11231.57
Quéntar	18168	74	947	7814.15
Rubite	18170	8	382	2094.24
Salar	18171	327	2621	12476.15
Salobreña	18173	573	12513	4579.24
Santa Cruz del Comercio	18174	77	531	14500.94
Santa Fe	18175	1877	15222	12330.84
Soportújar	18176	18	264	6818.18
Sorvilán	18177	40	527	7590.13
Torre-Cardela	18178	49	716	6843.58
Torvizcón	18179	31	625	4960.00
Trevélez	18180	57	736	7744.57
Turón	18181	6	232	2586.21
Ugíjar	18182	325	2517	12912.20
Válor	18183	21	677	3101.92
Vélez de Benaudalla	18184	164	2890	5674.74
Ventas de Huelma	18185	90	657	13698.63
Villanueva de las Torres	18187	27	562	4804.27
Villanueva Mesía	18188	236	2021	11677.39
Víznar	18189	85	993	8559.92
Zafarraya	18192	152	2120	7169.81
La Zubia	18193	2272	19330	11753.75
Zújar	18194	278	2544	10927.67
La Taha	18901	73	670	10895.52
El Valle	18902	64	907	7056.23
Nevada	18903	100	1072	9328.36
Alpujarra de la Sierra	18904	25	969	2579.98
Las Gábias	18905	2339	21543	10857.36
Los Guájares	18906	29	1053	2754.04
Valle del Zalabí	18907	163	2105	7743.47
Villamena	18908	117	934	12526.77
Morelábor	18909	62	572	10839.16
El Pinar	18910	31	865	3583.82
Vegas del Genil	18911	1150	11432	10059.48
Cuevas del Campo	18912	149	1744	8543.58
Zagra	18913	117	885	13220.34
Valderrubio	18914	256	2066	12391.09
Domingo Pérez de Granada	18915	94	878	10706.15
Torrenueva Costa	18916	111	2796	3969.96
Alájar	21001	18	759	2371.54
Aljaraque	21002	1400	21474	6519.51
El Almendro	21003	41	840	4880.95
Almonaster la Real	21004	77	1788	4306.49
Almonte	21005	2012	24507	8209.90





Dirección General de Salud Pública y Ordenación Farmacéutica

Municipio	CODIGOINE	Casos	poblacion	incidencia
Alosno	21006	211	3933	5364.86
Aracena	21007	599	8255	7256.21
Aroche	21008	101	3054	3307.14
Arroyomolinos de León	21009	9	947	950.37
Ayamonte	21010	1595	21104	7557.81
Beas	21011	284	4341	6542.27
Berrocal	21012	19	303	6270.63
Bollullos Par del Condado	21013	1092	14387	7590.19
Bonares	21014	352	6060	5808.58
Cabezas Rubias	21015	38	706	5382.44
Cala	21016	35	1159	3019.84
Calañas	21017	216	2768	7803.47
El Campillo	21018	82	2024	4051.38
Campofrío	21019	10	713	1402.52
Cañaverale de León	21020	7	396	1767.68
Cartaya	21021	1556	20083	7747.85
Castaño del Robledo	21022	9	228	3947.37
El Cerro de Andévalo	21023	174	2327	7477.44
Corteconcepción	21024	25	536	4664.18
Cortegana	21025	243	4602	5280.31
Cortelazor	21026	17	299	5685.62
Cumbres de Enmedio	21027	0	51	0.00
Cumbres de San Bartolomé	21028	11	376	2925.53
Cumbres Mayores	21029	66	1749	3773.58
Chucena	21030	171	2223	7692.31
Encinasola	21031	137	1310	10458.02
Escacena del Campo	21032	166	2287	7258.42
Fuenteheridos	21033	10	709	1410.44
Galaroza	21034	46	1382	3328.51
Gibraleón	21035	757	12737	5943.31
La Granada de Río-Tinto	21036	3	243	1234.57
El Granado	21037	39	532	7330.83
Higuera de la Sierra	21038	38	1291	2943.45
Hinojales	21039	1	330	303.03
Hinojos	21040	193	3961	4872.51
Huelva	21041	10546	143837	7331.91
Isla Cristina	21042	2559	21393	11961.86
Jabugo	21043	80	2260	3539.82
Lepe	21044	2467	27880	8848.64
Linares de la Sierra	21045	4	262	1526.72
Lucena del Puerto	21046	301	3261	9230.30
Manzanilla	21047	115	2118	5429.65
Los Marines	21048	6	399	1503.76
Minas de Riotinto	21049	139	3812	3646.38
Moguer	21050	1601	21867	7321.53
La Nava	21051	2	258	775.19
Nerva	21052	221	5169	4275.49



Dirección General de Salud Pública y Ordenación Farmacéutica

Municipio	CODIGOINE	Casos	poblacion	incidencia
Niebla	21053	319	4116	7750.24
La Palma del Condado	21054	1261	10801	11674.84
Palos de la Frontera	21055	862	11742	7341.17
Paterna del Campo	21056	134	3457	3876.19
Paymogo	21057	80	1162	6884.68
Puebla de Guzmán	21058	152	3092	4915.91
Puerto Moral	21059	5	278	1798.56
Punta Umbría	21060	1014	15355	6603.71
Rociana del Condado	21061	596	7939	7507.24
Rosal de la Frontera	21062	41	1697	2416.03
San Bartolomé de la Torre	21063	321	3761	8534.96
San Juan del Puerto	21064	635	9411	6747.42
Sanlúcar de Guadiana	21065	7	403	1736.97
San Silvestre de Guzmán	21066	15	614	2443.00
Santa Ana la Real	21067	16	475	3368.42
Santa Bárbara de Casa	21068	38	1043	3643.34
Santa Olalla del Cala	21069	104	2022	5143.42
Trigueros	21070	380	7862	4833.38
Valdelarco	21071	4	231	1731.60
Valverde del Camino	21072	744	12750	5835.29
Villablanca	21073	209	2885	7244.37
Villalba del Alcor	21074	485	3366	14408.79
Villanueva de las Cruces	21075	20	387	5167.96
Villanueva de los Castillejos	21076	176	2825	6230.09
Villarrasa	21077	185	2211	8367.25
Zalamea la Real	21078	104	3054	3405.37
Zufre	21079	18	796	2261.31
La Zarza-Perrunal	21902	39	1253	3112.53
Albanchez de Mágina	23001	33	1011	3264.09
Alcalá la Real	23002	2021	21709	9309.50
Alcaudete	23003	655	10483	6248.21
Aldeaquemada	23004	62	476	13025.21
Andújar	23005	2718	36615	7423.19
Arjona	23006	388	5515	7035.36
Arjonilla	23007	190	3571	5320.64
Arquillos	23008	156	1722	9059.23
Baeza	23009	1489	15791	9429.42
Bailén	23010	1819	17548	10365.85
Baños de la Encina	23011	228	2576	8850.93
Beas de Segura	23012	539	5100	10568.63
Begíjar	23014	261	3009	8673.98
Bélmez de la Moraleda	23015	121	1569	7711.92





Dirección General de Salud Pública y Ordenación Farmacéutica

Municipio	CODIGOINE	Casos	poblacion	incidencia
Benatae	23016	28	445	6292.13
Cabra del Santo	23017	137	1782	7687.99
Cristo				
Cambil	23018	266	2683	9914.28
Campillo de Arenas	23019	223	1751	12735.58
Canena	23020	118	1814	6504.96
Carboneros	23021	22	591	3722.50
La Carolina	23024	1039	15160	6853.56
Castellar	23025	474	3292	14398.54
Castillo de Locubín	23026	419	4049	10348.23
Cazalilla	23027	114	803	14196.76
Cazorla	23028	547	7352	7440.15
Chiclana de Segura	23029	45	955	4712.04
Chilluévar	23030	99	1410	7021.28
Escañuela	23031	51	944	5402.54
Espeluy	23032	40	620	6451.61
Frailles	23033	196	1585	12365.93
Fuensanta de Martos	23034	226	3038	7439.10
Fuerte del Rey	23035	169	1355	12472.32
Génave	23037	31	590	5254.24
La Guardia de Jaén	23038	500	4983	10034.12
Guarromán	23039	316	2739	11537.06
Lahiguera	23040	152	1686	9015.42
Higuera de Calatrava	23041	41	614	6677.52
Hinojares	23042	18	373	4825.74
Hornos	23043	50	594	8417.51
Huelma	23044	516	5744	8983.29
Huesa	23045	234	2490	9397.59
Ibros	23046	193	2827	6827.03
La Iruela	23047	162	1879	8621.61
Iznatoraf	23048	70	942	7431.00
Jabalquinto	23049	171	2017	8477.94
Jaén	23050	10535	112757	9343.10
Jamilena	23051	319	3271	9752.37
Jimena	23052	121	1269	9535.07
Jódar	23053	1315	11634	11303.08
Larva	23054	41	474	8649.79
Linares	23055	6016	57353	10489.43
Lopera	23056	406	3652	11117.20
Lupión	23057	49	820	5975.61
Mancha Real	23058	951	11328	8395.13
Marmolejo	23059	374	6763	5530.09
Martos	23060	1853	24343	7612.04
Mengíbar	23061	879	9997	8792.64
Montizón	23062	51	1689	3019.54
Navas de San Juan	23063	462	4528	10203.18
Noalejo	23064	187	1932	9679.09
Orcera	23065	250	1791	13958.68
Peal de Becerro	23066	376	5240	7175.57
Pegalajar	23067	285	2875	9913.04
Porcuna	23069	445	6156	7228.72
Pozo Alcón	23070	525	4731	11097.02





Dirección General de Salud Pública y Ordenación Farmacéutica

Municipio	CODIGOINE	Casos	poblacion	incidencia
Puente de Génave	23071	134	2159	6206.58
La Puerta de Segura	23072	197	2234	8818.26
Quesada	23073	418	5196	8044.65
Rus	23074	179	3531	5069.39
Sabiote	23075	318	3886	8183.22
Santa Elena	23076	44	890	4943.82
Santiago de Calatrava	23077	16	675	2370.37
Santisteban del Puerto	23079	371	4463	8312.79
Santo Tomé	23080	193	2129	9065.29
Segura de la Sierra	23081	224	1803	12423.74
Siles	23082	115	2220	5180.18
Sorihuela del Guadalimar	23084	58	1098	5282.33
Torreblascopedro	23085	263	2508	10486.44
Torredelcampo	23086	2127	14142	15040.31
Torredonjimeno	23087	1248	13632	9154.93
Torreperogil	23088	649	7222	8986.43
Torres	23090	73	1372	5320.70
Torres de Albánchez	23091	31	770	4025.97
Úbeda	23092	2528	34329	7364.04
Valdepeñas de Jaén	23093	331	3679	8997.01
Vilches	23094	351	4409	7960.99
Villacarrillo	23095	1017	10673	9528.72
Villanueva de la Reina	23096	200	3038	6583.28
Villanueva del Arzobispo	23097	726	8078	8987.37
Villardompardo	23098	58	968	5991.74
Los Villares	23099	699	6020	11611.30
Villarodrigo	23101	30	391	7672.63
Cárcheles	23901	61	1332	4579.58
Bedmar y Garcéz	23902	229	2633	8697.30
Villatorres	23903	296	4298	6886.92
Santiago-Pontones	23904	267	2911	9172.11
Arroyo del Ojanco	23905	282	2287	12330.56
Alameda	29001	643	5387	11936.14
Alcaucín	29002	95	2279	4168.49
Alfarnate	29003	100	1065	9389.67
Alfarnatejo	29004	29	364	7967.03
Algarrobo	29005	388	6556	5918.24
Algatocín	29006	66	814	8108.11
Alhaurín de la Torre	29007	3226	41170	7835.80
Alhaurín el Grande	29008	1986	25358	7831.85
Almáchar	29009	164	1817	9025.87
Almargen	29010	289	1947	14843.35
Almogía	29011	98	3792	2584.39
Álora	29012	1022	13112	7794.39
Alozaina	29013	119	2061	5773.90
Alpandeire	29014	16	263	6083.65
Antequera	29015	2923	41318	7074.40







Dirección General de Salud Pública y Ordenación Farmacéutica

Municipio	CODIGOINE	Casos	poblacion	incidencia
Árchez	29016	19	385	4935.06
Archidona	29017	483	8168	5913.32
Ardales	29018	197	2506	7861.13
Arenas	29019	39	1177	3313.51
Arriate	29020	391	4082	9578.64
Atajate	29021	0	169	0.00
Benadalid	29022	3	233	1287.55
Benahavís	29023	422	7748	5446.57
Benalauría	29024	14	438	3196.35
Benalmádena	29025	4941	69144	7145.96
Benamargosa	29026	50	1535	3257.33
Benamocarra	29027	154	3046	5055.81
Benaolán	29028	115	1453	7914.66
Benarrabá	29029	19	446	4260.09
El Borge	29030	78	922	8459.87
El Burgo	29031	77	1792	4296.88
Campillos	29032	627	8387	7475.86
Canillas de Aceituno	29033	44	1680	2619.05
Canillas de Albaida	29034	23	759	3030.30
Cañete la Real	29035	154	1633	9430.50
Carratraca	29036	32	740	4324.32
Cartajima	29037	15	242	6198.35
Cártama	29038	2031	26738	7595.93
Casabermeja	29039	236	3629	6503.17
Casarabonela	29040	102	2514	4057.28
Casares	29041	355	6883	5157.63
Coín	29042	2019	22673	8904.86
Colmenar	29043	189	3409	5544.15
Comares	29044	29	1330	2180.45
Cómpeta	29045	127	3967	3201.41
Cortes de la Frontera	29046	205	3065	6688.42
Cuevas Bajas	29047	50	1370	3649.64
Cuevas del Becerro	29048	363	1597	22730.12
Cuevas de San Marcos	29049	352	3601	9775.06
Cútar	29050	19	616	3084.42
Estepona	29051	5991	70228	8530.79
Faraján	29052	29	261	11111.11
Frigiliana	29053	84	3062	2743.31
Fuengirola	29054	5744	82837	6934.10
Fuente de Piedra	29055	149	2662	5597.30
Gaucín	29056	176	1589	11076.15
Genalguacil	29057	23	393	5852.42
Guaro	29058	180	2280	7894.74
Humilladero	29059	199	3297	6035.79
Igualeja	29060	41	752	5452.13
Istán	29061	120	1494	8032.13
Iznate	29062	14	907	1543.55
Jimera de Líbar	29063	23	379	6068.60
Jubrique	29064	26	523	4971.32
Júzcar	29065	8	214	3738.32
Macharaviaya	29066	6	513	1169.59





Dirección General de Salud Pública y Ordenación Farmacéutica

Municipio	CODIGOINE	Casos	poblacion	incidencia
Málaga	29067	47015	578460	8127.61
Manilva	29068	1288	16439	7835.03
Marbella	29069	16050	147633	10871.55
Mijas	29070	6222	85397	7285.97
Moclínejo	29071	110	1251	8792.97
Mollina	29072	283	5276	5363.91
Monda	29073	251	2697	9306.64
Montejaque	29074	100	949	10537.41
Nerja	29075	887	21144	4195.04
Ojén	29076	268	3816	7023.06
Parauta	29077	8	239	3347.28
Periana	29079	222	3089	7186.79
Pizarra	29080	688	9444	7285.05
Pujerra	29081	4	308	1298.70
Rincón de la Victoria	29082	2845	48768	5833.74
Riogordo	29083	141	2723	5178.11
Ronda	29084	3601	33730	10675.96
Salares	29085	10	173	5780.35
Sayalonga	29086	87	1568	5548.47
Sedella	29087	9	576	1562.50
Sierra de Yeguas	29088	328	3318	9885.47
Teba	29089	488	3744	13034.19
Tolox	29090	95	2136	4447.57
Torrox	29091	565	17943	3148.86
Totalán	29092	24	737	3256.45
Valle de Abdalajís	29093	88	2502	3517.19
Vélez-Málaga	29094	5920	82365	7187.52
Villanueva de	29095	141	4148	3399.23
Algaidas				
Villanueva del	29096	241	3362	7168.35
Rosario				
Villanueva del	29097	486	5308	9155.99
Trabuco				
Villanueva de Tapia	29098	68	1460	4657.53
Viñuela	29099	66	2055	3211.68
Yunquera	29100	192	2869	6692.23
Torremolinos	29901	4581	69166	6623.20
Villanueva de la	29902	233	3288	7086.37
Concepción				
Montecorto	29903	31	586	5290.10
Serrato	29904	37	482	7676.35
Aguadulce	41001	128	2035	6289.93
Alanís	41002	110	1706	6447.83
Albaida del Aljarafe	41003	163	3201	5092.16
Alcalá de Guadaíra	41004	5402	75533	7151.84
Alcalá del Río	41005	1342	12186	11012.64
Alcolea del Río	41006	225	3347	6722.44
La Algaba	41007	2190	16503	13270.31
Algámitas	41008	184	1253	14684.76
Almadén de la Plata	41009	65	1307	4973.22
Almensilla	41010	283	6175	4583.00
Arahal	41011	1882	19533	9634.98





Dirección General de Salud Pública y Ordenación Farmacéutica

Municipio	CODIGOINE	Casos	poblacion	incidencia
Aznalcázar	41012	326	4588	7105.49
Aznalcóllar	41013	215	6083	3534.44
Badolatosa	41014	309	3079	10035.73
Benacazón	41015	526	7222	7283.30
Bollullos de la Mitación	41016	511	10931	4674.78
Bormujos	41017	1465	22180	6605.05
Brenes	41018	1251	12501	10007.20
Burguillos	41019	586	6766	8660.95
Las Cabezas de San Juan	41020	1328	16358	8118.35
Camas	41021	2069	27560	7507.26
La Campana	41022	572	5238	10920.20
Cantillana	41023	1379	10736	12844.63
Carmona	41024	2356	28834	8170.91
Carrión de los Céspedes	41025	137	2547	5378.88
Casariche	41026	738	5429	13593.66
Castilblanco de los Arroyos	41027	334	4899	6817.72
Castilleja de Guzmán	41028	203	2833	7165.55
Castilleja de la Cuesta	41029	992	17516	5663.39
Castilleja del Campo	41030	31	640	4843.75
El Castillo de las Guardas	41031	108	1468	7356.95
Cazalla de la Sierra	41032	274	4684	5849.70
Constantina	41033	458	5864	7810.37
Coria del Río	41034	2395	30908	7748.80
Coripe	41035	60	1238	4846.53
El Coronil	41036	246	4717	5215.18
Los Corrales	41037	353	3938	8963.94
Dos Hermanas	41038	9732	135050	7206.22
Écija	41039	3274	39893	8206.95
Espartinas	41040	773	15824	4884.98
Estepa	41041	1296	12497	10370.49
Fuentes de Andalucía	41042	607	7152	8487.14
El Garrobo	41043	86	782	10997.44
Gelves	41044	634	10193	6219.95
Gerena	41045	474	7674	6176.70
Gilena	41046	397	3727	10652.00
Gines	41047	809	13428	6024.72
Guadalcanal	41048	130	2608	4984.66
Guillena	41049	1053	12903	8160.89
Herrera	41050	592	6464	9158.42
Huévar del Aljarafe	41051	149	3060	4869.28
Lantejuela	41052	333	3846	8658.35
Lebrija	41053	1882	27578	6824.28
Lora de Estepa	41054	62	873	7101.95
Lora del Río	41055	1851	18630	9935.59
La Luisiana	41056	316	4578	6902.58



Dirección General de Salud Pública y Ordenación Farmacéutica

Municipio	CODIGOINE	Casos	poblacion	incidencia
El Madroño	41057	6	287	2090.59
Mairena del Alcor	41058	1698	23698	7165.16
Mairena del Aljarafe	41059	3072	46555	6598.65
Marchena	41060	1289	19329	6668.74
Marinaleda	41061	210	2592	8101.85
Martín de la Jara	41062	309	2665	11594.75
Los Molares	41063	398	3518	11313.25
Montellano	41064	769	7053	10903.16
Morón de la Frontera	41065	1714	27633	6202.73
Las Navas de la Concepción	41066	27	1542	1750.97
Olivares	41067	667	9466	7046.27
Osuna	41068	1437	17621	8155.04
Los Palacios y Villafranca	41069	3380	38548	8768.29
Palomares del Río	41070	505	8843	5710.73
Paradas	41071	579	6857	8443.93
Pedraera	41072	592	5158	11477.32
El Pedroso	41073	101	2009	5027.38
Peñaflor	41074	244	3639	6705.14
Pilas	41075	1360	13952	9747.71
Pruna	41076	218	2605	8368.52
La Puebla de Cazalla	41077	699	10932	6394.07
La Puebla de los Infantes	41078	127	2980	4261.74
La Puebla del Río	41079	876	11920	7348.99
El Real de la Jara	41080	41	1494	2744.31
La Rinconada	41081	3707	39062	9490.04
La Roda de Andalucía	41082	305	4175	7305.39
El Ronquillo	41083	89	1377	6463.33
El Rubio	41084	251	3369	7450.28
Salteras	41085	269	5564	4834.65
San Juan de Aznalfarache	41086	1727	21774	7931.48
Sanlúcar la Mayor	41087	725	13943	5199.74
San Nicolás del Puerto	41088	46	596	7718.12
Santiponce	41089	845	8538	9896.93
El Saucejo	41090	322	4235	7603.31
Sevilla	41091	50714	691395	7335.03
Tocina	41092	740	9486	7800.97
Tomares	41093	1465	25455	5755.25
Umbrete	41094	630	9000	7000.00
Utrera	41095	3981	50962	7811.70
Valencina de la Concepción	41096	457	7776	5877.06
Villamanrique de la Condesa	41097	322	4477	7192.32
Villanueva del Ariscal	41098	402	6591	6099.23
Villanueva del Río y Minas	41099	312	4847	6436.97





Dirección General de Salud Pública y Ordenación Farmacéutica

Municipio	CODIGOINE	Casos	poblacion	incidencia
Villanueva de San Juan	41100	51	1090	4678.90
Villaverde del Río	41101	904	7842	11527.67
El Viso del Alcor	41102	2040	19324	10556.82
Cañada Rosal	41901	168	3325	5052.63
Isla Mayor	41902	407	5825	6987.12
El Cuervo de Sevilla	41903	664	8656	7670.98
El Palmar de Troya	41904	312	2343	13316.26