

## 1. Disposiciones generales

### CONSEJERÍA DE SALUD Y FAMILIAS

*Acuerdo de 14 de septiembre de 2021, del Consejo de Gobierno, por el que se toma conocimiento del informe de la Consejería de Salud y Familias sobre la evolución de la pandemia del COVID-19 en la Comunidad Autónoma de Andalucía a fecha 14 de septiembre de 2021.*

La Organización Mundial de la Salud, OMS en adelante, declaró la emergencia en salud pública de importancia internacional y la pandemia global ante la situación del coronavirus COVID-19, con fechas 30 de enero y 11 de marzo de 2020, respectivamente.

Con motivo de la situación de emergencia de salud pública relacionada en el párrafo anterior, el Gobierno de la Nación ha acordado declarar en sendas ocasiones el estado de alarma en todo el territorio nacional mediante el Real Decreto 463/2020, de 14 de marzo, por el que se declara el estado de alarma para la gestión de la situación de crisis sanitaria ocasionada por el COVID-19, y el Real Decreto 926/2020, de 25 de octubre, por el que se declara el estado de alarma para contener la propagación de infecciones causadas por el SARS-CoV-2, con fundamento en las circunstancias extraordinarias y que constituyen una crisis sanitaria sin precedentes y de enorme magnitud.

En virtud del contexto referido en los anteriores párrafos, la Consejería de Salud y Familias lleva elaborando desde el mes de marzo de 2020 un informe semanal en el que se desglosan los datos principales sobre la evolución de la pandemia del COVID-19 en la Comunidad Autónoma de Andalucía actualizado a la fecha de las diferentes sesiones del Consejo de Gobierno, siendo el último de ellos de fecha 14 de septiembre de 2021.

Por todo ello, teniendo en cuenta la situación de emergencia sanitaria declarada por la OMS y la repercusión que para la ciudadanía andaluza tiene el buen funcionamiento del Sistema Sanitario Público de Andalucía, así como la evolución actual de la pandemia, se considera oportuno y conveniente que el informe referido sea conocido por parte del Consejo de Gobierno.

En su virtud, de conformidad con el artículo 27.23 de la Ley 6/2006, de 24 de octubre, del Gobierno de la Comunidad Autónoma de Andalucía, a propuesta del Consejero de Salud y Familias, y previa deliberación, el Consejo de Gobierno, en su reunión del día 14 de septiembre de 2021,

### A C U E R D A

Tomar conocimiento del informe de la Consejería de Salud y Familias sobre la evolución de la pandemia del COVID-19 en la Comunidad Autónoma de Andalucía a fecha 14 de septiembre de 2021.

Sevilla, 14 de septiembre de 2021

JESÚS RAMÓN AGUIRRE MUÑOZ  
Consejero de Salud y Familias

JUAN MANUEL MORENO BONILLA  
Presidente de la Junta de Andalucía



**CONSEJERÍA DE SALUD Y FAMILIAS**

Dirección General de Salud Pública y Ordenación Farmacéutica

# INFORME ALERTA COVID19 ANDALUCÍA



Servicio de Vigilancia y Salud Laboral.  
14 septiembre 2021



1

00198419





Dirección General de Salud Pública y Ordenación Farmacéutica

*Nota metodológica:* La definición de caso confirmado ha sufrido cambios a lo largo del tiempo. Desde el 15 de marzo la definición de caso para la declaración epidemiológica incluye: casos hospitalizados y casos de cualquier gravedad no hospitalizados que pertenezcan a personal sanitario, sociosanitario así como otros servicios esenciales y grupos vulnerables. A partir del 12 de abril se incluyen en los datos de casos confirmados los casos confirmados por test rápidos. A partir del 25 de septiembre se incluyen también como caso confirmado con infección activa, los casos diagnosticados por test rápido de antígeno. Estos últimos casos se presentan en este informe junto a los casos confirmados por PCR como casos confirmados por pruebas diagnósticas de infección activa (PDIA).

Los datos presentados en este informe están en continua revisión y ciertas oscilaciones diarias pueden deberse a procesos de depuración y consolidación de datos.

## RESUMEN

Se resumen las principales características de los casos de COVID19 a día 2021-09-14.

Provincia	Confirmados	Confirmado PDIA	Confirmado serología	Confirmados fallecidos	Confirmados recuperados
Almería	69185	68873	312	913	65148
Cádiz	112144	111753	391	1591	105346
Córdoba	72251	71757	494	1056	67649
Granada	108979	108143	836	1859	102728
Huelva	44996	44797	199	407	41319
Jaén	64185	63625	560	1062	60436
Málaga	154651	152761	1890	1934	143666
Sevilla	174973	174141	832	2246	161197
Total	801364	795850	5514	11068	747489

- La incidencia acumulada para la Comunidad Autónoma de Andalucía es de: 9467.45 casos por 100.000 habitantes.
- La incidencia acumulada de casos confirmados PDIA en Andalucía es de: 9402.31 casos por 100.000 habitantes.
- La incidencia acumulada en los últimos 14 días por fecha de diagnóstico para la Comunidad Autónoma de Andalucía es de: 98.62 casos por 100.000 habitantes.
- La incidencia acumulada en los últimos 14 días por fecha de diagnóstico de casos confirmados por PDIA en Andalucía es de: 98.55 casos por 100.000 habitantes.
- Se han notificado 11068 fallecimientos, siendo la letalidad del 1.38%.





Dirección General de Salud Pública y Ordenación Farmacéutica

**Incidencia acumulada en los últimos 14 días por fecha de diagnóstico. Casos confirmados totales y confirmados PDIA:**

Provincia	Incidencia acumulada <14 días	Incidencia acumulada PDIA <14 días
Almería	122.40	122.40
Cádiz	71.46	71.46
Córdoba	69.93	69.93
Granada	89.43	89.32
Huelva	128.42	128.22
Jaén	79.03	79.03
Málaga	100.48	100.36
Sevilla	119.78	119.68
Andalucía	98.62	98.55

**Tabla resumen de casos confirmados hospitalizados:**

Provincia	Hospitalizados	UCI	Altas hospitalarias	Altas hospitalarias sin fallecimientos
Almería	4381	746	3948	3385
Cádiz	6645	684	5582	4394
Córdoba	5265	653	4948	4069
Granada	9097	1158	8523	6901
Huelva	2760	209	2441	2099
Jaén	5167	483	5042	4120
Málaga	10328	991	9495	7823
Sevilla	12693	1223	11408	9482
Total	56336	6147	51387	42273

**Tabla de casos confirmados fallecidos por grupo de edad y sexo:**

Grupo de edad	Hombre	Mujer	Total	Porcentaje
[0,5)	1	1	2	0.0
[5,15)	2	0	2	0.0
[15,25)	18	12	30	0.3
[25,35)	28	20	48	0.4
[35,45)	71	38	109	1.0
[45,55)	273	105	378	3.4
[55,65)	760	314	1074	9.7
[65,75)	1393	608	2001	18.1
[75,120)	3698	3723	7421	67.1
Total	6244	4821	11065	100.0

**Tabla de casos confirmados en profesionales sanitarios o socio-sanitarios por provincia:**

Provincia	No sanitario en centro sanitario	No sanitario en centro socio-sanitario	Sanitario en centro sanitario	Sanitario en centro socio-sanitario	Sanitario en otro centro	Total Fallecidos	Curados
Almería	76	154	866	186	130	1412	1388
Cádiz	181	237	1529	327	160	2434	2394
Córdoba	99	240	1012	339	48	1738	1706
Granada	385	600	2486	623	178	4272	4191





Dirección General de Salud Pública y Ordenación Farmacéutica

Provincia	No sanitario en centro sanitario	No sanitario en centro sociosanitario	Sanitario en centro sanitario	Sanitario en centro sociosanitario	Sanitario en otro centro	Total	Fallecidos	Curados
Huelva	70	89	562	98	42	861	0	809
Jaén	125	234	938	393	39	1729	5	1689
Málaga	360	429	2882	718	195	4584	2	4503
Sevilla	355	472	2462	626	186	4101	6	3983
Total	1651	2455	12737	3310	978	21131	29	20663

**Tabla de casos confirmados por tipo de profesional sanitario o socio-sanitario:**

Tipo de profesional	n	Porcentaje
NA	7969	37.7
Auxiliar de enfermería	3643	17.2
Enfermería	3411	16.1
Otros	3011	14.2
Medicina	2486	11.8
Celador/a	611	2.9
Total	21131	99.9

**Tabla de casos confirmados institucionalizados y fallecidos institucionalizados:**

Provincia	Residencias de mayores	Otro tipo de institución	Fallecidos Residencias de mayores	Fallecidos Otro tipo de institución
Almería	484	70	109	8
Cádiz	1224	93	320	5
Córdoba	1723	235	337	8
Granada	2035	471	392	30
Huelva	231	61	57	6
Jaén	1265	236	231	9
Málaga	1814	464	346	25
Sevilla	2241	366	421	24
Total	11017	1996	2213	115



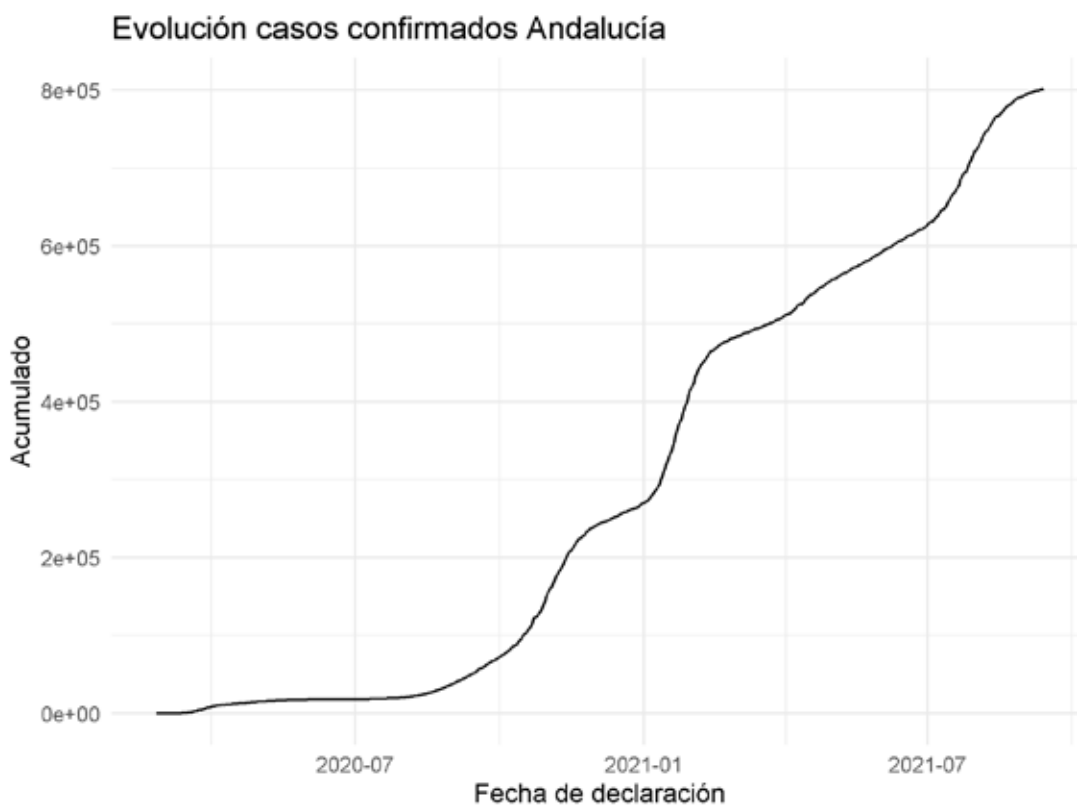


Dirección General de Salud Pública y Ordenación Farmacéutica

### INFORME EPIDEMIOLÓGICO DE CASOS CONFIRMADOS

**Tablas y gráficos de casos confirmados de coronavirus COVID-19 a fecha:**

2021-09-14 : 801364



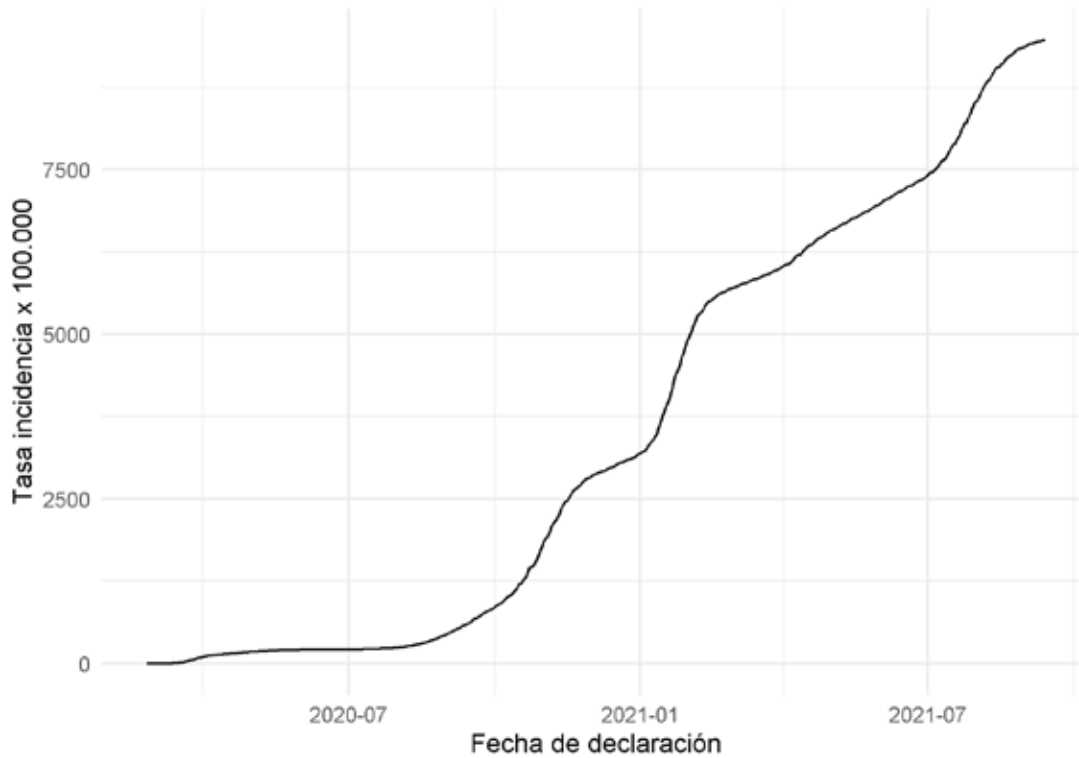
Fuente: Sistema de Vigilancia Epidemiológica de Andalucía (SVEA)





Dirección General de Salud Pública y Ordenación Farmacéutica

### Evolución incidencia acumulada Andalucía



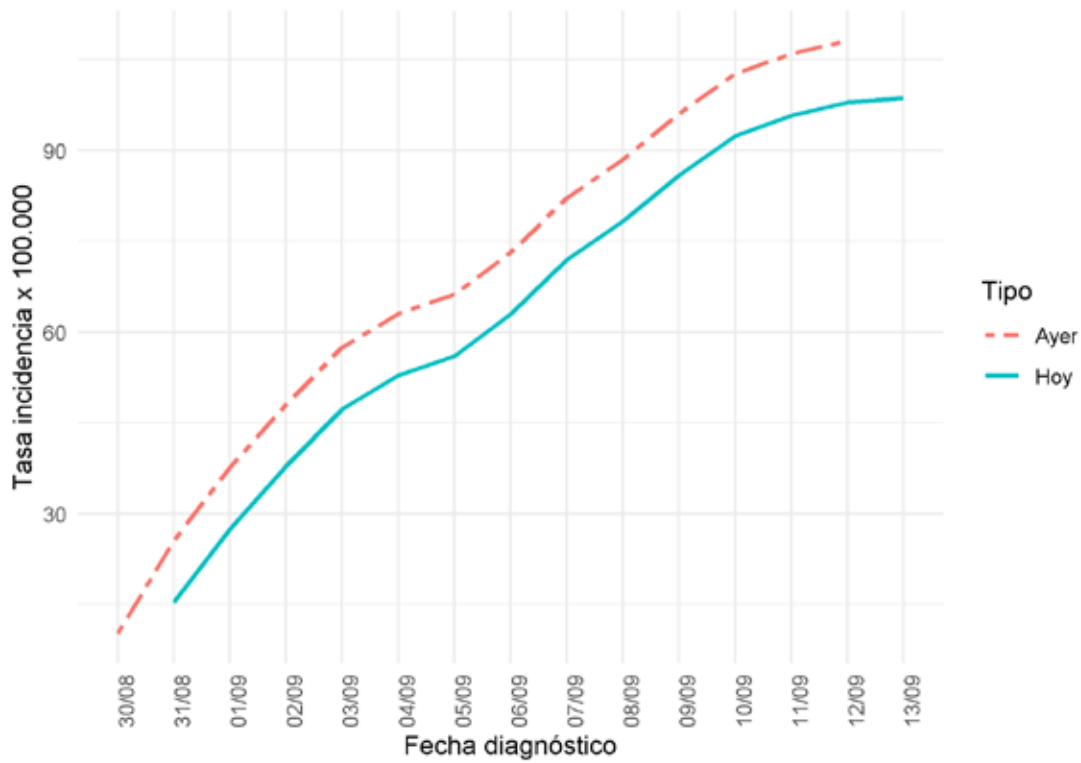
Fuente: Sistema de Vigilancia Epidemiológica de Andalucía (SVEA)





Dirección General de Salud Pública y Ordenación Farmacéutica

### Evolución incidencia acumulada <14 días Andalucía



Fuente: Sistema de Vigilancia Epidemiológica de Andalucía (SVEA)

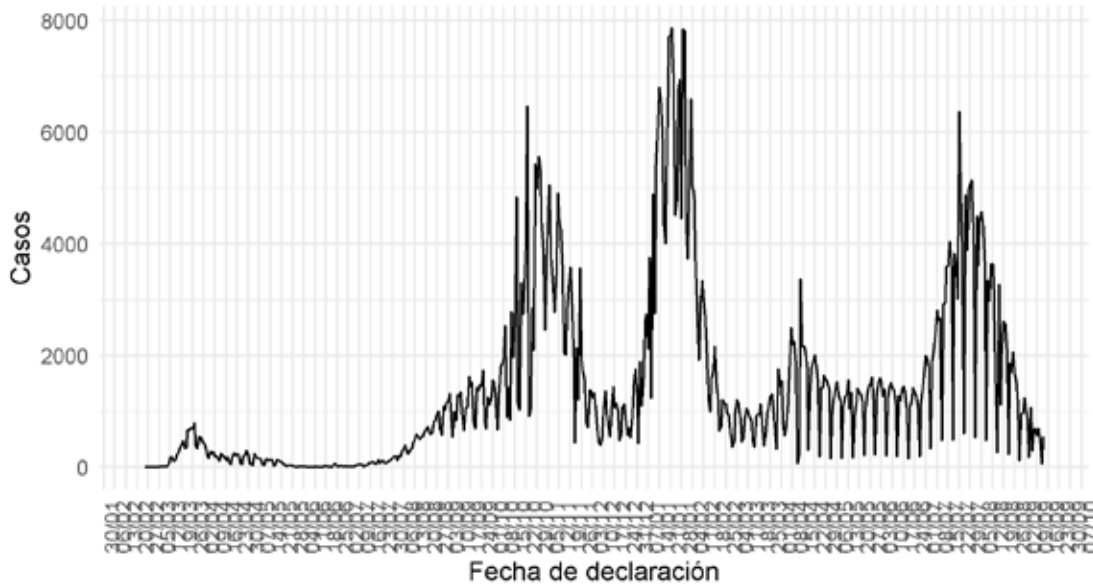






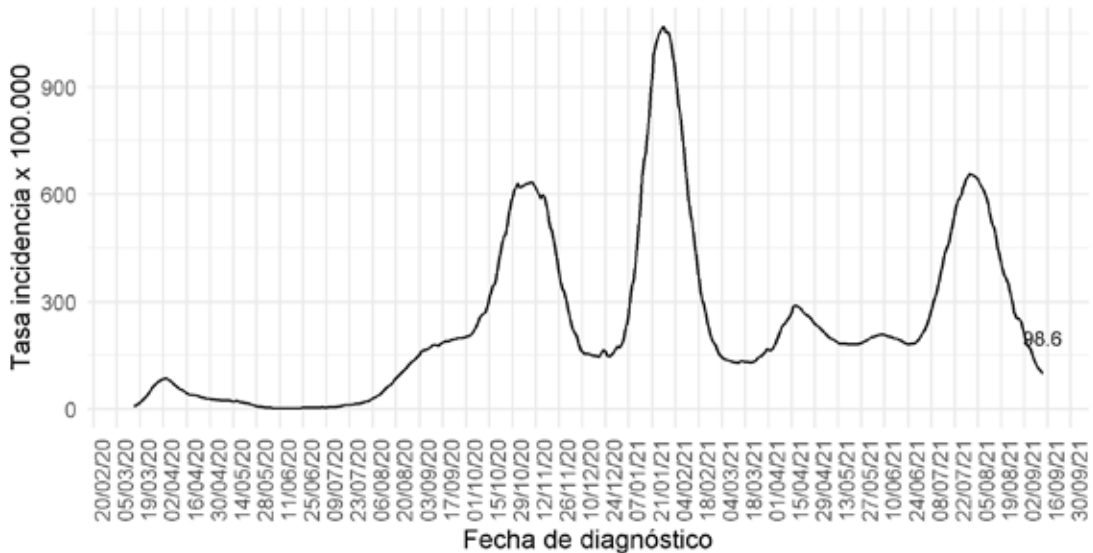
Dirección General de Salud Pública y Ordenación Farmacéutica

### Evolución casos confirmados Andalucía



Fuente: Sistema de Vigilancia Epidemiológica de Andalucía (SVEA)

### Evolución incidencia acumulada últimos 14 días de fecha diagnóstico Andalucía



Fuente: Sistema de Vigilancia Epidemiológica de Andalucía (SVEA)

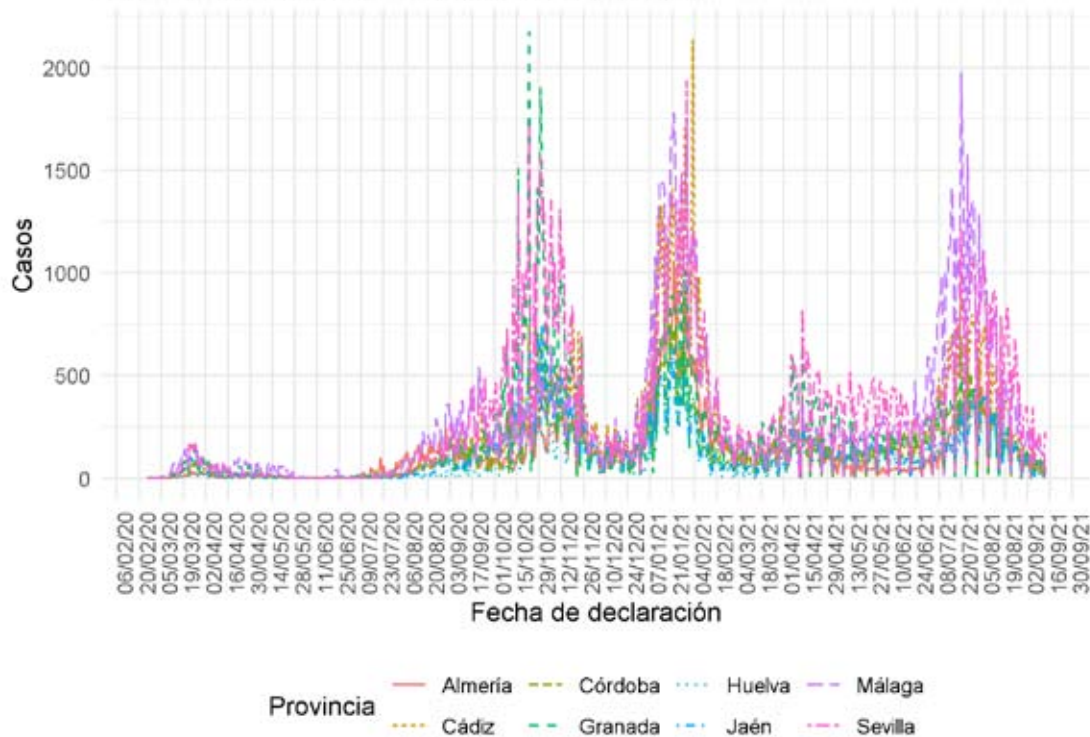




Dirección General de Salud Pública y Ordenación Farmacéutica

En las curvas epidemiológicas basadas en la fecha de declaración deben tomarse como provisionales al menos los 3 últimos días por la posibilidad de aparición de nuevos casos con retraso de notificación desde el resultado microbiológico positivo.

### Evolución casos confirmados por provincia



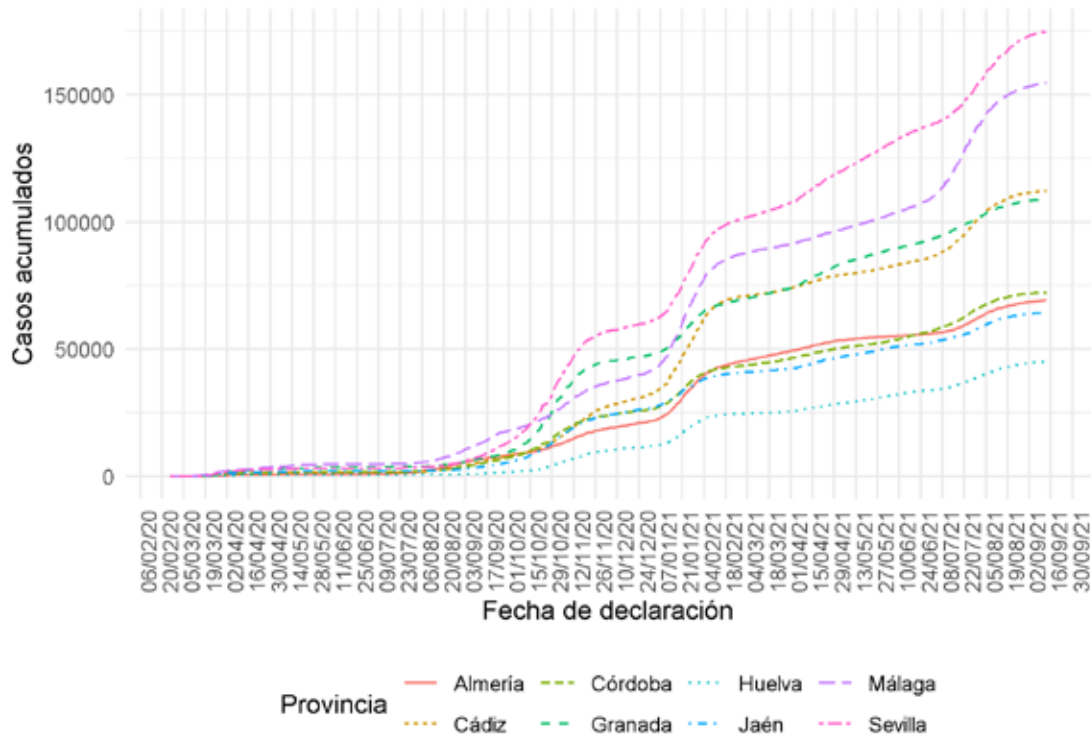
Fuente: Sistema de Vigilancia Epidemiológica de Andalucía (SVEA)





Dirección General de Salud Pública y Ordenación Farmacéutica

### Evolución casos acumulados confirmados por provincia

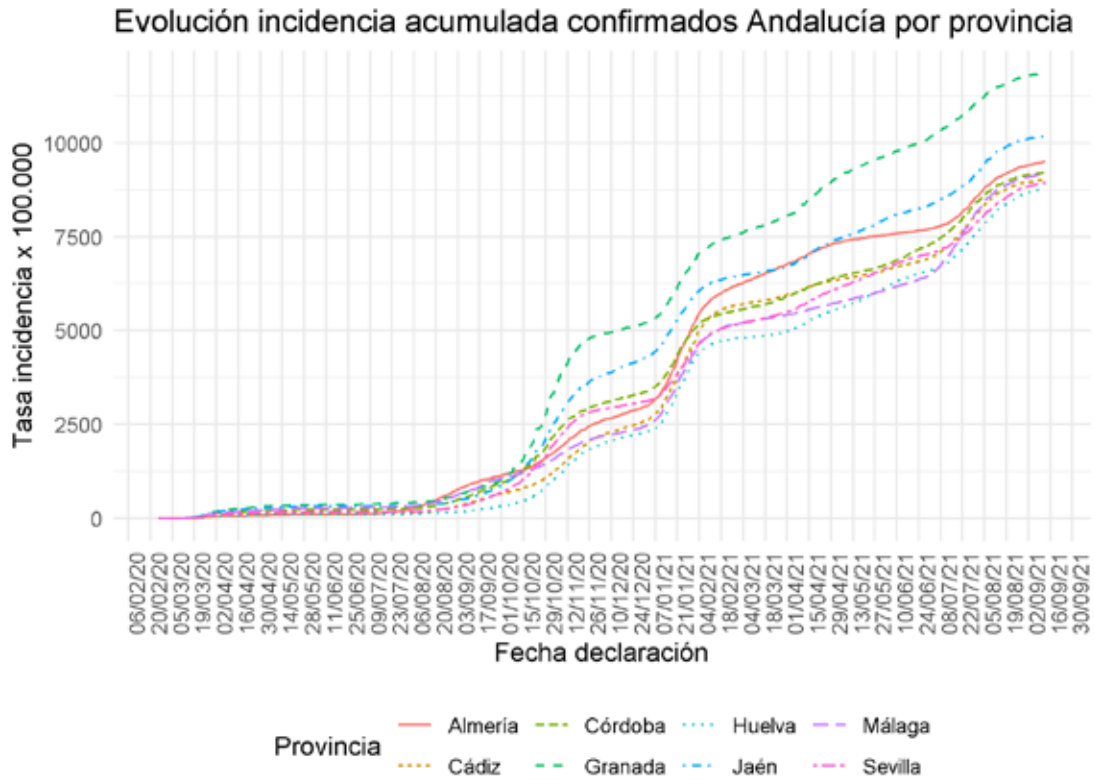


Fuente: Sistema de Vigilancia Epidemiológica de Andalucía (SVEA)





Dirección General de Salud Pública y Ordenación Farmacéutica



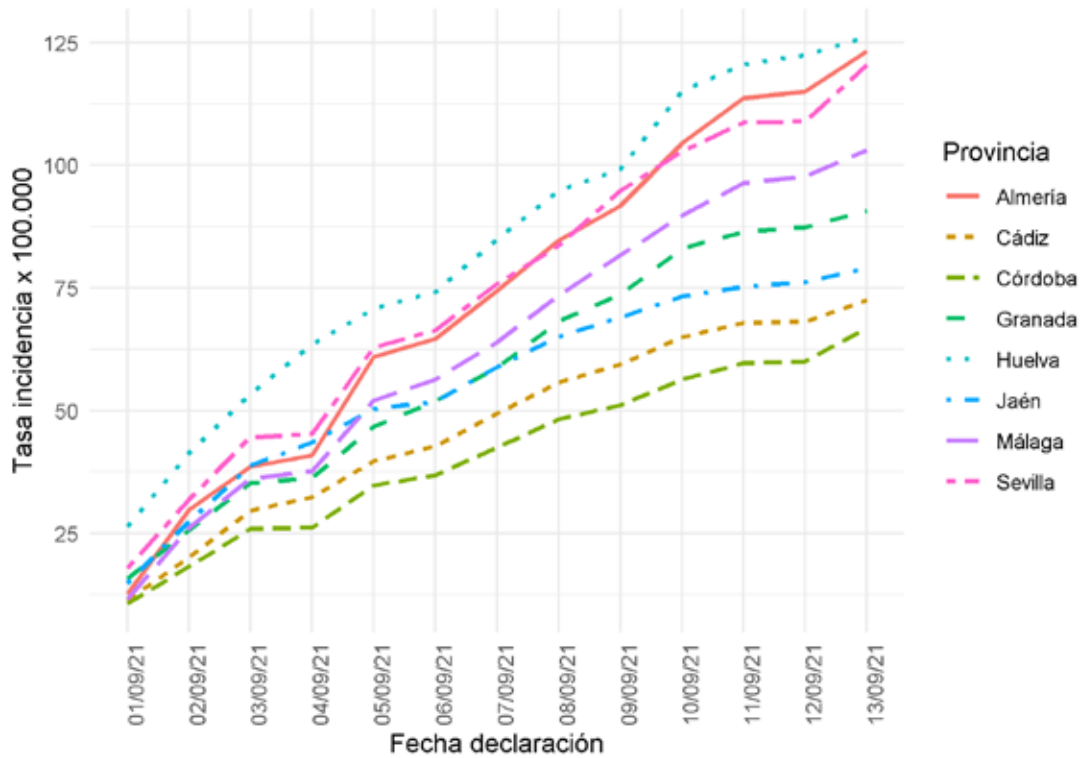
Fuente: Sistema de Vigilancia Epidemiológica de Andalucía (SVEA)





Dirección General de Salud Pública y Ordenación Farmacéutica

### Evolución incidencia acumulada <14 días Andalucía por provincia

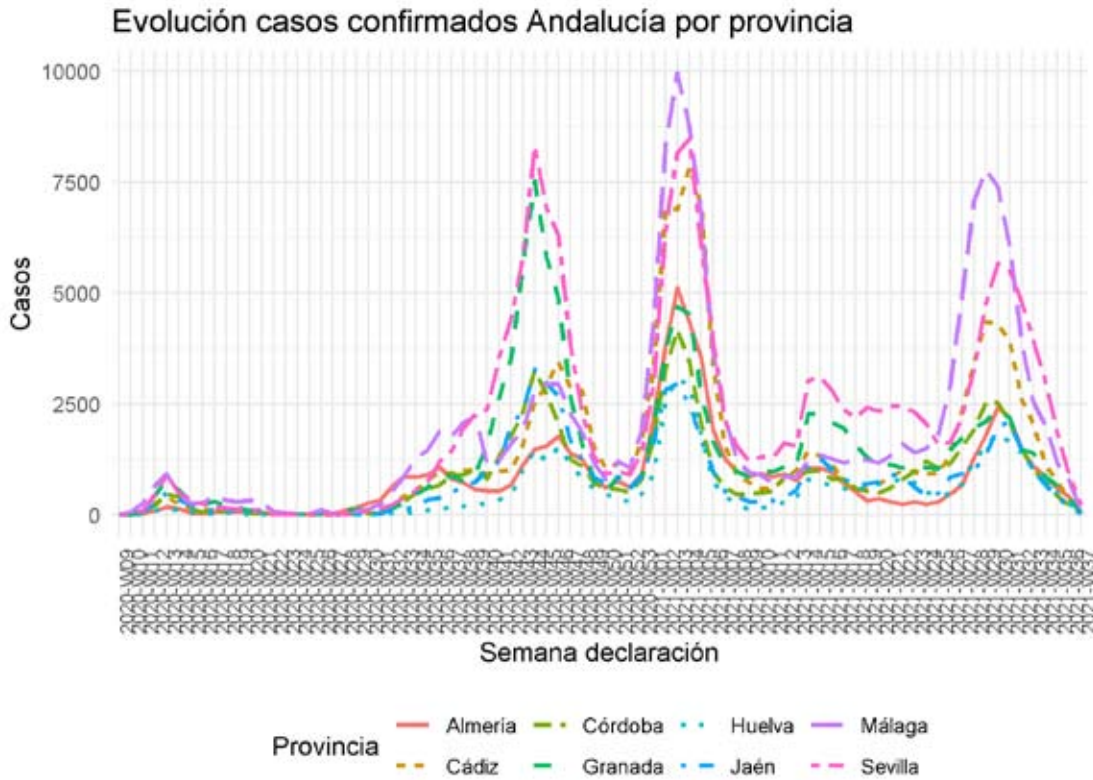


Fuente: Sistema de Vigilancia Epidemiológica de Andalucía (SVEA)





Dirección General de Salud Pública y Ordenación Farmacéutica



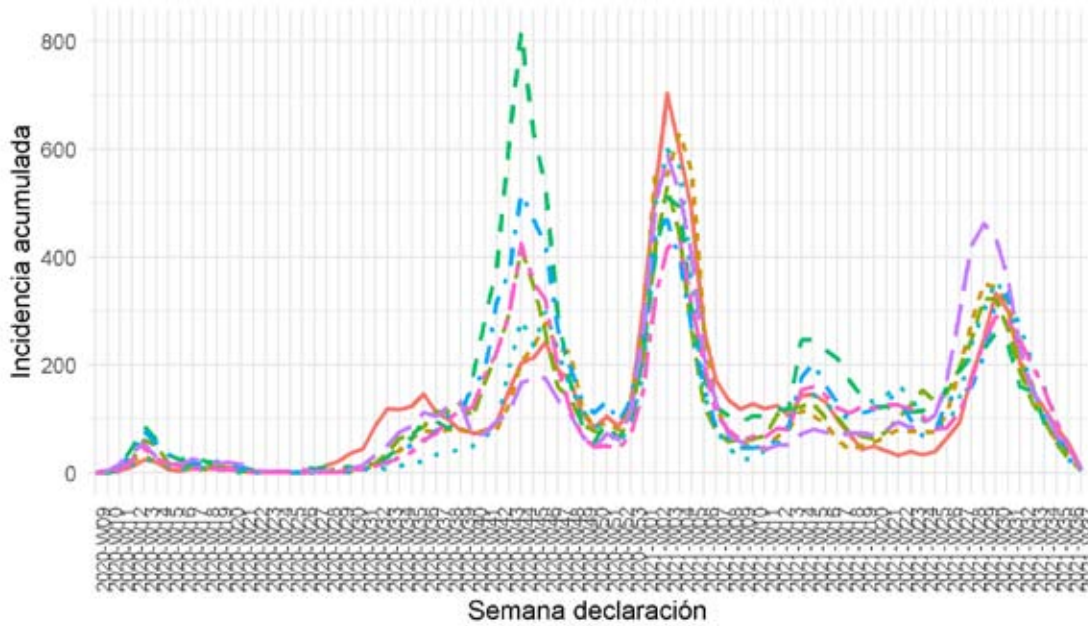
Fuente: Sistema de Vigilancia Epidemiológica de Andalucía (SVEA)





Dirección General de Salud Pública y Ordenación Farmacéutica

### Evolución casos confirmados Andalucía por provincia



Provincia — Almería — Córdoba — Huelva — Málaga  
— Cádiz — Granada — Jaén — Sevilla

Fuente: Sistema de Vigilancia Epidemiológica de Andalucía (SVEA)

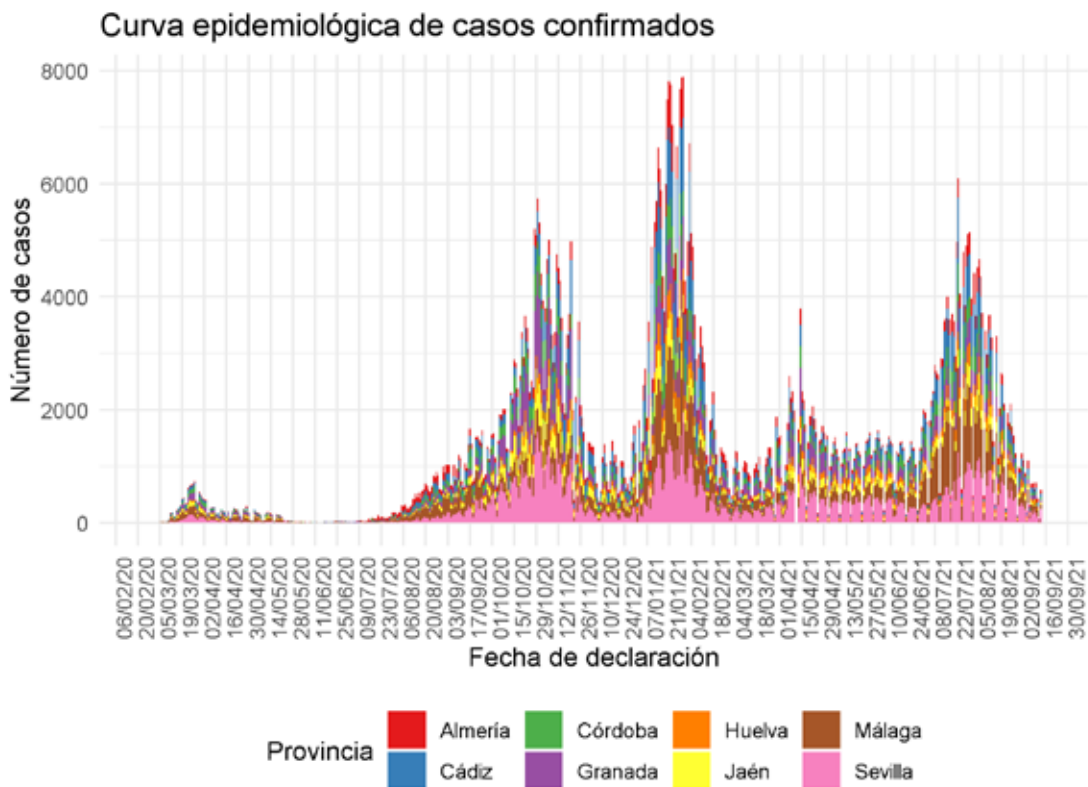




Dirección General de Salud Pública y Ordenación Farmacéutica

### TABLAS Y GRÁFICOS DE CASOS CONFIRMADOS

#### Curvas epidemiológicas de casos confirmados:



Fuente: Sistema de Vigilancia Epidemiológica de Andalucía (SVEA)

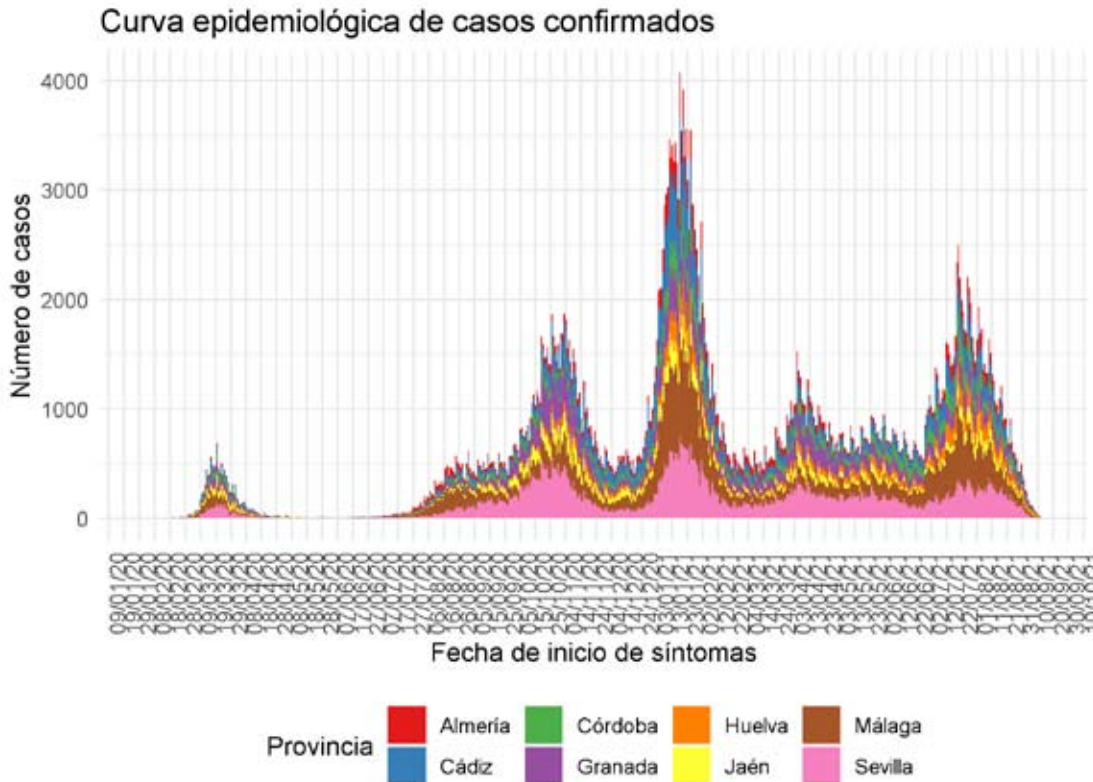
En las curvas epidemiológicas basadas en la fecha de declaración deben tomarse como provisionales al menos los 3 últimos días por la posibilidad de aparición de nuevos casos con retraso de notificación desde el resultado microbiológico positivo.







Dirección General de Salud Pública y Ordenación Farmacéutica

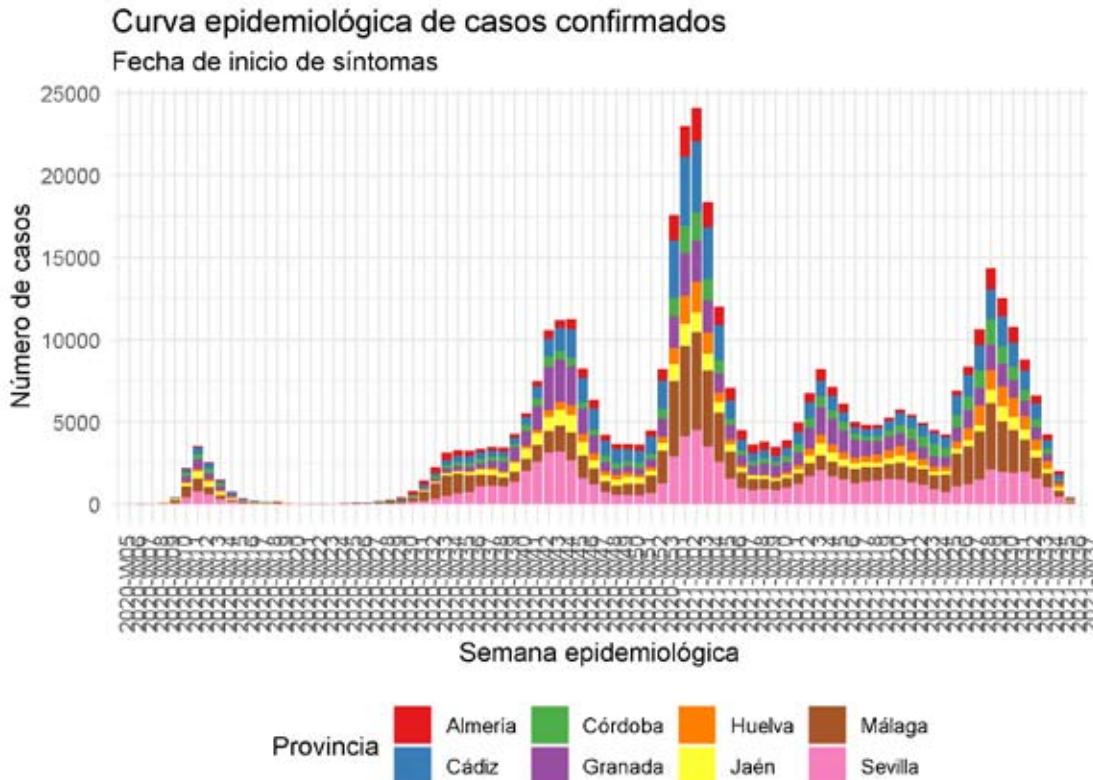


Fuente: Sistema de Vigilancia Epidemiológica de Andalucía (SVEA)





Dirección General de Salud Pública y Ordenación Farmacéutica



Fuente: Sistema de Vigilancia Epidemiológica de Andalucía (SVEA)

En las curvas epidemiológicas basadas en la fecha de inicio de síntomas deben tomarse como provisionales al menos los 7 últimos días por la posibilidad de aparición de nuevos casos con retraso diagnóstico desde el inicio de síntomas.

**Tabla de casos confirmados por provincia:**

Provincia	n	Porcentaje
Almería	69185	8.6
Cádiz	112144	14.0
Córdoba	72251	9.0
Granada	108979	13.6
Huelva	44996	5.6
Jaén	64185	8.0
Málaga	154651	19.3
Sevilla	174973	21.8
Total	801364	99.9

**Tabla de casos confirmados por distrito:**

Distrito	n	Porcentaje
Sevilla	60404	7.5





Dirección General de Salud Pública y Ordenación Farmacéutica

Distrito	n	Porcentaje
Málaga	60342	7.5
Metropolitano de Granada	54634	6.8
Costa del Sol	53373	6.7
Bahía de Cádiz-La Janda	42080	5.3
Sevilla Sur	38802	4.8
Granada	34090	4.3
Almería	32411	4.1
Aljarafe	30524	3.8
Jerez-Costa Noroeste	30138	3.8
Córdoba	29737	3.7
Sevilla Norte	28821	3.6
Huelva-Costa	26770	3.3
Córdoba Sur	25852	3.2
Poniente de Almería	22904	2.9
Jaén	21291	2.7
Jaén Norte	18342	2.3
Sevilla Este	16361	2.0
Campo de Gibraltar Oeste	15988	2.0
Jaen Nordeste	15948	2.0
Valle del Guadalhorce	14210	1.8
Condado-Campiña	14059	1.8
Levante-Alto Almanzora	13848	1.7
Sierra de Cádiz	12466	1.6
Axarquía	11275	1.4
Campo de Gibraltar Este	11032	1.4
Granada Sur	10325	1.3
Granada Nordeste	9768	1.2
Guadalquivir	9555	1.2
La Vega	9296	1.2
Jaén Sur	8579	1.1
Córdoba Norte	7068	0.9
Serranía	5951	0.7
Sierra de Huelva-Andévalo Central	4017	0.5
Total	800261	100.1



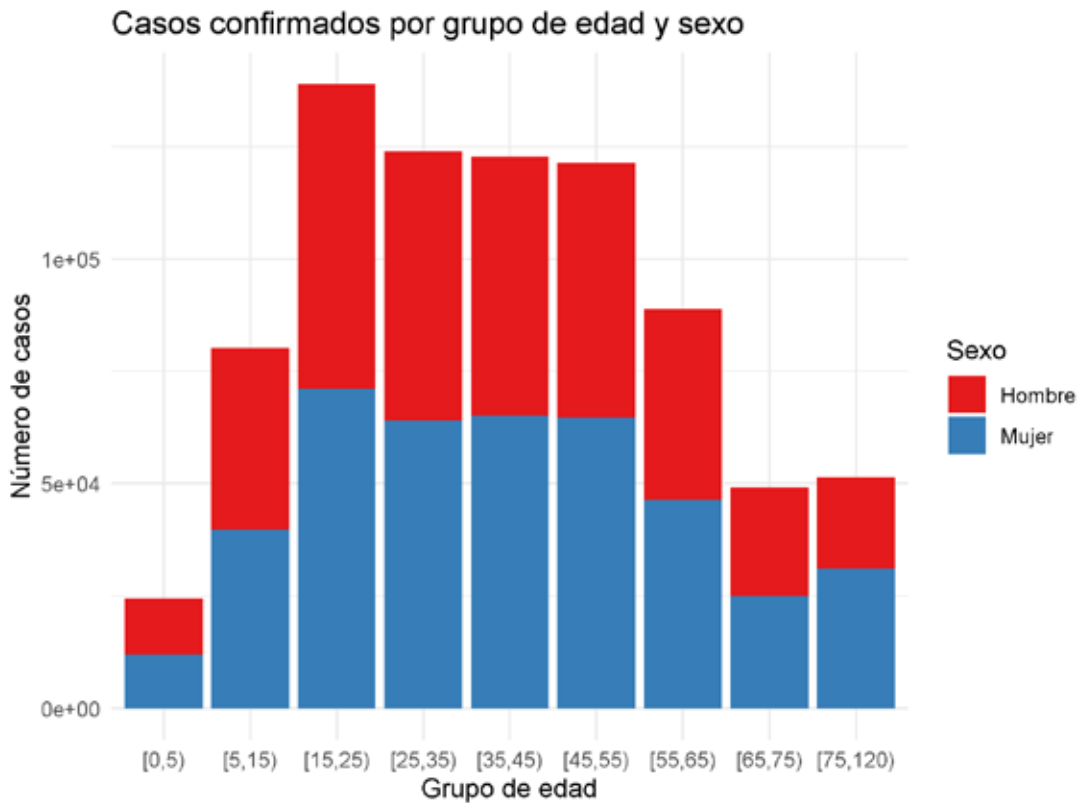


Dirección General de Salud Pública y Ordenación Farmacéutica

**Tabla de casos confirmados por sexo:**

Sexo	n	Porcentaje
Desconocido	36	0.0
Hombre	382372	47.7
Indeterminado	5	0.0
Mujer	418951	52.3
Total	801364	100.0

**Gráficos de casos confirmados por grupo de edad y sexo:**



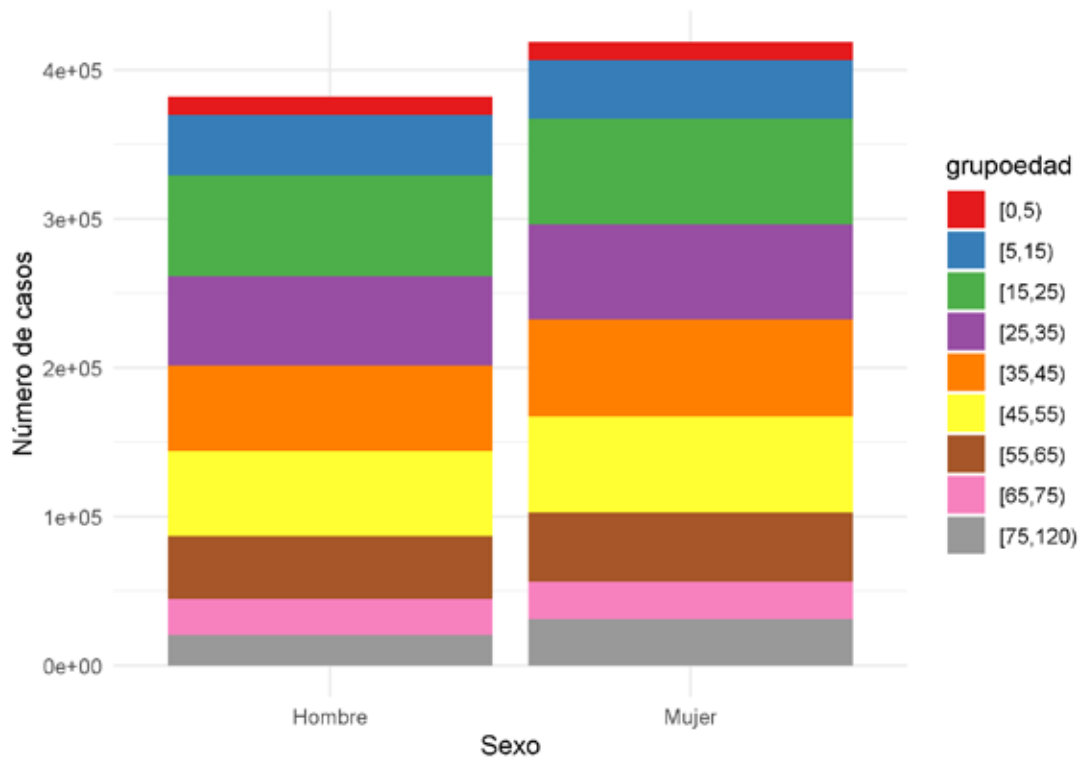
Fuente: Sistema de Vigilancia Epidemiológica de Andalucía (SVEA)





Dirección General de Salud Pública y Ordenación Farmacéutica

### Casos confirmados por sexo y grupo de edad



Fuente: Sistema de Vigilancia Epidemiológica de Andalucía (SVEA)

#### Tabla de casos confirmados por grupo de edad y sexo:

Grupo de edad	Hombre	Mujer	Total
[0,5)	12522	11900	24422
[5,15)	40466	39680	80146
[15,25)	67841	71075	138916
[25,35)	59861	64033	123894
[35,45)	57683	65068	122751
[45,55)	56730	64683	121413
[55,65)	42509	46368	88877
[65,75)	24284	24923	49207
[75,120)	20329	31111	51440
<b>Total</b>	<b>382225</b>	<b>418841</b>	<b>801066</b>

#### Porcentaje de confirmados por grupo de edad y sexo:

Grupo de edad	Hombre	Mujer
[0,5)	3.3	2.8
[5,15)	10.6	9.5
[15,25)	17.7	17.0
[25,35)	15.7	15.3





Dirección General de Salud Pública y Ordenación Farmacéutica

Grupo de edad	Hombre	Mujer
[35,45)	15.1	15.5
[45,55)	14.8	15.4
[55,65)	11.1	11.1
[65,75)	6.4	6.0
[75,120)	5.3	7.4
Total	100.0	100.0

**Tasas de incidencia x 100.000 habitantes por grupo de edad y sexo**

Grupo de edad	Hombre	Mujer
[0,5)	6507.34	6554.16
[5,15)	8432.56	8748.95
[15,25)	14580.93	16253.81
[25,35)	11721.73	12927.94
[35,45)	8662.15	9925.18
[45,55)	8458.55	9607.20
[55,65)	7814.93	8160.03
[65,75)	6661.95	6109.54
[75,120)	7331.68	7388.33

**Tabla de casos confirmados y edad media por sexo:**

Sexo	n	Edad_media
Hombre	382372	38.10
Mujer	418951	39.61



Dirección General de Salud Pública y Ordenación Farmacéutica

**Tabla de casos confirmados por caso importado:**

Caso importado	n	Porcentaje
No	795443	99.3
Si	3657	0.5
No procede	1867	0.2
-	397	0.0
Total	801364	100.0

**Tabla de casos importados por país del caso:**

País del caso	n
* España	1188
No especificado	444
Marruecos	262
Portugal	256
Reino Unido	203
Francia	168
Gibraltar	126
Argelia	97
Italia	82
Alemania	62
Rumania	60
México	53
Africa	41
Países Bajos	39
Irlanda	32
Bélgica	28
Polonia	27
República Dominicana	27
Suiza	24
Turquía	23
Malta	22
Senegal	21
Estados Unidos de América	20
Dinamarca	18
Emiratos Arabes Unidos	15
Rusia	15
Brasil	14
República Checa	14
Bulgaria	13
Francia Metropolitana	13
Colombia	12
Bolivia	11
Ucrania	11
Argentina	10
Filipinas	9
Africa Norte	8
Ecuador	8
Egipto	8
Finlandia	8
India	8
Africa Oeste	7





Dirección General de Salud Pública y Ordenación Farmacéutica

País del caso	n
Grecia	7
Paraguay	7
Suecia	7
Bosnia-Herzegovina	6
Perú	6
Canadá	5
Cuba	5
Nigeria	5
Chile	4
Georgia	4
Hungría	4
Mali	4
Namibia	4
Pakistán	4
Panamá	4
Yugoslavia	4
Andorra	3
Austria	3
Costa Rica	3
Croacia	3
Eslovaquia	3
Guinea	3
Honduras	3
Tanzania	3
Venezuela	3
China	2
Ghana	2
Guinea Ecuatorial	2
Irak	2
Líbano	2
Lituania	2
Luxemburgo	2
Mauritania	2
Uganda	2
Albania	1
América Latina y Caribe	1
Angola	1
Bangladesh	1
Bielorrusia	1
Costa de Marfil	1
El Salvador	1
Gambia	1
Guinea-Bissau	1
Islandia	1
Israel	1
Japón	1
Jordania	1
Mauricio	1
Mozambique	1
Nepal	1
Nicaragua	1
Níger	1
Polinesia Francesa	1







Dirección General de Salud Pública y Ordenación Farmacéutica

País del caso	n
Serbia	1
Seychelles	1
Siria	1
Sudafrica	1
Tailandia	1
Túnez	1
Total	3657

**Tabla de casos confirmados por país de origen:**

País de origen	n	Porcentaje
España	599214	74.77
-No Especificado-	138732	17.31
Marruecos	12843	1.60
Colombia	4886	0.61
Ecuador	3681	0.46
Rumania	3566	0.44
Argentina	3388	0.42
Venezuela	2718	0.34
Bolivia	2301	0.29
Reino Unido	1994	0.25
NA	1792	0.22
Paraguay	1762	0.22
Perú	1523	0.19
Italia	1330	0.17
Macedonia	1247	0.16
Francia	1230	0.15
Ucrania	1224	0.15
Nicaragua	1214	0.15
Brasil	1091	0.14
Honduras	952	0.12
Alemania	940	0.12
Senegal	937	0.12
Rusia	898	0.11
República Dominicana	808	0.10
Cuba	793	0.10
China	499	0.06
Argelia	489	0.06
Bulgaria	423	0.05
Malí	415	0.05
Bélgica	374	0.05
Chile	363	0.05
México	343	0.04
Uruguay	343	0.04
Países Bajos	338	0.04
Portugal	315	0.04
El Salvador	305	0.04
Nigeria	295	0.04
Estados Unidos de América	289	0.04
Pakistán	284	0.04
Polonia	284	0.04
Filipinas	260	0.03
Suiza	251	0.03





Dirección General de Salud Pública y Ordenación Farmacéutica

<b>País de origen</b>	<b>n</b>	<b>Porcentaje</b>
Suecia	240	0.03
Lituania	191	0.02
Finlandia	178	0.02
Guinea	171	0.02
Guinea-Bissau	163	0.02
India	158	0.02
Irlanda	155	0.02
Dinamarca	144	0.02
Ghana	143	0.02
Siria	141	0.02
Guatemala	127	0.02
Gambia	115	0.01
Georgia	114	0.01
Costa de Marfil	103	0.01
Armenia	102	0.01
Sahara Occidental	96	0.01
Noruega	94	0.01
Hungría	81	0.01
Eslovenia	76	0.01
Guinea Ecuatorial	74	0.01
Moldavia	74	0.01
Mauritania	70	0.01
Bangladesh	67	0.01
Camerún	66	0.01
Irán	60	0.01
Bielorrusia	47	0.01
Costa Rica	46	0.01
Panamá	45	0.01
República Checa	45	0.01
Turquía	43	0.01
Eslovaquia	42	0.01
Líbano	42	0.01
Canadá	39	0.00
Albania	35	0.00
Egipto	35	0.00
Etiopía	35	0.00
Estonia	34	0.00
Grecia	31	0.00
Afganistán	30	0.00
Túnez	30	0.00
Austria	29	0.00
Kazajstán	29	0.00
Andorra	28	0.00
África del Sur	27	0.00
Jordania	26	0.00
Australia	25	0.00
Irak	25	0.00
Kenia	24	0.00
Letonia	24	0.00
Gibraltar	22	0.00
Japón	22	0.00
Croacia	21	0.00
Nepal	21	0.00





Dirección General de Salud Pública y Ordenación Farmacéutica

<b>País de origen</b>	<b>n</b>	<b>Porcentaje</b>
Palestina	19	0.00
Vietnam	18	0.00
Angola	17	0.00
Burkina Fasso	17	0.00
Israel	17	0.00
Serbia	15	0.00
Bosnia-Herzegovina	14	0.00
Chipre	14	0.00
Congo	14	0.00
Sri Lanka	14	0.00
Arabia Saudita	12	0.00
Sierra Leona	12	0.00
Yemen	12	0.00
Dominica	11	0.00
Haití	11	0.00
Tailandia	11	0.00
Yugoslavia	11	0.00
Azerbaiyán	10	0.00
Cabo Verde	10	0.00
Luxemburgo	10	0.00
Uzbekistán	10	0.00
Apátrida	9	0.00
Pitcairn	9	0.00
Sudán	9	0.00
Benin	8	0.00
Emiratos Arabes Unidos	8	0.00
Indonesia	8	0.00
Martinica	8	0.00
Francia Metropolitana	7	0.00
República de Corea	7	0.00
Kuwait	6	0.00
Libia	6	0.00
Puerto Rico	6	0.00
RÚanda	6	0.00
Kirghizistan	5	0.00
Libéria	5	0.00
Macao	5	0.00
Mauricio	5	0.00
Mozambique	5	0.00
Níger	5	0.00
Nueva Zelanda	5	0.00
Omán	5	0.00
Qatar	5	0.00
Togo	5	0.00
Bahamas	4	0.00
Chad	4	0.00
Eritrea	4	0.00
Hong-Kong	4	0.00
República Centroafricana	4	0.00
Singapur	4	0.00
Tanzania	4	0.00
Zimbabwe	4	0.00
Aruba	3	0.00





Dirección General de Salud Pública y Ordenación Farmacéutica

País de origen	n	Porcentaje
Belice	3	0.00
Granada	3	0.00
Islandia	3	0.00
Papua Nueva Guinea	3	0.00
Vanuatu	3	0.00
Anguila	2	0.00
Bhután	2	0.00
Fidji	2	0.00
Gabón	2	0.00
Guadalupe	2	0.00
Malta	2	0.00
Mónaco	2	0.00
Montenegro	2	0.00
Nueva Caledonia	2	0.00
Taiwán	2	0.00
Trinidad y Tobago	2	0.00
Uganda	2	0.00
Vaticano, Santa Sede	2	0.00
Zambia	2	0.00
Antártida	1	0.00
Bahrein	1	0.00
Bermudas	1	0.00
Brunei Darussalam	1	0.00
Comoras	1	0.00
Georgia Sur y las I. Sandwdsisch	1	0.00
Groenlandia	1	0.00
Isla Bouvert	1	0.00
Islas Vírgenes Británicas	1	0.00
Jamaica	1	0.00
Laos	1	0.00
Madagascar	1	0.00
Mayotte	1	0.00
Micronesia	1	0.00
Namibia	1	0.00
Naurú	1	0.00
Palau	1	0.00
Polinesia Francesa	1	0.00
Seychelles	1	0.00
Somalia	1	0.00
Suriname	1	0.00

## CARACTERÍSTICAS CLÍNICAS DE LOS CASOS CONFIRMADOS

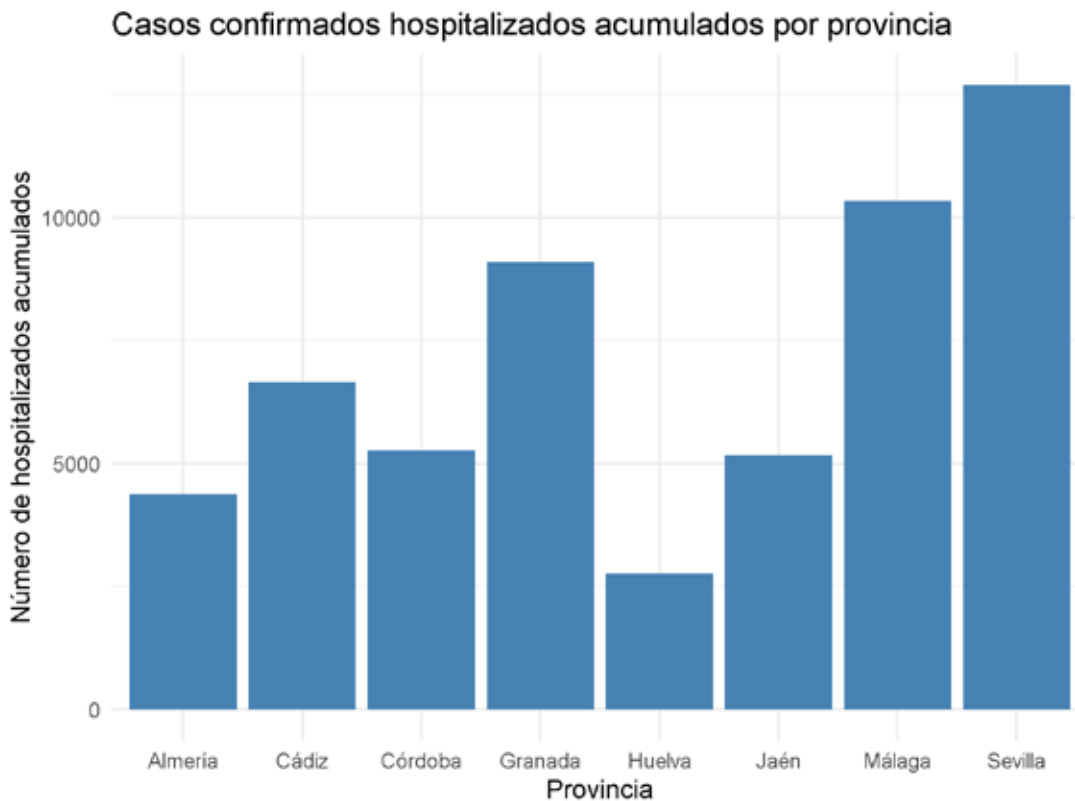
### HOSPITALIZACIÓN:

- Se han notificado 56336 casos confirmados hospitalizados, lo que supone un 7.03% del total de casos confirmados.



Dirección General de Salud Pública y Ordenación Farmacéutica

Casos confirmados con hospitalización	n	Porcentaje
No	745028	93
Sí	56336	7
Total	801364	100



Fuente: Sistema de Vigilancia Epidemiológica de Andalucía (SVEA)

**Tablas de casos hospitalizados acumulados por provincia:**

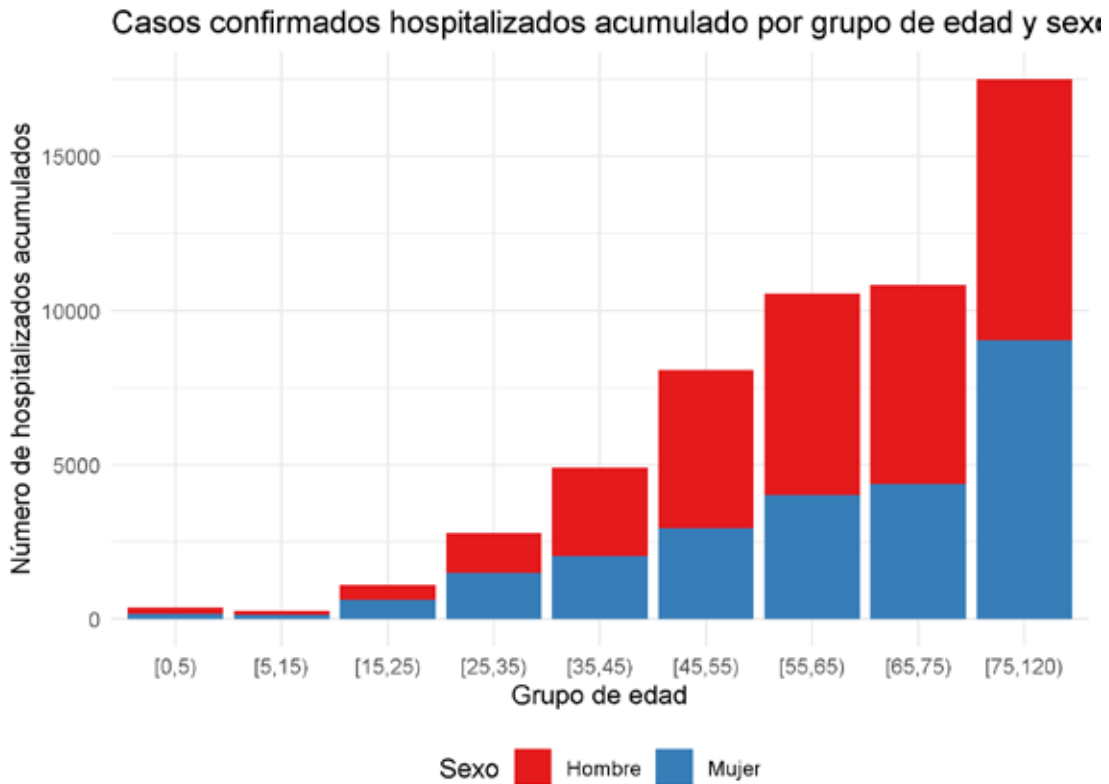
Provincia	n	Porcentaje
Almería	4381	7.8
Cádiz	6645	11.8
Córdoba	5265	9.3
Granada	9097	16.1
Huelva	2760	4.9
Jaén	5167	9.2
Málaga	10328	18.3
Sevilla	12693	22.5
Total	56336	99.9





Dirección General de Salud Pública y Ordenación Farmacéutica

**Gráfico de casos confirmados hospitalizados acumulados por grupo de edad y sexo:**



Fuente: Sistema de Vigilancia Epidemiológica de Andalucía (SVEA)

**Tabla de casos acumulados hospitalizados por grupo de edad y sexo:**

Grupo de edad	Hombre	Mujer	Total
[0,5)	204	160	364
[5,15)	130	119	249
[15,25)	478	616	1094
[25,35)	1313	1479	2792
[35,45)	2860	2043	4903
[45,55)	5126	2944	8070
[55,65)	6519	4016	10535
[65,75)	6449	4363	10812
[75,120)	8482	9028	17510
<b>Total</b>	<b>31561</b>	<b>24768</b>	<b>56329</b>





Dirección General de Salud Pública y Ordenación Farmacéutica

**Gráfico de casos confirmados hospitalizados en activo por provincia:**



Fuente: Sistema de Vigilancia Epidemiológica de Andalucía (SVEA)

**Tabla de casos confirmados hospitalizados en activo por provincia:**

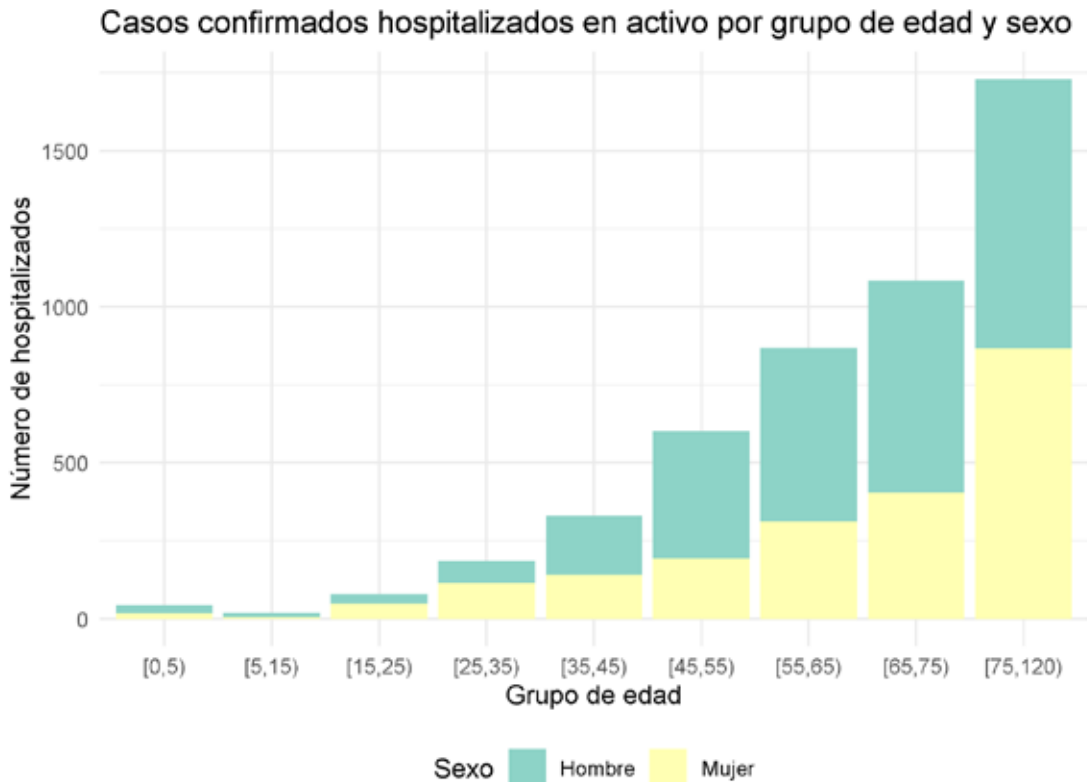
Provincia	n	Porcentaje
Almería	433	8.7
Cádiz	1063	21.5
Córdoba	317	6.4
Granada	574	11.6
Huelva	319	6.4
Jaén	125	2.5
Málaga	833	16.8
Sevilla	1285	26.0
Total	4949	99.9





Dirección General de Salud Pública y Ordenación Farmacéutica

**Gráfico de casos confirmados hospitalizados en activo por grupo de edad y sexo:**



Fuente: Sistema de Vigilancia Epidemiológica de Andalucía (SVEA)

**Tabla de casos confirmados hospitalizados activos por grupo de edad y sexo:**

Grupo de edad	Hombre	Mujer	Total
[0,5)	26	18	44
[5,15)	13	6	19
[15,25)	32	48	80
[25,35)	70	115	185
[35,45)	189	142	331
[45,55)	409	194	603
[55,65)	555	312	867
[65,75)	679	405	1084
[75,120)	864	866	1730
Total	2837	2106	4943





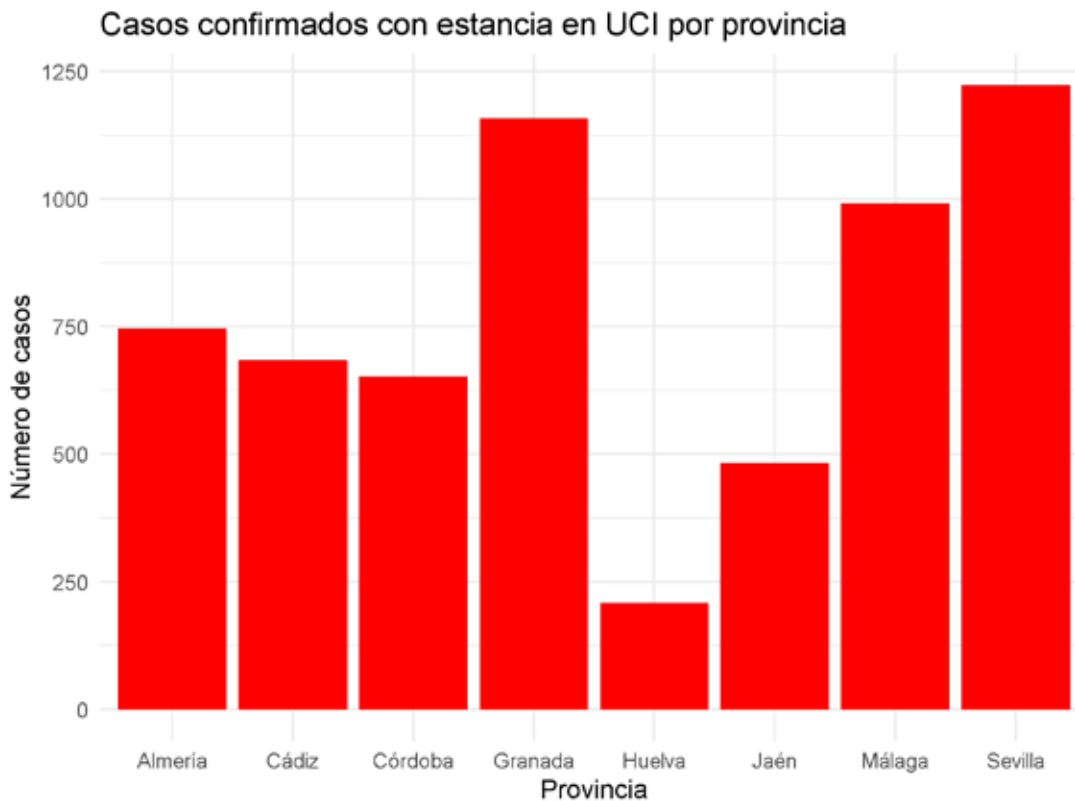


Dirección General de Salud Pública y Ordenación Farmacéutica

### ESTANCIA EN UCI

- Se han notificado 6147 casos confirmados hospitalizados con estancia en UCI.

### Gráfico de casos confirmados con estancia en UCI por provincia:



Fuente: Sistema de Vigilancia Epidemiológica de Andalucía (SVEA)

### Tabla de casos confirmados con estancia en UCI por provincia:

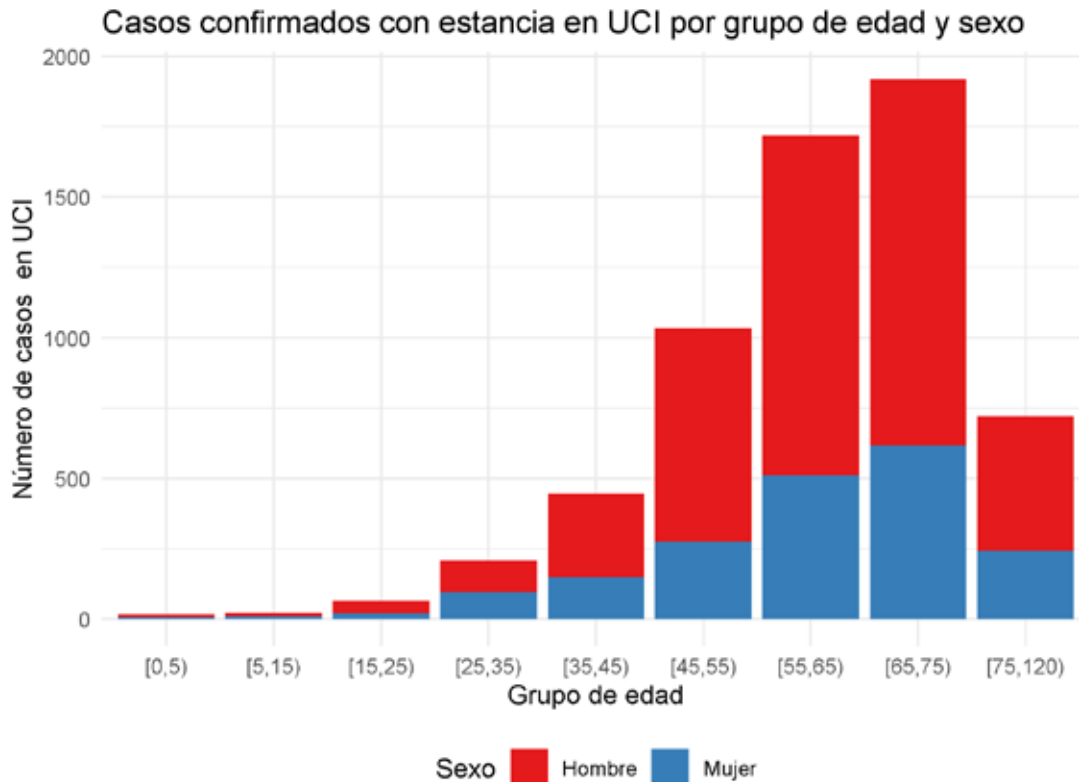
Provincia	n	Porcentaje
Almería	746	12.1
Cádiz	684	11.1
Córdoba	653	10.6
Granada	1158	18.8
Huelva	209	3.4
Jaén	483	7.9
Málaga	991	16.1
Sevilla	1223	19.9
Total	6147	99.9





Dirección General de Salud Pública y Ordenación Farmacéutica

### Gráfico de casos confirmados con estancia UCI por grupo de edad y sexo:



Fuente: Sistema de Vigilancia Epidemiológica de Andalucía (SVEA)

### Tabla de casos con estancia en UCI por grupo edad y sexo

Grupo de edad	Hombre	Mujer	Total
[0,5)	10	6	16
[5,15)	12	10	22
[15,25)	46	19	65
[25,35)	113	94	207
[35,45)	296	148	444
[45,55)	760	274	1034
[55,65)	1209	510	1719
[65,75)	1304	616	1920
[75,120)	479	241	720
Total	4229	1918	6147

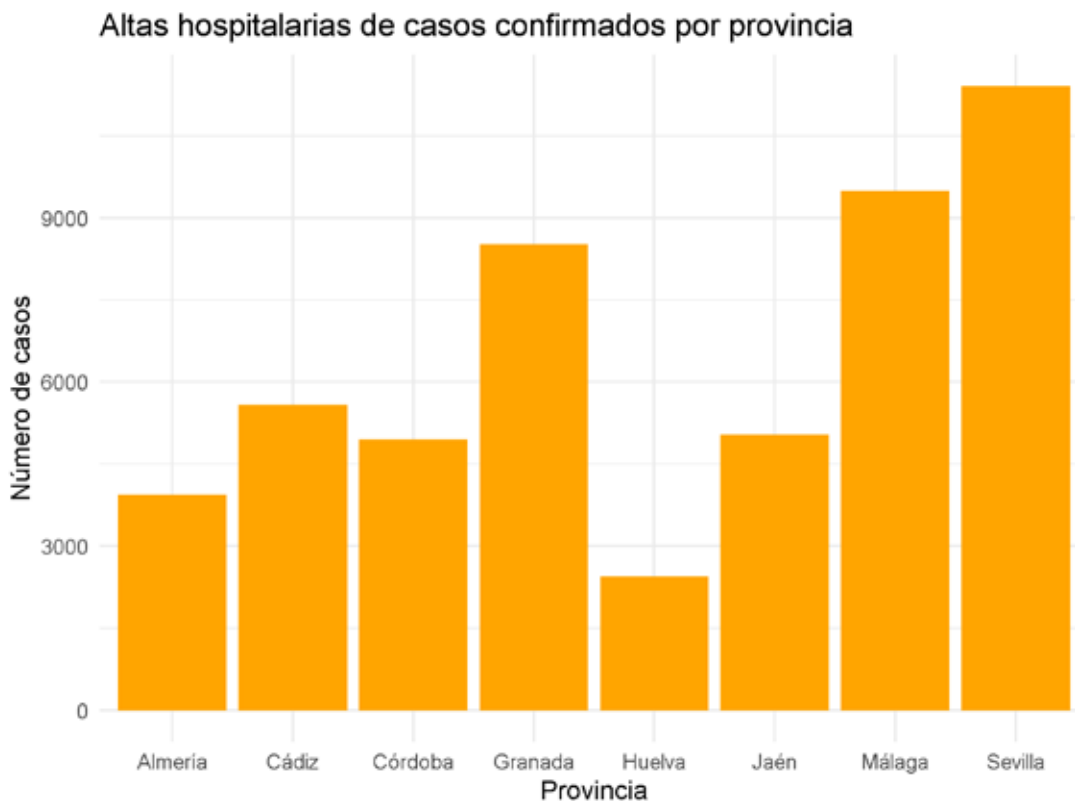




Dirección General de Salud Pública y Ordenación Farmacéutica

### ALTAS HOSPITALARIAS DE CASOS CONFIRMADOS

**Gráfico de altas hospitalarias por provincia:**

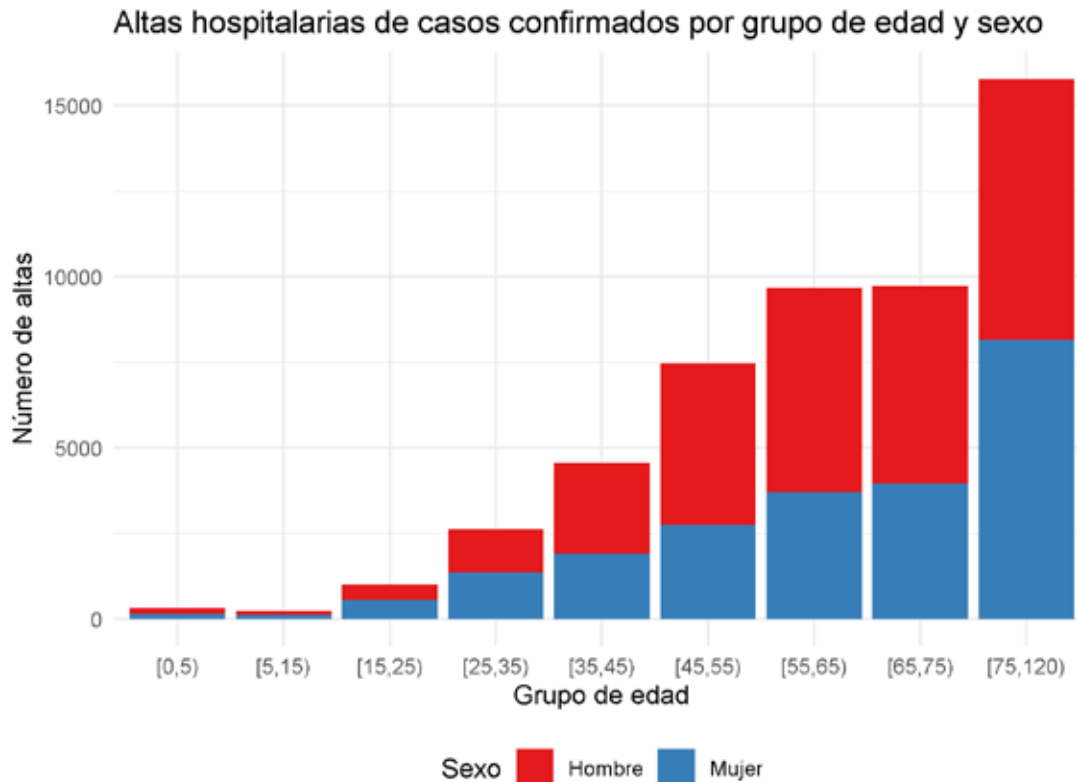


Fuente: Sistema de Vigilancia Epidemiológica de Andalucía (SVEA)

**Altas hospitalarias de casos confirmados por provincia:**

Provincia	n	Porcentaje
Almería	3948	7.7
Cádiz	5582	10.9
Córdoba	4948	9.6
Granada	8523	16.6
Huelva	2441	4.8
Jaén	5042	9.8
Málaga	9495	18.5
Sevilla	11408	22.2
Total	51387	100.1



**Gráfico de casos confirmados con alta hospitalaria por grupo de edad y sexo:**

Fuente: Sistema de Vigilancia Epidemiológica de Andalucía (SVEA)

**Altas hospitalarias de casos confirmados por grupo de edad y sexo:**

Grupo de edad	Hombre	Mujer	Total
[0,5)	178	142	320
[5,15)	117	113	230
[15,25)	446	568	1014
[25,35)	1243	1364	2607
[35,45)	2671	1901	4572
[45,55)	4717	2750	7467
[55,65)	5964	3704	9668
[65,75)	5770	3958	9728
[75,120)	7618	8162	15780
<b>Total</b>	<b>28724</b>	<b>22662</b>	<b>51386</b>

**Altas hospitalarias de casos confirmados excluyendo fallecidos por provincia**

Provincia	n	Porcentaje
Almería	3385	8.0
Cádiz	4394	10.4



Dirección General de Salud Pública y Ordenación Farmacéutica

Provincia	n	Porcentaje
Córdoba	4069	9.6
Granada	6901	16.3
Huelva	2099	5.0
Jaén	4120	9.7
Málaga	7823	18.5
Sevilla	9482	22.4
Total	42273	99.9

**Altas hospitalarias de casos confirmados excluyendo fallecidos por grupo edad y sexo**

Grupo de edad	Hombre	Mujer	Total
[0,5)	178	141	319
[5,15)	117	113	230
[15,25)	430	560	990
[25,35)	1224	1348	2572
[35,45)	2610	1869	4479
[45,55)	4479	2657	7136
[55,65)	5303	3431	8734
[65,75)	4517	3427	7944
[75,120)	4495	5373	9868
Total	23353	18919	42272

**EVOLUCIÓN DE LOS CASOS CONFIRMADOS**

Evolución	n	Porcentaje
Curación sin secuelas	744350	92.9
Desconocido	25431	3.2
Provisional-Favorable	16843	2.1
Defunción	11068	1.4
Curación con secuelas	3139	0.4
Provisional-Desfavorable	533	0.1
Total	801364	100.1

**CASOS CONFIRMADOS RECUPERADOS**

Provincia	n
Almería	65148
Cádiz	105346
Córdoba	67649
Granada	102728
Huelva	41319
Jaén	60436
Málaga	143666
Sevilla	161197
Total	747489

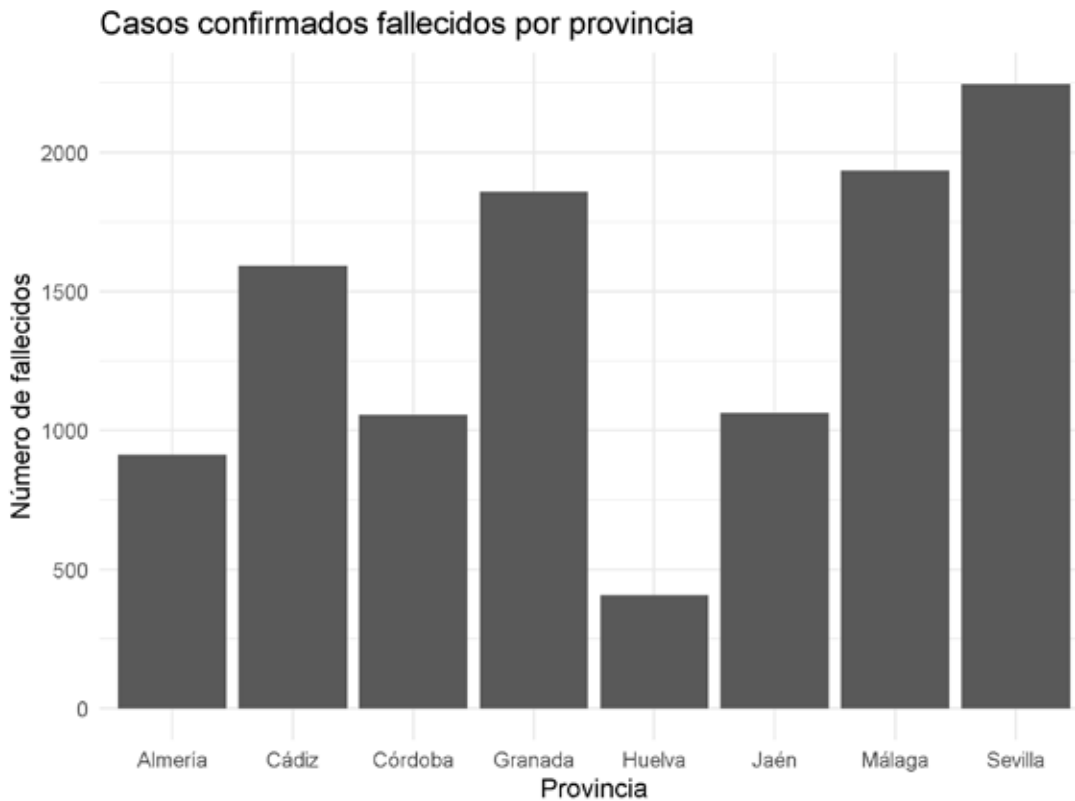


Dirección General de Salud Pública y Ordenación Farmacéutica

### LETALIDAD

- Casos confirmados fallecidos: 11068
- Letalidad: 1.38 %

#### Gráfico de casos confirmados fallecidos por provincia



Fuente: Sistema de Vigilancia Epidemiológica de Andalucía (SVEA)

#### Tabla de casos confirmados fallecidos por provincia:

Provincia	n	Porcentaje
Almería	913	8.2
Cádiz	1591	14.4
Córdoba	1056	9.5
Granada	1859	16.8
Huelva	407	3.7
Jaén	1062	9.6
Málaga	1934	17.5
Sevilla	2246	20.3





Dirección General de Salud Pública y Ordenación Farmacéutica

Provincia	n	Porcentaje
Total	11068	100.0

### Gráfico de casos confirmados fallecidos por grupo de edad y sexo



Fuente: Sistema de Vigilancia Epidemiológica de Andalucía (SVEA)

### Tabla de casos confirmados fallecidos por grupo de edad y sexo:

Grupo de edad	Hombre	Mujer	Total
[0,5)	1	1	2
[5,15)	2	0	2
[15,25)	18	12	30
[25,35)	28	20	48
[35,45)	71	38	109
[45,55)	273	105	378
[55,65)	760	314	1074
[65,75)	1393	608	2001
[75,120)	3698	3723	7421
Total	6244	4821	11065





Dirección General de Salud Pública y Ordenación Farmacéutica

## CASOS CONFIRMADOS INSTITUCIONALIZADOS

- Se han notificado 13013 casos confirmados institucionalizados.

### Tabla de casos confirmados institucionalizados y fallecidos institucionalizados:

Provincia	Residencias de mayores	Otro tipo de institución	Fallecidos Residencias de mayores	Fallecidos Otro tipo de institución
Almería	484	70	109	8
Cádiz	1224	93	320	5
Córdoba	1723	235	337	8
Granada	2035	471	392	30
Huelva	231	61	57	6
Jaén	1265	236	231	9
Málaga	1814	464	346	25
Sevilla	2241	366	421	24
Total	11017	1996	2213	115

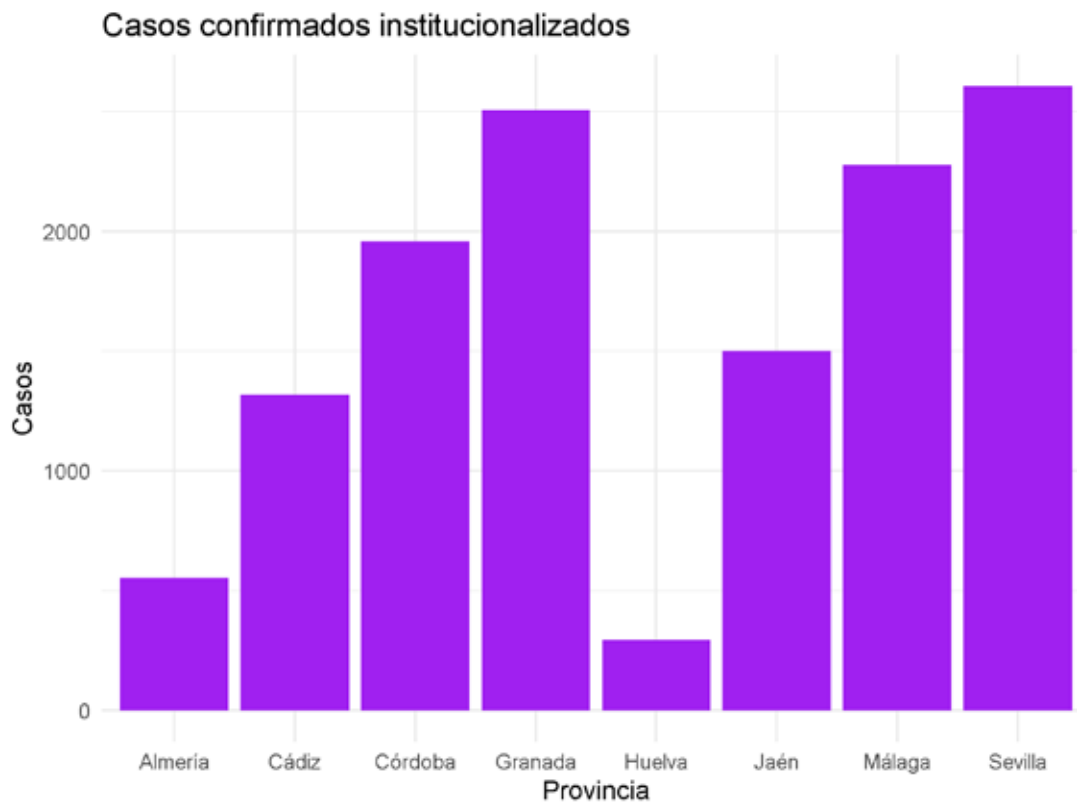






Dirección General de Salud Pública y Ordenación Farmacéutica

**Gráfico de casos confirmados institucionalizados por provincia:**



Fuente: Sistema de Vigilancia Epidemiológica de Andalucía (SVEA)

**Tabla de casos confirmados institucionalizados por provincia:**

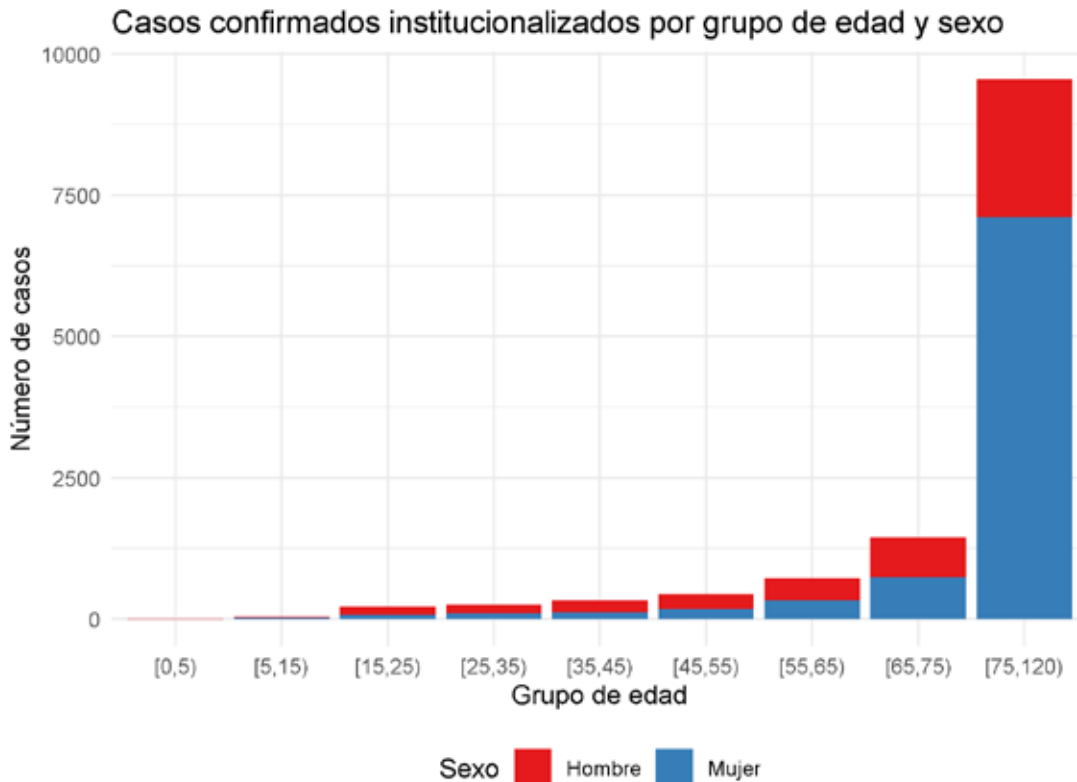
Provincia	n	Porcentaje
Almería	554	4.3
Cádiz	1317	10.1
Córdoba	1958	15.0
Granada	2506	19.3
Huelva	292	2.2
Jaén	1501	11.5
Málaga	2278	17.5
Sevilla	2607	20.0
Total	13013	99.9





Dirección General de Salud Pública y Ordenación Farmacéutica

**Gráfico de casos confirmados institucionalizados por grupo de edad y sexo:**



Fuente: Sistema de Vigilancia Epidemiológica de Andalucía (SVEA)

**Tabla casos institucionalizados por grupo de edad y sexo:**

Grupo de edad	Hombre	Mujer	Total
[0,5)	7	2	9
[5,15)	17	22	39
[15,25)	151	71	222
[25,35)	151	97	248
[35,45)	210	124	334
[45,55)	259	180	439
[55,65)	398	325	723
[65,75)	705	737	1442
[75,120)	2450	7107	9557
Total	4348	8665	13013





Dirección General de Salud Pública y Ordenación Farmacéutica

### Gráfico de casos confirmados institucionalizados fallecidos por grupo de edad y sexo:



Fuente: Sistema de Vigilancia Epidemiológica de Andalucía (SVEA)

### Tabla de casos confirmados institucionalizados fallecidos por grupo de edad y sexo:

Grupo de edad	Hombre	Mujer	Total
[25,35)	0	1	1
[35,45)	6	1	7
[45,55)	7	4	11
[55,65)	41	26	67
[65,75)	111	66	177
[75,120)	739	1326	2065
Total	904	1424	2328



Dirección General de Salud Pública y Ordenación Farmacéutica

**Gráfico de casos confirmados institucionalizados fallecidos por provincia:**



Fuente: Sistema de Vigilancia Epidemiológica de Andalucía (SVEA)

**Tabla de casos confirmados institucionalizados fallecidos por provincia:**

Provincia	n	Porcentaje
Almería	117	5.0
Cádiz	325	14.0
Córdoba	345	14.8
Granada	422	18.1
Huelva	63	2.7
Jaén	240	10.3
Málaga	371	15.9
Sevilla	445	19.1
Total	2328	99.9





Dirección General de Salud Pública y Ordenación Farmacéutica

## CASOS CONFIRMADOS EN PROFESIONALES SANITARIOS O SOCIO-SANITARIOS:

- Se han notificado 21131 casos confirmados en profesionales sanitarios o socio-sanitarios.

### Tabla de casos confirmados en profesionales sanitarios o socio-sanitarios por provincia:

Provincia	No sanitario en centro sanitario	No sanitario en centro sociosanitario	Sanitario en centro sanitario	Sanitario en centro sociosanitario	Sanitario en otro centro	Total	Fallecidos	Curados
Almería	76	154	866	186	130	1412	1	1388
Cádiz	181	237	1529	327	160	2434	5	2394
Córdoba	99	240	1012	339	48	1738	3	1706
Granada	385	600	2486	623	178	4272	7	4191
Huelva	70	89	562	98	42	861	0	809
Jaén	125	234	938	393	39	1729	5	1689
Málaga	360	429	2882	718	195	4584	2	4503
Sevilla	355	472	2462	626	186	4101	6	3983
Total	1651	2455	12737	3310	978	21131	29	20663

### Tabla de casos confirmados por tipo de profesional:

Tipo de profesional	n	Porcentaje
NA	7969	37.7
Auxiliar de enfermería	3643	17.2
Enfermería	3411	16.1
Otros	3011	14.2
Medicina	2486	11.8
Celador/a	611	2.9
Total	21131	99.9





Dirección General de Salud Pública y Ordenación Farmacéutica

### Gráficos de casos confirmados en profesionales sanitarios o socio-sanitarios por provincia:



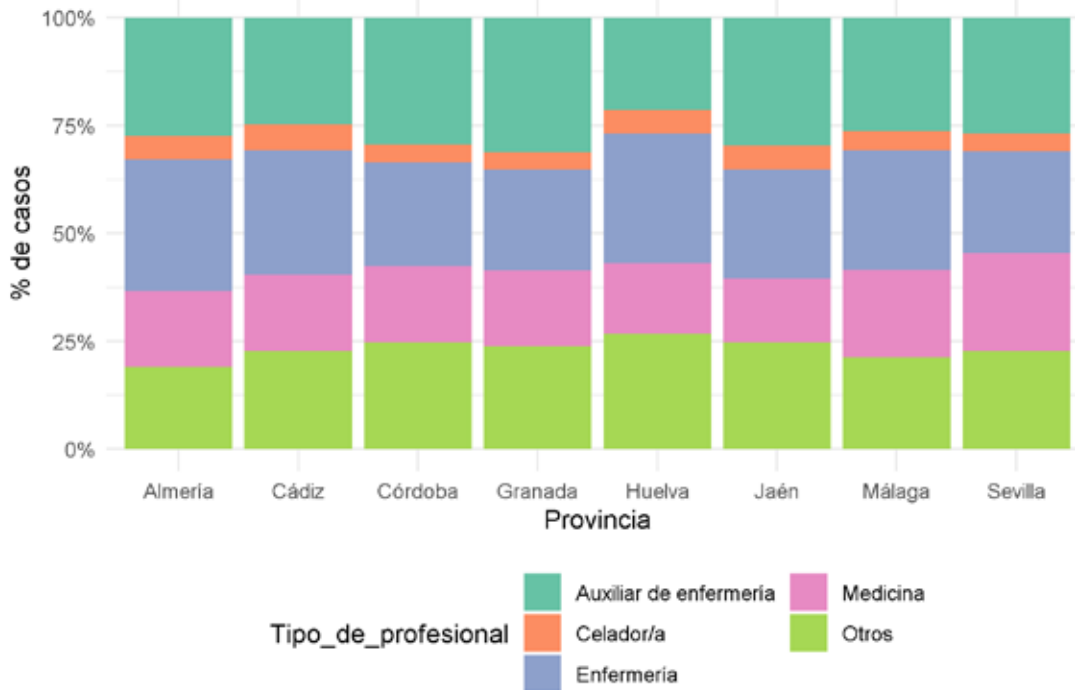
Fuente: Sistema de Vigilancia Epidemiológica de Andalucía (SVEA)





Dirección General de Salud Pública y Ordenación Farmacéutica

### Casos confirmados en profesionales sanitarios o socio-sanitarios Provincia y tipo de profesional



Fuente: Sistema de Vigilancia Epidemiológica de Andalucía (SVEA)

### Casos confirmados en profesionales sanitario o socio-sanitario por provincia:

Provincia	n	Porcentaje
Almería	1412	6.7
Cádiz	2434	11.5
Córdoba	1738	8.2
Granada	4272	20.2
Huelva	861	4.1
Jaén	1729	8.2
Málaga	4584	21.7
Sevilla	4101	19.4
Total	21131	100.0



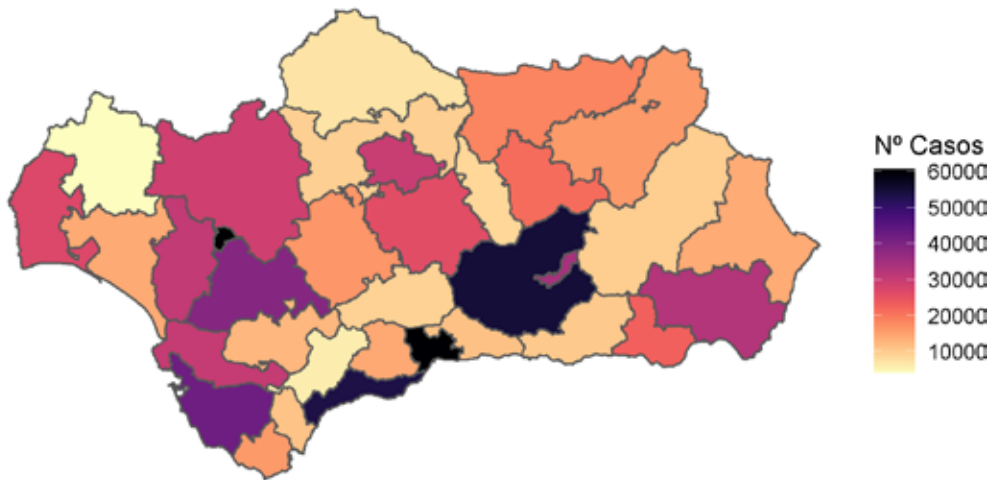


Dirección General de Salud Pública y Ordenación Farmacéutica

### MAPAS

#### MAPA: Casos confirmados por distrito :

Distribución casos confirmados COVID-19 por Distrito



Fuente: Sistema de Vigilancia Epidemiológica de Andalucía (SVEA)



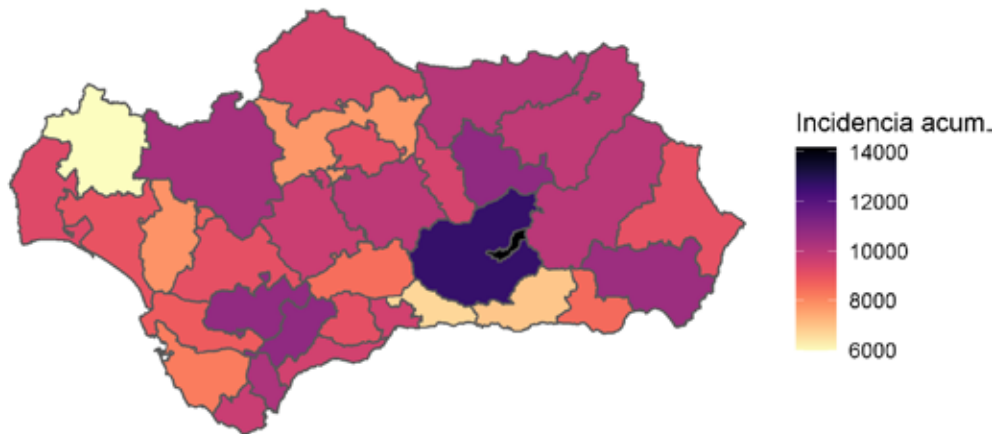




Dirección General de Salud Pública y Ordenación Farmacéutica

**MAPA: Incidencia acumulada por distrito.**

Distribución casos COVID-19 por Distrito  
Incidencia acumulada x 100.000 habitantes



Fuente: Sistema de Vigilancia Epidemiológica de Andalucía (SVEA)

Provincia	Distrito	Casos	Poblacion	Incidencia_acumulada
Granada	Granada	34090	240363	14182.72
Granada	Metropolitano de Granada	54634	432102	12643.77
Jaén	Jaén	21291	196573	10831.09
Málaga	Serranía	5951	54999	10820.20
Cádiz	Sierra de Cádiz	12466	115574	10786.16
Almería	Almería	32411	306142	10586.92
Sevilla	Sevilla Norte	28821	278104	10363.39
Cádiz	Campo de Gibraltar Este	11032	107766	10236.99
Jaén	Jaén Norte	18342	182146	10069.94
Granada	Granada Nordeste	9768	97710	9996.93
Córdoba	Córdoba Sur	25852	260440	9926.28
Jaén	Jaen Nordeste	15948	161758	9859.17
Cádiz	Campo de Gibraltar Oeste	15988	165038	9687.47
Sevilla	Sevilla Este	16361	169255	9666.48
Málaga	Málaga	60342	633521	9524.86
Málaga	Costa del Sol	53373	560785	9517.55
Jaén	Jaén Sur	8579	90904	9437.43
Córdoba	Córdoba Norte	7068	74944	9431.04
Huelva	Huelva-Costa	26770	289548	9245.44
Córdoba	Córdoba	29737	326039	9120.69





Dirección General de Salud Pública y Ordenación Farmacéutica

Provincia	Distrito	Casos	Poblacion	Incidencia_acumulada
Málaga	Valle del Guadalhorce	14210	156298	9091.61
Sevilla	Sevilla Sur	38802	428182	9062.03
Almería	Levante-Alto Almanzora	13848	153184	9040.11
Huelva	Condado-Campiña	14059	156231	8998.85
Cádiz	Jerez-Costa Noroeste	30138	342287	8804.89
Sevilla	Sevilla	60404	691395	8736.54
Almería	Poniente de Almería	22904	268619	8526.57
Málaga	La Vega	9296	110176	8437.41
Cádiz	Bahía de Cádiz-La Janda	42080	513384	8196.59
Sevilla	Aljarafe	30524	390752	7811.60
Córdoba	Guadalquivir	9555	123667	7726.39
Granada	Granada Sur	10325	148993	6929.86
Málaga	Axarquía	11275	170141	6626.86
Huelva	Sierra de Huelva-Andévalo Central	4017	67391	5960.74

**Tabla de casos por provincia e incidencia acumulada por 100.000 habitantes.**

Provincia	Casos	Poblacion	Incidencia_acumulada
Granada	108979	919168	11856.27
Jaén	64185	631381	10165.81
Almería	69185	727945	9504.15
Córdoba	72251	785090	9202.89
Málaga	154651	1685920	9173.09
Cádiz	112144	1244049	9014.44
Sevilla	174973	1957688	8937.74
Huelva	44996	513170	8768.24



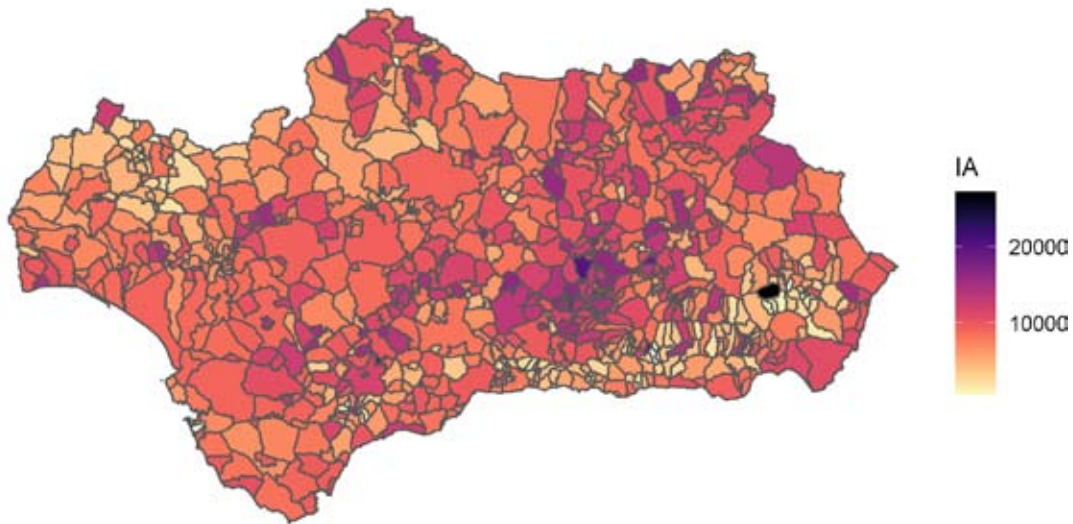


Dirección General de Salud Pública y Ordenación Farmacéutica

### MAPA POR MUNICIPIO

Casos confirmados sin municipio: 4972

Distribución casos COVID-19 por municipio  
Incidencia acumulada x 100.000 habitantes



Fuente: Sistema de Vigilancia Epidemiológica de Andalucía (SVEA)

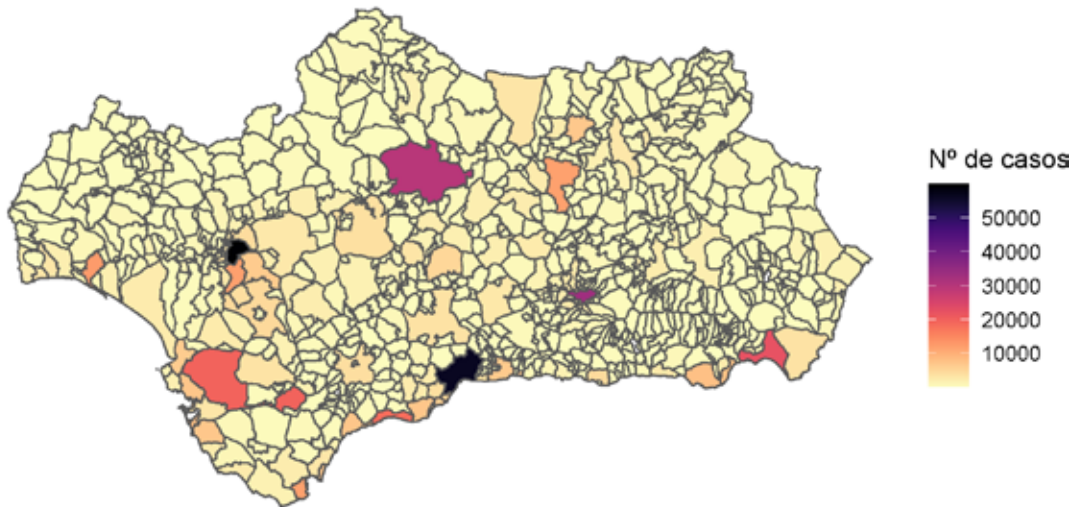




Dirección General de Salud Pública y Ordenación Farmacéutica

### Distribución casos COVID-19 por municipio

Casos confirmados



Fuente: Sistema de Vigilancia Epidemiológica de Andalucía (SVEA)

### Tabla de casos por municipio e incidencia acumulada por 100.000 habitantes.

Municipio	CODIGOINE	Casos	poblacion	incidencia
Abla	04001	90	1248	7211.54
Abrucena	04002	85	1183	7185.12
Adra	04003	2627	25412	10337.64
Albanchez	04004	22	687	3202.33
Alboloduy	04005	23	609	3776.68
Albox	04006	1269	12083	10502.36
Alcolea	04007	34	844	4028.44
Alcóntar	04008	19	514	3696.50
Alcudia de Monteagud	04009	1	138	724.64
Alhabia	04010	56	677	8271.79
Alhama de Almería	04011	369	3691	9997.29
Alicún	04012	15	201	7462.69
Almería	04013	22395	201322	11123.97
Almócita	04014	10	176	5681.82
Alsodux	04015	2	125	1600.00
Antas	04016	491	3315	14811.46
Arboleas	04017	234	4624	5060.55



Dirección General de Salud Pública y Ordenación Farmacéutica

Municipio	CODIGOINE	Casos	poblacion	incidencia
Armuña de Almanzora	04018	33	300	11000.00
Bacares	04019	68	250	27200.00
Bayárcal	04020	25	312	8012.82
Bayarque	04021	7	216	3240.74
Bédar	04022	35	984	3556.91
Beires	04023	5	120	4166.67
Benahadux	04024	491	4481	10957.38
Benitagla	04026	0	58	0.00
Benizalón	04027	3	262	1145.04
Bentarique	04028	16	240	6666.67
Berja	04029	773	12563	6152.99
Canjáyar	04030	43	1189	3616.48
Cantoria	04031	187	3365	5557.21
Carboneras	04032	900	8105	11104.26
Castro de Filabres	04033	1	120	833.33
Cóbdar	04034	18	178	10112.36
Cuevas del Almanzora	04035	1392	14455	9629.89
Chercos	04036	9	298	3020.13
Chirivel	04037	176	1489	11820.01
Dalías	04038	221	4066	5435.32
Enix	04041	13	514	2529.18
Felix	04043	31	636	4874.21
Fines	04044	163	2104	7747.15
Fiñana	04045	267	1984	13457.66
Fondón	04046	20	994	2012.07
Gádor	04047	238	3034	7844.43
Los Gallardos	04048	297	2902	10234.32
Garrucha	04049	806	9520	8466.39
Gérgal	04050	50	1080	4629.63
Huécija	04051	27	486	5555.56
Huércal de Almería	04052	1769	17917	9873.30
Huércal-Overa	04053	1614	19432	8305.89
Íllar	04054	69	405	17037.04
Instinción	04055	58	448	12946.43
Laroya	04056	0	198	0.00
Láujar de Andarax	04057	110	1527	7203.67
Líjar	04058	23	394	5837.56
Lubrín	04059	58	1449	4002.76
Lucainena de las Torres	04060	10	564	1773.05
Lúcar	04061	72	760	9473.68
Macael	04062	385	5480	7025.55
María	04063	113	1230	9186.99
Mojácar	04064	690	6778	10179.99
Nacimiento	04065	18	496	3629.03
Níjar	04066	3459	31666	10923.39
Ohanes	04067	23	558	4121.86
Olula de Castro	04068	1	191	523.56
Olula del Río	04069	565	6256	9031.33
Oria	04070	133	2239	5940.15
Padules	04071	32	414	7729.47





Dirección General de Salud Pública y Ordenación Farmacéutica

Municipio	CODIGOINE	Casos	poblacion	incidencia
Partaloa	04072	39	1035	3768.12
Paterna del Río	04073	8	365	2191.78
Pechina	04074	414	4103	10090.18
Pulpí	04075	1040	10358	10040.55
Purchena	04076	87	1664	5228.37
Rágol	04077	22	303	7260.73
Rioja	04078	123	1453	8465.24
Roquetas de Mar	04079	7741	98433	7864.23
Santa Cruz de Marchena	04080	14	199	7035.18
Santa Fe de Mondújar	04081	35	461	7592.19
Senés	04082	10	289	3460.21
Serón	04083	125	2033	6148.55
Sierro	04084	20	379	5277.04
Somontín	04085	15	443	3386.00
Sorbas	04086	155	2436	6362.89
Sufí	04087	3	196	1530.61
Tabernas	04088	291	3717	7828.89
Taberno	04089	41	974	4209.45
Tahal	04090	9	336	2678.57
Terque	04091	35	365	9589.04
Tíjola	04092	346	3548	9751.97
Turre	04093	348	3781	9203.91
Turrillas	04094	12	248	4838.71
Uleila del Campo	04095	27	822	3284.67
Urrácal	04096	26	350	7428.57
Velefique	04097	3	230	1304.35
Vélez-Blanco	04098	142	1874	7577.37
Vélez-Rubio	04099	672	6546	10265.81
Vera	04100	1936	16996	11390.92
Viator	04101	642	5978	10739.38
Vícar	04102	2307	26899	8576.53
Zurgena	04103	181	2956	6123.14
Las Tres Villas	04901	13	565	2300.88
El Ejido	04902	7825	83758	9342.39
La Mojonera	04903	873	9191	9498.42
Balanegra	04904	287	3105	9243.16
Alcalá de los Gazules	11001	376	5226	7194.80
Alcalá del Valle	11002	754	5043	14951.42
Algar	11003	175	1428	12254.90
Algeciras	11004	11794	123078	9582.54
Algodonales	11005	470	5506	8536.14
Arcos de la Frontera	11006	3300	30818	10708.03
Barbate	11007	2348	22556	10409.65
Los Barrios	11008	2142	23777	9008.71
Benaocaz	11009	45	673	6686.48
Bornos	11010	873	7654	11405.80
El Bosque	11011	179	2137	8376.23
Cádiz	11012	8751	115439	7580.63
Castellar de la Frontera	11013	298	3057	9748.12





Dirección General de Salud Pública y Ordenación Farmacéutica

Municipio	CODIGOINE	Casos	poblacion	incidencia
Conil de la Frontera	11014	2226	22775	9773.87
Chiclana de la Frontera	11015	6952	85150	8164.42
Chipiona	11016	1296	19246	6733.87
Espera	11017	448	3869	11579.22
El Gaster	11018	189	1729	10931.17
Grazalema	11019	217	2013	10779.93
Jerez de la Frontera	11020	19604	213105	9199.22
Jimena de la Frontera	11021	533	6707	7946.92
La Línea de la Concepción	11022	6809	63630	10700.93
Medina Sidonia	11023	791	11773	6718.76
Olvera	11024	792	8062	9823.87
Paterna de Rivera	11025	534	5453	9792.77
Prado del Rey	11026	515	5590	9212.88
El Puerto de Santa María	11027	7064	88703	7963.65
Puerto Real	11028	2940	41700	7050.36
Puerto Serrano	11029	1030	6942	14837.22
Rota	11030	1818	29282	6208.59
San Fernando	11031	8134	95001	8562.02
Sanlúcar de Barrameda	11032	6254	69205	9036.92
San Roque	11033	2968	31571	9401.03
Setenil de las Bodegas	11034	269	2741	9813.94
Tarifa	11035	1528	18183	8403.45
Torre Alháuquime	11036	38	796	4773.87
Trebujena	11037	616	7016	8779.93
Ubrique	11038	1490	16605	8973.20
Vejer de la Frontera	11039	1039	12622	8231.66
Villaluenga del Rosario	11040	22	455	4835.16
Villamartín	11041	1516	12134	12493.82
Zahara	11042	43	1379	3118.20
Benalup-Casas Viejas	11901	663	6986	9490.41
San José del Valle	11902	403	4433	9090.91
San Martín del Tesorillo	11903	196	2801	6997.50
Adamuz	14001	305	4137	7372.49
Aguilar de la Frontera	14002	1451	13382	10842.92
Alcaracejos	14003	95	1470	6462.59
Almedinilla	14004	150	2370	6329.11
Almodóvar del Río	14005	696	7932	8774.58
Añora	14006	206	1530	13464.05
Baena	14007	1917	19045	10065.63
Belalcázar	14008	368	3235	11375.58
Belmez	14009	329	2921	11263.27
Benamejí	14010	732	4963	14749.14
Los Blázquez	14011	46	664	6927.71





Dirección General de Salud Pública y Ordenación Farmacéutica

Municipio	CODIGOINE	Casos	poblacion	incidencia
Bujalance	14012	649	7320	8866.12
Cabra	14013	1778	20347	8738.39
Cañete de las Torres	14014	202	2923	6910.71
Carcabuey	14015	129	2371	5440.74
Cardeña	14016	85	1471	5778.38
La Carlota	14017	976	14079	6932.31
El Carpio	14018	484	4363	11093.28
Castro del Río	14019	661	7767	8510.36
Conquista	14020	28	366	7650.27
Córdoba	14021	29726	326039	9117.31
Doña Mencía	14022	791	4615	17139.76
Dos Torres	14023	190	2394	7936.51
Encinas Reales	14024	169	2254	7497.78
Espejo	14025	209	3289	6354.52
Espiel	14026	130	2405	5405.41
Fernán-Núñez	14027	919	9651	9522.33
Fuente la Lancha	14028	16	342	4678.36
Fuente Obejuna	14029	295	4501	6554.10
Fuente Palmera	14030	604	9766	6184.72
Fuente-Tójar	14031	75	666	11261.26
La Granjuela	14032	65	439	14806.38
Guadalcazar	14033	76	1559	4874.92
El Guijo	14034	17	352	4829.55
Hinojosa del Duque	14035	661	6707	9855.37
Hornachuelos	14036	257	4480	5736.61
Iznájar	14037	261	4134	6313.50
Lucena	14038	4963	42733	11613.98
Luque	14039	333	2976	11189.52
Montalbán de Córdoba	14040	415	4467	9290.35
Montemayor	14041	372	3856	9647.30
Montilla	14042	2097	22739	9222.04
Montoro	14043	812	9293	8737.76
Monturque	14044	162	1943	8337.62
Moriles	14045	479	3701	12942.45
Nueva Carteya	14046	499	5341	9342.82
Obejo	14047	79	2008	3934.26
Palenciana	14048	151	1465	10307.17
Palma del Río	14049	1656	20928	7912.84
Pedro Abad	14050	426	2815	15133.21
Pedroche	14051	224	1482	15114.71
Peñarroya-Pueblonuevo	14052	1299	10561	12299.97
Posadas	14053	478	7318	6531.84
Pozoblanco	14054	1625	17204	9445.48
Priego de Córdoba	14055	1889	22367	8445.48
Puente Genil	14056	3003	29943	10029.06
La Rambla	14057	607	7529	8062.16
Rute	14058	1105	9898	11163.87
San Sebastián de los Ballesteros	14059	69	804	8582.09
Santaella	14060	381	4614	8257.48
Santa Eufemia	14061	93	743	12516.82







Dirección General de Salud Pública y Ordenación Farmacéutica

Municipio	CODIGOINE	Casos	poblacion	incidencia
Torrecampo	14062	94	1040	9038.46
Valenzuela	14063	52	1118	4651.16
Valsequillo	14064	51	348	14655.17
La Victoria	14065	120	2289	5242.46
Villa del Río	14066	740	7067	10471.20
Villafranca de Córdoba	14067	365	4860	7510.29
Villaharta	14068	40	621	6441.22
Villanueva de Córdoba	14069	779	8671	8983.97
Villanueva del Duque	14070	74	1448	5110.50
Villanueva del Rey	14071	106	1015	10443.35
Villaralto	14072	14	1118	1252.24
Villaviciosa de Córdoba	14073	142	3200	4437.50
El Viso	14074	178	2517	7071.91
Zuheros	14075	60	635	9448.82
Fuente Carreteros	14901	56	1148	4878.05
La Guajarrosa	14902	92	1379	6671.50
Agrón	18001	36	260	13846.15
Alamedilla	18002	87	569	15289.98
Albolote	18003	2424	18962	12783.46
Albondón	18004	20	712	2808.99
Albuñán	18005	37	409	9046.45
Albuñol	18006	587	7353	7983.14
Albuñuelas	18007	80	802	9975.06
Aldeire	18010	74	630	11746.03
Alfacar	18011	829	5488	15105.69
Algarinejo	18012	400	2467	16214.03
Alhama de Granada	18013	573	5867	9766.49
Alhendín	18014	1039	9509	10926.49
Alicún de Ortega	18015	30	471	6369.43
Almegíjar	18016	10	337	2967.36
Almuñécar	18017	1577	25927	6082.46
Alquife	18018	45	580	7758.62
Arenas del Rey	18020	63	653	9647.78
Armillá	18021	2948	24340	12111.75
Atarfe	18022	2352	18960	12405.06
Baza	18023	1893	20430	9265.79
Beas de Granada	18024	94	980	9591.84
Beas de Guadix	18025	28	329	8510.64
Benalúa	18027	414	3310	12507.55
Benalúa de las Villas	18028	120	1054	11385.20
Benamaurel	18029	163	2260	7212.39
Bérchules	18030	24	712	3370.79
Bubión	18032	25	298	8389.26
Busquístar	18033	56	279	20071.68
Cacín	18034	22	568	3873.24
Cádiar	18035	51	1465	3481.23
Cájar	18036	602	5205	11565.80
Calicasas	18037	60	638	9404.39
Campotéjar	18038	122	1229	9926.77
Caniles	18039	282	4021	7013.18





Dirección General de Salud Pública y Ordenación Farmacéutica

Municipio	CODIGOINE	Casos	poblacion	incidencia
Cáñar	18040	11	377	2917.77
Capileira	18042	41	563	7282.42
Carataunas	18043	0	201	0.00
Cástaras	18044	0	235	0.00
Castilléjar	18045	116	1321	8781.23
Castril	18046	162	2020	8019.80
Cenes de la Vega	18047	920	8153	11284.19
Cijuela	18048	454	3415	13294.29
Cogollos de Guadix	18049	71	642	11059.19
Cogollos de la Vega	18050	317	2007	15794.72
Colomera	18051	263	1302	20199.69
Cortes de Baza	18053	99	1844	5368.76
Cortes y Graena	18054	52	982	5295.32
Cúllar	18056	269	4091	6575.41
Cúllar Vega	18057	936	7547	12402.28
Chauchina	18059	981	5552	17669.31
Chimeneas	18061	146	1251	11670.66
Churriana de la Vega	18062	2021	15689	12881.64
Darro	18063	219	1634	13402.69
Dehesas de Guadix	18064	60	422	14218.01
Dehesas Viejas	18065	50	688	7267.44
Deifontes	18066	333	2600	12807.69
Diezma	18067	60	764	7853.40
Dílar	18068	167	2092	7982.79
Dólar	18069	46	628	7324.84
Dúdar	18070	17	327	5198.78
Dúrcal	18071	830	7111	11672.06
Escúzar	18072	115	791	14538.56
Ferreira	18074	11	301	3654.49
Fonelas	18076	109	978	11145.19
Fornes	18077	53	556	9532.37
Freila	18078	77	939	8200.21
Fuente Vaqueros	18079	766	4384	17472.63
Galera	18082	84	1071	7843.14
Gobernador	18083	7	229	3056.77
Gójar	18084	606	5909	10255.54
Gor	18085	34	744	4569.89
Gorafe	18086	20	383	5221.93
Granada	18087	33073	233648	14155.05
Guadahortuna	18088	164	1872	8760.68
Guadix	18089	2219	18436	12036.23
Gualchos	18093	455	5190	8766.86
Gúéjar Sierra	18094	312	2857	10920.55
Güevéjar	18095	248	2640	9393.94
Huélago	18096	76	401	18952.62
Huéneja	18097	81	1170	6923.08
Huéscar	18098	871	7195	12105.63
Huétor de Santillán	18099	216	1882	11477.15
Huétor Tájar	18100	1362	10399	13097.41
Huétor Vega	18101	1556	12035	12928.96
Íllora	18102	1397	10065	13879.78
Ítrabo	18103	37	991	3733.60
Iznalloz	18105	824	5120	16093.75





Dirección General de Salud Pública y Ordenación Farmacéutica

Municipio	CODIGOINE	Casos	poblacion	incidencia
Játar	18106	52	623	8346.71
Jayena	18107	101	1052	9600.76
Jérez del Marquesado	18108	77	955	8062.83
Jete	18109	15	927	1618.12
Jun	18111	513	3853	13314.30
Juñeres	18112	1	135	740.74
La Calahorra	18114	102	668	15269.46
Láchar	18115	516	3513	14688.30
Lanjarón	18116	209	3530	5920.68
Lanteira	18117	67	564	11879.43
Lecrín	18119	135	2156	6261.60
Lentegí	18120	17	333	5105.11
Lobras	18121	3	133	2255.64
Loja	18122	2737	20419	13404.18
Lugros	18123	18	310	5806.45
Lújar	18124	17	483	3519.67
La Malahá	18126	209	1784	11715.25
Maracena	18127	2835	22306	12709.58
Marchal	18128	29	414	7004.83
Moclín	18132	415	3622	11457.76
Molvizar	18133	162	2772	5844.16
Monachil	18134	904	8007	11290.12
Montefrío	18135	625	5313	11763.60
Montejícar	18136	240	2110	11374.41
Montillana	18137	138	1129	12223.21
Moraleda de Zafayona	18138	310	3117	9945.46
Motril	18140	4518	58460	7728.36
Murtas	18141	17	455	3736.26
Nigüelas	18143	114	1185	9620.25
Nívar	18144	107	1036	10328.19
Ogíjares	18145	1858	14348	12949.54
Orce	18146	86	1185	7257.38
Órgiva	18147	357	5784	6172.20
Otívar	18148	44	1011	4352.13
Villa de Otura	18149	733	6982	10498.42
Padul	18150	1117	8694	12847.94
Pampaneira	18151	13	317	4100.95
Pedro Martínez	18152	150	1138	13181.02
Peligros	18153	1873	11492	16298.29
La Peza	18154	87	1167	7455.01
Pinos Genil	18157	161	1490	10805.37
Pinos Puente	18158	1593	9894	16100.67
Piñar	18159	88	1103	7978.24
Polícar	18161	7	263	2661.60
Polopos	18162	76	1722	4413.47
Pórtugos	18163	36	368	9782.61
Puebla de Don Fadrique	18164	305	2238	13628.24
Pulianas	18165	806	5466	14745.70
Purullena	18167	279	2306	12098.87
Quéntar	18168	81	947	8553.33





Dirección General de Salud Pública y Ordenación Farmacéutica

Municipio	CODIGOINE	Casos	poblacion	incidencia
Rubite	18170	8	382	2094.24
Salar	18171	343	2621	13086.61
Salobreña	18173	668	12513	5338.45
Santa Cruz del Comercio	18174	78	531	14689.27
Santa Fe	18175	2083	15222	13684.14
Soportújar	18176	18	264	6818.18
Sorvilán	18177	40	527	7590.13
Torre-Cardela	18178	51	716	7122.91
Torvizcón	18179	31	625	4960.00
Trevélez	18180	62	736	8423.91
Turón	18181	6	232	2586.21
Ugíjar	18182	359	2517	14263.01
Válor	18183	26	677	3840.47
Vélez de Benaudalla	18184	174	2890	6020.76
Ventas de Huelma	18185	96	657	14611.87
Villanueva de las Torres	18187	33	562	5871.89
Villanueva Mesía	18188	251	2021	12419.59
Víznar	18189	107	993	10775.43
Zafarraya	18192	218	2120	10283.02
La Zubia	18193	2508	19330	12974.65
Zújar	18194	305	2544	11988.99
La Taha	18901	75	670	11194.03
El Valle	18902	67	907	7386.99
Nevada	18903	133	1072	12406.72
Alpujarra de la Sierra	18904	31	969	3199.17
Las Gabias	18905	2529	21543	11739.31
Los Guájares	18906	30	1053	2849.00
Valle del Zalabí	18907	188	2105	8931.12
Villamena	18908	122	934	13062.10
Morelábor	18909	62	572	10839.16
El Pinar	18910	38	865	4393.06
Vegas del Genil	18911	1230	11432	10759.27
Cuevas del Campo	18912	166	1744	9518.35
Zagra	18913	142	885	16045.20
Valderrubio	18914	279	2066	13504.36
Domingo Pérez de Granada	18915	103	878	11731.21
Torrenueva Costa	18916	118	2796	4220.31
Alájar	21001	34	759	4479.58
Aljaraque	21002	1620	21474	7544.01
El Almendro	21003	59	840	7023.81
Almonaster la Real	21004	87	1788	4865.77
Almonte	21005	2261	24507	9225.94
Alosno	21006	231	3933	5873.38
Aracena	21007	677	8255	8201.09
Aroche	21008	126	3054	4125.74
Arroyomolinos de León	21009	35	947	3695.88
Ayamonte	21010	2020	21104	9571.65
Beas	21011	358	4341	8246.95
Berrocal	21012	19	303	6270.63





Dirección General de Salud Pública y Ordenación Farmacéutica

Municipio	CODIGOINE	Casos	poblacion	incidencia
Bollullos Par del Condado	21013	1261	14387	8764.86
Bonares	21014	454	6060	7491.75
Cabezas Rubias	21015	52	706	7365.44
Cala	21016	36	1159	3106.13
Calañas	21017	242	2768	8742.77
El Campillo	21018	100	2024	4940.71
Campofrío	21019	20	713	2805.05
Cañaveral de León	21020	32	396	8080.81
Cartaya	21021	1910	20083	9510.53
Castaño del Robledo	21022	10	228	4385.96
El Cerro de Andévalo	21023	196	2327	8422.86
Corteconcepción	21024	46	536	8582.09
Cortegana	21025	290	4602	6301.61
Cortelazor	21026	17	299	5685.62
Cumbres de Enmedio	21027	1	51	1960.78
Cumbres de San Bartolomé	21028	13	376	3457.45
Cumbres Mayores	21029	132	1749	7547.17
Chucena	21030	202	2223	9086.82
Encinasola	21031	161	1310	12290.08
Escacena del Campo	21032	236	2287	10319.20
Fuenteheridos	21033	13	709	1833.57
Galaroza	21034	55	1382	3979.74
Gibraleón	21035	928	12737	7285.86
La Granada de Río-Tinto	21036	5	243	2057.61
El Granado	21037	40	532	7518.80
Higuera de la Sierra	21038	64	1291	4957.40
Hinojales	21039	2	330	606.06
Hinojos	21040	255	3961	6437.77
Huelva	21041	12473	143837	8671.62
Isla Cristina	21042	3085	21393	14420.60
Jabugo	21043	89	2260	3938.05
Lepe	21044	2979	27880	10685.08
Linares de la Sierra	21045	11	262	4198.47
Lucena del Puerto	21046	367	3261	11254.22
Manzanilla	21047	138	2118	6515.58
Los Marines	21048	15	399	3759.40
Minas de Riotinto	21049	175	3812	4590.77
Moguer	21050	1932	21867	8835.23
La Nava	21051	7	258	2713.18
Nerva	21052	250	5169	4836.53
Niebla	21053	362	4116	8794.95
La Palma del Condado	21054	1426	10801	13202.48
Palos de la Frontera	21055	1002	11742	8533.47
Paterna del Campo	21056	193	3457	5582.88
Paymogo	21057	85	1162	7314.97
Puebla de Guzmán	21058	174	3092	5627.43
Puerto Moral	21059	5	278	1798.56
Punta Umbría	21060	1259	15355	8199.28





Dirección General de Salud Pública y Ordenación Farmacéutica

Municipio	CODIGOINE	Casos	poblacion	incidencia
Rociana del Condado	21061	665	7939	8376.37
Rosal de la Frontera	21062	71	1697	4183.85
San Bartolomé de la Torre	21063	377	3761	10023.93
San Juan del Puerto	21064	758	9411	8054.40
Sanlúcar de Guadiana	21065	34	403	8436.72
San Silvestre de Guzmán	21066	24	614	3908.79
Santa Ana la Real	21067	22	475	4631.58
Santa Bárbara de Casa	21068	43	1043	4122.72
Santa Olalla del Cala	21069	136	2022	6726.01
Trigueros	21070	546	7862	6944.80
Valdelarco	21071	4	231	1731.60
Valverde del Camino	21072	841	12750	6596.08
Villablanca	21073	285	2885	9878.68
Villalba del Alcor	21074	497	3366	14765.30
Villanueva de las Cruces	21075	20	387	5167.96
Villanueva de los Castillejos	21076	209	2825	7398.23
Villarrasa	21077	220	2211	9950.25
Zalamea la Real	21078	113	3054	3700.07
Zufre	21079	20	796	2512.56
La Zarza-Perrunal	21902	47	1253	3751.00
Albanchez de Mágina	23001	35	1011	3461.92
Alcalá la Real	23002	2314	21709	10659.17
Alcaudete	23003	749	10483	7144.90
Aldeaquemada	23004	75	476	15756.30
Andújar	23005	3053	36615	8338.11
Arjona	23006	430	5515	7796.92
Arjonilla	23007	207	3571	5796.70
Arquillos	23008	164	1722	9523.81
Baeza	23009	1717	15791	10873.28
Bailén	23010	2225	17548	12679.51
Baños de la Encina	23011	277	2576	10753.11
Beas de Segura	23012	580	5100	11372.55
Begíjar	23014	273	3009	9072.78
Bélmez de la Moraleda	23015	137	1569	8731.68
Benatae	23016	30	445	6741.57
Cabra del Santo Cristo	23017	142	1782	7968.57
Cambil	23018	338	2683	12597.84
Campillo de Arenas	23019	235	1751	13420.90
Canena	23020	135	1814	7442.12
Carboneros	23021	27	591	4568.53
La Carolina	23024	1161	15160	7658.31
Castellar	23025	531	3292	16130.01
Castillo de Locubín	23026	444	4049	10965.67





Dirección General de Salud Pública y Ordenación Farmacéutica

Municipio	CODIGOINE	Casos	poblacion	incidencia
Cazalilla	23027	122	803	15193.03
Cazorla	23028	609	7352	8283.46
Chiclana de Segura	23029	55	955	5759.16
Chilluévar	23030	106	1410	7517.73
Escañuela	23031	52	944	5508.47
Espeluy	23032	49	620	7903.23
Frailes	23033	240	1585	15141.96
Fuensanta de Martos	23034	258	3038	8492.43
Fuerte del Rey	23035	174	1355	12841.33
Génave	23037	40	590	6779.66
La Guardia de Jaén	23038	547	4983	10977.32
Guarromán	23039	340	2739	12413.29
Lahiguera	23040	164	1686	9727.16
Higuera de Calatrava	23041	42	614	6840.39
Hinojares	23042	20	373	5361.93
Hornos	23043	51	594	8585.86
Huelma	23044	556	5744	9679.67
Huesa	23045	371	2490	14899.60
Ibros	23046	240	2827	8489.56
La Iruela	23047	171	1879	9100.59
Iznatoraf	23048	82	942	8704.88
Jabalquinto	23049	185	2017	9172.04
Jaén	23050	11737	112757	10409.11
Jamilena	23051	350	3271	10700.09
Jimena	23052	141	1269	11111.11
Jódar	23053	1527	11634	13125.32
Larva	23054	42	474	8860.76
Linares	23055	6861	57353	11962.76
Lopera	23056	452	3652	12376.78
Lupión	23057	60	820	7317.07
Mancha Real	23058	1089	11328	9613.35
Marmolejo	23059	437	6763	6461.63
Martos	23060	2161	24343	8877.30
Mengíbar	23061	1229	9997	12293.69
Montizón	23062	106	1689	6275.90
Navas de San Juan	23063	505	4528	11152.83
Noalejo	23064	197	1932	10196.69
Orcera	23065	264	1791	14740.37
Peal de Becerro	23066	406	5240	7748.09
Pegalajar	23067	293	2875	10191.30
Porcuna	23069	467	6156	7586.09
Pozo Alcón	23070	558	4731	11794.55
Puente de Génave	23071	159	2159	7364.52
La Puerta de Segura	23072	220	2234	9847.81
Quesada	23073	544	5196	10469.59
Rus	23074	209	3531	5919.00
Sabiote	23075	387	3886	9958.83
Santa Elena	23076	62	890	6966.29
Santiago de Calatrava	23077	24	675	3555.56
Santisteban del Puerto	23079	468	4463	10486.22
Santo Tomé	23080	210	2129	9863.79





Dirección General de Salud Pública y Ordenación Farmacéutica

Municipio	CODIGOINE	Casos	poblacion	incidencia
Segura de la Sierra	23081	231	1803	12811.98
Siles	23082	123	2220	5540.54
Sorihuela del Guadalimar	23084	78	1098	7103.83
Torreblascopedro	23085	292	2508	11642.74
Torredelcampo	23086	2247	14142	15888.84
Torredonjimeno	23087	1368	13632	10035.21
Torreperogil	23088	750	7222	10384.93
Torres	23090	95	1372	6924.20
Torres de Albánchez	23091	32	770	4155.84
Úbeda	23092	2832	34329	8249.58
Valdepeñas de Jaén	23093	369	3679	10029.90
Viñes	23094	355	4409	8051.71
Villacarrillo	23095	1184	10673	11093.41
Villanueva de la Reina	23096	228	3038	7504.94
Villanueva del Arzobispo	23097	866	8078	10720.48
Villardompardo	23098	59	968	6095.04
Los Villares	23099	744	6020	12358.80
Villarrodrigo	23101	32	391	8184.14
Cárcheles	23901	76	1332	5705.71
Bedmar y Garcéz	23902	278	2633	10558.30
Villatorres	23903	367	4298	8538.86
Santiago-Pontones	23904	304	2911	10443.15
Arroyo del Ojanco	23905	303	2287	13248.80
Alameda	29001	668	5387	12400.22
Alcaucín	29002	146	2279	6406.32
Alfarnate	29003	108	1065	10140.85
Alfarnatejo	29004	32	364	8791.21
Algarrobo	29005	438	6556	6680.90
Algatocín	29006	74	814	9090.91
Alhaurín de la Torre	29007	3899	41170	9470.49
Alhaurín el Grande	29008	2267	25358	8939.98
Almáchar	29009	170	1817	9356.08
Almargen	29010	301	1947	15459.68
Almogía	29011	137	3792	3612.87
Álora	29012	1223	13112	9327.33
Alozaina	29013	139	2061	6744.30
Alpandeire	29014	18	263	6844.11
Antequera	29015	3415	41318	8265.16
Árchez	29016	20	385	5194.81
Archidona	29017	549	8168	6721.35
Ardales	29018	210	2506	8379.89
Arenas	29019	45	1177	3823.28
Arriate	29020	415	4082	10166.59
Atajate	29021	0	169	0.00
Benadalid	29022	3	233	1287.55
Benahavís	29023	480	7748	6195.15
Benalauría	29024	16	438	3652.97
Benalmádena	29025	5955	69144	8612.46
Benamargosa	29026	53	1535	3452.77
Benamocarra	29027	166	3046	5449.77







Dirección General de Salud Pública y Ordenación Farmacéutica

Municipio	CODIGOINE	Casos	poblacion	incidencia
Benaolán	29028	133	1453	9153.48
Benarrabá	29029	19	446	4260.09
El Borge	29030	81	922	8785.25
El Burgo	29031	91	1792	5078.12
Campillos	29032	736	8387	8775.49
Canillas de Aceituno	29033	46	1680	2738.10
Canillas de Albaida	29034	24	759	3162.06
Cañete la Real	29035	163	1633	9981.63
Carratraca	29036	34	740	4594.59
Cartajima	29037	15	242	6198.35
Cártama	29038	2345	26738	8770.29
Casabermeja	29039	279	3629	7688.07
Casarabonela	29040	117	2514	4653.94
Casares	29041	398	6883	5782.36
Coín	29042	2281	22673	10060.42
Colmenar	29043	241	3409	7069.52
Comares	29044	35	1330	2631.58
Cómpeta	29045	146	3967	3680.36
Cortes de la Frontera	29046	227	3065	7406.20
Cuevas Bajas	29047	64	1370	4671.53
Cuevas del Becerro	29048	385	1597	24107.70
Cuevas de San Marcos	29049	395	3601	10969.18
Cútar	29050	19	616	3084.42
Estepona	29051	7088	70228	10092.84
Faraján	29052	40	261	15325.67
Frigiliana	29053	110	3062	3592.42
Fuengirola	29054	6583	82837	7946.93
Fuente de Piedra	29055	164	2662	6160.78
Gaucín	29056	181	1589	11390.81
Genalguacil	29057	23	393	5852.42
Guaro	29058	188	2280	8245.61
Humilladero	29059	221	3297	6703.06
Igualeja	29060	47	752	6250.00
Istán	29061	127	1494	8500.67
Iznate	29062	27	907	2976.85
Jimera de Líbar	29063	24	379	6332.45
Jubrique	29064	33	523	6309.75
Júzcar	29065	8	214	3738.32
Macharaviaya	29066	9	513	1754.39
Málaga	29067	56405	578460	9750.89
Manilva	29068	1503	16439	9142.89
Marbella	29069	18269	147633	12374.60
Mijas	29070	7077	85397	8287.18
Moclín	29071	114	1251	9112.71
Mollina	29072	338	5276	6406.37
Monda	29073	270	2697	10011.12
Montejaque	29074	117	949	12328.77
Nerja	29075	1137	21144	5377.41
Ojén	29076	316	3816	8280.92
Parauta	29077	8	239	3347.28
Periana	29079	240	3089	7769.50
Pízarra	29080	844	9444	8936.89





Dirección General de Salud Pública y Ordenación Farmacéutica

Municipio	CODIGOINE	Casos	poblacion	incidencia
Pujerra	29081	4	308	1298.70
Rincón de la Victoria	29082	3360	48768	6889.76
Riogordo	29083	162	2723	5949.32
Ronda	29084	3968	33730	11764.01
Salares	29085	11	173	6358.38
Sayalonga	29086	99	1568	6313.78
Sedella	29087	10	576	1736.11
Sierra de Yeguas	29088	372	3318	11211.57
Teba	29089	511	3744	13648.50
Tolox	29090	126	2136	5898.88
Torrox	29091	714	17943	3979.27
Totalán	29092	27	737	3663.50
Valle de Abdalajís	29093	109	2502	4356.51
Vélez-Málaga	29094	6566	82365	7971.83
Villanueva de	29095	179	4148	4315.33
Algaidas				
Villanueva del	29096	250	3362	7436.05
Rosario				
Villanueva del	29097	512	5308	9645.82
Trabuco				
Villanueva de Tapia	29098	73	1460	5000.00
Viñuela	29099	74	2055	3600.97
Yunquera	29100	218	2869	7598.47
Torremolinos	29901	5480	69166	7922.97
Villanueva de la	29902	258	3288	7846.72
Concepción				
Montecorto	29903	34	586	5802.05
Serrato	29904	41	482	8506.22
Aguadulce	41001	130	2035	6388.21
Alanís	41002	143	1706	8382.18
Albaida del Aljarafe	41003	183	3201	5716.96
Alcalá de Guadaíra	41004	6420	75533	8499.60
Alcalá del Río	41005	1525	12186	12514.36
Alcolea del Río	41006	252	3347	7529.13
La Algaba	41007	2437	16503	14767.01
Algámitas	41008	198	1253	15802.08
Almadén de la Plata	41009	74	1307	5661.82
Almensilla	41010	346	6175	5603.24
Arahal	41011	2152	19533	11017.25
Aznalcázar	41012	409	4588	8914.56
Aznalcóllar	41013	297	6083	4882.46
Badolatosa	41014	344	3079	11172.46
Benacazón	41015	601	7222	8321.79
Bollullos de la	41016	668	10931	6111.06
Mitación				
Bormujos	41017	1761	22180	7939.59
Brenes	41018	1418	12501	11343.09
Burguillos	41019	650	6766	9606.86
Las Cabezas de San	41020	1519	16358	9285.98
Juan				
Camas	41021	2432	27560	8824.38
La Campana	41022	627	5238	11970.22
Cantillana	41023	1650	10736	15368.85





Dirección General de Salud Pública y Ordenación Farmacéutica

Municipio	CODIGOINE	Casos	poblacion	incidencia
Carmona	41024	2697	28834	9353.54
Carrión de los	41025	157	2547	6164.11
Céspedes				
Casariche	41026	795	5429	14643.58
Castilblanco de los	41027	403	4899	8226.17
Arroyos				
Castilleja de Guzmán	41028	273	2833	9636.43
Castilleja de la	41029	1175	17516	6708.15
Cuesta				
Castilleja del Campo	41030	40	640	6250.00
El Castillo de las	41031	109	1468	7425.07
Guardas				
Cazalla de la Sierra	41032	319	4684	6810.42
Constantina	41033	494	5864	8424.28
Coria del Río	41034	2788	30908	9020.32
Coripe	41035	73	1238	5896.61
El Coronil	41036	271	4717	5745.18
Los Corrales	41037	394	3938	10005.08
Dos Hermanas	41038	11854	135050	8777.49
Écija	41039	3773	39893	9457.80
Espartinas	41040	966	15824	6104.65
Estepa	41041	1405	12497	11242.70
Fuentes de	41042	683	7152	9549.78
Andalucía				
El Garrobo	41043	88	782	11253.20
Gelves	41044	734	10193	7201.02
Gerena	41045	523	7674	6815.22
Gilena	41046	499	3727	13388.78
Gines	41047	992	13428	7387.55
Guadalcanal	41048	142	2608	5444.79
Guillena	41049	1149	12903	8904.91
Herrera	41050	637	6464	9854.58
Huévar del Aljarafe	41051	198	3060	6470.59
Lantejuela	41052	387	3846	10062.40
Lebrija	41053	2396	27578	8688.08
Lora de Estepa	41054	79	873	9049.26
Lora del Río	41055	1997	18630	10719.27
La Luisiana	41056	374	4578	8169.51
El Madroño	41057	6	287	2090.59
Mairena del Alcor	41058	1989	23698	8393.11
Mairena del Aljarafe	41059	3639	46555	7816.56
Marchena	41060	1667	19329	8624.35
Marinaleda	41061	258	2592	9953.70
Martín de la Jara	41062	326	2665	12232.65
Los Molares	41063	434	3518	12336.55
Montellano	41064	837	7053	11867.29
Morón de la Frontera	41065	1999	27633	7234.10
Las Navas de la	41066	50	1542	3242.54
Concepción				
Olivares	41067	729	9466	7701.25
Osuna	41068	1519	17621	8620.40
Los Palacios y	41069	3954	38548	10257.34
Villafranca				





Dirección General de Salud Pública y Ordenación Farmacéutica

Municipio	CODIGOINE	Casos	poblacion	incidencia
Palomares del Río	41070	584	8843	6604.09
Paradas	41071	626	6857	9129.36
Pedraza	41072	676	5158	13105.85
El Pedroso	41073	123	2009	6122.45
Peñaflor	41074	271	3639	7447.10
Pilas	41075	1464	13952	10493.12
Pruna	41076	228	2605	8752.40
La Puebla de Cazalla	41077	738	10932	6750.82
La Puebla de los Infantes	41078	171	2980	5738.26
La Puebla del Río	41079	990	11920	8305.37
El Real de la Jara	41080	59	1494	3949.13
La Rinconada	41081	4184	39062	10711.18
La Roda de Andalucía	41082	351	4175	8407.19
El Ronquillo	41083	108	1377	7843.14
El Rubio	41084	278	3369	8251.71
Salteras	41085	322	5564	5787.20
San Juan de Aznalfarache	41086	1936	21774	8891.34
Sanlúcar la Mayor	41087	900	13943	6454.85
San Nicolás del Puerto	41088	46	596	7718.12
Santiponce	41089	918	8538	10751.93
El Saucejo	41090	481	4235	11357.73
Sevilla	41091	59995	691395	8677.38
Tocina	41092	932	9486	9825.01
Tomares	41093	1780	25455	6992.73
Umbrete	41094	730	9000	8111.11
Utrera	41095	4572	50962	8971.39
Valencina de la Concepción	41096	569	7776	7317.39
Villamanrique de la Condesa	41097	362	4477	8085.77
Villanueva del Ariscal	41098	462	6591	7009.56
Villanueva del Río y Minas	41099	537	4847	11079.02
Villanueva de San Juan	41100	59	1090	5412.84
Villaverde del Río	41101	1099	7842	14014.28
El Viso del Alcor	41102	2337	19324	12093.77
Cañada Rosal	41901	230	3325	6917.29
Isla Mayor	41902	455	5825	7811.16
El Cuervo de Sevilla	41903	895	8656	10339.65
El Palmar de Troya	41904	329	2343	14041.83

