

JUNTA DE ANDALUCIA

Delegación del Gobierno HUELVA
Servicio de Protección Civil

PLAN DE EMERGENCIA EXTERIOR ANTE EL RIESGO DE
ACCIDENTES GRAVES EN LOS QUE INTERVIENEN
SUSTANCIAS PELIGROSAS

MATSA
ALMONASTER LA REAL (HUELVA)
Anexo



PLAN DE EMERGENCIA EXTERIOR ANTE EL RIESGO DE ACCIDENTES GRAVES EN LOS QUE INTERVIENEN
SUSTANCIAS PELIGROSAS EN MATSA, ALMONASTER LA REAL (HUELVA). V.20.04 1

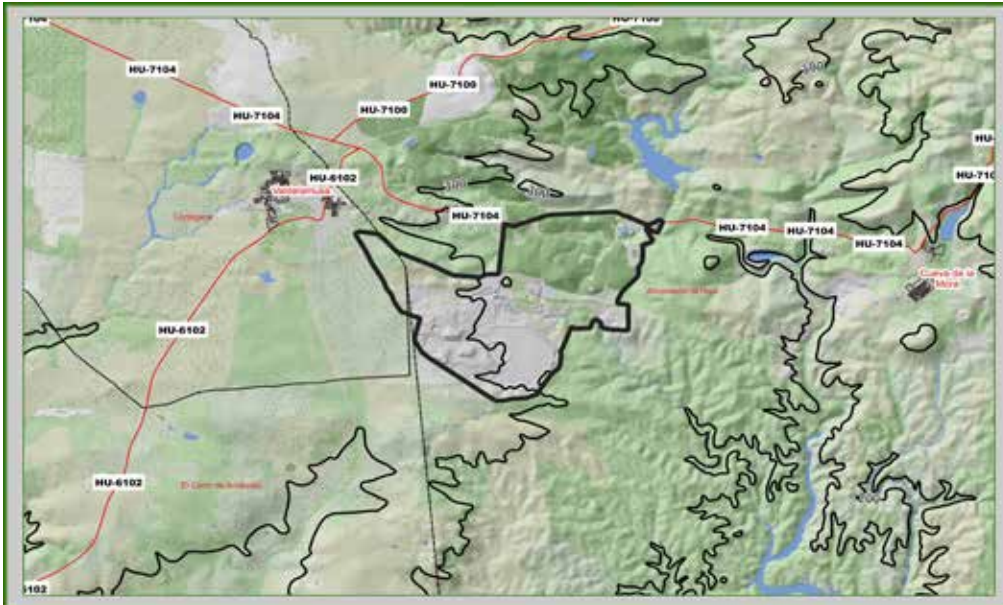
00286507

JUNTA DE ANDALUCÍA

Delegación del Gobierno HUELVA
Servicio de Protección Civil**OBJETO Y ÁMBITO.**

El objeto de este documento es incluir información que forma parte del Plan de Emergencia Exterior, pero que puede ser modificada en las revisiones del Plan.

Los términos municipales que podrían verse afectados en caso de activación de este Plan de Emergencia Exterior corresponden a Almonaster la Real y Cortegana.

MAPA DE SITUACIÓN

La realización de los análisis de riesgos y la evaluación de los accidentes es obligación de MATSA, estando incluidos en los Informes de Seguridad. Esta información ha sido sometida al trámite de evaluación por la Consejería competente en materia de industria, y atendiendo a lo previsto en el artículo 10 del Real Decreto 840/2015, de 21 de septiembre.

Estos estudios siguen la metodología y en líneas generales se describen en el texto del Plan. De ellos, se han extraído los escenarios planteados y el cálculo de consecuencias cuyo resumen se indica a continuación:

JUNTA DE ANDALUCIA

Delegación del Gobierno HUELVA
Servicio de Protección Civil

| Escenario | Sustancia | Descripción | Naturaleza del Daño | ZI (m) | ZA (m) | ZED (m) | Categoría |
|---------------------------|------------------------------|-------------------------------------------------------------|-----------------------------------------|--------|--------|---------|-----------|
| 1 | Gasoil | Derrame por desconexión de manguera | Radiación térmica Incendio de charco | 52 | 52 | 61 | 2 |
| 2 | Peróxido de Hidrógeno al 50% | Rotura en línea de fondo de tanque | Derrame | -- | -- | -- | 1 |
| 3 | Sulfato de Cobre | Derrame de un big bag | Vertido | -- | -- | -- | 1 |
| 4 | Propano | Derrame por desconexión de manguera | Radiación térmica (Dardo de fuego) | 27 | 29 | 29 | 2 |
| 5 | Propano | Rotura en línea de fondo de tanque | Radiación térmica (Dardo de fuego) | 22 | 23 | 23 | 2 |
| 6 | Propano | Explosión de gases combustibles en el interior de un equipo | Sobrepresión | 8 | 16 | 7 | 2 |
| 7 | Propano | Bleve por calentamiento excesivo | Radiación Térmica (BLEVE) | 142 | 193 | 261 | 2 |
| | | | Sobrepresión (VCE) | 16 | 32 | 14 | |
| ESCENARIO MEDIA AMBIENTAL | | | | | | | |
| 8 | Pasta seca | Rotura del talud exterior de la balsa | Contaminación medio hídrico | | | | |

ESCENARIOS OBJETO DE PLANIFICACIÓN

Así para la planificación, se elige el mayor escenario de cada tipo. Así:

| Escenario | Sustancia | Descripción | Naturaleza del Daño | ZI (m) | ZA (m) | ZED (m) | Alcance (m) | Categoría |
|-----------|-----------|----------------------------------|-----------------------------|--------|--------|---------|-------------|-----------|
| 7 | Propano | Bleve por calentamiento excesivo | Radiación Térmica (BLEVE) | 142 | 193 | 261 | 605 | 2 |
| | | | Rotura catastrófica (BLEVE) | | - | - | | |
| | | | Sobrepresión (VCE) | 16 | 32 | 19 | | |

Estos datos corresponden:

Informe de seguridad de MATSA; Documento IN/ES-18/0084-002/01, Febrero 2018.

JUNTA DE ANDALUCÍA

Delegación del Gobierno HUELVA
Servicio de Protección Civil**1.1 ELEMENTOS VULNERABLES**

Los elementos vulnerables con posibilidad de verse afectados son consultados principalmente en las bases cartográficas del Instituto de Estadística y Cartografía de Andalucía (en adelante, IECA), actualizado en junio de 2023. Estas capas se incorporan al Sistema de información Geográfico empleado en la emergencia, de forma que se encuentre lo más actualizado posible. Entre otros, los elementos vulnerables más relevantes son los siguientes:

1. Núcleos de Población (Sistema urbano).
 - 1.1. Cabeceras municipales.
 - 1.2. Núcleos secundarios.
 - 1.3. Zonas Industriales.
 - 1.4. Diseminados.
2. Vías de comunicación.
 - 2.1. Autovías y autopistas.
 - 2.2. Carreteras convencionales.
 - 2.3. Ferrocarril.
3. Hidrología (Hidrografía) e infraestructuras hidráulicas.
 - 3.1. Red hidrográfica.
 - 3.2. Superficies de agua.
 - 3.3. Estaciones de tratamiento de agua potable.
4. Infraestructuras energéticas.
 - 4.1. Oleoductos.
 - 4.2. Gaseoductos.
 - 4.3. Subestaciones eléctricas.
 - 4.4. Redes eléctricas.
5. Otros.
 - 5.1. Patrimonio histórico, cultural y natural.
 - 5.2. Centros educativos.
 - 5.3. Servicios de salud.
 - 5.4. Instalaciones deportivas.
 - 5.5. Gasolineras.
 - 5.6. Playas.

PLAN DE EMERGENCIA EXTERIOR ANTE EL RIESGO DE ACCIDENTES GRAVES EN LOS QUE INTERVIENEN
SUSTANCIAS PELIGROSAS EN MATSA, ALMONASTER LA REAL (HUELVA). V.20.04 4

JUNTA DE ANDALUCIA

Delegación del Gobierno HUELVA
Servicio de Protección Civil

Los Elementos Vulnerables con posibilidad de verse afectados son los siguientes:

| Tipo | Elemento | Distancia aprox. (Km.) |
|----------------------------|-------------------------------------------|------------------------|
| Nucleo secundario | Valdemusa (Cortegana) | NO |
| Nucleo secundario | Cueva de la Mora | NE |
| Ferrocarril | Huelva-Zafra | E |
| Carretera convencional | HU-7104 | N |
| Carretera convencion | N-435 | E |
| Zonas industriales | Instalaciones de Minas de Aguas Teñidas | - |
| Red Hidrográfica | Veredas de Aguas Teñidas hasta Concepción | S |
| Red Hidrográfica | Barranco de Herrerito | N |
| Red Hidrográfica | Barranco Gonzalo | O |
| Red Hidrográfica | Barranco Gómez | NE |
| Red Hidrográfica | Barranco de Monte Romero | |
| Red Hidrográfica | Barranco de Valdehornos | N |
| Red Hidrográfica | Embalse de los Asturianos | N |
| Red Hidrográfica | Barranco del Chorrero | E |
| Red Hidrográfica | Barranco del Tamujoso | SE |
| Red Hidrográfica | Rivera Olivargas | NE |
| Red Hidrográfica | Embalse Olivargas | SE |
| Red Hidrográfica | Embalse la cueva de la mora | NE |
| Infraestructura hidráulica | ETAP cerro de andevalo | SO |
| Centro educativo | CEIP san Telmo Valdemusa | O |

Delegación del Gobierno- HUELVA
Servicio de Protección Civil

PLAN DE EMERGENCIA EXTERIOR ANTE EL RIESGO DE
ACCIDENTES GRAVES EN LOS QUE INTERVIENEN
SUSTANCIAS PELIGROSAS

IGCAR INDUSTRIES, S.L.
EN MINAS DE RIOTINTO (HUELVA)



PLAN DE EMERGENCIA EXTERIOR ANTE EL RIESGO DE ACCIDENTES GRAVES EN LOS QUE INTERVIENEN SUSTANCIAS PELIGROSAS 1
EN IGCAR, EN MINAS DE RIOTINTO (HUELVA).

00286507

**Delegación del Gobierno- HUELVA
Servicio de Protección Civil****ÍNDICE**

| | |
|-----------------------------------------------------------------------------------------------------|----|
| 1. INTRODUCCIÓN..... | 5 |
| 1.1. MARCO NORMATIVO LEGAL ESTATAL..... | 6 |
| 1.2. MARCO NORMATIVO LEGAL AUTONÓMICO..... | 6 |
| 2. OBJETO Y ÁMBITO..... | 8 |
| 2.1. FUNCIONES BÁSICAS DEL PEE..... | 9 |
| 2.2. DESCRIPCIÓN GENERAL DEL ESTABLECIMIENTO..... | 9 |
| 3. BASES Y CRITERIOS..... | 13 |
| 3.1. JUSTIFICACIÓN Y DESCRIPCIÓN DE LA METODOLOGÍA UTILIZADA PARA LA IDENTIFICACIÓN DEL RIESGO..... | 14 |
| 3.2. JUSTIFICACIÓN Y DESCRIPCIÓN DE LA METODOLOGÍA UTILIZADA PARA LA VALORACIÓN DEL RIESGO..... | 14 |
| 3.2.1. Modelo de efectos..... | 14 |
| 3.2.2. Modelos de consecuencias..... | 15 |
| 3.3. DEFINICIÓN DE LAS ZONAS OBJETO DE PLANIFICACIÓN..... | 15 |
| 3.4. JUSTIFICACIÓN Y DESCRIPCIÓN DE LOS CRITERIOS DE PLANIFICACIÓN UTILIZADOS..... | 15 |
| 3.4.1. Valores umbrales para la zona de intervención..... | 16 |
| 3.4.2. Valores umbrales para la zona de alerta..... | 16 |
| 3.4.3. Valores umbrales para el efecto dominó..... | 17 |
| 3.4.4. Análisis de las consecuencias medioambientales..... | 17 |
| 4. ZONAS OBJETO DE PLANIFICACIÓN..... | 19 |
| 4.1. CRITERIO PARA LA DEFINICIÓN DE LAS ZONAS OBJETO DE PLANIFICACIÓN..... | 19 |
| 4.2. CRITERIOS DE VULNERABILIDAD. ZONAS DE INTERVENCIÓN Y ALERTA..... | 20 |
| 5. DEFINICIÓN Y PLANIFICACIÓN DE LAS MEDIDAS DE PROTECCIÓN..... | 21 |
| 5.1. MEDIDAS DE PROTECCIÓN A LA POBLACIÓN..... | 21 |
| 5.1.1. Sistema de avisos..... | 21 |
| 5.1.2. Control de accesos..... | 22 |
| 5.1.3. Confinamiento..... | 22 |
| 5.1.4. Alejamiento..... | 22 |
| 5.1.5. Evacuación..... | 23 |
| 5.1.6. Medidas de autoprotección personal..... | 23 |
| 5.2. OTRAS MEDIDAS DE PROTECCIÓN..... | 23 |
| 6. ESTRUCTURA Y ORGANIZACIÓN DEL PEE..... | 24 |
| 6.1. DIRECCIÓN DEL PEE..... | 24 |

PLAN DE EMERGENCIA EXTERIOR ANTE EL RIESGO DE ACCIDENTES GRAVES EN LOS QUE INTERVIENEN SUSTANCIAS PELIGROSAS EN IGCAR, EN MINAS DE RIOTINTO (HUELVA). 2

**Delegación del Gobierno- HUELVA
Servicio de Protección Civil**

| | |
|----------------------------------------------------------------------------------------------------------------------------------------------------------|-----------|
| <u>6.2. COMITÉ ASESOR.....</u> | <u>25</u> |
| <u>6.3. GABINETE DE INFORMACIÓN.....</u> | <u>26</u> |
| <u>6.4. COMITÉ DE OPERACIONES.....</u> | <u>27</u> |
| <u>6.5. CENTRO DE OPERACIONES.....</u> | <u>27</u> |
| <u>6.5.1. CECOP.....</u> | <u>27</u> |
| <u>6.5.2. PMA.....</u> | <u>28</u> |
| <u>6.6. GRUPOS OPERATIVOS.....</u> | <u>29</u> |
| <u>6.6.1. Grupo de Intervención.....</u> | <u>30</u> |
| <u>6.6.2. Grupo Técnico de Seguimiento y Control.....</u> | <u>30</u> |
| <u>6.6.3. Grupo Sanitario.....</u> | <u>31</u> |
| <u>6.6.4. Grupo de Seguridad.....</u> | <u>32</u> |
| <u>6.6.5. Grupo de Apoyo Logístico.....</u> | <u>33</u> |
| <u>6.6.6. Generalidades.....</u> | <u>34</u> |
| <u>6.7. PROCEDIMIENTOS DE COORDINACIÓN CON EL PLAN ESTATAL.....</u> | <u>34</u> |
| <u>7. OPERATIVIDAD DEL PEE.....</u> | <u>35</u> |
| <u>7.1. CRITERIOS Y CANALES DE NOTIFICACIÓN DEL ACCIDENTE.....</u> | <u>36</u> |
| <u>7.2. CRITERIOS DE ACTIVACIÓN DEL PEE.....</u> | <u>37</u> |
| <u>8. PROCEDIMIENTOS DE ACTUACIÓN DEL PEE.....</u> | <u>38</u> |
| <u>8.1. ALERTA AL PERSONAL ADSCRITO AL PEE.....</u> | <u>38</u> |
| <u>8.2. ACTUACIÓN DESDE LOS PRIMEROS MOMENTOS DE LA EMERGENCIA.....</u> | <u>39</u> |
| <u>8.3. ACTUACIÓN DE LOS GRUPOS OPERATIVOS.....</u> | <u>39</u> |
| <u>8.4. COORDINACIÓN DE LOS OPERATIVOS. PMA.....</u> | <u>40</u> |
| <u>8.5. SEGUIMIENTO DEL DESARROLLO DEL SUCESO. FIN DE LA EMERGENCIA.....</u> | <u>42</u> |
| <u>9. INFORMACIÓN A LA POBLACIÓN DURANTE LA EMERGENCIA.....</u> | <u>43</u> |
| <u>10. CATÁLOGO DE MEDIOS Y RECURSOS.....</u> | <u>44</u> |
| <u>11. IMPLANTACIÓN DEL PEE.....</u> | <u>45</u> |
| <u>11.1. INFORMACIÓN DEL PEE A LA POBLACIÓN.....</u> | <u>46</u> |
| <u>11.2. INFORMACIÓN Y DIVULGACIÓN A LAS ENTIDADES LOCALES.....</u> | <u>46</u> |
| <u>12. MANTENIMIENTO DEL PEE.....</u> | <u>47</u> |
| <u>12.1. ACTUALIZACIONES Y COMPROBACIONES PERIÓDICAS.....</u> | <u>47</u> |
| <u>12.2. EJERCICIOS DE ADIESTRAMIENTO.....</u> | <u>47</u> |
| <u>12.3. SIMULACROS.....</u> | <u>48</u> |
| <u>12.4. EVALUACIÓN DE LA EFICACIA DE LA INFORMACIÓN A LA POBLACIÓN.....</u> | <u>49</u> |
| <u>12.5. REVISIONES DEL PEE Y PROCEDIMIENTOS DE DISTRIBUCIÓN DE ÉSTAS.....</u> | <u>50</u> |
| PLAN DE EMERGENCIA EXTERIOR ANTE EL RIESGO DE ACCIDENTES GRAVES EN LOS QUE INTERVIENEN SUSTANCIAS PELIGROSAS EN IGCAR, EN MINAS DE RIOTINTO (HUELVA). | 3 |

**Delegación del Gobierno- HUELVA
Servicio de Protección Civil**

| | |
|---------------------------------------------------------------------------|-----------|
| <u>13. PLANES DE ACTUACIÓN MUNICIPAL.....</u> | <u>51</u> |
| <u>13.1. FUNCIONES BÁSICAS.....</u> | <u>51</u> |
| <u>13.2. CONTENIDO MÍNIMO DE LOS PLANES DE ACTUACIÓN MUNICIPAL.....</u> | <u>51</u> |
| <u>13.3. CENTROS DE COORDINACIÓN OPERATIVOS LOCALES.....</u> | <u>53</u> |
| <u>13.4. INTERFASE DE LOS PLANES DE ACTUACIÓN MUNICIPAL Y EL PEE.....</u> | <u>53</u> |

PLAN DE EMERGENCIA EXTERIOR ANTE EL RIESGO DE ACCIDENTES GRAVES EN LOS QUE INTERVIENEN SUSTANCIAS PELIGROSAS EN IGCAR, EN MINAS DE RIOTINTO (HUELVA). 4

**Delegación del Gobierno- HUELVA
Servicio de Protección Civil****1. INTRODUCCIÓN.**

El Plan de Emergencia Exterior (en adelante PEE) es el marco organizativo y funcional elaborado por la Junta de Andalucía, con la participación de las distintas Administraciones públicas, para prevenir y, en su caso, mitigar las consecuencias de los accidentes graves en los que intervienen sustancias peligrosas.

El PEE se desarrolla desde una perspectiva integral de prevención- intervención- rehabilitación, con especial atención a la evaluación de los posibles tipos de accidentes que puedan producirse y a la estimación de las zonas de riesgo, estableciendo las medidas de protección más idóneas; a la constitución de una adecuada estructura organizativa, y al desarrollo de procedimientos coordinados entre las entidades y servicios implicados en actuaciones de prevención e intervención.

El Real Decreto 840/2015, de 21 de septiembre, por el que se aprueban medidas de control de los riesgos inherentes a los accidentes graves en los que intervengan sustancias peligrosas, constituye la transposición al ordenamiento jurídico nacional de la Directiva 2012/18/UE, conocida como Directiva Seveso III, relativa al control de los riesgos inherentes a los accidentes graves en los que intervengan sustancias peligrosas y por la que se modifica y ulteriormente deroga la Directiva 96/82/CE, que supone un avance relevante en el proceso de armonización de la Unión Europea en el ámbito de la prevención de accidentes graves y la gestión de los riesgos en aquellos establecimientos en los que estén presentes sustancias peligrosas en cantidades significativas.

La elaboración de los PEE de las empresas afectadas, se ha de hacer teniendo en cuenta los criterios que establece la Directriz básica de protección civil para el control y la planificación ante el riesgo de accidentes graves en los que intervienen sustancias peligrosas (en adelante “la Directriz Básica”), aprobada por Real Decreto 1196/2003, de 19 de septiembre, por el que se aprueba la Directriz básica de protección civil para el control y la planificación ante el riesgo de accidentes graves en los que intervienen sustancias peligrosas.

El Plan a continuación desarrollado se estructura según establece la Directriz básica, en su artículo 7, en los siguientes apartados:

- Objeto y ámbito.
- Bases y criterios.
- Zonas objeto de planificación.
- Definición y planificación de las medidas de protección.
- Estructura y organización del Plan.
- Operatividad.
- Procedimientos de actuación del Plan.

PLAN DE EMERGENCIA EXTERIOR ANTE EL RIESGO DE ACCIDENTES GRAVES EN LOS QUE INTERVIENEN SUSTANCIAS PELIGROSAS EN IGCAR, EN MINAS DE RIOTINTO (HUELVA). 5

00286507

**Delegación del Gobierno- HUELVA
Servicio de Protección Civil**

- Información a la población durante la emergencia.
- Catálogo de medios y recursos.
- Implantación.
- Mantenimiento.
- Planes de Actuación Municipales.

El presente plan sustituye al plan de emergencia exterior correspondiente a Elaboración de Colorantes, (ELDECO, S.A.) aprobado por el Acuerdo de 28 de junio de 2011, del Consejo de Gobierno, por el que se aprueban los Planes de Emergencia Exterior ante el riesgo de accidentes graves en los que intervienen sustancias peligrosas correspondientes a los establecimientos: Abengoa Gas Licuado Linares, en Linares (Jaén), Elaboración de Colorantes (Eldeco), S.A., en Minas de Riotinto (Huelva), Solnova Electricidad, S.A. (Solnova 1, Solnova 2 y Solnova 3), En la Sanlúcar la Mayor (Sevilla), CEPSA Gas Licuado, Brenntag Química, S.A., Pastor Abonos, S.L., y Sevitrade, S.L., en el polígono industrial La Isla, Dos Hermanas (Sevilla). Este plan supone una modificación del aprobado en 2011, adaptándolo al Real Decreto 840/2015, de 21 de septiembre.

1.1. MARCO NORMATIVO LEGAL ESTATAL.

A continuación se enumeran las disposiciones legales y reglamentarias a nivel estatal en las que se fundamenta la elaboración de los PEE.

- Real Decreto 840/2015, de 21 de septiembre, por el que se aprueban medidas de control de los riesgos inherentes a los accidentes graves en los que intervengan sustancias peligrosas.
- Ley 17/2015 de 9 de julio, del Sistema Nacional de Protección Civil.
- Real Decreto 1070/2012, de 13 de julio, por el que se aprueba el Plan Estatal de protección civil ante el riesgo químico.
- Real Decreto 1196/2003, de 19 de septiembre, por el que se aprueba la Directriz básica de protección civil para el control y planificación ante el riesgo de accidentes graves en los que intervienen sustancias peligrosas.

1.2. MARCO NORMATIVO LEGAL AUTONÓMICO.

A continuación se enumeran las disposiciones legales y reglamentarias a nivel autonómico en las que se fundamenta la elaboración de los PEE.

- Acuerdo de 22 de noviembre de 2011, del Consejo de Gobierno, por el que se aprueba el Plan Territorial de Emergencia de Andalucía (PTEAnd).
- Ley Orgánica 2/2007, de 19 de marzo, de reforma del Estatuto de Autonomía para Andalucía.
- Ley 2/2002, de 11 de noviembre, de Gestión de Emergencias en Andalucía.

**Delegación del Gobierno- HUELVA
Servicio de Protección Civil**

- Orden de la Consejería de Empleo y Desarrollo Tecnológico, de 18 de octubre de 2000, de desarrollo y aplicación del artículo 2 del Decreto 46/2000, de 7 de febrero, de la Junta de Andalucía, sobre accidentes graves en los que intervengan sustancias peligrosas..
- Decreto 46/2000, de 7 de febrero, por el que se determinan las competencias y funciones de los órganos de la Administración de la Junta de Andalucía en relación con las medidas de control de los riesgos inherentes a los accidentes graves en los que intervengan sustancias peligrosas.

**Delegación del Gobierno- HUELVA
Servicio de Protección Civil****2. OBJETO Y ÁMBITO.**

El objeto fundamental del PEE es el establecimiento de las medidas de prevención y de información, así como la organización y los procedimientos de actuación, asegurando una mejor eficacia y coordinación en la intervención de los medios y recursos disponibles.

La finalidad del PEE es prevenir y, en su caso, mitigar los efectos de los accidentes graves en los que intervengan sustancias peligrosas, limitando sus consecuencias para las personas, los bienes y el medio ambiente.

El PEE, aquí desarrollado, está destinado a hacer frente a situaciones puntuales que entrañen un grave riesgo para personas y bienes, o que representen, también de forma grave, un riesgo de contaminación del medio ambiente. En general, en estas situaciones, se requiere la movilización de una gran cantidad de recursos humanos y materiales, por lo que es esencial una planificación previa de las actuaciones y de las medidas de protección que han de adoptarse.

El PEE constituye el marco orgánico y funcional para la intervención preventiva o mitigadora frente a los accidentes graves en los que intervienen sustancias peligrosas, que en el mismo se contemplan. A partir del análisis y evaluación de los accidentes, establece las medidas de actuación, la aplicación de medios y recursos y el esquema de coordinación entre Administraciones, organismos y servicios a intervenir.

Conforme a lo previsto en el artículo 10 del Real Decreto 840/2015, de 21 de septiembre, y el artículo 5 de la Orden de 18 de octubre de 2000, la realización del análisis de riesgos y la evaluación de los accidentes es obligación de los industriales de los establecimientos de nivel superior, en este caso, IGCAR INDUSTRIES, S.L. (en adelante IGCAR), estando incluidos en los informes de seguridad. Este informe de seguridad, es evaluado por la Consejería competente en materia de industria, con la colaboración de organismos de control habilitados de acuerdo con lo previsto en el Reglamento de la Infraestructura para la Calidad y la Seguridad Industrial, aprobado por el Real Decreto 2200/1995, de 28 de diciembre.

El ámbito de aplicación del presente PEE es el establecimiento IGCAR, situado en Minas de Riotinto (Huelva). En el apartado 2.2 de este Plan se incluye una descripción general del mismo.

En el Anexo a este PEE, se reflejan los municipios y principales elementos vulnerable que pudieran verse afectados según los escenarios objeto de planificación.

**Delegación del Gobierno- HUELVA
Servicio de Protección Civil****2.1. FUNCIONES BÁSICAS DEL PEE.**

Las funciones básicas que pretende cubrir este Plan son las siguientes:

- Caracterizar las zonas de intervención y alerta.
- Prever la estructura organizativa y los procedimientos de intervención para las situaciones de emergencia por accidentes graves.
- Prever los procedimientos de coordinación con el Plan Estatal para garantizar su adecuada integración.
- Prever los procedimientos de coordinación con otros planes.
- Establecer los sistemas de articulación con las organizaciones de las administraciones municipales y definir los criterios para la elaboración de los planes de actuación municipal de aquéllas.
- Especificar los procedimientos de información a la población sobre las medidas de seguridad que deban tomarse y sobre el comportamiento a adoptar en caso de accidente.
- Catalogar los medios y recursos específicos a disposición de las actuaciones previstas.
- Garantizar la implantación y mantenimiento del PEE.

2.2. DESCRIPCIÓN GENERAL DEL ESTABLECIMIENTO.

El proceso para la fabricación de blanqueantes ópticos se lleva a cabo mediante la realización de tres reacciones químicas consecutivas siendo el producto resultante de cada reacción utilizado para la siguiente. Estas reacciones pueden realizarse en el mismo reactor consecutivamente o en diferentes reactores.

En estos procesos las condiciones de cada reacción química (temperatura, pH, tiempos de reacción, presión y agitación del producto) son específicas para cada grupo de productos y cada etapa de reacción, quedando estas condiciones estrictamente establecidas en los procesos de fabricación correspondientes.

Tras finalizar la tercera reacción química, la obtención del producto final se lleva a cabo de forma directa o sometiendo el producto a un proceso de separación, ya sea por nanofiltración, por precipitación o por decantación, según proceda en cada producto.

El proceso genérico sería el descrito a continuación:

- **Primera reacción:** Reacción de la primera materia prima con el *cloruro de cianurilo*. Esta reacción se lleva a cabo a temperatura de entre 0 y 25 °C y pH entre 1 y 5.
- **Segunda reacción:** Reacción del producto resultante de la primera reacción química con una segunda materia prima (para una gama de blanqueantes ópticos se utiliza la *anilina*). Esta reacción se lleva a cabo a temperatura de entre 25 y 50 °C y pH entre 5 y 9, obteniéndose el

**Delegación del Gobierno- HUELVA
Servicio de Protección Civil**

calor necesario para el calentamiento de la reacción del vapor de agua generado con una caldera industrial alimentada por *gas natural licuado*.

- **Tercera reacción:** Reacción del producto final del apartado anterior con la última materia prima. Esta reacción se lleva a cabo a temperatura no superior a 110 °C y pH 9 – 10.
- **Separación y estandarización:** Si el producto lo requiere en este paso se separa el blanqueante óptico del resto de subproductos de reacción mediante nanofiltración, precipitación o decantación.

Para la gama de blanqueantes ópticos sólidos se lleva a cabo un procedimiento de secado de los blanqueantes ópticos anteriormente fabricados en la instalación del Spray Dryer, alimentado también por gas natural licuado, no superando la temperatura de trabajo los 270 °C.

Zonas o áreas principales:

- Zona Fabricación:
- Zona de Almacenamiento : Es el área destinada a almacenar productos envasados y zonas libres para futuras instalaciones de almacenamiento de envases móviles.
- Zona de servicios generales fábrica: Comprende las diferentes instalaciones y equipos para la producción de los servicios necesarios para el funcionamiento de la fábrica. En ella se ubican el tratamiento de aguas, generación de vapor, planta de frío y sistemas de refrigeración, la central eléctrica, el taller de mantenimiento y almacén de recambios.
- Área de evaporación y secado: Este área alberga las instalaciones de acumulación de aguas, depósitos, plantas de evaporación y secado.
- Parque de depósitos de almacenamiento: Se encuentran los depósitos fijos para el almacenamiento de productos a granel líquidos.
- Área de almacenamiento de GNL: Comprende el depósito de GNL y sus instalaciones específicas tanto para su carga así como para uso como combustible.
- Planta depuradora.
- Oficinas y laboratorios
- Servicios personal fábrica.

Delegación del Gobierno- HUELVA
Servicio de Protección Civil

Los datos generales de la empresa se muestran a continuación

| | |
|------------------------------------------------------|---------------------------------------------------------------------------------------------------|
| Razón Social | IGCAR INDUSTRIES S.L. |
| Dirección del domicilio social del industrial | PI Rubí Sud C/ Domenech i Montanet, 35-55 Apartado de correos 457 08191 Rubí (Barcelona) |
| Establecimiento | IGCAR INDUSTRIES S.L. |
| Dirección del establecimiento industrial | Carretera Comarcal A-476, Km 36,7 21660, Minas de Riotinto |
| Actividad | Fabricación de colorantes y pigmentos |
| CNAE | 20.12 |

Las instalaciones de IGCAR se encuentran localizadas en las coordenadas (ETRS 89, Huso 30):

X= 185861,88

Y= 4177112,3

37° 41' 19,33" Latitud Norte

6° 33' 39,57" Latitud Oeste

(ACCESO A LA INSTALACIÓN)

El establecimiento IGCAR queda afectado por la legislación vigente en materia de prevención de accidentes graves en los que intervengan sustancias peligrosas, (Real Decreto 840/2015, de 21 de septiembre), por la presencia de estas en sus instalaciones.

Las sustancias peligrosas presentes y los umbrales de aplicación del Real Decreto 840/2015, de 21 de septiembre, incluidos en el Informe de Seguridad del Industrial, son:

| Clasificación R.D. 840/2015 | Cantidad Umbral (en toneladas) de las sustancias peligrosas | | |
|------------------------------------------------------------|-------------------------------------------------------------|------------------------------|------------------------------|
| | Presente | Requisitos de nivel inferior | Requisitos de nivel Superior |
| Categorías sustancias peligrosas (Anexo I, Parte 1) | | | |
| H. Peligros para la salud | | | |
| H1 Toxicidad aguda | | 5 | 20 |
| Cloruro de Cianurilo | Supera Cantidad Umbral Requisitos Nivel Superior | | |
| H3. Tóxicidad específica. Daños para los ojos y SPOT | | 50 | 200 |

PLAN DE EMERGENCIA EXTERIOR ANTE EL RIESGO DE ACCIDENTES GRAVES EN LOS QUE INTERVIENEN SUSTANCIAS PELIGROSAS EN IGCAR, EN MINAS DE RIOTINTO (HUELVA). 11

**Delegación del Gobierno- HUELVA
Servicio de Protección Civil**

| | | | |
|----------------------------------------------------------------------------------------------------|--------------------------------------------------|------------|------------|
| Anilina | Supera Cantidad Umbral Requisitos Nivel Inferior | | |
| O: Otros peligros: | | | |
| O2: Sustancias y mezclas que, en contacto con el agua, desprenden gases inflamables de categoría1. | | 100 | 500 |
| Cloruro de Cianurilo | Supera Cantidad Umbral Requisitos Nivel Inferior | | |

| Clasificación R.D. 840/2015 | Cantidad Umbral (en toneladas) de las sustancias peligrosas | | | |
|---------------------------------------------------------------------------------|-------------------------------------------------------------|--------------------------------------------------|------------------------------|------------------------------|
| | Número CAS | Presente | Requisitos de nivel inferior | Requisitos de nivel Superior |
| Sustancias peligrosas Nominadas (Anexo I, Parte 2) | | | | |
| Gases inflamables de las categorías 1 o 2 (incluidos GLP) y gas natural. GLP | -- | Supera Cantidad Umbral Requisitos Nivel Inferior | 50 | 200 |

Nota: Los umbrales de aplicación de las sustancias que aparecen en la Notificación e Informe de Seguridad del Establecimiento es referido al Real Decreto 840/2015, de 21 de septiembre.

**Delegación del Gobierno- HUELVA
Servicio de Protección Civil****3. BASES Y CRITERIOS.**

La práctica totalidad de los accidentes potenciales en instalaciones de fabricación, tratamiento o almacenamiento de productos químicos que pueden provocar daños sobre las personas, el medio ambiente y los bienes se corresponden con la fuga o derrame incontrolado de sustancias peligrosas por sus características inflamables, explosivas o tóxicas.

Si bien los sucesos iniciadores de tales accidentes se asocian a causas de diversa índole: naturales (terremotos, maremotos, inundaciones, huracanes, etc.), humanos (fallos en procedimientos de operación, arranque, paradas, etc.) o técnicas (deterioro de soldaduras, fallo en juntas, etc.) serán la dinámica de procesos, las características de las sustancias involucradas y los medios de protección existentes los que llevarán a los diferentes desarrollos de accidentes y, en definitiva, a los sucesos finales.

De esta manera, analizando la cadena de sucesos desde el suceso inicial hasta las diferentes posibilidades de desarrollo de los mismos mediante las técnicas de identificación de riesgos que se indicarán a continuación, se llegarán a determinar aquellos accidentes que pueden tener consecuencias en el exterior, y que serán objeto de consideración primordial por parte del PEE.

Entre dichos accidentes cabrá considerar:

- Formación de nube tóxica o contaminación del medio ambiente ante fuga de producto tóxico.
- Formación de dardo de fuego, charco inflamable, nube inflamable y BLEVE ante fuga de sustancia inflamable.
- Explosión ante fuga de gas inflamable o de sustancia altamente inestable.

Los fenómenos físicos peligrosos asociados a dichos accidentes que se producirán sobre los diferentes elementos vulnerables dependen del carácter de la sustancia, pudiendo clasificarse en fenómenos de:

- Tipo mecánico (ondas de presión y proyectiles).
- Tipo térmico (radiación térmica).
- Tipo químico (fuga tóxica).

Una descripción más detallada de los diferentes fenómenos asociados a cada uno de estos accidentes se realiza cuando se definen las Zonas de Riesgo.

**Delegación del Gobierno- HUELVA
Servicio de Protección Civil****3.1. JUSTIFICACIÓN Y DESCRIPCIÓN DE LA METODOLOGÍA UTILIZADA PARA LA IDENTIFICACIÓN DEL RIESGO.**

El objetivo de la identificación de riesgos es determinar qué accidentes, con consecuencias para el exterior, se pueden dar en una instalación industrial (almacenamiento, transporte, etc.), y que puedan suponer un grave daño para las personas, los bienes y el medio ambiente de forma que, una vez identificados se evalúen las consecuencias de estos accidentes, y se utilicen en la elaboración del PEE al objeto de poder prevenirlos y mitigar sus efectos, en caso de que ocurran.

Para la identificación de posibles escenarios de accidentes graves en IGCAR, se ha seguido la siguiente metodología:

- Estudio exhaustivo de la instalación, teniendo en cuenta las condiciones de operación y diseño de los equipos en los que se ven involucrados productos con características de peligrosidad.
- Análisis de las propiedades de las sustancias peligrosas presentes.

3.2. JUSTIFICACIÓN Y DESCRIPCIÓN DE LA METODOLOGÍA UTILIZADA PARA LA VALORACIÓN DEL RIESGO.

Dada la gran diversidad de parámetros que afectan al posible desarrollo de un accidente se hace necesario, antes de proceder a utilizar los modelos de cálculo de efectos y consecuencias, definir completamente las evoluciones que se van a estudiar para cada accidente identificado.

Es decir, para cuantificar las consecuencias asociadas a los escenarios identificados, se determinan previamente:

- Desarrollos del accidente y sus posibles consecuencias. Se determinan las posibles evoluciones accidentales en cuanto a sus efectos físicos (formación de charco, evaporación, ignición, dispersión, etc.) y, por tanto, sus posibles consecuencias. Se aplica para ello la técnica del árbol de sucesos.
- Condiciones de contorno. Para cada una de las evaluaciones, se definen las condiciones atmosféricas (estabilidad, velocidad de viento, etc.) y de proceso (arranque, operación, parada, etc.) para las que se realiza el análisis. Generalmente, se seleccionan las condiciones de contorno que generan las peores consecuencias.

3.2.1. Modelo de efectos.

Comprenden aquellos modelos que describen el comportamiento de una sustancia química en una fuga: velocidad de fuga, formación de charcos, evaporación, flash, dispersión (como gas neutro o gas

**Delegación del Gobierno- HUELVA
Servicio de Protección Civil**

pesado) y los correspondientes efectos: Incendio de charcos, dardos de fuego, flash fire o explosión, etc.

Para el cálculo de los efectos derivados de los accidentes, se pueden emplear los modelos de efectos incluido en el programa informático EFFECTS, desarrollado por TNO, basados en el manual de consecuencias de fugas de productos peligrosos denominado "Methods for the calculation of the physical effects of the escape of dangerous material -liquids and gases-", conocido como "Yellow Book".

3.2.2. Modelos de consecuencias.

Se utilizan para predecir los daños a las personas o a los materiales debidos a la exposición a los eventuales efectos:

- Radiación de calor por incendio de charcos, jet fire, flash fire o BLEVE.
- Efectos directos de sobrepresiones originadas por explosiones o asociadas a los efectos secundarios de estas: derrumbamiento y edificaciones, rotura de cristales, etc.
- Exposición e inhalación de gases con propiedades tóxicas.

3.3. DEFINICIÓN DE LAS ZONAS OBJETO DE PLANIFICACIÓN.

La Directriz básica define las siguientes zonas:

- **Zona de Intervención:** es aquella en la que las consecuencias de los accidentes producen un nivel de daños que justifica la aplicación inmediata de medidas de protección.
- **Zona de Alerta:** es aquella en la que las consecuencias de los accidentes provocan efectos que, aunque perceptibles por la población, no justifican la intervención, excepto para los grupos críticos de población.

Para cada una de las hipótesis obtenidas, y en función de las consecuencias de cada una para las personas, el medio ambiente y los bienes, se establecen en cada uno de los supuestos las zonas de intervención y alerta.

3.4. JUSTIFICACIÓN Y DESCRIPCIÓN DE LOS CRITERIOS DE PLANIFICACIÓN UTILIZADOS.

Las zonas potencialmente afectadas por los fenómenos peligrosos que se derivan de los posibles accidentes en las instalaciones contempladas en los PEE, se determinan a partir de las distancias a las que unas ciertas variables físicas, representativas de los fenómenos peligrosos, alcanzan unos determinados valores umbrales.

**Delegación del Gobierno- HUELVA
Servicio de Protección Civil****3.4.1. Valores umbrales para la zona de intervención.**

Los valores umbrales que deberán adoptarse para la delimitación de la zona de intervención son los que a continuación se señalan:

- Un valor local integrado del impulso, debido a la onda de presión, de 150 mbar·s.
- Una sobrepresión local estática de la onda de presión de 125 mbar·s
- El alcance máximo de proyectiles con un impulso superior a 10 mbar·s en una cuantía del 95 %, producido por explosión o estallido de continentes.
- Una dosis de radiación térmica de $250 \text{ (kW/m}^2\text{)}^{4/3}$ ·s, equivalente a las combinaciones de intensidad térmica y tiempo de exposición que se indican a continuación:

| | | | | | |
|-------------------------------|----|----|----|----|----|
| I (kW / m²) | 7 | 6 | 5 | 4 | 3 |
| t_{exp} (s) | 20 | 25 | 30 | 40 | 60 |

- Concentraciones máximas de sustancias tóxicas en el aire calculadas a partir de los índices AEGL-2, ERPG-2 y/o TEEL-2, siguiendo los criterios expuestos en el apartado 2.3.1.3 de la Directriz Básica.

3.4.2. Valores umbrales para la zona de alerta.

Para la delimitación de la zona de alerta se considerarán los siguientes valores umbrales y circunstancias:

- Un valor local integrado del impulso, debido a la onda de presión, de 100 mbar·s.
- Una sobrepresión local estática de la onda de presión de 50 mbar·s
- El alcance máximo de proyectiles con un impulso superior a 10 mbar·s en una cuantía del 99,9 %, producido por explosión o estallido de continentes.
- Una dosis de radiación térmica de $115 \text{ (kW/m}^2\text{)}^{4/3}$ ·s, equivalente a las combinaciones de intensidad térmica y tiempo de exposición que se indican a continuación:

| | | | | | |
|-------------------------------|----|----|----|----|----|
| I (kW / m²) | 6 | 5 | 4 | 3 | 2 |
| t_{exp} (s) | 11 | 15 | 20 | 30 | 45 |

**Delegación del Gobierno- HUELVA
Servicio de Protección Civil**

- Concentraciones máximas de sustancias tóxicas en el aire calculadas a partir de los índices AEGL-1, ERPG-1 y/o TEEL-1, siguiendo los criterios expuestos en el apartado 2.3.1.3 de la citada Directriz básica.

3.4.3. Valores umbrales para el efecto dominó.

Para la determinación de un posible efecto dominó de un accidente grave en instalaciones circundantes o próximas y/o en un establecimiento vecino, la Directriz básica establece los siguientes valores umbrales:

- Radiación térmica: 8 Kw/m².
- Sobrepresión: 160 mbar·s.
- Alcance máximo de los proyectiles producidos por explosión o estallido de continentes: la distancia se calcula en función de las hipótesis accidentales consideradas.

Nota: La Directriz básica permite la utilización de otros valores umbrales distintos a los mencionados, siempre y cuando se apoyen en referencias técnicas avaladas y se justifiquen debidamente las circunstancias establecidas para dichos valores, en lo que atañe a la naturaleza del material afectado, duración de la exposición, geometría del equipo, contenido, presencia de revestimiento y aislamiento, etc.

3.4.4. Análisis de las consecuencias medioambientales.

Según lo recogido en el Real Decreto 840/2015, de 21 de septiembre, en su artículo 10.b., el informe de seguridad tiene por objeto, entre otros:

“Demostrar que se han identificado y evaluado los riesgos de accidentes, con especial rigor en los casos en los que éstos pueden generar consecuencias graves, y que se han tomado las medidas necesarias para prevenirlos y para limitar sus consecuencias sobre la salud humana, el medio ambiente y los bienes”.

En este sentido, se lleva a cabo un análisis de la vulnerabilidad del medio ambiente basado en la evaluación y parametrización de los siguientes elementos:

- **Fuente de riesgo:** La evaluación contempla entre otros aspectos la peligrosidad de la sustancia, los factores que condicionan su comportamiento ambiental y la cantidad potencialmente involucrada.
- **Sistemas de control primario:** Los sistemas de control primario son los equipos o medidas de control dispuestos con la finalidad de mantener una determinada fuente de riesgo en condiciones de control permanente, de forma que no afecte significativamente al medio ambiente.

La evaluación describe para cada fuente de riesgo los sistemas de control dispuesto y su eficacia, estimando qué cantidad de fuente de riesgo puede alcanzar el medio y en qué condiciones.

Delegación del Gobierno- HUELVA Servicio de Protección Civil

- **Sistemas de transporte:** La evaluación describe en qué casos las fuentes de riesgo pueden alcanzar el medio receptor, y estimar si el transporte en el mismo (aire, agua superficial o subterránea, suelo) puede poner la fuente de riesgo en contacto con el receptor y la magnitud de la posible afección.
- **Receptores vulnerables:** La evaluación debe incluir una valoración del entorno natural, el entorno socio-económico, y su afección.

**Delegación del Gobierno- HUELVA
Servicio de Protección Civil**

4. ZONAS OBJETO DE PLANIFICACIÓN.

Teniendo en cuenta los criterios de vulnerabilidad contenidos en la Directriz básica, los valores obtenidos para cada una de las variables en cada una de las hipótesis y escenarios accidentales establecidos en el informe de seguridad y las consecuencias que en este se estiman para las personas, el medio ambiente y los bienes, se establecen en cada uno de los supuestos las dos zonas objeto de planificación (intervención y alerta).

La información referida a este apartado que por razones de seguridad industrial no pueda ser objeto de publicación, se detalla en la documentación complementaria de este PEE.

4.1. CRITERIO PARA LA DEFINICIÓN DE LAS ZONAS OBJETO DE PLANIFICACIÓN.

Para la definición de las zonas objeto de planificación, se estudia:

- Sustancias peligrosas, localización y cantidades de las mismas.
- Valores que pueden alcanzar las variables físicas representativas de los fenómenos peligrosos.
- Elementos vulnerables.
- Consecuencias.

La superposición de los inventarios mencionados, señala las zonas con probabilidad de ser dañadas por un accidente y qué tipo de consecuencias tendría el mismo en ellas. Se deduce, por tanto, de qué recursos se debe disponer para su prevención o socorro, lo que constituye el objetivo de la planificación.

La expresión de lo anteriormente expuesto se traduce en los llamados Mapas de Riesgo, que se elaboran sobre el mapa del establecimiento en estudio.

Estos Mapas de Riesgo contienen, además, la naturaleza, situación y extensión de todos los elementos vulnerables (personas, medio ambiente y bienes) situados en la zona próxima a los establecimientos objeto de planificación.

Debe tenerse presente que la definición de zonas de intervención y alerta presupone la existencia de elementos vulnerables en las mismas, de manera que las áreas afectadas por un accidente que no coincidan con elementos vulnerables, no requieran más medidas de planificación que las de aislamiento o señalización.

**Delegación del Gobierno- HUELVA
Servicio de Protección Civil**

Dependiendo de las características del escenario (sustancia tóxica, inflamable, etc.), la zona objeto de planificación será la máxima zona a que puede dar lugar cualquiera de las evoluciones previsibles del escenario accidental considerado.

4.2. CRITERIOS DE VULNERABILIDAD. ZONAS DE INTERVENCIÓN Y ALERTA.

Las zonas potencialmente afectadas por los fenómenos peligrosos que se derivan de los accidentes potenciales de las instalaciones contempladas en los PEE se determinan a partir de las distancias a las que determinadas variables físicas representativas de los fenómenos peligrosos alcanzan unos determinados valores umbrales.

Los valores umbrales que deberán adoptarse según la Directriz básica para la delimitación de las zonas de intervención y alerta, son las que han quedado recogidas con anterioridad en el punto 3 - Bases y Criterios- en su apartado 3.4. de este documento.

A efectos de la Directriz básica, se considera al medio ambiente como el conjunto de recursos que condicionan y sustentan la vida del hombre: el aire, el agua, el suelo, el clima, las especies de flora y fauna, las materias primas, el hábitat y el patrimonio natural y cultural.

La liberación incontrolada de productos contaminantes, conlleva riesgos asociados cuyas consecuencias son diferidas en la mayoría de las ocasiones. Es por ello que, a la hora de delimitar las zonas afectadas por estos sucesos, es preciso el conocimiento de las circunstancias, en su más amplio sentido, bajo las que se desarrolla el accidente, así como la naturaleza del producto fugado, en lo que a su capacidad contaminante se refiere.

Así desde el punto de vista del medio ambiente, los Planes de Emergencia Exterior se activarán únicamente cuando se prevea que, por causa de un accidente, puede producirse una alteración grave del medio ambiente cuya severidad exija la aplicación inmediata de determinadas medidas de protección.

**Delegación del Gobierno- HUELVA
Servicio de Protección Civil****5. DEFINICIÓN Y PLANIFICACIÓN DE LAS MEDIDAS DE PROTECCIÓN.**

Se consideran medidas de protección los procedimientos, actuaciones, medios y recursos previstos en los PEE con el fin de evitar o atenuar las consecuencias de los accidentes graves, inmediatas y diferidas, para la población, el personal de los grupos operativos, las propias instalaciones afectadas, el medio ambiente y los bienes materiales.

Para la aplicación de las medidas de protección, el PEE tiene en cuenta los valores de las magnitudes físicas, las características del medio y la población que pueda verse afectada y el alcance de las consecuencias que definen el riesgo de los accidentes graves que han servido para definir las zonas objeto de planificación.

Las medidas de protección se seleccionarán en función de su eficacia para mitigar o prevenir los efectos adversos de los accidentes considerados en el PEE, descartando las medidas superfluas y otras de resultados dudosos, así como aquellas medidas y procedimientos de actuación que puedan ocasionar alteraciones en el medio ambiente, de acuerdo con la experiencia y con la práctica internacional.

Estas medidas se aplicarán en colaboración con los titulares de las instalaciones incluidas en el Plan. Se atenderá a lo establecido en el artículo 7.bis.7 de la Ley 17/2015, de 9 de julio, del Sistema Nacional de Protección Civil.

5.1. MEDIDAS DE PROTECCIÓN A LA POBLACIÓN.

Son aquellas referidas a la protección de la integridad física de las personas en las zonas afectadas y a facilitar actitudes de colaboración y autoprotección, garantizando en todo caso la asistencia a las personas con discapacidad.

5.1.1. Sistema de avisos.

El sistema de avisos a la población tiene por finalidad alertar a la población e informarla sobre la actuación más conveniente en cada caso y sobre la aplicación de otras medidas de protección.

El PEE prevé la posibilidad de dirigirse a la población a través de las emisoras de radio y, en su caso, de televisión y redes sociales. La relación de estas emisoras así como la forma de contacto y sus frecuencias de emisión se encontrarán disponibles en las instalaciones del 112-Andalucía. A través de las campañas de divulgación previstas en la implantación del PEE se informará de ellas a la población.

La alerta a la población se realizará preferentemente mediante la instalación de una red de sirenas y/o megafonía fija. No obstante, se podrá informar a la población de las medidas de protección que sea conveniente adoptar, así como de las medidas de protección de aplicación inminente, mediante un

**Delegación del Gobierno- HUELVA
Servicio de Protección Civil**

sistema de megafonía móvil, o utilizando aquellos sistemas que conforme a las nuevas tecnologías sean susceptibles de ser implementados y que por su versatilidad sean más eficaces para el cumplimiento de la finalidad que se procura con el sistema de avisos.

5.1.2. Control de accesos.

Consiste en controlar las entradas y salidas de personas, vehículos y material de las zonas objeto de planificación, tras la activación del PEE.

Su finalidad puede ser tanto proteger a las personas presentes en las zonas de vulnerabilidad frente a la exposición a los efectos dañinos, como el facilitar el acceso de los Grupos Operativos y el mantenimiento del orden del Grupo de Apoyo Logístico.

La aplicación de esta medida, en cualquier caso, deberá sopesar los posibles efectos negativos, tales como saqueos, pillaje o accidentes de tráfico.

5.1.3. Confinamiento.

Esta medida consiste en el refugio de la población en sus propios domicilios, o en otros edificios, recintos o habitáculos próximos en el momento de anunciarse la adopción de la medida.

Mediante el confinamiento, la población queda protegida de la sobrepresión, el impacto de proyectiles, consecuencia de posibles explosiones, del flujo de radiación térmica, en caso de incendio, y de la toxicidad en caso de emisión de sustancias tóxicas.

En este sentido, para aquellos desarrollos de accidentes en los que la fuente principal de riesgo provenga de una exposición a la radiación térmica, constituye una medida muy eficaz.

En relación con la protección que produce el confinamiento frente a la sobrepresión, esta dependerá fuertemente de las características constructivas de los inmuebles afectados.

El confinamiento debe complementarse con las llamadas medidas de autoprotección personal.

5.1.4. Alejamiento.

El alejamiento consiste en el traslado de la población desde posiciones expuestas a lugares seguros, generalmente poco distantes, utilizando sus propios medios.

Esta medida se encuentra justificada cuando el fenómeno peligroso se atenúa rápidamente, ya sea por la distancia o por la interposición de obstáculos a su propagación. Presenta la ventaja respecto de la evacuación, de que la población trasladada es muy inferior, al mismo tiempo que el traslado se hace con los propios medios de la población. En consecuencia, las necesidades logísticas de la medida se reducen, prácticamente, a las derivadas de los avisos a la población.

**Delegación del Gobierno- HUELVA
Servicio de Protección Civil**

Por otra parte, la utilidad de la medida es nula cuando el fenómeno peligroso del que se ha de proteger a la población se atenúa lentamente.

5.1.5. Evacuación.

La evacuación consiste en el traslado masivo de la población que se encuentra en posiciones expuestas hacia zonas seguras. Se trata de una medida definitiva, que se justifica únicamente si el peligro al que está expuesta la población es suficientemente grande. En contrapartida, puede resultar contraproducente, sobre todo en casos de dispersión de gases o vapores tóxicos, cuando las personas evacuadas, si lo son durante el paso del penacho tóxico, pueden estar sometidas a concentraciones mayores que las que recibirían de permanecer en sus residencias habituales, aun sin adoptar medidas de autoprotección personal.

5.1.6. Medidas de autoprotección personal.

Se entiende por autoprotección personal un conjunto de actuaciones y medidas generalmente al alcance de cualquier la ciudadanía, con el fin de contrarrestar los efectos adversos de un eventual accidente.

La experiencia demuestra que estas medidas, si bien son de una sencillez extrema, resultan de gran eficacia si son aplicadas adecuadamente, constituyendo un complemento esencial de las restantes medidas de protección previstas en los planes.

Se prevé, dentro de la fase de implantación y mantenimiento, la información de estas medidas a la población a través de diferentes medios de comunicación, entre los que se incluyen: distribución de folletos informativos, publicación en la página web, recomendaciones a través de redes sociales, etc.

5.2. OTRAS MEDIDAS DE PROTECCIÓN.

Se prevé, dentro de la fase de implantación, el establecimiento de otras medidas de protección relacionadas con los procedimientos o actuaciones con el fin de evitar o atenuar las consecuencias de los accidentes graves sobre el resto de elementos vulnerables. Estos procedimientos se seleccionarán en función de su eficacia para prevenir los efectos adversos considerados en el Plan, tales como su efecto sobre infraestructuras y medio natural.

**Delegación del Gobierno- HUELVA
Servicio de Protección Civil****6. ESTRUCTURA Y ORGANIZACIÓN DEL PEE.**

La estructura general del PEE es la siguiente:

6.1. DIRECCIÓN DEL PEE.

La Dirección del Plan corresponde a la persona titular de la Delegación del Gobierno de la Junta de Andalucía en la provincia de Huelva, o a aquella en quien delegue.

Funciones.

- Activar el PEE y decidir la constitución del Centro de Coordinación Operativa (CECOP).
- Declarar la categoría del accidente.
- Decidir en cada momento, y con el consejo del Comité Asesor, las actuaciones más convenientes para hacer frente a la emergencia y la aplicación de las medidas de protección a la población, al medio ambiente, a los bienes y al personal adscrito al PEE.
- Determinar la información a suministrar, a través del Gabinete de Información, a la población durante la emergencia utilizando los medios de comunicación social. Se incluye aquí tanto la información destinada a adoptar medidas de protección, como la información general sobre el suceso.
- Disponer, aun en aquellas circunstancias que no exijan la constitución del Centro de Coordinación Operativa Integrado (en adelante CECOPI), de procedimientos que garanticen ~~en~~ la máxima fluidez informativa a la organización del Plan Estatal, particularmente en cuanto se refiere al acaecimiento de accidente, su posible evolución, sus consecuencias sobre la seguridad de las personas, los bienes y el medio ambiente y cualquier otra circunstancia que pudiera ser determinante en el desarrollo de la emergencia.
- Ordenar que se realice la notificación, lo antes posible, al ayuntamiento o ayuntamientos afectados, tanto en el caso de accidentes como de otros sucesos con efectos perceptibles capaces de causar alarma en el exterior.
- Convocar el Comité Asesor.
- Convocar el Comité de Operaciones.
- Convocar el Gabinete de Información.
- Dirigir y coordinar las actuaciones de emergencia. Para la toma de decisiones, la Dirección del Plan será asesorada por el Comité Asesor. Para la ejecución de sus decisiones, la Dirección del Plan podrá transmitir sus órdenes al Comité de Operaciones.

**Delegación del Gobierno- HUELVA
Servicio de Protección Civil**

- Determinar y coordinar la información a la población afectada, su forma de difusión y la información oficial a los medios de comunicación y a las distintas entidades administrativas, a través del Gabinete de Información.
- Promover medidas legislativas, preventivas y compensatorias.
- Declarar la desactivación del PEE y el final de la emergencia.
- Velar por el mantenimiento de la operatividad, revisión y actualización del PEE.

6.2. COMITÉ ASESOR.

Para el apoyo en la toma de decisiones a la Dirección del Plan, especialmente en los aspectos de dirección y supervisión para la gestión de la emergencia, se establecerá un comité asesor integrado por las siguientes personas o aquellas en quienes estas deleguen:

- Titular de la Delegación Territorial con competencias en industria y minas.
 - Titular de la Delegación Territorial con competencias en medio ambiente.
 - Titular de la Delegación Territorial con competencias en salud.
 - Titular de la Delegación con competencias en ordenación del territorio.
 - Titular de la Delegación Territorial con competencias en fomento.
- Persona que ejerza la coordinación del Comité de Operaciones.

Y la representación de:

- Subdelegación del Gobierno.
- Diputación Provincial de Huelva.
- Ayuntamientos de los municipios en los que se ubica el establecimiento.
- Jefatura Provincial de Tráfico.
- Fuerzas y Cuerpos de Seguridad.
- Centro Meteorológico Territorial.
- Fuerzas Armadas (Subdelegación de Defensa en Huelva).
- Establecimiento afectado.

En el plazo máximo de seis meses desde la entrada en vigor del presente plan, se constituirá el Comité Asesor, concretándose el número de miembros en función de las estructuras de cada organismo.

Su régimen de funcionamiento estará determinado por lo previsto en el presente plan y sus propios acuerdos.

**Delegación del Gobierno- HUELVA
Servicio de Protección Civil**

En función de la evolución de la emergencia, la Dirección del Plan podrá convocar al Comité Asesor total o parcialmente. Así mismo, se podrán incorporar otros miembros cuya presencia se estime necesaria a criterio de la Dirección del Plan.

Funciones.

- Asesorar a la Dirección del Plan y garantizar la coordinación de las distintas Administraciones y Entidades implicadas en la emergencia.
- Apoyar a la Dirección del Plan en la toma de decisiones.

6.3. GABINETE DE INFORMACIÓN.

El Gabinete de Información es el órgano a través del cual se canalizará y difundirá la información de carácter oficial a la población y a los medios de comunicación durante la emergencia. Se recogerán y tratarán los datos relacionados con el incidente para su posterior difusión. El Gabinete de Información será el único autorizado a emitir los datos oficiales relativos a la situación de emergencia. La información proporcionada se considera como información oficial de la Dirección del Plan.

El Gabinete de Información estará integrado por el Gabinete de Prensa de la Delegación del Gobierno de la Junta de Andalucía en la provincia de Huelva, pudiendo colaborar con el mismo aquellas personas que, en su caso, designe la Dirección del Plan.

Funciones.

- Recopilar, coordinar y canalizar la información generada en relación a la emergencia.
- Difundir a través de los medios de comunicación social previstos en el PEE, las órdenes y recomendaciones dictadas por la Dirección del Plan.
- Informar sobre la emergencia a organismos, entidades y particulares, en su caso.
- Centralizar, coordinar y orientar la información para los medios de comunicación.
- Recabar, centralizar y facilitar toda la información relativa a los posibles afectados por la emergencia.
- Impulsar campañas de prevención, divulgación e información.

Estas funciones pueden ser realizadas directamente o a través de los canales o medios del sistema de Emergencias 112 Andalucía.

6.4. COMITÉ DE OPERACIONES.

**Delegación del Gobierno- HUELVA
Servicio de Protección Civil**

Corresponde al Comité de Operaciones garantizar la dirección operativa y coordinación de los distintos efectivos implicados, para la mejor aplicación de las necesarias medidas de actuación.

Estará constituido por:

- Titular de la Jefatura de Servicio de Protección Civil de la Delegación Territorial con competencias en emergencias y protección civil en la provincia de Huelva.
- Titular de Coordinación de Gestión de Emergencias de la Delegación Territorial con competencias en emergencias y protección civil en la provincia de Huelva.
- Las personas representantes de los Grupos Operativos.
- Persona responsable del Puesto de Mando Avanzado (en adelante PMA).

El Comité de Operaciones estará coordinado por la Jefatura de Servicio de Protección Civil de Huelva o en su defecto o ausencia, aquella persona designada por la Dirección del Plan.

En el plazo máximo de seis meses desde la entrada en vigor del presente Plan, se constituirá el Comité de Operaciones.

En función de la evolución de la emergencia, se podrá convocar al Comité total o parcialmente. Asimismo, se podrán incorporar otros miembros a petición de la Dirección del Plan.

Funciones.

- Aplicar las órdenes provenientes de la Dirección del Plan.
- Realizar la propuesta de caracterización del accidente y determinar las áreas de intervención integradas en el PEE.
- Coordinar las actuaciones a realizar por los Grupos Operativos.
- Realizar el seguimiento y evaluación de la situación, e informar y asesorar de forma permanente a la Dirección del Plan.
- Promover el abastecimiento de recursos a los Grupos Operativos.

6.5. CENTRO DE OPERACIONES.**6.5.1. CECOP.**

El Centro de Coordinación de Emergencias 112- Andalucía (en adelante CECEM 112-Andalucía) constituye un sistema en red con instalaciones en todas las provincias andaluzas. El CECEM 112-Andalucía presta servicio de forma continuada e ininterrumpida veinticuatro horas todos los días del año. El CECEM 112-Andalucía dispone de una amplia infraestructura de comunicaciones que le permite la interconexión y complementariedad entre las distintas instalaciones provinciales.

**Delegación del Gobierno- HUELVA
Servicio de Protección Civil**

Si bien el CECEM 112-Andalucía tiene una actividad permanente dirigida a la recepción de avisos, solicitudes e informaciones, así como a transmitir información a distintos organismos y servicios; una vez se activa el PEE, se constituye como CECOP.

Funciones.

- Recepcionar informaciones y avisos, activando los procedimientos previstos de información, notificación o alerta.
- Aplicar los protocolos de activación a partir de las decisiones tomadas por la Dirección del Plan.
- Garantizar las comunicaciones con autoridades, organismos y servicios implicados en la emergencia, así como con el PMA, al objeto de atender sus solicitudes.
- Posibilitar la interconexión y comunicación coordinada en las actuaciones de los Grupos Operativos intervinientes.
- Otras que puedan ser asignadas por la Dirección del Plan.

6.5.2. PMA.

El PMA se establece en las proximidades del incidente y desde él se dirigen y coordinan las intervenciones directas de los Grupos Operativos en las zonas afectadas. La ubicación del PMA será definida por el Comité de Operaciones. Cualquier cambio posterior en la ubicación deberá ser puesto en conocimiento del CECOP. El PMA deberá asegurar la comunicación permanente con el CECOP.

La Jefatura del PMA será ejercida por el Coordinador de Emergencias de la Delegación territorial con competencias en emergencias y protección civil en Huelva u otro designado por la persona responsable de la Dirección del Plan de Operaciones, en función de la evolución de la emergencia.

El PMA asume las actuaciones operativas sobre el terreno afectado. Su ámbito territorial dependerá de las necesidades para una eficaz coordinación de las intervenciones. En función del marco espacial, desarrollo y circunstancias de la emergencia, se establecerán uno o varios PMA.

Las comunicaciones entre el PMA y el CECOP se realizan a través de dos canales de comunicación de modo habitual:

- Telefonía móvil, gestionada a través del Sistema 112-Andalucía.
- Red de datos establecida a través del Sistema de Gestión de Emergencias de Andalucía (en adelante GEA).
- Red de radio desplazada al PMA.

No obstante, podría variarse en función de la ubicación, la posibilidad de logística del equipo, la cobertura, y otros aspectos tecnológicos que sean aplicables en el momento de la emergencia.

**Delegación del Gobierno- HUELVA
Servicio de Protección Civil****Personal Integrante**

- Persona que ostenta la Jefatura del PMA.
- Mandos designados de los Grupos Operativos presentes en la zona.
- Persona titular de la Asesoría Técnica de Gestión de Emergencias de la Delegación del Gobierno de la Junta de Andalucía en la provincia de Huelva.
- Personal de la organización del Plan de Emergencia Interior (en adelante PEI) del establecimiento afectado.
- Personal Técnico del Grupo de Emergencias de Andalucía.

Funciones del PMA.

- Estar en contacto permanente con el CECOP provincial, manteniéndole informado de la evolución de la situación, de la necesidad de incorporar nuevos recursos, etc.
- Estar en contacto con la intervención para recoger sus necesidades, así como transmitirle la información proveniente de la Dirección del Plan.
- Coordinación de los efectivos actuantes en su zona de actuación.
- Organizar la distribución de equipos y medios necesarios.
- Proponer la desactivación del PMA.

6.6. GRUPOS OPERATIVOS.

Son aquellas unidades de acción a través de las cuales se organiza la intervención y acción efectiva en situaciones de emergencia. Estos dispositivos constituyen un conjunto de medios humanos y materiales llamados a intervenir en la emergencia, con unas responsabilidades y actuaciones claramente definidas para cada uno de ellos. Se definen los siguientes:

- Grupo de Intervención.
- Grupo Técnico de Seguimiento y Control.
- Grupo Sanitario.
- Grupo de Seguridad.
- Grupo de Apoyo Logístico.

6.6.1. Grupo de Intervención.

Este grupo ejecuta las medidas para evitar, mitigar, reducir y/o controlar los efectos que produzca el accidente (fugas, incendios, derrames, etc..) sobre la población, los bienes y el medio ambiente.

Personal integrante.

PLAN DE EMERGENCIA EXTERIOR ANTE EL RIESGO DE ACCIDENTES GRAVES EN LOS QUE INTERVIENEN SUSTANCIAS PELIGROSAS EN IGCAR, EN MINAS DE RIOTINTO (HUELVA). 29

**Delegación del Gobierno- HUELVA
Servicio de Protección Civil**

- Servicios de Prevención y Extinción de Incendios y Salvamentos.
- Equipos de emergencia y extinción de incendios del establecimiento afectado.

Funciones.

- Reconocimiento y evaluación de las zonas afectadas.
- Controlar, reducir o neutralizar los efectos del accidente.
- Búsqueda, rescate y salvamento de personas.
- Reparación de urgencia de daños ocasionados.

6.6.2. Grupo Técnico de Seguimiento y Control.

El Grupo Técnico de Seguimiento y Control tiene como misión principal determinar y supervisar las medidas y procedimientos técnicos que deben ser aplicados para hacer frente tanto a los riesgos previsibles como a los daños producidos por la emergencia. Igualmente, se ocupa de la identificación y evaluación de daños.

Personal integrante.

- Personal técnico de las Delegaciones Territoriales de la Junta de Andalucía con competencias en:
 - o Medio Ambiente.
 - o Industria y Minas
 - o Salud.
 - o Ordenación del territorio
 - o Fomento
- Personal técnico del Instituto Andaluz de Prevención de Riesgos Laborales de la Consejería con competencias en seguridad y salud laboral.
- Personal técnico del Servicio de Protección Civil de la Delegación del Gobierno de la Junta de Andalucía en la provincia de Huelva.
- Personal técnico de la Unidad de Protección Civil de la Subdelegación del Gobierno.
- Personal técnico de la Administración Local.
- Personal técnico especialista del Centro Meteorológico Territorial.
- Personal técnico representante del establecimiento incluido en el PEE.
- Cualquier otro personal técnico de empresas, públicas o privadas.

Funciones.

PLAN DE EMERGENCIA EXTERIOR ANTE EL RIESGO DE ACCIDENTES GRAVES EN LOS QUE INTERVIENEN SUSTANCIAS PELIGROSAS EN IGCAR, EN MINAS DE RIOTINTO (HUELVA). 30

**Delegación del Gobierno- HUELVA
Servicio de Protección Civil**

- Informar de la situación real del accidente a la Dirección del Plan, mediante la evaluación y las medidas de campo pertinentes en el lugar del accidente.
- Realizar el seguimiento de la evolución del accidente y de las condiciones medioambientales.
- Simular, mediante cálculos, utilizando los sistemas informáticos y bases de datos relativas a información sobre las materias peligrosas u otros que se estimen adecuados, las posibles evoluciones desfavorables del escenario accidental.
- Determinar si las consecuencias simuladas se ajustan a los valores utilizados para definir las zonas planificadas o, en su caso, redefinir el área de influencia de estas, de acuerdo con las condiciones reales del momento.
- En caso de fugas o vertidos de productos tóxicos o inflamables, determinar, a través de medidas de campo, la concentración de los mismos, dentro y fuera de las zonas planificadas.
- Recomendar las medidas de protección más idóneas en cada momento, para la población, el medio ambiente y los Grupos Operativos.
- Informar sobre la idoneidad de las medidas de protección previstas y, en su caso, proponer su modificación.
- Decidir qué equipos especiales de trabajo y equipamiento son necesarios para la aplicación de tales medidas.
- Seguimiento técnico del suceso, de su evolución y de las acciones aplicadas.
- Evaluar los accidentes de escasa importancia notificados que no hayan requerido la activación del PEE, e informar de los mismos a la Dirección del Plan, recomendando, en su caso, la adopción de salvaguardias tecnológicas para reducir la frecuencia de determinados sucesos.
- Proponer medidas de carácter corrector para controlar o aminorar los efectos del accidente, así como para la rehabilitación de la zona afectada.
- Todos los demás aspectos relacionados con el seguimiento y control de los fenómenos peligrosos.

6.6.3. Grupo Sanitario.

El Grupo Sanitario tiene como misión principal el llevar a cabo las medidas de socorro referidas a primeros auxilios y asistencias a afectados, así como aquellas medidas referidas a la protección ante riesgos para la salud en los efectivos intervinientes y en el conjunto de la población, el control de la salud ambiental y el control alimentario.

Personal integrante.

- Personal del Sistema sanitario público de Andalucía.
- Personal Técnico de la Delegación Territorial de la Junta de Andalucía con competencias en ~~Medio Ambiente~~ medio ambiente.

PLAN DE EMERGENCIA EXTERIOR ANTE EL RIESGO DE ACCIDENTES GRAVES EN LOS QUE INTERVIENEN SUSTANCIAS PELIGROSAS EN IGCAR, EN MINAS DE RIOTINTO (HUELVA). 31

**Delegación del Gobierno- HUELVA
Servicio de Protección Civil**

- Personal de Cruz Roja.
- Personal de Centros hospitalarios privados.
- Personal de Empresas de transporte sanitario.

Funciones.

- Prestar asistencia sanitaria de urgencia a las víctimas que eventualmente pudieran producirse en la zona de intervención.
- Proceder a la clasificación, estabilización y evacuación de aquellos heridos que, por su especial gravedad, así lo requieran.
- Establecer las medidas de protección sanitaria si se determinan riesgos para los efectivos actuantes y para la población.
- Organizar el dispositivo médico asistencial y prestación de la asistencia en zonas afectadas y en los centros de evacuación, si procede.
- Coordinar el traslado de accidentados a los centros hospitalarios receptores.
- Controlar la potabilidad del agua y la higiene de los alimentos y alojamiento.
- Determinar las recomendaciones y mensajes sanitarios a la población.
- Todos los demás aspectos relacionados con la actuación sanitaria (sanidad ambiental, identificación de víctimas, etc.).

6.6.4. Grupo de Seguridad.

El Grupo de Seguridad tiene como misión principal garantizar la seguridad ciudadana y el control de las zonas afectadas y sus accesos.

Personal integrante.

- Fuerzas y Cuerpos de Seguridad.
- Jefatura Provincial de Tráfico.

Funciones.

- Desarrollar y ejecutar las acciones tendentes a garantizar la seguridad ciudadana.
- Establecer controles de acceso en los tramos viales y zonas siniestradas.
- Mantener despejadas, en la medida de lo posible, las vías de acceso para el Grupo de Intervención, así como las rutas de evacuación en los casos en que esta sea necesaria.
- Regulación del tráfico en general y restablecimiento de la circulación vial en cuanto sea posible.

PLAN DE EMERGENCIA EXTERIOR ANTE EL RIESGO DE ACCIDENTES GRAVES EN LOS QUE INTERVIENEN SUSTANCIAS PELIGROSAS EN IGCAR, EN MINAS DE RIOTINTO (HUELVA). 32

**Delegación del Gobierno- HUELVA
Servicio de Protección Civil**

- Realizar los cortes de vías necesarios para el alejamiento de la zona siniestrada, proponiendo la desviación hacia itinerarios alternativos.
- Colaborar en la información a la población.

6.6.5. Grupo de Apoyo Logístico.

El Grupo de Apoyo Logístico tiene como misión principal proveer el material, equipos y suministros necesarios para llevar a cabo las actuaciones en la zona afectada.

Personal integrante.

- Servicios de las Delegaciones Territoriales de la Junta de Andalucía con competencias en:
 - o Políticas Sociales y Educación.
 - o Obras Públicas y Transportes.
- Grupo de Emergencias de Andalucía.
- Unidades de apoyo de las Fuerzas Armadas.
- Servicios de los entes locales.
- Agrupaciones de Voluntarios de Protección Civil.
- Cruz Roja, ONGs.
- Empresas de servicios y suministros básicos (aguas, electricidad, comunicaciones, gas, alimentos...).

Funciones.

- Suministrar a los distintos grupos el material y equipos básicos y de carácter genérico necesarios para el desarrollo de sus funciones.
- Gestionar y suministrar la maquinaria y equipamiento técnico para la rehabilitación y reposición de servicios.
- Prever el alojamiento de los colectivos participantes en la emergencia.

- Gestionar medios de abastecimiento y alojamiento de la población afectada.
- Proporcionar medios de transporte.

6.6.6. Generalidades.

Las Jefaturas de los distintos grupos se definirán por designación de la Dirección del Plan.

**Delegación del Gobierno- HUELVA
Servicio de Protección Civil**

En función de la evolución de la emergencia y de la disponibilidad de medios y recursos, a petición de la Jefatura de Grupo o cuando la Dirección del Plan lo estime oportuno, se podrán incorporar a estos Grupos otros efectivos de entidades públicas o privadas.

A las funciones de estos grupos se podrán añadir todas aquellas que surjan en el desarrollo de la emergencia y les sean asignadas por la Dirección del Plan.

En función de la evolución de la emergencia, el Comité de Operaciones podrá convocar los grupos operativos parcial o totalmente.

6.7. PROCEDIMIENTOS DE COORDINACIÓN CON EL PLAN ESTATAL.

Cuando la emergencia originada por un accidente grave sea declarada de interés nacional las funciones de dirección y coordinación serán ejercidas dentro de un comité de dirección.

Las funciones de dirección serán ejercidas dentro de un comité constituido por:

- Persona representante del Ministerio del Interior.
- Persona representante designada por la persona titular de la Consejería con competencias en protección civil.

El CECOP, queda constituido a estos efectos como CECOPI.

El CECEM 112-Andalucía remitirá lo antes posible a la Subdelegación del Gobierno pertinente, la notificación de accidentes de categoría 1, 2 y 3, al objeto de garantizar la máxima fluidez informativa a la organización del Plan Estatal.

**Delegación del Gobierno- HUELVA
Servicio de Protección Civil****7. OPERATIVIDAD DEL PEE.**

El PEE ante el riesgo de accidentes graves en el que intervienen sustancias peligrosas, establece para los distintos miembros que componen su estructura, las actuaciones que deben ejecutar en función de la gravedad del episodio y los medios y recursos a movilizar.

La activación del PEE supone una respuesta inmediata por parte de la estructura correspondiente, la cual deberá garantizar la adopción de las medidas urgentes y la coordinación de los medios y recursos de las distintas Administraciones, Organismos y Entidades intervinientes.

La valoración de la gravedad de los accidentes se realizará teniendo en cuenta los posibles efectos producidos sobre las personas, bienes y medio ambiente, y todos aquellos que puedan preverse, tanto por las circunstancias que concurren como por las características y categoría del accidente.

A los efectos de notificación y posterior activación del PEE, se establecen las siguientes categorías de accidentes:

Categoría 1.

Aquellos para los que se prevea, como única consecuencia, daños materiales en el establecimiento accidentado y no se prevean daños de ningún tipo en el exterior de este.

Categoría 2.

Aquellos para los que se prevea, como consecuencias, posibles víctimas y daños materiales en el establecimiento; mientras que las repercusiones exteriores se limitan a daños leves o efectos adversos sobre el medio ambiente en zonas limitadas.

Categoría 3.

Aquellos para los que se prevea, como consecuencias, posibles víctimas, daños materiales graves o alteraciones graves del medio ambiente en zonas extensas y en el exterior del establecimiento.

7.1. CRITERIOS Y CANALES DE NOTIFICACIÓN DEL ACCIDENTE.

La Dirección de la Emergencia determinada en el PEI de IGCAR, cuando ocurra un accidente clasificado como de categoría 1, 2 ó 3, lo notificará urgentemente al CECEM 112-Andalucía por la vía establecida. A tales efectos existe una línea telefónica habilitada para este tipo de notificaciones en los CECEM 112 en la provincia.

En todo caso se empleará el medio más rápido que se tenga a disposición. En los casos en que el medio utilizado no permita el registro, la notificación se duplicará por otro medio en el que quede constancia de su realización.

PLAN DE EMERGENCIA EXTERIOR ANTE EL RIESGO DE ACCIDENTES GRAVES EN LOS QUE INTERVIENEN SUSTANCIAS PELIGROSAS EN IGCAR, EN MINAS DE RIOTINTO (HUELVA). 35

**Delegación del Gobierno- HUELVA
Servicio de Protección Civil**

La responsabilidad de efectuar la notificación corresponde a la Dirección de la Emergencia del establecimiento afectado. El PEI de cada empresa definirá a la persona titular de la Dirección de la emergencia y cargo/s en quien pueda delegar en caso de ausencia.

La catalogación de los accidentes vendrá expresada en el protocolo de notificación del establecimiento, de acuerdo con lo establecido en el Informe de Seguridad. En el caso de aquellos accidentes que no sean claramente categorizables, serán igualmente notificados.

| ACTUACIÓN | CATEGORÍA DEL ACCIDENTE | | |
|--------------|-------------------------|----|----|
| | 1 | 2 | 3 |
| NOTIFICACIÓN | SI | SI | SI |

Aquellos sucesos, que, sin ser un accidente grave, produzcan efectos perceptibles en el exterior susceptibles de alarmar a la población (tales como ruidos, emisiones, pruebas de alarmas, prácticas de extinción de incendios, etc.), serán notificados utilizando los mismos medios empleados en los accidentes y utilizando el mismo modelo de notificación.

La notificación contendrá al menos la siguiente información:

- Nombre del establecimiento.
- Categoría del accidente.
- Instalación donde ha ocurrido e instalaciones afectadas o que pueden verse afectadas por un posible efecto dominó.
- Sustancias y cantidades involucradas.
- Tipo de accidente (derrame, fuga, incendio, explosión, etc.).
- Consecuencias ocasionadas y que previsiblemente puedan causarse.
- Medidas adoptadas.
- Medidas de apoyo exterior necesarias para el control del accidente.

7.2. CRITERIOS DE ACTIVACIÓN DEL PEE.

Tal como se indica en el apartado anterior, el CECEM 112-Andalucía recibe la notificación procedente del establecimiento afectado por el accidente.

En función de la categoría del accidente, la Dirección procederá a la activación del PEE. Este se activará siempre que el accidente sea de categoría 2 ó 3. El nivel de respuesta lo determinará la

Delegación del Gobierno- HUELVA
Servicio de Protección Civil

Dirección del Plan de acuerdo con las características y evolución del accidente. En este supuesto, el CECEM 112-Andalucía en Huelva se constituye en CECOP del PEE.

Los accidentes de categoría 1 no justifican la activación del PEE. En aquellas situaciones en que los efectos del accidente sean perceptibles por la población, la actuación del PEE se limitará a una labor de seguimiento e información.

La Dirección de la emergencia en el establecimiento afectado, a través del CECEM 112-Andalucía, puede solicitar ayuda exterior sin que se active el PEE, si la magnitud o naturaleza del accidente lo justifican.

La siguiente tabla resume los criterios de activación del PEE en función de la categoría del accidente:

| | Categoría del Accidente | | |
|------------------------------|-------------------------|----|----|
| | 1 | 2 | 3 |
| NOTIFICACIÓN | SI | SI | SI |
| SEGUIMIENTO E INFORME | SI | SI | SI |
| ACTIVACIÓN DEL PEE | NO | SI | SI |

Es competencia de la Dirección del Plan la modificación o mejor adecuación de los criterios de activación, en razón de las condiciones específicas que pudiesen concurrir.

En aquellos casos en que no esté definida la categoría del accidente, corresponderá a la Dirección del Plan decidir si procede su activación.

Desde el punto de vista de afectación al medio ambiente, el presente PEE, se activará únicamente cuando se prevea que, por causa de un accidente grave, pueda producirse una alteración grave del medio ambiente cuya severidad exija la aplicación inmediata de determinadas medidas de protección.

8. PROCEDIMIENTOS DE ACTUACIÓN DEL PEE.

**Delegación del Gobierno- HUELVA
Servicio de Protección Civil**

Notificada la existencia de un accidente por parte del establecimiento afectado, se pondrá en marcha el correspondiente procedimiento de actuación. Según los criterios de activación se pueden establecer las siguientes situaciones:

- Si el accidente está identificado como categoría 2 ó 3 se procederá a la activación del PEE, el EL CECOP alertará a los integrantes del PEE, aplicándose los protocolos de actuación correspondientes a cada grupo del PEE.
- Si la categorización del accidente no viniera expresada en la notificación del industrial (y no corresponde a una situación prevista en su estudio de seguridad y PEI), el CECOP, a efectos de evaluar el accidente y activar el PEE si procede, llevará a cabo la localización de la Dirección del Plan.
- Si el accidente está identificado como categoría 1 no se procederá a la activación del PEE, El CECEM 112-Andalucía mantendrá contacto permanente con el establecimiento afectado, informando a la Dirección del Plan de cualquier hecho de relevancia y del fin del accidente.

8.1. ALERTA AL PERSONAL ADSCRITO AL PEE.

Para la alerta del personal adscrito al PEE se dispone, en las instalaciones del CECOP, de un documento de carácter reservado donde se recogen los nombramientos de los diferentes integrantes de los grupos, así como el directorio telefónico de los mismos.

En el caso de activación del PEE, por accidentes de categorías 2 y 3, las llamadas se realizarán en paralelo, de forma que la activación del PEE y la constitución de los distintos órganos del Plan y de los Grupos Operativos se realice lo más rápidamente posible.

Se notificará la situación al Centro de Coordinación Operativa Local (en adelante, CECOPAL) de los municipios afectados y a otros organismos, según criterio de la Dirección del Plan.

Una vez constituidos los Grupos Operativos, estos se ponen en funcionamiento, siguiendo las directrices definidas en sus procedimientos de actuación.

Si previamente a la activación del PEE, existen efectivos actuando en el lugar, se contactará con estos para recabar la máxima información.

En las situaciones en que no esté claramente identificada la categoría del accidente, pero se hayan producido, o se puedan producir daños, se procederá con la siguiente secuencia, siguiendo los mismos procedimientos establecidos para accidentes de categoría 2 y 3:

**Delegación del Gobierno- HUELVA
Servicio de Protección Civil**

- Notificación – Activación de efectivos integrantes del Grupo de Intervención.
- Notificación de la situación a la Dirección del Plan.
- Notificación de la situación al Grupo Técnico de Seguimiento y Control.
- Notificación de la situación a los integrantes del Comité Asesor, según indicación de la Dirección del Plan.
- Notificación a otros organismos, según indicación de la Dirección del Plan.

Una vez evaluado el accidente y tomada una decisión por la Dirección del Plan, se procederá a la notificación de la situación y activación de los distintos integrantes del PEE no activados previamente.

En las situaciones de categoría 1, se establecerá un procedimiento de evaluación y seguimiento. Para ello se actuará según la siguiente secuencia:

- Solicitud de información a la persona Responsable del PEI del establecimiento afectado.
- Solicitud de información a la persona Responsable del Servicio de Prevención y Extinción de Incendios y Salvamento, así como a las Fuerzas y Cuerpos de Seguridad, en caso de estar desplazados al lugar del accidente.
- Notificación de la situación a la Dirección del Plan.
- Notificación de la situación a los Grupos Operativos y al ayuntamiento del municipio afectado.

8.2. ACTUACIÓN DESDE LOS PRIMEROS MOMENTOS DE LA EMERGENCIA.

En los primeros momentos de la emergencia y hasta la activación completa del PEE, se constituirá en el lugar más adecuado, el PMA, que será la base de coordinación de todos los medios que se encuentren haciendo frente a la emergencia.

8.3. ACTUACIÓN DE LOS GRUPOS OPERATIVOS.

Los procedimientos de actuación de los Grupos Operativos estarán definidos para los distintos supuestos accidentales y serán objeto de revisiones periódicas en función de los ejercicios de adiestramiento y simulacros que se realicen.

Los procedimientos de actuación se podrán agrupar para aquellos supuestos accidentales en los que se prevé que las pautas de actuación son coincidentes.

En aquellos accidentes no categorizados inicialmente en la notificación del establecimiento, pero que hayan producido o puedan producir daños graves, se procederá de manera similar en lo que respecta a la movilización inmediata de efectivos adscritos al Grupo de Intervención.

**Delegación del Gobierno- HUELVA
Servicio de Protección Civil**

Una vez categorizado el accidente, si el PEE es activado, se procederá a la constitución formal del Grupo de Intervención y del PMA.

8.4. COORDINACIÓN DE LOS OPERATIVOS. PMA.

El PMA funcionará como centro de coordinación de los servicios operativos con comunicación permanente al CECOP. La Jefatura del PMA será ejercida por la Coordinación de Emergencias de la Delegación territorial con competencias en emergencias y protección civil u otro designado por la persona responsable de la Dirección del Plan, en función de la evolución de la emergencia. Debe quedar garantizada la disposición de los equipos de comunicaciones que le aseguren la comunicación con la Dirección del PEE y las personas responsables de los Operativos.

El PMA se establece en un lugar cercano a donde se produce la emergencia, con objeto de un mejor control y coordinación de los efectivos y actuaciones en las zonas afectadas, teniendo el carácter de fijo o móvil en función del tipo de emergencia y de las indicaciones de la Jefatura del mismo.

Grupo de Intervención.

En caso de activarse el PEE el CECOP alertará al Grupo de Intervención. A partir de esta notificación se adoptará por dicho grupo las actuaciones previstas en los procedimientos de actuación y medidas de protección.

En aquellos accidentes no categorizados inicialmente en la notificación del establecimiento, pero que hayan producido o puedan producir daños graves, se procederá de manera similar en lo que respecta a la movilización inmediata de efectivos adscritos al Grupo de Intervención. Al objeto de asegurar la coordinación de los medios actuantes (Grupo de Intervención), la persona responsable del Servicio de Prevención y Extinción de Incendios y Salvamento en el lugar del accidente asumirá las funciones de coordinación. Una vez categorizado el accidente, si el PEE es activado se procederá a la constitución formal de Grupo de Intervención y PMA.

Grupo Técnico de Seguimiento y Control.

En caso de activarse el PEE, el CECOP alertará al Grupo Técnico de Seguimiento y Control. La Jefatura del Grupo se dirigirá al CECOP y los restantes miembros se distribuirán entre el CECOP y el PMA.

A partir de los valores de medición de campo, datos del accidente e información suministrada por los sistemas informáticos implantados, se llevarán a cabo las funciones de seguimiento y evaluación, informando de todo ello a la Dirección del Plan.

**Delegación del Gobierno- HUELVA
Servicio de Protección Civil**

En caso de accidente no categorizado o de categoría 1, el CECOP notificará la situación a la Jefatura del Grupo Técnico de Seguimiento y Control e integrantes del Grupo designado por esta. A criterio de la Jefatura de Grupo o por indicación de la Dirección del Plan se realizarán funciones de evaluación y seguimiento.

Grupo Sanitario.

En caso de activarse el PEE, el CECOP alertará al Grupo Sanitario a través del Centro de Coordinación de Urgencias y Emergencias Sanitarias del 061 de Huelva.

A partir de esta notificación se adoptarán por el Grupo Sanitario las actuaciones previstas en los Procedimientos de Actuación y Medidas de Protección.

Grupo de Seguridad.

En caso de activarse el PEE, el CECOP alertará al Grupo de Seguridad. A partir de esta notificación se adoptarán por dicho Grupo las actuaciones previstas en los Procedimientos de Actuación y Medidas de Protección.

En aquellos accidentes no categorizados inicialmente en la notificación del establecimiento, pero que hayan producido o puedan producir daños graves, se procederá de manera similar en lo que respecta a la movilización inmediata de efectivos adscritos al Grupo de Seguridad.

Grupo de Apoyo Logístico.

Una vez recibida la notificación de la activación del PEE, por parte del CECOP, la Jefatura del Grupo procederá a la alerta y notificación de las personas componentes del Grupo que estime oportunos, incorporándose al CECOP los que así decida.

En el CECOP, y con la ayuda del catálogo de medios y recursos del PEE, se gestionará el suministro de medios necesarios para el control del accidente.

Asimismo, se realizarán actuaciones dirigidas al restablecimiento de servicios básicos, adecuación de alojamientos y otros aspectos asignados.

La actuación de este Grupo se realiza según lo previsto en los Procedimientos de Actuación y Medidas de Protección y los criterios de la Dirección del Plan, de acuerdo con la evolución del accidente.

La Jefatura del PMA, directamente o en su caso a través del Comité de Operaciones, trasladará a la Dirección del Plan, la información sobre el desarrollo del suceso, las medidas adoptadas y necesidades.

PLAN DE EMERGENCIA EXTERIOR ANTE EL RIESGO DE ACCIDENTES GRAVES EN LOS QUE INTERVIENEN SUSTANCIAS PELIGROSAS 41
EN IGCAR, EN MINAS DE RIOTINTO (HUELVA).

**Delegación del Gobierno- HUELVA
Servicio de Protección Civil****8.5. SEGUIMIENTO DEL DESARROLLO DEL SUCESO. FIN DE LA EMERGENCIA.**

La Jefatura del PMA, directamente o en su caso a través del Comité de Operaciones, trasladará a la Dirección del Plan, la información sobre el desarrollo del suceso, las medidas adoptadas y necesidades.

La Dirección del Plan podrá contar también con el asesoramiento de personal experto e instituciones, ajenas a este PEE, que se consideren necesarios para la resolución de la situación.

También asesorarán a la Dirección del PEE sobre la conveniencia de decretar el fin de la situación de emergencia y la correspondiente desactivación del PEE.

La declaración del fin de la emergencia no impide sin embargo, que si es necesario continúe la vigilancia preventiva en el lugar o zona afectada por el suceso y se sigan realizando las tareas reparadoras y de rehabilitación.

Una vez finalizada la emergencia, en el plazo máximo de tres meses, la Jefatura de cada Grupo elaborará un informe sobre la notificación del accidente y desarrollo de las acciones de su respectivo Grupo, para su análisis por la Dirección del Plan.

9. INFORMACIÓN A LA POBLACIÓN DURANTE LA EMERGENCIA.

En todos aquellos accidentes en que se active el PEE y aquellos otros en que los efectos sean percibidos por la población, se establecerá un dispositivo de aviso y de información pública sobre las medidas más adecuadas que se deben adoptar. Estas medidas se aplicarán en colaboración con los titulares de las instalaciones incluidas en el Plan.

PLAN DE EMERGENCIA EXTERIOR ANTE EL RIESGO DE ACCIDENTES GRAVES EN LOS QUE INTERVIENEN SUSTANCIAS PELIGROSAS 42
EN IGCAR, EN MINAS DE RIOTINTO (HUELVA).

**Delegación del Gobierno- HUELVA
Servicio de Protección Civil**

En tales situaciones se hace necesario facilitar a la población información del accidente y las causas que lo originaron, evitando de este modo los efectos negativos que se generan a partir de informaciones dispersas o inadecuadas.

En relación al aviso a la población:

- Corresponde a la Dirección del Plan activar los sistemas de aviso, delimitando el momento, ámbito y método.
- Los avisos se establecen a través de:
 - o Conexión con emisoras locales (Radio y TV), mediante mecanismo de entrada inmediata en emisión.
 - o Teléfonos de contacto (contacto con compañías de telefonía móvil).
 - o Utilización de sistemas de sirenas y megafonía fijos/móviles existentes.
 - o Redes sociales.

En relación a la información sobre el accidente:

- Corresponde a la Dirección del Plan designar los criterios, contenidos y canales de información.
- Las informaciones serán elaboradas y coordinadas en su distribución por el Gabinete de Información del PEE.
- El contenido de la información estará referido a:
 - o Características del accidente. Evolución y efectos.
 - o Explicación de las medidas adoptadas.
- Emisión de avisos y mensajes periódicos a la población, que permitan mantenerla informada de la situación y evolución de la emergencia.
- Comunicación de instrucciones y recomendaciones a la población para facilitar su colaboración y la adopción de medidas de autoprotección.
- Tratamiento de la información para evitar situaciones de pánico y actuaciones o comportamientos negativos.
 - Localización e identificación de afectados.
 - Otros aspectos considerados por la Dirección del Plan.

10. CATÁLOGO DE MEDIOS Y RECURSOS.

El Catálogo de Medios y Recursos es una herramienta orientada a la planificación y gestión en emergencias. El Catálogo de Medios y Recursos está constituido por archivos y bases de datos que

PLAN DE EMERGENCIA EXTERIOR ANTE EL RIESGO DE ACCIDENTES GRAVES EN LOS QUE INTERVIENEN SUSTANCIAS PELIGROSAS 43
EN IGCAR, EN MINAS DE RIOTINTO (HUELVA).

**Delegación del Gobierno- HUELVA
Servicio de Protección Civil**

recogen información relativa a los medios y recursos pertenecientes a las distintas Administraciones Públicas, organismos y entidades privadas, así como personal técnico y colaboradores, que pueden ser movilizados ante emergencias contempladas en el presente PEE.

Este Catálogo se encuentra en el CECEM 112-Andalucía en Huelva, a disposición permanente. En estos centros se trabaja de modo continuo en su actualización. El principal objetivo del Catálogo de Medios y Recursos es conocer y localizar, de forma rápida y eficaz, los medios y recursos disponibles para actuar ante situaciones de emergencia.

Este catálogo está incorporado en la nueva plataforma tecnológica denominada GEA. En este catálogo se seleccionan y vinculan los distintos elementos los medios y recursos propios del Plan necesarios para la gestión de las emergencias, estando disponibles para su consulta. La búsqueda de estos elementos puede hacerse desde el Plan o accediendo directamente al catálogo, pudiéndose filtrar los resultados.

El catálogo está organizado por "Entidades" que pueden ser organismos, instituciones o empresas, a las que se asocian medios humanos, medios materiales y recursos, entendiendo "recursos" como elementos estáticos, naturales o artificiales. Para todos ellos se pueden introducir datos de localización, de contacto, indicar su disponibilidad horaria, el ámbito de cobertura, entre otros datos. Actualmente el catálogo presenta unas 813 tipologías distintas de medios humanos, materiales y recursos.

11. IMPLANTACIÓN DEL PEE.

Junto con la elaboración y diseño de la estructura operativa y funcional del PEE, son necesarias una serie de acciones encaminadas a garantizar que los procedimientos de actuación previstos en el mencionado PEE sean plenamente operativos, asegurando su actualización y adaptación a posibles modificaciones.

**Delegación del Gobierno- HUELVA
Servicio de Protección Civil**

Tras el proceso de aprobación e información, se establece una fase de implantación dirigida a su instalación inicial y a posibilitar el desarrollo y operatividad del mismo. Se realizará un cronograma específico de implantación. La implantación del PEE recoge las acciones necesarias para su aplicación, tales como:

- Desarrollo de la estructura y organización del PEE.
 - o Designación y nombramientos, en el plazo máximo de seis meses desde la entrada en vigor del plan, de los componentes del Comité Asesor, Gabinete de Información, en su caso y del Comité de Operaciones, así como los sistemas para su localización.
 - o Designación y nombramiento, en el plazo máximo de seis meses desde la entrada en vigor del plan de los componentes que constituyen los Grupos Operativos y los sistemas para su movilización.
 - o Establecimiento de los protocolos, convenios, acuerdos necesarios con los organismos y entidades participantes, tanto para concretar actuaciones como para la asignación de medios y/o asistencia técnica.
- Programas de dotación y/o mejora de medios y recursos.
 - o Comprobación de la disponibilidad de los medios y recursos asignados al PEE.
 - o Implantación y desarrollo del CECOP.
 - o Ampliación y optimización de comunicaciones.
 - o Equipamiento de sistemas de aviso a la población.
 - o Elaboración y desarrollo de soporte de información territorial.
 - o Elaboración del Catálogo de Medios y Recursos.
- Programas de formación continua a los integrantes de los Grupos Operativos.
 - o Verificación del conocimiento del PEE por parte de todos los intervinientes, en la medida necesaria para que realicen correctamente sus cometidos.
 - o Establecimiento de programas de formación y capacitación de los servicios implicados.
- Programas de comprobación de la eficacia del modelo implantado.
 - o Comprobación de la eficacia del modelo implantado, el adiestramiento del personal y la disponibilidad de medios, mediante ejercicios o simulacros.
- Programas de información a la población.
 - o Realización de campañas de información y divulgación dirigidas a la ciudadanía para lograr una respuesta adecuada frente a las diferentes situaciones de emergencia.

**Delegación del Gobierno- HUELVA
Servicio de Protección Civil****11.1. INFORMACIÓN DEL PEE A LA POBLACIÓN.**

Dentro de la fase de implantación se acometerá una política informativa de cara a la divulgación del PEE entre la población a fin de facilitar la familiarización de esta con las medidas de protección ante accidentes graves en los que intervengan sustancias peligrosas.

Esta política de información se hará extensible a los centros de trabajo localizados dentro de la zona de intervención y alerta, de manera que dispongan de la información necesaria para organizar las actuaciones en caso de emergencia.

Se realizarán campañas, con los siguientes contenidos:

- Difusión e información pública sobre el PEE.
- Información sobre riesgos potenciales.
- Divulgación de los mensajes y señales aplicables ante situaciones de emergencia.
- Divulgación de medidas de autoprotección.
- Información sobre colaboración y apoyo en tareas de voluntariado.

Con independencia de estas campañas informativas, en la Web de la Junta de Andalucía se dispondrá, para los establecimientos afectados, la información que establece el Anexo III del Real Decreto 840/2015, de 21 de septiembre.

11.2. INFORMACIÓN Y DIVULGACIÓN A LAS ENTIDADES LOCALES.

Los programas de información a los municipios con riesgo de emergencia por accidentes graves en los que intervengan sustancias peligrosas, estarán dirigidos a proporcionar los datos básicos y necesarios para un adecuado desarrollo del Plan de Actuación Municipal.

Se informará sobre:

- Actuaciones básicas en el ámbito local.
- Acopio y suministro de información sobre medios y recursos.
- Apoyo en la toma de decisiones.
- Difusión de consejos para la población.

12. MANTENIMIENTO DEL PEE.

El mantenimiento está dirigido a garantizar que los procedimientos de actuación previstos en el PEE sean operativos, adecuándolo a las modificaciones que incidan en materias relacionadas con el mismo. En función de la magnitud y repercusión de las modificaciones se consideran dos procedimientos diferenciados, las actualizaciones y las revisiones.

**Delegación del Gobierno- HUELVA
Servicio de Protección Civil**

A efectos de adecuar el programa de mantenimiento del PEE, la Dirección del Plan, una vez aprobado, establecerá lo siguiente:

- Plan de resolución de carencias detectadas en la implantación.
- Calendario de actividades para mantenimiento del PEE.

12.1. ACTUALIZACIONES Y COMPROBACIONES PERIÓDICAS.

El PEE puede someterse a una actualización puntual, asegurando así su aplicación permanente. Estas actualizaciones recogerán las modificaciones referidas tanto a los aspectos organizativos como operativos.

La actualización del PEE implica:

- Comprobación y actualización de nuevos nombramientos o cambios de los integrantes del PEE.
- Actualización del Catálogo de Medios y Recursos. Comprobación de la disponibilidad, adecuación técnica y asignación de recursos.
- Comprobación de la adecuación y eficacia de los procedimientos operativos.
- Adecuación y desarrollo de: sistemas y medios de comunicaciones, sistemas de aviso a la población, sistemas informáticos de gestión de emergencias y sistemas de previsión y alerta.

Igualmente se debe realizar una comprobación periódica que verifique el perfecto estado de uso de los equipos adscritos al PEE. Estas comprobaciones se realizarán de acuerdo con un programa de implantación general establecido por la Dirección del Plan. El programa deberá ser complementado con las recomendaciones del suministrador del equipo y la titularidad del equipo.

12.2. EJERCICIOS DE ADIESTRAMIENTO.

La formación del personal implicado en el PEE debe ser una labor continuada. Los programas de formación estarán destinados a los integrantes de:

- Los comités.
- El Centro de Coordinación Operativa.
- Los Grupos Operativos.
- Otros organismos implicados.

La formación recogerá los siguientes aspectos:

- Difusión del PEE a los componentes de los Grupos Operativos por parte de la Jefatura de dichos Grupos.
- Cursos de formación para los servicios implicados.

PLAN DE EMERGENCIA EXTERIOR ANTE EL RIESGO DE ACCIDENTES GRAVES EN LOS QUE INTERVIENEN SUSTANCIAS PELIGROSAS EN IGCAR, EN MINAS DE RIOTINTO (HUELVA). 47

**Delegación del Gobierno- HUELVA
Servicio de Protección Civil**

- Realización de ejercicios y simulacros (parciales y/ o globales) donde se verificará el estado de los procesos implicados en situaciones de emergencia.

Se redactarán informes sobre los resultados de los ejercicios realizados y una valoración final. Estos servirán de base para las adaptaciones en el PEE con la finalidad de obtener una mayor coherencia y efectividad de la respuesta frente a situaciones de emergencia.

La realización de los ejercicios por grupos reducidos, constituye en sí misma un elemento de mayor agilidad para la verificación modular del funcionamiento del PEE.

La Jefatura de cada Grupo Operativo, preparará un ejercicio en el que los miembros del mismo deberán emplear todos o parte de los medios necesarios en caso de accidente.

La preparación y diseño de los ejercicios de adiestramiento corresponden a la Jefatura de los Grupos Operativos. Para proceder a su seguimiento técnico y valoración, se constituirá una subcomisión entre los miembros del Comité Asesor del PEE. Los resultados del mismo serán sometidos a la decisión de la Dirección del Plan, para incorporar las mejoras sustanciales tan pronto como sea posible.

12.3. SIMULACROS.

Un simulacro consiste en la activación simulada del PEE en su totalidad al objeto de comprobar:

- El funcionamiento y efectividad de los sistemas de aviso a la población y transmisiones.
- La rapidez de respuesta de los Grupos Operativos y de la aplicación de medidas de protección.
- El funcionamiento de las medidas de protección y una primera evaluación de su eficacia.

Su finalidad es la de evaluar la operatividad del PEE, respecto a las prestaciones previstas y tomar las medidas correctoras pertinentes o revisar su operatividad, si fuese necesario. En este sentido, deben establecerse criterios para la evaluación de la coordinación de las actuaciones y la eficacia de estas. Todas estas actuaciones se realizarán de acuerdo con la guía de realización de simulacros que se ha elaborado a estos efectos, en la que se incluye como fase necesaria el análisis y evaluación de los resultados aplicable para la mejora continua.

Se deberá realizar un simulacro del PEE para cada revisión. El tiempo transcurrido entre dos simulacros no podrá superar los 3 años.

12.4. EVALUACIÓN DE LA EFICACIA DE LA INFORMACIÓN A LA POBLACIÓN.

Las medidas de protección personal de la población constituyen un complemento indispensable a las medidas adoptadas por el PEE, entre otras razones, porque la mayoría de ellas, de acuerdo con lo establecido en la Guía de Respuesta, consisten en actuaciones que ha de realizar la propia población

PLAN DE EMERGENCIA EXTERIOR ANTE EL RIESGO DE ACCIDENTES GRAVES EN LOS QUE INTERVIENEN SUSTANCIAS PELIGROSAS 48
EN IGCAR, EN MINAS DE RIOTINTO (HUELVA).

**Delegación del Gobierno- HUELVA
Servicio de Protección Civil**

tendientes al alejamiento del lugar de los hechos o al confinamiento, una vez declarado el accidente. Por esta razón, y con el fin de familiarizarse con las mismas y facilitar la aplicación de otras medidas de protección, es fundamental que la población afectada tenga un conocimiento suficiente del contenido del PEE y de las actitudes que debe adoptar ante avisos de emergencia.

En este sentido, se promoverán periódicamente campañas de sensibilización entre la población de la zona planificada por parte de la Dirección del Plan, con la colaboración de los industriales afectados.

Estas campañas deberán fundamentarse en:

- Folletos descriptivos.
- Material audiovisual.
- Charlas y Conferencias sobre los objetivos y medios del PEE.
- Demostración de acciones de protección personal.
- Información cada vez que se produzca una activación del PEE, sea real o simulada.
- Contactos directos y visitas a instalaciones.

La forma concreta de esta información depende tanto de la idiosincrasia local como del estado de la opinión pública. En consecuencia, el Gabinete de Información del PEE redactará estas comunicaciones para cada caso concreto, bajo la supervisión de la Dirección del Plan.

Debido al grave problema que puede resultar de un tratamiento inadecuado de esta información, la Dirección del Plan analizará, en el ámbito de influencia del PEE, la percepción de riesgo químico, como elemento necesario para una posterior información a la población, en la que se establezcan las metodologías y contenidos adecuados para una divulgación y formación sobre los riesgos, medidas de autoprotección y otros aspectos relacionados con el PEE.

Es por todo ello que la campaña de información no termina hasta no comprobar el grado de eficacia de la misma. Se hace por tanto recomendable realizar un sondeo entre la población una vez realizada la campaña, aplicando una técnica cuantitativa y cuestionario cerrado, con el solo objeto de mejorar las actuaciones futuras.

12.5. REVISIONES DEL PEE Y PROCEDIMIENTOS DE DISTRIBUCIÓN DE ESTAS.

Complementariamente a las actualizaciones antes señaladas, se establece la necesidad de realizar revisiones globales del PEE. Dicha revisión está dirigida a la reestructuración y complementación del PEE en relación a cambios destacables en los contenidos del mismo, motivados por causas técnicas o

**Delegación del Gobierno- HUELVA
Servicio de Protección Civil**

de ordenación administrativa o legislativa. Su periodicidad será de tres años, salvo razón motivada. Las revisiones serán aprobadas por el Director del Plan, previo informe, si procede, del Comité Asesor.

El PEE establece un período de tiempo máximo de 3 años para realizar las revisiones del mismo. Además se considera la conveniencia de hacer la revisión con anterioridad al vencimiento de dicho período cuando así lo aconsejen los resultados de los ejercicios y simulacros, la evolución de las tendencias en evaluar y combatir accidentes mayores, las modificaciones en los establecimientos, alteraciones en los servicios intervinientes o cualquier otra circunstancia que altere sustancialmente la eficacia en su aplicación.

Toda aquella alteración del PEE que afecte a la organización del mismo, deberá ser comunicada con la suficiente antelación, con el fin de mantener la vigencia y operatividad del mismo. Dicho compromiso se extiende a todos los organismos y entidades que participan en el PEE.

Se determinarán actuaciones, además de las mencionadas con anterioridad, relativas a la evaluación y optimización de:

- Metodología de identificación de riesgos.
- Estructuras organizativas y procedimientos operativos.
- Medidas de actuación.
- Dotación de medios y equipamiento.
- Sistemas de aviso y comunicación.

**Delegación del Gobierno- HUELVA
Servicio de Protección Civil****13. PLANES DE ACTUACIÓN MUNICIPAL.**

Los planes de actuación municipal se basarán en las directrices del PEE, en cuanto a la identificación del riesgo, análisis de consecuencias, zonas objeto de planificación, medidas de protección a la población y actuaciones previstas. Estos planes forman parte del PEE y deberán ser homologados por la Comisión de Protección Civil de Andalucía.

El Plan de Actuación Municipal se adaptará a las características específicas de cada municipio en lo que respecta a demografía, urbanismo, topografía y aspectos socioeconómicos.

El principal objeto del Plan será el de protección e información a la población.

13.1. FUNCIONES BÁSICAS.

Las actuaciones fundamentales que debe desarrollar el Plan de Actuación Municipal ante el riesgo de accidentes graves en los que intervienen sustancias peligrosas son las siguientes:

- Apoyo e integración en su caso en los Grupos Operativos previstos en el PEE.
- Colaboración en la puesta en marcha de las medidas de protección a la población en el marco del PEE y bajo la dirección de este.
- Colaboración en la aplicación del sistema de avisos a la población a requerimiento de la Dirección del Plan y bajo la dirección de esta.
- Colaboración en la difusión y divulgación entre la población afectada del PEE.

13.2. CONTENIDO MÍNIMO DE LOS PLANES DE ACTUACIÓN MUNICIPAL.

Recogiendo los puntos del apartado anterior sobre las funciones básicas del Plan de Actuación Municipal, se establece el siguiente contenido mínimo que ha de incluir el Plan para que sea eficaz y operativo, sin perjuicio de otras actuaciones a desarrollar, que por las características del territorio afectado o por la tipología del accidente, puedan preverse.

1. INTRODUCCIÓN

- 1.1. Objetivos y justificación del Plan en el contexto de la planificación local y de los PEE.
- 1.2. Marco legislativo y desarrollo del proceso de elaboración, aprobación y homologación.

2. DESCRIPCIÓN DEL MUNICIPIO Y ÁMBITO DE APLICACIÓN.

- 2.1. Características geofísicas.
- 2.2. Estructura urbanística/ Demografía.

**Delegación del Gobierno- HUELVA
Servicio de Protección Civil**

2.3. Vías de Comunicación.

2.4. Elementos vulnerables a destacar.

2.5. Riesgos asociados.

3. ESTRUCTURA Y ORGANIZACIÓN

3.1. Definición de la persona responsable local de la emergencia.

3.2. Asignación de la representación en el Comité Asesor del PEE.

3.3. Determinación del CECOPAL.

3.4. Determinación de los efectivos operativos locales y su integración en los Grupos Operativos del Plan de Emergencia de Comunidad Autónoma.

3.5. Organigrama y funciones.

4. OPERATIVIDAD.

4.1. Comunicación CECOPAL-CECOP.

4.2. Notificación de la emergencia.

4.3. Activación del Plan de Actuación Municipal.

4.4. Conexión – integración operativa con el Plan de Emergencia de Comunidad Autónoma.

5. IMPLANTACIÓN Y MANTENIMIENTO.

5.1. Formación y capacitación.

5.2. Revisión y Ejercicios.

5.3. Implantación y actualización.

ANEXO I: Zonas y población potencialmente afectadas.

ANEXO II: Procedimientos de evacuación. Rutas principales.

ANEXO III: Zonas de seguridad. Áreas e instalaciones alojamiento.

ANEXO IV: Medidas de protección específicas.

**Delegación del Gobierno- HUELVA
Servicio de Protección Civil****13.3. CENTROS DE COORDINACIÓN OPERATIVOS LOCALES.**

Los CECOPAL desarrollan una tarea fundamental en la coordinación de las actuaciones previstas en el Plan de Actuación Municipal y sirven de apoyo a la coordinación con el PEE.

La constitución del CECOPAL se realizará siempre que se haya declarado la situación de emergencia, y en las situaciones que se estime oportuno por la Dirección del Plan.

Desde el CECOPAL se realizarán las siguientes acciones:

- Conexión con los Servicios Operativos Locales.
- Transmisión de información de la evolución.
- Petición de medios y recursos adicionales para luchar contra la emergencia.
- Avisos y difusión de normas y consejos a la población.

13.4. INTERFASE DE LOS PLANES DE ACTUACIÓN MUNICIPAL Y EL PEE.

En todas aquellas situaciones en que se active el Plan de Actuación Municipal, la Dirección de dicho Plan debe mantener informada a la Dirección del PEE. Dicha información debe ser de carácter inmediato, y continuada durante todo el proceso en que el PEE se encuentre activado, informando sobre las medidas que se van adoptando y la evolución de la situación.

El procedimiento de información se establecerá desde el CECOPAL en comunicación con el CECM 112-Andalucía.

JUNTA DE ANDALUCIA

Delegación del Gobierno HUELVA
Servicio de Protección Civil

PLAN DE EMERGENCIA EXTERIOR ANTE EL RIESGO DE
ACCIDENTES GRAVES EN LOS QUE INTERVIENEN
SUSTANCIAS PELIGROSAS

IGCAR INDUSTRIES, S.L.
MINAS DE RIOTINTO (HUELVA)
Anexo



PLAN DE EMERGENCIA EXTERIOR ANTE EL RIESGO DE ACCIDENTES GRAVES EN LOS QUE INTERVIENEN
SUSTANCIAS PELIGROSAS EN IGCAR, MINAS DE RIOTINTO, (HUELVA). V.20.2 1

00286507

JUNTA DE ANDALUCÍA

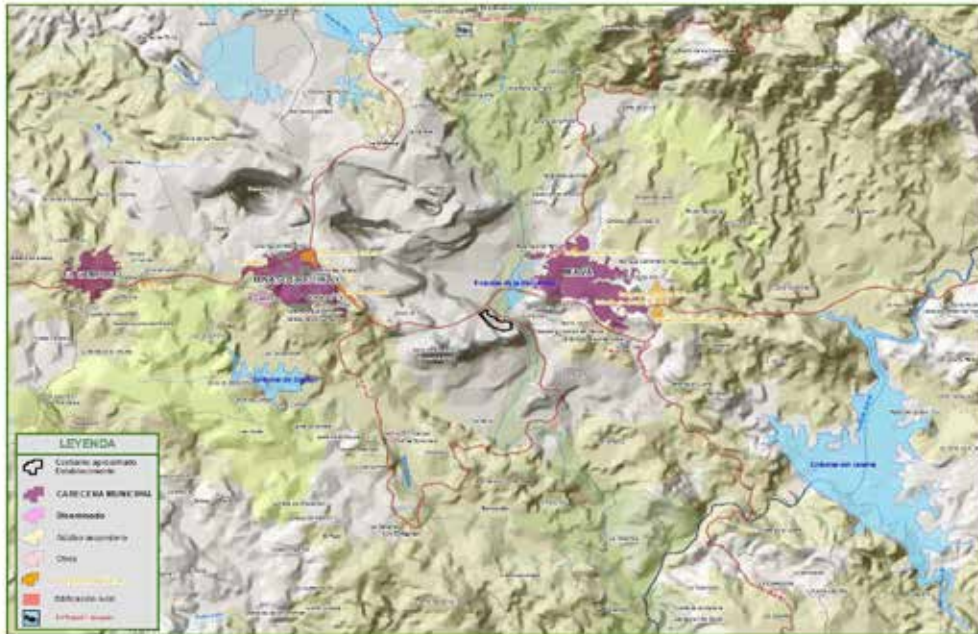
Delegación del Gobierno HUELVA
Servicio de Protección Civil

OBJETO Y ÁMBITO.

El objeto de este documento es incluir información que forma parte del Plan de Emergencia Exterior, pero que puede ser modificada en las revisiones del Plan.

Los términos municipales que podrían verse afectados en caso de activación de este Plan de Emergencia Exterior corresponden a MINAS DE RIOTINTO y NERVA.

MAPA DE SITUACIÓN



La realización de los análisis de riesgos y las evaluaciones de los accidentes es obligación de IGCAR estando incluidos en los Informes de Seguridad. Esta información ha sido sometida al trámite de evaluación por la Consejería competente en materia de industria, y atendiendo a lo previsto en el artículo 10 del Real Decreto 840/2015, de 21 de septiembre.

Estos estudios siguen la metodología y en líneas generales se describen en el texto del Plan. De ellos, se han extraído los escenarios planteados y el cálculo de consecuencias cuyo resumen se indica a continuación:

JUNTA DE ANDALUCÍA

Delegación del Gobierno HUELVA
Servicio de Protección Civil

| Escenario | Sustancia | Descripción | Naturaleza del Daño | ZI (m) | ZA (m) | ZED (m) | Categoría |
|-----------|----------------------|------------------------------------------------------------------------------------|---------------------|--------|--------|---------|-----------|
| 1 | Cloruro de Cianurilo | Rotura de un saco de 5000 Kg durante la carga | Toxica | - | - | - | 2 |
| 2 | Anilina | Rotura de palet durante el transporte en carretilla | Tóxica | 12 | 18 | | 2 |
| 3.1 | GNL | Rotura total de la manguera de descarga de la cisterna | Sobrepresión | 104 | 218 | | 3 |
| 3.2 | GNL | Rotura total de la manguera de descarga de la cisterna | Rasdiación térmica | 175 | 214 | | 3 |
| 4 | GNL | Rotura de la línea de salida del depósito de GNL | Radiación térmica | 127 | 206 | | 3 |
| 5 | GN | Rotura de la línea de salida de GN antes de la entrada a la estación de regulación | Radiación termica | 9 | 10 | | 3 |

Estos datos corresponden:

- Análisis de Riesgo Estilbénicos Technoba, S.L. Septiembre 2016. Documento 16/001

ESCENARIOS OBJETO DE PLANIFICACIÓN

Para la planificación, se elige el mayor escenario de cada tipo. Así:

| Escenario | Sustancia | Descripción | Naturaleza del Daño | ZI (m) | ZA (m) | ZED (m) | Categoría |
|-----------|-----------|--------------------------------------------------------|---------------------|--------|--------|---------|-----------|
| 3.2 | GNL | Rotura total de la manguera de descarga de la cisterna | Rasdiación térmica | 175 | 214 | | 3 |

1.1 Estos datos corresponden:

1.2 Análisis de riesgo ESTILBÉNICOS TECHNOBA, S.L. Septiembre 2016. Documento 16/001

1.3 ELEMENTOS VULNERABLES

Los elementos vulnerables con posibilidad de verse afectados son consultados principalmente en las bases cartográficas del Instituto de Estadística y Cartografía de Andalucía (en adelante, IECA), actualizado en junio de 2023. Estas capas se incorporan al Sistema de información Geográfico empleado en la emergencia, de forma que se encuentre lo más actualizado posible. Entre otros, los elementos vulnerables más relevantes son los siguientes:

1. Núcleos de Población (Sistema urbano).

1.1. Cabeceras municipales.

PLAN DE EMERGENCIA EXTERIOR ANTE EL RIESGO DE ACCIDENTES GRAVES EN LOS QUE INTERVIENEN SUSTANCIAS PELIGROSAS EN IGCAR, MINAS DE RIOTINTO, (HUELVA). V.20.2 3

JUNTA DE ANDALUCIA**Delegación del Gobierno HUELVA
Servicio de Protección Civil**

- 1.2. Núcleos secundarios.
- 1.3. Zonas Industriales.
- 1.4. Diseminados.
2. Vías de comunicación.
 - 2.1. Autovías y autopistas.
 - 2.2. Carreteras convencionales.
 - 2.3. Ferrocarril.
3. Hidrología (Hidrografía) e infraestructuras hidráulicas.
 - 3.1. Red hidrográfica.
 - 3.2. Superficies de agua.
 - 3.3. Estaciones de tratamiento de agua potable.
4. Infraestructuras energéticas.
 - 4.1. Oleoductos.
 - 4.2. Gaseoductos.
 - 4.3. Subestaciones eléctricas.
 - 4.4. Redes eléctricas.
5. Otros.
 - 5.1. Patrimonio histórico, cultural y natural.
 - 5.2. Centros educativos.
 - 5.3. Servicios de salud.
 - 5.4. Instalaciones deportivas.
 - 5.5. Gasolineras.
 - 5.6. Playas.

Los Elementos Vulnerables con posibilidad de verse afectados son los siguientes:

PLAN DE EMERGENCIA EXTERIOR ANTE EL RIESGO DE ACCIDENTES GRAVES EN LOS QUE INTERVIENEN
SUSTANCIAS PELIGROSAS EN IGCAR, MINAS DE RIOTINTO, (HUELVA). V.20.2 4

JUNTA DE ANDALUCIA

Delegación del Gobierno HUELVA
Servicio de Protección Civil

| Tipo | Elemento | Distancia aprox. (Km.) |
|---------------------|---------------------------|------------------------|
| Vía de comunicación | A-476 | 0,04 |
| Vía de comunicación | De Zalameala real a Nerva | 0,04 |
| Vía férrea | Ferrocarril desmantelado | 0 |
| Superficie de agua | Embalse de la marismilla | 0,3 |
| Cabecera municipal | Nerva | 0,6 |

JUNTA DE ANDALUCIA

Delegación del Gobierno- CÓRDOBA
Servicio de Protección Civil

PLAN DE EMERGENCIA EXTERIOR ANTE EL RIESGO DE
ACCIDENTES GRAVES EN LOS QUE INTERVIENEN
SUSTANCIAS PELIGROSAS

CLH
CÓRDOBA



PLAN DE EMERGENCIA EXTERIOR ANTE EL RIESGO DE ACCIDENTES GRAVES EN LOS QUE INTERVIENEN SUSTANCIAS PELIGROSAS 1
EN CLH, CÓRDOBA

00286507

JUNTA DE ANDALUCIA

Delegación del Gobierno- CÓRDOBA
Servicio de Protección Civil**ÍNDICE**

| | |
|-----------------------------------------------------------------------------------------------------|----|
| 1. INTRODUCCIÓN..... | 5 |
| 1.1. MARCO NORMATIVO LEGAL ESTATAL..... | 6 |
| 1.2. MARCO NORMATIVO LEGAL AUTONÓMICO..... | 6 |
| 2. OBJETO Y ÁMBITO..... | 8 |
| 2.1. FUNCIONES BÁSICAS DEL PEE..... | 8 |
| 2.2. DESCRIPCIÓN GENERAL DEL ESTABLECIMIENTO..... | 9 |
| 3. BASES Y CRITERIOS..... | 11 |
| 3.1. JUSTIFICACIÓN Y DESCRIPCIÓN DE LA METODOLOGÍA UTILIZADA PARA LA IDENTIFICACIÓN DEL RIESGO..... | 12 |
| 3.2. JUSTIFICACIÓN Y DESCRIPCIÓN DE LA METODOLOGÍA UTILIZADA PARA LA VALORACIÓN DEL RIESGO..... | 12 |
| 3.2.1. Modelo de efectos..... | 13 |
| 3.2.2. Modelos de consecuencias..... | 13 |
| 3.3. DEFINICIÓN DE LAS ZONAS OBJETO DE PLANIFICACIÓN..... | 13 |
| 3.4. JUSTIFICACIÓN Y DESCRIPCIÓN DE LOS CRITERIOS DE PLANIFICACIÓN UTILIZADOS..... | 14 |
| 3.4.1. Valores umbrales para la zona de intervención..... | 14 |
| 3.4.2. Valores umbrales para la zona de alerta..... | 15 |
| 3.4.3. Valores umbrales para el efecto dominó..... | 15 |
| 3.4.4. Análisis de las consecuencias medioambientales..... | 16 |
| 4. ZONAS OBJETO DE PLANIFICACIÓN..... | 17 |
| 4.1. CRITERIO PARA LA DEFINICIÓN DE LAS ZONAS OBJETO DE PLANIFICACIÓN..... | 17 |
| 4.2. CRITERIOS DE VULNERABILIDAD. ZONAS DE INTERVENCIÓN Y ALERTA..... | 18 |
| 5. DEFINICIÓN Y PLANIFICACIÓN DE LAS MEDIDAS DE PROTECCIÓN..... | 19 |
| 5.1. MEDIDAS DE PROTECCIÓN A LA POBLACIÓN..... | 19 |
| 5.1.1. Sistema de avisos..... | 19 |
| 5.1.2. Control de accesos..... | 20 |
| 5.1.3. Confinamiento..... | 20 |
| 5.1.4. Alejamiento..... | 20 |
| 5.1.5. Evacuación..... | 21 |
| 5.1.6. Medidas de autoprotección personal..... | 21 |
| 5.2. OTRAS MEDIDAS DE PROTECCIÓN..... | 21 |
| 6. ESTRUCTURA Y ORGANIZACIÓN DEL PEE..... | 22 |
| 6.1. DIRECCIÓN DEL PEE..... | 22 |

PLAN DE EMERGENCIA EXTERIOR ANTE EL RIESGO DE ACCIDENTES GRAVES EN LOS QUE INTERVIENEN SUSTANCIAS PELIGROSAS EN CLH, CÓRDOBA 2

JUNTA DE ANDALUCIA

Delegación del Gobierno- CÓRDOBA
Servicio de Protección Civil

| | |
|--------------------------------------------------------------------------------|-----------|
| <u>6.2. COMITÉ ASESOR.....</u> | <u>23</u> |
| <u>6.3. GABINETE DE INFORMACIÓN.....</u> | <u>24</u> |
| <u>6.4. COMITÉ DE OPERACIONES.....</u> | <u>25</u> |
| <u>6.5. CENTRO DE OPERACIONES.....</u> | <u>26</u> |
| <u>6.5.1. CECOP.....</u> | <u>26</u> |
| <u>6.5.2. PMA.....</u> | <u>26</u> |
| <u>6.6. GRUPOS OPERATIVOS.....</u> | <u>28</u> |
| <u>6.6.1. Grupo de Intervención.....</u> | <u>28</u> |
| <u>6.6.2. Grupo Técnico de Seguimiento y Control.....</u> | <u>28</u> |
| <u>6.6.3. Grupo Sanitario.....</u> | <u>30</u> |
| <u>6.6.4. Grupo de Seguridad.....</u> | <u>31</u> |
| <u>6.6.5. Grupo de Apoyo Logístico.....</u> | <u>32</u> |
| <u>6.6.6. Generalidades.....</u> | <u>32</u> |
| <u>6.7. PROCEDIMIENTOS DE COORDINACIÓN CON EL PLAN ESTATAL.....</u> | <u>33</u> |
| <u>7. OPERATIVIDAD DEL PEE.....</u> | <u>34</u> |
| <u>7.1. CRITERIOS Y CANALES DE NOTIFICACIÓN DEL ACCIDENTE.....</u> | <u>34</u> |
| <u>7.2. CRITERIOS DE ACTIVACIÓN DEL PEE.....</u> | <u>36</u> |
| <u>8. PROCEDIMIENTOS DE ACTUACIÓN DEL PEE.....</u> | <u>37</u> |
| <u>8.1. ALERTA AL PERSONAL ADSCRITO AL PEE.....</u> | <u>37</u> |
| <u>8.2. ACTUACIÓN DESDE LOS PRIMEROS MOMENTOS DE LA EMERGENCIA.....</u> | <u>38</u> |
| <u>8.3. ACTUACIÓN DE LOS GRUPOS OPERATIVOS.....</u> | <u>38</u> |
| <u>8.4. COORDINACIÓN DE LOS OPERATIVOS. PMA.....</u> | <u>39</u> |
| <u>8.5. SEGUIMIENTO DEL DESARROLLO DEL SUCESO. FIN DE LA EMERGENCIA.....</u> | <u>41</u> |
| <u>9. INFORMACIÓN A LA POBLACIÓN DURANTE LA EMERGENCIA.....</u> | <u>42</u> |
| <u>10. CATÁLOGO DE MEDIOS Y RECURSOS.....</u> | <u>44</u> |
| <u>11. IMPLANTACIÓN DEL PEE.....</u> | <u>45</u> |
| <u>11.1. INFORMACIÓN DEL PEE A LA POBLACIÓN.....</u> | <u>46</u> |
| <u>11.2. INFORMACIÓN Y DIVULGACIÓN A LAS ENTIDADES LOCALES.....</u> | <u>46</u> |
| <u>12. MANTENIMIENTO DEL PEE.....</u> | <u>48</u> |
| <u>12.1. ACTUALIZACIONES Y COMPROBACIONES PERIÓDICAS.....</u> | <u>48</u> |
| <u>12.2. EJERCICIOS DE ADIESTRAMIENTO.....</u> | <u>48</u> |
| <u>12.3. SIMULACROS.....</u> | <u>49</u> |
| <u>12.4. EVALUACIÓN DE LA EFICACIA DE LA INFORMACIÓN A LA POBLACIÓN.....</u> | <u>50</u> |
| <u>12.5. REVISIONES DEL PEE Y PROCEDIMIENTOS DE DISTRIBUCIÓN DE ÉSTAS.....</u> | <u>51</u> |

PLAN DE EMERGENCIA EXTERIOR ANTE EL RIESGO DE ACCIDENTES GRAVES EN LOS QUE INTERVIENEN SUSTANCIAS PELIGROSAS EN CLH, CÓRDOBA 3

JUNTA DE ANDALUCIA

Delegación del Gobierno- CÓRDOBA
Servicio de Protección Civil

| | |
|---------------------------------------------------------------------------|-----------|
| <u>13. PLANES DE ACTUACIÓN MUNICIPAL.....</u> | <u>52</u> |
| <u>13.1. FUNCIONES BÁSICAS.....</u> | <u>52</u> |
| <u>13.2. CONTENIDO MÍNIMO DE LOS PLANES DE ACTUACIÓN MUNICIPAL.....</u> | <u>52</u> |
| <u>13.3. CENTROS DE COORDINACIÓN OPERATIVOS LOCALES.....</u> | <u>54</u> |
| <u>13.4. INTERFASE DE LOS PLANES DE ACTUACIÓN MUNICIPAL Y EL PEE.....</u> | <u>54</u> |



JUNTA DE ANDALUCÍA

Delegación del Gobierno- CÓRDOBA
Servicio de Protección Civil**1. INTRODUCCIÓN.**

El Plan de Emergencia Exterior (en adelante, PEE) es el marco organizativo y funcional elaborado por la Junta de Andalucía, con la participación de las distintas Administraciones públicas, para prevenir y, en su caso, mitigar las consecuencias de los accidentes graves en los que intervienen sustancias peligrosas.

El PEE se desarrolla desde una perspectiva integral de prevención- intervención- rehabilitación, con especial atención a la evaluación de los posibles tipos de accidentes que puedan producirse y a la estimación de las zonas de riesgo, estableciendo las medidas de protección más idóneas; a la constitución de una adecuada estructura organizativa, y al desarrollo de procedimientos coordinados entre las entidades y servicios implicados en actuaciones de prevención e intervención.

El Real Decreto 840/2015, de 21 de septiembre, por el que se aprueban medidas de control de los riesgos inherentes a los accidentes graves en los que intervengan sustancias peligrosas constituye la transposición al ordenamiento jurídico nacional de la Directiva 2012/18/UE, conocida como Directiva Seveso III, que supone un avance relevante en el proceso de armonización de la Unión Europea en el ámbito de la prevención de accidentes graves y la gestión de los riesgos en aquellos establecimientos en los que estén presentes sustancias peligrosas en cantidades significativas.

La elaboración de los PEE de las empresas afectadas, se ha de hacer teniendo en cuenta los criterios que establece la Directriz básica de protección civil para el control y la planificación ante el riesgo de accidentes graves en los que intervienen sustancias peligrosas (en adelante “la Directriz Básica”), aprobada por Real Decreto 1196/2003, de 19 de septiembre, por el que se aprueba la Directriz básica de protección civil para el control y la planificación ante el riesgo de accidentes graves en los que intervienen sustancias peligrosas.

El Plan a continuación desarrollado se estructura, según establece la Directriz básica en su artículo 7, en los siguientes apartados: Objeto y ámbito.

- Bases y criterios.
- Zonas objeto de planificación.
- Definición y planificación de las medidas de protección.
- Estructura y organización del Plan.
- Operatividad.
- Procedimientos de actuación del Plan.
- Información a la población durante la emergencia.
- Catálogo de medios y recursos.
- Implantación.
- Mantenimiento.

PLAN DE EMERGENCIA EXTERIOR ANTE EL RIESGO DE ACCIDENTES GRAVES EN LOS QUE INTERVIENEN SUSTANCIAS PELIGROSAS 5
EN CLH, CÓRDOBA

00286507

JUNTA DE ANDALUCIA

**Delegación del Gobierno- CÓRDOBA
Servicio de Protección Civil**

- Planes de Actuación Municipales.

El presente plan sustituye al PEE CLH en parte al aprobado mediante el acuerdo de 21 de julio de 2009, del Consejo de Gobierno, por el que se aprueban los Planes Especiales de Emergencia Exterior ante el riesgo de accidentes graves en los que intervienen sustancias peligrosas correspondientes a los establecimientos: Geocycle, en Albox (Almería); Verinsur en Jerez de la Frontera (Cádiz), Bioenergía Santamaria, S.A. en Lucena (Córdoba) CLH, S.A, Cordoba, CLH;S.A, en Motril, (Granada), Celvi, en Villanueva del Arzobispo (Jaen), Cepuente, en Baeza (Jaén), CLH, S.A, Malaga, CLH, S.A, Sevilla, Fitofrans, S.A, en Carrión de los Céspedes, (Sevilla), Productos A.J.F, S.L, en Morón de la Frontera (Sevilla), PI Carretera de la Isla II, en Dos Hermanas (Sevilla). Este plan supone una revisión del aprobado en 2009, adaptándolo al Real Decreto 840/2015, de 21 de septiembre.

1.1. MARCO NORMATIVO LEGAL ESTATAL.

A continuación se enumeran las disposiciones legales y reglamentarias a nivel estatal en las que se fundamenta la elaboración de los PEE.

- Ley 17/2015 de 9 de julio, del Sistema Nacional de Protección Civil.
- Real Decreto 840/2015, de 21 de septiembre, por el que se aprueban medidas de control de los riesgos inherentes a los accidentes graves en los que intervengan sustancias peligrosas.
- Real Decreto 1070/2012, de 13 de julio, por el que se aprueba el Plan Estatal de Protección Civil ante el Riesgo Químico.
- Real Decreto 1196/2003, de 19 de septiembre, por el que se aprueba la Directriz básica de protección civil para el control y planificación ante el riesgo de accidentes graves en los que intervienen sustancias peligrosas.

1.2. MARCO NORMATIVO LEGAL AUTONÓMICO.

A continuación se enumeran las disposiciones legales y reglamentarias a nivel autonómico en las que se fundamenta la elaboración de los PEE.

- Ley Orgánica 2/2007, de 19 de marzo, de reforma del Estatuto de Autonomía para Andalucía.
- Ley 2/2002, de 11 de noviembre, de Gestión de Emergencias en Andalucía.
- Acuerdo de 22 de noviembre de 2011, del Consejo de Gobierno, por el que se aprueba el Plan Territorial de Emergencia de Andalucía.
- Decreto 46/2000, de 7 de febrero, por el que se determinan las competencias y funciones de los órganos de la Administración de la Junta de Andalucía en relación con las medidas de control de los riesgos inherentes a los accidentes graves en los que intervengan sustancias peligrosas.

PLAN DE EMERGENCIA EXTERIOR ANTE EL RIESGO DE ACCIDENTES GRAVES EN LOS QUE INTERVIENEN SUSTANCIAS PELIGROSAS 6
EN CLH, CÓRDOBA

00286507

JUNTA DE ANDALUCIA

Delegación del Gobierno- CÓRDOBA Servicio de Protección Civil

- Orden de la Consejería de Empleo y Desarrollo Tecnológico, de 18 de octubre de 2000, de desarrollo y aplicación del artículo 2 del Decreto 46/2000, de 7 de febrero, de la Junta de Andalucía, sobre accidentes graves en los que intervengan sustancias peligrosas.

JUNTA DE ANDALUCÍA

Delegación del Gobierno- CÓRDOBA
Servicio de Protección Civil**2. OBJETO Y ÁMBITO.**

El objeto fundamental del PEE es el establecimiento de las medidas de prevención y de información, así como la organización y los procedimientos de actuación, asegurando una mejor eficacia y coordinación en la intervención de los medios y recursos disponibles.

La finalidad del PEE es prevenir y, en su caso, mitigar los efectos de los accidentes graves en los que intervengan sustancias peligrosas, limitando sus consecuencias para las personas, los bienes y el medio ambiente.

El PEE, aquí desarrollado, está destinado a hacer frente a situaciones puntuales que entrañen un grave riesgo para personas y bienes, o que representen, también de forma grave, un riesgo de contaminación del medio ambiente. En general, en estas situaciones, se requiere la movilización de una gran cantidad de recursos humanos y materiales, por lo que es esencial una planificación previa de las actuaciones y de las medidas de protección que han de adoptarse.

El PEE constituye el marco orgánico y funcional para la intervención preventiva o mitigadora frente a los accidentes graves en los que intervienen sustancias peligrosas que en el mismo se contemplan. A partir del análisis y evaluación de los accidentes, establece las medidas de actuación, la aplicación de medios y recursos y el esquema de coordinación entre Administraciones, organismos y servicios a intervenir.

Conforme a lo previsto en el artículo 10 del Real Decreto 840/2015, de 21 de septiembre, y el artículo 5 de la Orden de 18 de octubre de 2000, la realización del análisis de riesgos y la evaluación de los accidentes es obligación de los industriales y, por ende, de CLH S.A. (en adelante, CLH), estando incluidos en los informes de seguridad. Este informe de seguridad, es evaluado por la Consejería competente en materia de industria, con la colaboración de organismos de control habilitados de acuerdo con lo previsto en el Reglamento de la infraestructura para la calidad y la seguridad industrial, aprobado por el Real Decreto 2200/1995, de 28 de diciembre

El ámbito de aplicación del presente PEE es el establecimiento CLH situado en Córdoba. En el apartado 2.2 de este Plan se incluye una descripción general del mismo.

En el Anexo a este PEE se reflejan los municipios y los principales elementos vulnerables que pudieran verse afectadas según los escenarios objeto de planificación.

2.1. FUNCIONES BÁSICAS DEL PEE.

Las funciones básicas que pretende cubrir este Plan son las siguientes:

- Caracterizar las zonas de intervención y alerta.

PLAN DE EMERGENCIA EXTERIOR ANTE EL RIESGO DE ACCIDENTES GRAVES EN LOS QUE INTERVIENEN SUSTANCIAS PELIGROSAS EN CLH, CÓRDOBA 8

JUNTA DE ANDALUCIA

Delegación del Gobierno- CÓRDOBA
Servicio de Protección Civil

- Prever la estructura organizativa y los procedimientos de intervención para las situaciones de emergencia por accidentes graves.
- Prever los procedimientos de coordinación con el Plan Estatal para garantizar su adecuada integración.
- Prever los procedimientos de coordinación con otros planes.
- Establecer los sistemas de articulación con las organizaciones de las administraciones municipales y definir los criterios para la elaboración de los planes de actuación municipal de aquéllas.
- Especificar los procedimientos de información a la población sobre las medidas de seguridad que deban tomarse y sobre el comportamiento a adoptar en caso de accidente.
- Catalogar los medios y recursos específicos a disposición de las actuaciones previstas.
- Garantizar la implantación y mantenimiento del PEE.

2.2. DESCRIPCIÓN GENERAL DEL ESTABLECIMIENTO.

CLH es un establecimiento dedicado al almacenamiento, trasiego, carga y ,eventualmente, descarga de combustibles líquidos . No existe ningún tipo de proceso de transformación de productos, salvo la aditivación y coloración de los productos.

Los productos se almacenan en tanques los cuales son agrupados en cubetos, según el producto a almacenar.

Los datos generales de la empresa se muestran a continuación

| | |
|------------------------------------------------------|--------------------------------------------------------------------------------------------|
| Razón Social | Compañía Logística de Hidrocarburos CLH, S.A. |
| Dirección del domicilio social del industrial | Titán 13, 28045 Madrid |
| Establecimiento | Compañía Logística de Hidrocarburos CLH, S.A. Instalación de Almacenamiento de Córdoba. |
| Dirección del establecimiento industrial | Carretera A-4 Madrid-Cádiz, Km 411 14190 Puente Viejo, Córdoba. |
| Actividad | Depósito y almacenamiento, transporte por tuberías. |
| CNAE | 5210/4950 |

Las instalaciones de CLH se encuentran localizadas en las coordenadas (ETRS 89, Huso 30):

X= 341603

Y= 4186372

PLAN DE EMERGENCIA EXTERIOR ANTE EL RIESGO DE ACCIDENTES GRAVES EN LOS QUE INTERVIENEN SUSTANCIAS PELIGROSAS 9
EN CLH, CÓRDOBA

00286507

JUNTA DE ANDALUCÍA

Delegación del Gobierno- CÓRDOBA
Servicio de Protección Civil

37° 48' 33" Longitud Norte

4° 48' 03" Latitud Oeste

PUERTA DE LA INSTALACIÓN

El establecimiento CLH queda afectado por el Real Decreto 840/2015, de 21 de septiembre, por el que se aprueban medidas de control de los riesgos inherentes a los accidentes graves en los que intervengan sustancias peligrosas, por la presencia de estas en sus instalaciones.

Las sustancias peligrosas presentes y los umbrales de aplicación del Real Decreto 840/2015, incluidos en el Informe de Seguridad del Industrial, son:

| Clasificación Real Decreto 840/2015 | Cantidad Umbral (en toneladas) de las sustancias peligrosas | | | |
|---------------------------------------------------------------------------------------------------------------------------------------------------------------------------------------------|-------------------------------------------------------------|---------------------------------------------------|------------------------------|------------------------------|
| | Número CAS | Presente | Requisitos de nivel inferior | Requisitos de nivel Superior |
| Sustancias peligrosas Nominadas (Anexo I, Parte 2) | | | | |
| Productos derivados del petróleo y combustibles alternativos: <ul style="list-style-type: none">gasolina de automoción (sin plomo 95 y 98)gasóleo (GO-A, GO-B y OGO) | - 86290-81-5 - 68334-30-5 | Superan Cantidad Umbral Requisitos Nivel Superior | 2.500 | 25.000 |

Nota: Los umbrales de aplicación de las sustancias que aparecen en la Notificación e Informe de Seguridad del Establecimiento es referido al Real Decreto 840/2015.

3. BASES Y CRITERIOS.

JUNTA DE ANDALUCIA**Delegación del Gobierno- CÓRDOBA
Servicio de Protección Civil**

La práctica totalidad de los accidentes potenciales en instalaciones de fabricación, tratamiento o almacenamiento de productos químicos que pueden provocar daños sobre las personas, el medio ambiente y los bienes se corresponden con la fuga o derrame incontrolado de sustancias peligrosas por sus características inflamables, explosivas o tóxicas.

Si bien los sucesos iniciadores de tales accidentes se asocian a causas de diversa índole: naturales (terremotos, maremotos, inundaciones, huracanes, etc.), humanas (fallos en procedimientos de operación, arranque, paradas, etc.) o técnicas (deterioro de soldaduras, fallo en juntas, etc.); serán la dinámica de procesos, las características de las sustancias involucradas y los medios de protección existentes los que darán lugar a los diferentes accidentes y, en definitiva, a los sucesos finales.

De esta manera, analizando la cadena de sucesos desde el suceso inicial hasta las diferentes posibilidades de desarrollo de los mismos mediante las técnicas de identificación de riesgos que se indicarán a continuación, se llegarán a determinar aquellos accidentes que puedan tener consecuencias en el exterior, y que serán objeto de consideración primordial por parte del PEE.

Entre dichos accidentes cabrá considerar:

- Formación de nube tóxica o contaminación del medio ambiente ante fuga de producto tóxico.
- Formación de dardo de fuego, charco inflamable, nube inflamable y BLEVE ante fuga de sustancia inflamable.
- Explosión ante fuga de gas inflamable o de sustancia altamente inestable.

Los fenómenos físicos peligrosos asociados a dichos accidentes que se producirán sobre los diferentes elementos vulnerables dependen del carácter de la sustancia, pudiendo clasificarse en fenómenos de:

- Tipo mecánico (ondas de presión y proyectiles).
- Tipo térmico (radiación térmica).
- Tipo químico (fuga tóxica).

Una descripción más detallada de los diferentes fenómenos asociados a cada uno de estos accidentes se realiza cuando se definen las Zonas de Riesgo.

3.1. JUSTIFICACIÓN Y DESCRIPCIÓN DE LA METODOLOGÍA UTILIZADA PARA LA IDENTIFICACIÓN DEL RIESGO.

El objetivo de la identificación de riesgos es determinar qué accidentes, con consecuencias para el exterior, se pueden dar en una instalación industrial (almacenamiento, transporte, etc.) que puedan suponer un grave daño para las personas, los bienes y el medio ambiente de forma que, una vez

JUNTA DE ANDALUCIA**Delegación del Gobierno- CÓRDOBA
Servicio de Protección Civil**

identificados, se evalúen las consecuencias de estos accidentes, y se utilicen en la elaboración del PEE al objeto de poder prevenirlos y mitigar sus efectos en caso de que ocurran.

Para la identificación de posibles escenarios de accidentes graves en CLH, se ha seguido la siguiente metodología:

- Estudio exhaustivo de la instalación, teniendo en cuenta las condiciones de operación y diseño de los equipos en los que se ven involucrados productos con características de peligrosidad.
- Análisis de las propiedades de las sustancias peligrosas presentes.
- Análisis histórico de accidentes en instalaciones similares y para las mismas sustancias peligrosas. Este análisis comprende la descripción de situaciones de riesgo que han ocurrido en el pasado. Para ello, se ha realizado una búsqueda en la base de datos de accidentes FACTS (TNO), MHIDAS y MARS.
- Análisis de las fuentes externas de riesgo que pueden afectar a las instalaciones.
- Criterio general de selección de escenarios, apoyado en datos de fallos genéricos de plantas similares, resultando de gran importancia los resultados y la experiencia previa obtenidos de anteriores análisis de riesgos. Se lleva a cabo una identificación sistemática de las posibles localizaciones de accidentes para las instalaciones, que se extiende para todos aquellos que se consideran posibles.

3.2. JUSTIFICACIÓN Y DESCRIPCIÓN DE LA METODOLOGÍA UTILIZADA PARA LA VALORACIÓN DEL RIESGO.

Dada la gran diversidad de parámetros que afectan al posible desarrollo de un accidente, se hace necesario, antes de proceder a utilizar los modelos de cálculo de efectos y consecuencias, definir completamente las evoluciones que se van a estudiar para cada accidente identificado.

Es decir, para cuantificar las consecuencias asociadas a los escenarios identificados, se determinan previamente:

- Desarrollos del accidente y sus posibles consecuencias. Se determinan las posibles evoluciones accidentales en cuanto a sus efectos físicos (formación de charco, evaporación, ignición, dispersión, etc.) y, por tanto, sus posibles consecuencias. Se aplica para ello la técnica del árbol de sucesos.
- Condiciones de contorno. Para cada una de las evaluaciones, se definen las condiciones atmosféricas (estabilidad, velocidad de viento, etc.) y de proceso (arranque, operación, parada, etc.) para las que se realiza el análisis. Generalmente, se seleccionan las condiciones de contorno que generan las peores consecuencias.

PLAN DE EMERGENCIA EXTERIOR ANTE EL RIESGO DE ACCIDENTES GRAVES EN LOS QUE INTERVIENEN SUSTANCIAS PELIGROSAS EN CLH, CÓRDOBA 12

JUNTA DE ANDALUCIA

Delegación del Gobierno- CÓRDOBA
Servicio de Protección Civil**3.2.1. Modelo de efectos.**

Comprenden aquellos modelos que describen el comportamiento de una sustancia química en una fuga, como son velocidad de fuga, formación de charcos, evaporación, flash, dispersión (como gas neutro o gas pesado) y los correspondientes efectos: Incendio de charcos, dardos de fuego, flash fire o explosión, etc.

Para el cálculo de los efectos derivados de los accidentes, se pueden emplear los modelos de efectos incluidos en el programa informático EFFECTS, desarrollado por TNO, basados en el manual de consecuencias de fugas de productos peligrosos denominado "Methods for the calculation of the physical effects of the escape of dangerous material -liquids and gases-", conocido como "Yellow Book".

3.2.2. Modelos de consecuencias.

Se utilizan para predecir los daños a las personas o a los materiales debidos a la exposición a los eventuales efectos:

- Radiación de calor por incendio de charcos, jet fire, flash fire o BLEVE.
- Efectos directos de sobrepresiones originadas por explosiones o asociadas a los efectos secundarios de estas: derrumbamiento y edificaciones, rotura de cristales, etc.
- Exposición e inhalación de gases con propiedades tóxicas.

3.3. DEFINICIÓN DE LAS ZONAS OBJETO DE PLANIFICACIÓN.

La Directriz básica define las siguientes zonas:

- **Zona de Intervención:** es aquella en la que las consecuencias de los accidentes producen un nivel de daños que justifica la aplicación inmediata de medidas de protección.
- **Zona de Alerta:** es aquella en la que las consecuencias de los accidentes provocan efectos que, aunque perceptibles por la población, no justifican la intervención, excepto para los grupos críticos de población.

Para cada una de las hipótesis obtenidas, y en función de las consecuencias de cada una para las personas, el medio ambiente y los bienes, se establecen en cada uno de los supuestos las zonas de intervención y alerta.

JUNTA DE ANDALUCIA

**Delegación del Gobierno- CÓRDOBA
Servicio de Protección Civil****3.4. JUSTIFICACIÓN Y DESCRIPCIÓN DE LOS CRITERIOS DE PLANIFICACIÓN UTILIZADOS.**

Las zonas potencialmente afectadas por los fenómenos peligrosos que se derivan de los posibles accidentes en las instalaciones contempladas en los PEE, se determinan a partir de las distancias a las que unas ciertas variables físicas, representativas de los fenómenos peligrosos, alcanzan unos determinados valores umbrales.

3.4.1. Valores umbrales para la zona de intervención.

Los valores umbrales que deberán adoptarse para la delimitación de la zona de intervención son los que a continuación se señalan:

- Un valor local integrado del impulso, debido a la onda de presión, de 150 mbar-s.
- Una sobrepresión local estática de la onda de presión de 125 mbar-s.
- El alcance máximo de proyectiles con un impulso superior a 10 mbar-s en una cuantía del 95 %, producido por explosión o estallido de continentes.
- Una dosis de radiación térmica de $250 \text{ (kW/m}^2\text{)}^{4/3}$ -s, equivalente a las combinaciones de intensidad térmica y tiempo de exposición que se indican a continuación:

| | | | | | |
|-------------------------------|----|----|----|----|----|
| I (kW / m²) | 7 | 6 | 5 | 4 | 3 |
| t_{exp} (s) | 20 | 25 | 30 | 40 | 60 |

- Concentraciones máximas de sustancias tóxicas en el aire calculadas a partir de los índices AEGL-2, ERPG-2 y/o TEEL-2, siguiendo los criterios expuestos en el apartado 2.3.1.3 de la Directriz Básica.

3.4.2. Valores umbrales para la zona de alerta.

Para la delimitación de la zona de alerta se considerarán los siguientes valores umbrales y circunstancias:

- Un valor local integrado del impulso, debido a la onda de presión, de 100 mbar-s.
- Una sobrepresión local estática de la onda de presión de 50 mbar-s.

PLAN DE EMERGENCIA EXTERIOR ANTE EL RIESGO DE ACCIDENTES GRAVES EN LOS QUE INTERVIENEN SUSTANCIAS PELIGROSAS EN CLH, CÓRDOBA 14

JUNTA DE ANDALUCIA

Delegación del Gobierno- CÓRDOBA
Servicio de Protección Civil

- El alcance máximo de proyectiles con un impulso superior a 10 mbar·s en una cuantía del 99,9 %, producido por explosión o estallido de continentes.
- Una dosis de radiación térmica de $115 \text{ (kw/m}^2\text{)}^{4/3}$ ·s, equivalente a las combinaciones de intensidad térmica y tiempo de exposición que se indican a continuación:

| | | | | | |
|--------------------------|----|----|----|----|----|
| I (kW / m ²) | 6 | 5 | 4 | 3 | 2 |
| t _{exp} (s) | 11 | 15 | 20 | 30 | 45 |

- Concentraciones máximas de sustancias tóxicas en el aire calculadas a partir de los índices AEGL-1, ERPG-1 y/o TEEL-1, siguiendo los criterios expuestos en el apartado 2.3.1.3 de la citada Directriz básica.

3.4.3. Valores umbrales para el efecto dominó.

Para la determinación de un posible efecto dominó de un accidente grave en instalaciones circundantes o próximas y/o en un establecimiento vecino, la Directriz básica establece los siguientes valores umbrales:

- Radiación térmica: 8 Kw/m².
- Sobrepresión: 160 mbar·s.
- Alcance máximo de los proyectiles producidos por explosión o estallido de continentes: La distancia se calcula en función de las hipótesis accidentales consideradas.

Nota: La Directriz básica permite la utilización de otros valores umbrales distintos a los mencionados, siempre y cuando se apoyen en referencias técnicas avaladas y se justifiquen debidamente las circunstancias establecidas para dichos valores, en lo que atañe a la naturaleza del material afectado, duración de la exposición, geometría del equipo, contenido, presencia de revestimiento y aislamiento, etc.

3.4.4. Análisis de las consecuencias medioambientales.

Según lo recogido en el Real Decreto 840/2015, de 21 de septiembre, en su artículo 10.1.b., el informe de seguridad tiene por objeto, entre otros:

“Demostrar que se han identificado y evaluado los riesgos de accidentes, con especial rigor en los casos en los que éstos pueden generar consecuencias graves, y que se han tomado las medidas necesarias para prevenirlos y para limitar sus consecuencias sobre la salud humana, el medio ambiente y los bienes”.

PLAN DE EMERGENCIA EXTERIOR ANTE EL RIESGO DE ACCIDENTES GRAVES EN LOS QUE INTERVIENEN SUSTANCIAS PELIGROSAS EN CLH, CÓRDOBA 15

00286507

JUNTA DE ANDALUCIA

Delegación del Gobierno- CÓRDOBA
Servicio de Protección Civil

En este sentido, se lleva a cabo un análisis de la vulnerabilidad del medio ambiente basado en la evaluación y parametrización de los siguientes elementos:

- **Fuente de riesgo:** La evaluación contempla, entre otros aspectos, la peligrosidad de la sustancia, los factores que condicionan su comportamiento ambiental y la cantidad potencialmente involucrada.
- **Sistemas de control primario:** Los sistemas de control primario son los equipos o medidas de control dispuestos con la finalidad de mantener una determinada fuente de riesgo en condiciones de control permanente, de forma que no afecte significativamente al medio ambiente.

La evaluación describe para cada fuente de riesgo los sistemas de control dispuesto y su eficacia, estimando qué cantidad de fuente de riesgo puede alcanzar el medio y en qué condiciones.

- **Sistemas de transporte:** La evaluación describe en qué casos las fuentes de riesgo pueden alcanzar el medio receptor y estimar si el transporte en el mismo (aire, agua superficial o subterránea, suelo) puede poner la fuente de riesgo en contacto con el receptor, así como la magnitud de la posible afección.
- **Receptores vulnerables:** La evaluación debe incluir una valoración del entorno natural, el entorno socio-económico y su afección.

4. ZONAS OBJETO DE PLANIFICACIÓN.

Teniendo en cuenta los criterios de vulnerabilidad contenidos en la Directriz básica, los valores obtenidos para cada una de las variables en cada una de las hipótesis y escenarios accidentales establecidos en el informe de seguridad y las consecuencias que en este se estiman para las personas, el medio ambiente y los bienes, se establecen en cada uno de los supuestos las dos zonas objeto de planificación (intervención y alerta).

JUNTA DE ANDALUCÍA

Delegación del Gobierno- CÓRDOBA
Servicio de Protección Civil

La información referida a este apartado que, por razones de seguridad industrial, no pueda ser objeto de publicación se detalla en la documentación complementaria de este PEE.

4.1. CRITERIO PARA LA DEFINICIÓN DE LAS ZONAS OBJETO DE PLANIFICACIÓN.

Para la definición de las zonas objeto de planificación, se estudia:

- Sustancias peligrosas, localización y cantidades de las mismas.
- Valores que pueden alcanzar las variables físicas representativas de los fenómenos peligrosos.
- Elementos vulnerables.
- Consecuencias.

La superposición de los inventarios mencionados, señala las zonas con probabilidad de ser dañadas por un accidente y qué tipo de consecuencias tendría el mismo en ellas. Se deduce, por tanto, de qué recursos se debe disponer para su prevención o socorro, lo que constituye el objetivo de la planificación.

La expresión de lo anteriormente expuesto se traduce en los llamados Mapas de Riesgo, que se elaboran sobre el mapa del establecimiento en estudio.

Estos Mapas de Riesgo contienen, además, la naturaleza, situación y extensión de todos los elementos vulnerables (personas, medio ambiente y bienes) situados en la zona próxima a los establecimientos objeto de planificación.

Debe tenerse presente que la definición de zonas de intervención y alerta presupone la existencia de elementos vulnerables en las mismas, de manera que las áreas afectadas por un accidente que no coincidan con este tipo de elementos no requieran más medidas de planificación que las de aislamiento o señalización.

Dependiendo de las características del escenario (sustancia tóxica, inflamable, etc.), la zona objeto de planificación será la máxima zona a que puede dar lugar cualquiera de las evoluciones previsibles del escenario accidental considerado.

4.2. CRITERIOS DE VULNERABILIDAD. ZONAS DE INTERVENCIÓN Y ALERTA.

Las zonas potencialmente afectadas por los fenómenos peligrosos que se derivan de los accidentes potenciales de las instalaciones contempladas en los PEE se determinan a partir de las distancias a las que ciertas variables físicas representativas de los fenómenos peligrosos alcanzan unos determinados valores umbrales.

JUNTA DE ANDALUCIA**Delegación del Gobierno- CÓRDOBA
Servicio de Protección Civil**

Los valores umbrales que deberán adoptarse, según la Directriz básica para la delimitación de las zonas de intervención y alerta, son los que han quedado recogidos con anterioridad en el punto 3 - Bases y Criterios- en su apartado 3.4. de este documento.

A efectos de la Directriz básica, se considera al medio ambiente como el conjunto de recursos que condicionan y sustentan la vida del hombre: el aire, el agua, el suelo, el clima, las especies de flora y fauna, las materias primas, el hábitat y el patrimonio natural y cultural.

La liberación incontrolada de productos contaminantes conlleva riesgos asociados cuyas consecuencias son diferidas en la mayoría de las ocasiones. Es por ello que, a la hora de delimitar las zonas afectadas por estos sucesos, es preciso el conocimiento de las circunstancias, en su más amplio sentido, bajo las que se desarrolla el accidente, así como la naturaleza del producto fugado en lo que a su capacidad contaminante se refiere.

Así, desde el punto de vista del medio ambiente, los Planes de Emergencia Exterior se activarán cuando se prevea que, por causa de un accidente, pueda producirse una alteración grave del medio ambiente cuya severidad exija la aplicación inmediata de determinadas medidas de protección.

JUNTA DE ANDALUCÍA

Delegación del Gobierno- CÓRDOBA
Servicio de Protección Civil**5. DEFINICIÓN Y PLANIFICACIÓN DE LAS MEDIDAS DE PROTECCIÓN.**

Se consideran medidas de protección los procedimientos, actuaciones, medios y recursos previstos en los PEE con el fin de evitar o atenuar las consecuencias de los accidentes graves, inmediatas y diferidas para la población, el personal de los grupos operativos, las propias instalaciones afectadas, el medio ambiente y los bienes materiales.

Para la aplicación de las medidas de protección, el PEE tiene en cuenta los valores de las magnitudes físicas, las características del medio y la población que pueda verse afectada y el alcance de las consecuencias que definen el riesgo de los accidentes graves que han servido para definir las zonas objeto de planificación.

Las medidas de protección se seleccionarán en función de su eficacia para mitigar o prevenir los efectos adversos de los accidentes considerados en el PEE, descartando las medidas superfluas y otras de resultados dudosos, así como aquellas medidas y procedimientos de actuación que puedan ocasionar alteraciones en el medio ambiente, de acuerdo con la experiencia y con la práctica internacional.

Estas medidas se aplicarán en colaboración con los titulares de las instalaciones incluidas en el Plan, atendándose a lo establecido en el artículo 7.bis.7, de la Ley 17/2015, de 9 de julio, del Sistema Nacional de Protección Civil.

5.1. MEDIDAS DE PROTECCIÓN A LA POBLACIÓN.

Son aquellas referidas a la protección de la integridad física de las personas en las zonas afectadas y a facilitar actitudes de colaboración y autoprotección, garantizando en todo caso la asistencia a las personas con discapacidad.

5.1.1. Sistema de avisos.

El sistema de avisos a la población tiene por finalidad alertar a la población e informarla sobre la actuación más conveniente en cada caso y sobre la aplicación de otras medidas de protección.

El PEE prevé la posibilidad de dirigirse a la población a través de las emisoras de radio y, en su caso, de televisión y redes sociales. La relación de estas emisoras así como la forma de contacto y sus frecuencias de emisión se encontrarán disponibles en las instalaciones del 112-Andalucía. A través de las campañas de divulgación previstas en la implantación del PEE se informará de ellas a la población.

JUNTA DE ANDALUCÍA

Delegación del Gobierno- CÓRDOBA
Servicio de Protección Civil

La alerta a la población se realizará preferentemente mediante la instalación de una red de sirenas y/o megafonía fija. No obstante, se podrá informar a la población de las medidas de protección que sea conveniente adoptar, así como de las medidas de protección de aplicación inminente, mediante un sistema de megafonía móvil, o utilizando aquellos sistemas que conforme a las nuevas tecnologías sean susceptibles de ser implementados y que por su versatilidad sean más eficaces para el cumplimiento de la finalidad que se procura con el sistema de avisos.

5.1.2. Control de accesos.

Consiste en controlar las entradas y salidas de personas, vehículos y material de las zonas objeto de planificación, tras la activación del PEE.

Su finalidad puede ser tanto proteger a las personas presentes en las zonas de vulnerabilidad frente a la exposición a los efectos dañinos, como el facilitar el acceso de los Grupos Operativos y el mantenimiento del orden del Grupo de Apoyo Logístico.

La aplicación de esta medida, en cualquier caso, deberá sopesar los posibles efectos negativos, tales como saqueos, pillaje o accidentes de tráfico.

5.1.3. Confinamiento.

Esta medida consiste en el refugio de la población en sus propios domicilios, o en otros edificios, recintos o habitáculos próximos en el momento de anunciarse la adopción de la medida.

Mediante el confinamiento, la población queda protegida de la sobrepresión, el impacto de proyectiles, consecuencia de posibles explosiones, del flujo de radiación térmica, en caso de incendio, y de la toxicidad en caso de emisión de sustancias tóxicas.

En este sentido, para aquellos accidentes en los que la fuente principal de riesgo provenga de una exposición a la radiación térmica, constituye una medida muy eficaz.

En relación con la protección que produce el confinamiento frente a la sobrepresión, ésta dependerá fuertemente de las características constructivas de los inmuebles afectados.

El confinamiento debe complementarse con las llamadas medidas de autoprotección personal.

5.1.4. Alejamiento.

El alejamiento consiste en el traslado de la población desde posiciones expuestas a lugares seguros, generalmente poco distantes, utilizando sus propios medios.

JUNTA DE ANDALUCIA

Delegación del Gobierno- CÓRDOBA
Servicio de Protección Civil

Esta medida se encuentra justificada cuando el fenómeno peligroso se atenúa rápidamente, ya sea por la distancia o por la interposición de obstáculos a su propagación. Presenta la ventaja respecto de la evacuación, de que la población trasladada es muy inferior, al mismo tiempo que el traslado se hace con los propios medios de la población. En consecuencia, las necesidades logísticas de la medida se reducen, prácticamente, a las derivadas de los avisos a la población.

Por otra parte, la utilidad de la medida es nula cuando el fenómeno peligroso del que se ha de proteger a la población se atenúa lentamente.

5.1.5. Evacuación.

La evacuación consiste en el traslado masivo de la población que se encuentra en posiciones expuestas hacia zonas seguras. Se trata de una medida definitiva, que se justifica únicamente si el peligro al que está expuesta la población es suficientemente grande. En contrapartida, puede resultar contraproducente, sobre todo en casos de dispersión de gases o vapores tóxicos, cuando las personas evacuadas, si lo son durante el paso del penacho tóxico, pueden estar sometidas a concentraciones mayores que las que recibirían de permanecer en sus residencias habituales, aun sin adoptar medidas de autoprotección personal.

5.1.6. Medidas de autoprotección personal.

Se entiende por autoprotección personal un conjunto de actuaciones y medidas generalmente al alcance de la ciudadanía, con el fin de contrarrestar los efectos adversos de un eventual accidente.

La experiencia demuestra que estas medidas, si bien son de una sencillez extrema, resultan de gran eficacia si son aplicadas adecuadamente, constituyendo un complemento esencial de las restantes medidas de protección previstas en los planes.

Se prevé, dentro de la fase de implantación y mantenimiento, la información de estas medidas a la población a través de diferentes medios de comunicación, entre los que se incluyen: distribución de folletos informativos, publicación en la página web, recomendaciones a través de redes sociales, etc.

5.2. OTRAS MEDIDAS DE PROTECCIÓN.

Se prevé, dentro de la fase de implantación, el establecimiento de otras medidas de protección relacionadas con los procedimientos o actuaciones con el fin de evitar o atenuar las consecuencias de los accidentes graves sobre el resto de elementos vulnerables. Estos procedimientos se seleccionarán en función de su eficacia para prevenir los efectos adversos considerados en el Plan, tales como su efecto sobre infraestructuras y medio natural.

JUNTA DE ANDALUCIA

Delegación del Gobierno- CÓRDOBA
Servicio de Protección Civil**6. ESTRUCTURA Y ORGANIZACIÓN DEL PEE.**

La estructura general del PEE es la siguiente:

6.1. DIRECCIÓN DEL PEE.

La Dirección del Plan corresponde la persona titular de la Delegación del Gobierno de la Junta de Andalucía en la provincia de Córdoba o aquella en quien delegue.

Funciones.

- Activar el PEE y decidir la constitución del Centro de Coordinación Operativa (CECOP).
- Declarar la categoría del accidente.
- Decidir en cada momento, y con el consejo del Comité Asesor, las actuaciones más convenientes para hacer frente a la emergencia y la aplicación de las medidas de protección a la población, al medio ambiente, a los bienes y al personal adscrito al PEE.
- Determinar la información a suministrar, a través del Gabinete de Información, a la población durante la emergencia, a través de los medios de comunicación social. Se incluye aquí tanto la información destinada a adoptar medidas de protección, como la información general sobre el suceso.
- Disponer, aún en aquellas circunstancias que no exijan la constitución del Centro de Coordinación Operativa Integrado (en adelante, CECOPI), de procedimientos que garanticen con la máxima fluidez informativa a la organización del Plan Estatal, particularmente en cuanto se refiere al acaecimiento de accidente, su posible evolución, sus consecuencias sobre la seguridad de las personas, los bienes y el medio ambiente y cualquier otra circunstancia que pudiera ser determinante en el desarrollo de la emergencia.
- Ordenar que se realice la notificación, lo antes posible, al ayuntamiento o ayuntamientos afectados, tanto en el caso de accidentes como de otros sucesos con efectos perceptibles capaces de causar alarma en el exterior.
- Convocar el Comité Asesor.
- Convocar el Comité de Operaciones.
- Convocar el Gabinete de Información.
- Dirigir y coordinar las actuaciones de emergencia. Para la toma de decisiones, la Dirección del Plan será asesorado por el Comité Asesor. Para la ejecución de sus decisiones, la Dirección del Plan podrá transmitir sus órdenes al Comité de Operaciones.

JUNTA DE ANDALUCIA

**Delegación del Gobierno- CÓRDOBA
Servicio de Protección Civil**

- Determinar y coordinar la información a la población afectada, su forma de difusión y la información oficial a los medios de comunicación y a las distintas entidades administrativas, a través del Gabinete de Información.
- Promover medidas legislativas, preventivas y compensatorias.
- Declarar la desactivación del PEE y el final de la emergencia.
- Velar por el mantenimiento de la operatividad, revisión y actualización del PEE.

6.2. COMITÉ ASESOR.

Para el apoyo a la toma de decisiones a la Dirección del Plan, especialmente en los aspectos de dirección y supervisión para la gestión de la emergencia, se establecerá un comité asesor integrado por las siguientes personas o aquellas en quienes estas deleguen:

- Titulares de las Delegaciones de las Consejerías de la Junta de Andalucía.
- Persona que ejerza la coordinación del Comité de Operaciones.

Y la representación de:

- Subdelegación del Gobierno.
- Diputación Provincial de Córdoba.
- Ayuntamientos de los municipios en los que se ubica el establecimiento.
- Jefatura Provincial de Tráfico.
- Fuerzas y Cuerpos de Seguridad.
- Centro Meteorológico Territorial.
- Fuerzas Armadas (Subdelegación de Defensa en Córdoba).
- Autoridad Portuaria de Córdoba.
- Capitanía Marítima de Córdoba.
- Establecimiento afectado.

En el plazo máximo de seis meses desde la entrada en vigor del presente plan, se constituirá el Comité asesor, concretándose el número de miembros en función de las estructuras de cada organismo.

Su régimen de funcionamiento estará determinado por lo previsto en el presente plan y sus propios acuerdos.

JUNTA DE ANDALUCIA

**Delegación del Gobierno- CÓRDOBA
Servicio de Protección Civil**

En función de la evolución de la emergencia, la Dirección del Plan podrá convocar al Comité Asesor total o parcialmente. Así mismo, se podrán incorporar otros miembros cuya presencia se estime necesaria a criterio de la Dirección del Plan.

Funciones.

- Asesorar a la Dirección del Plan y garantizar la coordinación de las distintas Administraciones y Entidades implicadas en la emergencia.
- Apoyar a la Dirección del Plan en la toma de decisiones.

6.3. GABINETE DE INFORMACIÓN.

El Gabinete de Información es el órgano a través del cual se canalizará y difundirá la información de carácter oficial a la población y a los medios de comunicación durante la emergencia. Se recogerán y tratarán los datos relacionados con el incidente para su posterior difusión. El Gabinete de Información será el único autorizado a emitir los datos oficiales relativos a la situación de emergencia. La información proporcionada se considera como información oficial de la Dirección del Plan.

El Gabinete de Información está integrado por el Gabinete de Prensa de la Delegación del Gobierno de la Junta de Andalucía en la provincia de Córdoba, pudiendo colaborar con el mismo aquellas personas que, en su caso, designe la Dirección del Plan.

Funciones.

- Recopilar, coordinar y canalizar la información generada en relación a la emergencia.
- Difundir a través de los medios de comunicación social previstos en el PEE, las órdenes y recomendaciones dictadas por la Dirección del Plan.
- Informar sobre la emergencia a organismos, entidades y particulares, en su caso.
- Centralizar, coordinar y orientar la información para los medios de comunicación.
- Recabar, centralizar y facilitar toda la información relativa a los posibles afectados por la emergencia.
- Impulsar campañas de prevención, divulgación e información.

Estas funciones pueden ser realizadas directamente o a través de los canales o medios del sistema de Emergencias 112 Andalucía.

JUNTA DE ANDALUCIA

Delegación del Gobierno- CÓRDOBA
Servicio de Protección Civil**6.4. COMITÉ DE OPERACIONES.**

Corresponde al Comité de Operaciones garantizar la dirección operativa y coordinación de los distintos efectivos implicados, para la mejor aplicación de las necesarias medidas de actuación.

Estará constituido por:

- Titular de la Jefatura de Servicio de Protección Civil de la Delegación Territorial con competencias en emergencias y protección civil en la provincia de Córdoba.
- Titular de Coordinación de Gestión de Emergencias de la Delegación Territorial con competencias en emergencias y protección civil en la provincia de Córdoba.
- Las personas representantes de los Grupos Operativos.
- La persona representante de Autoridad Portuaria de Córdoba
- La persona representante de Capitanía Marítima de Córdoba.
- Persona responsable del Puesto de Mando Avanzado (en adelante, PMA).

El Comité de Operaciones estará coordinado por la Jefatura de Servicio de Protección Civil de Córdoba o en su defecto o ausencia, aquella persona persona designada por la Dirección del Plan.

En el plazo máximo de seis meses desde la entrada en vigor del presente Plan, se constituirá el Comité de Operaciones.

En función de la evolución de la emergencia, se podrá convocar al Comité total o parcialmente. Asimismo, se podrán incorporar otros miembros a petición de la Dirección del Plan.

Funciones.

- Aplicar las órdenes provenientes de la Dirección del Plan.
- Realizar la propuesta de caracterización del accidente y determinar las áreas de intervención integradas en el PEE.
- Coordinar las actuaciones a realizar por los Grupos Operativos.
- Realizar el seguimiento y evaluación de la situación, e informar y asesorar de forma permanente a la Dirección del Plan.
- Promover el abastecimiento de recursos a los Grupos Operativos.

JUNTA DE ANDALUCIA

Delegación del Gobierno- CÓRDOBA
Servicio de Protección Civil**6.5. CENTRO DE OPERACIONES.****6.5.1. CECOP.**

El Centro de Coordinación de Emergencias 112- Andalucía (en adelante, CECEM 112-Andalucía) constituye un sistema en red con instalaciones en todas las provincias andaluzas. El CECEM 112-Andalucía presta servicio de forma continuada e ininterrumpida veinticuatro horas todos los días del año. El CECEM 112-Andalucía dispone de una amplia infraestructura de comunicaciones que le permite la interconexión y complementariedad entre las distintas instalaciones provinciales.

Si bien el CECEM 112-Andalucía tiene una actividad permanente dirigida a la recepción de avisos, solicitudes e informaciones, así como a transmitir información a distintos organismos y servicios; una vez se activa el PEE, se constituye como CECOP.

Funciones.

- Recepción de informaciones y avisos, activando los procedimientos previstos de información, notificación o alerta.
- Aplicar los protocolos de activación a partir de las decisiones tomadas por la Dirección del Plan.
- Garantizar las comunicaciones con autoridades, organismos y servicios implicados en la emergencia, así como con el PMA, al objeto de atender sus solicitudes.
- Posibilitar la interconexión y comunicación coordinada en las actuaciones de los Grupos Operativos intervinientes.
- Otras que puedan ser asignadas por la Dirección del Plan.

6.5.2. PMA.

El PMA se establece en las proximidades del incidente y desde él se dirigen y coordinan las intervenciones directas de los Grupos Operativos en las zonas afectadas. La ubicación del PMA será definida por el Comité de Operaciones. Cualquier cambio posterior en la ubicación deberá ser puesto en conocimiento del CECOP. El PMA deberá asegurar la comunicación permanente con el CECOP.

La Jefatura del PMA será ejercida por el Coordinador de Emergencias de la Delegación territorial con competencia en Emergencia y Protección Civil en Córdoba u otro designado por la persona responsable de la Dirección del Plan de Operaciones, en función de la evolución de la emergencia.

JUNTA DE ANDALUCÍA**Delegación del Gobierno- CÓRDOBA
Servicio de Protección Civil**

El PMA asume las actuaciones operativas sobre el terreno afectado. Su ámbito territorial dependerá de las necesidades para una eficaz coordinación de las intervenciones. En función del marco espacial, desarrollo y circunstancias de la emergencia, se establecerán uno o varios PMA.

Las comunicaciones entre el puesto de mando avanzado y el CECOP se realizan a través de dos canales de comunicación de modo habitual:

- Telefonía móvil, gestionada a través del Sistema 112 Andalucía.
- Red de datos establecida a través del Sistema de Gestión de Emergencias de Andalucía (en adelante GEA).
- Red de radio desplazada al PMA.

No obstante, podría variarse en función de la ubicación, la posibilidad de logística del equipo, la cobertura, y otros aspectos tecnológicos que sean aplicables en el momento de la emergencia.

Personal Integrante

- Jefatura del PMA.
- Mandos designados de los Grupos Operativos presentes en la zona.
- Persona titular de la Asesoría Técnica de Gestión de Emergencias de la Delegación del Gobierno de la Junta de Andalucía en la provincia de Córdoba.
- Personal de la organización del Plan de Emergencia Interior (en adelante, PEI) del establecimiento afectado.
- Personal Técnico del Grupo de Emergencias de Andalucía.

Funciones del PMA.

- Estar en contacto permanente con el CECOP provincial, manteniéndole informado de la evolución de la situación, de la necesidad de incorporar nuevos recursos, etc.
- Estar en contacto con la intervención para recoger sus necesidades, así como transmitirle la información proveniente de la Dirección del Plan.
- Coordinación de los efectivos actuantes en su zona de actuación.
- Organizar la distribución de equipos y medios necesarios.
- Proponer la desactivación del PMA.

JUNTA DE ANDALUCIA

Delegación del Gobierno- CÓRDOBA
Servicio de Protección Civil**6.6. GRUPOS OPERATIVOS.**

Son aquellas unidades de acción a través de las cuales se organiza la intervención y acción efectiva en situaciones de emergencia. Estos dispositivos constituyen un conjunto de medios humanos y materiales llamados a intervenir en la emergencia, con unas responsabilidades y actuaciones claramente definidas para cada uno de ellos. Se definen los siguientes:

- Grupo de Intervención.
- Grupo Técnico de Seguimiento y Control.
- Grupo Sanitario.
- Grupo de Seguridad.
- Grupo de Apoyo Logístico.

6.6.1. Grupo de Intervención.

Este grupo ejecuta las medidas para evitar, mitigar, reducir y/o controlar los efectos que produzca el accidente (fugas, incendios, derrames, etc..) sobre la población, los bienes y el medio ambiente.

Personal integrante.

- Servicios de Prevención y Extinción de Incendios y Salvamentos.
- Equipos de emergencia y extinción de incendios del establecimiento afectado.

Funciones.

- Reconocimiento y evaluación de las zonas afectadas.
- Controlar, reducir o neutralizar los efectos del accidente.
- Búsqueda, rescate y salvamento de personas.
- Reparación de urgencia de daños ocasionados.

6.6.2. Grupo Técnico de Seguimiento y Control.

El Grupo Técnico de Seguimiento y Control tiene como misión principal determinar y supervisar las medidas y procedimientos técnicos que deben ser aplicados para hacer frente tanto a los riesgos previsibles como a los daños producidos por la emergencia, así como la identificación y evaluación de daños.

JUNTA DE ANDALUCÍA**Delegación del Gobierno- CÓRDOBA
Servicio de Protección Civil****Personal integrante.**

- Personal técnico de las Delegaciones Territoriales de la Junta de Andalucía con competencias en materia de:
 - o Industria y Minas.
 - o Medio Ambiente.
 - o Salud, Sanidad Alimentaria y Sanidad Animal.
 - o Obras Públicas y Transportes.
- Personal técnico del Instituto Andaluz de Prevención de Riesgos Laborales de la Consejería con competencias en Seguridad y salud laboral.
- Personal técnico del Servicio de Protección Civil de la Delegación del Gobierno de la Junta de Andalucía en la provincia de Córdoba.
- Personal técnico de la Unidad de Protección Civil, de la Subdelegación del Gobierno.
- Personal técnico de la Administración Local.
- Personal técnico especialista del Centro Meteorológico Territorial.
- Personal técnico representante del establecimiento incluido en el PEE.
- Cualquier otro personal técnico de empresas, públicas o privadas.

Funciones.

- Informar de la situación real del accidente a la Dirección del Plan, mediante la evaluación y las medidas de campo pertinentes en el lugar del accidente.
- Realizar el seguimiento de la evolución del accidente y de las condiciones medioambientales.
- Simular, mediante cálculos, utilizando los sistemas informáticos y bases de datos relativas a información sobre las materias peligrosas u otros que se estimen adecuados, las posibles evoluciones desfavorables del escenario accidental.
- Determinar si las consecuencias simuladas se ajustan a los valores utilizados para definir las zonas planificadas o, en su caso, redefinir el área de influencia de éstas, de acuerdo con las condiciones reales del momento.
- En caso de fugas o vertidos de productos tóxicos o inflamables, determinar, a través de medidas de campo, la concentración de los mismos, dentro y fuera de las zonas planificadas.
- Recomendar las medidas de protección más idóneas en cada momento para la población, el medio ambiente y los Grupos Operativos.
- Informar sobre la idoneidad de las medidas de protección previstas y, en su caso, proponer su modificación.

JUNTA DE ANDALUCIA**Delegación del Gobierno- CÓRDOBA
Servicio de Protección Civil**

- Decidir qué equipos especiales de trabajo y equipamiento son necesarios para la aplicación de tales medidas.
- Seguimiento técnico del suceso, su evolución y de las acciones aplicadas.
- Evaluar los accidentes de escasa importancia notificados que no hayan requerido la activación del PEE, e informar de los mismos a la Dirección del Plan, recomendando, en su caso, la adopción de salvaguardias tecnológicas para reducir la frecuencia de determinados sucesos.
- Proponer medidas de carácter corrector para controlar o aminorar los efectos del accidente, así como para la rehabilitación de la zona afectada.
- Todos los demás aspectos relacionados con el seguimiento y control de los fenómenos peligrosos.

6.6.3. Grupo Sanitario.

El Grupo Sanitario tiene como misión principal el llevar a cabo las medidas de socorro referidas a primeros auxilios y asistencias a afectados, así como aquellas medidas referidas a la protección ante riesgos para la salud en los efectivos intervinientes y en el conjunto de la población, el control de la salud ambiental y el control alimentario.

Personal integrante.

- Personal perteneciente al Sistema Sanitario Público de Andalucía.
- Personal técnico de la Delegación Territorial de la Junta de Andalucía con competencias en materia de medio ambiente.
- Personal perteneciente a Cruz Roja.
- Personal perteneciente a centros hospitalarios privados.
- Personal perteneciente a empresas de transporte sanitario.

Funciones.

- Prestar asistencia sanitaria de urgencia a las víctimas que eventualmente pudieran producirse en la zona de intervención.
- Proceder a la clasificación, estabilización y evacuación de aquellos heridos que, por su especial gravedad, así lo requieran.
- Establecer las medidas de protección sanitaria si se determinan riesgos para los efectivos actuantes y para la población.

JUNTA DE ANDALUCIA**Delegación del Gobierno- CÓRDOBA
Servicio de Protección Civil**

- Organizar el dispositivo médico asistencial y prestación de la asistencia en zonas afectadas y en los centros de evacuación, si procede.
- Coordinar el traslado de accidentados a los centros hospitalarios receptores.
- Controlar la potabilidad del agua y la higiene de los alimentos y alojamiento.
- Determinar las recomendaciones y mensajes sanitarios a la población.
- Todos los demás aspectos relacionados con la actuación sanitaria (sanidad ambiental, identificación de víctimas, etc.).

6.6.4. Grupo de Seguridad.

El Grupo de Seguridad tiene como misión principal garantizar la seguridad ciudadana y el control de las zonas afectadas y sus accesos.

Personal integrante.

- Fuerzas y Cuerpos de Seguridad.
- Jefatura Provincial de Tráfico.

Funciones.

- Desarrollar y ejecutar las acciones tendentes a garantizar la seguridad ciudadana.
- Establecer controles de accesos en los tramos viales y zonas siniestradas.
- Mantener despejadas, en la medida de lo posible, las vías de acceso para el Grupo de Intervención, así como las rutas de evacuación en los casos en que está sea necesaria.
- Regulación del tráfico en general y restablecimiento de la circulación vial en cuanto sea posible.
- Realizar los cortes de vías necesarios para el alejamiento de la zona siniestrada, proponiendo la desviación hacia itinerarios alternativos.
- Colaborar en la información a la población.

JUNTA DE ANDALUCIA

Delegación del Gobierno- CÓRDOBA
Servicio de Protección Civil**6.6.5. Grupo de Apoyo Logístico.**

El Grupo de Apoyo Logístico tiene como misión principal proveer el material, equipos y suministros necesarios para llevar a cabo las actuaciones en la zona afectada.

Personal integrante.

- Servicios de las Delegaciones Territoriales de la Junta de Andalucía con competencias en las siguientes materias:
 - o Políticas Sociales y educación.
 - o Obras públicas y transportes.
- Grupo de Emergencias de Andalucía.
- Unidades de apoyo de las Fuerzas Armadas.
- Servicios de los entes locales.
- Agrupaciones de Voluntarios de Protección Civil.
- Cruz Roja, ONGs.
- Empresas de servicios y suministros básicos (aguas, electricidad, comunicaciones, gas, alimentos...).

Funciones.

- Suministrar a los distintos grupos el material y equipos básicos y de carácter genérico necesarios para el desarrollo de sus funciones.
- Gestionar y suministrar la maquinaria y equipamiento técnico para la rehabilitación y reposición de servicios.
- Prever el alojamiento de los colectivos participantes en la emergencia.
- Gestionar medios de abastecimiento y alojamiento de la población afectada.
- Proporcionar medios de transporte.

6.6.6. Generalidades.

Las Jefaturas de los distintos grupos se definirán por designación de la Dirección del Plan.

En función de la evolución de la emergencia y de la disponibilidad de medios y recursos, a petición de la Jefatura de Grupo o cuando la Dirección del Plan lo estime oportuno, se podrán incorporar a estos Grupos otros efectivos de entidades públicas o privadas.

JUNTA DE ANDALUCIA**Delegación del Gobierno- CÓRDOBA
Servicio de Protección Civil**

A las funciones de estos grupos se podrán añadir todas aquellas que surjan en el desarrollo de la emergencia y les sean asignadas por la Dirección del Plan.

En función de la evolución de la emergencia, el Comité de Operaciones podrá convocar los grupos operativos parcial o totalmente.

6.7. PROCEDIMIENTOS DE COORDINACIÓN CON EL PLAN ESTATAL.

Cuando la emergencia originada por un accidente grave sea declarada de interés nacional las funciones de dirección y coordinación serán ejercidas dentro de un comité de dirección.

Las funciones de dirección serán ejercidas dentro de un comité constituido por:

- Persona representante del Ministerio del Interior.
- Persona representante designado por la persona titular de la Consejería con competencia en materia de protección civil.

El CECOP queda constituido a estos efectos como CECOPI.

El CECEM 112-Andalucía remitirá lo antes posible a la Subdelegación del Gobierno pertinente la notificación de accidentes de categoría 1, 2 y 3, al objeto de garantizar la máxima fluidez informativa a la organización del Plan Estatal.

JUNTA DE ANDALUCIA

Delegación del Gobierno- CÓRDOBA
Servicio de Protección Civil**7. OPERATIVIDAD DEL PEE.**

El PEE, ante el riesgo de accidentes graves en el que intervienen sustancias peligrosas, establece, para los distintos miembros que componen su estructura, las actuaciones que deben ejecutar en función de la gravedad del episodio y los medios y recursos a movilizar.

La activación del PEE supone una respuesta inmediata por parte de la estructura correspondiente, la cual deberá garantizar la adopción de las medidas urgentes y la coordinación de los medios y recursos de las distintas Administraciones, Organismos y Entidades intervinientes.

La valoración en la gravedad de los accidentes se realizará teniendo en cuenta los posibles efectos producidos sobre las personas, bienes y medio ambiente, y todos aquellos que puedan preverse, tanto por las circunstancias que concurren como por las características y categoría del accidente.

A los efectos de notificación y posterior activación del PEE, se establecen las siguientes categorías de accidentes:

Categoría 1.

Aquellos para los que se prevea, como única consecuencia, daños materiales en el establecimiento accidentado y no se prevean daños de ningún tipo en el exterior de éste.

Categoría 2.

Aquellos para los que se prevea, como consecuencias, posibles víctimas y daños materiales en el establecimiento; mientras que las repercusiones exteriores se limitan a daños leves o efectos adversos sobre el medio ambiente en zonas limitadas.

Categoría 3.

Aquellos para los que se prevea, como consecuencias, posibles víctimas, daños materiales graves o alteraciones graves del medio ambiente en zonas extensas y en el exterior del establecimiento.

7.1. CRITERIOS Y CANALES DE NOTIFICACIÓN DEL ACCIDENTE.

La Dirección de la Emergencia determinada en el PEI de CLH, cuando ocurra un accidente clasificado como de categoría 1, 2 ó 3, lo notificará urgentemente al CECEM 112-Andalucía por la vía establecida. A tales efectos, existe una línea telefónica habilitada para este tipo de notificaciones en los CECEM 112 en la provincia.

JUNTA DE ANDALUCÍA**Delegación del Gobierno- CÓRDOBA
Servicio de Protección Civil**

En todo caso, se empleará el medio más rápido que se tenga a disposición. En los casos en que el medio utilizado no permita el registro, la notificación se duplicará por otro medio en el que quede constancia de su realización.

La responsabilidad de efectuar la notificación corresponde a la Dirección de la Emergencia del establecimiento afectado. El PEI de cada empresa definirá a la persona titular de la Dirección de la emergencia y cargo/s en quien pueda delegar en caso de ausencia.

La catalogación de los accidentes vendrá expresada en el protocolo de notificación del establecimiento, de acuerdo a lo establecido en el Informe de Seguridad. En el caso de aquellos accidentes que no sean claramente categorizables, serán igualmente notificados.

| ACTUACIÓN | CATEGORÍA DEL ACCIDENTE | | |
|--------------|-------------------------|----|----|
| | 1 | 2 | 3 |
| NOTIFICACIÓN | SI | SI | SI |

Aquellos sucesos que, sin ser un accidente grave, produzcan efectos perceptibles en el exterior susceptibles de alarmar a la población (tales como ruidos, emisiones, pruebas de alarmas, prácticas de extinción de incendios, etc.), serán notificados utilizando los mismos medios empleados en los accidentes y utilizando el mismo modelo de notificación.

La notificación contendrá al menos la siguiente información:

- Nombre del establecimiento.
- Categoría del accidente.
- Instalación donde ha ocurrido e instalaciones afectadas o que pueden verse afectadas por un posible efecto dominó.
- Sustancias y cantidades involucradas.
- Tipo de accidente (derrame, fuga, incendio, explosión, etc.).
- Consecuencias ocasionadas y que previsiblemente puedan causarse.
- Medidas adoptadas.
- Medidas de apoyo exterior necesarias para el control del accidente.

JUNTA DE ANDALUCIA

Delegación del Gobierno- CÓRDOBA
Servicio de Protección Civil**7.2. CRITERIOS DE ACTIVACIÓN DEL PEE.**

Tal como se indica en el apartado anterior, el CECEM 112-Andalucía recibe la notificación procedente del establecimiento afectado por el accidente.

En función de la categoría del accidente, la Dirección procede a la activación del PEE. Este se activará siempre que el accidente sea de categoría 2 ó 3. El nivel de respuesta lo determinará la Dirección del Plan de acuerdo con las características y evolución del accidente. En este supuesto, el CECEM 112-Andalucía en Córdoba se constituye en CECOP del PEE.

Los accidentes de categoría 1 no justifican la activación del PEE. En aquellas situaciones en que los efectos del accidente sean perceptibles por la población, la actuación del PEE se limitará a una labor de seguimiento e información.

La Dirección de la emergencia en el establecimiento afectado puede solicitar, a través del CECEM 112-Andalucía, ayuda exterior sin que se active el PEE si la magnitud o naturaleza del accidente lo justifican.

La siguiente tabla resume los criterios de activación del PEE en función de la categoría del accidente:

| | Categoría del Accidente | | |
|------------------------------|-------------------------|----|----|
| | 1 | 2 | 3 |
| NOTIFICACIÓN | SI | SI | SI |
| SEGUIMIENTO E INFORME | SI | SI | SI |
| ACTIVACIÓN DEL PEE | NO | SI | SI |

Es competencia de la Dirección del Plan la modificación o mejor adecuación de los criterios de activación, en razón de las condiciones específicas que pudiesen concurrir.

En aquellos casos en que no esté definida la categoría del accidente, corresponderá a la Dirección del Plan decidir si procede su activación.

Desde el punto de vista de afectación al medio ambiente, el presente PEE se activará únicamente cuando se prevea que, por causa de un accidente grave, pueda producirse una alteración grave del medio ambiente cuya severidad exija la aplicación inmediata de determinadas medidas de protección.

JUNTA DE ANDALUCIA

Delegación del Gobierno- CÓRDOBA
Servicio de Protección Civil**8. PROCEDIMIENTOS DE ACTUACIÓN DEL PEE.**

Notificada la existencia de un accidente por parte del establecimiento afectado, se pondrá en marcha el correspondiente procedimiento de actuación. Según los criterios de activación se pueden establecer las siguientes situaciones:

- Si el accidente está identificado como categoría 2 o 3 se procederá a la activación del PEE, el CECOP alertará a los integrantes del PEE, aplicándose los protocolos de actuación correspondientes a cada grupo del PEE.
- Si la categorización del accidente no viniera expresada en la notificación del industrial (y no corresponde a una situación prevista en su estudio de seguridad y PEI), el CECOP, a efectos de evaluar el accidente y activar el PEE si procede, llevará a cabo la localización de la Dirección del Plan.
- Si el accidente está identificado como categoría 1 no se procederá a la activación del PEE, el CECOP 112-Andalucía mantendrá contacto permanente con el establecimiento afectado, informando a la Dirección del Plan de cualquier hecho de relevancia y del fin del accidente.

8.1. ALERTA AL PERSONAL ADSCRITO AL PEE.

Para la alerta del personal adscrito al PEE se dispone, en las instalaciones del CECOP, de un documento de carácter reservado donde se recogen los nombramientos de los diferentes integrantes de los grupos, así como el directorio telefónico de los mismos.

En el caso de activación del PEE, por accidentes de categorías 2 y 3, las llamadas se realizarán en paralelo, de forma que la activación del PEE y la constitución de los distintos órganos del Plan y de los Grupos Operativos se realice lo más rápidamente posible.

Se notificará la situación al Centro de Coordinación Operativa Local (en adelante, CECOPAL) de los municipios afectados y a otros organismos, según criterio de la Dirección del Plan.

Una vez constituidos los Grupos Operativos, éstos se ponen en funcionamiento, siguiendo las directrices definidas en sus procedimientos de actuación.

Si, previamente a la activación del PEE, existen efectivos actuando en el lugar, se contactará con estos para recabar la máxima información.

JUNTA DE ANDALUCÍA**Delegación del Gobierno- CÓRDOBA
Servicio de Protección Civil**

En las situaciones en que no esté claramente identificada la categoría del accidente, pero se hayan producido o se puedan producir daños, se procederá con la secuencia que a continuación se desarrolla siguiendo los mismos procedimientos establecidos para accidentes de categoría 2 y 3:

- Notificación – Activación de efectivos integrantes del Grupo de Intervención.
- Notificación de la situación a la Dirección del Plan.
- Notificación de la situación al Grupo Técnico de Seguimiento y Control.
- Notificación de la situación a los integrantes del Comité Asesor, según indicación de la Dirección del Plan.
- Notificación a otros organismos, según indicación de la Dirección del Plan.

Una vez evaluado el accidente y tomada una decisión por la Dirección del Plan, se procederá a la notificación de la situación y activación de los distintos integrantes del PEE no activados previamente.

En las situaciones de categoría 1, se establecerá un procedimiento de evaluación y seguimiento. Para ello se actuará según la siguiente secuencia:

- Solicitud de información a la persona responsable del PEI del establecimiento afectado.
- Solicitud de información a la persona responsable del Servicio de Prevención y Extinción de Incendios y Salvamento así como a las Fuerzas y Cuerpos de Seguridad, en caso de haber acudido al lugar del accidente.
- Notificación de la situación a la Dirección del Plan.
- Notificación de la situación a los Grupos Operativos y al ayuntamiento del municipio afectado.

8.2. ACTUACIÓN DESDE LOS PRIMEROS MOMENTOS DE LA EMERGENCIA.

En los primeros momentos de la emergencia y hasta la activación completa del PEE, se constituirá en el lugar más adecuado el PMA, que será la base de coordinación de todos los medios que hacen frente a la emergencia.

8.3. ACTUACIÓN DE LOS GRUPOS OPERATIVOS.

Los procedimientos de actuación de los Grupos Operativos estarán definidos para los distintos supuestos accidentales y serán objeto de revisiones periódicas en función de los ejercicios de adiestramiento y simulacros que se realicen.

Los procedimientos de actuación se podrán agrupar para aquellos supuestos accidentales en los que se prevé que las pautas de actuación son coincidentes.

JUNTA DE ANDALUCÍA

Delegación del Gobierno- CÓRDOBA
Servicio de Protección Civil

En aquellos accidentes no categorizados inicialmente en la notificación del establecimiento, pero que hayan producido o puedan producir daños graves, se procederá de manera similar en lo que respecta a la movilización inmediata de efectivos adscritos al Grupo de Intervención.

Una vez categorizado el accidente, si el PEE es activado, se procederá a la constitución formal del Grupo de Intervención y del PMA.

8.4. COORDINACIÓN DE LOS OPERATIVOS. PMA.

El PMA funcionará como centro de coordinación de los servicios operativos con comunicación permanente al CECOP. La Jefatura del PMA será ejercida por la Coordinación de Emergencias de la Delegación territorial con competencia en Emergencia y Protección Civil u otro designado por la persona responsable de la Dirección del Plan, en función de la evolución de la emergencia. Debe quedar garantizada la disposición de los equipos de comunicaciones que le aseguren la comunicación con la Dirección del PEE y las personas responsables de los Operativos.

El PMA se establece en un lugar cercano a donde se produce la emergencia, con objeto de un mejor control y coordinación de los efectivos y actuaciones en las zonas afectadas, teniendo el carácter de fijo o móvil en función del tipo de emergencia y de las indicaciones de la Jefatura del mismo.

Grupo de Intervención.

En caso de activarse el PEE el CECOP alertará al Grupo de Intervención. A partir de esta notificación se adoptará por dicho grupo las actuaciones previstas en los procedimientos de actuación y medidas de protección.

En aquellos accidentes no categorizados inicialmente en la notificación del establecimiento, pero que hayan producido o puedan producir daños graves, se procederá de manera similar en lo que respecta a la movilización inmediata de efectivos adscritos al Grupo de Intervención. Al objeto de asegurar la coordinación de los medios actuantes (Grupo de Intervención), la persona responsable del Servicios de Prevención y Extinción de Incendios y Salvamento en el lugar del accidente asumirá las funciones de coordinación. Una vez categorizado el accidente, si el PEE es activado se procederá a la constitución formal de Grupo de Intervención y PMA.

Grupo Técnico de Seguimiento y Control.

En caso de activarse el PEE, el CECOP alertará al Grupo Técnico de Seguimiento y Control. La Jefatura del Grupo se dirigirá al CECOP y los restantes miembros se distribuirán entre el CECOP y el PMA.

JUNTA DE ANDALUCIA**Delegación del Gobierno- CÓRDOBA
Servicio de Protección Civil**

A partir de los valores de medición de campo, datos del accidente e información suministrada por los sistemas informáticos implantados, se llevarán a cabo las funciones de seguimiento y evaluación, informando de todo ello a la Dirección del Plan.

En caso de accidente no categorizado o de categoría 1, el CECOP notificará la situación a la Jefatura del Grupo Técnico de Seguimiento y Control e integrantes del Grupo designado por ésta. A criterio de la Jefatura de Grupo o por indicación de la Dirección del Plan se realizarán funciones de evaluación y seguimiento.

Grupo Sanitario.

En caso de activarse el PEE, el CECOP alertará al Grupo Sanitario a través del Centro de Coordinación de Urgencias y Emergencias Sanitarias del 061 de Córdoba.

A partir de esta notificación se adoptarán por el Grupo Sanitario las actuaciones previstas en los Procedimientos de Actuación y Medidas de Protección.

Grupo de Seguridad.

En caso de activarse el PEE, el CECOP alertará al Grupo de Seguridad. A partir de esta notificación se adoptarán por dicho Grupo las actuaciones previstas en los Procedimientos de Actuación y Medidas de Protección.

En aquellos accidentes no categorizados inicialmente en la notificación del establecimiento, pero que hayan producido o puedan producir daños graves, se procederá de manera similar en lo que respecta a la movilización inmediata de efectivos adscritos al Grupo de Seguridad.

Grupo de Apoyo Logístico.

Una vez recibida la notificación de la activación del PEE por parte del CECOP, la Jefatura del Grupo procederá a la alerta y notificación de las personas componentes del Grupo que estime oportunos, incorporándose al CECOP los que así decida.

En el CECOP, y con la ayuda del catálogo de medios y recursos del PEE, se gestionará el suministro de medios necesarios para el control del accidente.

Asimismo, se realizarán actuaciones dirigidas al restablecimiento de servicios básicos, adecuación de alojamientos y otros aspectos asignados.

JUNTA DE ANDALUCIA**Delegación del Gobierno- CÓRDOBA
Servicio de Protección Civil**

La actuación de este Grupo se realiza según lo previsto en los Procedimientos de Actuación y Medidas de Protección y los criterios de la Dirección del Plan, de acuerdo a la evolución del accidente.

La Jefatura del PMA, directamente o en su caso a través del Comité de Operaciones, trasladará a la Dirección del Plan, la información sobre el desarrollo del suceso, las medidas adoptadas y necesidades.

8.5. SEGUIMIENTO DEL DESARROLLO DEL SUCESO. FIN DE LA EMERGENCIA.

La Jefatura del PMA, directamente o en su caso a través del Comité de Operaciones, trasladará a la Dirección del Plan, la información sobre el desarrollo del suceso, las medidas adoptadas y necesidades.

La Dirección del Plan podrá contar también con el asesoramiento de personal experto e instituciones, ajenas a este PEE, que se consideren necesarios para la resolución de la situación.

También asesorarán a la Dirección del PEE sobre la conveniencia de decretar el fin de la situación de emergencia y la correspondiente desactivación del PEE.

La declaración del fin de la emergencia no impide, sin embargo, que si es necesario continúe la vigilancia preventiva en el lugar o zona afectada por el suceso y se sigan realizando las tareas reparadoras y de rehabilitación.

Una vez finalizada la emergencia, en el plazo máximo de tres meses, la Jefatura de cada Grupo elaborará un informe sobre la notificación del accidente y desarrollo de las acciones de su respectivo Grupo para su análisis por la Dirección del Plan.

JUNTA DE ANDALUCÍA

Delegación del Gobierno- CÓRDOBA
Servicio de Protección Civil**9. INFORMACIÓN A LA POBLACIÓN DURANTE LA EMERGENCIA.**

En todos aquellos accidentes en que se active el PEE, así como en aquellos otros en que los efectos sean percibidos por la población, se establecerá un dispositivo de aviso y de información pública sobre las medidas más adecuadas que se deben adoptar. Estas medidas se aplicarán en colaboración con los titulares de las instalaciones incluidas en el Plan.

En tales situaciones se hace necesario facilitar a la población información del accidente y las causas que lo originaron, evitando de este modo los efectos negativos que se generan a partir de informaciones dispersas o inadecuadas.

En relación al aviso a la población:

- Corresponde a la Dirección del Plan activar los sistemas de aviso, delimitando el momento, ámbito y método.
- Los avisos se establecen a través de:
 - o Conexión con emisoras locales (Radio y TV), mediante mecanismo de entrada inmediata en emisión.
 - o Teléfonos de contacto (contacto con compañías de telefonía móvil).
 - o Utilización de sistemas de sirenas y megafonía fijos/móviles existentes.
 - o Redes sociales.

En relación con la información sobre el accidente:

- Corresponde a la Dirección del Plan designar los criterios, contenidos y canales de información.
- Las informaciones serán elaboradas y coordinadas en su distribución por el Gabinete de Información del PEE.
- El contenido de la información estará referido a:
 - o Características del accidente, evolución y efectos.
 - o Explicación de las medidas adoptadas.
- Emisión de avisos y mensajes periódicos a la población, que permitan mantenerla informada de la situación y evolución de la emergencia.
- Comunicación de instrucciones y recomendaciones a la población para facilitar su colaboración y la adopción de medidas de autoprotección.
- Tratamiento de la información para evitar situaciones de pánico y actuaciones o comportamientos negativos.
 - Localización e identificación de afectados.
 - Otros aspectos considerados por la Dirección del Plan.

JUNTA DE ANDALUCIA

Delegación del Gobierno- CÓRDOBA
Servicio de Protección Civil

PLAN DE EMERGENCIA EXTERIOR ANTE EL RIESGO DE ACCIDENTES GRAVES EN LOS QUE INTERVIENEN SUSTANCIAS PELIGROSAS 43
EN CLH, CÓRDOBA

00286507



JUNTA DE ANDALUCIA

Delegación del Gobierno- CÓRDOBA
Servicio de Protección Civil**10. CATÁLOGO DE MEDIOS Y RECURSOS.**

El Catálogo de Medios y Recursos es una herramienta orientada a la planificación y gestión en emergencias. El Catálogo de Medios y Recursos está constituido por archivos y bases de datos que recogen información relativa a los medios y recursos pertenecientes a las distintas Administraciones Públicas, organismos y entidades privadas, así como personal técnico y colaboradores, que pueden ser movilizados ante emergencias contempladas en el presente PEE.

Este Catálogo se encuentra en el CECM 112-Andalucía en Córdoba, a disposición permanente. En estos centros se trabaja de modo continuo en su actualización. El principal objetivo del Catálogo de Medios y Recursos es conocer y localizar, de forma rápida y eficaz, los medios y recursos disponibles para actuar ante situaciones de emergencia.

Este catálogo está incorporado en la nueva plataforma tecnológica denominada GEA. En este catálogo se seleccionan y vinculan los distintos elementos los medios y recursos propios del Plan necesarios para la gestión de las emergencias, estando disponibles para su consulta. La búsqueda de estos elementos puede hacerse desde el Plan o accediendo directamente al catálogo, pudiéndose filtrar los resultados.

El catálogo está organizado por "Entidades" que pueden ser organismos, instituciones o empresas, a las que se asocian medios humanos, medios materiales y recursos, entendiendo "recursos" como elementos estáticos, naturales o artificiales. Para todos ellos se pueden introducir datos de localización, de contacto, indicar su disponibilidad horaria, el ámbito de cobertura, entre otros datos. Actualmente el catálogo presenta unas 813 tipologías distintas de medios humanos, materiales y recursos.

11. IMPLANTACIÓN DEL PEE.

JUNTA DE ANDALUCÍA**Delegación del Gobierno- CÓRDOBA
Servicio de Protección Civil**

Junto con la elaboración y diseño de la estructura operativa y funcional del PEE, son necesarias una serie de acciones encaminadas a garantizar que los procedimientos de actuación previstos en el mencionado PEE sean plenamente operativos, asegurando su actualización y adaptación a posibles modificaciones.

Tras el proceso de aprobación y homologación, se establece una fase de implantación dirigida a su instalación inicial y a posibilitar el desarrollo y operatividad del mismo. Se realizará un cronograma específico de implantación. La implantación del PEE recoge las acciones necesarias para su aplicación, tales como:

- Desarrollo de la estructura y organización del PEE.
 - o Designación y nombramientos, en el plazo máximo de seis meses desde la entrada en vigor del plan, de los componentes del Comité Asesor, Gabinete de Información, en su caso, y del Comité de Operaciones, así como los sistemas para su localización.
 - o Designación y nombramiento, en el plazo máximo de seis meses desde la entrada en vigor del plan de los componentes que constituyen los Grupos Operativos y los sistemas para su movilización.
 - o Establecimiento de los protocolos, convenios, acuerdos necesarios con los organismos y entidades participantes, tanto para concretar actuaciones como para la asignación de medios y/o asistencia técnica.
- Programas de dotación y/o mejora de medios y recursos.
 - o Comprobación de la disponibilidad de los medios y recursos asignados al PEE.
 - o Implantación y desarrollo del CECOP.
 - o Ampliación y optimización de comunicaciones.
 - o Equipamiento de sistemas de aviso a la población.
 - o Elaboración y desarrollo de soporte de información territorial.
 - o Elaboración del Catálogo de Medios y Recursos.
- Programas de formación continua a los integrantes de los Grupos Operativos.
 - o Verificación del conocimiento del PEE por parte de todos los intervinientes, en la medida necesaria para que realicen correctamente sus cometidos.
 - o Establecimiento de programas de formación y capacitación de los servicios implicados.
- Programas de comprobación de la eficacia del modelo implantado.
 - o Comprobación de la eficacia del modelo implantado, el adiestramiento del personal y la disponibilidad de medios, mediante ejercicios o simulacros.

JUNTA DE ANDALUCIA**Delegación del Gobierno- CÓRDOBA
Servicio de Protección Civil**

- Programas de información a la población.
 - o Realización de campañas de información y divulgación dirigidas a la ciudadanía para lograr una respuesta adecuada frente a las diferentes situaciones de emergencia.

11.1. INFORMACIÓN DEL PEE A LA POBLACIÓN.

Dentro de la fase de implantación se acometerá una política informativa de cara a la divulgación del PEE entre la población a fin de facilitar la familiarización de esta con las medidas de protección ante accidentes graves en los que intervengan sustancias peligrosas.

Esta política de información se hará extensible a los centros de trabajo localizados dentro de la zona de intervención y alerta, de manera que dispongan de la información necesaria para organizar las actuaciones en caso de emergencia.

Se realizarán campañas, con los siguientes contenidos:

- Difusión e información pública sobre el PEE.
- Información sobre riesgos potenciales.
- Divulgación de los mensajes y señales aplicables ante situaciones de emergencia.
- Divulgación de medidas de autoprotección.
- Información sobre colaboración y apoyo en tareas de voluntariado.

Con independencia de estas campañas informativas, en la Web de la Junta de Andalucía se dispondrá, para los establecimientos afectados, la información que establece el Anexo III del Real Decreto 840/2015, de 21 de septiembre.

11.2. INFORMACIÓN Y DIVULGACIÓN A LAS ENTIDADES LOCALES.

Los programas de información a los municipios con riesgo de emergencia por accidentes graves en los que intervengan sustancias peligrosas estarán dirigidos a proporcionar los datos básicos y necesarios para un adecuado desarrollo del Plan de Actuación Municipal.

Se informará sobre:

- Actuaciones básicas en el ámbito local.
- Acopio y suministro de información sobre medios y recursos.

JUNTA DE ANDALUCIA

- Apoyo en la toma de decisiones.
- Difusión de consejos para la población.

Delegación del Gobierno- CÓRDOBA Servicio de Protección Civil



JUNTA DE ANDALUCÍA

Delegación del Gobierno- CÓRDOBA
Servicio de Protección Civil**12. MANTENIMIENTO DEL PEE.**

El mantenimiento está dirigido a garantizar que los procedimientos de actuación previstos en el PEE sean operativos, adecuándolo a las modificaciones que incidan en materias relacionadas con el mismo. En función de la magnitud y repercusión de las modificaciones se consideran dos procedimientos diferenciados, las actualizaciones y las revisiones.

A efectos de adecuar el programa de mantenimiento del PEE, la Dirección del Plan, una vez aprobado, establecerá lo siguiente:

- Plan de resolución de carencias detectadas en la implantación.
- Calendario de actividades para mantenimiento del PEE.

12.1. ACTUALIZACIONES Y COMPROBACIONES PERIÓDICAS.

El PEE puede someterse a una actualización puntual, asegurando así su aplicación permanente. Estas actualizaciones recogerán las modificaciones referidas tanto a los aspectos organizativos como operativos.

La actualización del PEE implica:

- Comprobación y actualización de nuevos nombramientos o cambios de los integrantes del PEE.
- Actualización del Catálogo de Medios y Recursos. Comprobación de la disponibilidad, adecuación técnica y asignación de recursos.
- Comprobación de la adecuación y eficacia de los procedimientos operativos.
- Adecuación y desarrollo de: sistemas y medios de comunicaciones, sistemas de aviso a la población, sistemas informáticos de gestión de emergencias y sistemas de previsión y alerta.

Igualmente se debe realizar una comprobación periódica que verifique el perfecto estado de uso de los equipos adscritos al PEE. Estas comprobaciones se realizarán de acuerdo con un programa de implantación general establecido por la Dirección del Plan. El programa deberá ser complementado con las recomendaciones del suministrador del equipo y la titularidad del equipo.

12.2. EJERCICIOS DE ADIESTRAMIENTO.

La formación del personal implicado en el PEE debe ser una labor continuada. Los programas de formación estarán destinados a los integrantes de:

- Los comités.

JUNTA DE ANDALUCIA**Delegación del Gobierno- CÓRDOBA
Servicio de Protección Civil**

- El Centro de Coordinación Operativa.
- Los Grupos Operativos.
- Otros organismos implicados.

La formación recogerá los siguientes aspectos:

- Difusión del PEE a los componentes de los Grupos Operativos por parte de la Jefatura de dichos Grupos.
- Cursos de formación para los servicios implicados.
- Realización de ejercicios y simulacros (parciales y/ o globales) donde se verificará el estado de los procesos implicados en situaciones de emergencia.

Se redactarán informes sobre los resultados de los ejercicios realizados y una valoración final. Estos servirán de base para las adaptaciones en el PEE con la finalidad de obtener una mayor coherencia y efectividad de la respuesta frente a situaciones de emergencia.

La realización de los ejercicios por grupos reducidos constituye en si mismo un elemento de mayor agilidad para la verificación modular del funcionamiento del PEE.

La Jefatura de cada Grupo Operativo preparará un ejercicio en el que los miembros del mismo deberán emplear todos o parte de los medios necesarios en caso de accidente.

La preparación y diseño de los ejercicios de adiestramiento corresponden a la Jefatura de los Grupos Operativos. Para proceder a su seguimiento técnico y valoración, se constituirá una subcomisión entre los miembros del Comité Asesor del PEE. Los resultados del mismo serán sometidos a la decisión de la Dirección del Plan, para incorporar las mejoras sustanciales tan pronto como sea posible.

12.3. SIMULACROS.

Un simulacro consiste en la activación simulada del PEE en su totalidad al objeto de comprobar:

- El funcionamiento y efectividad de los sistemas de aviso a la población y transmisiones.
- La rapidez de respuesta de los Grupos Operativos y de la aplicación de medidas de protección.
- El funcionamiento de las medidas de protección y una primera evaluación de su eficacia.

Su finalidad es la de evaluar la operatividad del PEE, respecto a las prestaciones previstas y tomar las medidas correctoras pertinentes o revisar su operatividad, si fuese necesario. En este sentido, deben establecerse criterios para la evaluación de la coordinación de las actuaciones y la eficacia de éstas.

JUNTA DE ANDALUCIA**Delegación del Gobierno- CÓRDOBA
Servicio de Protección Civil**

Todas estas actuaciones se realizarán de acuerdo a la guía de realización de simulacros que se ha elaborado a estos efectos, en la que se incluye como fase necesaria el análisis y evaluación de los resultados aplicable para la mejora continua.

Se deberá realizar un simulacro del PEE para cada revisión. El tiempo transcurrido entre dos simulacros no podrá superar los 3 años.

12.4. EVALUACIÓN DE LA EFICACIA DE LA INFORMACIÓN A LA POBLACIÓN.

Las medidas de protección personal de la población constituyen un complemento indispensable a las medidas adoptadas por el PEE, entre otras razones, porque la mayoría de ellas, de acuerdo con lo establecido en la Guía de Respuesta, consisten en actuaciones que ha de realizar la propia población tendentes al alejamiento del lugar de los hechos o al confinamiento, una vez declarado el accidente. Por esta razón, y con el fin de familiarizarse con las mismas y facilitar la aplicación de otras medidas de protección, es fundamental que la población afectada tenga un conocimiento suficiente del contenido del PEE y de las actitudes que debe adoptar ante avisos de emergencia.

En este sentido, se promoverán periódicamente campañas de sensibilización entre la población de la zona planificada por parte de la Dirección del Plan, con la colaboración de los industriales afectados.

Estas campañas deberán fundamentarse en:

- Folletos descriptivos.
- Material audiovisual.
- Charlas y Conferencias sobre los objetivos y medios del PEE.
- Demostración de acciones de protección personal.
- Información cada vez que se produzca una activación del PEE, sea real o simulada.
- Contactos directos y visitas a instalaciones.

La forma concreta de esta información depende tanto de la idiosincrasia local como del estado de la opinión pública. En consecuencia el Gabinete de Información del PEE redactará estas comunicaciones para cada caso concreto, bajo la supervisión de la Dirección del Plan.

Debido al grave problema que puede resultar de un tratamiento inadecuado de esta información, la Dirección del Plan analizará, en el ámbito de influencia del PEE, la percepción de riesgo químico como elemento necesario para ofrecer una posterior información a la población, en la que se establezcan las metodologías y contenidos adecuados para una divulgación y formación sobre los riesgos, medidas de autoprotección y otros aspectos relacionados con el PEE.

JUNTA DE ANDALUCÍA

**Delegación del Gobierno- CÓRDOBA
Servicio de Protección Civil**

Es por todo ello que la campaña de información no termina hasta no comprobar el grado de eficacia de la misma. Se hace por tanto recomendable realizar un sondeo entre la población una vez realizada la campaña aplicando una técnica cuantitativa y cuestionario cerrado, con el solo objeto de mejorar las actuaciones futuras.

12.5. REVISIONES DEL PEE Y PROCEDIMIENTOS DE DISTRIBUCIÓN DE ESTAS.

Complementariamente a las actualizaciones antes señaladas, se establece la necesidad de realizar revisiones globales del PEE. Dicha revisión está dirigida a la reestructuración y complementación del PEE en relación a cambios destacables en los contenidos del mismo, motivados por causas técnicas o de ordenación administrativa o legislativa. Su periodicidad será de tres años, salvo razón motivada. Las revisiones serán aprobadas por el Director del plan, previo informe, si procede, del Comité Asesor.

El PEE establece un período de tiempo máximo de 3 años para realizar las revisiones del mismo. Además, se considera la conveniencia de hacer la revisión con anterioridad al vencimiento de dicho período cuando así lo aconsejen los resultados de los ejercicios y simulacros, la evolución de las tendencias en evaluar y combatir accidentes mayores, las modificaciones en los establecimientos, alteraciones en los servicios intervinientes o cualquier otra circunstancia que altere sustancialmente la eficacia en su aplicación.

Toda aquella alteración del PEE que afecte a la organización del mismo deberá ser comunicada con la suficiente antelación, con el fin de mantener la vigencia y operatividad del plan. Dicho compromiso se extiende a todos los Organismos y entidades que participan en el PEE.

Se determinarán actuaciones, además de las mencionadas con anterioridad, relativas a la evaluación y optimización de:

- Metodología de identificación de riesgos.
- Estructuras organizativas y procedimientos operativos.
- Medidas de actuación.
- Dotación de medios y equipamiento.
- Sistemas de aviso y comunicación.

JUNTA DE ANDALUCIA

Delegación del Gobierno- CÓRDOBA
Servicio de Protección Civil**13. PLANES DE ACTUACIÓN MUNICIPAL.**

Los planes de actuación municipal se basarán en las directrices del PEE, en cuanto a la identificación del riesgo, análisis de consecuencias, zonas objeto de planificación, medidas de protección a la población y actuaciones previstas. Estos planes forman parte del PEE y deberán ser homologados por la Comisión de Protección Civil de Andalucía.

El Plan de Actuación Municipal se adaptará a las características específicas de cada municipio en lo que respecta a demografía, urbanismo, topografía y aspectos socioeconómicos.

El principal objeto del Plan será el de protección e información a la población.

13.1. FUNCIONES BÁSICAS.

Las actuaciones fundamentales que debe desarrollar el Plan de Actuación Municipal ante el riesgo de accidentes graves en los que intervienen sustancias peligrosas son las siguientes:

- Apoyo e integración, en su caso, en los Grupos Operativos previstos en el PEE.
- Colaboración en la puesta en marcha de las medidas de protección a la población en el marco del PEE y bajo la dirección de éste.
- Colaboración en la aplicación del sistema de avisos a la población a requerimiento de la Dirección del Plan y bajo la dirección de esta.
- Colaboración en la difusión y divulgación entre la población afectada del PEE.

13.2. CONTENIDO MÍNIMO DE LOS PLANES DE ACTUACIÓN MUNICIPAL.

Recogiendo los puntos del apartado anterior sobre las funciones básicas del Plan de Actuación Municipal, se establece el siguiente contenido mínimo que ha de incluir el Plan para que sea eficaz y operativo, sin perjuicio de otras actuaciones a desarrollar que, por las características del territorio afectado o por la tipología del accidente, puedan preverse.

1. INTRODUCCIÓN

- 1.1. Objetivos y justificación del Plan en el contexto de la planificación local y de los PEE.
- 1.2. Marco legislativo y desarrollo del proceso de elaboración, aprobación y homologación.

2. DESCRIPCIÓN DEL MUNICIPIO Y ÁMBITO DE APLICACIÓN.

- 2.1. Características geofísicas.

JUNTA DE ANDALUCÍA**Delegación del Gobierno- CÓRDOBA
Servicio de Protección Civil**

2.2. Estructura urbanística/ Demografía.

2.3. Vías de Comunicación.

2.4. Elementos vulnerables a destacar.

2.5. Riesgos asociados.

3. ESTRUCTURA Y ORGANIZACIÓN

3.1. Definición de la persona responsable local de la emergencia.

3.2. Asignación de la representación en el Comité Asesor del PEE.

3.3. Determinación del CECOPAL.

3.4. Determinación de los efectivos operativos locales y su integración en los Grupos Operativos del Plan de Emergencia de Comunidad Autónoma.

3.5. Organigrama y funciones.

4. OPERATIVIDAD.

4.1. Comunicación CECOPAL-CECOP.

4.2. Notificación de la emergencia.

4.3. Activación del Plan de Actuación Municipal.

4.4. Conexión – integración operativa con el Plan de Emergencia de Comunidad Autónoma.

5. IMPLANTACIÓN Y MANTENIMIENTO.

5.1. Formación y capacitación.

5.2. Revisión y Ejercicios.

5.3. Implantación y actualización.

ANEXO I: Zonas y población potencialmente afectadas.

ANEXO II: Procedimientos de evacuación. Rutas principales.

ANEXO III: Zonas de seguridad. Áreas e instalaciones alojamiento.

ANEXO IV: Medidas de protección específicas.

JUNTA DE ANDALUCIA

Delegación del Gobierno- CÓRDOBA
Servicio de Protección Civil**13.3. CENTROS DE COORDINACIÓN OPERATIVOS LOCALES.**

Los CECOPAL desarrollan una tarea fundamental en la coordinación de las actuaciones previstas en el Plan de Actuación Municipal y sirven de apoyo a la coordinación con el PEE.

La constitución del CECOPAL se realizará siempre que se haya declarado la situación de emergencia, y en las situaciones que se estime oportuno por la Dirección del Plan.

Desde el CECOPAL se realizarán las siguientes acciones:

- Conexión con los Servicios Operativos Locales.
- Transmisión de información de la evolución.
- Petición de medios y recursos adicionales para luchar contra la emergencia.
- Avisos y difusión de normas y consejos a la población.

13.4. INTERFASE DE LOS PLANES DE ACTUACIÓN MUNICIPAL Y EL PEE.

En todas aquellas situaciones en que se active el Plan de Actuación Municipal, la Dirección de dicho Plan debe mantener informada a la Dirección del PEE. Dicha información debe ser de carácter inmediato y continuada durante todo el proceso en que el PEE se encuentre activado, informando sobre las medidas que se van adoptando y la evolución de la situación.

El procedimiento de información se establecerá desde el CECOPAL en comunicación con el CECM 112-Andalucía.

JUNTA DE ANDALUCIA

Delegación del Gobierno CORDOBA
Servicio de Protección Civil

PLAN DE EMERGENCIA EXTERIOR ANTE EL RIESGO DE
ACCIDENTES GRAVES EN LOS QUE INTERVIENEN
SUSTANCIAS PELIGROSAS

CLH
(CÓRDOBA)
Anexo



PLAN DE EMERGENCIA EXTERIOR ANTE EL RIESGO DE ACCIDENTES GRAVES EN LOS QUE INTERVIENEN SUSTANCIAS PELIGROSAS I
EN CLH, CÓRDOBA (CÓRDOBA)

00286507

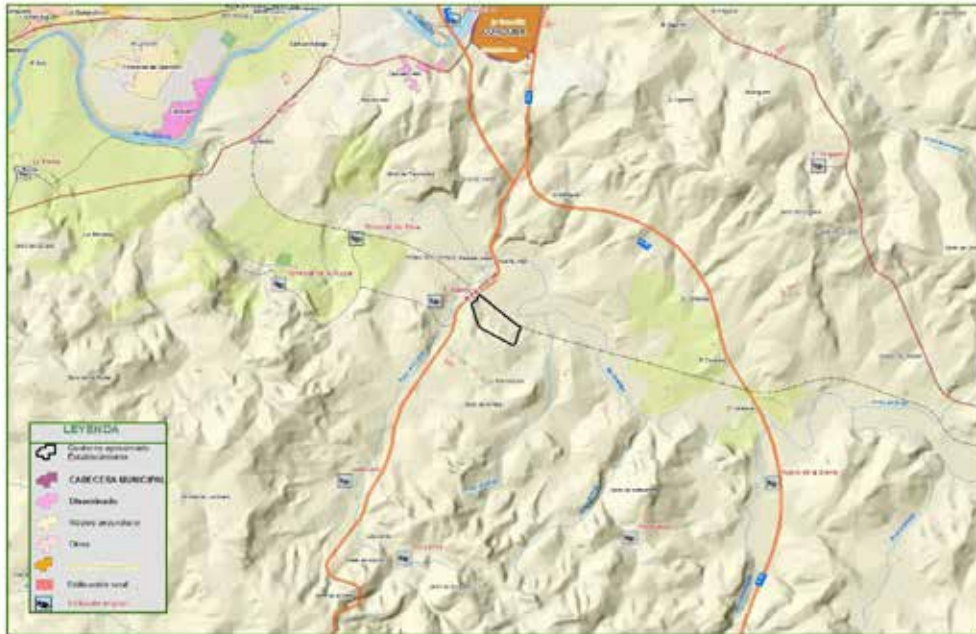
JUNTA DE ANDALUCÍA

Delegación del Gobierno **CORDOBA**
Servicio de Protección Civil**OBJETO Y ÁMBITO.**

El objeto de este documento es incluir información que forma parte del plan de emergencia exterior, pero que puede ser modificada en las revisiones del plan.

El término municipal que podría verse afectado en caso de activación de este Plan de Emergencia Exterior corresponde a Córdoba.

MAPA DE SITUACIÓN



La realización de los análisis de riesgos y las evaluaciones de los accidentes es obligación de CLH CÓRDOBA, estando incluidos en los Informes de Seguridad. Esta información ha sido sometida al trámite de evaluación por la Consejería competente en materia de industria, atendiendo a lo previsto en el artículo 10 del Real Decreto 840/2015, de 21 de septiembre.

JUNTA DE ANDALUCÍA

Delegación del Gobierno CORDOBA
Servicio de Protección Civil

Estos estudios siguen una metodología y, en líneas generales, se describe en el texto del plan. De ellos, se han extraído los escenarios planteados y el cálculo de consecuencias cuyo resumen se indica a continuación:

| Escenario | Sustancia | Descripción | Naturaleza del Daño | ZI (m) | ZA (m) | ZED (m) | Categoría |
|-----------|-----------|-----------------------------------------------------------|---------------------|--------|--------|---------|-----------|
| 1,1 | Gasóleo | Incendio en el cubeto C-1 del tanque T-011 | Radiación térmica | 188 | 215 | 194 | 3 |
| 1.2 | Gasóleo | Fuga del 10% de la línea de recepción del tanque | Radiación térmica | 101 | 124 | 107 | 2 |
| 2.1 | Gasolina | Incendio en el cubeto C-3 del tanque T-302 | Radiación térmica | 187 | 214 | 192 | 3 |
| 2.2 | Gasolina | Fuga del 10% de la línea de recepción del tanque | Radiación térmica | 108 | 134 | 113 | 2 |
| 3 | Gasolina | Desconexión del brazo de carga a camión cisterna | Radiación térmica | 22 | 27 | 27 | 2 |
| 4b | Gasoil | Fuga del 10%, con diámetro de orificio de 96,3mm | Radiación térmica | 51 | 63 | 58 | 3 |
| 4c | Gasoil | Fuga del 1%, con diámetro de orificio de 30,5 mm | Radiación térmica | 21 | 27 | 26 | 3 |
| 5b | Gasolina | Fuga en la línea (12") de envío a oleoducto. Fuga del 10% | Radiación térmica | 62 | 78 | 70 | 3 |
| 5c | Gasolina | Fuga en la línea (12") de envío a oleoducto. Fuga del 1% | Radiación térmica | 62 | 78 | 70 | 3 |

ESCENARIOS OBJETO DE PLANIFICACIÓN

Así para la planificación, se elige el mayor escenario de cada tipo. Así:

| Escenario | Sustancia | Descripción | Naturaleza del Daño | ZI (m) | ZA (m) | ZED (m) | Categoría |
|-----------|-----------|--------------------------------------------|---------------------|--------|--------|---------|-----------|
| 1,1 | Gasóleo | Incendio en el cubeto C-1 del tanque T-011 | Radiación térmica | 188 | 215 | 194 | 3 |
| 2.1 | Gasolina | Incendio en el cubeto C-3 del tanque T-302 | Radiación térmica | 187 | 214 | 192 | 3 |

Estos datos corresponden:

Informe de Seguridad, Compañía Logística de Hidrocarburos CLH, S.A.

Instalación de almacenamiento de Córdoba, documento IN/ES-16/0603-014/02

ELEMENTOS VULNERABLES

Los elementos vulnerables con posibilidad de verse afectados son consultados principalmente en las bases cartográficas del Instituto de Estadística y Cartografía de Andalucía (en adelante, IECA), actualizado en marzo de 2019. Estas capas se incorporan al Sistema de información Geográfico empleado en la emergencia, de forma que se encuentre lo más actualizado posible. Entre otros, los elementos vulnerables más relevantes son los siguientes:

PLAN DE EMERGENCIA EXTERIOR ANTE EL RIESGO DE ACCIDENTES GRAVES EN LOS QUE INTERVIENEN SUSTANCIAS PELIGROSAS EN CLH, CÓRDOBA (CÓRDOBA) 3

JUNTA DE ANDALUCIA**Delegación del Gobierno CORDOBA
Servicio de Protección Civil**

1. Núcleos de Población (Sistema urbano).
 - 1.1. Cabeceras municipales.
 - 1.2. Núcleos secundarios.
 - 1.3. Zonas Industriales.
 - 1.4. Diseminados.
2. Vías de comunicación
 - 2.1. Autovías y autopistas.
 - 2.2. Carreteras convencionales.
 - 2.3. Ferrocarril.
3. Hidrología (Hidrografía) e infraestructuras hidráulicas.
 - 3.1. Red hidrográfica.
 - 3.2. Superficies de agua.
 - 3.3. Estaciones de tratamiento de agua potable.
4. Infraestructuras energéticas.
 - 4.1. Oleoductos.
 - 4.2. Gaseoductos.
 - 4.3. Subestaciones eléctricas.
 - 4.4. Redes eléctricas.
5. Otros.
 - 5.1. Patrimonio histórico, cultural y natural.
 - 5.2. Centros educativos.
 - 5.3. Servicios de salud.
 - 5.4. Instalaciones deportivas.
 - 5.5. Gasolineras.
 - 5.6. Playas.

Los Elementos Vulnerables con posibilidad de verse afectados son los siguientes:

| Tipo | Elemento | Distancia aprox. (Km.) |
|-----------------|-----------------|-------------------------------|
| autovía estatal | A-4 | 0,3 |

JUNTA DE ANDALUCIA

**Delegación del Gobierno- CÓRDOBA
Servicio de Protección Civil**

1

PLAN DE EMERGENCIA EXTERIOR ANTE EL RIESGO DE
ACCIDENTES GRAVES EN LOS QUE INTERVIENEN
SUSTANCIAS PELIGROSAS

SOLACOR I y II

SOLACOR ELECTRICIDAD UNO,S.A
SOLACOR ELECTRICIDAD DOS,S.A.
EN EL CARPIO (CÓRDOBA)

PLAN DE EMERGENCIA EXTERIOR ANTE EL RIESGO DE ACCIDENTES GRAVES EN LOS QUE INTERVIENEN
SUSTANCIAS PELIGROSAS EN SOLACOR I Y II, EN EL CARPIO (CÓRDOBA)

00286507

JUNTA DE ANDALUCÍA

**Delegación del Gobierno- CÓRDOBA
Servicio de Protección Civil****ÍNDICE**

| | |
|-----------------------------------------------------------------------------------------------------|----|
| 1. INTRODUCCIÓN..... | 5 |
| 1.1. MARCO NORMATIVO LEGAL ESTATAL..... | 6 |
| 1.2. MARCO NORMATIVO LEGAL AUTONÓMICO..... | 6 |
| 2. OBJETO Y ÁMBITO..... | 8 |
| 2.1. FUNCIONES BÁSICAS DEL PEE..... | 9 |
| 2.2. DESCRIPCIÓN GENERAL DEL ESTABLECIMIENTO..... | 9 |
| 2.2.1. SOLACOR I..... | 9 |
| 2.2.2. SOLACOR II..... | 12 |
| 3. BASES Y CRITERIOS..... | 15 |
| 3.1. JUSTIFICACIÓN Y DESCRIPCIÓN DE LA METODOLOGÍA UTILIZADA PARA LA IDENTIFICACIÓN DEL RIESGO..... | 16 |
| 3.2. JUSTIFICACIÓN Y DESCRIPCIÓN DE LA METODOLOGÍA UTILIZADA PARA LA VALORACIÓN DEL RIESGO..... | 16 |
| 3.2.1. Modelo de efectos..... | 17 |
| 3.2.2. Modelos de consecuencias..... | 17 |
| 3.3. DEFINICIÓN DE LAS ZONAS OBJETO DE PLANIFICACIÓN..... | 17 |
| 3.4. JUSTIFICACIÓN Y DESCRIPCIÓN DE LOS CRITERIOS DE PLANIFICACIÓN UTILIZADOS..... | 18 |
| 3.4.1. Valores umbrales para la zona de intervención..... | 18 |
| 3.4.2. Valores umbrales para la zona de alerta..... | 18 |
| 3.4.3. Valores umbrales para el efecto dominó..... | 19 |
| 3.4.4. Análisis de las consecuencias medioambientales..... | 19 |
| 4. ZONAS OBJETO DE PLANIFICACIÓN..... | 21 |
| 4.1. CRITERIO PARA LA DEFINICIÓN DE LAS ZONAS OBJETO DE PLANIFICACIÓN..... | 21 |
| 4.2. CRITERIOS DE VULNERABILIDAD. ZONAS DE INTERVENCIÓN Y ALERTA..... | 22 |
| 5. DEFINICIÓN Y PLANIFICACIÓN DE LAS MEDIDAS DE PROTECCIÓN..... | 23 |
| 5.1. MEDIDAS DE PROTECCIÓN A LA POBLACIÓN..... | 23 |
| 5.1.1. Sistema de avisos..... | 23 |
| 5.1.2. Control de accesos..... | 24 |
| 5.1.3. Confinamiento..... | 24 |
| 5.1.4. Alejamiento..... | 25 |
| 5.1.5. Evacuación..... | 25 |
| 5.1.6. Medidas de autoprotección personal..... | 25 |
| 5.2. OTRAS MEDIDAS DE PROTECCIÓN..... | 26 |
| 6. ESTRUCTURA Y ORGANIZACIÓN DEL PEE..... | 26 |

PLAN DE EMERGENCIA EXTERIOR ANTE EL RIESGO DE ACCIDENTES GRAVES EN LOS QUE INTERVIENEN
SUSTANCIAS PELIGROSAS EN SOLACOR I Y II, EN EL CARPIO (CÓRDOBA)

00286507

JUNTA DE ANDALUCÍA**Delegación del Gobierno- CÓRDOBA
Servicio de Protección Civil**

| | |
|-----------------------------------------------------------------------|----|
| 6.1. DIRECCIÓN DEL PEE..... | 26 |
| 6.2. COMITÉ ASESOR..... | 27 |
| 6.3. GABINETE DE INFORMACIÓN..... | 28 |
| 6.4. COMITÉ DE OPERACIONES..... | 29 |
| 6.5. CENTRO DE OPERACIONES..... | 30 |
| 6.5.1. CECOP..... | 30 |
| 6.5.2. PMA..... | 30 |
| 6.6. GRUPOS OPERATIVOS..... | 32 |
| 6.6.1. Grupo de Intervención..... | 32 |
| 6.6.2. Grupo Técnico de Seguimiento y Control..... | 32 |
| 6.6.3. Grupo Sanitario..... | 34 |
| 6.6.4. Grupo de Seguridad..... | 35 |
| 6.6.5. Grupo de Apoyo Logístico..... | 35 |
| 6.6.6. Generalidades..... | 36 |
| 6.7. PROCEDIMIENTOS DE COORDINACIÓN CON EL PLAN ESTATAL..... | 36 |
| 7. OPERATIVIDAD DEL PEE..... | 37 |
| 7.1. CRITERIOS Y CANALES DE NOTIFICACIÓN DEL ACCIDENTE..... | 38 |
| 7.2. CRITERIOS DE ACTIVACIÓN DEL PEE..... | 39 |
| 8. PROCEDIMIENTOS DE ACTUACIÓN DEL PEE..... | 40 |
| 8.1. ALERTA AL PERSONAL ADSCRITO AL PEE..... | 40 |
| 8.2. ACTUACIÓN DESDE LOS PRIMEROS MOMENTOS DE LA EMERGENCIA..... | 41 |
| 8.3. ACTUACIÓN DE LOS GRUPOS OPERATIVOS..... | 41 |
| 8.4. COORDINACIÓN DE LOS OPERATIVOS. PMA..... | 42 |
| 8.5. SEGUIMIENTO DEL DESARROLLO DEL SUCESO. FIN DE LA EMERGENCIA..... | 44 |
| 9. INFORMACIÓN A LA POBLACIÓN DURANTE LA EMERGENCIA..... | 45 |
| 10. CATÁLOGO DE MEDIOS Y RECURSOS..... | 46 |
| 11. IMPLANTACIÓN DEL PEE..... | 47 |
| 11.1. INFORMACIÓN DEL PEE A LA POBLACIÓN..... | 48 |
| 11.2. INFORMACIÓN Y DIVULGACIÓN A LAS ENTIDADES LOCALES..... | 48 |
| 12. MANTENIMIENTO DEL PEE..... | 49 |
| 12.1. ACTUALIZACIONES Y COMPROBACIONES PERIÓDICAS..... | 49 |
| 12.2. EJERCICIOS DE ADIESTRAMIENTO..... | 50 |
| 12.3. SIMULACROS..... | 51 |
| 12.4. EVALUACIÓN DE LA EFICACIA DE LA INFORMACIÓN A LA POBLACIÓN..... | 51 |

PLAN DE EMERGENCIA EXTERIOR ANTE EL RIESGO DE ACCIDENTES GRAVES EN LOS QUE INTERVIENEN
SUSTANCIAS PELIGROSAS EN SOLACOR I Y II, EN EL CARPIO (CÓRDOBA)

JUNTA DE ANDALUCIA

**Delegación del Gobierno- CÓRDOBA
Servicio de Protección Civil**

| | |
|-------------------------------------------------------------------------|----|
| 12.5. REVISIONES DEL PEE Y PROCEDIMIENTOS DE DISTRIBUCIÓN DE ÉSTAS..... | 52 |
| 13. PLANES DE ACTUACIÓN MUNICIPAL..... | 54 |
| 13.1. FUNCIONES BÁSICAS..... | 54 |
| 13.2. CONTENIDO MÍNIMO DE LOS PLANES DE ACTUACIÓN MUNICIPAL..... | 54 |
| 13.3. CENTROS DE COORDINACIÓN OPERATIVOS LOCALES..... | 56 |
| 13.4. INTERFASE DE LOS PLANES DE ACTUACIÓN MUNICIPAL Y EL PEE..... | 56 |

JUNTA DE ANDALUCÍA

**Delegación del Gobierno- CÓRDOBA
Servicio de Protección Civil****1. INTRODUCCIÓN.**

El Plan de Emergencia Exterior (en adelante PEE) es el marco organizativo y funcional elaborado por la Junta de Andalucía, con la participación de las distintas Administraciones públicas, para prevenir y, en su caso, mitigar las consecuencias de los accidentes graves en los que intervienen sustancias peligrosas.

El PEE se desarrolla desde una perspectiva integral de prevención- intervención- rehabilitación, con especial atención a la evaluación de los posibles tipos de accidentes que puedan producirse y a la estimación de las zonas de riesgo, estableciendo las medidas de protección más idóneas; a la constitución de una adecuada estructura organizativa, y al desarrollo de procedimientos coordinados entre las entidades y servicios implicados en actuaciones de prevención e intervención.

El Real Decreto 840/2015, de 21 de septiembre, por el que se aprueban medidas de control de los riesgos inherentes a los accidentes graves en los que intervengan sustancias peligrosas, constituye la transposición al ordenamiento jurídico nacional de la Directiva 2012/18/UE, conocida como Directiva Seveso III, relativa al control de los riesgos inherentes a los accidentes graves en los que intervengan sustancias peligrosas y por la que se modifica y ulteriormente deroga la Directiva 96/82/CE, que supone un avance relevante en el proceso de armonización de la Unión Europea en el ámbito de la prevención de accidentes graves y la gestión de los riesgos en aquellos establecimientos en los que estén presentes sustancias peligrosas en cantidades significativas.

La elaboración de los PEE de las empresas afectadas, se ha de hacer teniendo en cuenta los criterios que establece la Directriz básica de protección civil para el control y la planificación ante el riesgo de accidentes graves en los que intervienen sustancias peligrosas (en adelante “la Directriz Básica”), aprobada por Real Decreto 1196/2003, de 19 de septiembre, por el que se aprueba la Directriz básica de protección civil para el control y la planificación ante el riesgo de accidentes graves en los que intervienen sustancias peligrosas.

El Plan a continuación desarrollado se estructura según establece la Directriz básica, en su artículo 7, en los siguientes apartados:

- Objeto y ámbito.
- Bases y criterios.
- Zonas objeto de planificación.
- Definición y planificación de las medidas de protección.
- Estructura y organización del Plan.
- Operatividad.
- Procedimientos de actuación del Plan.
- Información a la población durante la emergencia.

PLAN DE EMERGENCIA EXTERIOR ANTE EL RIESGO DE ACCIDENTES GRAVES EN LOS QUE INTERVIENEN
SUSTANCIAS PELIGROSAS EN SOLACOR I Y II, EN EL CARPIO (CÓRDOBA)

00286507

JUNTA DE ANDALUCÍA**Delegación del Gobierno- CÓRDOBA
Servicio de Protección Civil**

- Catálogo de medios y recursos.
- Implantación.
- Mantenimiento.
- Planes de Actuación Municipales.

El presente plan sustituye al PEE SOLACOR ELECTRICIDAD EL CARPIO aprobado mediante el Decreto 110/2014, de 1 de julio, por el que se aprueban los Planes de Emergencia Exterior ante el riesgo de accidentes graves en los que intervienen sustancias peligrosas correspondientes a los establecimientos: Solacor Electricidad, en El Carpio (Córdoba); La Africana Energía, S.L., en Fuente Palmera (Córdoba); Termosolar Palma Saetilla, S.L., y Solar Guzmán Energía, S.L., en Palma del Río (Córdoba); Central Termosolar Andasol, en Aldeire y La Calahorra (Granada); Helioenergy Electricidad, en Écija (Sevilla); Soleval Renovables, S.L., en Lebrija (Sevilla); Ibereólica Solar Morón, S.L., en Morón de la Frontera (Sevilla); y Sevitrade, S.L., en Sevilla. Este plan supone una revisión del aprobado en 2014, adaptándolo al Real Decreto 840/2015, de 21 de septiembre.

1.1. MARCO NORMATIVO LEGAL ESTATAL.

A continuación se enumeran las disposiciones legales y reglamentarias a nivel estatal en las que se fundamenta la elaboración de los PEE.

- Real Decreto 840/2015, de 21 de septiembre, por el que se aprueban medidas de control de los riesgos inherentes a los accidentes graves en los que intervengan sustancias peligrosas.
- Ley 17/2015 de 9 de julio, del Sistema Nacional de Protección Civil.
- Real Decreto 1070/2012, de 13 de julio, por el que se aprueba el Plan Estatal de protección civil ante el riesgo químico.
- Real Decreto 1196/2003, de 19 de septiembre, por el que se aprueba la Directriz básica de protección civil para el control y planificación ante el riesgo de accidentes graves en los que intervienen sustancias peligrosas.

1.2. MARCO NORMATIVO LEGAL AUTONÓMICO.

A continuación se enumeran las disposiciones legales y reglamentarias a nivel autonómico en las que se fundamenta la elaboración de los PEE.

- Acuerdo de 22 de noviembre de 2011, del Consejo de Gobierno, por el que se aprueba el Plan Territorial de Emergencia de Andalucía (PTEAnd).
- Ley Orgánica 2/2007, de 19 de marzo, de reforma del Estatuto de Autonomía para Andalucía.
- Ley 2/2002, de 11 de noviembre, de Gestión de Emergencias en Andalucía.

JUNTA DE ANDALUCIA

**Delegación del Gobierno- CÓRDOBA
Servicio de Protección Civil**

- Orden de la Consejería de Empleo y Desarrollo Tecnológico, de 18 de octubre de 2000, de desarrollo y aplicación del artículo 2 del Decreto 46/2000, de 7 de febrero, de la Junta de Andalucía, sobre accidentes graves en los que intervengan sustancias peligrosas.
- Decreto 46/2000, de 7 de febrero, por el que se determinan las competencias y funciones de los órganos de la Administración de la Junta de Andalucía en relación con las medidas de control de los riesgos inherentes a los accidentes graves en los que intervengan sustancias peligrosas.

2. OBJETO Y ÁMBITO.

El objeto fundamental del PEE es el establecimiento de las medidas de prevención y de información, así como la organización y los procedimientos de actuación, asegurando una mejor eficacia y coordinación en la intervención de los medios y recursos disponibles.

La finalidad del PEE es prevenir y, en su caso, mitigar los efectos de los accidentes graves en los que intervengan sustancias peligrosas, limitando sus consecuencias para las personas, los bienes y el medio ambiente.

El PEE, aquí desarrollado, está destinado a hacer frente a situaciones puntuales que entrañen un grave riesgo para personas y bienes, o que representen, también de forma grave, un riesgo de contaminación del medio ambiente. En general, en estas situaciones, se requiere la movilización de una gran cantidad de recursos humanos y materiales, por lo que es esencial una planificación previa de las actuaciones y de las medidas de protección que han de adoptarse.

El PEE constituye el marco orgánico y funcional para la intervención preventiva o mitigadora frente a los accidentes graves en los que intervienen sustancias peligrosas, que en el mismo se contemplan. A partir del análisis y evaluación de los accidentes, establece las medidas de actuación, la aplicación de medios y recursos y el esquema de coordinación entre Administraciones, organismos y servicios a intervenir.

Conforme a lo previsto en el artículo 10 del Real Decreto 840/2015, de 21 de septiembre, y el artículo 5 de la Orden de 18 de octubre de 2000, la realización del análisis de riesgos y la evaluación de los accidentes es obligación de los industriales de los establecimientos de nivel superior, en este caso, las industrias Planta Solar Térmica Solacor 1, (en adelante SOLACOR 1) y Planta Solar Térmica Solacor 2, (en adelante SOLACOR 2) estando ambos incluidos en los informes de seguridad. Este informe de

JUNTA DE ANDALUCIA**Delegación del Gobierno- CÓRDOBA
Servicio de Protección Civil**

seguridad, es evaluado por la Consejería competente en materia de industria, con la colaboración de organismos de control habilitados de acuerdo con lo previsto en el Reglamento de la Infraestructura para la Calidad y la Seguridad Industrial, aprobado por el Real Decreto 2200/1995, de 28 de diciembre.

El ámbito de aplicación del presente PEE son los establecimientos SOLACOR 1 y SOLACOR 2, situados en El Carpio (Córdoba). En el apartado 2.2 de este Plan se incluye una descripción general de los mismos.

En el Anexo a este PEE, se reflejan los municipios y los principales elementos vulnerables que pudieran verse afectados según los escenarios objeto de planificación.

2.1. FUNCIONES BÁSICAS DEL PEE.

Las funciones básicas que pretende cubrir este Plan son los siguientes:

- Caracterizar las zonas de intervención y alerta.
- Prever la estructura organizativa y los procedimientos de intervención para las situaciones de emergencia por accidentes graves.
- Prever los procedimientos de coordinación con el Plan Estatal para garantizar su adecuada integración.
- Prever los procedimientos de coordinación con otros planes.
- Establecer los sistemas de articulación con las organizaciones de las administraciones municipales y definir los criterios para la elaboración de los planes de actuación municipal de aquéllas.
- Especificar los procedimientos de información a la población sobre las medidas de seguridad que deban tomarse y sobre el comportamiento a adoptar en caso de accidente.
- Catalogar los medios y recursos específicos a disposición de las actuaciones previstas.
- Garantizar la implantación y mantenimiento del PEE.

2.2. DESCRIPCIÓN GENERAL DEL ESTABLECIMIENTO.**2.2.1. SOLACOR 1**

La planta Solacor 1 es una planta de energía solar térmica, con tecnología de colectores cilindro-parabólicos, para producir energía eléctrica. Aprovechando la radiación solar concentrada se calentará un fluido (aceite térmico) a alta temperatura para hacer funcionar un ciclo termodinámico.

JUNTA DE ANDALUCIA**Delegación del Gobierno- CÓRDOBA
Servicio de Protección Civil**

La central termosolar no lleva a cabo ningún proceso de fabricación con sustancias, simplemente transforma energía térmica en energía eléctrica.

La planta Solar Consta de las siguientes áreas o zonas:

- Campo de Colectores Cilindro-Parabólicos: Este sistema está formado por una gran cantidad de superficies reflectivas que concentran la radiación solar sobre el eje determinado por la línea focal de su geometría cilindro-parabólica, donde se sitúa un tubo absorbedor de calor por el interior del cual circula un fluido termodinámico. Cada colector completo dispone de un motor eléctrico y bomba hidráulica que permiten el movimiento de el mismo siguiendo al sol en elevación.
- Centro de transformación del Campo de colectores.
- UPS (Sistema de alimentación ininterrumpida).
- Edificio Eléctrico y de Control. Están ubicadas la sala de control, sala de cuadros, sistema de control, vestuarios de personal y despachos.
- Subestación eléctrica.
- Nave Taller.
- Nave turbina.
- Tanques de agua.
- Compresores de aire.
- Caseta de bombas.
- Generador de vapor.
- Sistema de almacenamiento y bombeo de HTF.
- Planta tratamiento de Agua (PTA).
- Planta Tratamiento de Efluentes (PTE).
- Intercambiadores.
- Planta Gas Natural Licuado.
- Edificios de Dosificación.
- Calderas.
- Torre de Refrigeración.
- Almacenamiento de tóxicos y peligrosos.

Los datos generales de la empresa se muestran a continuación:

| | |
|---------------------|-------------------------------|
| Razón Social | Solacor Electricidad Uno S.A. |
|---------------------|-------------------------------|

PLAN DE EMERGENCIA EXTERIOR ANTE EL RIESGO DE ACCIDENTES GRAVES EN LOS QUE INTERVIENEN
SUSTANCIAS PELIGROSAS EN SOLACOR I Y II, EN EL CARPIO (CÓRDOBA)

00286507

JUNTA DE ANDALUCIA

**Delegación del Gobierno- CÓRDOBA
Servicio de Protección Civil**

| | |
|------------------------------------------------------|-------------------------------------------------------------------------------------------------|
| Dirección del domicilio social del industrial | C/ Albert Einsten, s/n, Edificio Insur Cartuja, planta baja, Isla de la Cartuja, 41092, Sevilla |
| Establecimiento | Planta Solar Térmica Solacor 1 |
| Dirección del establecimiento industrial | Finca Buenavista, carretera A-4, Km 374, El Carpio, Córdoba. |
| Actividad | Generación de Energía Térmica |
| CNAE | 40102 |

Las instalaciones de Solacor 1 se encuentran localizadas en las coordenadas (ETRS 89, Huso 30):

X= 367981,32

Y= 4202396,73

37° 57' 39,01" Latitud Norte

4° 30'5,39" Latitud Oeste

(PUERTA DE LA INSTALACIÓN)

El establecimiento Solacor 1 queda afectado por la legislación vigente en materia de prevención de accidentes graves en los que intervengan sustancias peligrosas, (Real Decreto 840/2015, de 21 de septiembre) por la presencia de estas en sus instalaciones.

Las sustancias peligrosas presentes y los umbrales de aplicación del Real Decreto 840/2015, de 21 de septiembre, incluidos en el Informe de Seguridad del Industrial, son:

| Clasificación R.D. 840/2015 | Cantidad Umbral (en toneladas) de las sustancias peligrosas | | |
|------------------------------------------------------------|-------------------------------------------------------------|------------------------------|------------------------------|
| | Presente | Requisitos de nivel inferior | Requisitos de nivel Superior |
| Categorías sustancias peligrosas (Anexo I, Parte 1) | | | |
| Sección «E» - Peligros para el medio ambiente | | | |
| E1 Peligroso para el medio | Supera Cantidad Umbral Requisitos | 100 | 200 |

PLAN DE EMERGENCIA EXTERIOR ANTE EL RIESGO DE ACCIDENTES GRAVES EN LOS QUE INTERVIENEN
SUSTANCIAS PELIGROSAS EN SOLACOR I Y II, EN EL CARPIO (CÓRDOBA)

00286507

JUNTA DE ANDALUCIA

Delegación del Gobierno- CÓRDOBA
Servicio de Protección Civil

| | | | |
|----------------------------------------------------------|----------------|--|--|
| ambiente acuático en las categorías aguda 1 o crónica 1. | Nivel Superior | | |
|----------------------------------------------------------|----------------|--|--|

| Clasificación R.D. 840/2015 | Cantidad Umbral (en toneladas) de las sustancias peligrosas | | | |
|------------------------------------------------------------------------------|-------------------------------------------------------------|--------------------------------------------------|------------------------------|------------------------------|
| | Número CAS | Presente | Requisitos de nivel inferior | Requisitos de nivel Superior |
| Sustancias peligrosas Nominadas (Anexo I, Parte 2) | | | | |
| Gases inflamables de las categorías 1 o 2 (incluidos GLP) y gas natural. GNL | -- | Supera Cantidad Umbral Requisitos Nivel Inferior | 50 | 200 |

Nota: Los umbrales se aplicación de las sustancias que aparecen en la Notificación e Informe de Seguridad del Establecimiento es referido al Real Decreto 840/2015, de 21 de septiembre.

2.2.2. SOLACOR II

La Planta Solar Solacor II es una planta de energía térmica, con tecnología de colectores cilindro-parabólicos, para producir energía eléctrica. Aprovechando la radiación solar concentrada se calentará un fluido a alta temperatura para hacer funcionar un ciclo termodinámico.

La planta Solar Consta de las siguientes áreas o zonas:

- Campo de Colectores Cilindro-Parabólicos: Este sistema está formado por una gran cantidad de superficies reflectivas que concentran la radiación solar sobre el eje determinado por la línea focal de su geometría cilindro-parabólica, donde se sitúa un tubo absorbedor de calor por el interior del cual circula un fluido termodinámico. Cada colector completo dispone de un motor eléctrico y bomba hidráulica que permiten el movimiento de el mismo siguiendo al sol en elevación.
- Centro de transformación del Campo de colectores
- UPS (Sistema de alimentación ininterrumpida).
- Edificio Eléctrico y de Control. Están ubicados la sala de control, sala de cuadros, sistema de control, vestuarios de personal y despachos.
- Subestación eléctrica
- Nave Taller
- Nave turbina
- Tanques de agua
- Compresores de aire.
- Caseta de bombas.

JUNTA DE ANDALUCIA

**Delegación del Gobierno- CÓRDOBA
Servicio de Protección Civil**

- Planta tratamiento de Agua (PTA)
- Planta Tratamiento de Efluentes (PTE)
- Intercambiadores
- Edificios de Dosificación
- Calderas
- Torre de Refrigeración.

Los datos generales de la empresa se muestran a continuación:

| | |
|------------------------------------------------------|-------------------------------------------------------------------------------------------------|
| Razón Social | Solacor Electricidad Dos S.A. |
| Dirección del domicilio social del industrial | C/ Albert Einsten, s/n, Edificio Insur Cartuja, planta baja, Isla de la Cartuja, 41092, Sevilla |
| Establecimiento | Planta Solar Térmica Solacor 2. |
| Dirección del establecimiento industrial | Finca La Huelga, carretera A-4, Km 374, El Carpio, Córdoba. |

| | |
|------------------|-------------------------------|
| Actividad | Generación de Energía Térmica |
| CNAE | 40102 |

Las instalaciones de Solacor 2 se encuentran localizadas en las coordenadas (ETRS 89, Huso 30):

X= 370220,55
Y= 4201702,57
37° 57' 17,66" Latitud Norte
4° 28' 33,21" Latitud Oeste

(PUERTA DE LA INSTALACIÓN)

El establecimiento Solacor 2 queda afectado por la legislación vigente en materia de prevención de accidentes graves en los que intervengan sustancias peligrosas, (Real Decreto 840/2015, de 21 de septiembre)

JUNTA DE ANDALUCÍA

**Delegación del Gobierno- CÓRDOBA
Servicio de Protección Civil**

Las sustancias peligrosas presentes y los umbrales de aplicación del Real Decreto- 840/2015, de 21 de septiembre, incluidos en el Informe de Seguridad del Industrial, son:

| Clasificación R.D. 840/2015 | Cantidad Umbral (en toneladas) de las sustancias peligrosas | | |
|-------------------------------------------------------------------------------------|-------------------------------------------------------------|------------------------------|------------------------------|
| | Presente | Requisitos de nivel inferior | Requisitos de nivel Superior |
| Categorías sustancias peligrosas (Anexo I, Parte 1) | | | |
| Sección «E» - Peligros para el medio ambiente | | | |
| E1 Peligroso para el medio ambiente acuático en las categorías aguda 1 o crónica 1. | Supera Cantidad Umbral Requisitos Nivel Superior | 100 | 200 |

| Clasificación R.D. 840/2015 | Cantidad Umbral (en toneladas) de las sustancias peligrosas | | | |
|-----------------------------------------------------------------------------|-------------------------------------------------------------|--------------------------------------------------|------------------------------|------------------------------|
| | Número CAS | Presente | Requisitos de nivel inferior | Requisitos de nivel Superior |
| Sustancias peligrosas Nominadas (Anexo I, Parte 2) | | | | |
| Gases inflamables de las categorías 1 o 2 (incluidos GLP) y gas natural.GNL | -- | Supera Cantidad Umbral Requisitos Nivel Inferior | 50 | 200 |

Nota: Los umbrales de aplicación de las sustancias que aparecen en la Notificación e Informe de Seguridad del Establecimiento es referido al Real Decreto 840/2015 de 21 de septiembre.

JUNTA DE ANDALUCIA

**Delegación del Gobierno- CÓRDOBA
Servicio de Protección Civil****3. BASES Y CRITERIOS.**

La práctica totalidad de los accidentes potenciales en instalaciones de fabricación, tratamiento o almacenamiento de productos químicos que pueden provocar daños sobre las personas, el medio ambiente y los bienes se corresponden con la fuga o derrame incontrolado de sustancias peligrosas por sus características inflamables, explosivas o tóxicas.

Si bien los sucesos iniciadores de tales accidentes se asocian a causas de diversa índole: naturales (terremotos, maremotos, inundaciones, huracanes, etc.), humanos (fallos en procedimientos de operación, arranque, paradas, etc.) o técnicas (deterioro de soldaduras, fallo en juntas, etc.) serán la dinámica de procesos, las características de las sustancias involucradas y los medios de protección existentes los que llevarán a los diferentes desarrollos de accidentes y, en definitiva, a los sucesos finales.

De esta manera, analizando la cadena de sucesos desde el suceso inicial hasta las diferentes posibilidades de desarrollo de los mismos mediante las técnicas de identificación de riesgos que se indicarán a continuación, se llegarán a determinar aquellos accidentes que pueden tener consecuencias en el exterior, y que serán objeto de consideración primordial por parte del PEE.

Entre dichos accidentes cabrá considerar:

- Formación de nube tóxica o contaminación del medio ambiente ante fuga de producto tóxico.
- Formación de dardo de fuego, charco inflamable, nube inflamable y BLEVE ante fuga de sustancia inflamable.
- Explosión ante fuga de gas inflamable o de sustancia altamente inestable.

JUNTA DE ANDALUCIA**Delegación del Gobierno- CÓRDOBA
Servicio de Protección Civil**

Los fenómenos físicos peligrosos asociados a dichos accidentes que se producirán sobre los diferentes elementos vulnerables dependen del carácter de la sustancia, pudiendo clasificarse en fenómenos de:

- Tipo mecánico (ondas de presión y proyectiles).
- Tipo térmico (radiación térmica).
- Tipo químico (fuga tóxica).

Una descripción más detallada de los diferentes fenómenos asociados a cada uno de estos accidentes se realiza cuando se definen las Zonas de Riesgo.

3.1. JUSTIFICACIÓN Y DESCRIPCIÓN DE LA METODOLOGÍA UTILIZADA PARA LA IDENTIFICACIÓN DEL RIESGO.

El objetivo de la identificación de riesgos es determinar qué accidentes, con consecuencias para el exterior, se pueden dar en una instalación industrial (almacenamiento, transporte, etc.), y que puedan suponer un grave daño para las personas, los bienes y el medio ambiente de forma que, una vez identificados se evalúen las consecuencias de estos accidentes, y se utilicen en la elaboración del PEE al objeto de poder prevenirlos y mitigar sus efectos, en caso de que ocurran.

Para la identificación de posibles escenarios de accidentes graves en SOLACOR 1 y SOLACOR 2, se ha seguido la siguiente metodología:

- Análisis de las propiedades de las sustancias peligrosas presentes.
- Análisis histórico de accidentes en instalaciones similares y para las mismas sustancias peligrosas. Este análisis comprende la descripción de situaciones de riesgo que han ocurrido en el pasado. Para ello, se ha realizado una búsqueda en la base de datos de accidentes FACTS, MHIDAS y MARS.

3.2. JUSTIFICACIÓN Y DESCRIPCIÓN DE LA METODOLOGÍA UTILIZADA PARA LA VALORACIÓN DEL RIESGO.

Dada la gran diversidad de parámetros que afectan al posible desarrollo de un accidente se hace necesario, antes de proceder a utilizar los modelos de cálculo de efectos y consecuencias, definir completamente las evoluciones que se van a estudiar para cada accidente identificado.

Es decir, para cuantificar las consecuencias asociadas a los escenarios identificados, se determinan previamente:

JUNTA DE ANDALUCIA

**Delegación del Gobierno- CÓRDOBA
Servicio de Protección Civil**

- Desarrollos del accidente y sus posibles consecuencias. Se determinan las posibles evoluciones accidentales en cuanto a sus efectos físicos (formación de charco, evaporación, ignición, dispersión, etc.) y, por tanto, sus posibles consecuencias. Se aplica para ello la técnica del árbol de sucesos.
- Condiciones de contorno. Para cada una de las evaluaciones, se definen las condiciones atmosféricas (estabilidad, velocidad de viento, etc.) y de proceso (arranque, operación, parada, etc.) para las que se realiza el análisis. Generalmente, se seleccionan las condiciones de contorno que generan las peores consecuencias.

3.2.1. Modelo de efectos.

Comprenden aquellos modelos que describen el comportamiento de una sustancia química en una fuga: velocidad de fuga, formación de charcos, evaporación, flash, dispersión (como gas neutro o gas pesado) y los correspondientes efectos: Incendio de charcos, dardos de fuego, flash fire o explosión, etc.

Para el cálculo de los efectos derivados de los accidentes, se pueden emplear los modelos de efectos incluido en el programa informático EFFECTS, desarrollado por TNO, basados en el manual de consecuencias de fugas de productos peligrosos denominado "Methods for the calculation of the physical effects of the escape of dangerous material -liquids and gases-", conocido como "Yellow Book".

3.2.2. Modelos de consecuencias.

Se utilizan para predecir los daños a las personas o a los materiales debidos a la exposición a los eventuales efectos:

- Radiación de calor por incendio de charcos, jet fire, flash fire o BLEVE.
- Efectos directos de sobrepresiones originadas por explosiones o asociadas a los efectos secundarios de estas: derrumbamiento y edificaciones, rotura de cristales, etc.
- Exposición e inhalación de gases con propiedades tóxicas.

3.3. DEFINICIÓN DE LAS ZONAS OBJETO DE PLANIFICACIÓN.

La Directriz básica define las siguientes zonas:

- **Zona de Intervención:** es aquella en la que las consecuencias de los accidentes producen un nivel de daños que justifica la aplicación inmediata de medidas de protección.

JUNTA DE ANDALUCIA

**Delegación del Gobierno- CÓRDOBA
Servicio de Protección Civil**

- **Zona de Alerta:** es aquella en la que las consecuencias de los accidentes provocan efectos que, aunque perceptibles por la población, no justifican la intervención, excepto para los grupos críticos de población.

Para cada una de las hipótesis obtenidas, y en función de las consecuencias de cada una para las personas, el medio ambiente y los bienes, se establecen en cada uno de los supuestos las zonas de intervención y alerta.

3.4. JUSTIFICACIÓN Y DESCRIPCIÓN DE LOS CRITERIOS DE PLANIFICACIÓN UTILIZADOS.

Las zonas potencialmente afectadas por los fenómenos peligrosos que se derivan de los posibles accidentes en las instalaciones contempladas en los PEE, se determinan a partir de las distancias a las que unas ciertas variables físicas, representativas de los fenómenos peligrosos, alcanzan unos determinados valores umbrales.

3.4.1. Valores umbrales para la zona de intervención.

Los valores umbrales que deberán adoptarse para la delimitación de la zona de intervención son los que a continuación se señalan:

- Un valor local integrado del impulso, debido a la onda de presión, de 150 mbar·s.
- Una sobrepresión local estática de la onda de presión de 125 mbar·s.
- El alcance máximo de proyectiles con un impulso superior a 10 mbar·s en una cuantía del 95 %, producido por explosión o estallido de continentes.
- Una dosis de radiación térmica de $250 \text{ (kW/m}^2\text{)}^{4/3}\text{-s}$, equivalente a las combinaciones de intensidad térmica y tiempo de exposición que se indican a continuación:

| | | | | | |
|-------------------------------|----|----|----|----|----|
| I (kW / m²) | 7 | 6 | 5 | 4 | 3 |
| t_{exp} (s) | 20 | 25 | 30 | 40 | 60 |

- Concentraciones máximas de sustancias tóxicas en el aire calculadas a partir de los índices AEGL-2, ERPG-2 y/o TEEL-2, siguiendo los criterios expuestos en el apartado 2.3.1.3 de la Directriz Básica.

JUNTA DE ANDALUCIA

**Delegación del Gobierno- CÓRDOBA
Servicio de Protección Civil****3.4.2. Valores umbrales para la zona de alerta.**

Para la delimitación de la zona de alerta se considerarán los siguientes valores umbrales y circunstancias:

- Un valor local integrado del impulso, debido a la onda de presión, de 100 mbar·s.
- Una sobrepresión local estática de la onda de presión de 50 mbar·s.
- El alcance máximo de proyectiles con un impulso superior a 10 mbar·s en una cuantía del 99,9 %, producido por explosión o estallido de continentes.
- Una dosis de radiación térmica de $115 \text{ (kw/m}^2\text{)}^{4/3}\text{-s}$, equivalente a las combinaciones de intensidad térmica y tiempo de exposición que se indican a continuación:

| | | | | | |
|-------------------------------|----|----|----|----|----|
| I (kW / m²) | 6 | 5 | 4 | 3 | 2 |
| t_{exp} (s) | 11 | 15 | 20 | 30 | 45 |

- Concentraciones máximas de sustancias tóxicas en el aire calculadas a partir de los índices AEGL-1, ERPG-1 y/o TEEL-1, siguiendo los criterios expuestos en el apartado 2.3.1.3 de la citada Directriz básica.

3.4.3. Valores umbrales para el efecto dominó.

Para la determinación de un posible efecto dominó de un accidente grave en instalaciones circundantes o próximas y/o en un establecimiento vecino, la Directriz básica establece los siguientes valores umbrales:

- Radiación térmica: 8 Kw/m².
- Sobrepresión: 160 mbar·s.
- Alcance máximo de los proyectiles producidos por explosión o estallido de continentes: la distancia se calcula en función de las hipótesis accidentales consideradas.

Nota: La Directriz básica permite la utilización de otros valores umbrales distintos a los mencionados, siempre y cuando se apoyen en referencias técnicas avaladas y se justifiquen debidamente las circunstancias establecidas para dichos valores, en lo que atañe a la naturaleza del material afectado, duración de la exposición, geometría del equipo, contenido, presencia de revestimiento y aislamiento, etc.

JUNTA DE ANDALUCIA

**Delegación del Gobierno- CÓRDOBA
Servicio de Protección Civil****3.4.4. Análisis de las consecuencias medioambientales.**

Según lo recogido en el Real Decreto 840/2015, de 21 de septiembre, en su artículo 10.b., el informe de seguridad tiene por objeto, entre otros:

“Demostrar que se han identificado y evaluado los riesgos de accidentes, con especial rigor en los casos en los que éstos pueden generar consecuencias graves, y que se han tomado las medidas necesarias para prevenirlos y para limitar sus consecuencias sobre la salud humana, el medio ambiente y los bienes”.

En este sentido, se lleva a cabo un análisis de la vulnerabilidad del medio ambiente basado en la evaluación y parametrización de los siguientes elementos:

- **Fuente de riesgo:** La evaluación contempla entre otros aspectos la peligrosidad de la sustancia, los factores que condicionan su comportamiento ambiental y la cantidad potencialmente involucrada.
- **Sistemas de control primario:** Los sistemas de control primario son los equipos o medidas de control dispuestos con la finalidad de mantener una determinada fuente de riesgo en condiciones de control permanente, de forma que no afecte significativamente al medio ambiente.

La evaluación describe para cada fuente de riesgo los sistemas de control dispuesto y su eficacia, estimando qué cantidad de fuente de riesgo puede alcanzar el medio y en qué condiciones.

- **Sistemas de transporte:** La evaluación describe en qué casos las fuentes de riesgo pueden alcanzar el medio receptor, y estimar si el transporte en el mismo (aire, agua superficial o subterránea, suelo) puede poner la fuente de riesgo en contacto con el receptor y la magnitud de la posible afección.
- **Receptores vulnerables:** La evaluación debe incluir una valoración del entorno natural, el entorno socio-económico, y su afección.

JUNTA DE ANDALUCIA

**Delegación del Gobierno- CÓRDOBA
Servicio de Protección Civil****4. ZONAS OBJETO DE PLANIFICACIÓN.**

Teniendo en cuenta los criterios de vulnerabilidad contenidos en la Directriz básica, los valores obtenidos para cada una de las variables en cada una de las hipótesis y escenarios accidentales establecidos en el informe de seguridad y las consecuencias que en este se estiman para las personas, el medio ambiente y los bienes, se establecen en cada uno de los supuestos las dos zonas objeto de planificación (intervención y alerta).

La información referida a este apartado que por razones de seguridad industrial no pueda ser objeto de publicación, se detalla en la documentación complementaria de este PEE.

4.1. CRITERIO PARA LA DEFINICIÓN DE LAS ZONAS OBJETO DE PLANIFICACIÓN.

Para la definición de las zonas objeto de planificación, se estudia:

- Sustancias peligrosas, localización y cantidades de las mismas.
- Valores que pueden alcanzar las variables físicas representativas de los fenómenos peligrosos.
- Elementos vulnerables.
- Consecuencias.

La superposición de los inventarios mencionados, señala las zonas con probabilidad de ser dañadas por un accidente y qué tipo de consecuencias tendría el mismo en ellas. Se deduce, por tanto, de qué recursos se debe disponer para su prevención o socorro, lo que constituye el objetivo de la planificación.

La expresión de lo anteriormente expuesto se traduce en los llamados Mapas de Riesgo, que se elaboran sobre el mapa del establecimiento en estudio.

JUNTA DE ANDALUCIA

**Delegación del Gobierno- CÓRDOBA
Servicio de Protección Civil**

Estos Mapas de Riesgo, contienen, además, la naturaleza, situación y extensión de todos los elementos vulnerables (personas, medio ambiente y bienes) situados en la zona próxima a los establecimientos objeto de planificación.

Debe tenerse presente que la definición de zonas de intervención y alerta presupone la existencia de elementos vulnerables en las mismas, de manera que las áreas afectadas por un accidente que no coincidan con elementos vulnerables, no requieran más medidas de planificación que las de aislamiento o señalización.

Dependiendo de las características del escenario (sustancia tóxica, inflamable, etc.), la zona objeto de planificación será la máxima zona a que puede dar lugar cualquiera de las evoluciones previsibles del escenario accidental considerado.

4.2. CRITERIOS DE VULNERABILIDAD. ZONAS DE INTERVENCIÓN Y ALERTA.

Las zonas potencialmente afectadas por los fenómenos peligrosos que se derivan de los accidentes potenciales de las instalaciones contempladas en los PEE se determinan a partir de las distancias a las que determinadas variables físicas representativas de los fenómenos peligrosos alcanzan unos determinados valores umbrales.

Los valores umbrales que deberán adoptarse según la Directriz básica para la delimitación de las zonas de intervención y alerta, son las que han quedado recogidas con anterioridad en el punto 3 - Bases y Criterios- en su apartado 3.4. de este documento.

A efectos de la Directriz básica, se considera al medio ambiente como el conjunto de recursos que condicionan y sustentan la vida del hombre: el aire, el agua, el suelo, el clima, las especies de flora y fauna, las materias primas, el hábitat y el patrimonio natural y cultural.

La liberación incontrolada de productos contaminantes, conlleva riesgos asociados cuyas consecuencias son diferidas en la mayoría de las ocasiones. Es por ello que, a la hora de delimitar las zonas afectadas por estos sucesos, es preciso el conocimiento de las circunstancias, en su más amplio sentido, bajo las que se desarrolla el accidente, así como la naturaleza del producto fugado, en lo que a su capacidad contaminante se refiere.

Así desde el punto de vista del medio ambiente, los Planes de Emergencia Exterior se activarán únicamente cuando se prevea que, por causa de un accidente, puede producirse una alteración grave del medio ambiente cuya severidad exija la aplicación inmediata de determinadas medidas de protección.

JUNTA DE ANDALUCIA

**Delegación del Gobierno- CÓRDOBA
Servicio de Protección Civil****5. DEFINICIÓN Y PLANIFICACIÓN DE LAS MEDIDAS DE PROTECCIÓN.**

Se consideran medidas de protección los procedimientos, actuaciones, medios y recursos previstos en los PEE con el fin de evitar o atenuar las consecuencias de los accidentes graves, inmediatas y diferidas, para la población, el personal de los grupos operativos, las propias instalaciones afectadas, el medio ambiente y los bienes materiales.

Para la aplicación de las medidas de protección, el PEE tiene en cuenta los valores de las magnitudes físicas, las características del medio y la población que pueda verse afectada y el alcance de las consecuencias que definen el riesgo de los accidentes graves que han servido para definir las zonas objeto de planificación.

Las medidas de protección se seleccionarán en función de su eficacia para mitigar o prevenir los efectos adversos de los accidentes considerados en el PEE, descartando las medidas superfluas y otras de resultados dudosos, así como aquellas medidas y procedimientos de actuación que puedan ocasionar alteraciones en el medio ambiente, de acuerdo con la experiencia y con la práctica internacional.

Estas medidas se aplicarán en colaboración con los titulares de las instalaciones incluidas en el Plan. Se atenderá a lo establecido en el artículo 7.bis.7 de la Ley 17/2015, de 9 de julio, del Sistema Nacional de Protección Civil.

5.1. MEDIDAS DE PROTECCIÓN A LA POBLACIÓN.

Son aquellas referidas a la protección de la integridad física de las personas en las zonas afectadas y a facilitar actitudes de colaboración y autoprotección, garantizando en todo caso la asistencia a las personas con discapacidad.

JUNTA DE ANDALUCIA

**Delegación del Gobierno- CÓRDOBA
Servicio de Protección Civil****5.1.1. Sistema de avisos.**

El sistema de avisos a la población tiene por finalidad alertar a la población e informarla sobre la actuación más conveniente en cada caso y sobre la aplicación de otras medidas de protección.

El PEE prevé la posibilidad de dirigirse a la población a través de las emisoras de radio y, en su caso, de televisión y redes sociales. La relación de estas emisoras así como la forma de contacto y sus frecuencias de emisión se encontrarán disponibles en las instalaciones del 112-Andalucía. A través de las campañas de divulgación previstas en la implantación del PEE se informará de ellas a la población.

La alerta a la población se realizará preferentemente mediante la instalación de una red de sirenas y/o megafonía fija. No obstante, se podrá informar a la población de las medidas de protección que sea conveniente adoptar, así como de las medidas de protección de aplicación inminente, mediante un sistema de megafonía móvil, o utilizando aquellos sistemas que conforme a las nuevas tecnologías sean susceptibles de ser implementados y que por su versatilidad sean más eficaces para el cumplimiento de la finalidad que se procura con el sistema de avisos.

5.1.2. Control de accesos.

Consiste en controlar las entradas y salidas de personas, vehículos y material de las zonas objeto de planificación, tras la activación del PEE.

Su finalidad puede ser tanto proteger a las personas presentes en las zonas de vulnerabilidad frente a la exposición a los efectos dañinos, como el facilitar el acceso de los Grupos Operativos y el mantenimiento del orden del Grupo de Apoyo Logístico.

La aplicación de esta medida, en cualquier caso, deberá sopesar los posibles efectos negativos, tales como saqueos, pillaje o accidentes de tráfico.

5.1.3. Confinamiento.

Esta medida consiste en el refugio de la población en sus propios domicilios, o en otros edificios, recintos o habitáculos próximos en el momento de anunciarse la adopción de la medida.

Mediante el confinamiento, la población queda protegida de la sobrepresión, el impacto de proyectiles, consecuencia de posibles explosiones, del flujo de radiación térmica, en caso de incendio, y de la toxicidad en caso de emisión de sustancias tóxicas.

En este sentido, para aquellos desarrollos de accidentes en los que la fuente principal de riesgo provenga de una exposición a la radiación térmica, constituye una medida muy eficaz.

JUNTA DE ANDALUCIA

**Delegación del Gobierno- CÓRDOBA
Servicio de Protección Civil**

En relación con la protección que produce el confinamiento frente a la sobrepresión, esta dependerá fuertemente de las características constructivas de los inmuebles afectados.

El confinamiento debe complementarse con las llamadas medidas de autoprotección personal.

5.1.4. Alejamiento.

El alejamiento consiste en el traslado de la población desde posiciones expuestas a lugares seguros, generalmente poco distantes, utilizando sus propios medios.

Esta medida se encuentra justificada cuando el fenómeno peligroso se atenúa rápidamente, ya sea por la distancia o por la interposición de obstáculos a su propagación. Presenta la ventaja respecto de la evacuación, de que la población trasladada es muy inferior, al mismo tiempo que el traslado se hace con los propios medios de la población. En consecuencia, las necesidades logísticas de la medida se reducen, prácticamente, a las derivadas de los avisos a la población.

Por otra parte, la utilidad de la medida es nula cuando el fenómeno peligroso del que se ha de proteger a la población se atenúa lentamente.

5.1.5. Evacuación.

La evacuación consiste en el traslado masivo de la población que se encuentra en posiciones expuestas hacia zonas seguras. Se trata de una medida definitiva, que se justifica únicamente si el peligro al que está expuesta la población es suficientemente grande. En contrapartida, puede resultar contraproducente, sobre todo en casos de dispersión de gases o vapores tóxicos, cuando las personas evacuadas, si lo son durante el paso del penacho tóxico, pueden estar sometidas a concentraciones mayores que las que recibirían de permanecer en sus residencias habituales, aun sin adoptar medidas de autoprotección personal.

5.1.6. Medidas de autoprotección personal.

Se entiende por autoprotección personal un conjunto de actuaciones y medidas generalmente al alcance de la ciudadanía, con el fin de contrarrestar los efectos adversos de un eventual accidente.

La experiencia demuestra que estas medidas, si bien son de una sencillez extrema, resultan de gran eficacia si son aplicadas adecuadamente, constituyendo un complemento esencial de las restantes medidas de protección previstas en los planes.

Se prevé, dentro de la fase de implantación y mantenimiento, la información de estas medidas a la población a través de diferentes medios de comunicación, entre los que se incluyen: distribución de folletos informativos, publicación en la página web, recomendaciones a través de redes sociales, etc.

JUNTA DE ANDALUCIA

**Delegación del Gobierno- CÓRDOBA
Servicio de Protección Civil****5.2. OTRAS MEDIDAS DE PROTECCIÓN.**

Se prevé, dentro de la fase de implantación, el establecimiento de otras medidas de protección relacionadas con los procedimientos o actuaciones con el fin de evitar o atenuar las consecuencias de los accidentes graves sobre el resto de elementos vulnerables. Estos procedimientos se seleccionarán en función de su eficacia para prevenir los efectos adversos considerados en el Plan, tales como su efecto sobre infraestructuras y medio natural.

6. ESTRUCTURA Y ORGANIZACIÓN DEL PEE.

La estructura general del PEE es la siguiente:

6.1. DIRECCIÓN DEL PEE.

La Dirección del Plan corresponde a la persona titular de la Delegación del Gobierno de la Junta de Andalucía en la provincia de Córdoba, o a aquella en quien delegue.

Funciones.

- Activar el PEE y decidir la constitución del Centro de Coordinación Operativa (CECOP).
- Declarar la categoría del accidente.
- Decidir en cada momento, y con el consejo del Comité Asesor, las actuaciones más convenientes para hacer frente a la emergencia y la aplicación de las medidas de protección a la población, al medio ambiente, a los bienes y al personal adscrito al PEE.
- Determinar la información a suministrar, a través del Gabinete de Información, a la población durante la emergencia, utilizando los medios de comunicación social. Se incluye aquí tanto la información destinada a adoptar medidas de protección, como la información general sobre el suceso.
- Disponer, aun en aquellas circunstancias que no exijan la constitución del Centro de Coordinación Operativa Integrado (en adelante CECOPI), de procedimientos que garanticen la máxima fluidez informativa a la organización del Plan Estatal, particularmente en cuanto se refiere al acaecimiento de accidente, su posible evolución, sus consecuencias sobre la

JUNTA DE ANDALUCIA

**Delegación del Gobierno- CÓRDOBA
Servicio de Protección Civil**

seguridad de las personas, los bienes y el medio ambiente y cualquier otra circunstancia que pudiera ser determinante en el desarrollo de la emergencia.

- Ordenar que se realice la notificación, lo antes posible, al ayuntamiento o ayuntamientos afectados, tanto en el caso de accidentes como de otros sucesos con efectos perceptibles capaces de causar alarma en el exterior.
- Convocar el Comité Asesor.
- Convocar el Comité de Operaciones.
- Convocar el Gabinete de Información.
- Dirigir y coordinar las actuaciones de emergencia. Para la toma de decisiones, la Dirección del Plan será asesorada por el Comité Asesor. Para la ejecución de sus decisiones, la Dirección del Plan podrá transmitir sus órdenes al Comité de Operaciones.
- Determinar y coordinar la información a la población afectada, su forma de difusión y la información oficial a los medios de comunicación y a las distintas entidades administrativas, a través del Gabinete de Información.
- Promover medidas legislativas, preventivas y compensatorias.
- Declarar la desactivación del PEE y el final de la emergencia.
- Velar por el mantenimiento de la operatividad, revisión y actualización del PEE.

6.2. COMITÉ ASESOR.

Para el apoyo en la toma de decisiones a la Dirección del Plan, especialmente en los aspectos de dirección y supervisión para la gestión de la emergencia, se establecerá un comité asesor integrado por las siguientes personas o aquellas en quienes estas deleguen:

- Titulares de las Delegaciones de las Consejerías de la Junta de Andalucía.
- Persona que ejerza la coordinación del Comité de Operaciones.

Y la representación de:

- Subdelegación del Gobierno.
- Diputación Provincial de Córdoba.
- Ayuntamientos de los municipios en los que se ubica el establecimiento.
- Jefatura Provincial de Tráfico.
- Fuerzas y Cuerpos de Seguridad.
- Centro Meteorológico Territorial.
- Fuerzas Armadas (Subdelegación de Defensa en Córdoba).
- Autoridad Portuaria de Córdoba.

JUNTA DE ANDALUCIA**Delegación del Gobierno- CÓRDOBA
Servicio de Protección Civil**

- Capitanía Marítima de Córdoba.
- Establecimiento afectado.

En el plazo máximo de seis meses desde la entrada en vigor del presente plan, se constituirá el Comité Asesor, concretándose el número de miembros en función de las estructuras de cada organismo.

Su régimen de funcionamiento estará determinado por lo previsto en el presente plan y sus propios acuerdos.

En función de la evolución de la emergencia, la Dirección del Plan podrá convocar al Comité Asesor total o parcialmente. Así mismo, se podrán incorporar otros miembros cuya presencia se estime necesaria a criterio de la Dirección del Plan.

Funciones.

- Asesorar a la Dirección del Plan y garantizar la coordinación de las distintas Administraciones y Entidades implicadas en la emergencia.
- Apoyar a la Dirección del Plan en la toma de decisiones.

6.3. GABINETE DE INFORMACIÓN.

El Gabinete de Información es el órgano a través del cual se canalizará y difundirá la información de carácter oficial a la población y a los medios de comunicación durante la emergencia. Se recogerán y tratarán los datos relacionados con el incidente para su posterior difusión. El Gabinete de Información será el único autorizado a emitir los datos oficiales relativos a la situación de emergencia. La información proporcionada se considera como información oficial de la Dirección del Plan.

El Gabinete de Información estará integrado por el Gabinete de Prensa de la Delegación del Gobierno de la Junta de Andalucía en la provincia de Córdoba, pudiendo colaborar con el mismo aquellas personas que, en su caso, designe la Dirección del Plan.

Funciones.

- Recopilar, coordinar y canalizar la información generada en relación a la emergencia.
- Difundir a través de los medios de comunicación social previstos en el PEE, las órdenes y recomendaciones dictadas por la Dirección del Plan.
- Informar sobre la emergencia a organismos, entidades y particulares, en su caso.
- Centralizar, coordinar y orientar la información para los medios de comunicación.

JUNTA DE ANDALUCIA

**Delegación del Gobierno- CÓRDOBA
Servicio de Protección Civil**

- Recabar, centralizar y facilitar toda la información relativa a los posibles afectados por la emergencia.
- Impulsar campañas de prevención, divulgación e información.

Estas funciones pueden ser realizadas directamente o a través de los canales o medios del sistema de Emergencias 112 Andalucía.

6.4. COMITÉ DE OPERACIONES.

Corresponde al Comité de Operaciones garantizar la dirección operativa y coordinación de los distintos efectivos implicados, para la mejor aplicación de las necesarias medidas de actuación.

Estará constituido por:

- Titular de la Jefatura de Servicio de Protección Civil de la Delegación Territorial con competencias en emergencias y protección civil en la provincia de Córdoba.
- Titular de Coordinación de Gestión de Emergencias de la Delegación Territorial con competencias en emergencias y protección civil en la provincia de Córdoba.
- Las personas representantes de los Grupos Operativos.
- La persona representante de Autoridad Portuaria de Córdoba.
- La persona representante de Capitanía Marítima de Córdoba.
- Persona responsable del Puesto de Mando Avanzado (en adelante PMA).

El Comité de Operaciones estará coordinado por la Jefatura de Servicio de Protección Civil de Córdoba o en su defecto o ausencia, aquella persona designada por la Dirección del Plan.

En el plazo máximo de seis meses desde la entrada en vigor del presente Plan, se constituirá el Comité de Operaciones.

En función de la evolución de la emergencia, se podrá convocar al Comité total o parcialmente. Asimismo, se podrán incorporar otros miembros a petición de la Dirección del Plan.

Funciones.

- Aplicar las órdenes provenientes de la Dirección del Plan.
- Realizar la propuesta de caracterización del accidente y determinar las áreas de intervención integradas en el PEE.
- Coordinar las actuaciones a realizar por los Grupos Operativos.

JUNTA DE ANDALUCIA

**Delegación del Gobierno- CÓRDOBA
Servicio de Protección Civil**

- Realizar el seguimiento y evaluación de la situación, e informar y asesorar de forma permanente a la Dirección del Plan.
- Promover el abastecimiento de recursos a los Grupos Operativos.

6.5. CENTRO DE OPERACIONES.**6.5.1. CECOP.**

El Centro de Coordinación de Emergencias 112- Andalucía (en adelante CECEM 112-Andalucía) constituye un sistema en red con instalaciones en todas las provincias andaluzas. El CECEM 112-Andalucía presta servicio de forma continuada e ininterrumpida veinticuatro horas todos los días del año. El CECEM 112-Andalucía dispone de una amplia infraestructura de comunicaciones que le permite la interconexión y complementariedad entre las distintas instalaciones provinciales.

Si bien el CECEM 112-Andalucía tiene una actividad permanente dirigida a la recepción de avisos, solicitudes e informaciones, así como a transmitir información a distintos organismos y servicios; una vez se activa el PEE, se constituye como CECOP.

Funciones.

- Recepcionar informaciones y avisos, activando los procedimientos previstos de información, notificación o alerta.
- Aplicar los protocolos de activación a partir de las decisiones tomadas por la Dirección del Plan.
- Garantizar las comunicaciones con autoridades, organismos y servicios implicados en la emergencia, así como con el PMA, al objeto de atender sus solicitudes.
- Posibilitar la interconexión y comunicación coordinada en las actuaciones de los Grupos Operativos intervinientes.
- Otras que puedan ser asignadas por la Dirección del Plan.

6.5.2. PMA.

El PMA se establece en las proximidades del incidente y desde él se dirigen y coordinan las intervenciones directas de los Grupos Operativos en las zonas afectadas. La ubicación del PMA será definida por el Comité de Operaciones. Cualquier cambio posterior en la ubicación deberá ser puesto en conocimiento del CECOP. El PMA deberá asegurar la comunicación permanente con el CECOP.

La Jefatura del PMA será ejercida por el Coordinador de Emergencias de la Delegación territorial con competencias en emergencias y protección civil en Córdoba u otro designado por la persona responsable de la Dirección del Plan de Operaciones, en función de la evolución de la emergencia.

JUNTA DE ANDALUCIA**Delegación del Gobierno- CÓRDOBA
Servicio de Protección Civil**

El PMA asume las actuaciones operativas sobre el terreno afectado. Su ámbito territorial dependerá de las necesidades para una eficaz coordinación de las intervenciones. En función del marco espacial, desarrollo y circunstancias de la emergencia, se establecerán uno o varios PMA.

Las comunicaciones entre el PMA y el CECOP se realizan a través de dos canales de comunicación de modo habitual:

- Telefonía móvil, gestionada a través del Sistema 112-Andalucía.
- Red de datos establecida a través del Sistema de Gestión de Emergencias de Andalucía (en adelante GEA).
- Red de radio desplazada al PMA.

No obstante, podría variarse en función de la ubicación, la posibilidad de logística del equipo, la cobertura, y otros aspectos tecnológicos que sean aplicables en el momento de la emergencia.)

Personal Integrante

- Persona que ostenta la Jefatura del PMA.
- Mandos designados de los Grupos Operativos presentes en la zona.
- Persona titular de la Asesoría Técnica de Gestión de Emergencias de la Delegación del Gobierno de la Junta de Andalucía en la provincia de Córdoba.
- Personal de la organización del Plan de Emergencia Interior (en adelante PEI) del establecimiento afectado.
- Personal Técnico del Grupo de Emergencias de Andalucía.

Funciones del PMA.

- Estar en contacto permanente con el CECOP provincial, manteniéndole informado de la evolución de la situación, de la necesidad de incorporar nuevos recursos, etc.
- Estar en contacto con la intervención para recoger sus necesidades, así como transmitirle la información proveniente de la Dirección del Plan.
- Coordinación de los efectivos actuantes en su zona de actuación.
- Organizar la distribución de equipos y medios necesarios.
- Proponer la desactivación del PMA.

6.6. GRUPOS OPERATIVOS.

JUNTA DE ANDALUCIA**Delegación del Gobierno- CÓRDOBA
Servicio de Protección Civil**

Son aquellas unidades de acción a través de las cuales se organiza la intervención y acción efectiva en situaciones de emergencia. Estos dispositivos constituyen un conjunto de medios humanos y materiales llamados a intervenir en la emergencia, con unas responsabilidades y actuaciones claramente definidas para cada uno de ellos. Se definen los siguientes:

- Grupo de Intervención.
- Grupo Técnico de Seguimiento y Control.
- Grupo Sanitario.
- Grupo de Seguridad.
- Grupo de Apoyo Logístico.

6.6.1. Grupo de Intervención.

Este grupo ejecuta las medidas para evitar, mitigar, reducir y/o controlar los efectos que produzca el accidente (fugas, incendios, derrames, etc..) sobre la población, los bienes y el medio ambiente.

Personal integrante.

- Servicios de Prevención y Extinción de Incendios y Salvamentos.
- Equipos de emergencia y extinción de incendios del establecimiento afectado.

Funciones.

- Reconocimiento y evaluación de las zonas afectadas.
- Controlar, reducir o neutralizar los efectos del accidente.
- Búsqueda, rescate y salvamento de personas.
- Reparación de urgencia de daños ocasionados.

6.6.2. Grupo Técnico de Seguimiento y Control.

El Grupo Técnico de Seguimiento y Control tiene como misión principal determinar y supervisar las medidas y procedimientos técnicos que deben ser aplicados para hacer frente tanto a los riesgos previsibles como a los daños producidos por la emergencia. Igualmente, se ocupa de la identificación y evaluación de daños.

Personal integrante.

- Personal técnico de las Delegaciones Territoriales de la Junta de Andalucía con competencias en:
 - o Industria y Minas.

JUNTA DE ANDALUCIA

**Delegación del Gobierno- CÓRDOBA
Servicio de Protección Civil**

- Medio Ambiente.
- Salud, Sanidad Alimentaria y Sanidad Animal.
- Obras Públicas y Transportes.
- Personal técnico del Instituto Andaluz de Prevención de Riesgos Laborales de la Consejería con competencias en seguridad y salud laboral.
- Personal técnico del Servicio de Protección Civil de la Delegación del Gobierno de la Junta de Andalucía en la provincia de Córdoba.
- Personal técnico de la Unidad de Protección Civil, de la Subdelegación del Gobierno.
- Personal técnico de la Administración Local.
- Personal técnico especialista del Centro Meteorológico Territorial.
- Personal técnico representante del establecimiento incluido en el PEE.
- Cualquier otro personal técnico de empresas, públicas o privadas.

Funciones.

- Informar de la situación real del accidente a la Dirección del Plan, mediante la evaluación y las medidas de campo pertinentes en el lugar del accidente.
- Realizar el seguimiento de la evolución del accidente y de las condiciones medioambientales.
- Simular, mediante cálculos, utilizando los sistemas informáticos y bases de datos relativas a información sobre las materias peligrosas u otros que se estimen adecuados, las posibles evoluciones desfavorables del escenario accidental.
- Determinar si las consecuencias simuladas se ajustan a los valores utilizados para definir las zonas planificadas o, en su caso, redefinir el área de influencia de estas, de acuerdo con las condiciones reales del momento.
- En caso de fugas o vertidos de productos tóxicos o inflamables, determinar, a través de medidas de campo, la concentración de los mismos, dentro y fuera de las zonas planificadas.
- Recomendar las medidas de protección más idóneas en cada momento, para la población, el medio ambiente y los Grupos Operativos.
- Informar sobre la idoneidad de las medidas de protección previstas y, en su caso, proponer su modificación.
- Decidir qué equipos especiales de trabajo y equipamiento son necesarios para la aplicación de tales medidas.
- Seguimiento técnico del suceso, de su evolución y de las acciones aplicadas.

JUNTA DE ANDALUCIA**Delegación del Gobierno- CÓRDOBA
Servicio de Protección Civil**

- Evaluar los accidentes de escasa importancia notificados que no hayan requerido la activación del PEE, e informar de los mismos a la Dirección del Plan, recomendando, en su caso, la adopción de salvaguardias tecnológicas para reducir la frecuencia de determinados sucesos.
- Proponer medidas de carácter corrector para controlar o aminorar los efectos del accidente, así como para la rehabilitación de la zona afectada.
- Todos los demás aspectos relacionados con el seguimiento y control de los fenómenos peligrosos.

6.6.3. Grupo Sanitario.

El Grupo Sanitario tiene como misión principal el llevar a cabo las medidas de socorro referidas a primeros auxilios y asistencias a afectados, así como aquellas medidas referidas a la protección ante riesgos para la salud en los efectivos intervinientes y en el conjunto de la población, el control de la salud ambiental y el control alimentario.

Personal integrante.

- Personal del Sistema sanitario público de Andalucía.
- Personal Técnico de la Delegación Territorial de la Junta de Andalucía con competencias en medio ambiente.
- Personal de Cruz Roja.
- Personal de Centros hospitalarios privados.
- Personal de Empresas de transporte sanitario.

Funciones.

- Prestar asistencia sanitaria de urgencia a las víctimas que eventualmente pudieran producirse en la zona de intervención.
- Proceder a la clasificación, estabilización y evacuación de aquellos heridos que, por su especial gravedad, así lo requieran.
- Establecer las medidas de protección sanitaria si se determinan riesgos para los efectivos actuantes y para la población.
- Organizar el dispositivo médico asistencial y prestación de la asistencia en zonas afectadas y en los centros de evacuación si procede.
- Coordinar el traslado de accidentados a los centros hospitalarios receptores.
- Controlar la potabilidad del agua y la higiene de los alimentos y alojamiento.
- Determinar las recomendaciones y mensajes sanitarios a la población.

JUNTA DE ANDALUCIA**Delegación del Gobierno- CÓRDOBA
Servicio de Protección Civil**

- Todos los demás aspectos relacionados con la actuación sanitaria (sanidad ambiental, identificación de víctimas, etc.).

6.6.4. Grupo de Seguridad.

El Grupo de Seguridad tiene como misión principal garantizar la seguridad ciudadana y el control de las zonas afectadas y sus accesos.

Personal integrante.

- Fuerzas y Cuerpos de Seguridad.
- Jefatura Provincial de Tráfico.

Funciones.

- Desarrollar y ejecutar las acciones tendentes a garantizar la seguridad ciudadana.
- Establecer controles de acceso en los tramos viales y zonas siniestradas.
- Mantener despejadas, en la medida de lo posible, las vías de acceso para el Grupo de Intervención, así como las rutas de evacuación en los casos en que esta sea necesaria.
- Regulación del tráfico en general y restablecimiento de la circulación vial en cuanto sea posible.
- Realizar los cortes de vías necesarios para el alejamiento de la zona siniestrada, proponiendo la desviación hacia itinerarios alternativos.
- Colaborar en la información a la población.

6.6.5. Grupo de Apoyo Logístico.

El Grupo de Apoyo Logístico tiene como misión principal proveer el material, equipos y suministros necesarios para llevar a cabo las actuaciones en la zona afectada.

Personal integrante.

- Servicios de las Delegaciones Territoriales de la Junta de Andalucía con competencias en:
 - o Asuntos Sociales y Educación.
 - o Obras Públicas y Transportes.
- Grupo de Emergencias de Andalucía.
- Unidades de apoyo de las Fuerzas Armadas.
- Servicios de los entes locales.

JUNTA DE ANDALUCIA**Delegación del Gobierno- CÓRDOBA
Servicio de Protección Civil**

- Agrupaciones de Voluntarios de Protección Civil.
- Cruz Roja, ONGs.
- Empresas de servicios y suministros básicos (agua, electricidad, comunicaciones, gas, alimentos...).

Funciones.

- Suministrar a los distintos grupos el material y equipos básicos y de carácter genérico necesarios para el desarrollo de sus funciones.
- Gestionar y suministrar la maquinaria y equipamiento técnico para la rehabilitación y reposición de servicios.
- Prever el alojamiento de los colectivos participantes en la emergencia.
- Gestionar medios de abastecimiento y alojamiento de la población afectada.
- Proporcionar medios de transporte.

6.6.6. Generalidades.

Las Jefaturas de los distintos grupos se definirán por designación de la Dirección del Plan.

En función de la evolución de la emergencia y de la disponibilidad de medios y recursos, a petición de la Jefatura de Grupo o cuando la Dirección del Plan lo estime oportuno, se podrán incorporar a estos Grupos otros efectivos de entidades públicas o privadas.

A las funciones de estos grupos se podrán añadir todas aquellas que surjan en el desarrollo de la emergencia y les sean asignadas por la Dirección del Plan.

En función de la evolución de la emergencia, el Comité de Operaciones podrá convocar los grupos operativos parcial o totalmente.

6.7. PROCEDIMIENTOS DE COORDINACIÓN CON EL PLAN ESTATAL.

Cuando la emergencia originada por un accidente grave sea declarada de interés nacional las funciones de dirección y coordinación serán ejercidas dentro de un comité de dirección.

Las funciones de dirección serán ejercidas dentro de un comité constituido por:

- Persona representante del Ministerio del Interior.
- Persona representante designada por la persona titular de la Consejería con competencias en protección civil.

JUNTA DE ANDALUCÍA

**Delegación del Gobierno- CÓRDOBA
Servicio de Protección Civil**

El CECOP, queda constituido a estos efectos como CECOPI.

El CECEM 112-Andalucía remitirá lo antes posible a la Subdelegación del Gobierno pertinente, la notificación de accidentes de categoría 1, 2 y 3, al objeto de garantizar la máxima fluidez informativa a la organización del Plan Estatal.

7. OPERATIVIDAD DEL PEE.

El PEE ante el riesgo de accidentes graves en el que intervienen sustancias peligrosas, establece para los distintos miembros que componen su estructura, las actuaciones que deben ejecutar en función de la gravedad del episodio y los medios y recursos a movilizar.

La activación del PEE supone una respuesta inmediata por parte de la estructura correspondiente, la cual deberá garantizar la adopción de las medidas urgentes y la coordinación de los medios y recursos de las distintas Administraciones, Organismos y Entidades intervinientes.

La valoración de la gravedad de los accidentes se realizará teniendo en cuenta los posibles efectos producidos sobre las personas, bienes y medio ambiente, y todos aquellos que puedan preverse, tanto por las circunstancias que concurren como por las características y categoría del accidente.

A los efectos de notificación y posterior activación del PEE, se establecen las siguientes categorías de accidentes:

Categoría 1.

Aquellos para los que se prevea, como única consecuencia, daños materiales en el establecimiento accidentado y no se prevean daños de ningún tipo en el exterior de este.

Categoría 2.

Aquellos para los que se prevea, como consecuencias, posibles víctimas y daños materiales en el establecimiento; mientras que las repercusiones exteriores se limitan a daños leves o efectos adversos sobre el medio ambiente en zonas limitadas.

Categoría 3.

Aquellos para los que se prevea, como consecuencias, posibles víctimas, daños materiales graves o alteraciones graves del medio ambiente en zonas extensas y en el exterior del establecimiento.

7.1. CRITERIOS Y CANALES DE NOTIFICACIÓN DEL ACCIDENTE.

PLAN DE EMERGENCIA EXTERIOR ANTE EL RIESGO DE ACCIDENTES GRAVES EN LOS QUE INTERVIENEN
SUSTANCIAS PELIGROSAS EN SOLACOR I Y II, EN EL CARPIO (CÓRDOBA)

00286507

JUNTA DE ANDALUCIA**Delegación del Gobierno- CÓRDOBA
Servicio de Protección Civil**

La Dirección de la Emergencia determinada en el PEI de los establecimientos afectados, cuando ocurra un accidente clasificado como de categoría 1, 2 ó 3, lo notificará urgentemente al CECEM 112-Andalucía por la vía establecida. A tales efectos existe una línea telefónica habilitada para este tipo de notificaciones en los CECEM 112 en la provincia.

En todo caso se empleará el medio más rápido que se tenga a disposición. En los casos en que el medio utilizado no permita el registro, la notificación se duplicará por otro medio en el que quede constancia de su realización.

La responsabilidad de efectuar la notificación corresponde a la Dirección de la Emergencia del establecimiento afectado. El PEI de cada empresa definirá a la persona titular de la Dirección de la emergencia y cargo/s en quien pueda delegar en caso de ausencia.

La catalogación de los accidentes vendrá expresada en el protocolo de notificación del establecimiento, de acuerdo con lo establecido en el Informe de Seguridad. En el caso de aquellos accidentes que no sean claramente categorizables, serán igualmente notificados.

| ACTUACIÓN | CATEGORÍA DEL ACCIDENTE | | |
|--------------|-------------------------|----|----|
| | 1 | 2 | 3 |
| NOTIFICACIÓN | SI | SI | SI |

Aquellos sucesos, que, sin ser un accidente grave, produzcan efectos perceptibles en el exterior susceptibles de alarmar a la población (tales como ruidos, emisiones, pruebas de alarmas, prácticas de extinción de incendios, etc.), serán notificados utilizando los mismos medios empleados en los accidentes y utilizando el mismo modelo de notificación.

La notificación contendrá al menos la siguiente información:

- Nombre del establecimiento.
- Categoría del accidente.
- Instalación donde ha ocurrido e instalaciones afectadas o que pueden verse afectadas por un posible efecto dominó.
- Sustancias y cantidades involucradas.
- Tipo de accidente (derrame, fuga, incendio, explosión, etc.).
- Consecuencias ocasionadas y que previsiblemente puedan causarse.
- Medidas adoptadas.

PLAN DE EMERGENCIA EXTERIOR ANTE EL RIESGO DE ACCIDENTES GRAVES EN LOS QUE INTERVIENEN
SUSTANCIAS PELIGROSAS EN SOLACOR I Y II, EN EL CARPIO (CÓRDOBA)

00286507

JUNTA DE ANDALUCÍA

**Delegación del Gobierno- CÓRDOBA
Servicio de Protección Civil**

- Medidas de apoyo exterior necesarias para el control del accidente.

7.2. CRITERIOS DE ACTIVACIÓN DEL PEE.

Tal como se indica en el apartado anterior, el CECEM 112-Andalucía recibe la notificación procedente del establecimiento afectado por el accidente.

En función de la categoría del accidente, la Dirección procederá a la activación del PEE. Este se activará siempre que el accidente sea de categoría 2 ó 3. El nivel de respuesta lo determinará la Dirección del Plan de acuerdo con las características y evolución del accidente. En este supuesto, el CECEM 112-Andalucía en Córdoba se constituye en CECOP del PEE.

Los accidentes de categoría 1 no justifican la activación del PEE. En aquellas situaciones en que los efectos del accidente sean perceptibles por la población, la actuación del PEE se limitará a una labor de seguimiento e información.

La Dirección de la emergencia en el establecimiento afectado, a través del CECEM 112-Andalucía, puede solicitar ayuda exterior sin que se active el PEE, si la magnitud o naturaleza del accidente lo justifican.

La siguiente tabla resume los criterios de activación del PEE en función de la categoría del accidente:

| | Categoría del Accidente | | |
|-----------------------|-------------------------|----|----|
| | 1 | 2 | 3 |
| NOTIFICACIÓN | SI | SI | SI |
| SEGUIMIENTO E INFORME | SI | SI | SI |
| ACTIVACIÓN DEL PEE | NO | SI | SI |

Es competencia de la Dirección del Plan la modificación o mejor adecuación de los criterios de activación, en razón de las condiciones específicas que pudiesen concurrir.

En aquellos casos en que no esté definida la categoría del accidente, corresponderá a la Dirección del Plan decidir si procede su activación.

Desde el punto de vista de afectación al medio ambiente, el presente PEE, se activará únicamente cuando se prevea que, por causa de un accidente grave, pueda producirse una alteración grave del medio ambiente cuya severidad exija la aplicación inmediata de determinadas medidas de protección.

JUNTA DE ANDALUCIA

**Delegación del Gobierno- CÓRDOBA
Servicio de Protección Civil****8. PROCEDIMIENTOS DE ACTUACIÓN DEL PEE.**

Notificada la existencia de un accidente por parte del establecimiento afectado, se pondrá en marcha el correspondiente procedimiento de actuación. Según los criterios de activación se pueden establecer las siguientes situaciones:

- Si el accidente está identificado como categoría 2 ó 3 se procederá a la activación del PEE. El CECOP alertará a los integrantes del PEE, aplicándose los protocolos de actuación correspondientes a cada grupo del PEE.
- Si la categorización del accidente no viniera expresada en la notificación del industrial (y no corresponde a una situación prevista en su estudio de seguridad y PEI), el CECOP, a efectos de evaluar el accidente y activar el PEE si procede, llevará a cabo la localización de la Dirección del Plan.
- Si el accidente está identificado como categoría 1 no se procederá a la activación del PEE. El CECEM 112-Andalucía mantendrá contacto permanente con el establecimiento afectado, informando a la Dirección del Plan de cualquier hecho de relevancia y del fin del accidente.

8.1. ALERTA AL PERSONAL ADSCRITO AL PEE.

Para la alerta del personal adscrito al PEE se dispone, en las instalaciones del CECOP, de un documento de carácter reservado donde se recogen los nombramientos de los diferentes integrantes de los grupos, así como el directorio telefónico de los mismos.

En el caso de activación del PEE, por accidentes de categorías 2 y 3, las llamadas se realizarán en paralelo, de forma que la activación del PEE y la constitución de los distintos órganos del Plan y de los Grupos Operativos se realice lo más rápidamente posible.

Se notificará la situación al Centro de Coordinación Operativa Local (en adelante, CECOPAL) de los municipios afectados y a otros organismos, según criterio de la Dirección del Plan.

Una vez constituidos los Grupos Operativos, estos se ponen en funcionamiento, siguiendo las directrices definidas en sus procedimientos de actuación.

Si previamente a la activación del PEE, existen efectivos actuando en el lugar, se contactará con estos para recabar la máxima información.

JUNTA DE ANDALUCIA**Delegación del Gobierno- CÓRDOBA
Servicio de Protección Civil**

En las situaciones en que no esté claramente identificada la categoría del accidente, pero se hayan producido, o se puedan producir daños, se procederá con la siguiente secuencia, siguiendo los mismos procedimientos establecidos para accidentes de categoría 2 y 3:

- Notificación – Activación de efectivos integrantes del Grupo de Intervención.
- Notificación de la situación a la Dirección del Plan.
- Notificación de la situación al Grupo Técnico de Seguimiento y Control.
- Notificación de la situación a los integrantes del Comité Asesor, según indicación de la Dirección del Plan.
- Notificación a otros organismos, según indicación de la Dirección del Plan.

Una vez evaluado el accidente y tomada una decisión por la Dirección del Plan, se procederá a la notificación de la situación y activación de los distintos integrantes del PEE no activados previamente.

En las situaciones de categoría 1, se establecerá un procedimiento de evaluación y seguimiento. Para ello se actuará según la siguiente secuencia:

- Solicitud de información a la persona Responsable del PEI del establecimiento afectado.
- Solicitud de información a la persona Responsable del Servicio de Prevención y Extinción de Incendios y Salvamento, así como a las Fuerzas y Cuerpos de Seguridad, en caso de estar desplazados al lugar del accidente.
- Notificación de la situación a la Dirección del Plan.
- Notificación de la situación a los Grupos Operativos y al ayuntamiento del municipio afectado.

8.2. ACTUACIÓN DESDE LOS PRIMEROS MOMENTOS DE LA EMERGENCIA.

En los primeros momentos de la emergencia y hasta la activación completa del PEE, se constituirá en el lugar más adecuado, el PMA, que será la base de coordinación de todos los medios que se encuentren haciendo frente a la emergencia.

8.3. ACTUACIÓN DE LOS GRUPOS OPERATIVOS.

Los procedimientos de actuación de los Grupos Operativos estarán definidos para los distintos supuestos accidentales y serán objeto de revisiones periódicas en función de los ejercicios de adiestramiento y simulacros que se realicen.

Los procedimientos de actuación se podrán agrupar para aquellos supuestos accidentales en los que se prevé que las pautas de actuación son coincidentes.

JUNTA DE ANDALUCÍA

**Delegación del Gobierno- CÓRDOBA
Servicio de Protección Civil**

En aquellos accidentes no categorizados inicialmente en la notificación del establecimiento, pero que hayan producido o puedan producir daños graves, se procederá de manera similar en lo que respecta a la movilización inmediata de efectivos adscritos al Grupo de Intervención.

Una vez categorizado el accidente, si el PEE es activado, se procederá a la constitución formal del Grupo de Intervención y del PMA.

8.4. COORDINACIÓN DE LOS OPERATIVOS. PMA.

El PMA funcionará como centro de coordinación de los servicios operativos con comunicación permanente al CECOP. La Jefatura del PMA será ejercida por la Coordinación de Emergencias de la Delegación territorial con competencias en emergencias y protección civil u otros designados por la persona responsable de la Dirección del Plan, en función de la evolución de la emergencia. Debe quedar garantizada la disposición de los equipos de comunicaciones que le aseguren la comunicación con la Dirección del PEE y las personas responsables de los Operativos.

El PMA se establece en un lugar cercano a donde se produce la emergencia, con objeto de un mejor control y coordinación de los efectivos y actuaciones en las zonas afectadas, teniendo el carácter de fijo o móvil en función del tipo de emergencia y de las indicaciones de la Jefatura del mismo.

Grupo de Intervención.

En caso de activarse el PEE el CECOP alertará al Grupo de Intervención. A partir de esta notificación se adoptará por dicho grupo las actuaciones previstas en los procedimientos de actuación y medidas de protección.

En aquellos accidentes no categorizados inicialmente en la notificación del establecimiento, pero que hayan producido o puedan producir daños graves, se procederá de manera similar en lo que respecta a la movilización inmediata de efectivos adscritos al Grupo de Intervención. Al objeto de asegurar la coordinación de los medios actuantes (Grupo de Intervención), la persona responsable del Servicio de Prevención y Extinción de Incendios y Salvamento en el lugar del accidente asumirá las funciones de coordinación. Una vez categorizado el accidente, si el PEE es activado se procederá a la constitución formal de Grupo de Intervención y PMA.

Grupo Técnico de Seguimiento y Control.

En caso de activarse el PEE, el CECOP alertará al Grupo Técnico de Seguimiento y Control. La Jefatura del Grupo se dirigirá al CECOP y los restantes miembros se distribuirán entre el CECOP y el PMA.

PLAN DE EMERGENCIA EXTERIOR ANTE EL RIESGO DE ACCIDENTES GRAVES EN LOS QUE INTERVIENEN
SUSTANCIAS PELIGROSAS EN SOLACOR I Y II, EN EL CARPIO (CÓRDOBA)

00286507

JUNTA DE ANDALUCIA**Delegación del Gobierno- CÓRDOBA
Servicio de Protección Civil**

A partir de los valores de medición de campo, datos del accidente e información suministrada por los sistemas informáticos implantados, se llevarán a cabo las funciones de seguimiento y evaluación, informando de todo ello a la Dirección del Plan.

En caso de accidente no categorizado o de categoría 1, el CECOP notificará la situación a la Jefatura del Grupo Técnico de Seguimiento y Control e integrantes del Grupo designado por esta. A criterio de la Jefatura de Grupo o por indicación de la Dirección del Plan se realizarán funciones de evaluación y seguimiento.

Grupo Sanitario.

En caso de activarse el PEE, el CECOP alertará al Grupo Sanitario a través del Centro de Coordinación de Urgencias y Emergencias Sanitarias del 061 de Córdoba.

A partir de esta notificación se adoptarán por el Grupo Sanitario las actuaciones previstas en los Procedimientos de Actuación y Medidas de Protección.

Grupo de Seguridad.

En caso de activarse el PEE, el CECOP alertará al Grupo de Seguridad. A partir de esta notificación se adoptarán por dicho Grupo las actuaciones previstas en los Procedimientos de Actuación y Medidas de Protección.

En aquellos accidentes no categorizados inicialmente en la notificación del establecimiento, pero que hayan producido o puedan producir daños graves, se procederá de manera similar en lo que respecta a la movilización inmediata de efectivos adscritos al Grupo de Seguridad.

Grupo de Apoyo Logístico.

Una vez recibida la notificación de la activación del PEE, por parte del CECOP, la Jefatura del Grupo procederá a la alerta y notificación de las personas componentes del Grupo que estime oportunos, incorporándose al CECOP los que así decida.

En el CECOP, y con la ayuda del catálogo de medios y recursos del PEE, se gestionará el suministro de medios necesarios para el control del accidente.

Asimismo, se realizarán actuaciones dirigidas al restablecimiento de servicios básicos, adecuación de alojamientos y otros aspectos asignados.

JUNTA DE ANDALUCIA

**Delegación del Gobierno- CÓRDOBA
Servicio de Protección Civil**

La actuación de este Grupo se realiza según lo previsto en los Procedimientos de Actuación y Medidas de Protección y los criterios de la Dirección del Plan, de acuerdo con la evolución del accidente.

La Jefatura del PMA, directamente o en su caso a través del Comité de Operaciones, trasladará a la Dirección del Plan, la información sobre el desarrollo del suceso, las medidas adoptadas y necesidades.

8.5. SEGUIMIENTO DEL DESARROLLO DEL SUCESO. FIN DE LA EMERGENCIA.

La Jefatura del PMA, directamente o en su caso a través del Comité de Operaciones, trasladará a la Dirección del Plan, la información sobre el desarrollo del suceso, las medidas adoptadas y necesidades.

La Dirección del Plan podrá contar también con el asesoramiento de personal experto e instituciones, ajenas a este PEE, que se consideren necesarios para la resolución de la situación.

También asesorarán a la Dirección del PEE sobre la conveniencia de decretar el fin de la situación de emergencia y la correspondiente desactivación del PEE.

La declaración del fin de la emergencia no impide sin embargo, que si es necesario continúe la vigilancia preventiva en el lugar o zona afectada por el suceso y se sigan realizando las tareas reparadoras y de rehabilitación.

Una vez finalizada la emergencia, en el plazo máximo de tres meses, la Jefatura de cada Grupo elaborará un informe sobre la notificación del accidente y desarrollo de las acciones de su respectivo Grupo, para su análisis por la Dirección del Plan.

9. INFORMACIÓN A LA POBLACIÓN DURANTE LA EMERGENCIA.

En todos aquellos accidentes en que se active el PEE y aquellos otros en que los efectos sean percibidos por la población, se establecerá un dispositivo de aviso y de información pública sobre las medidas más adecuadas que se deben adoptar. Estas medidas se aplicarán en colaboración con los titulares de las instalaciones incluidas en el Plan.

En tales situaciones se hace necesario facilitar a la población información del accidente y las causas que lo originaron, evitando de este modo los efectos negativos que se generan a partir de informaciones dispersas o inadecuadas.

PLAN DE EMERGENCIA EXTERIOR ANTE EL RIESGO DE ACCIDENTES GRAVES EN LOS QUE INTERVIENEN
SUSTANCIAS PELIGROSAS EN SOLACOR I Y II, EN EL CARPIO (CÓRDOBA)

00286507

JUNTA DE ANDALUCÍA**Delegación del Gobierno- CÓRDOBA
Servicio de Protección Civil**

En relación al aviso a la población:

- Corresponde a la Dirección del Plan activar los sistemas de aviso, delimitando el momento, ámbito y método.
- Los avisos se establecen a través de:
 - o Conexión con emisoras locales (Radio y TV), mediante mecanismo de entrada inmediata en emisión.
 - o Teléfonos de contacto (contacto con compañías de telefonía móvil).
 - o Utilización de sistemas de sirenas y megafonía fijos/móviles existentes.
 - o Redes sociales.

En relación a la información sobre el accidente:

- Corresponde a la Dirección del Plan designar los criterios, contenidos y canales de información.
- Las informaciones serán elaboradas y coordinadas en su distribución por el Gabinete de Información del PEE.
- El contenido de la información estará referido a:
 - o Características del accidente. Evolución y efectos.
 - o Explicación de las medidas adoptadas.
- Emisión de avisos y mensajes periódicos a la población, que permitan mantenerla informada de la situación y evolución de la emergencia.
- Comunicación de instrucciones y recomendaciones a la población para facilitar su colaboración y la adopción de medidas de autoprotección.
- Tratamiento de la información para evitar situaciones de pánico y actuaciones o comportamientos negativos.
 - Localización e identificación de afectados.
 - Otros aspectos considerados por la Dirección del Plan.

10. CATÁLOGO DE MEDIOS Y RECURSOS.

El Catálogo de Medios y Recursos es una herramienta orientada a la planificación y gestión en emergencias. El Catálogo de Medios y Recursos está constituido por archivos y bases de datos que recogen información relativa a los medios y recursos pertenecientes a las distintas Administraciones Públicas, organismos y entidades privadas, así como personal técnico y colaboradores, que pueden ser movilizados ante emergencias contempladas en el presente PEE.

JUNTA DE ANDALUCIA**Delegación del Gobierno- CÓRDOBA
Servicio de Protección Civil**

Este Catálogo se encuentra en el CECEM 112-Andalucía en Córdoba, a disposición permanente. En estos centros se trabaja de modo continuo en su actualización. El principal objetivo del Catálogo de Medios y Recursos es conocer y localizar, de forma rápida y eficaz, los medios y recursos disponibles para actuar ante situaciones de emergencia.

Este catálogo está incorporado en la nueva plataforma tecnológica denominada GEA. En este catálogo se seleccionan y vinculan los distintos elementos los medios y recursos propios del Plan necesarios para la gestión de las emergencias, estando disponibles para su consulta. La búsqueda de estos elementos puede hacerse desde el Plan o accediendo directamente al catálogo, pudiéndose filtrar los resultados.

El catálogo está organizado por "Entidades" que pueden ser organismos, instituciones o empresas, a las que se asocian medios humanos, medios materiales y recursos, entendiendo "recursos" como elementos estáticos, naturales o artificiales. Para todos ellos se pueden introducir datos de localización, de contacto, indicar su disponibilidad horaria, el ámbito de cobertura, entre otros datos. Actualmente el catálogo presenta unas 813 tipologías distintas de medios humanos, materiales y recursos.

JUNTA DE ANDALUCIA

**Delegación del Gobierno- CÓRDOBA
Servicio de Protección Civil****11. IMPLANTACIÓN DEL PEE.**

Junto con la elaboración y diseño de la estructura operativa y funcional del PEE, son necesarias una serie de acciones encaminadas a garantizar que los procedimientos de actuación previstos en el mencionado PEE sean plenamente operativos, asegurando su actualización y adaptación a posibles modificaciones.

Tras el proceso de aprobación e información, se establece una fase de implantación dirigida a su instalación inicial y a posibilitar el desarrollo y operatividad del mismo. Se realizará un cronograma específico de implantación. La implantación del PEE recoge las acciones necesarias para su aplicación, tales como:

- Desarrollo de la estructura y organización del PEE.
 - o Designación y nombramientos, en el plazo máximo de seis meses desde la entrada en vigor del plan, de los componentes del Comité Asesor, Gabinete de Información, en su caso y del Comité de Operaciones, así como los sistemas para su localización. Dichos nombramientos corresponderán a la Dirección del Plan.
 - o Designación y nombramiento, en el plazo máximo de seis meses desde la entrada en vigor del plan de los componentes que constituyen los Grupos Operativos y los sistemas para su movilización. Dichos nombramientos corresponderán a la Dirección del Plan.
 - o Establecimiento de los protocolos, convenios, acuerdos necesarios con los organismos y entidades participantes, tanto para concretar actuaciones como para la asignación de medios y/o asistencia técnica.
- Programas de dotación y/o mejora de medios y recursos.
 - o Comprobación de la disponibilidad de los medios y recursos asignados al PEE.
 - o Implantación y desarrollo del CECOP.
 - o Ampliación y optimización de comunicaciones.
 - o Equipamiento de sistemas de aviso a la población.
 - o Elaboración y desarrollo de soporte de información territorial.
 - o Elaboración del Catálogo de Medios y Recursos.
- Programas de formación continua a los integrantes de los Grupos Operativos.
 - o Verificación del conocimiento del PEE por parte de todos los intervinientes, en la medida necesaria para que realicen correctamente sus cometidos.
 - o Establecimiento de programas de formación y capacitación de los servicios implicados.

JUNTA DE ANDALUCÍA

**Delegación del Gobierno- CÓRDOBA
Servicio de Protección Civil**

- Programas de comprobación de la eficacia del modelo implantado.
 - o Comprobación de la eficacia del modelo implantado, el adiestramiento del personal y la disponibilidad de medios, mediante ejercicios o simulacros.
- Programas de información a la población.
 - Realización de campañas de información y divulgación dirigidas a la ciudadanía para lograr una respuesta adecuada frente a las diferentes situaciones de emergencia.

11.1. INFORMACIÓN DEL PEE A LA POBLACIÓN.

Dentro de la fase de implantación se acometerá una política informativa de cara a la divulgación del PEE entre la población a fin de facilitar la familiarización de esta con las medidas de protección ante accidentes graves en los que intervengan sustancias peligrosas.

Esta política de información se hará extensible a los centros de trabajo localizados dentro de la zona de intervención y alerta, de manera que dispongan de la información necesaria para organizar las actuaciones en caso de emergencia.

Se realizarán campañas, con los siguientes contenidos:

- Difusión e información pública sobre el PEE.
- Información sobre riesgos potenciales.
- Divulgación de los mensajes y señales aplicables ante situaciones de emergencia.
- Divulgación de medidas de autoprotección.
- Información sobre colaboración y apoyo en tareas de voluntariado.

Con independencia de estas campañas informativas, en la Web de la Junta de Andalucía se dispondrá, para los establecimientos afectados, la información que establece el Anexo III del Real Decreto 840/2015, de 21 de septiembre.

11.2. INFORMACIÓN Y DIVULGACIÓN A LAS ENTIDADES LOCALES.

Los programas de información a los municipios con riesgo de emergencia por accidentes graves en los que intervengan sustancias peligrosas, estarán dirigidos a proporcionar los datos básicos y necesarios para un adecuado desarrollo del Plan de Actuación Municipal.

Se informará sobre:

- Actuaciones básicas en el ámbito local.
- Acopio y suministro de información sobre medios y recursos.
- Apoyo en la toma de decisiones.

JUNTA DE ANDALUCÍA

**Delegación del Gobierno- CÓRDOBA
Servicio de Protección Civil**

- Difusión de consejos para la población.

12. MANTENIMIENTO DEL PEE.

El mantenimiento está dirigido a garantizar que los procedimientos de actuación previstos en el PEE sean operativos, adecuándolo a las modificaciones que incidan en materias relacionadas con el mismo. En función de la magnitud y repercusión de las modificaciones se consideran dos procedimientos diferenciados, las actualizaciones y las revisiones.

A efectos de adecuar el programa de mantenimiento del PEE, la Dirección del Plan, una vez aprobado, establecerá lo siguiente:

- Plan de resolución de carencias detectadas en la implantación.
- Calendario de actividades para mantenimiento del PEE.

12.1. ACTUALIZACIONES Y COMPROBACIONES PERIÓDICAS.

El PEE puede someterse a una actualización puntual, asegurando así su aplicación permanente. Estas actualizaciones recogerán las modificaciones referidas tanto a los aspectos organizativos como operativos.

La actualización del PEE implica:

- Comprobación y actualización de nuevos nombramientos o cambios de los integrantes del PEE.
- Actualización del Catálogo de Medios y Recursos. Comprobación de la disponibilidad, adecuación técnica y asignación de recursos.
- Comprobación de la adecuación y eficacia de los procedimientos operativos.
- Adecuación y desarrollo de: sistemas y medios de comunicaciones, sistemas de aviso a la población, sistemas informáticos de gestión de emergencias y sistemas de previsión y alerta.

Igualmente se debe realizar una comprobación periódica que verifique el perfecto estado de uso de los equipos adscritos al PEE. Estas comprobaciones se realizarán de acuerdo con un programa de implantación general establecido por la Dirección del Plan. El programa deberá ser complementado con las recomendaciones del suministrador del equipo y la titularidad del equipo.

JUNTA DE ANDALUCIA

**Delegación del Gobierno- CÓRDOBA
Servicio de Protección Civil****12.2. EJERCICIOS DE ADIESTRAMIENTO.**

La formación del personal implicado en el PEE debe ser una labor continuada. Los programas de formación estarán destinados a los integrantes de:

- Los comités.
- El Centro de Coordinación Operativa.
- Los Grupos Operativos.
- Otros organismos implicados.

La formación recogerá los siguientes aspectos:

- Difusión del PEE a los componentes de los Grupos Operativos por parte de la Jefatura de dichos Grupos.
- Cursos de formación para los servicios implicados.
- Realización de ejercicios y simulacros (parciales y/ o globales) donde se verificará el estado de los procesos implicados en situaciones de emergencia.

Se redactarán informes sobre los resultados de los ejercicios realizados y una valoración final. Estos servirán de base para las adaptaciones en el PEE con la finalidad de obtener una mayor coherencia y efectividad de la respuesta frente a situaciones de emergencia.

La realización de los ejercicios por grupos reducidos, constituye en sí misma un elemento de mayor agilidad para la verificación modular del funcionamiento del PEE.

La Jefatura de cada Grupo Operativo, preparará un ejercicio en el que los miembros del mismo deberán emplear todos o parte de los medios necesarios en caso de accidente.

La preparación y diseño de los ejercicios de adiestramiento corresponden a la Jefatura de los Grupos Operativos. Para proceder a su seguimiento técnico y valoración, se constituirá una subcomisión entre los miembros del Comité Asesor del PEE. Los resultados del mismo serán sometidos a la decisión de la Dirección del Plan, para incorporar las mejoras sustanciales tan pronto como sea posible.

JUNTA DE ANDALUCIA

**Delegación del Gobierno- CÓRDOBA
Servicio de Protección Civil****12.3. SIMULACROS.**

Un simulacro consiste en la activación simulada del PEE en su totalidad al objeto de comprobar:

- El funcionamiento y efectividad de los sistemas de aviso a la población y transmisiones.
- La rapidez de respuesta de los Grupos Operativos y de la aplicación de medidas de protección.
- El funcionamiento de las medidas de protección y una primera evaluación de su eficacia.

Su finalidad es la de evaluar la operatividad del PEE, respecto a las prestaciones previstas y tomar las medidas correctoras pertinentes o revisar su operatividad, si fuese necesario. En este sentido, deben establecerse criterios para la evaluación de la coordinación de las actuaciones y la eficacia estas. Todas estas actuaciones se realizarán de acuerdo a con la guía de realización de simulacros que se ha elaborado a estos efectos, en la que se incluye como fase necesaria el análisis y evaluación de los resultados aplicable para la mejora continua.

Se deberá realizar un simulacro del PEE para cada revisión. El tiempo transcurrido entre dos simulacros no podrá superar los 3 años.

12.4. EVALUACIÓN DE LA EFICACIA DE LA INFORMACIÓN A LA POBLACIÓN.

Las medidas de protección personal de la población constituyen un complemento indispensable a las medidas adoptadas por el PEE, entre otras razones, porque la mayoría de ellas, de acuerdo con lo establecido en la Guía de Respuesta, consisten en actuaciones que ha de realizar la propia población tendentes al alejamiento del lugar de los hechos o al confinamiento, una vez declarado el accidente. Por esta razón, y con el fin de familiarizarse con las mismas y facilitar la aplicación de otras medidas de protección, es fundamental que la población afectada tenga un conocimiento suficiente del contenido del PEE y de las actitudes que debe adoptar ante avisos de emergencia.

En este sentido, se promoverán periódicamente campañas de sensibilización entre la población de la zona planificada por parte de la Dirección del Plan, con la colaboración de los industriales afectados.

Estas campañas deberán fundamentarse en:

- Folletos descriptivos.
- Material audiovisual.
- Charlas y Conferencias sobre los objetivos y medios del PEE.
- Demostración de acciones de protección personal.
- Información cada vez que se produzca una activación del PEE, sea real o simulada.
- Contactos directos y visitas a instalaciones.

PLAN DE EMERGENCIA EXTERIOR ANTE EL RIESGO DE ACCIDENTES GRAVES EN LOS QUE INTERVIENEN
SUSTANCIAS PELIGROSAS EN SOLACOR I Y II, EN EL CARPIO (CÓRDOBA)

00286507

JUNTA DE ANDALUCIA

**Delegación del Gobierno- CÓRDOBA
Servicio de Protección Civil**

La forma concreta de esta información depende tanto de la idiosincrasia local como del estado de la opinión pública. En consecuencia, el Gabinete de Información del PEE redactará estas comunicaciones para cada caso concreto, bajo la supervisión de la Dirección del Plan.

Debido al grave problema que puede resultar de un tratamiento inadecuado de esta información, la Dirección del Plan analizará, en el ámbito de influencia del PEE, la percepción de riesgo químico, como elemento necesario para una posterior información a la población, en la que se establezcan las metodologías y contenidos adecuados para una divulgación y formación sobre los riesgos, medidas de autoprotección y otros aspectos relacionados con el PEE.

Es por todo ello que la campaña de información no termina hasta no comprobar el grado de eficacia de la misma. Se hace por tanto recomendable realizar un sondeo entre la población una vez realizada la campaña, aplicando una técnica cuantitativa y cuestionario cerrado, con el solo objeto de mejorar las actuaciones futuras.

12.5. REVISIONES DEL PEE Y PROCEDIMIENTOS DE DISTRIBUCIÓN DE ESTAS.

Complementariamente a las actualizaciones antes señaladas, se establece la necesidad de realizar revisiones globales del PEE. Dicha revisión está dirigida a la reestructuración y complementación del PEE en relación a cambios destacables en los contenidos del mismo, motivados por causas técnicas o de ordenación administrativa o legislativa. Su periodicidad será de tres años, salvo razón motivada. Las revisiones serán aprobadas por el Director del Plan, previo informe, si procede, del Comité Asesor.

El PEE establece un período de tiempo máximo de 3 años para realizar las revisiones del mismo. Además se considera la conveniencia de hacer la revisión con anterioridad al vencimiento de dicho período cuando así lo aconsejen los resultados de los ejercicios y simulacros, la evolución de las tendencias en evaluar y combatir accidentes mayores, las modificaciones en los establecimientos, alteraciones en los servicios intervinientes o cualquier otra circunstancia que altere sustancialmente la eficacia en su aplicación.

Toda aquella alteración del PEE que afecte a la organización del mismo, deberá ser comunicada con la suficiente antelación, con el fin de mantener la vigencia y operatividad del mismo. Dicho compromiso se extiende a todos los organismos y entidades que participan en el PEE.

Se determinarán actuaciones, además de las mencionadas con anterioridad, relativas a la evaluación y optimización de:

- Metodología de identificación de riesgos.
- Estructuras organizativas y procedimientos operativos.
- Medidas de actuación.

PLAN DE EMERGENCIA EXTERIOR ANTE EL RIESGO DE ACCIDENTES GRAVES EN LOS QUE INTERVIENEN
SUSTANCIAS PELIGROSAS EN SOLACOR I Y II, EN EL CARPIO (CÓRDOBA)

00286507

JUNTA DE ANDALUCIA

- Dotación de medios y equipamiento.
- Sistemas de aviso y comunicación.

Delegación del Gobierno- CÓRDOBA Servicio de Protección Civil

PLAN DE EMERGENCIA EXTERIOR ANTE EL RIESGO DE ACCIDENTES GRAVES EN LOS QUE INTERVIENEN
SUSTANCIAS PELIGROSAS EN SOLACOR I Y II, EN EL CARPIO (CÓRDOBA)

JUNTA DE ANDALUCÍA

**Delegación del Gobierno- CÓRDOBA
Servicio de Protección Civil****13. PLANES DE ACTUACIÓN MUNICIPAL.**

Los planes de actuación municipal se basarán en las directrices del PEE, en cuanto a la identificación del riesgo, análisis de consecuencias, zonas objeto de planificación, medidas de protección a la población y actuaciones previstas. Estos planes forman parte del PEE y deberán ser homologados por la Comisión de Protección Civil de Andalucía.

El Plan de Actuación Municipal se adaptará a las características específicas de cada municipio en lo que respecta a demografía, urbanismo, topografía y aspectos socioeconómicos.

El principal objeto del Plan será el de protección e información a la población.

13.1. FUNCIONES BÁSICAS.

Las actuaciones fundamentales que debe desarrollar el Plan de Actuación Municipal ante el riesgo de accidentes graves en los que intervienen sustancias peligrosas son las siguientes:

- Apoyo e integración en su caso en los Grupos Operativos previstos en el PEE.
- Colaboración en la puesta en marcha de las medidas de protección a la población en el marco del PEE y bajo la dirección de este.
- Colaboración en la aplicación del sistema de avisos a la población a requerimiento de la Dirección del Plan y bajo la dirección de esta.
- Colaboración en la difusión y divulgación entre la población afectada del PEE.
-

13.2. CONTENIDO MÍNIMO DE LOS PLANES DE ACTUACIÓN MUNICIPAL.

Recogiendo los puntos del apartado anterior sobre las funciones básicas del Plan de Actuación Municipal, se establece el siguiente contenido mínimo que ha de incluir el Plan para que sea eficaz y operativo, sin perjuicio de otras actuaciones a desarrollar, que por las características del territorio afectado o por la tipología del accidente, puedan preverse.

1. INTRODUCCIÓN

- 1.1. Objetivos y justificación del Plan en el contexto de la planificación local y de los PEE.
- 1.2. Marco legislativo y desarrollo del proceso de elaboración, aprobación y homologación.

2. DESCRIPCIÓN DEL MUNICIPIO Y ÁMBITO DE APLICACIÓN.

- 2.1. Características geofísicas.

PLAN DE EMERGENCIA EXTERIOR ANTE EL RIESGO DE ACCIDENTES GRAVES EN LOS QUE INTERVIENEN
SUSTANCIAS PELIGROSAS EN SOLACOR I Y II, EN EL CARPIO (CÓRDOBA)

00286507

JUNTA DE ANDALUCIA**Delegación del Gobierno- CÓRDOBA
Servicio de Protección Civil**

2.2. Estructura urbanística/ Demografía.

2.3. Vías de Comunicación.

2.4. Elementos vulnerables a destacar.

2.5. Riesgos asociados.

3. ESTRUCTURA Y ORGANIZACIÓN

3.1. Definición de la persona responsable local de la emergencia.

3.2. Asignación de la representación en el Comité Asesor del PEE.

3.3. Determinación del CECOPAL.

3.4. Determinación de los efectivos operativos locales y su integración en los Grupos Operativos del Plan de Emergencia de Comunidad Autónoma.

3.5. Organigrama y funciones.

4. OPERATIVIDAD.

4.1. Comunicación CECOPAL-CECOP.

4.2. Notificación de la emergencia.

4.3. Activación del Plan de Actuación Municipal.

4.4. Conexión – integración operativa con el Plan de Emergencia de Comunidad Autónoma.

5. IMPLANTACIÓN Y MANTENIMIENTO.

5.1. Formación y capacitación.

5.2. Revisión y Ejercicios.

5.3. Implantación y actualización.

ANEXO I: Zonas y población potencialmente afectadas.

ANEXO II: Procedimientos de evacuación. Rutas principales.

ANEXO III: Zonas de seguridad. Áreas e instalaciones alojamiento.

ANEXO IV: Medidas de protección específicas.

JUNTA DE ANDALUCIA

**Delegación del Gobierno- CÓRDOBA
Servicio de Protección Civil****13.3. CENTROS DE COORDINACIÓN OPERATIVOS LOCALES.**

Los CECOPAL desarrollan una tarea fundamental en la coordinación de las actuaciones previstas en el Plan de Actuación Municipal y sirven de apoyo a la coordinación con el PEE.

La constitución del CECOPAL se realizará siempre que se haya declarado la situación de emergencia, y en las situaciones que se estime oportuno por la Dirección del Plan.

Desde el CECOPAL se realizarán las siguientes acciones:

- Conexión con los Servicios Operativos Locales.
- Transmisión de información de la evolución.
- Petición de medios y recursos adicionales para luchar contra la emergencia.
- Avisos y difusión de normas y consejos a la población.

13.4. INTERFASE DE LOS PLANES DE ACTUACIÓN MUNICIPAL Y EL PEE.

En todas aquellas situaciones en que se active el Plan de Actuación Municipal, la Dirección de dicho Plan debe mantener informada a la Dirección del PEE. Dicha información debe ser de carácter inmediato, y continuada durante todo el proceso en que el PEE se encuentre activado, informando sobre las medidas que se van adoptando y la evolución de la situación.

El procedimiento de información se establecerá desde el CECOPAL en comunicación con el CECM 112-Andalucía.