

## RESOLUCIÓN DGADM/SGCIA/SAMA DE LA DIRECCIÓN GENERAL DE AYUDAS DIRECTAS Y DE MERCADOS POR LA QUE SE REVOCA PARCIALMENTE, LA RESOLUCIÓN DGADM/SGCIA/SAMA DE FECHA 03/10/2016, RELATIVA A LA SOLICITUD INICIAL DE AYUDA O DE PARTICIPACIÓN EN EL RÉGIMEN DE AYUDAS A LA MEDIDA 10: AGROAMBIENTE Y CLIMA, OPERACIÓN 10.1.12 AGRICULTURA DE MONTAÑA CON ORIENTACION ECOLOGICA EN OLIVAR, CAMPAÑA 2015 Y SE CONCEDE LA SOLICITUD INICIAL DE AYUDA O DE PARTICIPACION EN EL REGIMEN DE AYUDAS.

Vistas las solicitudes de ayuda o de participación en el régimen de agroambientales y las solicitudes anuales de pago presentado por la persona titular relacionado en el anexo adjunto a la presente resolución, correspondiente a la campaña 2015 y examinada la documentación que obra en el expediente administrativo, resultan los siguientes:

### ANTECEDENTES DE HECHO

**PRIMERO:** La persona que figura en el anexo adjunto, formado por 2 expediente, cuya relación de titulares comienza en LEDOSERAY C FRANÇORSI con NIF: X1989955H y termina en RUIZ RUIZ FRANCISCO JOSE con NIF: 52577808S, presentaron solicitud de ayuda o de participación en el régimen de agroambientales y la solicitud anual de pago de la ayuda agroambiental, para la campaña 2015.


**SEGUNDO:** Por la Directora General de Ayudas Directas y de Mercados se dictó la Resolución DGADM/SGCIA/SAMA de fecha 03/10/2016, relativa a la solicitud inicial de ayuda o de participación en el régimen de ayudas a la Medida 10: Agroambiente y Clima, Operación 10.1.12 Agricultura de montaña con orientación ecológica en Olivar.

**TERCERO:** Posteriormente al dictado de la resolución que se revoca, se ha comprobado que las alegaciones presentadas, en tiempo y forma por el titular, cumple con los requisitos establecidos en la Orden de 26 de mayo de 2015, por la que se aprueban en la Comunidad Autónoma de Andalucía las bases reguladoras para la concesión de subvenciones a la Medida 10: Agroambiente y Clima, incluida en el Programa de Desarrollo Rural de Andalucía 2014-2020, y se efectúa su convocatoria para el año 2015.

**CUARTO:** Por todo ello, resulta obligada la revocación parcial de la resolución citada, la admisión de la correspondiente solicitud inicial de ayuda y solicitud anual de pago y su posterior tramitación.

### FUNDAMENTOS DE DERECHO

**PRIMERO.-** Corresponde a la persona titular de la Dirección General de Ayudas Directas y de Mercados, en el uso de las funciones atribuidas por la legislación vigente y, en particular, el Decreto 70/2016, de 1 de marzo, por el que se establece la organización y el régimen de funcionamiento del organismo pagador de los gastos financiados por el Fondo Europeo Agrícola de Garantía y por el Fondo Europeo Agrícola de Desarrollo Rural en la Comunidad Autónoma de Andalucía, así como el Decreto 108/2016, de 7 de junio, por el que se modifica el Decreto 215/2015, de 14 de julio, por el



Código:640xu903EJPPEDfeoQ3bUtFzZT6odW,

Permite la verificación de la integridad de este documento electrónico en la dirección: <https://ws050.juntadeandalucia.es/verificarFirma/>

FIRMADO POR	CONCEPCION COBO GONZALEZ	FECHA	24/01/2018
ID. FIRMA	640xu903EJPPEDfeoQ3bUtFzZT6odW	PÁGINA	1/3

que se establece la estructura orgánica de la Consejería de Agricultura, Pesca y Desarrollo Rural, la resolución de los expedientes de ayudas.



**SEGUNDO.-** De conformidad con lo dispuesto en el artículo 109.1 de la Ley 39/2015, las Administraciones públicas podrán revocar en cualquier momento sus actos de gravamen o desfavorables, siempre que tal revocación no constituya dispensa o exención no permitida por las leyes, o sea contraria al principio de igualdad, al interés público o al ordenamiento jurídico, procediendo en virtud de lo expuesto, la revocación parcial de la resolución citada en el apartado anterior.

VISTOS; El Reglamento (UE) nº 1305/2013 del Parlamento Europeo y del Consejo de 17 de diciembre de 2013, relativo a la ayuda al desarrollo rural a través del Fondo Europeo Agrícola de Desarrollo Rural (FEADER); el Reglamento de Ejecución (UE) nº 808/2014 de la Comisión, de 17 de julio de 2014 por el que se establecen disposiciones de aplicación del Reglamento (UE) nº 1305/2013; la Orden de 26 de mayo de 2015, por la que se aprueban en la Comunidad Autónoma de Andalucía las bases reguladoras para la concesión de subvenciones a la Medida 10: Agroambiente y Clima así como la Orden de 26 de mayo de 2015, por la que se aprueba en la Comunidad Autónoma de Andalucía, las bases reguladoras para la concesión de subvenciones a la Medida 11: Agricultura Ecológica, incluidas ambas en el Programa de Desarrollo Rural de Andalucía 2014-2020, y se efectúa su convocatoria para el año 2015; la Ley General de Subvenciones, de 17 de noviembre; el Decreto legislativo 1/2010 de 2 de marzo por el que se aprueba el Texto Refundido de la Ley General de la Hacienda Pública de la Junta de Andalucía; la Ley 30/1992, de 26 de noviembre de Régimen Jurídico de las Administraciones Públicas y del Procedimiento Administrativo Común; y demás normativa aplicable en la materia.


### RESUELVO

**PRIMERO.-** Revocar parcialmente la Resolución DGADM/SGCIA/SAMA de fecha 03/10/2016, relativa a la solicitud inicial de ayuda o de participación en el régimen de ayudas a la Medida 10: Agroambiente y Clima, Operación 10.1.12 Agricultura de montaña con orientación ecológica en Olivar, recaída sobre la persona que se relaciona en el Anexo adjunto, formado por 2 expedientes, cuya relación de titulares comienza en LEDOSERAY C FRANÇORSI con NIF: X1989955H y termina en RUIZ RUIZ FRANCISCO JOSE con NIF: 52577808S.

**SEGUNDO.-** Retrotraer el expediente a la fase inmediata anterior al dictado de la resolución que se revoca.

**TERCERO.-** Aprobar la solicitud inicial de ayuda o de participación en el régimen de ayudas a la Medida 10: Agroambiente y Clima, Operación 10.1.12 Agricultura de montaña con orientación ecológica en Olivar, campaña 2015, al titular que se relaciona en el Anexo adjunto, por las unidades (en hectáreas) e importes (en euros) que en el mismo se indican.

Dar traslado de la presente resolución al Servicio de Medidas de Acompañamiento para su conocimiento y notificación al interesado, de conformidad con lo dispuesto en los artículos 40 y siguientes de la Ley 39/2015, de 1 de octubre, del Procedimiento Administrativo Común de las Administraciones Públicas, con indicación que contra la misma, que agota la vía administrativa, podrá interponer recurso potestativo de



Código:640xu903EJPPEDfeoQ3bUtFZzT6odw.

Permite la verificación de la integridad de este documento electrónico en la dirección: <https://ws050.juntadeandalucia.es/verificarFirma/>

FIRMADO POR	CONCEPCION COBO GONZALEZ	FECHA	24/01/2018
ID. FIRMA	640xu903EJPPEDfeoQ3bUtFZzT6odw	PÁGINA	2/3

# JUNTA DE ANDALUCIA

CONSEJERIA DE AGRICULTURA, PESCA Y DESARROLLO RURAL

Dirección General de Ayudas Directas y de Mercados



reposición ante la persona titular de la Dirección General de Ayudas Directas y de Mercados en el plazo de un mes contado desde el día siguiente de la fecha de esta notificación, o bien ser impugnada directamente ante el orden jurisdiccional contencioso-administrativo de acuerdo con lo dispuesto en los artículos 123 y 124 del mismo texto legal.

Europa  
invierte en las zonas rurales

Unión Europea  
Fondo Europeo Agrícola  
de Desarrollo Rural

LA DIRECTORA GENERAL DE AYUDAS DIRECTAS Y MERCADOS  
P.S. LA SECRETARIA GENERAL DE FONDOS EUROPEOS AGRARIOS  
(ART.4.6. D.215/2015, DE 14 DE JULIO, BOJA N.º 136, 15/07)

Fdo. Concepción Cobo González



Código:64oxu903EJPPEDfeoQ3bUtFZzT6odW.

Permite la verificación de la integridad de este documento electrónico en la dirección: <https://ws050.juntadeandalucia.es/verificarFirma/>

FIRMADO POR	CONCEPCION COBO GONZALEZ	FECHA	24/01/2018
ID. FIRMA	64oxu903EJPPEDfeoQ3bUtFZzT6odW	PÁGINA	3/3



MALAGA

<u>APELLIDOS Y NOMBRE / RAZÓN SOCIAL</u>		<u>NIF</u>	<u>EXPEDIENTE</u>	<u>SUP. COMPROMETIDA (ha)</u>					
LEDOSERAY C FRANÇORSI		X1989955H	7020785	1.78					
<u>RESOLUCIÓN ADMITIDO</u>									
<u>IMPORTE POR ANUALIDAD</u>									
		<u>2015</u>	<u>2016</u>	<u>2017</u>	<u>2018</u>	<u>2019</u>			
IMPORTE MÁXIMO SUBVENCIONABLE		203,17 €	203,17 €	203,17 €	203,17 €	203,17 €			
IMPORTE MEDIO DE TRANSFERENCIA (€/ha)		114,14 €	114,14 €	114,14 €	114,14 €	114,14 €			
<u>RECINTOS COMPROMETIDOS</u>									
<u>REF.</u>	<u>REFERENCIA SIGPAC</u>	<u>CULTIVO</u>	<u>DESCRIPCIÓN CULTIVO</u>	<u>S/R</u>	<u>PEND. MEDIA (%)</u>	<u>SUP. DEC. ADMIN. (ha)</u>	<u>SUP. CERT. (ha)</u>	<u>SUP. CAMPO (ha)</u>	<u>SUP. COMPROM. (ha)</u>
2315004	29-042-038-00045-006	101000	OLIVAR-SIN VARIEDAD	R	36,86	1,48	1,48	1,48	1,48
2315005	29-042-038-00045-004	101000	OLIVAR-SIN VARIEDAD	R	27,75	0,30	0,30	0,30	0,30

**RESUMEN CRITERIOS DE SELECCIÓN**

**10.1.12 Agricultura de montaña con orientación ecológica en olivar** PUNTOS: 7,00

	<u>PUNTOS</u>	
Solicitantes de la medida 11, específica para la conversión o mantenimiento en agricultura ecológica	0,00	N
Porcentaje de superficie determinada en zonas con limitaciones naturales u otras limitaciones específicas ubicadas en las zonas de montaña	0,00	0.0%
Porcentaje de superficie determinada situada en zonas RAMSAR	0,00	0.0%
Porcentaje de superficie determinada en zonas vulnerables a la contaminación por nitratos	4,00	100.0%
Mayor pendiente media	3,00	35.33%
Porcentaje de superficie determinada en Red Natura 2000	0,00	0.0%



**DETALLE CRITERIOS DE SELECCIÓN****10.1.12 Agricultura de montaña con orientación ecológica en olivar PUNTOS: 7,00****Solicitantes de la medida 11, específica para la conversión o mantenimiento en agricultura ecológica PUNTOS: 0,00 N****Porcentaje de superficie determinada en zonas con limitaciones naturales u otras limitaciones específicas ubicadas en las zonas de montaña PUNTOS: 0,00 0.0%**

<u>REF.</u>	<u>REFERENCIA SIGPAC</u>	<u>CULTIVO</u>	<u>DESCRIPCIÓN CULTIVO</u>	<u>S/R</u>	<u>SUP. COMPROM. (ha)</u>	<u>SUP. CUMPLE (ha)</u>
2315005	29-042-038-00045-004	101000	OLIVAR-SIN VARIEDAD	R	0,30	0,00
2315004	29-042-038-00045-006	101000	OLIVAR-SIN VARIEDAD	R	1,48	0,00

**Porcentaje de superficie determinada situada en zonas RAMSAR PUNTOS: 0,00 0.0%**

<u>REF.</u>	<u>REFERENCIA SIGPAC</u>	<u>CULTIVO</u>	<u>DESCRIPCIÓN CULTIVO</u>	<u>S/R</u>	<u>SUP. COMPROM. (ha)</u>	<u>SUP. CUMPLE (ha)</u>
2315005	29-042-038-00045-004	101000	OLIVAR-SIN VARIEDAD	R	0,30	0,00
2315004	29-042-038-00045-006	101000	OLIVAR-SIN VARIEDAD	R	1,48	0,00

**Porcentaje de superficie determinada en zonas vulnerables a la contaminación por nitratos PUNTOS: 4,00 100.0%**

<u>REF.</u>	<u>REFERENCIA SIGPAC</u>	<u>CULTIVO</u>	<u>DESCRIPCIÓN CULTIVO</u>	<u>S/R</u>	<u>SUP. COMPROM. (ha)</u>	<u>SUP. CUMPLE (ha)</u>
2315005	29-042-038-00045-004	101000	OLIVAR-SIN VARIEDAD	R	0,30	0,30
2315004	29-042-038-00045-006	101000	OLIVAR-SIN VARIEDAD	R	1,48	1,48

**Mayor pendiente media PUNTOS: 3,00 35.33%**

<u>REF.</u>	<u>REFERENCIA SIGPAC</u>	<u>CULTIVO</u>	<u>DESCRIPCIÓN CULTIVO</u>	<u>S/R</u>	<u>PENDIENTE MEDIA (%)</u>	<u>SUP. COMPROM. (ha)</u>
2315005	29-042-038-00045-004	101000	OLIVAR-SIN VARIEDAD	R	27,75	0,30
2315004	29-042-038-00045-006	101000	OLIVAR-SIN VARIEDAD	R	36,86	1,48

**Porcentaje de superficie determinada en Red Natura 2000 PUNTOS: 0,00 0.0%**

<u>REF.</u>	<u>REFERENCIA SIGPAC</u>	<u>CULTIVO</u>	<u>DESCRIPCIÓN CULTIVO</u>	<u>S/R</u>	<u>SUP. COMPROM. (ha)</u>	<u>SUP. CUMPLE (ha)</u>
2315005	29-042-038-00045-004	101000	OLIVAR-SIN VARIEDAD	R	0,30	0,00
2315004	29-042-038-00045-006	101000	OLIVAR-SIN VARIEDAD	R	1,48	0,00



<u>APELLIDOS Y NOMBRE / RAZÓN SOCIAL</u>	<u>NIF</u>	<u>EXPEDIENTE</u>	<u>SUP. COMPROMETIDA</u>		
			<u>(ha)</u>		
RUIZ RUIZ FRANCISCO JOSÉ	52577808S	7012281	1.29		
<b>RESOLUCIÓN</b>					
<b>ADMITIDO</b>					
<b>IMPORTE POR ANUALIDAD</b>					
	<b>2015</b>	<b>2016</b>	<b>2017</b>	<b>2018</b>	<b>2019</b>
<b>IMPORTE MÁXIMO SUBVENCIONABLE</b>	147,24 €	147,24 €	147,24 €	147,24 €	147,24 €
<b>IMPORTE MEDIO DE TRANSFERENCIA (€/ha)</b>	114,14 €	114,14 €	114,14 €	114,14 €	114,14 €

<u>REF.</u>	<u>REFERENCIA SIGPAC</u>	<u>CULTIVO</u>	<u>DESCRIPCIÓN CULTIVO</u>	<u>S/R</u>	<u>PEND. MEDIA (%)</u>	<u>SUP. DEC. ADMIN. (ha)</u>	<u>SUP. CERT. (ha)</u>	<u>SUP. CAMPO (ha)</u>	<u>SUP. COMPROM. (ha)</u>
2371348	29-050-001-00319-008	101000	OLIVAR-SIN VARIEDAD	S	50,92	0,08	0,08		0,08
2371349	29-050-001-00319-007	101000	OLIVAR-SIN VARIEDAD	S	35,74	0,16	0,17		0,16
2371350	29-050-001-00327-002	101000	OLIVAR-SIN VARIEDAD	S	48,40	0,06	0,06		0,06
2371351	29-050-001-00331-003	101000	OLIVAR-SIN VARIEDAD	S	38,55	0,23	0,23		0,23
2371352	29-050-001-00331-001	101000	OLIVAR-SIN VARIEDAD	S	50,24	0,17	0,17		0,17
2371353	29-050-001-00327-003	101000	OLIVAR-SIN VARIEDAD	S	53,02	0,17	0,17		0,17
2371354	29-050-001-00327-004	101000	OLIVAR-SIN VARIEDAD	S	50,27	0,13	0,13		0,13
2371355	29-050-001-00327-005	101000	OLIVAR-SIN VARIEDAD	S	43,15	0,03	0,03		0,03
2371356	29-050-001-00327-001	101000	OLIVAR-SIN VARIEDAD	S	52,16	0,08	0,08		0,08
2371357	29-050-001-00327-008	101000	OLIVAR-SIN VARIEDAD	S	43,55	0,18	0,18		0,18

### RESUMEN CRITERIOS DE SELECCIÓN

#### 10.1.12 Agricultura de montaña con orientación ecológica en olivar

PUNTOS: 10,00

	PUNTOS	
Solicitantes de la medida 11, específica para la conversión o mantenimiento en agricultura ecológica	3,00	S
Porcentaje de superficie determinada en zonas con limitaciones naturales u otras limitaciones específicas ubicadas en las zonas de montaña	0,00	0.0%
Porcentaje de superficie determinada situada en zonas RAMSAR	0,00	0.0%
Porcentaje de superficie determinada en zonas vulnerables a la contaminación por nitratos	4,00	100.0%
Mayor pendiente media	3,00	45.7%
Porcentaje de superficie determinada en Red Natura 2000	0,00	0.0%



**DETALLE CRITERIOS DE SELECCIÓN****10.1.12 Agricultura de montaña con orientación ecológica en olivar****PUNTOS:** 10,00**Solicitantes de la medida 11, específica para la conversión o mantenimiento en agricultura ecológica****PUNTOS:** 3,00 S**Porcentaje de superficie determinada en zonas con limitaciones naturales u otras limitaciones específicas ubicadas en las zonas de montaña****PUNTOS:** 0,00 0.0%

REF.	REFERENCIA SIGPAC	CULTIVO	DESCRIPCIÓN CULTIVO	S/R	SUP. COMPROM. (ha)	SUP. CUMPLE (ha)
2371349	29-050-001-00319-007	101000	OLIVAR-SIN VARIEDAD	S	0,16	0,00
2371348	29-050-001-00319-008	101000	OLIVAR-SIN VARIEDAD	S	0,08	0,00
2371356	29-050-001-00327-001	101000	OLIVAR-SIN VARIEDAD	S	0,08	0,00
2371350	29-050-001-00327-002	101000	OLIVAR-SIN VARIEDAD	S	0,06	0,00
2371353	29-050-001-00327-003	101000	OLIVAR-SIN VARIEDAD	S	0,17	0,00
2371354	29-050-001-00327-004	101000	OLIVAR-SIN VARIEDAD	S	0,13	0,00
2371355	29-050-001-00327-005	101000	OLIVAR-SIN VARIEDAD	S	0,03	0,00
2371357	29-050-001-00327-008	101000	OLIVAR-SIN VARIEDAD	S	0,18	0,00
2371352	29-050-001-00331-001	101000	OLIVAR-SIN VARIEDAD	S	0,17	0,00
2371351	29-050-001-00331-003	101000	OLIVAR-SIN VARIEDAD	S	0,23	0,00

**Porcentaje de superficie determinada situada en zonas RAMSAR****PUNTOS:** 0,00 0.0%

REF.	REFERENCIA SIGPAC	CULTIVO	DESCRIPCIÓN CULTIVO	S/R	SUP. COMPROM. (ha)	SUP. CUMPLE (ha)
2371349	29-050-001-00319-007	101000	OLIVAR-SIN VARIEDAD	S	0,16	0,00
2371348	29-050-001-00319-008	101000	OLIVAR-SIN VARIEDAD	S	0,08	0,00
2371356	29-050-001-00327-001	101000	OLIVAR-SIN VARIEDAD	S	0,08	0,00
2371350	29-050-001-00327-002	101000	OLIVAR-SIN VARIEDAD	S	0,06	0,00
2371353	29-050-001-00327-003	101000	OLIVAR-SIN VARIEDAD	S	0,17	0,00
2371354	29-050-001-00327-004	101000	OLIVAR-SIN VARIEDAD	S	0,13	0,00
2371355	29-050-001-00327-005	101000	OLIVAR-SIN VARIEDAD	S	0,03	0,00
2371357	29-050-001-00327-008	101000	OLIVAR-SIN VARIEDAD	S	0,18	0,00
2371352	29-050-001-00331-001	101000	OLIVAR-SIN VARIEDAD	S	0,17	0,00
2371351	29-050-001-00331-003	101000	OLIVAR-SIN VARIEDAD	S	0,23	0,00

**Porcentaje de superficie determinada en zonas vulnerables a la contaminación por nitratos****PUNTOS:** 4,00 100.0%

REF.	REFERENCIA SIGPAC	CULTIVO	DESCRIPCIÓN CULTIVO	S/R	SUP. COMPROM. (ha)	SUP. CUMPLE (ha)
2371349	29-050-001-00319-007	101000	OLIVAR-SIN VARIEDAD	S	0,16	0,16
2371348	29-050-001-00319-008	101000	OLIVAR-SIN VARIEDAD	S	0,08	0,08
2371356	29-050-001-00327-001	101000	OLIVAR-SIN VARIEDAD	S	0,08	0,08
2371350	29-050-001-00327-002	101000	OLIVAR-SIN VARIEDAD	S	0,06	0,06
2371353	29-050-001-00327-003	101000	OLIVAR-SIN VARIEDAD	S	0,17	0,17
2371354	29-050-001-00327-004	101000	OLIVAR-SIN VARIEDAD	S	0,13	0,13
2371355	29-050-001-00327-005	101000	OLIVAR-SIN VARIEDAD	S	0,03	0,03
2371357	29-050-001-00327-008	101000	OLIVAR-SIN VARIEDAD	S	0,18	0,18
2371352	29-050-001-00331-001	101000	OLIVAR-SIN VARIEDAD	S	0,17	0,17
2371351	29-050-001-00331-003	101000	OLIVAR-SIN VARIEDAD	S	0,23	0,23

**Mayor pendiente media****PUNTOS:** 3,00 45.7%

REF.	REFERENCIA SIGPAC	CULTIVO	DESCRIPCIÓN CULTIVO	S/R	PENDIENTE MEDIA (%)	SUP. COMPROM. (ha)
2371349	29-050-001-00319-007	101000	OLIVAR-SIN VARIEDAD	S	35,74	0,16
2371348	29-050-001-00319-008	101000	OLIVAR-SIN VARIEDAD	S	50,92	0,08
2371356	29-050-001-00327-001	101000	OLIVAR-SIN VARIEDAD	S	52,16	0,08

REF.	REFERENCIA SIGPAC	CULTIVO	DESCRIPCIÓN CULTIVO	PENDIENTE		SUP.
				S/R	MEDIA (%)	COMPROM. (ha)
2371350	29-050-001-00327-002	101000	OLIVAR-SIN VARIEDAD	S	48,40	0,06
2371353	29-050-001-00327-003	101000	OLIVAR-SIN VARIEDAD	S	53,02	0,17
2371354	29-050-001-00327-004	101000	OLIVAR-SIN VARIEDAD	S	50,27	0,13
2371355	29-050-001-00327-005	101000	OLIVAR-SIN VARIEDAD	S	43,15	0,03
2371357	29-050-001-00327-008	101000	OLIVAR-SIN VARIEDAD	S	43,55	0,18
2371352	29-050-001-00331-001	101000	OLIVAR-SIN VARIEDAD	S	50,24	0,17
2371351	29-050-001-00331-003	101000	OLIVAR-SIN VARIEDAD	S	38,55	0,23

Porcentaje de superficie determinada en Red Natura 2000

PUNTOS: 0,00 0.0%

REF.	REFERENCIA SIGPAC	CULTIVO	DESCRIPCIÓN CULTIVO	S/R	SUP.	SUP.
					COMPROM. (ha)	CÚMPL (ha)
2371349	29-050-001-00319-007	101000	OLIVAR-SIN VARIEDAD	S	0,16	0,00
2371348	29-050-001-00319-008	101000	OLIVAR-SIN VARIEDAD	S	0,08	0,00
2371356	29-050-001-00327-001	101000	OLIVAR-SIN VARIEDAD	S	0,08	0,00
2371350	29-050-001-00327-002	101000	OLIVAR-SIN VARIEDAD	S	0,06	0,00
2371353	29-050-001-00327-003	101000	OLIVAR-SIN VARIEDAD	S	0,17	0,00
2371354	29-050-001-00327-004	101000	OLIVAR-SIN VARIEDAD	S	0,13	0,00
2371355	29-050-001-00327-005	101000	OLIVAR-SIN VARIEDAD	S	0,03	0,00
2371357	29-050-001-00327-008	101000	OLIVAR-SIN VARIEDAD	S	0,18	0,00
2371352	29-050-001-00331-001	101000	OLIVAR-SIN VARIEDAD	S	0,17	0,00
2371351	29-050-001-00331-003	101000	OLIVAR-SIN VARIEDAD	S	0,23	0,00

Sevilla, a 24 de enero de 2018

El/La Director/a General de Ayudas Directas y de Mercados-PS. La Secretaría General de Fondos Europeos Agrarios  
(Artículo 4 del Decreto 215/2015, de 14 de julio)

Concepción Cobo González

