









-  ACEQUIAS Y CANALES
-  CANTERAS ABANDONADAS
-  CANTERAS EXPLOTACIÓN
-  ERALES
-  CULTIVOS
-  CARRETERAS
-  CORTIJO DE MAJARABIQUE CHICO
-  VIVERO DE ORNAMENTALES

 AMBITO DEL PROYECTO DE ACTUACION



Agencia Pública de Puertos de Andalucía

SUBSANACIÓN DE DEFICIENCIAS EN EL PROCESO DE EVALUACIÓN AMBIENTAL DEL ÁREA LOGÍSTICA DE INTERÉS AUTONÓMICO DE MAJARABIQUE



MAPA DE USOS Y ACTIVIDADES



ESCALA: 1/9.000 (A3)

SEVILLA Y LA RINCONADA

JULIO 2012