

RESOLUCIÓN DGADM/SGCIA/SAMA DE LA DIRECCIÓN GENERAL DE AYUDAS DIRECTAS Y DE MERCADOS POR LA QUE SE REVOCA PARCIALMENTE, LA RESOLUCIÓN DGADM/SGCIA/SAMA RELATIVA A LA SOLICITUD INICIAL DE AYUDA O DE PARTICIPACIÓN EN EL RÉGIMEN DE AYUDAS A LA MEDIDA 11: AGRICULTURA ECOLÓGICA, OPERACIÓN 11.2.2. MANTENIMIENTO DE PRÁCTICAS Y MÉTODOS DE AGRICULTURA ECOLÓGICA EN OLIVAR, Y SE CONCEDE LA SOLICITUD INICIAL DE AYUDA O DE PARTICIPACIÓN EN EL RÉGIMEN DE AYUDAS CAMPAÑA 2015.

Vista la solicitud de ayuda o de participación en el régimen de agroambientales y la solicitud anual de pago presentada por los titulares relacionados en el anexo adjunto a la presente resolución, correspondiente a la campaña 2015 y examinada la documentación que obra en el expediente administrativo, resultan los siguientes:


ANTECEDENTES DE HECHO

PRIMERO: Las personas que figuran en el Anexo adjunto, formado por 9 expedientes, cuya relación de titulares comienza en CARREÑO ANGORRILLA JOSE ANTONIO, con NIF 52294031N y termina por MENDEZ BARROSO JUAN ANTONIO, con NIF 13638931T, presentaron solicitud de ayuda o de participación en el régimen de agroambientales y solicitud anual de pago de la ayuda agroambiental, para la campaña 2015.

SEGUNDO: Por la Directora General de Ayudas Directas y de Mercados se dictó la Resolución DGADM/SGCIA/SAMA de fecha 05/12/2016, relativa a la solicitud inicial de ayuda o de participación en el régimen de ayudas a la Medida 11: Agricultura Ecológica, Operación 11.2.2. Mantenimiento de prácticas y métodos de agricultura ecológica en olivar, mediante la que el titular quedaba Inadmitido al Régimen de Ayudas total o parcialmente debido al incumplimiento de las condiciones de admisibilidad establecidas en el Anexo I de la Orden de 26 de mayo de 2015.

TERCERO: Posteriormente al dictado de la resolución que se revoca, se ha comprobado la existencia de alegaciones presentadas por los titulares de los expedientes, cuya estimación de las mismas ha supuesto que el expediente cumpla con las condiciones de admisibilidad establecidos en el Anexo I de la Orden de 26 de mayo de 2015, por la que se aprueban en la Comunidad Autónoma de Andalucía las bases reguladoras para la concesión de subvenciones a la Medida 11: Agricultura Ecológica, incluida en el Programa de Desarrollo Rural de Andalucía 2014-2020, y se efectúa su convocatoria para el año 2015.

CUARTO: Por otra parte, revisada la documentación, y realizados los controles sobre el terreno efectuados en virtud de lo establecido en el Capítulo II y III del Reglamento (UE) n° 809/2014 de la Comisión de 17/07/2014, por el que se establecen disposiciones de aplicación del Reglamento (CE) n° 1306/2016 del Parlamento Europeo y Consejo en lo que se refiere al sistema integrado de gestión y control de las medidas de desarrollo rural y condicionalidad en relación con las medidas de ayuda al desarrollo rural, una vez llevada a cabo la evaluación previa, una vez revocada la resolución citada, procede aprobar la solicitud inicial de ayuda o participación en el régimen de la Medida 11: Agricultura



Código:64oxu042SWCIP0TxnTj awmmUxamHqf.

Permite la verificación de la integridad de este documento electrónico en la dirección: <https://ws050.juntadeandalucia.es/verificarFirma/>

FIRMADO POR	CONCEPCION COBO GONZALEZ	FECHA	19/03/2018
ID. FIRMA	64oxu042SWCIP0TxnTj awmmUxamHqf	PÁGINA	1/3

FUNDAMENTOS DE DERECHO


PRIMERO.- Corresponde a la persona titular de la Dirección General de Ayudas Directas y de Mercados, en el uso de las funciones atribuidas por la legislación vigente y, en particular, el Decreto 70/2016, de 1 de marzo, por el que se establece la organización y el régimen de funcionamiento del organismo pagador de los gastos financiados por el Fondo Europeo Agrícola de Garantía y por el Fondo Europeo Agrícola de Desarrollo Rural en la Comunidad Autónoma de Andalucía, así como el Decreto 108/2016, de 7 de junio, por el que se modifica el Decreto 215/2015, de 14 de julio, por el que se establece la estructura orgánica de la Consejería de Agricultura, Pesca y Desarrollo Rural, la resolución de los expedientes de ayudas.

SEGUNDO.- De conformidad con lo dispuesto en el artículo 109.1 de la Ley 39/2015, las Administraciones públicas podrán revocar en cualquier momento sus actos de gravamen o desfavorables, siempre que tal revocación no constituya dispensa o exención no permitida por las leyes, o sea contraria al principio de igualdad, al interés público o al ordenamiento jurídico, procediendo en virtud de lo expuesto, la revocación parcial de la resolución citada en el apartado anterior.

VISTOS; El Reglamento (UE) n° 1305/2013 del Parlamento Europeo y del Consejo de 17 de diciembre de 2013, relativo a la ayuda al desarrollo rural a través del Fondo Europeo Agrícola de Desarrollo Rural (FEADER); el Reglamento de Ejecución (UE) n° 808/2014 de la Comisión, de 17 de julio de 2014 por el que se establecen disposiciones de aplicación del Reglamento (UE) n°.1305/2013; la Orden de 26 de mayo de 2015, por la que se aprueban en la Comunidad Autónoma de Andalucía las bases reguladoras para la concesión de subvenciones a la Medida 10: Agroambiente y Clima así como la Orden de 26 de mayo de 2015, por la que se aprueba en la Comunidad Autónoma de Andalucía, las bases reguladoras para la concesión de subvenciones a la Medida 11: Agricultura Ecológica, incluidas ambas en el Programa de Desarrollo Rural de Andalucía 2014-2020, y se efectúa su convocatoria para el año 2015; la Ley General de Subvenciones, de 17 de noviembre; el Decreto legislativo 1/2010 de 2 de marzo por el que se aprueba el Texto Refundido de la Ley General de la Hacienda Pública de la Junta de Andalucía; la Ley 39/2015, de 1 de octubre, del Procedimiento Administrativo Común de las Administraciones Públicas; y demás normativa aplicable en la materia.

RESUELVO

PRIMERO.- Revocar parcialmente la Resolución DGADM/SGCIA/SAMA de fecha 05/12/2016, relativa a la solicitud inicial de ayuda o de participación en el régimen de ayudas a la Medida 11: Agricultura Ecológica, Operación 11.2.2. Mantenimiento de prácticas y métodos de agricultura ecológica en olivar, recaída sobre la relación del expedientes del Anexo adjunto, formada por 9 expedientes, que comienza en CARREÑO ANGORRILLA JOSE ANTONIO, con NIF 52294031N y termina por MENDEZ BARROSO JUAN ANTONIO, con NIF 13638931T





FIRMADO POR	CONCEPCION COBO GONZALEZ	FECHA	19/03/2018
ID. FIRMA	640xu042SWCIP0TXnTjAwmmUxamHqf	PÁGINA	2/3

SEGUNDO.- Aprobar la solicitud inicial de ayuda o de participación en el régimen de ayudas a la Medida 11: Agricultura Ecológica, Operación 11.2.2. Mantenimiento de prácticas y métodos de agricultura ecológica en olivar, Campaña 2015, a la relación de expedientes del Anexo adjunto, formada por 9 expedientes, que comienza en CARREÑO ANGORRILLA JOSE ANTONIO, con NIF 52294031N y termina por MENDEZ BARROSO JUAN ANTONIO, con NIF 13638931T, por las unidades (en hectáreas) e importes (en euros) que en el mismo se indican.

Dar traslado de la presente resolución al Servicio de Medidas de Acompañamiento para su conocimiento y notificación al interesado, de conformidad con lo dispuesto en los artículos 40 y siguientes de la Ley 39/2015, de 1 de octubre, del Procedimiento Administrativo Común de las Administraciones Públicas, con indicación que contra la misma, que agota la vía administrativa, podrá interponer recurso potestativo de reposición ante la persona titular de la Dirección General de Ayudas Directas y de Mercados en el plazo de un mes contado desde el día siguiente de la fecha de esta notificación, o bien ser impugnada directamente ante el orden jurisdiccional contencioso-administrativo de acuerdo con lo dispuesto en los artículos 123 y 124 del mismo texto legal.

LA DIRECTORA GENERAL DE AYUDAS DIRECTAS Y MERCADOS
P.S. LA SECRETARIA GENERAL DE FONDOS EUROPEOS AGRARIOS
(ART.4.6. D.215/2015, DE 14 DE JULIO, BOJA N.º 136, 15/07)


Fdo. Concepción Cobo González



Código:64oxu042SWCIP0TXnTj awmmUxamHqf.

Permite la verificación de la integridad de este documento electrónico en la dirección: <https://ws050.juntadeandalucia.es/verificarFirma/>

FIRMADO POR	CONCEPCION COBO GONZALEZ	FECHA	19/03/2018
ID. FIRMA	64oxu042SWCIP0TXnTj awmmUxamHqf	PÁGINA	3/3



CADIZ

<u>APPELLIDOS Y NOMBRE / RAZÓN SOCIAL</u>		<u>NIF</u>	<u>EXPEDIENTE</u>	<u>SUP. COMPROMETIDA (ha)</u>				
CARREÑO ANGORRILLA JOSE ANTONIO		52294031N	2004995	3,07				
<u>RESOLUCIÓN</u>								
ADMITIDO								
<u>IMPORTES POR ANUALIDAD</u>								
		<u>2015</u>	<u>2016</u>	<u>2017</u>	<u>2018</u>	<u>2019</u>		
IMPORTE MÁXIMO SUBVENCIONABLE		761,05 €	761,05 €	761,05 €	761,05 €	761,05 €		
IMPORTE MEDIO DE TRANSFERENCIA (€/ha)		247,90 €	247,90 €	247,90 €	247,90 €	247,90 €		
<u>RECINTOS COMPROMETIDOS</u>								
<u>REF.</u>	<u>REFERENCIA SIGPAC</u>	<u>CULTIVO</u>	<u>DESCRIPCIÓN CULTIVO</u>	<u>S/R</u>	<u>PEND. MEDIA (%)</u>	<u>SUP. DEC. ADMIN. (ha)</u>	<u>SUP. CAMPO (ha)</u>	<u>SUP. COMPROM. (ha)</u>
1752579	11-041-023-00051-0011	101000	OLIVAR-SIN VARIEDAD	S	13,06	3,07		3,07

RESUMEN CRITERIOS DE SELECCIÓN

11.2.2 Mantenimiento de prácticas y métodos de agricultura ecológica en olivar PUNTOS: 2,00

	<u>PUNTOS</u>	<u>CUMPLE</u>
Porcentaje de superficie determinada en Red Natura 2000	0,00	0.0%
Porcentaje de superficie determinada situada en zonas RAMSAR	0,00	0.0%
Porcentaje de superficie determinada en zonas vulnerables a la contaminación por nitratos	0,00	0.0%
Pendiente media de la explotación	2,00	13.06%



DETALLE CRITERIOS DE SELECCIÓN**11.2.2 Mantenimiento de prácticas y métodos de agricultura ecológica en olivar****PUNTOS: 2,00****Porcentaje de superficie determinada en Red Natura 2000****PUNTOS: 0,00 0.0%**

<u>REF.</u>	<u>REFERENCIA SIGPAC</u>	<u>CULTIVO</u>	<u>DESCRIPCIÓN CULTIVO</u>	<u>S/R</u>	<u>SUP. COMPROM. (ha)</u>	<u>SUP. CUMPLE (ha)</u>
1752579	11-041-023-00051-0011	101000	OLIVAR-SIN VARIEDAD	S	3,07	0,00

Porcentaje de superficie determinada situada en zonas RAMSAR**PUNTOS: 0,00 0.0%**

<u>REF.</u>	<u>REFERENCIA SIGPAC</u>	<u>CULTIVO</u>	<u>DESCRIPCIÓN CULTIVO</u>	<u>S/R</u>	<u>SUP. COMPROM. (ha)</u>	<u>SUP. CUMPLE (ha)</u>
1752579	11-041-023-00051-0011	101000	OLIVAR-SIN VARIEDAD	S	3,07	0,00

Porcentaje de superficie determinada en zonas vulnerables a la contaminación por nitratos**PUNTOS: 0,00 0.0%**

<u>REF.</u>	<u>REFERENCIA SIGPAC</u>	<u>CULTIVO</u>	<u>DESCRIPCIÓN CULTIVO</u>	<u>S/R</u>	<u>SUP. COMPROM. (ha)</u>	<u>SUP. CUMPLE (ha)</u>
1752579	11-041-023-00051-0011	101000	OLIVAR-SIN VARIEDAD	S	3,07	0,00

Pendiente media de la explotación**PUNTOS: 2,00 13.06%**

<u>REF.</u>	<u>REFERENCIA SIGPAC</u>	<u>CULTIVO</u>	<u>DESCRIPCIÓN CULTIVO</u>	<u>S/R</u>	<u>PENDIENTE MEDIA (%)</u>	<u>SUP. COMPROM. (ha)</u>
1752579	11-041-023-00051-0011	101000	OLIVAR-SIN VARIEDAD	S	13,06	3,07



<u>APELLIDOS Y NOMBRE / RAZÓN SOCIAL</u>	<u>NIF</u>	<u>EXPEDIENTE</u>	<u>SUP. COMPROMETIDA (ha)</u>
GARCIA NAVAS LUIS CARLOS	52284783X	2004996	5.13

**RESOLUCIÓN
ADMITIDO**

IMPORTES POR ANUALIDAD

	<u>2015</u>	<u>2016</u>	<u>2017</u>	<u>2018</u>	<u>2019</u>
IMPORTE MÁXIMO SUBVENCIONABLE	1.271,73 €	1.271,73 €	1.271,73 €	1.271,73 €	1.271,73 €
IMPORTE MEDIO DE TRANSFERENCIA (€/ha)	247,90 €	247,90 €	247,90 €	247,90 €	247,90 €

RECINTOS COMPROMETIDOS

<u>REF.</u>	<u>REFERENCIA SIGPAC</u>	<u>CULTIVO</u>	<u>DESCRIPCIÓN CULTIVO</u>	<u>S/R</u>	<u>PEND. MEDIA (%)</u>	<u>SUP. DEC. ADMIN. (ha)</u>	<u>SUP. CAMPO (ha)</u>	<u>SUP. COMPROM. (ha)</u>
2522301	11-041-023-00051-0011	101000	OLIVAR-SIN VARIEDAD	S	13,06	5,13		5,13

RESUMEN CRITERIOS DE SELECCIÓN

11.2.2 Mantenimiento de prácticas y métodos de agricultura ecológica en olivar PUNTOS: 2,00

	<u>PUNTOS</u>	<u>CUMPLE</u>
Porcentaje de superficie determinada en Red Natura 2000	0,00	0.0%
Porcentaje de superficie determinada situada en zonas RAMSAR	0,00	0.0%
Porcentaje de superficie determinada en zonas vulnerables a la contaminación por nitratos	0,00	0.0%
Pendiente media de la explotación	2,00	13.06%

DETALLE CRITERIOS DE SELECCIÓN

11.2.2 Mantenimiento de prácticas y métodos de agricultura ecológica en olivar PUNTOS: 2,00

<u>REF.</u>	<u>REFERENCIA SIGPAC</u>	<u>CULTIVO</u>	<u>DESCRIPCIÓN CULTIVO</u>	<u>S/R</u>	<u>SUP. COMPROM. (ha)</u>	<u>SUP. CUMPLE (ha)</u>
2522301	11-041-023-00051-0011	101000	OLIVAR-SIN VARIEDAD	S	5,13	0,00

Porcentaje de superficie determinada situada en zonas RAMSAR PUNTOS: 0,00 0.0%


<u>REF.</u>	<u>REFERENCIA SIGPAC</u>	<u>CULTIVO</u>	<u>DESCRIPCIÓN CULTIVO</u>	<u>S/R</u>	<u>SUP. COMPROM. (ha)</u>	<u>SUP. CUMPLE (ha)</u>
2522301	11-041-023-00051-0011	101000	OLIVAR-SIN VARIEDAD	S	5,13	0,00

Porcentaje de superficie determinada en zonas vulnerables a la contaminación por nitratos PUNTOS: 0,00 0.0%

<u>REF.</u>	<u>REFERENCIA SIGPAC</u>	<u>CULTIVO</u>	<u>DESCRIPCIÓN CULTIVO</u>	<u>S/R</u>	<u>SUP. COMPROM. (ha)</u>	<u>SUP. CUMPLE (ha)</u>
2522301	11-041-023-00051-0011	101000	OLIVAR-SIN VARIEDAD	S	5,13	0,00

Pendiente media de la explotación PUNTOS: 2,00 13.06%

<u>REF.</u>	<u>REFERENCIA SIGPAC</u>	<u>CULTIVO</u>	<u>DESCRIPCIÓN CULTIVO</u>	<u>S/R</u>	<u>PENDIENTE MEDIA (%)</u>	<u>SUP. COMPROM. (ha)</u>
2522301	11-041-023-00051-0011	101000	OLIVAR-SIN VARIEDAD	S	13,06	5,13



JAEN

<u>APELLIDOS Y NOMBRE / RAZÓN SOCIAL</u>	<u>NIF</u>	<u>EXPEDIENTE</u>	<u>SUP. COMPROMETIDA (ha)</u>
ALVAREZ LOPEZ JOSE MARIA	25932067G	6099556	3.13

RESOLUCIÓN ADMITIDO**IMPORTE POR ANUALIDAD**

	<u>2015</u>	<u>2016</u>	<u>2017</u>	<u>2018</u>	<u>2019</u>
IMPORTE MÁXIMO SUBVENCIONABLE	775,93 €	775,93 €	775,93 €	775,93 €	775,93 €
IMPORTE MEDIO DE TRANSFERENCIA (€/ha)	247,90 €	247,90 €	247,90 €	247,90 €	247,90 €

RECINTOS COMPROMETIDOS

<u>REF.</u>	<u>REFERENCIA SIGPAC</u>	<u>CULTIVO</u>	<u>DESCRIPCIÓN CULTIVO</u>	<u>PEND. MEDIA S/R</u>	<u>SUP. DEC. ADMIN. (ha)</u>	<u>SUP. CAMPO (ha)</u>	<u>SUP. COMPROM. (ha)</u>
2999145	23-002-041-00011-0002	101000	OLIVAR-SIN VARIEDAD	R 20,77	0,06		0,06
3402998	23-002-041-00013-0001	101000	OLIVAR-SIN VARIEDAD	R 21,85	2,47		2,47
3403000	23-002-041-00013-0022	101000	OLIVAR-SIN VARIEDAD	R 21,85	0,31		0,27
2999144	23-002-041-00010-0002	101000	OLIVAR-SIN VARIEDAD	R 24,84	0,05		0,05
2999147	23-002-041-00013-0016	101000	OLIVAR-SIN VARIEDAD	R 31,52	0,28		0,28

INCIDENCIAS**INCIDENCIA DESCRIPCIÓN**

- 85101 El recinto declarado no cumple con las normas de producción ecológica (artículo 5-1 e), Orden 26 mayo 2015)
Ref:2999148 Recinto:23-002-041-00011-001 Cultivo:101000 OLIVAR-SIN VARIEDAD Regadío
- 85102 Recinto declarado que no cumple en su totalidad con las normas de producción ecológica (artículo 5-1 e), Orden 26 mayo 2015)
Ref:3403000 Recinto:23-002-041-00013-022 Cultivo:101000 OLIVAR-SIN VARIEDAD Regadío Sup. Declarada:0,31 Superficie Certificada (Ha):0,27

RESUMEN CRITERIOS DE SELECCIÓN**11.2.2 Mantenimiento de prácticas y métodos de agricultura ecológica en olivar****PUNTOS:** 3,00

	<u>PUNTOS</u>	<u>CUMPLE</u>
Porcentaje de superficie determinada en Red Natura 2000	0,00	0.0%
Porcentaje de superficie determinada situada en zonas RAMSAR	0,00	0.0%
Porcentaje de superficie determinada en zonas vulnerables a la contaminación por nitratos	0,00	0.0%
Pendiente media de la explotación	3,00	22.74%



DETALLE CRITERIOS DE SELECCIÓN**11.2.2 Mantenimiento de prácticas y métodos de agricultura ecológica en olivar****PUNTOS: 3,00****Porcentaje de superficie determinada en Red Natura 2000****PUNTOS: 0,00 0.0%**

<u>REF.</u>	<u>REFERENCIA SIGPAC</u>	<u>CULTIVO</u>	<u>DESCRIPCIÓN CULTIVO</u>	<u>S/R</u>	<u>SUP. COMPROM.</u> (ha)	<u>SUP. CUMPLE</u> (ha)
2999144	23-002-041-00010-0002	101000	OLIVAR-SIN VARIEDAD	R	0,05	0,00
2999145	23-002-041-00011-0002	101000	OLIVAR-SIN VARIEDAD	R	0,06	0,00
3402998	23-002-041-00013-0001	101000	OLIVAR-SIN VARIEDAD	R	2,47	0,00
2999147	23-002-041-00013-0016	101000	OLIVAR-SIN VARIEDAD	R	0,28	0,00
3403000	23-002-041-00013-0022	101000	OLIVAR-SIN VARIEDAD	R	0,27	0,00

Porcentaje de superficie determinada situada en zonas RAMSAR**PUNTOS: 0,00 0.0%**

<u>REF.</u>	<u>REFERENCIA SIGPAC</u>	<u>CULTIVO</u>	<u>DESCRIPCIÓN CULTIVO</u>	<u>S/R</u>	<u>SUP. COMPROM.</u> (ha)	<u>SUP. CUMPLE</u> (ha)
2999144	23-002-041-00010-0002	101000	OLIVAR-SIN VARIEDAD	R	0,05	0,00
2999145	23-002-041-00011-0002	101000	OLIVAR-SIN VARIEDAD	R	0,06	0,00
3402998	23-002-041-00013-0001	101000	OLIVAR-SIN VARIEDAD	R	2,47	0,00
2999147	23-002-041-00013-0016	101000	OLIVAR-SIN VARIEDAD	R	0,28	0,00
3403000	23-002-041-00013-0022	101000	OLIVAR-SIN VARIEDAD	R	0,27	0,00

Porcentaje de superficie determinada en zonas vulnerables a la contaminación por nitratos**PUNTOS: 0,00 0.0%**

<u>REF.</u>	<u>REFERENCIA SIGPAC</u>	<u>CULTIVO</u>	<u>DESCRIPCIÓN CULTIVO</u>	<u>S/R</u>	<u>SUP. COMPROM.</u> (ha)	<u>SUP. CUMPLE</u> (ha)
2999144	23-002-041-00010-0002	101000	OLIVAR-SIN VARIEDAD	R	0,05	0,00
2999145	23-002-041-00011-0002	101000	OLIVAR-SIN VARIEDAD	R	0,06	0,00
3402998	23-002-041-00013-0001	101000	OLIVAR-SIN VARIEDAD	R	2,47	0,00
2999147	23-002-041-00013-0016	101000	OLIVAR-SIN VARIEDAD	R	0,28	0,00
3403000	23-002-041-00013-0022	101000	OLIVAR-SIN VARIEDAD	R	0,27	0,00

Pendiente media de la explotación**PUNTOS: 3,00 22.74%**

<u>REF.</u>	<u>REFERENCIA SIGPAC</u>	<u>CULTIVO</u>	<u>DESCRIPCIÓN CULTIVO</u>	<u>S/R</u>	<u>PENDIENTE MEDIA (%)</u>	<u>SUP. COMPROM.</u> (ha)
2999144	23-002-041-00010-0002	101000	OLIVAR-SIN VARIEDAD	R	24,84	0,05
2999145	23-002-041-00011-0002	101000	OLIVAR-SIN VARIEDAD	R	20,77	0,06
3402998	23-002-041-00013-0001	101000	OLIVAR-SIN VARIEDAD	R	21,85	2,47
2999147	23-002-041-00013-0016	101000	OLIVAR-SIN VARIEDAD	R	31,52	0,28
3403000	23-002-041-00013-0022	101000	OLIVAR-SIN VARIEDAD	R	21,85	0,27



MALAGA

<u>APELLIDOS Y NOMBRE / RAZÓN SOCIAL</u>	<u>NIF</u>	<u>EXPEDIENTE</u>	<u>SUP. COMPROMETIDA</u>		
ACEVEDO GARCIA FRANCISCA	25551234M	7020787	<u>(ha)</u>		
RESOLUCIÓN					
ADMITIDO					
IMPORTE POR ANUALIDAD					
	2015	2016	2017	2018	2019
IMPORTE MÁXIMO SUBVENCIONABLE	275,17 €	275,17 €	275,17 €	275,17 €	275,17 €
IMPORTE MEDIO DE TRANSFERENCIA (€/ha)	247,90 €	247,90 €	247,90 €	247,90 €	247,90 €

RECINTOS COMPROMETIDOS

<u>REF.</u>	<u>REFERENCIA SIGPAC</u>	<u>CULTIVO</u>	<u>DESCRIPCIÓN CULTIVO</u>	<u>S/R</u>	<u>PEND. MEDIA (%)</u>	<u>SUP. DEC. ADMIN. (ha)</u>	<u>SUP. CAMPO (ha)</u>	<u>SUP. COMPROM. (ha)</u>
3067469	29-060-001-00223-0004	101000	OLIVAR-SIN VARIEDAD	S	35,57	0,11		0,11
3067474	29-060-001-00205-0011	101000	OLIVAR-SIN VARIEDAD	S	37,47	0,32		0,32
3067471	29-060-001-00222-0003	101000	OLIVAR-SIN VARIEDAD	S	40,60	0,01		0,01
3067477	29-060-001-00220-0004	101000	OLIVAR-SIN VARIEDAD	S	48,25	0,04		0,04
3067466	29-060-001-00220-0006	101000	OLIVAR-SIN VARIEDAD	S	48,51	0,16		0,16
3067468	29-060-001-00257-0002	101000	OLIVAR-SIN VARIEDAD	S	49,28	0,01		0,01
3067467	29-060-001-00256-0001	101000	OLIVAR-SIN VARIEDAD	S	49,47	0,07		0,07
3067465	29-060-001-00185-0004	101000	OLIVAR-SIN VARIEDAD	S	56,44	0,08		0,08
3067462	29-060-001-00185-0003	101000	OLIVAR-SIN VARIEDAD	S	58,80	0,06		0,06
3067461	29-060-001-00183-0002	101000	OLIVAR-SIN VARIEDAD	S	58,94	0,09		0,09
3067473	29-060-001-00222-0002	101000	OLIVAR-SIN VARIEDAD	S	64,03	0,03		0,03
3067464	29-060-001-00217-0003	101000	OLIVAR-SIN VARIEDAD	S	64,51	0,03		0,03
3067476	29-060-001-00221-0004	101000	OLIVAR-SIN VARIEDAD	S	64,70	0,05		0,05
3067463	29-060-001-00218-0002	101000	OLIVAR-SIN VARIEDAD	S	68,45	0,03		0,03
3067472	29-060-001-00221-0003	101000	OLIVAR-SIN VARIEDAD	S	70,96	0,02		0,02

RESUMEN CRITERIOS DE SELECCIÓN**11.2.2 Mantenimiento de prácticas y métodos de agricultura ecológica en olivar****PUNTOS:** 4,27

	<u>PUNTOS</u>	<u>CUMPLE</u>
Porcentaje de superficie determinada en Red Natura 2000	1,27	27.03%
Porcentaje de superficie determinada situada en zonas RAMSAR	0,00	0.0%
Porcentaje de superficie determinada en zonas vulnerables a la contaminación por nitratos	0,00	0.0%
Pendiente media de la explotación	3,00	48.53%



DETALLE CRITERIOS DE SELECCIÓN**11.2.2 Mantenimiento de prácticas y métodos de agricultura ecológica en olivar****PUNTOS: 4,27****Porcentaje de superficie determinada en Red Natura 2000****PUNTOS: 1,27 27.03%**

<u>REF.</u>	<u>REFERENCIA SIGPAC</u>	<u>CULTIVO</u>	<u>DESCRIPCIÓN CULTIVO</u>	<u>S/R</u>	<u>SUP. COMPROM.</u> (ha)	<u>SUP. CUMPLE</u> (ha)
3067461	29-060-001-00183-0002	101000	OLIVAR-SIN VARIEDAD	S	0,09	0,09
3067462	29-060-001-00185-0003	101000	OLIVAR-SIN VARIEDAD	S	0,06	0,06
3067465	29-060-001-00185-0004	101000	OLIVAR-SIN VARIEDAD	S	0,08	0,08
3067474	29-060-001-00205-0011	101000	OLIVAR-SIN VARIEDAD	S	0,32	0,00
3067464	29-060-001-00217-0003	101000	OLIVAR-SIN VARIEDAD	S	0,03	0,00
3067463	29-060-001-00218-0002	101000	OLIVAR-SIN VARIEDAD	S	0,03	0,00
3067477	29-060-001-00220-0004	101000	OLIVAR-SIN VARIEDAD	S	0,04	0,00
3067466	29-060-001-00220-0006	101000	OLIVAR-SIN VARIEDAD	S	0,16	0,00
3067472	29-060-001-00221-0003	101000	OLIVAR-SIN VARIEDAD	S	0,02	0,00
3067476	29-060-001-00221-0004	101000	OLIVAR-SIN VARIEDAD	S	0,05	0,00
3067473	29-060-001-00222-0002	101000	OLIVAR-SIN VARIEDAD	S	0,03	0,00
3067471	29-060-001-00222-0003	101000	OLIVAR-SIN VARIEDAD	S	0,01	0,00
3067469	29-060-001-00223-0004	101000	OLIVAR-SIN VARIEDAD	S	0,11	0,00
3067467	29-060-001-00256-0001	101000	OLIVAR-SIN VARIEDAD	S	0,07	0,07
3067468	29-060-001-00257-0002	101000	OLIVAR-SIN VARIEDAD	S	0,01	0,00

Porcentaje de superficie determinada situada en zonas RAMSAR**PUNTOS: 0,00 0.0%**

<u>REF.</u>	<u>REFERENCIA SIGPAC</u>	<u>CULTIVO</u>	<u>DESCRIPCIÓN CULTIVO</u>	<u>S/R</u>	<u>SUP. COMPROM.</u> (ha)	<u>SUP. CUMPLE</u> (ha)
3067461	29-060-001-00183-0002	101000	OLIVAR-SIN VARIEDAD	S	0,09	0,00
3067462	29-060-001-00185-0003	101000	OLIVAR-SIN VARIEDAD	S	0,06	0,00
3067465	29-060-001-00185-0004	101000	OLIVAR-SIN VARIEDAD	S	0,08	0,00
3067474	29-060-001-00205-0011	101000	OLIVAR-SIN VARIEDAD	S	0,32	0,00
3067464	29-060-001-00217-0003	101000	OLIVAR-SIN VARIEDAD	S	0,03	0,00
3067463	29-060-001-00218-0002	101000	OLIVAR-SIN VARIEDAD	S	0,03	0,00
3067477	29-060-001-00220-0004	101000	OLIVAR-SIN VARIEDAD	S	0,04	0,00
3067466	29-060-001-00220-0006	101000	OLIVAR-SIN VARIEDAD	S	0,16	0,00
3067472	29-060-001-00221-0003	101000	OLIVAR-SIN VARIEDAD	S	0,02	0,00
3067476	29-060-001-00221-0004	101000	OLIVAR-SIN VARIEDAD	S	0,05	0,00
3067473	29-060-001-00222-0002	101000	OLIVAR-SIN VARIEDAD	S	0,03	0,00
3067471	29-060-001-00222-0003	101000	OLIVAR-SIN VARIEDAD	S	0,01	0,00
3067469	29-060-001-00223-0004	101000	OLIVAR-SIN VARIEDAD	S	0,11	0,00
3067467	29-060-001-00256-0001	101000	OLIVAR-SIN VARIEDAD	S	0,07	0,00
3067468	29-060-001-00257-0002	101000	OLIVAR-SIN VARIEDAD	S	0,01	0,00

Porcentaje de superficie determinada en zonas vulnerables a la contaminación por nitratos**PUNTOS: 0,00 0.0%**

<u>REF.</u>	<u>REFERENCIA SIGPAC</u>	<u>CULTIVO</u>	<u>DESCRIPCIÓN CULTIVO</u>	<u>S/R</u>	<u>SUP. COMPROM.</u> (ha)	<u>SUP. CUMPLE</u> (ha)
3067461	29-060-001-00183-0002	101000	OLIVAR-SIN VARIEDAD	S	0,09	0,00
3067462	29-060-001-00185-0003	101000	OLIVAR-SIN VARIEDAD	S	0,06	0,00
3067465	29-060-001-00185-0004	101000	OLIVAR-SIN VARIEDAD	S	0,08	0,00
3067474	29-060-001-00205-0011	101000	OLIVAR-SIN VARIEDAD	S	0,32	0,00
3067464	29-060-001-00217-0003	101000	OLIVAR-SIN VARIEDAD	S	0,03	0,00
3067463	29-060-001-00218-0002	101000	OLIVAR-SIN VARIEDAD	S	0,03	0,00
3067477	29-060-001-00220-0004	101000	OLIVAR-SIN VARIEDAD	S	0,04	0,00
3067466	29-060-001-00220-0006	101000	OLIVAR-SIN VARIEDAD	S	0,16	0,00
3067472	29-060-001-00221-0003	101000	OLIVAR-SIN VARIEDAD	S	0,02	0,00
3067476	29-060-001-00221-0004	101000	OLIVAR-SIN VARIEDAD	S	0,05	0,00
3067473	29-060-001-00222-0002	101000	OLIVAR-SIN VARIEDAD	S	0,03	0,00
3067471	29-060-001-00222-0003	101000	OLIVAR-SIN VARIEDAD	S	0,01	0,00

<u>REF.</u>	<u>REFERENCIA SIGPAC</u>	<u>CULTIVO</u>	<u>DESCRIPCIÓN CULTIVO</u>	<u>S/R</u>	<u>SUP. COMPROM.</u> <u>(ha)</u>	<u>SUP. CUMPLE</u> <u>(ha)</u>
3067469	29-060-001-00223-0004	101000	OLIVAR-SIN VARIEDAD	S	0,11	0,00
3067467	29-060-001-00256-0001	101000	OLIVAR-SIN VARIEDAD	S	0,07	0,00
3067468	29-060-001-00257-0002	101000	OLIVAR-SIN VARIEDAD	S	0,01	0,00

Pendiente media de la explotación**PUNTOS:** 3,00 48.53%

<u>REF.</u>	<u>REFERENCIA SIGPAC</u>	<u>CULTIVO</u>	<u>DESCRIPCIÓN CULTIVO</u>	<u>S/R</u>	<u>PENDIENTE MEDIA (%)</u>	<u>SUP. COMPROM.</u> <u>(ha)</u>
3067461	29-060-001-00183-0002	101000	OLIVAR-SIN VARIEDAD	S	58,94	0,09
3067462	29-060-001-00185-0003	101000	OLIVAR-SIN VARIEDAD	S	58,80	0,06
3067465	29-060-001-00185-0004	101000	OLIVAR-SIN VARIEDAD	S	56,44	0,08
3067474	29-060-001-00205-0011	101000	OLIVAR-SIN VARIEDAD	S	37,47	0,32
3067464	29-060-001-00217-0003	101000	OLIVAR-SIN VARIEDAD	S	64,51	0,03
3067463	29-060-001-00218-0002	101000	OLIVAR-SIN VARIEDAD	S	68,45	0,03
3067477	29-060-001-00220-0004	101000	OLIVAR-SIN VARIEDAD	S	48,25	0,04
3067466	29-060-001-00220-0006	101000	OLIVAR-SIN VARIEDAD	S	48,51	0,16
3067472	29-060-001-00221-0003	101000	OLIVAR-SIN VARIEDAD	S	70,96	0,02
3067476	29-060-001-00221-0004	101000	OLIVAR-SIN VARIEDAD	S	64,70	0,05
3067473	29-060-001-00222-0002	101000	OLIVAR-SIN VARIEDAD	S	64,03	0,03
3067471	29-060-001-00222-0003	101000	OLIVAR-SIN VARIEDAD	S	40,60	0,01
3067469	29-060-001-00223-0004	101000	OLIVAR-SIN VARIEDAD	S	35,57	0,11
3067467	29-060-001-00256-0001	101000	OLIVAR-SIN VARIEDAD	S	49,47	0,07
3067468	29-060-001-00257-0002	101000	OLIVAR-SIN VARIEDAD	S	49,28	0,01



<u>APELLIDOS Y NOMBRE / RAZÓN SOCIAL</u>	<u>NIF</u>	<u>EXPEDIENTE</u>	<u>SUP. COMPROMETIDA</u>		
			<u>(ha)</u>		
OBLARE TORRES ANA	26800750T	7021494	15.17		
RESOLUCIÓN					
ADMITIDO					
IMPORTE POR ANUALIDAD					
	2015	2016	2017	2018	2019
IMPORTE MÁXIMO SUBVENCIONABLE	3.760,64 €	3.760,64 €	3.760,64 €	3.760,64 €	3.760,64 €
IMPORTE MEDIO DE TRANSFERENCIA (€/ha)	247,90 €	247,90 €	247,90 €	247,90 €	247,90 €

RECINTOS COMPROMETIDOS

<u>REF.</u>	<u>REFERENCIA SIGPAC</u>	<u>CULTIVO</u>	<u>DESCRIPCIÓN CULTIVO</u>	<u>S/R</u>	<u>PEND. MEDIA (%)</u>	<u>SUP. DEC. ADMIN. (ha)</u>	<u>SUP. CAMPO (ha)</u>	<u>SUP. COMPROM. (ha)</u>
2337286	29-900-026-00152-0012	101000	OLIVAR-SIN VARIEDAD	S	30,75	0,89		0,89
3403011	29-900-026-00152-0008	101000	OLIVAR-SIN VARIEDAD	S	31,00	3,44		3,44
2337291	29-900-026-00318-0015	101000	OLIVAR-SIN VARIEDAD	S	31,53	1,14		1,14
3403010	29-900-026-00152-0025	101000	OLIVAR-SIN VARIEDAD	S	32,00	2,15		2,15
2337289	29-900-026-00318-0020	101000	OLIVAR-SIN VARIEDAD	S	32,01	1,45		1,45
2337295	29-900-026-00319-0003	101000	OLIVAR-SIN VARIEDAD	S	36,99	0,42		0,42
2337287	29-900-026-00318-0022	101000	OLIVAR-SIN VARIEDAD	S	37,20	2,83		2,83
3423432	29-900-026-00318-0025	101000	OLIVAR-SIN VARIEDAD	S	37,50	0,06		0,06
2337290	29-900-026-00318-0021	101000	OLIVAR-SIN VARIEDAD	S	38,04	0,61		0,61
3423431	29-900-026-00318-0008	101000	OLIVAR-SIN VARIEDAD	S	38,76	1,51		1,51
2337294	29-900-026-00152-0014	101000	OLIVAR-SIN VARIEDAD	S	41,00	0,67		0,67

INCIDENCIAS**INCIDENCIA DESCRIPCIÓN**

- 85107 Cultivo, variedad, regimen y/o uso del recinto SIGPAC no compatible con la operación (anexo IV.I, Orden 26 mayo 2015)
Ref:2337288 Recinto:29-900-026-00318-007 Cultivo:101000 OLIVAR-SIN VARIEDAD Secano Uso SIGPAC:PS
- 85123 El grupo de cultivo declarado en el recinto no coincide con el grupo de cultivo existente en el Organismo de Certificación
Ref:2337288 Recinto:29-900-026-00318-007 Cultivo:101000 OLIVAR-SIN VARIEDAD Secano Grupo de SIPEA:PASTOS ASOCIADOS

RESUMEN CRITERIOS DE SELECCIÓN**11.2.2 Mantenimiento de prácticas y métodos de agricultura ecológica en olivar PUNTOS: 6,53**

	<u>PUNTOS</u>	<u>CUMPLE</u>
Porcentaje de superficie determinada en Red Natura 2000	0,00	0.0%
Porcentaje de superficie determinada situada en zonas RAMSAR	0,00	0.0%
Porcentaje de superficie determinada en zonas vulnerables a la contaminación por nitratos	3,53	52.8%
Pendiente media de la explotación	3,00	34.11%



DETALLE CRITERIOS DE SELECCIÓN**11.2.2 Mantenimiento de prácticas y métodos de agricultura ecológica en olivar****PUNTOS: 6,53****Porcentaje de superficie determinada en Red Natura 2000****PUNTOS: 0,00 0.0%**

<u>REF.</u>	<u>REFERENCIA SIGPAC</u>	<u>CULTIVO</u>	<u>DESCRIPCIÓN CULTIVO</u>	<u>S/R</u>	<u>SUP. COMPROM.</u> <u>(ha)</u>	<u>SUP. CUMPLE</u> <u>(ha)</u>
3403011	29-900-026-00152-0008	101000	OLIVAR-SIN VARIEDAD	S	3,44	0,00
2337286	29-900-026-00152-0012	101000	OLIVAR-SIN VARIEDAD	S	0,89	0,00
2337294	29-900-026-00152-0014	101000	OLIVAR-SIN VARIEDAD	S	0,67	0,00
3403010	29-900-026-00152-0025	101000	OLIVAR-SIN VARIEDAD	S	2,15	0,00
3423431	29-900-026-00318-0008	101000	OLIVAR-SIN VARIEDAD	S	1,51	0,00
2337291	29-900-026-00318-0015	101000	OLIVAR-SIN VARIEDAD	S	1,14	0,00
2337289	29-900-026-00318-0020	101000	OLIVAR-SIN VARIEDAD	S	1,45	0,00
2337290	29-900-026-00318-0021	101000	OLIVAR-SIN VARIEDAD	S	0,61	0,00
2337287	29-900-026-00318-0022	101000	OLIVAR-SIN VARIEDAD	S	2,83	0,00
3423432	29-900-026-00318-0025	101000	OLIVAR-SIN VARIEDAD	S	0,06	0,00
2337295	29-900-026-00319-0003	101000	OLIVAR-SIN VARIEDAD	S	0,42	0,00

Porcentaje de superficie determinada situada en zonas RAMSAR**PUNTOS: 0,00 0.0%**

<u>REF.</u>	<u>REFERENCIA SIGPAC</u>	<u>CULTIVO</u>	<u>DESCRIPCIÓN CULTIVO</u>	<u>S/R</u>	<u>SUP. COMPROM.</u> <u>(ha)</u>	<u>SUP. CUMPLE</u> <u>(ha)</u>
3403011	29-900-026-00152-0008	101000	OLIVAR-SIN VARIEDAD	S	3,44	0,00
2337286	29-900-026-00152-0012	101000	OLIVAR-SIN VARIEDAD	S	0,89	0,00
2337294	29-900-026-00152-0014	101000	OLIVAR-SIN VARIEDAD	S	0,67	0,00
3403010	29-900-026-00152-0025	101000	OLIVAR-SIN VARIEDAD	S	2,15	0,00
3423431	29-900-026-00318-0008	101000	OLIVAR-SIN VARIEDAD	S	1,51	0,00
2337291	29-900-026-00318-0015	101000	OLIVAR-SIN VARIEDAD	S	1,14	0,00
2337289	29-900-026-00318-0020	101000	OLIVAR-SIN VARIEDAD	S	1,45	0,00
2337290	29-900-026-00318-0021	101000	OLIVAR-SIN VARIEDAD	S	0,61	0,00
2337287	29-900-026-00318-0022	101000	OLIVAR-SIN VARIEDAD	S	2,83	0,00
3423432	29-900-026-00318-0025	101000	OLIVAR-SIN VARIEDAD	S	0,06	0,00
2337295	29-900-026-00319-0003	101000	OLIVAR-SIN VARIEDAD	S	0,42	0,00

Porcentaje de superficie determinada en zonas vulnerables a la contaminación por nitratos**PUNTOS: 3,53 52.8%**

<u>REF.</u>	<u>REFERENCIA SIGPAC</u>	<u>CULTIVO</u>	<u>DESCRIPCIÓN CULTIVO</u>	<u>S/R</u>	<u>SUP. COMPROM.</u> <u>(ha)</u>	<u>SUP. CUMPLE</u> <u>(ha)</u>
3403011	29-900-026-00152-0008	101000	OLIVAR-SIN VARIEDAD	S	3,44	0,00
2337286	29-900-026-00152-0012	101000	OLIVAR-SIN VARIEDAD	S	0,89	0,89
2337294	29-900-026-00152-0014	101000	OLIVAR-SIN VARIEDAD	S	0,67	0,67
3403010	29-900-026-00152-0025	101000	OLIVAR-SIN VARIEDAD	S	2,15	0,00
3423431	29-900-026-00318-0008	101000	OLIVAR-SIN VARIEDAD	S	1,51	0,00
2337291	29-900-026-00318-0015	101000	OLIVAR-SIN VARIEDAD	S	1,14	1,14
2337289	29-900-026-00318-0020	101000	OLIVAR-SIN VARIEDAD	S	1,45	1,45
2337290	29-900-026-00318-0021	101000	OLIVAR-SIN VARIEDAD	S	0,61	0,61
2337287	29-900-026-00318-0022	101000	OLIVAR-SIN VARIEDAD	S	2,83	2,83
3423432	29-900-026-00318-0025	101000	OLIVAR-SIN VARIEDAD	S	0,06	0,00
2337295	29-900-026-00319-0003	101000	OLIVAR-SIN VARIEDAD	S	0,42	0,42

Pendiente media de la explotación**PUNTOS: 3,00 34.11%**

<u>REF.</u>	<u>REFERENCIA SIGPAC</u>	<u>CULTIVO</u>	<u>DESCRIPCIÓN CULTIVO</u>	<u>S/R</u>	<u>PENDIENTE MEDIA (%)</u>	<u>SUP. COMPROM.</u> <u>(ha)</u>
3403011	29-900-026-00152-0008	101000	OLIVAR-SIN VARIEDAD	S	31,00	3,44
2337286	29-900-026-00152-0012	101000	OLIVAR-SIN VARIEDAD	S	30,75	0,89
2337294	29-900-026-00152-0014	101000	OLIVAR-SIN VARIEDAD	S	41,00	0,67

REF.	REFERENCIA SIGPAC	CULTIVO	DESCRIPCIÓN CULTIVO	PENDIENTE		SUP.
				S/R	MEDIA (%)	COMPROM.
						(ha)
3403010	29-900-026-00152-0025	101000	OLIVAR-SIN VARIEDAD	S	32,00	2,15
3423431	29-900-026-00318-0008	101000	OLIVAR-SIN VARIEDAD	S	38,76	1,51
2337291	29-900-026-00318-0015	101000	OLIVAR-SIN VARIEDAD	S	31,53	1,14
2337289	29-900-026-00318-0020	101000	OLIVAR-SIN VARIEDAD	S	32,01	1,45
2337290	29-900-026-00318-0021	101000	OLIVAR-SIN VARIEDAD	S	38,04	0,61
2337287	29-900-026-00318-0022	101000	OLIVAR-SIN VARIEDAD	S	37,20	2,83
3423432	29-900-026-00318-0025	101000	OLIVAR-SIN VARIEDAD	S	37,50	0,06
2337295	29-900-026-00319-0003	101000	OLIVAR-SIN VARIEDAD	S	36,99	0,42



SEVILLA

<u>APELLIDOS Y NOMBRE / RAZÓN SOCIAL</u>	<u>NIF</u>	<u>EXPEDIENTE</u>	<u>SUP. COMPROMETIDA</u> <u>(ha)</u>
CORNELLO PEREZ CALDERON MARTA	47203013K	8030104	6.9

**RESOLUCIÓN
ADMITIDO****IMPORTE POR ANUALIDAD**

	<u>2015</u>	<u>2016</u>	<u>2017</u>	<u>2018</u>	<u>2019</u>
IMPORTE MÁXIMO SUBVENCIONABLE	1.710,51 €	1.710,51 €	1.710,51 €	1.710,51 €	1.710,51 €
IMPORTE MEDIO DE TRANSFERENCIA (€/ha)	247,90 €	247,90 €	247,90 €	247,90 €	247,90 €

RECINTOS COMPROMETIDOS

<u>REF.</u>	<u>REFERENCIA SIGPAC</u>	<u>CULTIVO</u>	<u>DESCRIPCIÓN CULTIVO</u>	<u>S/R</u>	<u>PEND. MEDIA (%)</u>	<u>SUP. DEC. ADMIN. (ha)</u>	<u>SUP. CAMPO (ha)</u>	<u>SUP. COMPROM. (ha)</u>
2074974	41-033-036-00013-0006	101000	OLIVAR-SIN VARIEDAD	S	7,86	0,40		0,40
2074971	41-033-036-00013-0007	101000	OLIVAR-SIN VARIEDAD	S	19,30	6,03		6,03
2074972	41-033-036-00012-0012	101000	OLIVAR-SIN VARIEDAD	S	23,32	0,47		0,47

INCIDENCIAS**INCIDENCIA DESCRIPCIÓN**

- 85101 El recinto declarado no cumple con las normas de producción ecológica (artículo 5-1 e), Orden 26 mayo 2015)
 Ref:2074969 Recinto:41-033-036-00012-007 Cultivo:101000 OLIVAR-SIN VARIEDAD Secano
 Ref:2074970 Recinto:41-033-036-00012-007 Cultivo:101000 OLIVAR-SIN VARIEDAD Secano
 Ref:2074973 Recinto:41-033-036-00012-007 Cultivo:101000 OLIVAR-SIN VARIEDAD Secano

RESUMEN CRITERIOS DE SELECCIÓN**11.2.2 Mantenimiento de prácticas y métodos de agricultura ecológica en olivar****PUNTOS:** 6,00

	<u>PUNTOS</u>	<u>CUMPLE</u>
Porcentaje de superficie determinada en Red Natura 2000	4,00	100.0%
Porcentaje de superficie determinada situada en zonas RAMSAR	0,00	0.0%
Porcentaje de superficie determinada en zonas vulnerables a la contaminación por nitratos	0,00	0.0%
Pendiente media de la explotación	2,00	18.91%



DETALLE CRITERIOS DE SELECCIÓN**11.2.2 Mantenimiento de prácticas y métodos de agricultura ecológica en olivar****PUNTOS: 6,00****Porcentaje de superficie determinada en Red Natura 2000****PUNTOS: 4,00 100.0%**

<u>REF.</u>	<u>REFERENCIA SIGPAC</u>	<u>CULTIVO</u>	<u>DESCRIPCIÓN CULTIVO</u>	<u>S/R</u>	<u>SUP. COMPROM.</u> <u>(ha)</u>	<u>SUP. CUMPLE</u> <u>(ha)</u>
2074972	41-033-036-00012-0012	101000	OLIVAR-SIN VARIEDAD	S	0,47	0,47
2074974	41-033-036-00013-0006	101000	OLIVAR-SIN VARIEDAD	S	0,40	0,40
2074971	41-033-036-00013-0007	101000	OLIVAR-SIN VARIEDAD	S	6,03	6,03

Porcentaje de superficie determinada situada en zonas RAMSAR**PUNTOS: 0,00 0.0%**

<u>REF.</u>	<u>REFERENCIA SIGPAC</u>	<u>CULTIVO</u>	<u>DESCRIPCIÓN CULTIVO</u>	<u>S/R</u>	<u>SUP. COMPROM.</u> <u>(ha)</u>	<u>SUP. CUMPLE</u> <u>(ha)</u>
2074972	41-033-036-00012-0012	101000	OLIVAR-SIN VARIEDAD	S	0,47	0,00
2074974	41-033-036-00013-0006	101000	OLIVAR-SIN VARIEDAD	S	0,40	0,00
2074971	41-033-036-00013-0007	101000	OLIVAR-SIN VARIEDAD	S	6,03	0,00

Porcentaje de superficie determinada en zonas vulnerables a la contaminación por nitratos**PUNTOS: 0,00 0.0%**

<u>REF.</u>	<u>REFERENCIA SIGPAC</u>	<u>CULTIVO</u>	<u>DESCRIPCIÓN CULTIVO</u>	<u>S/R</u>	<u>SUP. COMPROM.</u> <u>(ha)</u>	<u>SUP. CUMPLE</u> <u>(ha)</u>
2074972	41-033-036-00012-0012	101000	OLIVAR-SIN VARIEDAD	S	0,47	0,00
2074974	41-033-036-00013-0006	101000	OLIVAR-SIN VARIEDAD	S	0,40	0,00
2074971	41-033-036-00013-0007	101000	OLIVAR-SIN VARIEDAD	S	6,03	0,00

Pendiente media de la explotación**PUNTOS: 2,00 18.91%**

<u>REF.</u>	<u>REFERENCIA SIGPAC</u>	<u>CULTIVO</u>	<u>DESCRIPCIÓN CULTIVO</u>	<u>S/R</u>	<u>PENDIENTE MEDIA (%)</u>	<u>SUP. COMPROM.</u> <u>(ha)</u>
2074972	41-033-036-00012-0012	101000	OLIVAR-SIN VARIEDAD	S	23,32	0,47
2074974	41-033-036-00013-0006	101000	OLIVAR-SIN VARIEDAD	S	7,86	0,40
2074971	41-033-036-00013-0007	101000	OLIVAR-SIN VARIEDAD	S	19,30	6,03



<u>APELLIDOS Y NOMBRE / RAZÓN SOCIAL</u>	<u>NIF</u>	<u>EXPEDIENTE</u>	<u>SUP. COMPROMETIDA</u> <u>(ha)</u>
DENNIS .. JOAN FRANCES	X4781168C	8024151	6.65

RESOLUCIÓN
ADMITIDO

IMPORTE POR ANUALIDAD

	<u>2015</u>	<u>2016</u>	<u>2017</u>	<u>2018</u>	<u>2019</u>
IMPORTE MÁXIMO SUBVENCIONABLE	1.648,54 €	1.648,54 €	1.648,54 €	1.648,54 €	1.648,54 €
IMPORTE MEDIO DE TRANSFERENCIA (€/ha)	247,90 €	247,90 €	247,90 €	247,90 €	247,90 €

RECINTOS COMPROMETIDOS

<u>REF.</u>	<u>REFERENCIA SIGPAC</u>	<u>CULTIVO</u>	<u>DESCRIPCIÓN CULTIVO</u>	<u>S/R</u>	<u>PEND. MEDIA</u> <u>(%)</u>	<u>SUP. DEC. ADMIN.</u> <u>(ha)</u>	<u>SUP. CAMPO</u> <u>(ha)</u>	<u>SUP. COMPROM.</u> <u>(ha)</u>
2298583	41-033-034-00173-0007	101000	OLIVAR-SIN VARIEDAD	S	9,39	0,26		0,26
2298584	41-033-034-00173-0006	101000	OLIVAR-SIN VARIEDAD	S	12,03	0,17		0,17
2298585	41-033-034-00173-0002	101000	OLIVAR-SIN VARIEDAD	S	22,98	3,73		3,73
2298582	41-033-034-00172-0001	101000	OLIVAR-SIN VARIEDAD	S	29,68	2,37		2,37
2298586	41-033-034-00172-0002	101000	OLIVAR-SIN VARIEDAD	S	31,37	0,12		0,12

RESUMEN CRITERIOS DE SELECCIÓN

11.2.2 Mantenimiento de prácticas y métodos de agricultura ecológica en olivar PUNTOS: 7,00

	<u>PUNTOS</u>	<u>CUMPLE</u>
Porcentaje de superficie determinada en Red Natura 2000	4,00	100.0%
Porcentaje de superficie determinada situada en zonas RAMSAR	0,00	0.0%
Porcentaje de superficie determinada en zonas vulnerables a la contaminación por nitratos	0,00	0.0%
Pendiente media de la explotación	3,00	24.71%



DETALLE CRITERIOS DE SELECCIÓN**11.2.2 Mantenimiento de prácticas y métodos de agricultura ecológica en olivar****PUNTOS: 7,00****Porcentaje de superficie determinada en Red Natura 2000****PUNTOS: 4,00 100.0%**

<u>REF.</u>	<u>REFERENCIA SIGPAC</u>	<u>CULTIVO</u>	<u>DESCRIPCIÓN CULTIVO</u>	<u>S/R</u>	<u>SUP. COMPROM.</u> (ha)	<u>SUP. CUMPLE</u> (ha)
2298582	41-033-034-00172-0001	101000	OLIVAR-SIN VARIEDAD	S	2,37	2,37
2298586	41-033-034-00172-0002	101000	OLIVAR-SIN VARIEDAD	S	0,12	0,12
2298585	41-033-034-00173-0002	101000	OLIVAR-SIN VARIEDAD	S	3,73	3,73
2298584	41-033-034-00173-0006	101000	OLIVAR-SIN VARIEDAD	S	0,17	0,17
2298583	41-033-034-00173-0007	101000	OLIVAR-SIN VARIEDAD	S	0,26	0,26

Porcentaje de superficie determinada situada en zonas RAMSAR**PUNTOS: 0,00 0.0%**

<u>REF.</u>	<u>REFERENCIA SIGPAC</u>	<u>CULTIVO</u>	<u>DESCRIPCIÓN CULTIVO</u>	<u>S/R</u>	<u>SUP. COMPROM.</u> (ha)	<u>SUP. CUMPLE</u> (ha)
2298582	41-033-034-00172-0001	101000	OLIVAR-SIN VARIEDAD	S	2,37	0,00
2298586	41-033-034-00172-0002	101000	OLIVAR-SIN VARIEDAD	S	0,12	0,00
2298585	41-033-034-00173-0002	101000	OLIVAR-SIN VARIEDAD	S	3,73	0,00
2298584	41-033-034-00173-0006	101000	OLIVAR-SIN VARIEDAD	S	0,17	0,00
2298583	41-033-034-00173-0007	101000	OLIVAR-SIN VARIEDAD	S	0,26	0,00

Porcentaje de superficie determinada en zonas vulnerables a la contaminación por nitratos**PUNTOS: 0,00 0.0%**

<u>REF.</u>	<u>REFERENCIA SIGPAC</u>	<u>CULTIVO</u>	<u>DESCRIPCIÓN CULTIVO</u>	<u>S/R</u>	<u>SUP. COMPROM.</u> (ha)	<u>SUP. CUMPLE</u> (ha)
2298582	41-033-034-00172-0001	101000	OLIVAR-SIN VARIEDAD	S	2,37	0,00
2298586	41-033-034-00172-0002	101000	OLIVAR-SIN VARIEDAD	S	0,12	0,00
2298585	41-033-034-00173-0002	101000	OLIVAR-SIN VARIEDAD	S	3,73	0,00
2298584	41-033-034-00173-0006	101000	OLIVAR-SIN VARIEDAD	S	0,17	0,00
2298583	41-033-034-00173-0007	101000	OLIVAR-SIN VARIEDAD	S	0,26	0,00

Pendiente media de la explotación**PUNTOS: 3,00 24.71%**

<u>REF.</u>	<u>REFERENCIA SIGPAC</u>	<u>CULTIVO</u>	<u>DESCRIPCIÓN CULTIVO</u>	<u>S/R</u>	<u>PENDIENTE MEDIA (%)</u>	<u>SUP. COMPROM.</u> (ha)
2298582	41-033-034-00172-0001	101000	OLIVAR-SIN VARIEDAD	S	29,68	2,37
2298586	41-033-034-00172-0002	101000	OLIVAR-SIN VARIEDAD	S	31,37	0,12
2298585	41-033-034-00173-0002	101000	OLIVAR-SIN VARIEDAD	S	22,98	3,73
2298584	41-033-034-00173-0006	101000	OLIVAR-SIN VARIEDAD	S	12,03	0,17
2298583	41-033-034-00173-0007	101000	OLIVAR-SIN VARIEDAD	S	9,39	0,26



<u>APELLIDOS Y NOMBRE / RAZÓN SOCIAL</u>	<u>NIF</u>	<u>EXPEDIENTE</u>	<u>SUP. COMPROMETIDA</u>		
GALLARDO GARCIA MARIA ANTONIA	27623070R	8024747	<u>(ha)</u>		
RESOLUCIÓN					
ADMITIDO					
IMPORTE POR ANUALIDAD					
	2015	2016	2017	2018	2019
IMPORTE MÁXIMO SUBVENCIONABLE	1.787,36 €	1.787,36 €	1.787,36 €	1.787,36 €	1.787,36 €
IMPORTE MEDIO DE TRANSFERENCIA (€/ha)	247,90 €	247,90 €	247,90 €	247,90 €	247,90 €

<u>RECINTOS COMPROMETIDOS</u>	<u>PEND. MEDIA</u>	<u>SUP. DEC. ADMIN.</u>	<u>SUP. CAMPO</u>	<u>SUP. COMPROM.</u>
<u>REF. REFERENCIA SIGPAC CULTIVO DESCRIPCIÓN CULTIVO</u>	<u>S/R (%)</u>	<u>(ha)</u>	<u>(ha)</u>	<u>(ha)</u>
2302129 41-033-035-00093-0012 101000 OLIVAR-SIN VARIEDAD	S 22,38	4,21		4,21
2302128 41-033-035-00093-0011 101000 OLIVAR-SIN VARIEDAD	S 27,04	3,00		3,00

RESUMEN CRITERIOS DE SELECCIÓN

11.2.2 Mantenimiento de prácticas y métodos de agricultura ecológica en olivar	PUNTOS: 7,00	PUNTOS	CUMPLE
Porcentaje de superficie determinada en Red Natura 2000		4,00	100.0%
Porcentaje de superficie determinada situada en zonas RAMSAR		0,00	0.0%
Porcentaje de superficie determinada en zonas vulnerables a la contaminación por nitratos		0,00	0.0%
Pendiente media de la explotación		3,00	24.32%

DETALLE CRITERIOS DE SELECCIÓN

11.2.2 Mantenimiento de prácticas y métodos de agricultura ecológica en olivar	PUNTOS: 7,00	PUNTOS	SUP. COMPROM.	SUP. CUMPLE
Porcentaje de superficie determinada en Red Natura 2000		4,00	100.0%	
<u>REF. REFERENCIA SIGPAC CULTIVO DESCRIPCIÓN CULTIVO</u>	<u>S/R</u>	<u>(ha)</u>	<u>(ha)</u>	<u>(ha)</u>
2302128 41-033-035-00093-0011 101000 OLIVAR-SIN VARIEDAD	S	3,00	3,00	3,00
2302129 41-033-035-00093-0012 101000 OLIVAR-SIN VARIEDAD	S	4,21	4,21	4,21
Porcentaje de superficie determinada situada en zonas RAMSAR		0,00	0.0%	
<u>REF. REFERENCIA SIGPAC CULTIVO DESCRIPCIÓN CULTIVO</u>	<u>S/R</u>	<u>(ha)</u>	<u>(ha)</u>	<u>(ha)</u>
2302128 41-033-035-00093-0011 101000 OLIVAR-SIN VARIEDAD	S	3,00	0,00	0,00
2302129 41-033-035-00093-0012 101000 OLIVAR-SIN VARIEDAD	S	4,21	0,00	0,00
Porcentaje de superficie determinada en zonas vulnerables a la contaminación por nitratos		0,00	0.0%	
<u>REF. REFERENCIA SIGPAC CULTIVO DESCRIPCIÓN CULTIVO</u>	<u>S/R</u>	<u>(ha)</u>	<u>(ha)</u>	<u>(ha)</u>
2302128 41-033-035-00093-0011 101000 OLIVAR-SIN VARIEDAD	S	3,00	0,00	0,00
2302129 41-033-035-00093-0012 101000 OLIVAR-SIN VARIEDAD	S	4,21	0,00	0,00
Pendiente media de la explotación		3,00	24.32%	
<u>REF. REFERENCIA SIGPAC CULTIVO DESCRIPCIÓN CULTIVO</u>	<u>S/R</u>	<u>PENDIENTE MEDIA (%)</u>	<u>(ha)</u>	<u>(ha)</u>
2302128 41-033-035-00093-0011 101000 OLIVAR-SIN VARIEDAD	S	27,04	3,00	3,00
2302129 41-033-035-00093-0012 101000 OLIVAR-SIN VARIEDAD	S	22,38	4,21	4,21

<u>APELLIDOS Y NOMBRE / RAZÓN SOCIAL</u>	<u>NIF</u>	<u>EXPEDIENTE</u>	<u>SUP. COMPROMETIDA (ha)</u>
MENDEZ BARROSO JUAN ANTONIO	13638931T	8024256	18.6

**RESOLUCIÓN
ADMITIDO**

IMPORTES POR ANUALIDAD

	<u>2015</u>	<u>2016</u>	<u>2017</u>	<u>2018</u>	<u>2019</u>
IMPORTE MÁXIMO SUBVENCIONABLE	4.610,94 €	4.610,94 €	4.610,94 €	4.610,94 €	4.610,94 €
IMPORTE MEDIO DE TRANSFERENCIA (€/ha)	247,90 €	247,90 €	247,90 €	247,90 €	247,90 €

RECINTOS COMPROMETIDOS

<u>REF.</u>	<u>REFERENCIA SIGPAC</u>	<u>CULTIVO</u>	<u>DESCRIPCIÓN CULTIVO</u>	<u>S/R</u>	<u>PEND. MEDIA (%)</u>	<u>SUP. DEC. ADMIN. (ha)</u>	<u>SUP. CAMPO (ha)</u>	<u>SUP. COMPROM. (ha)</u>
1685791	41-033-027-00006-0035	101000	OLIVAR-SIN VARIEDAD	S	6,12	0,10		0,10
1685783	41-033-027-00006-0049	101000	OLIVAR-SIN VARIEDAD	S	6,46	0,20		0,20
1685796	41-033-027-00006-0039	101000	OLIVAR-SIN VARIEDAD	S	7,39	0,03		0,03
1685795	41-033-027-00006-0040	101000	OLIVAR-SIN VARIEDAD	S	7,87	0,13		0,13
1685797	41-033-027-00006-0038	101000	OLIVAR-SIN VARIEDAD	S	8,53	0,06		0,06
1685794	41-033-027-00006-0032	101000	OLIVAR-SIN VARIEDAD	S	8,74	0,04		0,04
1685792	41-033-027-00006-0034	101000	OLIVAR-SIN VARIEDAD	S	8,86	0,02		0,02
1685782	41-033-027-00006-0043	101000	OLIVAR-SIN VARIEDAD	S	10,46	0,09		0,09
1685789	41-033-027-00006-0028	101000	OLIVAR-SIN VARIEDAD	S	10,47	0,02		0,02
1685781	41-033-027-00006-0041	101000	OLIVAR-SIN VARIEDAD	S	11,36	14,02		14,02
1685793	41-033-027-00006-0033	101000	OLIVAR-SIN VARIEDAD	S	11,71	0,04		0,04
1685777	41-033-027-00006-0029	101000	OLIVAR-SIN VARIEDAD	S	11,72	1,13		1,13
1685790	41-033-027-00006-0047	101000	OLIVAR-SIN VARIEDAD	S	12,00	0,14		0,14
1685788	41-033-027-00006-0048	101000	OLIVAR-SIN VARIEDAD	S	12,47	0,19		0,19
1685775	41-033-027-00006-0017	101000	OLIVAR-SIN VARIEDAD	S	12,53	0,34		0,34
1685776	41-033-027-00006-0027	101000	OLIVAR-SIN VARIEDAD	S	12,98	0,03		0,03
1685786	41-033-027-00006-0051	101000	OLIVAR-SIN VARIEDAD	S	13,31	0,22		0,22
1685787	41-033-027-00006-0031	101000	OLIVAR-SIN VARIEDAD	S	15,67	0,03		0,03
1685800	41-033-027-00006-0030	101000	OLIVAR-SIN VARIEDAD	S	17,00	0,91		0,91
1685801	41-033-027-00006-0044	101000	OLIVAR-SIN VARIEDAD	S	17,20	0,09		0,09
1685798	41-033-027-00006-0036	101000	OLIVAR-SIN VARIEDAD	S	17,71	0,06		0,06
1685785	41-033-027-00006-0054	101000	OLIVAR-SIN VARIEDAD	S	17,83	0,35		0,35
1685799	41-033-027-00006-0046	101000	OLIVAR-SIN VARIEDAD	S	20,17	0,12		0,12
1685778	41-033-027-00006-0026	101000	OLIVAR-SIN VARIEDAD	S	20,86	0,01		0,01
1685784	41-033-027-00006-0050	101000	OLIVAR-SIN VARIEDAD	S	22,53	0,16		0,16
1685780	41-033-027-00006-0055	101000	OLIVAR-SIN VARIEDAD	S	26,10	0,05		0,05
1685779	41-033-027-00006-0056	101000	OLIVAR-SIN VARIEDAD	S	28,48	0,02		0,02

RESUMEN CRITERIOS DE SELECCIÓN

11.2.2 Mantenimiento de prácticas y métodos de agricultura ecológica en olivar

PUNTOS: 2,00

	<u>PUNTOS</u>	<u>CUMPLE</u>
Porcentaje de superficie determinada en Red Natura 2000	0,00	0.0%
Porcentaje de superficie determinada situada en zonas RAMSAR	0,00	0.0%
Porcentaje de superficie determinada en zonas vulnerables a la contaminación por nitratos	0,00	0.0%
Pendiente media de la explotación	2,00	11.98%



DETALLE CRITERIOS DE SELECCIÓN**11.2.2 Mantenimiento de prácticas y métodos de agricultura ecológica en olivar****PUNTOS: 2,00****Porcentaje de superficie determinada en Red Natura 2000****PUNTOS: 0,00 0.0%**

<u>REF.</u>	<u>REFERENCIA SIGPAC</u>	<u>CULTIVO</u>	<u>DESCRIPCIÓN CULTIVO</u>	<u>S/R</u>	<u>SUP. COMPROM.</u> (ha)	<u>SUP. CUMPLE</u> (ha)
1685775	41-033-027-00006-0017	101000	OLIVAR-SIN VARIEDAD	S	0,34	0,00
1685778	41-033-027-00006-0026	101000	OLIVAR-SIN VARIEDAD	S	0,01	0,00
1685776	41-033-027-00006-0027	101000	OLIVAR-SIN VARIEDAD	S	0,03	0,00
1685789	41-033-027-00006-0028	101000	OLIVAR-SIN VARIEDAD	S	0,02	0,00
1685777	41-033-027-00006-0029	101000	OLIVAR-SIN VARIEDAD	S	1,13	0,00
1685800	41-033-027-00006-0030	101000	OLIVAR-SIN VARIEDAD	S	0,91	0,00
1685787	41-033-027-00006-0031	101000	OLIVAR-SIN VARIEDAD	S	0,03	0,00
1685794	41-033-027-00006-0032	101000	OLIVAR-SIN VARIEDAD	S	0,04	0,00
1685793	41-033-027-00006-0033	101000	OLIVAR-SIN VARIEDAD	S	0,04	0,00
1685792	41-033-027-00006-0034	101000	OLIVAR-SIN VARIEDAD	S	0,02	0,00
1685791	41-033-027-00006-0035	101000	OLIVAR-SIN VARIEDAD	S	0,10	0,00
1685798	41-033-027-00006-0036	101000	OLIVAR-SIN VARIEDAD	S	0,06	0,00
1685797	41-033-027-00006-0038	101000	OLIVAR-SIN VARIEDAD	S	0,06	0,00
1685796	41-033-027-00006-0039	101000	OLIVAR-SIN VARIEDAD	S	0,03	0,00
1685795	41-033-027-00006-0040	101000	OLIVAR-SIN VARIEDAD	S	0,13	0,00
1685781	41-033-027-00006-0041	101000	OLIVAR-SIN VARIEDAD	S	14,02	0,00
1685782	41-033-027-00006-0043	101000	OLIVAR-SIN VARIEDAD	S	0,09	0,00
1685801	41-033-027-00006-0044	101000	OLIVAR-SIN VARIEDAD	S	0,09	0,00
1685799	41-033-027-00006-0046	101000	OLIVAR-SIN VARIEDAD	S	0,12	0,00
1685790	41-033-027-00006-0047	101000	OLIVAR-SIN VARIEDAD	S	0,14	0,00
1685788	41-033-027-00006-0048	101000	OLIVAR-SIN VARIEDAD	S	0,19	0,00
1685783	41-033-027-00006-0049	101000	OLIVAR-SIN VARIEDAD	S	0,20	0,00
1685784	41-033-027-00006-0050	101000	OLIVAR-SIN VARIEDAD	S	0,16	0,00
1685786	41-033-027-00006-0051	101000	OLIVAR-SIN VARIEDAD	S	0,22	0,00
1685785	41-033-027-00006-0054	101000	OLIVAR-SIN VARIEDAD	S	0,35	0,00
1685780	41-033-027-00006-0055	101000	OLIVAR-SIN VARIEDAD	S	0,05	0,00
1685779	41-033-027-00006-0056	101000	OLIVAR-SIN VARIEDAD	S	0,02	0,00

Porcentaje de superficie determinada situada en zonas RAMSAR**PUNTOS: 0,00 0.0%**

<u>REF.</u>	<u>REFERENCIA SIGPAC</u>	<u>CULTIVO</u>	<u>DESCRIPCIÓN CULTIVO</u>	<u>S/R</u>	<u>SUP. COMPROM.</u> (ha)	<u>SUP. CUMPLE</u> (ha)
1685775	41-033-027-00006-0017	101000	OLIVAR-SIN VARIEDAD	S	0,34	0,00
1685778	41-033-027-00006-0026	101000	OLIVAR-SIN VARIEDAD	S	0,01	0,00
1685776	41-033-027-00006-0027	101000	OLIVAR-SIN VARIEDAD	S	0,03	0,00
1685789	41-033-027-00006-0028	101000	OLIVAR-SIN VARIEDAD	S	0,02	0,00
1685777	41-033-027-00006-0029	101000	OLIVAR-SIN VARIEDAD	S	1,13	0,00
1685800	41-033-027-00006-0030	101000	OLIVAR-SIN VARIEDAD	S	0,91	0,00
1685787	41-033-027-00006-0031	101000	OLIVAR-SIN VARIEDAD	S	0,03	0,00
1685794	41-033-027-00006-0032	101000	OLIVAR-SIN VARIEDAD	S	0,04	0,00
1685793	41-033-027-00006-0033	101000	OLIVAR-SIN VARIEDAD	S	0,04	0,00
1685792	41-033-027-00006-0034	101000	OLIVAR-SIN VARIEDAD	S	0,02	0,00
1685791	41-033-027-00006-0035	101000	OLIVAR-SIN VARIEDAD	S	0,10	0,00
1685798	41-033-027-00006-0036	101000	OLIVAR-SIN VARIEDAD	S	0,06	0,00
1685797	41-033-027-00006-0038	101000	OLIVAR-SIN VARIEDAD	S	0,06	0,00
1685796	41-033-027-00006-0039	101000	OLIVAR-SIN VARIEDAD	S	0,03	0,00
1685795	41-033-027-00006-0040	101000	OLIVAR-SIN VARIEDAD	S	0,13	0,00
1685781	41-033-027-00006-0041	101000	OLIVAR-SIN VARIEDAD	S	14,02	0,00
1685782	41-033-027-00006-0043	101000	OLIVAR-SIN VARIEDAD	S	0,09	0,00
1685801	41-033-027-00006-0044	101000	OLIVAR-SIN VARIEDAD	S	0,09	0,00
1685799	41-033-027-00006-0046	101000	OLIVAR-SIN VARIEDAD	S	0,12	0,00
1685790	41-033-027-00006-0047	101000	OLIVAR-SIN VARIEDAD	S	0,14	0,00
1685788	41-033-027-00006-0048	101000	OLIVAR-SIN VARIEDAD	S	0,19	0,00

<u>REF.</u>	<u>REFERENCIA SIGPAC</u>	<u>CULTIVO</u>	<u>DESCRIPCIÓN CULTIVO</u>	<u>S/R</u>	<u>SUP. COMPROM.</u> <u>(ha)</u>	<u>SUP. CUMPLE</u> <u>(ha)</u>
1685783	41-033-027-00006-0049	101000	OLIVAR-SIN VARIEDAD	S	0,20	0,00
1685784	41-033-027-00006-0050	101000	OLIVAR-SIN VARIEDAD	S	0,16	0,00
1685786	41-033-027-00006-0051	101000	OLIVAR-SIN VARIEDAD	S	0,22	0,00
1685785	41-033-027-00006-0054	101000	OLIVAR-SIN VARIEDAD	S	0,35	0,00
1685780	41-033-027-00006-0055	101000	OLIVAR-SIN VARIEDAD	S	0,05	0,00
1685779	41-033-027-00006-0056	101000	OLIVAR-SIN VARIEDAD	S	0,02	0,00

Porcentaje de superficie determinada en zonas vulnerables a la contaminación por nitratos**PUNTOS:** 0,00 0.0%

<u>REF.</u>	<u>REFERENCIA SIGPAC</u>	<u>CULTIVO</u>	<u>DESCRIPCIÓN CULTIVO</u>	<u>S/R</u>	<u>SUP. COMPROM.</u> <u>(ha)</u>	<u>SUP. CUMPLE</u> <u>(ha)</u>
1685775	41-033-027-00006-0017	101000	OLIVAR-SIN VARIEDAD	S	0,34	0,00
1685778	41-033-027-00006-0026	101000	OLIVAR-SIN VARIEDAD	S	0,01	0,00
1685776	41-033-027-00006-0027	101000	OLIVAR-SIN VARIEDAD	S	0,03	0,00
1685789	41-033-027-00006-0028	101000	OLIVAR-SIN VARIEDAD	S	0,02	0,00
1685777	41-033-027-00006-0029	101000	OLIVAR-SIN VARIEDAD	S	1,13	0,00
1685800	41-033-027-00006-0030	101000	OLIVAR-SIN VARIEDAD	S	0,91	0,00
1685787	41-033-027-00006-0031	101000	OLIVAR-SIN VARIEDAD	S	0,03	0,00
1685794	41-033-027-00006-0032	101000	OLIVAR-SIN VARIEDAD	S	0,04	0,00
1685793	41-033-027-00006-0033	101000	OLIVAR-SIN VARIEDAD	S	0,04	0,00
1685792	41-033-027-00006-0034	101000	OLIVAR-SIN VARIEDAD	S	0,02	0,00
1685791	41-033-027-00006-0035	101000	OLIVAR-SIN VARIEDAD	S	0,10	0,00
1685798	41-033-027-00006-0036	101000	OLIVAR-SIN VARIEDAD	S	0,06	0,00
1685797	41-033-027-00006-0038	101000	OLIVAR-SIN VARIEDAD	S	0,06	0,00
1685796	41-033-027-00006-0039	101000	OLIVAR-SIN VARIEDAD	S	0,03	0,00
1685795	41-033-027-00006-0040	101000	OLIVAR-SIN VARIEDAD	S	0,13	0,00
1685781	41-033-027-00006-0041	101000	OLIVAR-SIN VARIEDAD	S	14,02	0,00
1685782	41-033-027-00006-0043	101000	OLIVAR-SIN VARIEDAD	S	0,09	0,00
1685801	41-033-027-00006-0044	101000	OLIVAR-SIN VARIEDAD	S	0,09	0,00
1685799	41-033-027-00006-0046	101000	OLIVAR-SIN VARIEDAD	S	0,12	0,00
1685790	41-033-027-00006-0047	101000	OLIVAR-SIN VARIEDAD	S	0,14	0,00
1685788	41-033-027-00006-0048	101000	OLIVAR-SIN VARIEDAD	S	0,19	0,00
1685783	41-033-027-00006-0049	101000	OLIVAR-SIN VARIEDAD	S	0,20	0,00
1685784	41-033-027-00006-0050	101000	OLIVAR-SIN VARIEDAD	S	0,16	0,00
1685786	41-033-027-00006-0051	101000	OLIVAR-SIN VARIEDAD	S	0,22	0,00
1685785	41-033-027-00006-0054	101000	OLIVAR-SIN VARIEDAD	S	0,35	0,00
1685780	41-033-027-00006-0055	101000	OLIVAR-SIN VARIEDAD	S	0,05	0,00
1685779	41-033-027-00006-0056	101000	OLIVAR-SIN VARIEDAD	S	0,02	0,00


Pendiente media de la explotación**PUNTOS:** 2,00 11.98%

<u>REF.</u>	<u>REFERENCIA SIGPAC</u>	<u>CULTIVO</u>	<u>DESCRIPCIÓN CULTIVO</u>	<u>S/R</u>	<u>PENDIENTE MEDIA (%)</u>	<u>SUP. COMPROM.</u> <u>(ha)</u>
1685775	41-033-027-00006-0017	101000	OLIVAR-SIN VARIEDAD	S	12,53	0,34
1685778	41-033-027-00006-0026	101000	OLIVAR-SIN VARIEDAD	S	20,86	0,01
1685776	41-033-027-00006-0027	101000	OLIVAR-SIN VARIEDAD	S	12,98	0,03
1685789	41-033-027-00006-0028	101000	OLIVAR-SIN VARIEDAD	S	10,47	0,02
1685777	41-033-027-00006-0029	101000	OLIVAR-SIN VARIEDAD	S	11,72	1,13
1685800	41-033-027-00006-0030	101000	OLIVAR-SIN VARIEDAD	S	17,00	0,91
1685787	41-033-027-00006-0031	101000	OLIVAR-SIN VARIEDAD	S	15,67	0,03
1685794	41-033-027-00006-0032	101000	OLIVAR-SIN VARIEDAD	S	8,74	0,04
1685793	41-033-027-00006-0033	101000	OLIVAR-SIN VARIEDAD	S	11,71	0,04
1685792	41-033-027-00006-0034	101000	OLIVAR-SIN VARIEDAD	S	8,86	0,02
1685791	41-033-027-00006-0035	101000	OLIVAR-SIN VARIEDAD	S	6,12	0,10
1685798	41-033-027-00006-0036	101000	OLIVAR-SIN VARIEDAD	S	17,71	0,06

REF.	REFERENCIA SIGPAC	CULTIVO	DESCRIPCIÓN CULTIVO	PENDIENTE		SUP.
				S/R	MEDIA (%)	COMPROM.
						(ha)
1685797	41-033-027-00006-0038	101000	OLIVAR-SIN VARIEDAD	S	8,53	0,06
1685796	41-033-027-00006-0039	101000	OLIVAR-SIN VARIEDAD	S	7,39	0,03
1685795	41-033-027-00006-0040	101000	OLIVAR-SIN VARIEDAD	S	7,87	0,13
1685781	41-033-027-00006-0041	101000	OLIVAR-SIN VARIEDAD	S	11,36	14,02
1685782	41-033-027-00006-0043	101000	OLIVAR-SIN VARIEDAD	S	10,46	0,09
1685801	41-033-027-00006-0044	101000	OLIVAR-SIN VARIEDAD	S	17,20	0,09
1685799	41-033-027-00006-0046	101000	OLIVAR-SIN VARIEDAD	S	20,17	0,12
1685790	41-033-027-00006-0047	101000	OLIVAR-SIN VARIEDAD	S	12,00	0,14
1685788	41-033-027-00006-0048	101000	OLIVAR-SIN VARIEDAD	S	12,47	0,19
1685783	41-033-027-00006-0049	101000	OLIVAR-SIN VARIEDAD	S	6,46	0,20
1685784	41-033-027-00006-0050	101000	OLIVAR-SIN VARIEDAD	S	22,53	0,16
1685786	41-033-027-00006-0051	101000	OLIVAR-SIN VARIEDAD	S	13,31	0,22
1685785	41-033-027-00006-0054	101000	OLIVAR-SIN VARIEDAD	S	17,83	0,35
1685780	41-033-027-00006-0055	101000	OLIVAR-SIN VARIEDAD	S	26,10	0,05
1685779	41-033-027-00006-0056	101000	OLIVAR-SIN VARIEDAD	S	28,48	0,02

Sevilla, a 19 de marzo de 2018

El/La Director/a General de Ayudas Directas y de Mercados-PS. La Secretaría General de Fondos Europeos Agrarios
(Artículo 4 del Decreto 215/2015, de 14 de julio)



Concepción Cobó González





Operación 11.2.2: Mantenimiento de prácticas y métodos de agricultura ecológica en olivar

<u>INCIDENCIA</u>	<u>LITERAL DE INCIDENCIA</u>	<u>EFECTO</u>
1	Solicitud cuyo titular se encuentra entre los excluidos.(Real Decreto 1075/2014 de 19 de diciembre, art.7)	Informativo
55	Código de provincia de notificación incorrecto o en blanco.(Real Decreto 1075/2014 de 19 de diciembre, art.92)	Informativo
56	Código de municipio de notificación incorrecto o en blanco.(Real Decreto 1075/2014 de 19 de diciembre, art.92)	Informativo
60	Solicitante que no existe en la relación de cuentas bancarias válidas según el O.P.(Real Decreto 1075/2014 de 19 de diciembre)	Informativo
64	La cuenta bancaria declarada no existe para el CIF/NIF del solicitante en la relación de cuentas bancarias válidas según el O.P.(Real Decreto 1075/2014 de 19 de diciembre)	Informativo
82	No existe ningún socio completamente identificado.(Real Decreto 1075/2014 de 19 de diciembre, art.7)	No se considera el socio afectado por la incidencia para el cálculo de la modulación del pago
83	No existe el CIF/NIF del socio o existe y no es correcto.(Real Decreto 1075/2014 de 19 de diciembre, art.7)	No se considera el socio afectado por la incidencia para el cálculo de la modulación del pago
84	No existen nombre/razón social, primer apellido y segundo apellido del socio.(Real Decreto 1075/2014 de 19 de diciembre, art.7)	No se considera el socio afectado por la incidencia para el cálculo de la modulación del pago
86	El CIF/NIF del socio coincide con el CIF/NIF del solicitante.(Real Decreto 1075/2014 de 19 de diciembre, art.7)	No se considera el socio afectado por la incidencia para el cálculo de la modulación del pago
87	Solicitud en la que el socio se encuentra entre los excluidos (Real Decreto 1075/2014 de 19 de diciembre, art.7)	No se considera el socio afectado por la incidencia para el cálculo de la modulación del pago
201	No existe la provincia declarada en los recintos o existe y es un valor no admitido.(Real Decreto 1075/2014 de 19 de diciembre, art.92)	Recinto no admisible
208	Misma parcela agrícola en varios recintos con diferentes códigos de productos o variedades/especies/tipos o líneas de ayuda solicitadas o sistemas de explotación.(Real Decreto 1075/2014 de 19 de diciembre, art.3)	Recinto no admisible
210	Recinto perteneciente a otra Comunidad Autónoma.(Real Decreto 1075/2014 de 19 de diciembre, art.99)	Recinto no admisible
211	No existe código de municipio declarado en el recinto o existe y es un valor no admitido para la provincia.(Real Decreto 1075/2014 de 19 de diciembre, art.92)	Recinto no admisible
212	No existe código de agregado declarado en el recinto o existe y es un valor no admitido para el municipio.(Real Decreto 1075/2014 de 19 de diciembre, art.92)	Recinto no admisible
213	No existe código de zona declarado en el recinto o existe y es un valor no admitido para el agregado.(Real Decreto 1075/2014 de 19 de diciembre, art.92)	Recinto no admisible
214	No existe código de polígono declarado en el recinto o existe y es un valor no admitido para la zona.(Real Decreto 1075/2014 de 19 de diciembre, art.92)	Recinto no admisible
215	No existe código de parcela declarado en el recinto o existe y es un valor no admitido para el polígono.(Real Decreto 1075/2014 de 19 de diciembre, art.92)	Recinto no admisible
216	No existe código de recinto declarado o existe y es un valor no admitido para la parcela.(Real Decreto 1075/2014 de 19 de diciembre, art.92)	Recinto no admisible
218	La superficie total declarada sobre un mismo recinto en el conjunto de los expedientes, no puede superar la superficie total que el SIGPAC establece para ese recinto.	Ajusta superficie
219	Superficie declarada sobre un mismo recinto, en un mismo expediente, mayor que la superficie total del recinto SIGPAC.	Ajusta superficie
226	Recinto abandonado según SIGPAC por el que solicita alguna ayuda.(Real Decreto 1075/2014 de 19 de diciembre, art.12)	Recinto no admisible
240	Régimen de tenencia nulo o con un valor no admitido.(Real Decreto 1075/2014 de 19 de diciembre, art.92)	Recinto no admisible
242	Recinto declarado que se encuentra entre los recintos no declarables.(Real Decreto 1075/2014 de 19 de diciembre)	Recinto no admisible
252	Sistema de explotación nulo o con un valor no admitido.(Real Decreto 1075/2014 de 19 de diciembre, art.92)	Recinto no admisible
253	Recinto con valores no coherentes de superficies declarada y administrativa.(Real Decreto 1075/2014 de 19 de diciembre, art.92)	Recinto no admisible
401	No cumple condición de agricultor activo (artículo 5-1 a), Orden 26 mayo 2015)	Titular no admisible
7106	No indica en el impreso INFO_ADICIONAL-Reverso el Organismo de Control al que pertenece.(Orden de 26 de mayo de 2015, art.18)	Sin efecto en el pago
72112	Solicitante que marca en el DOC-Reverso que presenta Justificación sobre que se trata de una S. A.T. de producción, en el caso de que el solicitante sea una S.A.T., y a efecto del cálculo de la ayuda en función del número de socios, y el documento no se presenta o no es correcto. (Anexo VIII de la Orden de 26 de mayo de 2015)	Efecto en la Modulación
72127	Solicitante que, siendo SAT de Producción, no presenta el impreso de socios ni presenta Relación de comuneros/ socios que la componen, con sus respectivos NIF, o bien lo presenta y es erróneo. (Orden de 26 de mayo de 2015, art.18)	Efecto en la Modulación
85100	No inscrito en un organismo de control y certificación ecológico (artículo 5-1 c), Orden 26 mayo	Titular no admisible

<u>INCIDENCIA</u>	<u>LITERAL DE INCIDENCIA</u>	<u>EFECTO</u>
85101	El recinto declarado no cumple con las normas de producción ecológica (artículo 5-1 e), Orden 26 mayo 2015)	Reducción admisibilidad
85102	Recinto declarado que no cumple en su totalidad con las normas de producción ecológica (artículo 5-1 e), Orden 26 mayo 2015)	Reducción admisibilidad
85107	Cultivo, variedad, regimen y/o uso del recinto SIGPAC no compatible con la operación (anexo IV.I, Orden 26 mayo 2015)	Recinto no admisible
85108	Recinto incompatible por estar solicitado para otra submedida (anexo II, Orden 26 mayo 2015)	Recinto no admisible
85113	Superficie resuelta para el grupo de pago menor que la mínima requerida (requisito anexo 1, Orden 26 mayo 2015)	Titular no admisible al régimen
85114	Recinto afectado por el requisito del cumplimiento de la superficie mínima para el grupo de pago (requisito anexo 1, Orden 26 mayo 2015)	Recinto no admisible
85123	El grupo de cultivo declarado en el recinto no coincide con el grupo de cultivo existente en el Organismo de Certificación	Recinto no admisible
85124	Recinto solicitado para mantenimiento a prácticas ecológicas que es de conversión según su fecha de inscripción (anexo VII, Orden 26 mayo 2015)	Recinto no admisible

Sevilla, a 19 de marzo de 2018

Jefe/a del Servicio de Ayudas de Medidas de Acompañamiento



Fdo.: Manuel Aguilar Reyes

