

- DELIMITACIÓN ÁMBITO DEL PLAN ESPECIAL
- DOMINIO PÚBLICO MARÍTIMO TERRESTRE
- RED HIDROGRÁFICA PRINCIPAL
- RED VIARIA PRINCIPAL
- PROPUESTA DE TRAZADO AUTOVÍA VEJER - ALGECIRAS
- VÍA FÉRREA ALGECIRAS BOBADILLA
- PARAJE NATURAL MARISMAS DEL PALMONES ZEPA. LUGAR DE IMPORTANCIA COMUNITARIA
- LÍMITE DE LA AMPLIACIÓN DEL PARAJE NATURAL MARISMAS DEL PALMONES EN TRÁMITE

- ZONAS RECREATIVAS DE USO PÚBLICO:**
- ÁREAS RECREATIVAS
 - 1. Cortijo del Bálamo
 - 2. Palmones - Dos Bahías
 - 3. Arroyo del Raudal
 - PARQUES URBANOS
 - 1. Parque Municipal del Torrejón
 - 2. Parque del Acebuchal
 - 3. Parque suburbano del Fresno Sur
 - 4. Frente marítimo Bda. de Palmones
 - 5. Parque fluvial equipado
 - 6. Parque suburbano del río Palmones
 - 7. Parque urbano. Integración Paisajística de la A-381
 - PARQUE METROPOLITANO DEL RÍO PALMONES

- ENCLAVES DE INTERÉS PARA EL DESARROLLO DE ACTIVIDADES:**
- 1. Molino del Raudal
 - 2. Rancho Chica (La Fresneda)
 - 3. Cortijo de la Morisca
 - 4. El Soto de Roma
 - 5. Cortijo de Jaramillo (Alto)
 - 6. La Motilla
 - 7. Cortijo del Estudiante
 - 8. Cortijo de la Gredera
 - 9. Cortijo de la Almoguera

- SISTEMA RELACIONAL:**
- VIARIO PERIMETRAL DE CONEXIÓN CON EL EXTERIOR
 - VÍA PARQUE (Asociado al dominio público de Carreteras)
 - VIARIO INTERIOR ESTRUCTURANTE. CORREDOR VERDE (Asociado al dominio público Vía Pecuario)
 - ITINERARIO FLUVIAL (Asociado a los dominios públicos Marítimo y/o Terrestre)
 - CAMINOS DE PRIMER ORDEN
 - CAMINOS DE SEGUNDO ORDEN
 - CARRIL BICI EN PLATAFORMA RESERVADA
- SOPORTE VIAPECUARIO:**
- VÍA PECUARIA DESLINDADA
 - TRAZADO ALTERNATIVO DE VÍA PECUARIA DESLINDADA
 - VÍA PECUARIA PENDIENTE DE DESLINDE
 - DESCANSADEROS

- ACTIVIDADES:**
- CASAS DEL PARQUE. RECEPCIÓN
 - RESTAURACIÓN
 - ÁREA RECREATIVA
 - ÁREA DE ACAMPADA CONTROLADA
 - ÁREA DE JUEGO DE NIÑOS
 - USO ECUESTRE. PICADERO
 - ZONA DE PESCA
 - PIRAGÜISMO
 - USO BALNEARIO
 - EMBARCADEROS
 - ZONA DE PESCA
 - PIRAGÜISMO
 - USO BALNEARIO
 - EMBARCADEROS
 - POSIBLE ACTIVIDAD TURÍSTICA
 - HUERTOS FAMILIARES
 - MIRADOR EXISTENTE
 - LOCALIZACIÓN PREFERENTE DE MIRADORES
 - APARCAMIENTOS ASOCIADOS (capacidad aproximada)

- ELEMENTOS:**
- PUNTES PREEXISTENTES
 - PASARELAS PREEXISTENTES
 - PONTONES PREEXISTENTES
 - PASARELAS PROPUESTAS
 - PONTONES PROPUESTOS
 - PESQUILES PROPUESTOS
 - EMBARCADEROS PROPUESTOS
 - MOTA DE DEFENSA CONTRA INUNDACIONES DE LOS BARRIOS DEL ACEBUCHAL Y EL RINCONCILLO. PASEO ELEVADO.
 - MOTA COLONIA DE SAN MIGUEL Y MENACHA.

CONSEJERÍA DE OBRAS PÚBLICAS Y VIVIENDA
SECRETARÍA GENERAL DE ORDENACIÓN DEL TERRITORIO Y URBANISMO

PLAN ESPECIAL SUPRAMUNICIPAL DEL CURSO MEDIO Y BAJO DEL RÍO PALMONES

TERMINOS MUNICIPALES DE ALGECIRAS Y LOS BARRIOS

DOCUMENTO APROBACIÓN PROVISIONAL

APROBADO DEL GOBIERNO REGIONAL DE ANDALUCÍA

27 MAR 2012

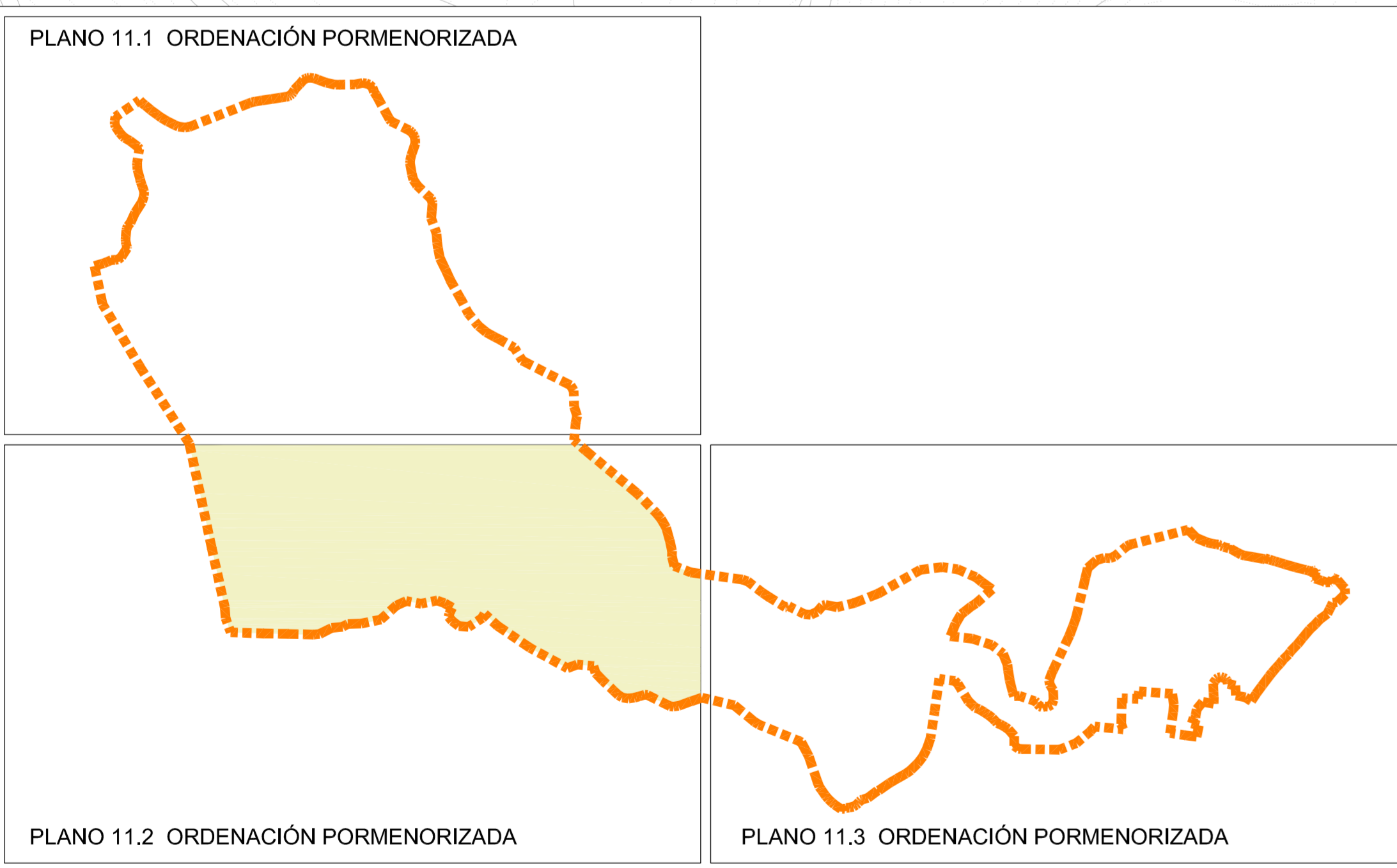
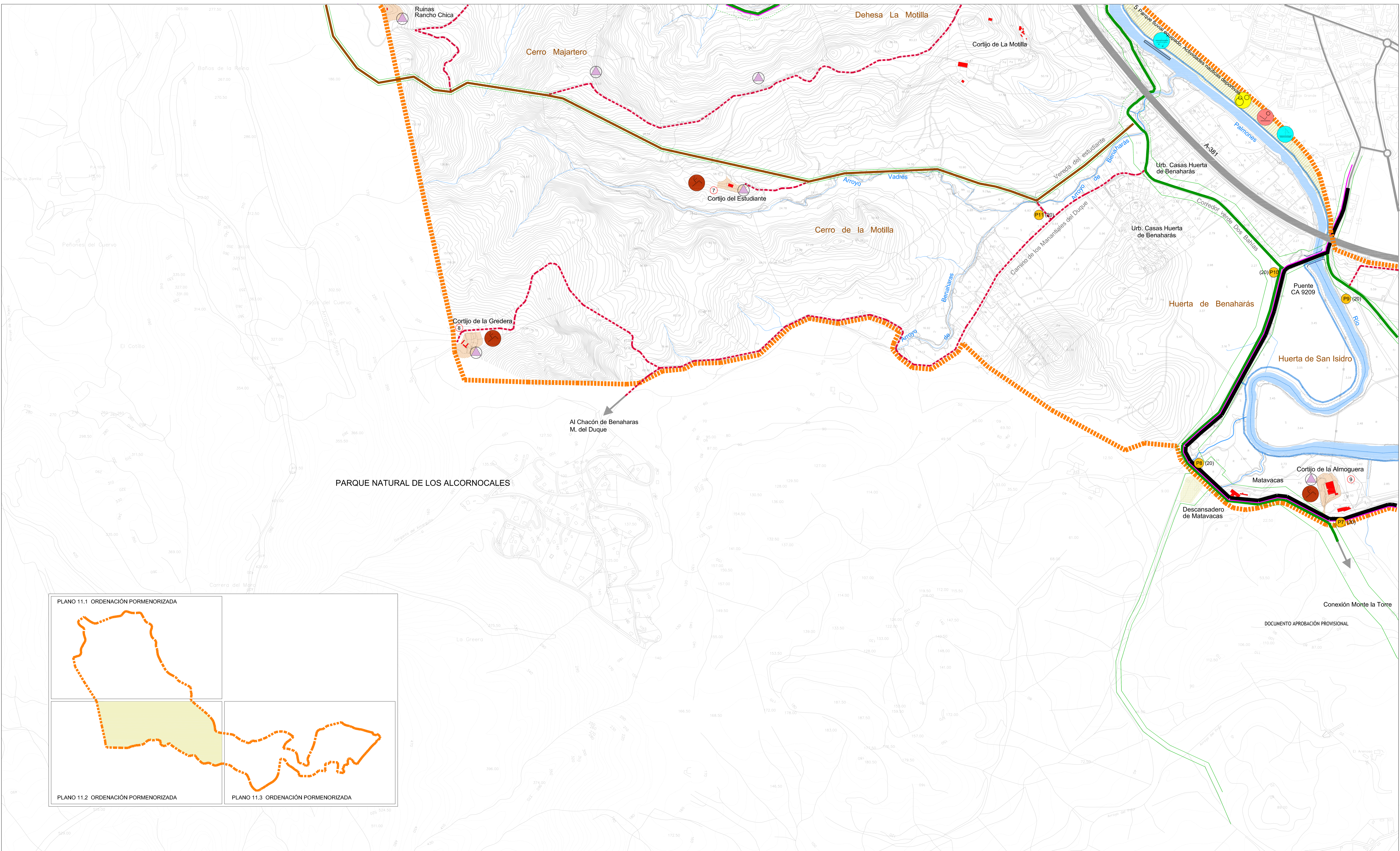
COMISIÓN DE ORDENACIÓN DEL TERRITORIO Y URBANISMO

PLANO DE ORDENACIÓN:

PLANO N. 11.1

FECHA: ENERO 2012

ESCALA: 1/5.000



- DELIMITACIÓN ÁMBITO DEL PLAN ESPECIAL
- DOMINIO PÚBLICO MARITIMO TERRESTRE
- RED HIDROGRÁFICA PRINCIPAL
- RED VIARIA PRINCIPAL
- PROPUESTA DE TRAZADO AUTOVÍA VEJER - ALGECIRAS
- VÍA FÉRREA ALGECIRAS BOBADILLA
- PARAJE NATURAL MARISMAS DEL PALMONES ZEPALUGAR DE IMPORTANCIA COMUNITARIA
- LÍMITE DE LA AMPLIACIÓN DEL PARAJE NATURAL MARISMAS DEL PALMONES EN TRÁMITE

- ZONAS RECREATIVAS DE USO PÚBLICO:**
- ÁREAS RECREATIVAS
 - Cortijo del Balsamo
 - Palmones - Dos Bahías
 - Arroyo del Raudal
 - PARQUES URBANOS
 - Parque Municipal del Torrejón
 - Parque del Acobuchal
 - Parque suburbano del Fresno Sur
 - Frnte marítimo Bda. de Palmones
 - Parque fluvial equipado
 - Parque suburbano del río Palmones
 - Parque urbano. Integración Paisajística de la A-381
 - PARQUE METROPOLITANO DEL RÍO PALMONES

- ENCLAVES DE INTERÉS PARA EL DESARROLLO DE ACTIVIDADES:**
- Molino del Raudal
 - Rancho Chica (La Fresneda)
 - Cortijo de la Morisca
 - El Soto de Roma
 - Cortijo de Jaramillo (Alto)
 - La Motilla
 - Cortijo del Estudiante
 - Cortijo de la Gredera
 - Cortijo de la Almoguera

- SISTEMA RELACIONAL:**
- VIA RIO PERIMETRAL DE CONEXIÓN CON EL EXTERIOR
 - VÍA PARQUE (Asociado al dominio público de Carreteras)
 - VIA RIO INTERIOR ESTRUCTURANTE. CORREDOR VERDE (Asociado al dominio público Vía Pecuario a los dominios públicos Marítimo y/o Terrestre)
 - ITINERARIO FLUVIAL (Asociado a los dominios públicos Marítimo y/o Terrestre)
 - CAMINOS DE PRIMER ORDEN
 - CAMINOS DE SEGUNDO ORDEN
 - CARRIL BICI EN PLATAFORMA RESERVADA
- SOPORTE VIAPECUARIO:**
- VÍA PECUARIA DESLINDADA
 - TRAZADO ALTERNATIVO DE VÍA PECUARIA DESLINDADA
 - VÍA PECUARIA PENDIENTE DE DESLINDE
 - DESCANSADEROS

- ACTIVIDADES:**
- CASAS DEL PARQUE. RECEPCIÓN
 - RESTAURACIÓN
 - ÁREA RECREATIVA
 - ÁREA DE ACAMPADA CONTROLADA
 - ÁREA DE JUEGO DE NIÑOS
 - USO ECUESTRE. PICADERO
 - ZONA DEPORTIVA
 - EMBARCADEROS
 - ZONA DE PESCA
 - PIRAGÜISMO
 - USO BALNEARIO
 - POSIBLE ACTIVIDAD TURÍSTICA
 - HUERTOS FAMILIARES
 - MIRADOR EXISTENTE
 - LOCALIZACIÓN PREFERENTE DE MIRADORES
 - APARCAMIENTOS ASOCIADOS (capacidad aproximada)

- ELEMENTOS:**
- PUNTES PREEXISTENTES
 - PASARELAS PREEXISTENTES
 - PONTONES PREEXISTENTES
 - PUNTES PROPUESTOS
 - PASARELAS PROPUESTAS
 - PONTONES PROPUESTOS
 - PESQUILES PROPUESTOS
 - EMBARCADEROS PROPUESTOS
 - MOTA DE DEFENSA CONTRA INUNDACIONES DE LOS BARRIOS DEL ACEBUCHAL Y EL RINCONCILLO. PASEO ELEVADO.
 - MOTA COLONIA DE SAN MIGUEL Y MENACHA.

CONSEJERÍA DE OBRAS PÚBLICAS Y VIVIENDA SECRETARÍA GENERAL DE ORDENACIÓN DEL TERRITORIO Y URBANISMO

PLAN ESPECIAL SUPRAMUNICIPAL DEL CURSO MEDIO Y BAJO DEL RÍO PALMONES

TERMINOS MUNICIPALES DE ALGECIRAS Y LOS BARRIOS

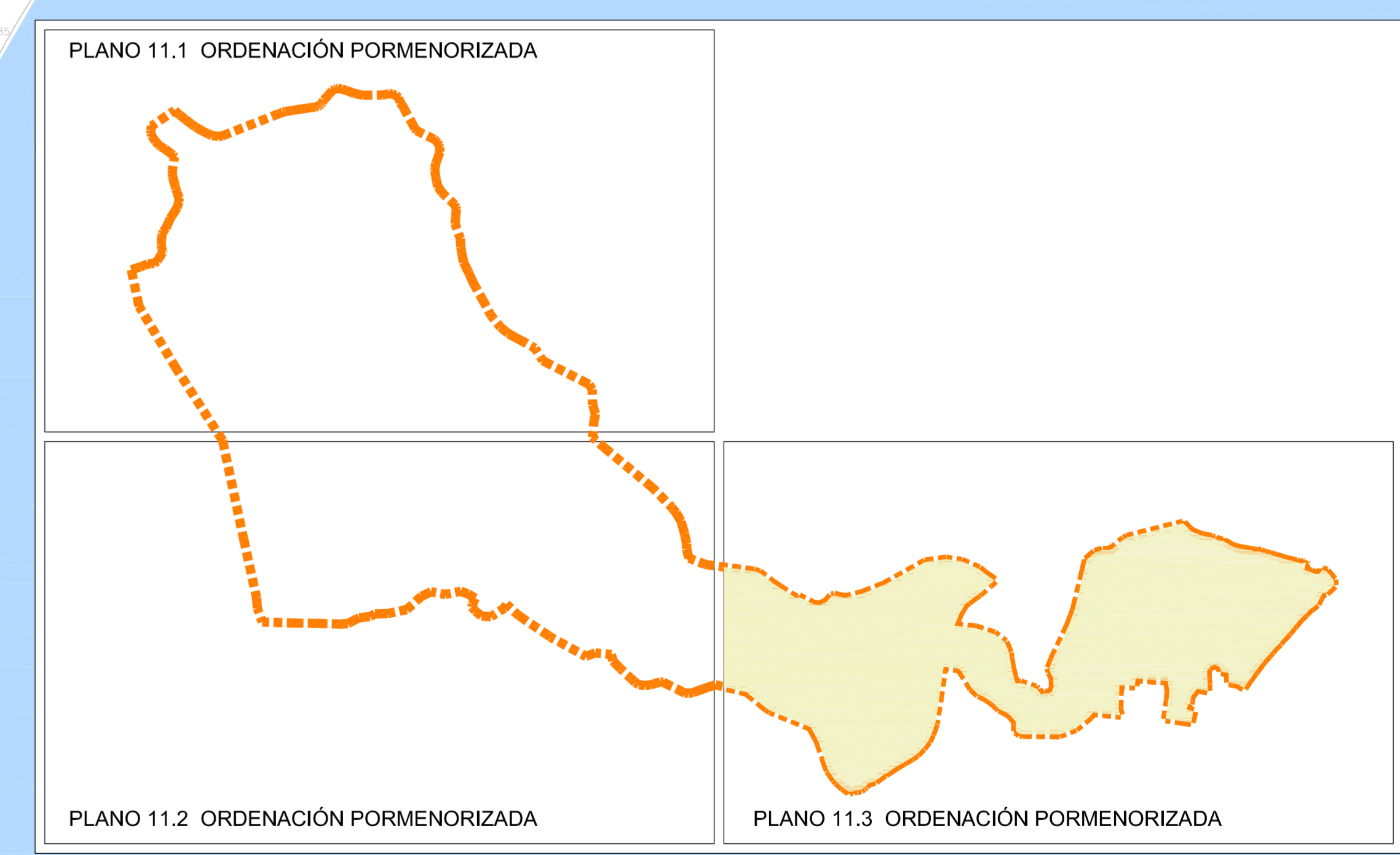
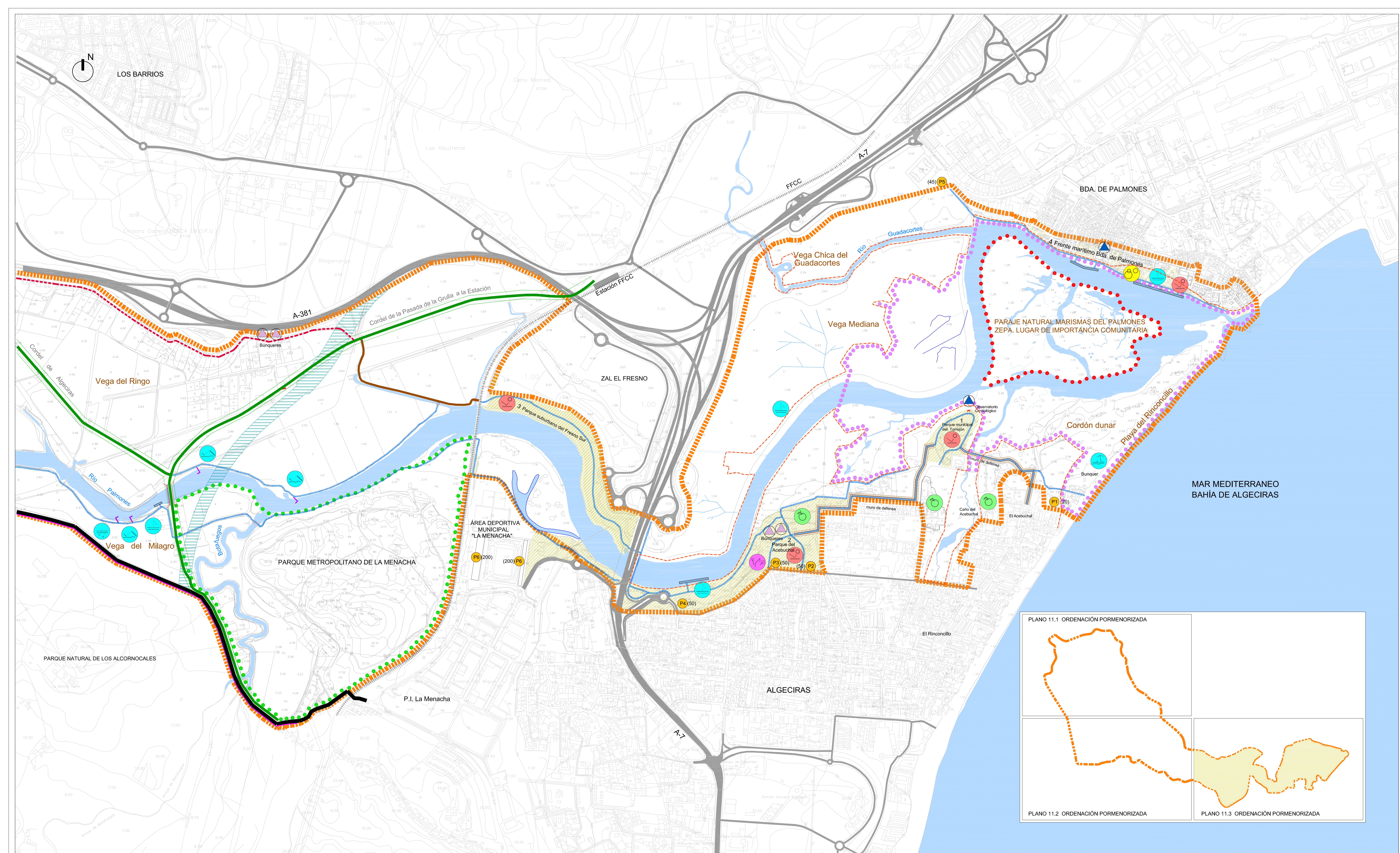
DOCUMENTO APROBACIÓN PROVISIONAL

PLANO N. 11.2

FECHA: ENERO 2012

ESCALA: 1/5.000

ORDENACIÓN PORMENORIZADA



<p>DELIMITACIÓN ÁMBITO DEL PLAN ESPECIAL</p> <ul style="list-style-type: none"> DOMINIO PÚBLICO MARÍTIMO TERRESTRE RED HIDROGRÁFICA PRINCIPAL RED VIARIA PRINCIPAL PROPUESTA DE TRAZADO AUTOVÍA VEJER - ALGECIRAS VÍA FÉRREA ALGECIRAS BOBADILLA PARAJE NATURAL MARISMAS DEL PALMONES ZEPA. LUGAR DE IMPORTANCIA COMUNITARIA LÍMITE DE LA AMPLIACIÓN DEL PARAJE NATURAL MARISMAS DEL PALMONES EN TRÁMITE 	<p>ZONAS RECREATIVAS DE USO PÚBLICO:</p> <ul style="list-style-type: none"> ÁREAS RECREATIVAS <ol style="list-style-type: none"> 1. Cortijo del Bálamo 2. Palmones - Dos Bahías 3. Arroyo del Raudal PARQUES URBANOS <ol style="list-style-type: none"> 1. Parque Municipal del Torrejón 2. Parque del Acebuchal 3. Parque suburbano del Fresno Sur 4. Frente marítimo Bda. de Palmones 5. Parque fluvial equipado 6. Parque suburbano del río Palmones 7. Parque urbano. Integración Paisajística de la A-381 PARQUE METROPOLITANO DE LA MENACHA 	<p>ENCLAVES DE INTERÉS PARA EL DESARROLLO DE ACTIVIDADES:</p> <ol style="list-style-type: none"> 1 Molino del Raudal 2 Rancho Chica (La Fresneda) 3 Cortijo de la Morisca 4 El Soto de Roma 5 Cortijo de Jaramillo (Alto) 6 La Motilla 7 Cortijo del Estudiante 8 Cortijo de la Gredera 9 Cortijo de la Almoguera 	<p>SISTEMA RELACIONAL:</p> <ul style="list-style-type: none"> VIARIO PERIMETRAL DE CONEXIÓN CON EL EXTERIOR VÍA PARQUE (Asociado al dominio público de Carreteras) VIARIO INTERIOR ESTRUCTURANTE. CORREDOR VERDE (Asociado al dominio público Vía Pecuario) ITINERARIO FLUVIAL (Asociado a los dominios públicos Marítimo y/o Terrestre) CAMINOS DE PRIMER ORDEN CAMINOS DE SEGUNDO ORDEN CARRIL BICI EN PLATAFORMA RESERVADA <p>SOPORTE VIAPECUARIO:</p> <ul style="list-style-type: none"> VÍA PECUARIA DESLINDADA TRAZADO ALTERNATIVO DE VÍA PECUARIA DESLINDADA VÍA PECUARIA PENDIENTE DE DESLINDE DESCANSADEROS 	<p>ACTIVIDADES:</p> <ul style="list-style-type: none"> CASAS DEL PARQUE. RECEPCIÓN RESTAURACIÓN ÁREA RECREATIVA ÁREA DE ACAMPADA CONTROLADA ÁREA DE JUEGO DE NIÑOS USO ECUESTRE. PICADERO ZONA DEPORTIVA EMBARCADEROS ZONA DE PESCA PIRAGÜISMO USO BALNEARIO POSIBLE ACTIVIDAD TURÍSTICA HUERTOS FAMILIARES MIRADOR EXISTENTE LOCALIZACIÓN PREFERENTE DE MIRADORES APARCAMIENTOS ASOCIADOS (capacidad aproximada) 	<p>ELEMENTOS:</p> <ul style="list-style-type: none"> PUNTES PREEXISTENTES PASARELAS PREEXISTENTES PONTONES PREEXISTENTES PUNTES PROPUESTOS PASARELAS PROPUESTAS PONTONES PROPUESTOS PESQUILES PROPUESTOS EMBARCADEROS PROPUESTOS MOTA DE DEFENSA CONTRA INUNDACIONES DE LOS BARRIOS DEL ACEBUCHAL Y EL RINCONCILLO. PASEO ELEVADO. MOTA COLONIA DE SAN MIGUEL Y MENACHA.
--	---	---	---	--	--

CONSEJERÍA DE OBRAS PÚBLICAS Y VIVIENDA
SECRETARÍA GENERAL DE ORDENACIÓN DEL TERRITORIO Y URBANISMO

PLAN ESPECIAL SUPRAMUNICIPAL DEL CURSO MEDIO Y BAJO DEL RÍO PALMONES

TERMINOS MUNICIPALES DE ALGECIRAS Y LOS BARRIOS

DOCUMENTO APROBACIÓN PROVISIONAL

PLANO N. 11.3

FECHA: ENERO 2012

ESCALA: 1/5.000