

## **RESOLUCIÓN COMPLEMENTARIA DGADM/SAMA 16/06/2021 DE LA DIRECCIÓN GENERAL DE AYUDAS DIRECTAS Y DE MERCADOS DE CONCESIÓN DE LA SOLICITUD DE LA AYUDA DE LA MEDIDA 13, OPERACIÓN 13.1.1 PAGO COMPENSATORIO POR HECTÁREA DE SUPERFICIE AGRÍCOLA ÚTIL (SAU) EN ZONAS MONTAÑOSAS, CAMPAÑA 2020.**

### **ANTECEDENTES DE HECHO**

**PRIMERO:** Mediante Orden de 14 de abril de 2016, se aprobaron en la Comunidad Autónoma de Andalucía las bases reguladoras para la concesión de subvenciones a las ayudas de la Medida 13: Pagos a zonas con limitaciones naturales u otras limitaciones específicas, incluidas en el Programa de Desarrollo Rural de Andalucía 2014-2020, y mediante la Orden 27 de enero de 2020, se efectúa su convocatoria para la campaña 2020, al amparo del Reglamento (CE) n.º 1305/2013 del Parlamento y del Consejo, de 17 de diciembre de 2013 relativo a la ayuda al desarrollo rural a través del Fondo Europeo Agrícola de Desarrollo Rural (FEADER).

Las personas que se relacionan en anexo adjunto de la presente resolución definitiva presentaron solicitud al amparo de lo dispuesto en el párrafo anterior.

**SEGUNDO:** Examinadas las solicitudes, se procedió a realizar el trámite de subsanación y/o mejora de acuerdo con lo dispuesto en el artículo 68 de la Ley 39/2015, de 1 de octubre, al objeto de subsanar aquellas solicitudes que no reunían los requisitos exigidos en la normativa aplicable, y una vez practicado, las Delegaciones Territoriales de Agricultura, Ganadería y Pesca remitieron al Servicio de Ayudas de Medidas de Acompañamiento de la Dirección General de Ayudas Directas y de Mercados un informe en el que se relacionaban las solicitudes que habían superado el citado trámite, así como aquellas otras solicitudes que no habían subsanado las incidencias comunicadas.

**TERCERO:** Seguidamente la persona titular de la Dirección General de Ayudas Directas y de Mercados concedió un plazo de 10 días para que las personas afectadas por las incidencias detectadas con arreglo a la propuesta provisional de resolución, alegaran y presentaran la documentación pertinente, en los términos previstos en el artículo 82 de la Ley 39/2015, de 1 de octubre.

**CUARTO:** Revisada la documentación, y realizadas las comunicaciones de los controles sobre el terreno efectuados en virtud de lo establecido en el Capítulo II y III del Reglamento (UE) n.º 809/2014, de la Comisión, de 17 de julio de 2014, por el que se establecen disposiciones de aplicación del Reglamento (CE) n.º 1306/2013 del Parlamento Europeo y Consejo en lo que se refiere al sistema integrado de gestión y control de las medidas de desarrollo rural y condicionalidad en relación con las medidas de ayudas al desarrollo rural, una vez llevada a cabo la evaluación previa, procede emitir la presente resolución del Servicio de Ayudas Medidas de Acompañamiento de la Dirección General de Ayudas Directas y de Mercados relativa a la solicitud de la ayuda de la Medida 13, Operación 13.1.1: Pago compensatorio por ha de SAU en zonas montañosas, campaña 2020.



Consejería de Agricultura, Ganadería, Pesca y  
Desarrollo Sostenible  
Dirección General de Ayudas Directas y de  
Mercados

**VISTOS;** Vistos, el Reglamento (UE) n.º 1305/2013, del Parlamento Europeo y del Consejo, de 17 de diciembre de 2013, relativo a la ayuda al desarrollo rural a través del Fondo Europeo Agrícola de Desarrollo Rural (FEADER); el Reglamento de Ejecución (UE) n.º 808/2014 de la Comisión de 17 de julio de 2014, por el que se establecen disposiciones de aplicación del reglamento (UE) n.º 1305/2013; el Reglamento de Ejecución n.º 809/2014 de la comisión de 17 de julio de 2014, por el que se establecen disposiciones de aplicación del reglamento (UE) n.º 1306/2013 del Consejo en lo que se refiere al sistema integrado de gestión y control, las medidas de desarrollo rural y la condicionalidad; la Orden 14 de abril de 2016 por la que se aprueban en la Comunidad Autónoma de Andalucía las bases reguladoras para la concesión de subvenciones a la Medida 13: Pagos a zonas con limitaciones naturales u otras limitaciones específicas, incluida en el Programa de Desarrollo Rural de Andalucía 2014-2020 y la Orden 27 de enero de 2020 por la que se efectúa su convocatoria para la campaña 2020 y posteriores correcciones; la Ley General de Subvenciones, de 17 de noviembre; el Decreto Legislativo 1/2010 de 2 de marzo por el que se aprueba el Texto Refundido de la Ley General de la Hacienda Pública de la Junta de Andalucía; la Ley 39/2015, de 1 de octubre, del procedimiento administrativo común de las administraciones públicas.

## FUNDAMENTOS DE DERECHO

**PRIMERO:** En virtud del Decreto del Presidente 2/2019, de 21 de enero, de la Vicepresidencia y sobre reestructuración de Consejerías, modificado por el Decreto del Presidente 6/2019, del Decreto 70/2016, de 1 de marzo, por el que se establece la organización y el régimen de funcionamiento del organismo pagador de los gastos financiados por el Fondo Europeo Agrícola de Garantía y por el Fondo Europeo Agrícola de Desarrollo Rural en la Comunidad Autónoma de Andalucía y se designa al organismo de certificación, así como del Decreto 103/2019, de 14 de febrero, por el que se establece la estructura orgánica de la Consejería de Agricultura, Ganadería, Pesca y Desarrollo Sostenible.

**SEGUNDO:** La Orden de 14 de abril de 2016, por la que se aprueban en la Comunidad Autónoma de Andalucía las bases reguladoras para la concesión de subvenciones a la Medida 13: Pagos a zonas con limitaciones naturales u otras limitaciones específicas, incluida en el Programa del Desarrollo Rural de Andalucía 2014-2020, y se modifica la Orden de 24 de febrero de 2016, por la que se regulan las condiciones para la verificación de los compromisos agroambientales por las entidades de certificación establecidos en la Orden de 26 de mayo de 2015, por la que se aprueban en la Comunidad Autónoma de Andalucía las bases reguladoras para la concesión de subvenciones a la medida 10: Agroambiente y Clima, incluida en el Programa del Desarrollo Rural de Andalucía 2014-2020, establece los requisitos relativos a los solicitantes y a las condiciones de la ayuda.




## SE RESUELVE

**PRIMERO:** CONCEDER la solicitud a la ayuda de la Medida 13, Operación 13.1.1 Pago compensatorio por hectárea de Superficie Agrícola Útil (SAU) en zonas montañosas, campaña 2020, a las personas que se relacionan en anexo adjunto de la presente resolución definitiva, formada por 66 expedientes, que empieza por MOTA BALLESTEROS, ANTONIO con NIF \*\*\*\*2813\* y termina en VALLE LÓPEZ, FRANCISCO con NIF\*\*\*\*0255\* .

**SEGUNDO:** Dar traslado de la presente Resolución al Servicio de Ayudas de Medidas de Acompañamiento, para su conocimiento y notificación al interesado, de conformidad con lo establecido en los artículos 40 y siguientes de la Ley 39/2015, de 1 de octubre, del Procedimiento Administrativo Común de las Administraciones Públicas, con indicación de que contra la misma, que agota la vía administrativa, podrá interponer Recurso Potestativo de Reposición ante la persona titular de la Dirección General de Ayudas Directas y de Mercados en el plazo de un mes, contado a partir del día siguiente de la fecha de esta notificación, o bien ser impugnada directamente ante el orden jurisdiccional Contencioso-Administrativo de acuerdo con lo dispuesto en los artículos 123 y 124 del mismo texto legal.

Firmado: La Directora General de Ayudas Directas y de Mercados

  
María Consolación Vera Sánchez

AYUDAS A LA MEDIDA 13: PAGOS A ZONAS CON LIMITACIONES NATURALES U OTRAS LIMITACIONES ESPECÍFICAS

JUNTA DE ANDALUCÍA

Operación 13.1.1. Pago compensatorio por ha de SAU en zonas montañosas. Convocatoria 2020. Campaña 2020

(Orden de 14 de Abril de 2016, BOJA N° 73 de 19 de Abril de 2016)

ANEXO: RELACIÓN DE EXPEDIENTES INCLUIDOS EN RESOLUCION COMPLEMENTARIA DE LA RESOLUCION DGADM/SGCIA/SAMA DE SOLICITUD DE AYUDA



Unión Europea  
Fondo Europeo Agrícola  
de Desarrollo Rural



Dirección General de Ayudas Directas y de Mercados

ALMERIA

**APELLIDOS Y NOMBRE / RAZÓN SOCIAL**

MOTA BALLESTEROS ANTONIO

**NIF**  
\*\*\*\*2813\*

**EXPEDIENTE**  
1198956

**RESOLUCIÓN**  
CONCESIÓN DE LA AYUDA

**DATOS DE MANTENIMIENTO UNIDADES**

**GRUPO DE PAGO**

ZONAS DE MONTAÑA

**Sup. Dec. Admisible**  
7,43

**Sup. Resuelta**  
7,43

**Sobredecl.**  
0,00

**% Sobredecl.(1)**  
0,00

**Sanción Calculada**  
0,00

**Sanción Aplicada**  
0,00

**Tarjeta Amarilla(2)**  
NO

**RESUMEN DE PAGOS**

**IMPORTE ( Euros )**

	<b>IMPORTE ( Euros )</b>			
	<b>RESUELTO</b>	<b>FEADER (Eje 2)</b>	<b>MAPA</b>	<b>CAGPDS</b>
Pago realizado	629,61	472,21	67,68	89,72
A pagar	61,38	46,04	6,60	8,74
<b>TOTAL</b>	<b>690,99</b>	<b>518,25</b>	<b>74,28</b>	<b>98,46</b>

**APLICACIÓN DE REDUCCIONES Y SANCIONES (%)**

<b>Condiciones de Admisibilidad(4)</b>	<b>Presentación tardía</b>	<b>Omisión declaración</b>	<b>Condicionabilidad</b>
0,00	0,00	0,00	0,00

**IMPORTE ( Euros )**

<b>Calculado(3)</b>	<b>Reducción</b>	<b>Sanción</b>	<b>Deuda recuperada tarjeta amarilla</b>	<b>Recuperado Campañas Previas</b>	<b>Resuelto</b>	<b>FEADER (Eje2)</b>	<b>MAPA</b>	<b>CAGPDS</b>
690,99 €	0,00 €	0,00 €	0,00 €	0,00 €	690,99 €	518,24 €	74,28 €	98,47 €

**RECINTOS PROPUESTOS**

<b>REF.</b>	<b>REFERENCIA SIGPAC</b>	<b>CULTIVO</b>	<b>S/R</b>	<b>USO SIGPAC</b>	<b>Sup. Dec. admisible</b>	<b>Sup. Campo</b>	<b>Sup. Determ.</b>	<b>Sup. Resuelta</b>	<b>Transitorio</b>
-800019	04-037-046-00002-0083	TRIGO BLANDO	S	TA	0,07		0,07	0,07	NO
-534246	04-099-047-00116-0013	ALMENDROS	S	FS	1,93		1,93	1,93	NO
-148071	04-037-002-00004-0013	TRIGO BLANDO	S	TA	0,25		0,25	0,25	NO
1700000005813009	04-037-002-00004-0013	TRIGO BLANDO	S	TA	0,34		0,34	0,34	NO
1700000005813073	04-099-043-80001-0002	ALMENDROS	S	FS	0,30		0,30	0,30	NO
1700000005813074	04-099-047-00118-0001	ALMENDROS	S	FS	0,76		0,76	0,76	NO
1700000005813076	04-099-043-00256-0001	ALMENDROS	S	FS	0,41		0,41	0,41	NO
1700000005813078	04-099-043-00171-0002	ALMENDROS	S	FS	0,62		0,62	0,62	NO
1700000005813079	04-099-043-00164-0002	ALMENDROS	S	FS	0,62		0,62	0,62	NO
1700000005813080	04-099-047-00116-0013	ALMENDROS	S	FS	2,13		2,13	2,13	NO



(1) Reducción prevista por sobredeclaración, art 19 del reglamento delegado (UE) 640/2014


(2) Aplicación tarjeta amarilla, art.19 bis del reglamento delegado (UE) 640/2014

(3) Se calcula sobre superficie declarada admisible

(4) Con incidencias que retienen pago o deniegan el expediente

**INCIDENCIAS****INCIDENCIA DESCRIPCIÓN**

86008	Parcelas de titularidad pública, que no ha acreditado su titularidad en años anteriores.
	Recinto:04-037-002-00004-004 Cultivo:104007 ALMENDROS-COMUNA Secano
	Recinto:04-037-002-00004-007 Cultivo:1000 TRIGO BLANDO-SIN VARIEDAD Secano
	Recinto:04-037-003-00134-003 Cultivo:1000 TRIGO BLANDO-SIN VARIEDAD Secano
	Recinto:04-037-003-00134-004 Cultivo:8000 AVENA-SIN VARIEDAD Secano
	Recinto:04-037-042-00007-001 Cultivo:1000 TRIGO BLANDO-SIN VARIEDAD Secano
	Recinto:04-037-042-00007-005 Cultivo:24901 BARBECHO SIN PRODUCCIÓN-SIN CUBIERTA VEGETAL Secano
	Recinto:04-037-042-00007-006 Cultivo:8000 AVENA-SIN VARIEDAD Secano
	Recinto:04-037-042-00007-006 Cultivo:20901 BARBECHO TRADICIONAL-SIN CUBIERTA VEGETAL Secano
	Recinto:04-037-042-00007-044 Cultivo:20901 BARBECHO TRADICIONAL-SIN CUBIERTA VEGETAL Secano
	Recinto:04-037-042-00007-056 Cultivo:20901 BARBECHO TRADICIONAL-SIN CUBIERTA VEGETAL Secano
	Recinto:04-037-042-00007-058 Cultivo:20901 BARBECHO TRADICIONAL-SIN CUBIERTA VEGETAL Secano
	Recinto:04-037-042-00007-061 Cultivo:20901 BARBECHO TRADICIONAL-SIN CUBIERTA VEGETAL Secano
	Recinto:04-037-042-00007-063 Cultivo:20901 BARBECHO TRADICIONAL-SIN CUBIERTA VEGETAL Secano
	Recinto:04-037-042-00007-067 Cultivo:1000 TRIGO BLANDO-SIN VARIEDAD Secano
	Recinto:04-037-042-00007-072 Cultivo:1000 TRIGO BLANDO-SIN VARIEDAD Secano
	Recinto:04-037-042-00007-073 Cultivo:1000 TRIGO BLANDO-SIN VARIEDAD Secano
	Recinto:04-037-042-00007-099 Cultivo:20901 BARBECHO TRADICIONAL-SIN CUBIERTA VEGETAL Secano
	Recinto:04-037-042-00007-108 Cultivo:1000 TRIGO BLANDO-SIN VARIEDAD Secano
	Recinto:04-037-042-00007-111 Cultivo:1000 TRIGO BLANDO-SIN VARIEDAD Secano
	Recinto:04-037-042-00007-112 Cultivo:1000 TRIGO BLANDO-SIN VARIEDAD Secano
	Recinto:04-037-042-00007-113 Cultivo:1000 TRIGO BLANDO-SIN VARIEDAD Secano
	Recinto:04-037-042-00007-114 Cultivo:1000 TRIGO BLANDO-SIN VARIEDAD Secano
	Recinto:04-037-042-00007-117 Cultivo:1000 TRIGO BLANDO-SIN VARIEDAD Secano
	Recinto:04-037-045-00001-002 Cultivo:104007 ALMENDROS-COMUNA Secano
	Recinto:04-037-045-00001-004 Cultivo:1000 TRIGO BLANDO-SIN VARIEDAD Secano
	Recinto:04-037-045-00001-007 Cultivo:104007 ALMENDROS-COMUNA Secano
	Recinto:04-037-045-00001-009 Cultivo:1000 TRIGO BLANDO-SIN VARIEDAD Secano
	Recinto:04-037-045-00001-026 Cultivo:1000 TRIGO BLANDO-SIN VARIEDAD Secano
	Recinto:04-037-045-00001-044 Cultivo:1000 TRIGO BLANDO-SIN VARIEDAD Secano
	Recinto:04-037-045-00001-047 Cultivo:1000 TRIGO BLANDO-SIN VARIEDAD Secano
	Recinto:04-037-045-00001-053 Cultivo:1000 TRIGO BLANDO-SIN VARIEDAD Secano
	Recinto:04-037-045-00001-054 Cultivo:1000 TRIGO BLANDO-SIN VARIEDAD Secano
	Recinto:04-037-045-00001-055 Cultivo:1000 TRIGO BLANDO-SIN VARIEDAD Secano
	Recinto:04-037-045-00001-056 Cultivo:1000 TRIGO BLANDO-SIN VARIEDAD Secano
	Recinto:04-037-045-00007-001 Cultivo:20901 BARBECHO TRADICIONAL-SIN CUBIERTA VEGETAL Secano
	Recinto:04-037-045-00007-038 Cultivo:20901 BARBECHO TRADICIONAL-SIN CUBIERTA VEGETAL Secano
	Recinto:04-037-045-00007-041 Cultivo:20901 BARBECHO TRADICIONAL-SIN CUBIERTA VEGETAL Secano
	Recinto:04-037-045-00007-078 Cultivo:20901 BARBECHO TRADICIONAL-SIN CUBIERTA VEGETAL Secano
	Recinto:04-037-045-00007-080 Cultivo:20901 BARBECHO TRADICIONAL-SIN CUBIERTA VEGETAL Secano
	Recinto:04-037-045-00007-085 Cultivo:20901 BARBECHO TRADICIONAL-SIN CUBIERTA VEGETAL Secano
	Recinto:04-037-045-00007-086 Cultivo:20901 BARBECHO TRADICIONAL-SIN CUBIERTA VEGETAL Secano
	Recinto:04-037-045-00007-087 Cultivo:20901 BARBECHO TRADICIONAL-SIN CUBIERTA VEGETAL Secano
	Recinto:04-037-045-00007-090 Cultivo:20901 BARBECHO TRADICIONAL-SIN CUBIERTA VEGETAL Secano
	Recinto:04-037-045-00007-093 Cultivo:20901 BARBECHO TRADICIONAL-SIN CUBIERTA VEGETAL Secano
	Recinto:04-037-045-00007-094 Cultivo:20901 BARBECHO TRADICIONAL-SIN CUBIERTA VEGETAL Secano
	Recinto:04-037-046-00002-001 Cultivo:8000 AVENA-SIN VARIEDAD Secano
	Recinto:04-037-046-00002-003 Cultivo:1000 TRIGO BLANDO-SIN VARIEDAD Secano
	Recinto:04-037-046-00002-011 Cultivo:1000 TRIGO BLANDO-SIN VARIEDAD Secano
	Recinto:04-037-046-00002-072 Cultivo:8000 AVENA-SIN VARIEDAD Secano
	Recinto:04-037-046-00036-002 Cultivo:1000 TRIGO BLANDO-SIN VARIEDAD Secano
	Recinto:04-037-046-00036-009 Cultivo:1000 TRIGO BLANDO-SIN VARIEDAD Secano
	Recinto:04-037-046-00036-011 Cultivo:1000 TRIGO BLANDO-SIN VARIEDAD Secano
	Recinto:04-037-046-00036-015 Cultivo:1000 TRIGO BLANDO-SIN VARIEDAD Secano
	Recinto:04-037-046-00036-016 Cultivo:1000 TRIGO BLANDO-SIN VARIEDAD Secano
	Recinto:04-037-046-90007-004 Cultivo:8000 AVENA-SIN VARIEDAD Secano



(1) Reducción prevista por sobredeclaración, art 19 del reglamento delegado (UE) 640/2014

(2) Aplicación tarjeta amarilla, art.19 bis del reglamento delegado (UE) 640/2014

(3) Se calcula sobre superficie declarada admisible

(4) Con incidencias que retienen pago o deniegan el expediente

## GRANADA

### APELLIDOS Y NOMBRE / RAZÓN SOCIAL

DELGADO MARTINEZ MIGUEL

### NIF

\*\*\*\*0293\*

### EXPEDIENTE

1172167

### RESOLUCIÓN

CONCESIÓN DE LA AYUDA

### DATOS DE MANTENIMIENTO UNIDADES

### GRUPO DE PAGO

ZONAS DE MONTAÑA

Sup. Dec.  
Admisible

71,52

Sup.  
Resuelta

71,09

Sobredecl.

0,43

% Sobredecl.(1)

0,60

Sanción  
Calculada

0,00

Sanción  
Aplicada

0,00

Tarjeta  
Amarilla(2)

NO

### RESUMEN DE PAGOS

#### IMPORTE ( Euros )

	<u>RESUELTO</u>	<u>FEADER</u> <u>(Eje 2)</u>	<u>MAPA</u>	<u>CAGPDS</u>
Pago realizado	1.411,63	1.058,72	151,75	201,16
A pagar	622,07	466,55	66,87	88,65
<b>TOTAL</b>	<b>2.033,70</b>	<b>1.525,27</b>	<b>218,62</b>	<b>289,81</b>

### APLICACIÓN DE REDUCCIONES Y SANCIONES (%)

<u>Condiciones de</u> <u>Admisibilidad(4)</u>	<u>Presentación</u> <u>tardía</u>	<u>Omisión</u> <u>declaración</u>	<u>Condicionalidad</u>
0,00	0,00	0,00	0,00

### IMPORTE ( Euros )

<u>Calculado(3)</u>	<u>Reducción</u>	<u>Sanción</u>	<u>Deuda recuperada</u> <u>tarjeta amarilla</u>	<u>Recuperado</u> <u>Campañas</u> <u>Previas</u>	<u>Resuelto</u>	<u>FEADER</u> <u>(Eje2)</u>	<u>MAPA</u>	<u>CAGPDS</u>
2.046,00 €	12,30 €	0,00 €	0,00 €	0,00 €	2.033,70 €	1.525,28 €	218,62 €	289,80 €



(1) Reducción prevista por sobredeclaración, art 19 del reglamento delegado (UE) 640/2014

(2) Aplicación tarjeta amarilla, art.19 bis del reglamento delegado (UE) 640/2014

(3) Se calcula sobre superficie declarada admisible

(4) Con incidencias que retienen pago o deniegan el expediente

**RECINTOS PROPUESTOS**

REFE.	REFERENCIA SIGPAC	CULTIVO	S/R	USO SIGPAC	Sup. Dec. admisible	Sup. Campo	Sup. Determ.	Sup. Resuelta	Transitorio
-701891	18-123-023-00087-0003	MEZCLA VEZA - AVENA	R	TA	2,32		2,32	2,32	NO
-701886	18-123-001-00204-0001	PASTOS PERMANENTES DE 5 O MAS AÑOS	S	PS	0,97		0,97	0,97	NO
-701879	18-123-023-00093-0001	PASTOS PERMANENTES DE 5 O MAS AÑOS	S	PA	1,13		1,13	1,13	NO
-600903	18-123-022-00215-0002	PASTOS PERMANENTES DE 5 O MAS AÑOS	S	PR	0,09		0,09	0,09	NO
4669872	18-123-022-00215-0001	OLIVAR	S	OV	3,44		3,44	3,44	NO
4674226	18-123-022-00095-0008	PASTOS PERMANENTES DE 5 O MAS AÑOS	S	PS	0,01		0,01	0,01	NO
4674244	18-123-022-00097-0004	PASTOS PERMANENTES DE 5 O MAS AÑOS	S	PR	1,85		1,85	1,85	NO
4674246	18-123-022-00097-0006	PASTOS PERMANENTES DE 5 O MAS AÑOS	S	PA	0,08		0,08	0,08	NO
4674247	18-123-022-00097-0005	PASTOS PERMANENTES DE 5 O MAS AÑOS	S	PA	0,48		0,48	0,48	NO
4674249	18-123-022-00098-0001	PASTOS PERMANENTES DE 5 O MAS AÑOS	S	PR	0,83		0,83	0,83	NO
4674252	18-123-022-00096-0003	PASTOS PERMANENTES DE 5 O MAS AÑOS	S	PA	1,41		1,41	0,98	NO
4674253	18-123-022-00096-0001	PASTOS PERMANENTES DE 5 O MAS AÑOS	S	PR	1,98		1,98	1,98	NO
4674312	18-123-022-00099-0013	PASTOS PERMANENTES DE 5 O MAS AÑOS	S	PR	0,00		0,00	0,00	NO
4674313	18-123-022-00099-0012	PASTOS PERMANENTES DE 5 O MAS AÑOS	S	PR	0,00		0,00	0,00	NO
4674314	18-123-022-00099-0011	PASTOS PERMANENTES DE 5 O MAS AÑOS	S	PR	0,00		0,00	0,00	NO
4674319	18-123-022-00099-0015	PASTOS PERMANENTES DE 5 O MAS AÑOS	S	PR	0,02		0,02	0,02	NO
4674333	18-123-022-00100-0004	PASTOS PERMANENTES DE 5 O MAS AÑOS	S	PR	0,00		0,00	0,00	NO
4674336	18-123-022-00099-0025	PASTOS PERMANENTES DE 5 O MAS AÑOS	S	PR	0,04		0,04	0,04	NO
4674350	18-123-022-00100-0014	PASTOS PERMANENTES DE 5 O MAS AÑOS	S	PA	0,12		0,12	0,12	NO
4674351	18-123-022-00100-0012	PASTOS PERMANENTES DE 5 O MAS AÑOS	S	PA	0,00		0,00	0,00	NO
4674353	18-123-022-00100-0015	PASTOS PERMANENTES DE 5 O MAS AÑOS	S	PA	0,19		0,19	0,19	NO
4674354	18-123-022-00101-0001	PASTOS PERMANENTES DE 5 O MAS AÑOS	S	PR	3,10		3,10	3,10	NO
4674355	18-123-022-00100-0017	PASTOS PERMANENTES DE 5 O MAS AÑOS	S	PA	0,00		0,00	0,00	NO
4674370	18-123-022-00104-0001	PASTOS PERMANENTES DE 5 O MAS AÑOS	S	PA	0,65		0,65	0,65	NO
4674371	18-123-022-00103-0001	PASTOS PERMANENTES DE 5 O MAS AÑOS	S	PR	0,00		0,00	0,00	NO
4674372	18-123-022-00105-0004	PASTOS PERMANENTES DE 5 O MAS AÑOS	S/R	PR	0,04		0,04	0,04	NO
4674373	18-123-022-00105-0002	PASTOS PERMANENTES DE 5 O MAS AÑOS	S	PR	4,89		4,89	4,89	NO
4674374	18-123-022-00106-0001	PASTOS PERMANENTES DE 5 O MAS AÑOS	S	PA	7,75		7,75	7,75	NO
4674375	18-123-022-00102-0001	PASTOS PERMANENTES DE 5 O MAS AÑOS	S	PR	0,00		0,00	0,00	NO
4674376	18-123-022-00101-0002	PASTOS PERMANENTES DE 5 O MAS AÑOS	S	PA	0,00		0,00	0,00	NO
4674396	18-123-022-00182-0002	PASTOS PERMANENTES DE 5 O MAS AÑOS	S	PR	0,00		0,00	0,00	NO
4674399	18-123-022-00182-0003	PASTOS PERMANENTES DE 5 O MAS AÑOS	S	PR	0,08		0,08	0,08	NO
4674400	18-123-022-00203-0002	PASTOS PERMANENTES DE 5 O MAS AÑOS	S	PR	0,01		0,01	0,01	NO
4674401	18-123-022-00274-0001	PASTOS PERMANENTES DE 5 O MAS AÑOS	S	PR	6,26		6,26	6,26	NO
5138426	18-123-001-00204-0002	PASTOS PERMANENTES DE 5 O MAS AÑOS	S	PR	4,07		4,07	4,07	NO
5138429	18-123-001-00204-0006	PASTOS PERMANENTES DE 5 O MAS AÑOS	S	PA	0,51		0,51	0,51	NO
5138432	18-123-001-00207-0001	PASTOS DE MENOS DE 5 AÑOS	S	TA	1,00		1,00	1,00	NO
5138434	18-123-001-00321-0004	PASTOS PERMANENTES DE 5 O MAS AÑOS	S	PS	0,71		0,71	0,71	NO
5138435	18-123-001-00322-0002	PASTOS PERMANENTES DE 5 O MAS AÑOS	S	PS	0,59		0,59	0,59	NO
5138437	18-123-001-00322-0003	PASTOS PERMANENTES DE 5 O MAS AÑOS	S	PS	0,40		0,40	0,40	NO
5138439	18-123-001-00322-0004	PASTOS PERMANENTES DE 5 O MAS AÑOS	S	PS	6,41		6,41	6,41	NO
5138440	18-123-001-00322-0005	PASTOS PERMANENTES DE 5 O MAS AÑOS	S	PS	0,05		0,05	0,05	NO
5138442	18-123-023-00096-0003	PASTOS PERMANENTES DE 5 O MAS AÑOS	S	PR	0,00		0,00	0,00	NO
1700000006019834	18-123-022-00039-0002	OLIVAR	S	OV	0,92		0,92	0,92	NO
1700000006019835	18-123-023-00118-0001	BARBECHO TRADICIONAL	S	TA	1,10		1,10	1,10	NO
1700000006019836	18-123-023-00119-0003	BARBECHO TRADICIONAL	S	TA	0,93		0,93	0,93	NO
1700000006019837	18-123-023-00128-0008	PASTOS PERMANENTES DE 5 O MAS AÑOS	S	PA	0,00		0,00	0,00	NO
1700000006019838	18-123-023-00128-0006	PASTOS PERMANENTES DE 5 O MAS AÑOS	S	PR	0,00		0,00	0,00	NO
1700000006019839	18-123-023-00128-0012	PASTOS PERMANENTES DE 5 O MAS AÑOS	S	PA	0,00		0,00	0,00	NO
1700000006019840	18-123-023-00108-0001	PASTOS PERMANENTES DE 5 O MAS AÑOS	S	PR	0,00		0,00	0,00	NO
1700000006019841	18-123-023-00128-0004	PASTOS PERMANENTES DE 5 O MAS AÑOS	S	PA	0,00		0,00	0,00	NO
1700000006019842	18-123-023-00106-0002	OLIVAR	S	OV	1,37		1,37	1,37	NO
1700000006019843	18-123-023-00107-0001	OLIVAR	S	OV	0,76		0,76	0,76	NO
1700000006019844	18-123-023-00108-0002	OLIVAR	S	OV	1,16		1,16	1,16	NO
1700000006019845	18-123-023-00209-0009	OLIVAR	S	OV	0,03		0,03	0,03	NO
1700000006019846	18-123-023-00197-0003	OLIVAR	S	OV	1,52		1,52	1,52	NO
1700000006019847	18-123-023-00195-0003	OLIVAR	S	OV	0,57		0,57	0,57	NO
1700000006019848	18-123-023-00209-0003	OLIVAR	S	OV	1,13		1,13	1,13	NO
1700000006019849	18-123-023-00193-0001	OLIVAR	S	OV	0,20		0,20	0,20	NO

(1) Reducción prevista por sobredeclaración, art 19 del reglamento delegado (UE) 640/2014

(2) Aplicación tarjeta amarilla, art.19 bis del reglamento delegado (UE) 640/2014

(3) Se calcula sobre superficie declarada admisible

(4) Con incidencias que retienen pago o deniegan el expediente

## RECINTOS PROPUESTOS

REF.	REFERENCIA SIGPAC	CULTIVO	S/R	USO SIGPAC	Sup. Dec. admisible	Sup. Campo	Sup. Determ.	Sup. Resuelta	Transitorio
1700000006019850	18-123-023-00194-0001	OLIVAR	S	OV	0,32		0,32	0,32	NO
1700000006019851	18-123-023-00195-0007	OLIVAR	S	OV	0,20		0,20	0,20	NO
1700000006019852	18-123-023-00196-0002	OLIVAR	S	OV	1,06		1,06	1,06	NO
1700000006019853	18-123-023-00122-0001	OLIVAR	S	OV	1,37		1,37	1,37	NO
1700000006019854	18-123-023-00123-0002	OLIVAR	S	OV	1,09		1,09	1,09	NO
1700000006019855	18-123-023-00128-0015	PASTOS PERMANENTES DE 5 O MAS AÑOS	S	PA	0,00		0,00	0,00	NO
1700000006019856	18-123-023-00109-0007	OLIVAR	S	OV	1,46		1,46	1,46	NO
1700000006019857	18-123-023-00128-0013	PASTOS PERMANENTES DE 5 O MAS AÑOS	S	PR	0,00		0,00	0,00	NO
1700000006019858	18-123-023-00129-0002	PASTOS PERMANENTES DE 5 O MAS AÑOS	S	PR	1,01		1,01	1,01	NO
1700000006019859	18-123-023-00128-0001	PASTOS PERMANENTES DE 5 O MAS AÑOS	S	PA	0,00		0,00	0,00	NO
1700000006019860	18-123-023-00119-0001	PASTOS PERMANENTES DE 5 O MAS AÑOS	S	PR	0,00		0,00	0,00	NO
1700000006019861	18-123-023-00127-0001	OLIVAR	S	OV	1,42		1,42	1,42	NO
1700000006019862	18-123-023-00128-0010	OLIVAR	S	OV	2,27		2,27	2,27	NO
1700000006019863	18-123-023-00128-0007	PASTOS PERMANENTES DE 5 O MAS AÑOS	S	PA	0,00		0,00	0,00	NO
1700000006019864	18-123-023-00248-0001	OLIVAR	S	OV	0,15		0,15	0,15	NO

## INCIDENCIAS

### INCIDENCIA DESCRIPCIÓN

- 224 Superficie de cruce de productos de la agrupación Pasto permanente y/o declarada en recintos de uso PA, PR, PS en un recinto en una misma solicitud supera superficie admisible de pastos que SIGPAC establece para él.  
 Recinto:18-123-022-00096-003 Cultivo:62000 PASTOS PERMANENTES DE 5 O MAS AÑOS-SIN VARIEDAD Secano Superficie admisible de pastos del recinto según SIGPAC.:98 Suma de superficies de cruce netas declaradas para este recinto por el solicitante.:141 Exceso de superficie (Hectáreas):0,43





**APELLIDOS Y NOMBRE / RAZÓN SOCIAL**

MORCILLO MENDOZA PASCUAL

**NIF**

\*\*\*\*6219\*

**EXPEDIENTE**

1118954

**RESOLUCIÓN**

CONCESIÓN DE LA AYUDA

**DATOS DE MANTENIMIENTO UNIDADES**

**GRUPO DE PAGO**

ZONAS DE MONTAÑA

**Sup. Dec. Admisible**

414,57

**Sup. Resuelta**

413,64

**Sobredecl.**

0,93

**% Sobredecl.(1)**

0,22

**Sanción Calculada**

0,00

**Sanción Aplicada**

0,00

**Tarjeta Amarilla(2)**

NO

**RESUMEN DE PAGOS**

**IMPORTE ( Euros )**

	<b>RESUELTO</b>	<b>FEADER (Eje 2)</b>	<b>MAPA</b>	<b>CAGPDS</b>
Pago realizado	2.039,34	1.529,51	219,23	290,60
A pagar	2,07	1,55	0,22	0,30
<b>TOTAL</b>	<b>2.041,41</b>	<b>1.531,06</b>	<b>219,45</b>	<b>290,90</b>

**APLICACIÓN DE REDUCCIONES Y SANCIONES (%)**

Condiciones de Admisibilidad(4)	Presentación tardía	Omisión declaración	Condicionalidad
0,00	0,00	0,00	0,00

**IMPORTE ( Euros )**

Calculado(3)	Reducción	Sanción	Deuda recuperada tarjeta amarilla	Recuperado Campañas Previas	Resuelto	FEADER (Eje2)	MAPA	CAGPDS
2.046,00 €	4,59 €	0,00 €	0,00 €	0,00 €	2.041,41 €	1.531,06 €	219,45 €	290,90 €

**RECINTOS PROPUESTOS**

REF.	REFERENCIA SIGPAC	CULTIVO	S/R	USO SIGPAC	Sup. Dec. admisible	Sup. Campo	Sup. Determ.	Sup. Resuelta	Transitorio
4533751	23-078-900-99000-9900	PASTOS PERMANENTES DE 5 O MAS AÑOS	S		87,75		87,75	86,82	NO
5096571	18-100-031-00007-0002	PASTOS PERMANENTES DE 5 O MAS AÑOS	S	PR	0,71		0,71	0,71	NO
5096572	18-100-031-00007-0005	PASTOS PERMANENTES DE 5 O MAS AÑOS	S	PA	20,41		20,41	20,41	NO
5096573	18-100-031-00007-0003	PASTOS PERMANENTES DE 5 O MAS AÑOS	S	PR	6,32		6,32	6,32	NO
5096585	18-100-031-00006-0004	PASTOS PERMANENTES DE 5 O MAS AÑOS	S	PR	42,97		42,97	42,97	NO
5096586	18-100-031-00006-0007	PASTOS PERMANENTES DE 5 O MAS AÑOS	S	PS	5,31		5,31	5,31	NO
5096587	18-100-031-00006-0006	PASTOS PERMANENTES DE 5 O MAS AÑOS	S	PS	4,68		4,68	4,68	NO
5096589	18-100-031-00005-0004	PASTOS PERMANENTES DE 5 O MAS AÑOS	S	PR	58,33		58,33	58,33	NO
5096590	18-100-031-00005-0003	PASTOS PERMANENTES DE 5 O MAS AÑOS	S	PR	11,49		11,49	11,49	NO
5096621	18-100-031-00013-0007	PASTOS PERMANENTES DE 5 O MAS AÑOS	S	PR	2,85		2,85	2,85	NO
5096622	18-100-031-00013-0001	PASTOS PERMANENTES DE 5 O MAS AÑOS	S	PS	0,76		0,76	0,76	NO
5096623	18-100-031-00013-0006	PASTOS PERMANENTES DE 5 O MAS AÑOS	S	PR	2,57		2,57	2,57	NO
5096624	18-100-031-00013-0002	PASTOS PERMANENTES DE 5 O MAS AÑOS	S	PS	1,40		1,40	1,40	NO
5096625	18-100-031-00013-0005	PASTOS PERMANENTES DE 5 O MAS AÑOS	S	PR	1,98		1,98	1,98	NO
1700000006074587	18-100-031-00007-0004	PASTOS PERMANENTES DE 5 O MAS AÑOS	S	PS	162,02		162,02	162,02	NO
1700000006074589	18-100-031-00007-0006	PASTOS PERMANENTES DE 5 O MAS AÑOS	S	PS	5,02		5,02	5,02	NO

**INCIDENCIAS**

**INCIDENCIA DESCRIPCIÓN**

- 231 Recinto ficticio comunal declarado cuya superficie de cruce total supera la superficie total definida por la Autoridad gestora para ese recinto. Recinto:23-078-900-99000-990 Cultivo:62000 PASTOS PERMANENTES DE 5 O MAS AÑOS-SIN VARIEDAD Secano
- 3706 Recinto ficticio del que forma parte un recinto real que a su vez, aparece declarado por productores individuales, sucediendo que para el recintoreal, la suma de superficie declarada por individuales y la indicada por Autoridades gestoras de pastos en común, supera la superficie queSIGPAC establece para ese recinto real. ( Real Decreto 1075/2014 de 19 de diciembre Art. 92, apdo. 3, Anexo XIV apdo. 2). Recinto:23-078-900-99000-990 Cultivo:62000 PASTOS PERMANENTES DE 5 O MAS AÑOS-SIN VARIEDAD Secano Exceso de superficie (Hectáreas):0,93



(1) Reducción prevista por sobredeclaración, art 19 del reglamento delegado (UE) 640/2014

(2) Aplicación tarjeta amarilla, art.19 bis del reglamento delegado (UE) 640/2014

(3) Se calcula sobre superficie declarada admisible

(4) Con incidencias que retienen pago o deniegan el expediente

**APELLIDOS Y NOMBRE / RAZÓN SOCIAL**

NAVARRO PONCE MIGUEL ANGEL

**NIF**

\*\*\*\*2550\*

**EXPEDIENTE**

1211137

**RESOLUCIÓN**

CONCESIÓN DE LA AYUDA

**DATOS DE MANTENIMIENTO UNIDADES**

**GRUPO DE PAGO**

ZONAS DE MONTAÑA

**Sup. Dec. Admisible**  
16,56

**Sup. Resuelta**  
16,49

**Sobredecl.**  
0,07

**% Sobredecl.(1)**  
0,42

**Sanción Calculada**  
0,00

**Sanción Aplicada**  
0,00

**Tarjeta Amarilla(2)**  
NO

**RESUMEN DE PAGOS**

**IMPORTE ( Euros )**

	RESUELTO	FEADER (Eje 2)	MAPA	CAGPDS
Pago realizado	1.500,65	1.125,49	161,32	213,84
A pagar	4,03	3,02	0,43	0,58
<b>TOTAL</b>	<b>1.504,68</b>	<b>1.128,51</b>	<b>161,75</b>	<b>214,42</b>

**APLICACIÓN DE REDUCCIONES Y SANCIONES (%)**

Condiciones de Admisibilidad(4)	Presentación tardía	Omisión declaración	Condicionalidad
0,00	0,00	0,00	0,00

**IMPORTE ( Euros )**

Calculado(3)	Reducción	Sanción	Deuda recuperada tarjeta amarilla	Recuperado Campañas Previas	Resuelto	FEADER (Eje2)	MAPA	CAGPDS
1.511,06 €	6,39 €	0,00 €	0,00 €	0,00 €	1.504,68 €	1.128,51 €	161,75 €	214,42 €

**RECINTOS PROPUESTOS**

REF.	REFERENCIA SIGPAC	CULTIVO	S/R	USO SIGPAC	Sup. Dec. admisible	Sup. Campo	Sup. Determ.	Sup. Resuelta	Transitorio
-815906	18-100-010-00060-0019	PASTOS PERMANENTES DE 5 O MAS AÑOS	S	PR	0,33		0,33	0,33	NO
-815842	18-100-010-00060-0041	TRUFA	S	FY	0,06		0,06	0,06	NO
-815791	18-100-010-00060-0040	PASTIZAL DE 5 O MAS AÑOS	S	PS	0,02		0,02	0,01	NO
-815790	18-100-010-00060-0039	PASTO ARBOLADO DE 5 O MAS AÑOS	S	PA	0,06		0,06	0,00	NO
-815789	18-100-010-00060-0038	ALMENDROS	S	FS	0,07		0,07	0,07	NO
-595666	18-100-010-00060-0009	ALMENDROS	R	FS	1,90		1,90	1,90	NO
-595515	18-100-010-00060-0028	ESTEVIA	R	TA	0,06		0,06	0,06	NO
-595468	18-100-010-00060-0020	BARBECHO TRADICIONAL	S	TA	0,90		0,90	0,90	NO
-160918	18-100-010-00060-0028	BARBECHO TRADICIONAL	S	TA	0,73		0,73	0,73	NO
-160678	18-100-010-00060-0034	MELOCOTONEROS	S	FY	0,48		0,48	0,48	NO
1700000007077828	18-100-010-00060-0014	BARBECHO TRADICIONAL	S	TA	1,12		1,12	1,12	NO
1700000007077829	18-100-010-00060-0024	BARBECHO TRADICIONAL	R	TA	1,23		1,23	1,23	NO
1700000007077832	18-100-010-00060-0021	PASTOS PERMANENTES DE 5 O MAS AÑOS	S	PR	0,14		0,14	0,14	NO
1700000007077833	18-100-010-00060-0023	PASTOS PERMANENTES DE 5 O MAS AÑOS	S	PR	0,05		0,05	0,05	NO
1700000007077834	18-100-010-00060-0017	PASTOS PERMANENTES DE 5 O MAS AÑOS	S	PS	0,22		0,22	0,22	NO
1700000007077836	18-100-010-00060-0018	PASTOS PERMANENTES DE 5 O MAS AÑOS	S	PS	0,10		0,10	0,10	NO
1700000007077837	18-100-010-00060-0016	PASTOS PERMANENTES DE 5 O MAS AÑOS	S	PS	0,16		0,16	0,16	NO
1700000007077838	18-100-010-00060-0020	BARBECHO TRADICIONAL	S	TA	0,80		0,80	0,80	NO
1700000007077840	18-100-010-00060-0026	PASTOS PERMANENTES DE 5 O MAS AÑOS	S	PR	0,02		0,02	0,02	NO
1700000007077842	18-100-010-00060-0030	PASTOS PERMANENTES DE 5 O MAS AÑOS	S	PS	0,38		0,38	0,38	NO
1700000007077843	18-100-010-00060-0025	PASTOS PERMANENTES DE 5 O MAS AÑOS	S	PR	1,12		1,12	1,12	NO
1700000007077844	18-100-010-00060-0029	PASTOS PERMANENTES DE 5 O MAS AÑOS	S	PS	0,22		0,22	0,22	NO
1700000007077851	18-100-010-00060-0027	CARDO	R	IV	0,17		0,17	0,17	NO
1700000007077853	18-100-010-00060-0031	ESPÁRRAGOS	S	TA	0,57		0,57	0,57	NO
1700000007077854	18-100-010-00060-0032	ESPÁRRAGOS	S	TA	0,15		0,15	0,15	NO
1700000007077855	18-100-010-00060-0033	ESPÁRRAGOS	S	TA	0,08		0,08	0,08	NO
1700000007077860	18-100-010-00060-0009	ALMENDROS	S	FS	5,42		5,42	5,42	NO



(1) Reducción prevista por sobredeclaración, art 19 del reglamento delegado (UE) 640/2014  
 (2) Aplicación tarjeta amarilla, art.19 bis del reglamento delegado (UE) 640/2014  
 (3) Se calcula sobre superficie declarada admisible  
 (4) Con incidencias que retienen pago o deniegan el expediente

## INCIDENCIAS

### INCIDENCIA DESCRIPCIÓN

- 224 Superficie de cruce de productos de la agrupación Pasto permanente y/o declarada en recintos de uso PA, PR, PS en un recinto en una misma solicitud supera superficie admisible de pastos que SIGPAC establece para él.  
Recinto:18-100-010-00060-039 Cultivo:66000 PASTO ARBOLADO DE 5 O MAS AÑOS-SIN VARIEDAD Secano Superficie admisible de pastos del recinto según SIGPAC.:0 Suma de superficies de cruce netas declaradas para este recinto por el solicitante.:6 Exceso de superficie (Hectáreas):0,06  
Recinto:18-100-010-00060-040 Cultivo:64000 PASTIZAL DE 5 O MAS AÑOS-SIN VARIEDAD Secano Superficie admisible de pastos del recinto según SIGPAC.:1 Suma de superficies de cruce netas declaradas para este recinto por el solicitante.:2 Exceso de superficie (Hectáreas):0,01



(1) Reducción prevista por sobredeclaración, art 19 del reglamento delegado (UE) 640/2014  
(2) Aplicación tarjeta amarilla, art.19 bis del reglamento delegado (UE) 640/2014  
(3) Se calcula sobre superficie declarada admisible  
(4) Con incidencias que retienen pago o deniegan el expediente

**APELLIDOS Y NOMBRE / RAZÓN SOCIAL**

PEREZ PEULA ANTONIO

**NIF**

\*\*\*\*4890\*

**EXPEDIENTE**

1061019

**RESOLUCIÓN**

CONCESIÓN DE LA AYUDA

**DATOS DE MANTENIMIENTO UNIDADES**

**GRUPO DE PAGO**

ZONAS DE MONTAÑA

**Sup. Dec.  
Admisible**

239,25

**Sup.  
Resuelta**

239,25

**Sobredecl.**

0,00

**% Sobredecl.(1)**

0,00

**Sanción  
Calculada**

0,00

**Sanción  
Aplicada**

0,00

**Tarjeta  
Amarilla(2)**

NO

**RESUMEN DE PAGOS**

**IMPORTE ( Euros )**

	<u>RESUELTO</u>	<u>FEADER (Eje 2)</u>	<u>MAPA</u>	<u>CAGPDS</u>
Pago realizado	1.418,69	1.064,02	152,51	202,16
Pago realizado	208,43	156,32	22,41	29,70
A pagar	418,88	314,16	45,03	59,69
<b>TOTAL</b>	<b>2.046,00</b>	<b>1.534,50</b>	<b>219,95</b>	<b>291,55</b>

**APLICACIÓN DE REDUCCIONES Y SANCIONES (%)**

<u>Condiciones de Admisibilidad(4)</u>	<u>Presentación tardía</u>	<u>Omisión declaración</u>	<u>Condicionabilidad</u>
0,00	0,00	0,00	0,00

**IMPORTE ( Euros )**

<u>Calculado(3)</u>	<u>Reducción</u>	<u>Sanción</u>	<u>Deuda recuperada tarjeta amarilla</u>	<u>Recuperado Campañas Previas</u>	<u>Resuelto</u>	<u>FEADER (Eje2)</u>	<u>MAPA</u>	<u>CAGPDS</u>
2.046,00 €	0,00 €	0,00 €	0,00 €	0,00 €	2.046,00 €	1.534,50 €	219,95 €	291,55 €



(1) Reducción prevista por sobredeclaración, art 19 del reglamento delegado (UE) 640/2014

(2) Aplicación tarjeta amarilla, art.19 bis del reglamento delegado (UE) 640/2014

(3) Se calcula sobre superficie declarada admisible

(4) Con incidencias que retienen pago o deniegan el expediente

**RECINTOS PROPUESTOS**

REE	REFERENCIA SIGPAC	CULTIVO	S/R	USO SIGPAC	Sup. Dec. admisible	Sup. Campo	Sup. Determ.	Sup. Resuelta	Transitorio
-824869	18-014-018-00001-0001	PASTOS PERMANENTES DE 5 O MAS AÑOS	S	PA	5,62		5,62	5,62	NO
-824868	18-014-018-00006-0001	PASTOS PERMANENTES DE 5 O MAS AÑOS	S	PA	0,00		0,00	0,00	NO
-824867	18-014-018-00012-0001	PASTOS PERMANENTES DE 5 O MAS AÑOS	S	PA	0,99		0,99	0,99	NO
-824866	18-014-018-00039-0002	PASTOS PERMANENTES DE 5 O MAS AÑOS	S	PR	0,00		0,00	0,00	NO
-824865	18-014-018-00040-0001	PASTOS PERMANENTES DE 5 O MAS AÑOS	S	PA	0,00		0,00	0,00	NO
-824864	18-014-018-00043-0001	PASTOS PERMANENTES DE 5 O MAS AÑOS	S	PA	2,16		2,16	2,16	NO
-824853	18-014-019-00112-0002	PASTOS PERMANENTES DE 5 O MAS AÑOS	S	PS	0,00		0,00	0,00	NO
-824851	18-014-019-00112-0001	PASTOS PERMANENTES DE 5 O MAS AÑOS	S	PR	0,00		0,00	0,00	NO
-824850	18-014-019-00111-0001	PASTOS PERMANENTES DE 5 O MAS AÑOS	S	PA	2,07		2,07	2,07	NO
-824849	18-014-019-00110-0002	PASTOS PERMANENTES DE 5 O MAS AÑOS	S	PS	0,00		0,00	0,00	NO
-824847	18-014-019-00110-0001	PASTOS PERMANENTES DE 5 O MAS AÑOS	S	PA	0,00		0,00	0,00	NO
-824845	18-014-019-00109-0001	PASTOS PERMANENTES DE 5 O MAS AÑOS	S	PA	0,73		0,73	0,73	NO
-824844	18-014-019-00108-0002	PASTOS PERMANENTES DE 5 O MAS AÑOS	S	PA	0,29		0,29	0,29	NO
-782932	18-014-019-00018-0003	PASTOS PERMANENTES DE 5 O MAS AÑOS	S	PR	0,01		0,01	0,01	NO
-782930	18-014-019-00003-0043	AVENA	S	TA	0,10		0,10	0,10	NO
-782929	18-014-018-00036-0002	PASTOS PERMANENTES DE 5 O MAS AÑOS	S	PA	0,00		0,00	0,00	NO
-782928	18-014-018-00035-0002	PASTOS PERMANENTES DE 5 O MAS AÑOS	S	PA	0,00		0,00	0,00	NO
-782926	18-014-018-00026-0011	OTROS FRUTALES	S	FY	0,09		0,09	0,09	NO
-782925	18-014-018-00026-0010	PASTOS PERMANENTES DE 5 O MAS AÑOS	S	PA	0,77		0,77	0,77	NO
-782923	18-014-011-00075-0004	TRIGO BLANDO	R	TA	1,46		1,46	1,46	NO
-560477	18-014-019-00025-0002	PIMIENTO	S	TA	0,07		0,07	0,07	NO
4815157	18-014-018-00025-0015	PASTOS PERMANENTES DE 5 O MAS AÑOS	S	PA	34,55		34,55	34,55	NO
4815163	18-014-018-00025-0014	PASTOS PERMANENTES DE 5 O MAS AÑOS	S	PA	13,05		13,05	13,05	NO
5105548	18-014-020-00106-0002	PASTOS PERMANENTES DE 5 O MAS AÑOS	S	PS	4,45		4,45	4,45	NO
5105561	18-014-020-00106-0018	PASTOS PERMANENTES DE 5 O MAS AÑOS	S	PR	0,00		0,00	0,00	NO
5105562	18-014-020-00106-0019	PASTOS PERMANENTES DE 5 O MAS AÑOS	S	PR	7,63		7,63	7,63	NO
5105563	18-014-020-00106-0020	PASTOS PERMANENTES DE 5 O MAS AÑOS	S	PR	22,18		22,18	22,18	NO
5105564	18-014-020-00106-0023	PASTOS PERMANENTES DE 5 O MAS AÑOS	S	PR	0,00		0,00	0,00	NO
5105565	18-014-020-00106-0025	PASTOS PERMANENTES DE 5 O MAS AÑOS	S	PR	0,00		0,00	0,00	NO
5105569	18-014-020-00106-0029	PASTOS PERMANENTES DE 5 O MAS AÑOS	S	PA	0,00		0,00	0,00	NO
5105570	18-014-020-00106-0030	PASTOS PERMANENTES DE 5 O MAS AÑOS	S	PA	0,00		0,00	0,00	NO
5105571	18-014-020-00106-0031	PASTOS PERMANENTES DE 5 O MAS AÑOS	S	PA	2,91		2,91	2,91	NO
5105572	18-014-020-00106-0032	PASTOS PERMANENTES DE 5 O MAS AÑOS	S	PA	6,09		6,09	6,09	NO
5112028	18-014-018-00149-0001	PASTOS PERMANENTES DE 5 O MAS AÑOS	S	PA	0,00		0,00	0,00	NO
5112031	18-014-018-00150-0001	PASTOS PERMANENTES DE 5 O MAS AÑOS	S	PA	1,01		1,01	1,01	NO
5112064	18-014-010-00154-0002	PASTOS PERMANENTES DE 5 O MAS AÑOS	S	PR	0,00		0,00	0,00	NO
5112065	18-014-010-00154-0005	PASTOS PERMANENTES DE 5 O MAS AÑOS	S	PR	0,01		0,01	0,01	NO
5112073	18-014-010-00160-0002	PASTOS PERMANENTES DE 5 O MAS AÑOS	S	PR	1,99		1,99	1,99	NO
5112074	18-014-010-00160-0004	PASTOS PERMANENTES DE 5 O MAS AÑOS	S	PR	0,01		0,01	0,01	NO
5112080	18-014-018-00018-0003	PASTOS PERMANENTES DE 5 O MAS AÑOS	S	PA	6,16		6,16	6,16	NO
5112082	18-014-018-00020-0001	PASTOS PERMANENTES DE 5 O MAS AÑOS	S	PA	2,05		2,05	2,05	NO
5112083	18-014-018-00020-0002	PASTOS PERMANENTES DE 5 O MAS AÑOS	S	PA	2,89		2,89	2,89	NO
5112084	18-014-018-00020-0004	PASTOS PERMANENTES DE 5 O MAS AÑOS	S	PS	0,00		0,00	0,00	NO
5112085	18-014-018-00020-0005	PASTOS PERMANENTES DE 5 O MAS AÑOS	S	PS	0,00		0,00	0,00	NO
5112087	18-014-019-00157-0001	PASTOS PERMANENTES DE 5 O MAS AÑOS	S	PA	1,10		1,10	1,10	NO
5112093	18-014-019-00012-0001	PASTOS PERMANENTES DE 5 O MAS AÑOS	S	PR	1,57		1,57	1,57	NO
5112124	18-014-018-00048-0001	PASTOS PERMANENTES DE 5 O MAS AÑOS	S	PR	0,00		0,00	0,00	NO
5112212	18-014-010-00212-0004	PASTOS PERMANENTES DE 5 O MAS AÑOS	S	PR	0,70		0,70	0,70	NO
5112213	18-014-010-00212-0006	PASTOS PERMANENTES DE 5 O MAS AÑOS	S	PS	0,39		0,39	0,39	NO
5112231	18-014-010-00091-0002	PASTOS PERMANENTES DE 5 O MAS AÑOS	S	PR	0,00		0,00	0,00	NO
5112250	18-014-010-00122-0003	PASTOS PERMANENTES DE 5 O MAS AÑOS	S	PR	0,02		0,02	0,02	NO
5112262	18-014-010-00021-0005	PASTOS PERMANENTES DE 5 O MAS AÑOS	S	PR	0,00		0,00	0,00	NO
5112263	18-014-010-00021-0007	PASTOS PERMANENTES DE 5 O MAS AÑOS	S	PR	0,01		0,01	0,01	NO
5112266	18-014-010-00021-0011	PASTOS PERMANENTES DE 5 O MAS AÑOS	S	PR	0,05		0,05	0,05	NO
5335568	18-014-018-00018-1002	PASTOS PERMANENTES DE 5 O MAS AÑOS	S	PA	0,05		0,05	0,05	NO
5335569	18-014-018-00020-1001	PASTOS PERMANENTES DE 5 O MAS AÑOS	S	PA	1,49		1,49	1,49	NO
1700000005453858	18-014-010-00028-0001	AVENA	S	TA	0,95		0,95	0,95	NO
1700000005453859	18-014-019-00053-0001	BARBECHO TRADICIONAL	S	TA	4,56		4,56	4,56	NO
1700000005453861	18-014-019-00003-0029	COLIFLOR	S	TA	7,95		7,95	7,95	NO

(1) Reducción prevista por sobredeclaración, art 19 del reglamento delegado (UE) 640/2014

(2) Aplicación tarjeta amarilla, art.19 bis del reglamento delegado (UE) 640/2014

(3) Se calcula sobre superficie declarada admisible

(4) Con incidencias que retienen pago o deniegan el expediente

**RECINTOS PROPUESTOS**

REF.	REFERENCIA SIGPAC	CULTIVO	S/R	USO SIGPAC	Sup. Dec. admisible	Sup. Campo	Sup. Determ.	Sup. Resuelta	Transitorio
1700000005453862	18-014-019-00096-0004	AVENA	S	TA	0,18		0,18	0,18	NO
1700000005453863	18-014-019-00096-0003	AVENA	S	TA	0,11		0,11	0,11	NO
1700000005453864	18-014-018-00113-0002	OTROS FRUTALES	S	FY	0,07		0,07	0,07	NO
1700000005453865	18-014-019-00003-0034	PASTOS PERMANENTES DE 5 O MAS AÑOS	S	PS	0,78		0,78	0,78	NO
1700000005453866	18-014-018-00026-0005	PASTOS PERMANENTES DE 5 O MAS AÑOS	S	PA	6,29		6,29	6,29	NO
1700000005453867	18-014-018-00027-0001	PASTOS PERMANENTES DE 5 O MAS AÑOS	S	PA	2,60		2,60	2,60	NO
1700000005453868	18-014-018-00028-0002	PASTOS PERMANENTES DE 5 O MAS AÑOS	S	PA	2,38		2,38	2,38	NO
1700000005453869	18-014-018-00029-0001	PASTOS PERMANENTES DE 5 O MAS AÑOS	S	PA	0,53		0,53	0,53	NO
1700000005453870	18-014-018-00112-0003	PASTOS PERMANENTES DE 5 O MAS AÑOS	S	PS	0,13		0,13	0,13	NO
1700000005453871	18-014-018-00030-0001	BARBECHO TRADICIONAL	S	TA	1,93		1,93	1,93	NO
1700000005453872	18-014-018-00108-0007	BARBECHO TRADICIONAL	S	TA	0,09		0,09	0,09	NO
1700000005453873	18-014-018-00109-0002	PASTOS PERMANENTES DE 5 O MAS AÑOS	S	PR	0,21		0,21	0,21	NO
1700000005453874	18-014-018-00110-0005	PASTOS PERMANENTES DE 5 O MAS AÑOS	S	PR	0,14		0,14	0,14	NO
1700000005453875	18-014-018-00108-0002	PASTOS PERMANENTES DE 5 O MAS AÑOS	S	PR	0,53		0,53	0,53	NO
1700000005453876	18-014-018-00108-0004	PASTOS PERMANENTES DE 5 O MAS AÑOS	S	PS	0,38		0,38	0,38	NO
1700000005453877	18-014-019-00003-0027	BARBECHO TRADICIONAL	S	TA	0,84		0,84	0,84	NO
1700000005453878	18-014-018-00112-0002	PASTOS PERMANENTES DE 5 O MAS AÑOS	S	PA	0,17		0,17	0,17	NO
1700000005453879	18-014-018-00108-0003	PASTOS PERMANENTES DE 5 O MAS AÑOS	S	PA	0,01		0,01	0,01	NO
1700000005453880	18-014-018-00111-0004	PASTOS PERMANENTES DE 5 O MAS AÑOS	S	PA	0,33		0,33	0,33	NO
1700000005453881	18-014-019-00003-0002	PASTOS PERMANENTES DE 5 O MAS AÑOS	S	PR	0,00		0,00	0,00	NO
1700000005453882	18-014-018-00111-0003	PASTOS PERMANENTES DE 5 O MAS AÑOS	S	PA	0,05		0,05	0,05	NO
1700000005453883	18-014-018-00112-0001	PASTOS PERMANENTES DE 5 O MAS AÑOS	S	PA	0,05		0,05	0,05	NO
1700000005453884	18-014-019-00003-0003	PASTOS PERMANENTES DE 5 O MAS AÑOS	S	PR	0,00		0,00	0,00	NO
1700000005453885	18-014-018-00113-0006	PASTOS PERMANENTES DE 5 O MAS AÑOS	S	PR	0,56		0,56	0,56	NO
1700000005453886	18-014-019-00003-0004	PASTOS PERMANENTES DE 5 O MAS AÑOS	S	PR	0,00		0,00	0,00	NO
1700000005453887	18-014-019-00003-0017	PASTOS PERMANENTES DE 5 O MAS AÑOS	S	PA	6,75		6,75	6,75	NO
1700000005453888	18-014-019-00067-0002	PASTOS PERMANENTES DE 5 O MAS AÑOS	S	PR	0,03		0,03	0,03	NO
1700000005453889	18-014-019-00032-0002	PASTOS PERMANENTES DE 5 O MAS AÑOS	S	PR	0,03		0,03	0,03	NO
1700000005453890	18-014-019-00033-0007	PASTOS PERMANENTES DE 5 O MAS AÑOS	S	PR	0,09		0,09	0,09	NO
1700000005453891	18-014-019-00038-0003	PASTOS PERMANENTES DE 5 O MAS AÑOS	S	PA	1,12		1,12	1,12	NO
1700000005453892	18-014-019-00033-0006	PASTOS PERMANENTES DE 5 O MAS AÑOS	S	PR	0,05		0,05	0,05	NO
1700000005453893	18-014-019-00030-0009	PASTOS PERMANENTES DE 5 O MAS AÑOS	S	PR	0,97		0,97	0,97	NO
1700000005453894	18-014-019-00003-0022	PASTOS PERMANENTES DE 5 O MAS AÑOS	S	PA	0,98		0,98	0,98	NO
1700000005453895	18-014-019-00037-0001	PASTOS PERMANENTES DE 5 O MAS AÑOS	S	PA	0,00		0,00	0,00	NO
1700000005453896	18-014-019-00030-0001	PASTOS PERMANENTES DE 5 O MAS AÑOS	S	PR	0,15		0,15	0,15	NO
1700000005453897	18-014-019-00018-0002	PASTOS PERMANENTES DE 5 O MAS AÑOS	S	PR	0,42		0,42	0,42	NO
1700000005453898	18-014-019-00029-0001	PASTOS PERMANENTES DE 5 O MAS AÑOS	S	PA	0,52		0,52	0,52	NO
1700000005453899	18-014-019-00017-0003	VEZA	S	TA	1,11		1,11	1,11	NO
1700000005453900	18-014-019-00018-0001	VEZA	S	TA	0,85		0,85	0,85	NO
1700000005453901	18-014-019-00017-0001	PASTOS PERMANENTES DE 5 O MAS AÑOS	S	PR	0,06		0,06	0,06	NO
1700000005453902	18-014-019-00003-0023	PASTOS PERMANENTES DE 5 O MAS AÑOS	S	PR	0,00		0,00	0,00	NO
1700000005453903	18-014-019-00003-0025	PASTOS PERMANENTES DE 5 O MAS AÑOS	S	PR	0,00		0,00	0,00	NO
1700000005453904	18-014-019-00003-0005	PASTOS PERMANENTES DE 5 O MAS AÑOS	S	PR	0,00		0,00	0,00	NO
1700000005453905	18-014-019-00003-0016	PASTOS PERMANENTES DE 5 O MAS AÑOS	S	PA	0,35		0,35	0,35	NO
1700000005453906	18-014-019-00088-0001	AVENA	S	TA	0,74		0,74	0,74	NO
1700000005453908	18-014-019-00003-0021	PASTOS PERMANENTES DE 5 O MAS AÑOS	S	PA	1,11		1,11	1,11	NO
1700000005453910	18-014-019-00029-0002	BARBECHO TRADICIONAL	S	TA	0,42		0,42	0,42	NO
1700000005453911	18-014-019-00017-0002	PASTOS PERMANENTES DE 5 O MAS AÑOS	S	PR	0,11		0,11	0,11	NO
1700000005453912	18-014-019-00017-0004	PASTOS PERMANENTES DE 5 O MAS AÑOS	S	PR	0,05		0,05	0,05	NO
1700000005453913	18-014-018-00026-0008	MELÓN	S	TH	0,12		0,12	0,12	NO
1700000005453914	18-014-019-00025-0002	VEZA	S	TA	0,45		0,45	0,45	NO
1700000005453915	18-014-018-00026-0007	PASTOS PERMANENTES DE 5 O MAS AÑOS	S	PS	0,04		0,04	0,04	NO
1700000005453916	18-014-018-00026-0003	BARBECHO TRADICIONAL	S	TA	1,82		1,82	1,82	NO
1700000005453917	18-014-019-00093-0001	AVENA	S	TA	1,80		1,80	1,80	NO
1700000005453918	18-014-019-00096-0006	AVENA	S	TA	2,85		2,85	2,85	NO
1700000005453919	18-014-019-00158-0001	AVENA	S	TA	1,77		1,77	1,77	NO
1700000005453920	18-014-019-00080-0001	TRIGO BLANDO	S	TA	0,74		0,74	0,74	NO
1700000005453921	18-014-019-00087-0001	AVENA	S	TA	1,81		1,81	1,81	NO
1700000005453922	18-014-019-00067-0001	AVENA	S	TA	1,22		1,22	1,22	NO

(1) Reducción prevista por sobredeclaración, art 19 del reglamento delegado (UE) 640/2014

(2) Aplicación tarjeta amarilla, art.19 bis del reglamento delegado (UE) 640/2014

(3) Se calcula sobre superficie declarada admisible

(4) Con incidencias que retienen pago o deniegan el expediente

**RECINTOS PROPUESTOS**

REF.	REFERENCIA SIGPAC	CULTIVO	S/R	USO SIGPAC	Sup. Dec. admisible	Sup. Campo	Sup. Determ.	Sup. Resuelta	Transitorio
1700000005453923	18-014-019-00068-0002	AVENA	S	TA	1,27		1,27	1,27	NO
1700000005453924	18-014-019-00069-0002	AVENA	S	TA	1,18		1,18	1,18	NO
1700000005453925	18-014-019-00003-0036	BARBECHO TRADICIONAL	S	TA	1,01		1,01	1,01	NO
1700000005453927	18-014-019-00033-0001	VEZA	S	TA	6,08		6,08	6,08	NO
1700000005453928	18-014-019-00038-0005	AVENA	S	TA	1,07		1,07	1,07	NO
1700000005453929	18-014-019-00100-0006	VEZA	S	TA	2,61		2,61	2,61	NO
1700000005453930	18-014-019-00100-0005	AVENA	S	TA	0,83		0,83	0,83	NO
1700000005453931	18-014-018-00113-0003	CEBADA	S	TA	0,61		0,61	0,61	NO
1700000005453932	18-014-019-00051-0001	VEZA	S	TA	5,48		5,48	5,48	NO
1700000005453933	18-014-019-00030-0008	PASTOS PERMANENTES DE 5 O MAS AÑOS	S	PR	0,02		0,02	0,02	NO
1700000005453934	18-014-019-00030-0010	PASTOS PERMANENTES DE 5 O MAS AÑOS	S	PR	0,09		0,09	0,09	NO
1700000005453935	18-014-019-00032-0003	VEZA	S	TA	1,79		1,79	1,79	NO
1700000005453936	18-014-019-00039-0001	CEBADA	S	TA	0,92		0,92	0,92	NO
1700000005453937	18-014-019-00030-0006	CEBADA	S	TA	1,61		1,61	1,61	NO
1700000005453939	18-014-019-00030-0002	AVENA	S	TA	2,55		2,55	2,55	NO
1700000005453940	18-014-019-00021-0002	VEZA	S	TA	0,13		0,13	0,13	NO
1700000005453941	18-014-019-00022-0002	VEZA	S	TA	0,10		0,10	0,10	NO
1700000005453942	18-014-019-00028-0002	AVENA	S	TA	0,48		0,48	0,48	NO
1700000005453943	18-014-019-00029-0002	AVENA	S	TA	1,02		1,02	1,02	NO
1700000005453944	18-014-019-00003-0030	COLIFLOR	S	TA	4,31		4,31	4,31	NO
1700000005453946	18-014-019-00025-0005	TOMATE	S	TH	0,06		0,06	0,06	NO
1700000005453948	18-014-019-00043-0001	TRIGO BLANDO	S	TA	1,18		1,18	1,18	NO
1700000005453949	18-014-019-00045-0001	TRIGO BLANDO	S	TA	1,31		1,31	1,31	NO
1700000005453950	18-014-019-00182-0001	TRIGO BLANDO	S	TA	0,66		0,66	0,66	NO
1700000005453951	18-014-019-00003-0031	PASTOS PERMANENTES DE 5 O MAS AÑOS	S	PS	0,44		0,44	0,44	NO
1700000005453952	18-014-018-00032-0001	CEBADA	S	TA	0,83		0,83	0,83	NO
1700000005453953	18-014-018-00033-0001	CEBADA	S	TA	0,71		0,71	0,71	NO
1700000005453954	18-014-018-00034-0001	CEBADA	S	TA	0,95		0,95	0,95	NO
1700000005453955	18-014-018-00035-0001	CEBADA	S	TA	1,09		1,09	1,09	NO
1700000005453956	18-014-018-00036-0001	CEBADA	S	TA	1,16		1,16	1,16	NO
1700000005453957	18-014-018-00038-0001	CEBADA	S	TA	0,61		0,61	0,61	NO
1700000005453958	18-014-018-00106-0001	CEBADA	S	TA	0,89		0,89	0,89	NO
1700000005453959	18-014-019-00033-0001	AVENA	S	TA	1,50		1,50	1,50	NO
1700000005453960	18-014-019-00033-0010	AVENA	S	TA	3,41		3,41	3,41	NO
1700000005453961	18-014-019-00038-0001	CEBADA	S	TA	1,66		1,66	1,66	NO
1700000005453962	18-014-018-00030-0002	CEBADA	S	TA	1,46		1,46	1,46	NO
1700000005453963	18-014-010-00095-0001	AVENA	S	TA	0,62		0,62	0,62	NO
1700000005453964	18-014-011-00075-0002	TRIGO BLANDO	R	TA	1,53		1,53	1,53	NO
1700000005453965	18-014-018-00108-0006	ALMENDROS	S	FS	0,44		0,44	0,44	NO
1700000005453966	18-014-018-00109-0001	ALMENDROS	S	FS	0,29		0,29	0,29	NO
1700000005453967	18-014-018-00110-0001	ALMENDROS	S	FS	0,22		0,22	0,22	NO



(1) Reducción prevista por sobredeclaración, art 19 del reglamento delegado (UE) 640/2014  
 (2) Aplicación tarjeta amarilla, art.19 bis del reglamento delegado (UE) 640/2014  
 (3) Se calcula sobre superficie declarada admisible  
 (4) Con incidencias que retienen pago o deniegan el expediente

## HUELVA

### APELLIDOS Y NOMBRE / RAZÓN SOCIAL

GONZALEZ LARGO AURELIO

### NIF

\*\*\*\*2140\*

### EXPEDIENTE

1217450

### RESOLUCIÓN

CONCESIÓN DE LA AYUDA

### DATOS DE MANTENIMIENTO UNIDADES

GRUPO DE PAGO	Sup. Dec. Admisible	Sup. Resuelta	Sobredecl.	% Sobredecl.(1)	Sanción Calculada	Sanción Aplicada	Tarjeta Amarilla(2)
ZONAS DE MONTAÑA	31,26	31,26	0,00	0,00	0,00	0,00	NO

### RESUMEN DE PAGOS

	IMPORTE ( Euros )			
	RESUELTO	FEADER (Eje 2)	MAPA	CAGPDS
Pago realizado	1.742,45	1.306,84	187,31	248,30
A pagar	303,55	227,66	32,63	43,26
<b>TOTAL</b>	<b>2.046,00</b>	<b>1.534,50</b>	<b>219,94</b>	<b>291,56</b>

### APLICACIÓN DE REDUCCIONES Y SANCIONES (%)

Condiciones de Admisibilidad(4)	Presentación tardía	Omisión declaración	Condicionabilidad
0,00	0,00	0,00	0,00

### IMPORTE ( Euros )

Calculado(3)	Reducción	Sanción	Deuda recuperada tarjeta amarilla	Recuperado Campañas Previas	Resuelto	FEADER (Eje2)	MAPA	CAGPDS
2.046,00 €	0,00 €	0,00 €	0,00 €	0,00 €	2.046,00 €	1.534,50 €	219,95 €	291,55 €

### RECINTOS PROPUESTOS

REE.	REFERENCIA SIGPAC	CULTIVO	S/R	USO SIGPAC	Sup. Dec. admisible	Sup. Campo	Sup. Determ.	Sup. Resuelta	Transitorio
4206559	21-039-004-00010-0002	PASTOS PERMANENTES DE 5 O MAS AÑOS	S	PS	0,94		0,94	0,94	NO
1700000006952875	21-039-001-00112-0003	PASTOS PERMANENTES DE 5 O MAS AÑOS	S	PA	2,36		2,36	2,36	NO
1700000006952876	21-039-004-00010-0001	PASTOS PERMANENTES DE 5 O MAS AÑOS	S	PA	8,44		8,44	8,44	NO
1700000006952877	21-039-004-00011-0001	PASTOS PERMANENTES DE 5 O MAS AÑOS	S	PA	3,24		3,24	3,24	NO
1700000006952879	21-039-001-00112-0002	OLIVAR	S	OV	11,59		11,59	11,59	NO
1700000006952881	21-039-001-00103-0001	PASTOS PERMANENTES DE 5 O MAS AÑOS	S	PA	4,14		4,14	4,14	NO
1700000006952882	21-039-002-00065-0001	OLIVAR	S	OV	0,55		0,55	0,55	NO

### INCIDENCIAS

#### INCIDENCIA DESCRIPCIÓN

- 226 Recinto abandonado según SIGPAC por el que solicita alguna ayuda.  
 Recinto:21-020-001-00003-002 Cultivo:101002 OLIVAR-SEVILLÍ Secano  
 Recinto:21-039-001-00077-001 Cultivo:101002 OLIVAR-SEVILLÍ Secano
- 75022 No autoriza a que, en caso de la devolución por la entidad financiera (retrocesión bancaria) del pago en la cuenta corriente consignada en la solicitud y que está debidamente registrada en el sistema contable GIRO de la Junta de Andalucía, se proceda al pago en cualquier otra cuenta corriente de la titularidad del solicitante vigente en dicho sistema contable.



(1) Reducción prevista por sobredeclaración, art 19 del reglamento delegado (UE) 640/2014

(2) Aplicación tarjeta amarilla, art.19 bis del reglamento delegado (UE) 640/2014

(3) Se calcula sobre superficie declarada admisible

(4) Con incidencias que retienen pago o deniegan el expediente



**JAEN****APELLIDOS Y NOMBRE / RAZÓN SOCIAL**

AHIBAR GONZALEZ MARIANO

**NIF**

\*\*\*\*2528\*

**EXPEDIENTE**

1112388

**RESOLUCIÓN**

CONCESIÓN DE LA AYUDA

**DATOS DE MANTENIMIENTO UNIDADES**

<b>GRUPO DE PAGO</b>	<b>Sup. Dec. Admisible</b>	<b>Sup. Resuelta</b>	<b>Sobredecl.</b>	<b>% Sobredecl.(1)</b>	<b>Sanción Calculada</b>	<b>Sanción Aplicada</b>	<b>Tarjeta Amarilla(2)</b>
ZONAS DE MONTAÑA	377,89	375,26	2,63	0,70	3,95	1,97	SI

**RESUMEN DE PAGOS**

	<b>IMPORTE ( Euros )</b>			
	<b>RESUELTO</b>	<b>FEADER (Eje 2)</b>	<b>MAPA</b>	<b>CAGPDS</b>
Pago realizado	1.925,07	1.443,80	206,95	274,32
A pagar	96,01	72,01	10,32	13,68
<b>TOTAL</b>	<b>2.021,08</b>	<b>1.515,81</b>	<b>217,27</b>	<b>288,00</b>

**APLICACIÓN DE REDUCCIONES Y SANCIONES (%)**

<b>Condiciones de Admisibilidad(4)</b>	<b>Presentación tardía</b>	<b>Omisión declaración</b>	<b>Condicionalidad</b>
0,00	0,00	0,00	0,00

**IMPORTE ( Euros )**

<b>Calculado(3)</b>	<b>Reducción</b>	<b>Sanción</b>	<b>Deuda recuperada tarjeta amarilla</b>	<b>Recuperado Campañas Previas</b>	<b>Resuelto</b>	<b>FEADER (Eje2)</b>	<b>MAPA</b>	<b>CAGPDS</b>
2.046,00 €	14,24 €	10,68 €	0,00 €	0,00 €	2.021,08 €	1.515,81 €	217,27 €	288,00 €

**RECINTOS PROPUESTOS**

<b>REE.</b>	<b>REFERENCIA SIGPAC</b>	<b>CULTIVO</b>	<b>S/R</b>	<b>USO SIGPAC</b>	<b>Sup. Dec. admisible</b>	<b>Sup. Campo</b>	<b>Sup. Determ.</b>	<b>Sup. Resuelta</b>	<b>Transitorio</b>
4537908	23-078-900-99000-9900	PASTOS PERMANENTES DE 5 O MAS AÑOS	S		205,95		205,95	203,77	NO
4640761	23-078-900-99000-9900	PASTOS PERMANENTES DE 5 O MAS AÑOS	S		42,24		42,24	41,79	NO
1700000006446011	23-094-035-00014-0011	PASTOS PERMANENTES DE 5 O MAS AÑOS	S	PS	6,57		6,57	6,57	NO
1700000006446016	23-094-035-00014-0001	PASTOS PERMANENTES DE 5 O MAS AÑOS	S	PR	0,00		0,00	0,00	NO
1700000006446020	23-094-035-00014-0010	PASTOS PERMANENTES DE 5 O MAS AÑOS	S	PS	58,38		58,38	58,38	NO
1700000006446022	23-094-035-00014-0004	PASTOS PERMANENTES DE 5 O MAS AÑOS	S	PR	0,00		0,00	0,00	NO
1700000006446023	23-094-035-00014-0003	PASTOS PERMANENTES DE 5 O MAS AÑOS	S	PR	52,18		52,18	52,18	NO
1700000006446028	23-094-035-00014-0012	PASTOS PERMANENTES DE 5 O MAS AÑOS	S	PS	10,34		10,34	10,34	NO
1700000006446029	23-094-035-00014-0014	PASTOS PERMANENTES DE 5 O MAS AÑOS	S	PA	2,23		2,23	2,23	NO

**INCIDENCIAS****INCIDENCIA DESCRIPCIÓN**

- 231 Recinto ficticio comunal declarado cuya superficie de cruce total supera la superficie total definida por la Autoridad gestora para ese recinto.  
Recinto:23-078-900-99000-990 Cultivo:62000 PASTOS PERMANENTES DE 5 O MAS AÑOS-SIN VARIEDAD Secano
- 3706 Recinto ficticio del que forma parte un recinto real que a su vez, aparece declarado por productores individuales, sucediendo que para el recintoreal, la suma de superficie declarada por individuales y la indicada por Autoridades gestoras de pastos en común, supera la superficie que SIGPAC establece para ese recinto real. ( Real Decreto 1075/2014 de 19 de diciembre Art. 92, apdo. 3, Anexo XIV apdo. 2).  
Recinto:23-078-900-99000-990 Cultivo:62000 PASTOS PERMANENTES DE 5 O MAS AÑOS-SIN VARIEDAD Secano Exceso de superficie (Hectáreas):0,45  
Recinto:23-078-900-99000-990 Cultivo:62000 PASTOS PERMANENTES DE 5 O MAS AÑOS-SIN VARIEDAD Secano Exceso de superficie (Hectáreas):2,18



(1) Reducción prevista por sobredeclaración, art 19 del reglamento delegado (UE) 640/2014

(2) Aplicación tarjeta amarilla, art.19 bis del reglamento delegado (UE) 640/2014

(3) Se calcula sobre superficie declarada admisible

(4) Con incidencias que retienen pago o deniegan el expediente

**APELLIDOS Y NOMBRE / RAZÓN SOCIAL**

BETETA PAZ ISAAC

**NIF**

\*\*\*\*9140\*

**EXPEDIENTE**

1112376

**RESOLUCIÓN**

CONCESIÓN DE LA AYUDA

**DATOS DE MANTENIMIENTO UNIDADES**

**GRUPO DE PAGO**

ZONAS DE MONTAÑA

**Sup. Dec. Admisible**

288,26

**Sup. Resuelta**

285,99

**Sobredecl.**

2,27

**% Sobredecl.(1)**

0,79

**Sanción Calculada**

3,41

**Sanción Aplicada**

1,70

**Tarjeta Amarilla(2)**

SI

**RESUMEN DE PAGOS**

**IMPORTE ( Euros )**

	RESUELTO	FEADER (Eje 2)	MAPA	CAGPDS
Pago realizado	1.779,94	1.334,96	191,34	253,64
Pago realizado	225,32	168,99	24,22	32,11
A pagar	12,54	9,41	1,35	1,78
<b>TOTAL</b>	<b>2.017,80</b>	<b>1.513,36</b>	<b>216,91</b>	<b>287,53</b>

**APLICACIÓN DE REDUCCIONES Y SANCIONES (%)**

Condiciones de Admisibilidad(4)	Presentación tardía	Omisión declaración	Condicionalidad
0,00	0,00	0,00	0,00

**IMPORTE ( Euros )**

Calculado(3)	Reducción	Sanción	Deuda recuperada tarjeta amarilla	Recuperado Campañas Previa	Resuelto	FEADER (Eje2)	MAPA	CAGPDS
2.046,00 €	16,11 €	12,08 €	0,00 €	0,00 €	2.017,80 €	1.513,35 €	216,91 €	287,54 €

**RECINTOS PROPUESTOS**

REF.	REFERENCIA SIGPAC	CULTIVO	S/R	USO SIGPAC	Sup. Dec. admisible	Sup. Campo	Sup. Determ.	Sup. Resuelta	Transitorio
-555681	23-079-055-00001-0004	PASTOS PERMANENTES DE 5 O MAS AÑOS	S	PA	28,89		28,89	28,89	NO
4535930	23-078-900-99000-9900	PASTOS PERMANENTES DE 5 O MAS AÑOS	S		213,67		213,67	211,40	NO
1700000006358419	23-079-057-00001-0006	PASTOS PERMANENTES DE 5 O MAS AÑOS	S	PS	3,73		3,73	3,73	NO
1700000006358420	23-079-057-00001-0005	PASTOS PERMANENTES DE 5 O MAS AÑOS	S	PS	2,43		2,43	2,43	NO
1700000006358422	23-079-057-00001-0001	PASTOS PERMANENTES DE 5 O MAS AÑOS	S	PR	39,54		39,54	39,54	NO

**INCIDENCIAS**

**INCIDENCIA DESCRIPCIÓN**

- 231 Recinto ficticio comunal declarado cuya superficie de cruce total supera la superficie total definida por la Autoridad gestora para ese recinto. Recinto:23-078-900-99000-990 Cultivo:62000 PASTOS PERMANENTES DE 5 O MAS AÑOS-SIN VARIEDAD Secano
- 3706 Recinto ficticio del que forma parte un recinto real que a su vez, aparece declarado por productores individuales, sucediendo que para el recinto real, la suma de superficie declarada por individuales y la indicada por Autoridades gestoras de pastos en común, supera la superficie que SIGPAC establece para ese recinto real. ( Real Decreto 1075/2014 de 19 de diciembre Art. 92, apdo. 3, Anexo XIV apdo. 2). Recinto:23-078-900-99000-990 Cultivo:62000 PASTOS PERMANENTES DE 5 O MAS AÑOS-SIN VARIEDAD Secano Exceso de superficie (Hectáreas):2,27



(1) Reducción prevista por sobredeclaración, art 19 del reglamento delegado (UE) 640/2014

(2) Aplicación tarjeta amarilla, art.19 bis del reglamento delegado (UE) 640/2014

(3) Se calcula sobre superficie declarada admisible

(4) Con incidencias que retienen pago o deniegan el expediente

**APELLIDOS Y NOMBRE / RAZÓN SOCIAL**

CASTILLO JIMENEZ PEDRO

**NIF**

\*\*\*\*7343\*

**EXPEDIENTE**

1068375

**RESOLUCIÓN**

CONCESIÓN DE LA AYUDA

**DATOS DE MANTENIMIENTO UNIDADES**

**GRUPO DE PAGO**

ZONAS DE MONTAÑA

**Sup. Dec. Admisible**  
15,50

**Sup. Resuelta**  
15,50

**Sobredecl.**  
0,00

**% Sobredecl.(1)**  
0,00

**Sanción Calculada**  
0,00

**Sanción Aplicada**  
0,00

**Tarjeta Amarilla(2)**  
NO

**RESUMEN DE PAGOS**

**IMPORTE ( Euros )**

	RESUELTO	FEADER (Eje 2)	MAPA	CAGPDS
Pago realizado	1.415,13	1.061,35	152,13	201,65
A pagar	2,75	2,06	0,30	0,39
<b>TOTAL</b>	<b>1.417,88</b>	<b>1.063,41</b>	<b>152,43</b>	<b>202,04</b>

**APLICACIÓN DE REDUCCIONES Y SANCIONES (%)**

Condiciones de Admisibilidad(4)	Presentación tardía	Omisión declaración	Condicionalidad
0,00	0,00	1,00	0,00

**IMPORTE ( Euros )**

Calculado(3)	Reducción	Sanción	Deuda recuperada tarjeta amarilla	Recuperado Campañas Previas	Resuelto	FEADER (Eje2)	MAPA	CAGPDS
1.432,20 €	0,00 €	0,00 €	0,00 €	0,00 €	1.417,88 €	1.063,41 €	152,42 €	202,05 €

**RECINTOS PROPUESTOS**

REF.	REFERENCIA SIGPAC	CULTIVO	S/R	USO SIGPAC	Sup. Dec. admisible	Sup. Campo	Sup. Determ.	Sup. Resuelta	Transitorio
-779369	23-029-037-00107-0001	BARBECHO TRADICIONAL	S	TA	1,54		1,54	1,54	NO
-192202	23-062-016-00103-0001	OLIVAR	S	OV	0,33		0,33	0,33	NO
4272242	23-062-016-00103-0002	OLIVAR	S	OV	1,02		1,02	1,02	NO
4272256	23-029-037-00029-0004	OLIVAR	S	OV	0,20		0,20	0,20	NO
1700000007153479	23-025-003-00351-0001	OLIVAR	S	OV	1,82		1,82	1,82	NO
1700000007153482	23-029-040-00020-0001	OLIVAR	S	OV	1,42		1,42	1,42	NO
1700000007153485	23-062-038-00200-0002	OLIVAR	S	OV	0,73		0,73	0,73	NO
1700000007153486	23-062-019-00046-0001	OLIVAR	S	OV	2,64		2,64	2,64	NO
1700000007153487	23-029-044-00045-0001	OLIVAR	S	OV	0,73		0,73	0,73	NO
1700000007153488	23-062-014-00143-0001	OLIVAR	S	OV	1,07		1,07	1,07	NO
1700000007153490	23-029-055-00251-0001	OLIVAR	S	OV	0,58		0,58	0,58	NO
1700000007153491	23-029-040-00056-0001	OLIVAR	S	OV	0,44		0,44	0,44	NO
1700000007153493	23-029-040-00153-0001	OLIVAR	S	OV	0,47		0,47	0,47	NO
1700000007153495	23-029-044-00128-0001	OLIVAR	S	OV	1,13		1,13	1,13	NO
1700000007153496	23-029-034-00101-0001	OLIVAR	S	OV	0,41		0,41	0,41	NO
1700000007153497	23-029-044-00169-0001	OLIVAR	S	OV	0,19		0,19	0,19	NO
1700000007153498	23-029-044-00170-0002	OLIVAR	S	OV	0,03		0,03	0,03	NO
1700000007153499	23-029-039-00001-0001	OLIVAR	S	OV	0,75		0,75	0,75	NO

**INCIDENCIAS**

**INCIDENCIA DESCRIPCIÓN**

256 Solicitud con recintos declarados en campaña anterior y no declarados en campaña actual con una reducción por omisión de superficie superior al 3%.

CÓDIGO PARA EL PORCENTAJE DE REDUCCIÓN POR OMISIÓN QUE CORRESPONDE A LA SOLICITUD: 1



(1) Reducción prevista por sobredeclaración, art 19 del reglamento delegado (UE) 640/2014

(2) Aplicación tarjeta amarilla, art.19 bis del reglamento delegado (UE) 640/2014

(3) Se calcula sobre superficie declarada admisible

(4) Con incidencias que retienen pago o deniegan el expediente

**APELLIDOS Y NOMBRE / RAZÓN SOCIAL**

CHINCHILLA MORCILLO JOSE

**NIF**

\*\*\*\*7608\*

**EXPEDIENTE**

1106574

**RESOLUCIÓN**

CONCESIÓN DE LA AYUDA

**DATOS DE MANTENIMIENTO UNIDADES**

**GRUPO DE PAGO**

ZONAS DE MONTAÑA

**Sup. Dec.**

**Admisible**

636,71

**Sup.**

**Resuelta**

635,32

**Sobredecl.**

1,39

**% Sobredecl.(1)**

0,22

**Sanción**

**Calculada**

0,00

**Sanción**

**Aplicada**

0,00

**Tarjeta**

**Amarilla(2)**

NO

**RESUMEN DE PAGOS**

**IMPORTE ( Euros )**

	<u>RESUELTO</u>	<u>FEADER</u> (Eje 2)	<u>MAPA</u>	<u>CAGPDS</u>
Pago realizado	2.003,32	1.502,49	215,36	285,47
Pago realizado	31,32	23,49	3,37	4,46
A pagar	6,89	5,17	0,74	0,98
<b>TOTAL</b>	<b>2.041,53</b>	<b>1.531,15</b>	<b>219,47</b>	<b>290,91</b>

**APLICACIÓN DE REDUCCIONES Y SANCIONES (%)**

<u>Condiciones de Admisibilidad(4)</u>	<u>Presentación tardía</u>	<u>Omisión declaración</u>	<u>Condicionalidad</u>
0,00	0,00	0,00	0,00

**IMPORTE ( Euros )**

<u>Calculado(3)</u>	<u>Reducción</u>	<u>Sanción</u>	<u>Deuda recuperada tarjeta amarilla</u>	<u>Recuperado Campañas Previa</u>	<u>Resuelto</u>	<u>FEADER</u> (Eje2)	<u>MAPA</u>	<u>CAGPDS</u>
2.046,00 €	4,47 €	0,00 €	0,00 €	0,00 €	2.041,53 €	1.531,15 €	219,46 €	290,92 €



(1) Reducción prevista por sobredeclaración, art 19 del reglamento delegado (UE) 640/2014

(2) Aplicación tarjeta amarilla, art.19 bis del reglamento delegado (UE) 640/2014

(3) Se calcula sobre superficie declarada admisible

(4) Con incidencias que retienen pago o deniegan el expediente

**RECINTOS PROPUESTOS**

REFE.	REFERENCIA SIGPAC	CULTIVO	S/R	USO SIGPAC	Sup. Dec. admisible	Sup. Campo	Sup. Determ.	Sup. Resuelta	Transitorio
4534528	23-078-900-99000-9900	PASTOS PERMANENTES DE 5 O MAS AÑOS	S		131,25		131,25	129,86	NO
5138980	23-078-012-00092-0002	BARBECHO TRADICIONAL	S	TA	0,33		0,33	0,33	NO
5138982	23-078-015-00418-0003	BARBECHO TRADICIONAL	S	TA	0,07		0,07	0,07	NO
5138987	23-078-013-00776-0002	BARBECHO TRADICIONAL	S	TA	0,57		0,57	0,57	NO
5138993	23-078-013-00783-0003	BARBECHO TRADICIONAL	S	TA	0,24		0,24	0,24	NO
5138994	23-078-013-00784-0001	BARBECHO TRADICIONAL	S	TA	0,27		0,27	0,27	NO
170000006442945	23-078-030-00693-0001	PASTOS PERMANENTES DE 5 O MAS AÑOS	S	PS	0,08		0,08	0,08	NO
170000006442946	23-078-030-00692-0001	PASTOS PERMANENTES DE 5 O MAS AÑOS	S	PS	1,40		1,40	1,40	NO
170000006442947	23-078-030-00694-0001	PASTOS PERMANENTES DE 5 O MAS AÑOS	S	PS	0,43		0,43	0,43	NO
170000006442948	23-078-030-00669-0001	PASTOS PERMANENTES DE 5 O MAS AÑOS	S	PS	0,67		0,67	0,67	NO
170000006442949	23-078-030-00668-0001	PASTOS PERMANENTES DE 5 O MAS AÑOS	S	PS	0,14		0,14	0,14	NO
170000006442950	23-078-030-00664-0004	PASTOS PERMANENTES DE 5 O MAS AÑOS	S	PS	1,89		1,89	1,89	NO
170000006442951	23-078-030-00665-0001	PASTOS PERMANENTES DE 5 O MAS AÑOS	S	PS	2,34		2,34	2,34	NO
170000006442952	23-078-030-00667-0002	PASTOS PERMANENTES DE 5 O MAS AÑOS	S	PS	1,69		1,69	1,69	NO
170000006442953	23-078-030-00672-0003	PASTOS PERMANENTES DE 5 O MAS AÑOS	S	PS	0,98		0,98	0,98	NO
170000006442954	23-078-030-00675-0001	PASTOS PERMANENTES DE 5 O MAS AÑOS	S	PS	2,54		2,54	2,54	NO
170000006442955	23-078-013-00737-0001	BARBECHO TRADICIONAL	R	TA	0,24		0,24	0,24	NO
170000006442956	23-078-013-00738-0001	BARBECHO TRADICIONAL	R	TA	0,09		0,09	0,09	NO
170000006442957	23-078-013-00739-0001	BARBECHO TRADICIONAL	R	TA	0,10		0,10	0,10	NO
170000006442959	23-078-030-00674-0001	PASTOS PERMANENTES DE 5 O MAS AÑOS	S	PS	0,77		0,77	0,77	NO
170000006442960	23-078-030-00727-0001	PASTOS PERMANENTES DE 5 O MAS AÑOS	S	PS	0,19		0,19	0,19	NO
170000006442961	23-078-013-00651-0001	PASTOS PERMANENTES DE 5 O MAS AÑOS	S	PS	0,11		0,11	0,11	NO
170000006442962	23-078-030-00528-0010	PASTOS PERMANENTES DE 5 O MAS AÑOS	S	PS	168,95		168,95	168,95	NO
170000006442963	23-078-030-00532-0002	PASTOS PERMANENTES DE 5 O MAS AÑOS	S	PS	0,57		0,57	0,57	NO
170000006442964	23-078-030-00655-0003	PASTOS PERMANENTES DE 5 O MAS AÑOS	S	PS	0,54		0,54	0,54	NO
170000006442965	23-078-030-00704-0004	PASTOS PERMANENTES DE 5 O MAS AÑOS	S	PS	0,87		0,87	0,87	NO
170000006442966	23-078-030-00685-0001	PASTOS PERMANENTES DE 5 O MAS AÑOS	S	PS	0,47		0,47	0,47	NO
170000006442967	23-078-030-00686-0001	PASTOS PERMANENTES DE 5 O MAS AÑOS	S	PS	0,55		0,55	0,55	NO
170000006442968	23-078-030-00650-0001	PASTOS PERMANENTES DE 5 O MAS AÑOS	S	PS	0,10		0,10	0,10	NO
170000006442969	23-078-030-00691-0001	PASTOS PERMANENTES DE 5 O MAS AÑOS	S	PS	0,58		0,58	0,58	NO
170000006442970	23-078-013-00653-0002	PASTOS PERMANENTES DE 5 O MAS AÑOS	S	PS	0,27		0,27	0,27	NO
170000006442971	23-078-013-00696-0002	BARBECHO TRADICIONAL	S	TA	0,15		0,15	0,15	NO
170000006442972	23-078-013-00697-0002	BARBECHO TRADICIONAL	S	TA	0,14		0,14	0,14	NO
170000006442973	23-078-030-00721-0001	PASTOS PERMANENTES DE 5 O MAS AÑOS	S	PS	6,54		6,54	6,54	NO
170000006442974	23-078-030-00722-0001	PASTOS PERMANENTES DE 5 O MAS AÑOS	S	PS	0,49		0,49	0,49	NO
170000006442975	23-078-030-00723-0001	PASTOS PERMANENTES DE 5 O MAS AÑOS	S	PS	13,10		13,10	13,10	NO
170000006442976	23-078-030-00729-0001	PASTOS PERMANENTES DE 5 O MAS AÑOS	S	PS	0,54		0,54	0,54	NO
170000006442977	23-078-013-00671-0001	PASTOS PERMANENTES DE 5 O MAS AÑOS	S	PS	0,14		0,14	0,14	NO
170000006442978	23-078-013-00672-0001	PASTOS PERMANENTES DE 5 O MAS AÑOS	S	PS	0,12		0,12	0,12	NO
170000006442979	23-078-013-00677-0001	PASTOS PERMANENTES DE 5 O MAS AÑOS	S	PS	0,16		0,16	0,16	NO
170000006442980	23-078-030-00697-0001	BARBECHO TRADICIONAL	S	TA	0,56		0,56	0,56	NO
170000006442981	23-078-030-00726-0003	PASTOS PERMANENTES DE 5 O MAS AÑOS	S	PS	0,28		0,28	0,28	NO
170000006442982	23-078-013-00670-0006	BARBECHO TRADICIONAL	S	TA	1,03		1,03	1,03	NO
170000006442983	23-078-013-00673-0001	BARBECHO TRADICIONAL	S	TA	0,19		0,19	0,19	NO
170000006442984	23-078-013-00674-0001	BARBECHO TRADICIONAL	S	TA	0,20		0,20	0,20	NO
170000006442985	23-078-013-00675-0001	BARBECHO TRADICIONAL	S	TA	0,44		0,44	0,44	NO
170000006442986	23-078-013-00676-0002	BARBECHO TRADICIONAL	S	TA	0,29		0,29	0,29	NO
170000006442987	23-078-013-00678-0001	BARBECHO TRADICIONAL	S	TA	0,55		0,55	0,55	NO
170000006442988	23-078-013-00679-0001	BARBECHO TRADICIONAL	S	TA	0,55		0,55	0,55	NO
170000006442989	23-078-013-01025-0001	BARBECHO TRADICIONAL	S	TA	0,27		0,27	0,27	NO
170000006442990	23-078-030-00701-0001	PASTOS PERMANENTES DE 5 O MAS AÑOS	S	PS	0,37		0,37	0,37	NO
170000006442991	23-078-030-00702-0001	PASTOS PERMANENTES DE 5 O MAS AÑOS	S	PS	0,46		0,46	0,46	NO
170000006442992	23-078-030-00697-0002	PASTOS PERMANENTES DE 5 O MAS AÑOS	S	PS	1,13		1,13	1,13	NO
170000006442993	23-078-030-00698-0001	PASTOS PERMANENTES DE 5 O MAS AÑOS	S	PS	0,23		0,23	0,23	NO
170000006442994	23-078-030-00699-0001	PASTOS PERMANENTES DE 5 O MAS AÑOS	S	PS	0,09		0,09	0,09	NO
170000006442995	23-078-030-00700-0001	PASTOS PERMANENTES DE 5 O MAS AÑOS	S	PS	0,08		0,08	0,08	NO
170000006442996	23-078-030-00528-0009	PASTOS PERMANENTES DE 5 O MAS AÑOS	S	PS	253,09		253,09	253,09	NO
170000006442997	23-078-030-00529-0001	PASTOS PERMANENTES DE 5 O MAS AÑOS	S	PS	1,40		1,40	1,40	NO
170000006442998	23-078-030-00530-0001	PASTOS PERMANENTES DE 5 O MAS AÑOS	S	PS	0,82		0,82	0,82	NO

(1) Reducción prevista por sobredeclaración, art 19 del reglamento delegado (UE) 640/2014

(2) Aplicación tarjeta amarilla, art.19 bis del reglamento delegado (UE) 640/2014

(3) Se calcula sobre superficie declarada admisible

(4) Con incidencias que retienen pago o deniegan el expediente

**RECINTOS PROPUESTOS**

REF.	REFERENCIA SIGPAC	CULTIVO	S/R	USO SIGPAC	Sup. Dec. admisible	Sup. Campo	Sup. Determ.	Sup. Resuelta	Transitorio
1700000006442999	23-078-030-00531-0001	PASTOS PERMANENTES DE 5 O MAS AÑOS	S	PS	0,29		0,29	0,29	NO
1700000006443000	23-078-030-00532-0001	PASTOS PERMANENTES DE 5 O MAS AÑOS	S	PS	1,67		1,67	1,67	NO
1700000006443001	23-078-030-00533-0001	PASTOS PERMANENTES DE 5 O MAS AÑOS	S	PS	0,76		0,76	0,76	NO
1700000006443002	23-078-030-00534-0001	PASTOS PERMANENTES DE 5 O MAS AÑOS	S	PS	0,89		0,89	0,89	NO
1700000006443003	23-078-030-00652-0001	PASTOS PERMANENTES DE 5 O MAS AÑOS	S	PS	0,31		0,31	0,31	NO
1700000006443004	23-078-030-00661-0001	PASTOS PERMANENTES DE 5 O MAS AÑOS	S	PS	0,97		0,97	0,97	NO
1700000006443005	23-078-030-00684-0001	PASTOS PERMANENTES DE 5 O MAS AÑOS	S	PS	0,43		0,43	0,43	NO
1700000006443006	23-078-030-00675-0002	PASTOS PERMANENTES DE 5 O MAS AÑOS	S	PS	2,30		2,30	2,30	NO
1700000006443007	23-078-030-00677-0001	PASTOS PERMANENTES DE 5 O MAS AÑOS	S	PS	1,75		1,75	1,75	NO
1700000006443008	23-078-030-00695-0001	PASTOS PERMANENTES DE 5 O MAS AÑOS	S	PS	0,17		0,17	0,17	NO
1700000006443009	23-078-030-00696-0001	PASTOS PERMANENTES DE 5 O MAS AÑOS	S	PS	0,17		0,17	0,17	NO
1700000006443010	23-078-030-00672-0004	PASTOS PERMANENTES DE 5 O MAS AÑOS	S	PS	0,06		0,06	0,06	NO
1700000006443011	23-078-030-00680-0001	PASTOS PERMANENTES DE 5 O MAS AÑOS	S	PS	0,46		0,46	0,46	NO
1700000006443012	23-078-030-00681-0001	PASTOS PERMANENTES DE 5 O MAS AÑOS	S	PS	0,23		0,23	0,23	NO
1700000006443013	23-078-030-00678-0001	PASTOS PERMANENTES DE 5 O MAS AÑOS	S	PS	0,11		0,11	0,11	NO
1700000006443014	23-078-030-00679-0001	PASTOS PERMANENTES DE 5 O MAS AÑOS	S	PS	0,13		0,13	0,13	NO
1700000006443015	23-078-030-00682-0001	PASTOS PERMANENTES DE 5 O MAS AÑOS	S	PS	0,41		0,41	0,41	NO
1700000006443016	23-078-013-00775-0002	BARBECHO TRADICIONAL	S	TA	0,20		0,20	0,20	NO
1700000006443017	23-078-030-00670-0001	PASTOS PERMANENTES DE 5 O MAS AÑOS	S	PS	1,32		1,32	1,32	NO
1700000006443018	23-078-030-00673-0001	PASTOS PERMANENTES DE 5 O MAS AÑOS	S	PS	2,25		2,25	2,25	NO
1700000006443019	23-078-030-00676-0001	PASTOS PERMANENTES DE 5 O MAS AÑOS	S	PS	2,12		2,12	2,12	NO
1700000006443020	23-078-030-00721-0003	PASTOS PERMANENTES DE 5 O MAS AÑOS	S	PS	0,32		0,32	0,32	NO
1700000006443021	23-078-030-00724-0001	PASTOS PERMANENTES DE 5 O MAS AÑOS	S	PS	0,32		0,32	0,32	NO
1700000006443022	23-078-030-00725-0001	PASTOS PERMANENTES DE 5 O MAS AÑOS	S	PS	2,22		2,22	2,22	NO
1700000006443023	23-078-030-00726-0002	PASTOS PERMANENTES DE 5 O MAS AÑOS	S	PS	0,68		0,68	0,68	NO
1700000006443024	23-078-030-00729-0002	PASTOS PERMANENTES DE 5 O MAS AÑOS	S	PS	0,02		0,02	0,02	NO
1700000006443025	23-078-013-00652-0002	PASTOS PERMANENTES DE 5 O MAS AÑOS	S	PS	0,46		0,46	0,46	NO
1700000006443026	23-078-013-00648-0001	PASTOS PERMANENTES DE 5 O MAS AÑOS	S	PS	0,09		0,09	0,09	NO
1700000006443027	23-078-030-00663-0001	PASTOS PERMANENTES DE 5 O MAS AÑOS	S	PS	2,55		2,55	2,55	NO
1700000006443028	23-078-030-00654-0001	PASTOS PERMANENTES DE 5 O MAS AÑOS	S	PS	0,92		0,92	0,92	NO
1700000006443029	23-078-030-00656-0001	PASTOS PERMANENTES DE 5 O MAS AÑOS	S	PS	1,26		1,26	1,26	NO
1700000006443030	23-078-030-00655-0002	PASTOS PERMANENTES DE 5 O MAS AÑOS	S	PS	0,19		0,19	0,19	NO
1700000006443031	23-078-030-00657-0001	PASTOS PERMANENTES DE 5 O MAS AÑOS	S	PS	1,76		1,76	1,76	NO
1700000006443032	23-078-030-00658-0001	PASTOS PERMANENTES DE 5 O MAS AÑOS	S	PS	0,58		0,58	0,58	NO
1700000006443033	23-078-030-00660-0001	PASTOS PERMANENTES DE 5 O MAS AÑOS	S	PS	0,86		0,86	0,86	NO
1700000006443034	23-078-030-00649-0001	PASTOS PERMANENTES DE 5 O MAS AÑOS	S	PS	2,74		2,74	2,74	NO
1700000006443035	23-078-030-00535-0001	PASTOS PERMANENTES DE 5 O MAS AÑOS	S	PS	0,11		0,11	0,11	NO
1700000006443036	23-078-013-00637-0001	PASTOS PERMANENTES DE 5 O MAS AÑOS	S	PS	0,08		0,08	0,08	NO
1700000006443037	23-078-030-00659-0001	PASTOS PERMANENTES DE 5 O MAS AÑOS	S	PS	0,19		0,19	0,19	NO
1700000006443038	23-078-030-00651-0001	PASTOS PERMANENTES DE 5 O MAS AÑOS	S	PS	0,10		0,10	0,10	NO
1700000006443039	23-078-013-00603-0001	PASTOS PERMANENTES DE 5 O MAS AÑOS	S	PR	1,44		1,44	1,44	NO
1700000006443041	23-078-013-00690-0002	BARBECHO TRADICIONAL	S	TA	0,12		0,12	0,12	NO

**INCIDENCIAS**

**INCIDENCIA DESCRIPCIÓN**

- 231 Recinto ficticio comunal declarado cuya superficie de cruce total supera la superficie total definida por la Autoridad gestora para ese recinto.  
 Recinto:23-078-900-99000-990 Cultivo:62000 PASTOS PERMANENTES DE 5 O MAS AÑOS-SIN VARIEDAD Secano
- 3706 Recinto ficticio del que forma parte un recinto real que a su vez, aparece declarado por productores individuales, sucediendo que para el recintoreal, la suma de superficie declarada por individuales y la indicada por Autoridades gestoras de pastos en común, supera la superficie queSIGPAC establece para ese recinto real. ( Real Decreto 1075/2014 de 19 de diciembre Art. 92, apdo. 3, Anexo XIV apdo. 2).  
 Recinto:23-078-900-99000-990 Cultivo:62000 PASTOS PERMANENTES DE 5 O MAS AÑOS-SIN VARIEDAD Secano Exceso de superficie (Hectáreas): 1,39



(1) Reducción prevista por sobredeclaración, art 19 del reglamento delegado (UE) 640/2014  
 (2) Aplicación tarjeta amarilla, art.19 bis del reglamento delegado (UE) 640/2014  
 (3) Se calcula sobre superficie declarada admisible  
 (4) Con incidencias que retienen pago o deniegan el expediente

**APELLIDOS Y NOMBRE / RAZÓN SOCIAL**

CHINCHILLA MORCILLO JUAN ANTONIO

**NIF**

\*\*\*\*6028\*

**EXPEDIENTE**

1106571

**RESOLUCIÓN**

CONCESIÓN DE LA AYUDA

**DATOS DE MANTENIMIENTO UNIDADES**

**GRUPO DE PAGO**

ZONAS DE MONTAÑA

**Sup. Dec. Admisible**  
362,11

**Sup. Resuelta**  
358,85

**Sobredecl.**  
3,26

**% Sobredecl.(1)**  
0,91

**Sanción Calculada**  
4,89

**Sanción Aplicada**  
2,44

**Tarjeta Amarilla(2)**  
SI

**RESUMEN DE PAGOS**

**IMPORTE ( Euros )**

	RESUELTO	FEADER (Eje 2)	MAPA	CAGPDS
Pago realizado	1.804,71	1.353,53	194,01	257,17
Pago realizado	50,57	37,93	5,44	7,20
A pagar	158,49	118,87	17,04	22,58
<b>TOTAL</b>	<b>2.013,77</b>	<b>1.510,33</b>	<b>216,49</b>	<b>286,95</b>

**APLICACIÓN DE REDUCCIONES Y SANCIONES (%)**

Condiciones de Admisibilidad(4)	Presentación tardía	Omisión declaración	Condicionalidad
0,00	0,00	0,00	0,00

**IMPORTE ( Euros )**

Calculado(3)	Reducción	Sanción	Deuda recuperada tarjeta amarilla	Recuperado Campañas Previas	Resuelto	FEADER (Eje2)	MAPA	CAGPDS
2.046,00 €	18,42 €	13,81 €	0,00 €	0,00 €	2.013,77 €	1.510,33 €	216,48 €	286,96 €

**RECINTOS PROPUESTOS**

REF.	REFERENCIA SIGPAC	CULTIVO	S/R	USO SIGPAC	Sup. Dec. admisible	Sup. Campo	Sup. Determ.	Sup. Resuelta	Transitorio
4534601	23-078-900-99000-9900	PASTOS PERMANENTES DE 5 O MAS AÑOS	S		307,59		307,59	304,33	NO
1700000006727622	23-024-014-00027-0001	PASTOS PERMANENTES DE 5 O MAS AÑOS	S	PS	0,42		0,42	0,42	NO
1700000006727623	23-078-029-00685-0001	BARBECHO TRADICIONAL	R	TA	0,04		0,04	0,04	NO
1700000006727624	23-078-029-00649-0001	BARBECHO TRADICIONAL	R	TA	0,04		0,04	0,04	NO
1700000006727625	23-024-014-00027-0005	PASTOS PERMANENTES DE 5 O MAS AÑOS	S	PR	3,02		3,02	3,02	NO
1700000006727628	23-024-016-00001-0001	PASTOS PERMANENTES DE 5 O MAS AÑOS	S	PS	0,94		0,94	0,94	NO
1700000006727629	23-078-029-00682-0001	BARBECHO TRADICIONAL	R	TA	0,01		0,01	0,01	NO
1700000006727630	23-024-016-00025-0011	PASTOS PERMANENTES DE 5 O MAS AÑOS	S	PR	16,65		16,65	16,65	NO
1700000006727631	23-078-015-00068-0001	BARBECHO TRADICIONAL	R	TA	1,00		1,00	1,00	NO
1700000006727633	23-024-016-00009-0003	PASTOS PERMANENTES DE 5 O MAS AÑOS	S	PS	6,61		6,61	6,61	NO
1700000006727634	23-024-016-00009-0002	PASTOS PERMANENTES DE 5 O MAS AÑOS	S	PA	25,51		25,51	25,51	NO
1700000006727635	23-078-029-00614-0001	PASTOS PERMANENTES DE 5 O MAS AÑOS	S	PS	0,10		0,10	0,10	NO
1700000006727636	23-078-013-00442-0001	BARBECHO TRADICIONAL	R	TA	0,18		0,18	0,18	NO

**INCIDENCIAS**

**INCIDENCIA DESCRIPCIÓN**

- 231 Recinto ficticio comunal declarado cuya superficie de cruce total supera la superficie total definida por la Autoridad gestora para ese recinto. Recinto:23-078-900-99000-990 Cultivo:62000 PASTOS PERMANENTES DE 5 O MAS AÑOS-SIN VARIEDAD Secano
- 3706 Recinto ficticio del que forma parte un recinto real que a su vez, aparece declarado por productores individuales, sucediendo que para el recintoreal, la suma de superficie declarada por individuales y la indicada por Autoridades gestoras de pastos en común, supera la superficie queSIGPAC establece para ese recinto real. ( Real Decreto 1075/2014 de 19 de diciembre Art. 92, apdo. 3, Anexo XIV apdo. 2). Recinto:23-078-900-99000-990 Cultivo:62000 PASTOS PERMANENTES DE 5 O MAS AÑOS-SIN VARIEDAD Secano Exceso de superficie (Hectáreas):3,26



(1) Reducción prevista por sobredeclaración, art 19 del reglamento delegado (UE) 640/2014  
 (2) Aplicación tarjeta amarilla, art.19 bis del reglamento delegado (UE) 640/2014  
 (3) Se calcula sobre superficie declarada admisible  
 (4) Con incidencias que retienen pago o deniegan el expediente

**APELLIDOS Y NOMBRE / RAZÓN SOCIAL**

CHINCHILLA SANCHEZ MARIA ANTONIA

**NIF**

\*\*\*\*2980\*

**EXPEDIENTE**

1112307

**RESOLUCIÓN**

CONCESIÓN DE LA AYUDA

**DATOS DE MANTENIMIENTO UNIDADES**

**GRUPO DE PAGO**

ZONAS DE MONTAÑA

**Sup. Dec. Admisible**  
233,93

**Sup. Resuelta**  
232,64

**Sobredecl.**  
1,29

**% Sobredecl.(1)**  
0,55

**Sanción Calculada**  
0,00

**Sanción Aplicada**  
0,00

**Tarjeta Amarilla(2)**  
NO

**RESUMEN DE PAGOS**

**IMPORTE ( Euros )**

	RESUELTO	FEADER (Eje 2)	MAPA	CAGPDS
Pago realizado	475,05	356,29	51,07	67,69
Pago realizado	1.554,59	1.165,94	167,12	221,53
A pagar	5,08	3,81	0,55	0,72
<b>TOTAL</b>	<b>2.034,72</b>	<b>1.526,04</b>	<b>218,74</b>	<b>289,94</b>

**APLICACIÓN DE REDUCCIONES Y SANCIONES (%)**

Condiciones de Admisibilidad(4)	Presentación tardía	Omisión declaración	Condicionalidad
0,00	0,00	0,00	0,00

**IMPORTE ( Euros )**

Calculado(3)	Reducción	Sanción	Deuda recuperada tarjeta amarilla	Recuperado Campañas Previa	Resuelto	FEADER (Eje2)	MAPA	CAGPDS
2.046,00 €	11,28 €	0,00 €	0,00 €	0,00 €	2.034,72 €	1.526,04 €	218,73 €	289,95 €

**RECINTOS PROPUESTOS**

REF.	REFERENCIA SIGPAC	CULTIVO	S/R	USO SIGPAC	Sup. Dec. admisible	Sup. Campo	Sup. Determ.	Sup. Resuelta	Transitorio
4537922	23-078-900-99000-9900	PASTOS PERMANENTES DE 5 O MAS AÑOS	S		30,53		30,53	30,21	NO
4639641	23-078-900-99000-9900	PASTOS PERMANENTES DE 5 O MAS AÑOS	S		90,87		90,87	89,90	NO
1700000006146573	23-094-036-00092-0001	PASTOS PERMANENTES DE 5 O MAS AÑOS	S	PS	80,44		80,44	80,44	NO
1700000006146575	23-094-035-00018-0001	PASTOS PERMANENTES DE 5 O MAS AÑOS	S	PR	27,02		27,02	27,02	NO
1700000006146576	23-094-035-00018-0002	PASTOS PERMANENTES DE 5 O MAS AÑOS	S	PS	5,07		5,07	5,07	NO

**INCIDENCIAS**

**INCIDENCIA DESCRIPCIÓN**

- 231 Recinto ficticio comunal declarado cuya superficie de cruce total supera la superficie total definida por la Autoridad gestora para ese recinto.  
Recinto:23-078-900-99000-990 Cultivo:62000 PASTOS PERMANENTES DE 5 O MAS AÑOS-SIN VARIEDAD Secano
- 3706 Recinto ficticio del que forma parte un recinto real que a su vez, aparece declarado por productores individuales, sucediendo que para el recinto real, la suma de superficie declarada por individuales y la indicada por Autoridades gestoras de pastos en común, supera la superficie que SIGPAC establece para ese recinto real. ( Real Decreto 1075/2014 de 19 de diciembre Art. 92, apdo. 3, Anexo XIV apdo. 2).  
Recinto:23-078-900-99000-990 Cultivo:62000 PASTOS PERMANENTES DE 5 O MAS AÑOS-SIN VARIEDAD Secano Exceso de superficie (Hectáreas):0,32  
Recinto:23-078-900-99000-990 Cultivo:62000 PASTOS PERMANENTES DE 5 O MAS AÑOS-SIN VARIEDAD Secano Exceso de superficie (Hectáreas):0,97



(1) Reducción prevista por sobredeclaración, art 19 del reglamento delegado (UE) 640/2014

(2) Aplicación tarjeta amarilla, art.19 bis del reglamento delegado (UE) 640/2014

(3) Se calcula sobre superficie declarada admisible

(4) Con incidencias que retienen pago o deniegan el expediente



**APELLIDOS Y NOMBRE / RAZÓN SOCIAL**

DE LA CRUZ CASTILLO EMILIO

**NIF**

\*\*\*\*1358\*

**EXPEDIENTE**

1229894

**RESOLUCIÓN**

CONCESIÓN DE LA AYUDA

**DATOS DE MANTENIMIENTO UNIDADES**

**GRUPO DE PAGO**

ZONAS DE MONTAÑA

**Sup. Dec. Admisible**  
395,16

**Sup. Resuelta**  
379,75

**Sobredecl.**  
15,41

**% Sobredecl.(1)**  
4,06

**Sanción Calculada**  
23,12

**Sanción Aplicada**  
23,12

**Tarjeta Amarilla(2)**  
NO

**RESUMEN DE PAGOS**

**IMPORTE ( Euros )**

	<b>RESUELTO</b>	<b>FEADER (Eje 2)</b>	<b>MAPA</b>	<b>CAGPDS</b>
Pago realizado	461,73	346,30	49,64	65,79
A pagar	1.366,34	1.024,76	146,88	194,70
<b>TOTAL</b>	<b>1.828,07</b>	<b>1.371,06</b>	<b>196,52</b>	<b>260,49</b>

**APLICACIÓN DE REDUCCIONES Y SANCIONES (%)**

Condiciones de Admisibilidad(4)	Presentación tardía	Omisión declaración	Condicionalidad
0,00	0,00	1,00	0,00

**IMPORTE ( Euros )**

Calculado(3)	Reducción	Sanción	Deuda recuperada tarjeta amarilla	Recuperado Campañas Previas	Resuelto	FEADER (Eje2)	MAPA	CAGPDS
2.046,00 €	79,79 €	119,68 €	0,00 €	0,00 €	1.828,06 €	1.371,05 €	196,52 €	260,49 €

**RECINTOS PROPUESTOS**

REF.	REFERENCIA SIGPAC	CULTIVO	S/R	USO SIGPAC	Sup. Dec. admisible	Sup. Campo	Sup. Determ.	Sup. Resuelta	Transitorio
4525390	23-078-900-99000-9900	PASTOS PERMANENTES DE 5 O MAS AÑOS	S		258,99		233,41	233,41	NO
4656215	23-078-900-99000-9900	PASTOS PERMANENTES DE 5 O MAS AÑOS	S		137,43		111,85	111,85	NO
1700000006813095	23-029-012-00001-0001	PASTOS PERMANENTES DE 5 O MAS AÑOS	S	PR	12,40		12,40	12,40	NO
1700000006813096	23-078-033-00151-0002	PASTOS PERMANENTES DE 5 O MAS AÑOS	S	PS	0,00		0,00	0,00	NO
1700000006813097	23-078-033-00152-0001	PASTOS PERMANENTES DE 5 O MAS AÑOS	S	PS	0,00		0,00	0,00	NO
1700000006813098	23-078-033-00153-0003	PASTOS PERMANENTES DE 5 O MAS AÑOS	S	PS	1,41		1,41	0,00	NO
1700000006813099	23-078-033-00156-0001	PASTOS PERMANENTES DE 5 O MAS AÑOS	S	PS	0,56		0,56	0,00	NO
1700000006813100	23-078-033-00166-0006	PASTOS PERMANENTES DE 5 O MAS AÑOS	S	PS	9,34		9,34	0,00	NO
1700000006813101	23-078-033-00167-0003	PASTOS PERMANENTES DE 5 O MAS AÑOS	S	PS	0,00		0,00	0,00	NO
1700000006813102	23-078-033-00177-0002	PASTOS PERMANENTES DE 5 O MAS AÑOS	S	PS	0,68		0,68	0,00	NO
1700000006813103	23-078-033-00179-0001	PASTOS PERMANENTES DE 5 O MAS AÑOS	S	PS	0,53		0,53	0,53	NO
1700000006813108	23-078-034-00066-0003	PASTOS PERMANENTES DE 5 O MAS AÑOS	S	PS	0,40		0,40	0,40	NO
1700000006813111	23-078-034-00044-0001	PASTOS PERMANENTES DE 5 O MAS AÑOS	S	PS	0,41		0,41	0,41	NO
1700000006813112	23-078-034-00046-0001	PASTOS PERMANENTES DE 5 O MAS AÑOS	S	PS	0,62		0,62	0,62	NO
1700000006813113	23-078-034-00050-0001	PASTOS PERMANENTES DE 5 O MAS AÑOS	S	PS	0,98		0,98	0,98	NO
1700000006813114	23-078-034-00052-0001	PASTOS PERMANENTES DE 5 O MAS AÑOS	S	PS	1,43		1,43	0,00	NO
1700000006813115	23-078-034-00045-0001	PASTOS PERMANENTES DE 5 O MAS AÑOS	S	PS	0,48		0,48	0,48	NO
1700000006813116	23-078-034-00056-0001	PASTOS PERMANENTES DE 5 O MAS AÑOS	S	PS	1,11		1,11	0,00	NO
1700000006813117	23-078-034-00054-0001	PASTOS PERMANENTES DE 5 O MAS AÑOS	S	PS	0,88		0,88	0,00	NO
1700000006813119	23-029-012-00001-0002	PASTOS PERMANENTES DE 5 O MAS AÑOS	S	PR	18,67		18,67	18,67	NO



(1) Reducción prevista por sobredeclaración, art 19 del reglamento delegado (UE) 640/2014

(2) Aplicación tarjeta amarilla, art.19 bis del reglamento delegado (UE) 640/2014

(3) Se calcula sobre superficie declarada admisible

(4) Con incidencias que retienen pago o deniegan el expediente

**INCIDENCIAS****INCIDENCIA DESCRIPCIÓN**

- 235 Superficie de cruce en recinto que forma parte de un ficticio más su superficie según Autoridad gestora supera superficie admisible SIGPAC.  
 Recinto:23-078-033-00153-003 Cultivo:62000 PASTOS PERMANENTES DE 5 O MAS AÑOS-SIN VARIEDAD Secano Suma de [Superficie total individuales] + [Superficie total Autoridades] (Áreas):282 Superficie admisible del recinto según SIGPAC (Áreas):141 Exceso de superficie (Hectáreas):1,41  
 Recinto:23-078-033-00156-001 Cultivo:62000 PASTOS PERMANENTES DE 5 O MAS AÑOS-SIN VARIEDAD Secano Suma de [Superficie total individuales] + [Superficie total Autoridades] (Áreas):112 Superficie admisible del recinto según SIGPAC (Áreas):56 Exceso de superficie (Hectáreas):0,56  
 Recinto:23-078-033-00166-006 Cultivo:62000 PASTOS PERMANENTES DE 5 O MAS AÑOS-SIN VARIEDAD Secano Suma de [Superficie total individuales] + [Superficie total Autoridades] (Áreas):1868 Superficie admisible del recinto según SIGPAC (Áreas):934 Exceso de superficie (Hectáreas):9,34  
 Recinto:23-078-033-00177-002 Cultivo:62000 PASTOS PERMANENTES DE 5 O MAS AÑOS-SIN VARIEDAD Secano Suma de [Superficie total individuales] + [Superficie total Autoridades] (Áreas):136 Superficie admisible del recinto según SIGPAC (Áreas):68 Exceso de superficie (Hectáreas):0,68  
 Recinto:23-078-034-00052-001 Cultivo:62000 PASTOS PERMANENTES DE 5 O MAS AÑOS-SIN VARIEDAD Secano Suma de [Superficie total individuales] + [Superficie total Autoridades] (Áreas):286 Superficie admisible del recinto según SIGPAC (Áreas):143 Exceso de superficie (Hectáreas):1,43  
 Recinto:23-078-034-00054-001 Cultivo:62000 PASTOS PERMANENTES DE 5 O MAS AÑOS-SIN VARIEDAD Secano Suma de [Superficie total individuales] + [Superficie total Autoridades] (Áreas):176 Superficie admisible del recinto según SIGPAC (Áreas):88 Exceso de superficie (Hectáreas):0,88  
 Recinto:23-078-034-00056-001 Cultivo:62000 PASTOS PERMANENTES DE 5 O MAS AÑOS-SIN VARIEDAD Secano Suma de [Superficie total individuales] + [Superficie total Autoridades] (Áreas):222 Superficie admisible del recinto según SIGPAC (Áreas):111 Exceso de superficie (Hectáreas):1,11
- 256 Solicitud con recintos declarados en campaña anterior y no declarados en campaña actual con una reducción por omisión de superficie superior al 3%.  
 CÓDIGO PARA EL PORCENTAJE DE REDUCCIÓN POR OMISIÓN QUE CORRESPONDE A LA SOLICITUD:1
- 3924 Recinto ficticio declarado en la Solicitud Única con la marca de pastos en común compuesto por algún recinto real cuyo identificativo presenta un solape entre Solicitud Única y Declaración de pastos. reglamentación ( Real Decreto 1075/2014 de 19 de diciembre Art. 92, apdo. 3).  
 Recinto:23-078-900-99000-990 Cultivo: - Exceso de superficie declarada (Hectáreas):0,01 Superficie solapada.:0,16 % de participación en el recinto ficticio comunal para el CIF/NIF del productor.:5  
 Recinto:23-078-900-99000-990 Cultivo: - Exceso de superficie declarada (Hectáreas):0,01 Superficie solapada.:0,21 % de participación en el recinto ficticio comunal para el CIF/NIF del productor.:5  
 Recinto:23-078-900-99000-990 Cultivo: - Exceso de superficie declarada (Hectáreas):0,01 Superficie solapada.:0,22 % de participación en el recinto ficticio comunal para el CIF/NIF del productor.:5  
 Recinto:23-078-900-99000-990 Cultivo: - Exceso de superficie declarada (Hectáreas):0,02 Superficie solapada.:0,38 % de participación en el recinto ficticio comunal para el CIF/NIF del productor.:5  
 Recinto:23-078-900-99000-990 Cultivo: - Exceso de superficie declarada (Hectáreas):0,02 Superficie solapada.:0,49 % de participación en el recinto ficticio comunal para el CIF/NIF del productor.:5  
 Recinto:23-078-900-99000-990 Cultivo: - Exceso de superficie declarada (Hectáreas):0,03 Superficie solapada.:0,68 % de participación en el recinto ficticio comunal para el CIF/NIF del productor.:5  
 Recinto:23-078-900-99000-990 Cultivo: - Exceso de superficie declarada (Hectáreas):0,04 Superficie solapada.:0,71 % de participación en el recinto ficticio comunal para el CIF/NIF del productor.:5  
 Recinto:23-078-900-99000-990 Cultivo: - Exceso de superficie declarada (Hectáreas):0,05 Superficie solapada.:1,03 % de participación en el recinto ficticio comunal para el CIF/NIF del productor.:5  
 Recinto:23-078-900-99000-990 Cultivo: - Exceso de superficie declarada (Hectáreas):0,05 Superficie solapada.:1,04 % de participación en el recinto ficticio comunal para el CIF/NIF del productor.:5  
 Recinto:23-078-900-99000-990 Cultivo: - Exceso de superficie declarada (Hectáreas):0,05 Superficie solapada.:1,07 % de participación en el recinto ficticio comunal para el CIF/NIF del productor.:5  
 Recinto:23-078-900-99000-990 Cultivo: - Exceso de superficie declarada (Hectáreas):0,05 Superficie solapada.:1,09 % de participación en el recinto ficticio comunal para el CIF/NIF del productor.:5  
 Recinto:23-078-900-99000-990 Cultivo: - Exceso de superficie declarada (Hectáreas):0,06 Superficie solapada.:1,16 % de participación en el recinto ficticio comunal para el CIF/NIF del productor.:5  
 Recinto:23-078-900-99000-990 Cultivo: - Exceso de superficie declarada (Hectáreas):0,06 Superficie solapada.:1,24 % de participación en el recinto ficticio comunal para el CIF/NIF del productor.:5  
 Recinto:23-078-900-99000-990 Cultivo: - Exceso de superficie declarada (Hectáreas):0,06 Superficie solapada.:1,28 % de participación en el recinto ficticio comunal para el CIF/NIF del productor.:5  
 Recinto:23-078-900-99000-990 Cultivo: - Exceso de superficie declarada (Hectáreas):0,06 Superficie solapada.:1,29 % de participación en el recinto ficticio comunal para el CIF/NIF del productor.:5  
 Recinto:23-078-900-99000-990 Cultivo: - Exceso de superficie declarada (Hectáreas):0,07 Superficie solapada.:1,32 % de participación en el recinto ficticio comunal para el CIF/NIF del productor.:5  
 Recinto:23-078-900-99000-990 Cultivo: - Exceso de superficie declarada (Hectáreas):0,07 Superficie solapada.:1,41 % de participación en el recinto ficticio comunal para el CIF/NIF del productor.:5  
 Recinto:23-078-900-99000-990 Cultivo: - Exceso de superficie declarada (Hectáreas):0,07 Superficie solapada.:1,43 % de participación en el recinto ficticio comunal para el CIF/NIF del productor.:5  
 Recinto:23-078-900-99000-990 Cultivo: - Exceso de superficie declarada (Hectáreas):0,07 Superficie solapada.:1,47 % de participación en el recinto ficticio comunal para el CIF/NIF del productor.:5  
 Recinto:23-078-900-99000-990 Cultivo: - Exceso de superficie declarada (Hectáreas):0,07 Superficie solapada.:1,48 % de participación en el recinto ficticio comunal para el CIF/NIF del productor.:5  
 Recinto:23-078-900-99000-990 Cultivo: - Exceso de superficie declarada (Hectáreas):0,07 Superficie solapada.:1,49 % de participación en el recinto ficticio comunal para el CIF/NIF del productor.:5  
 Recinto:23-078-900-99000-990 Cultivo: - Exceso de superficie declarada (Hectáreas):0,08 Superficie solapada.:1,57 % de participación en el recinto ficticio comunal para el CIF/NIF del productor.:5  
 Recinto:23-078-900-99000-990 Cultivo: - Exceso de superficie declarada (Hectáreas):0,08 Superficie solapada.:1,63 % de participación en el recinto ficticio comunal para el CIF/NIF del productor.:5



(1) Reducción prevista por sobredeclaración, art 19 del reglamento delegado (UE) 640/2014

(2) Aplicación tarjeta amarilla, art.19 bis del reglamento delegado (UE) 640/2014

(3) Se calcula sobre superficie declarada admisible

(4) Con incidencias que retienen pago o deniegan el expediente



## INCIDENCIAS

### INCIDENCIA DESCRIPCIÓN

	participación en el recinto ficticio comunal para el CIF/NIF del productor.:5
	Recinto:23-078-900-99000-990 Cultivo: - Exceso de superficie declarada (Hectáreas):3,59 Superficie solapada.:71,83 % de participación en el recinto ficticio comunal para el CIF/NIF del productor.:5
	Recinto:23-078-900-99000-990 Cultivo: - Exceso de superficie declarada (Hectáreas):5,44 Superficie solapada.:108,85 % de participación en el recinto ficticio comunal para el CIF/NIF del productor.:5
3950	Recinto ficticio declarado en la Solicitud Única con la marca de pastos en común compuesto por algún recinto real cuyo identificativo presentaun solape entre Declaraciones de pastos diferentes.(Real Decreto 1075/2014 de 19 de diciembre Art. 92, apdo. 3). Recinto:23-078-900-99000-990 Cultivo: - Exceso de superficie declarada (Hectáreas):0,14 Superficie solapada.:2,78 % de participación en el recinto ficticio comunal para el CIF/NIF del productor.:5



(1) Reducción prevista por sobredeclaración, art 19 del reglamento delegado (UE) 640/2014

(2) Aplicación tarjeta amarilla, art.19 bis del reglamento delegado (UE) 640/2014

(3) Se calcula sobre superficie declarada admisible

(4) Con incidencias que retienen pago o deniegan el expediente

**APELLIDOS Y NOMBRE / RAZÓN SOCIAL**

ESPINOSA PUNZANO JOSE

**NIF**

\*\*\*\*5298\*

**EXPEDIENTE**

1105490

**RESOLUCIÓN**

CONCESIÓN DE LA AYUDA

**DATOS DE MANTENIMIENTO UNIDADES**

**GRUPO DE PAGO**

ZONAS DE MONTAÑA

**Sup. Dec.  
Admisible**

164,07

**Sup.  
Resuelta**

162,35

**Sobredecl.**

1,72

**% Sobredecl.(1)**

1,06

**Sanción  
Calculada**

0,00

**Sanción  
Aplicada**

0,00

**Tarjeta  
Amarilla(2)**

NO

**RESUMEN DE PAGOS**

**IMPORTE ( Euros )**

	<b><u>RESUELTO</u></b>	<b><u>FEADER (Eje 2)</u></b>	<b><u>MAPA</u></b>	<b><u>CAGPDS</u></b>
Pago realizado	1.025,68	769,26	110,26	146,16
Pago realizado	889,75	667,31	95,65	126,79
A pagar	109,12	81,84	11,73	15,55
<b>TOTAL</b>	<b>2.024,55</b>	<b>1.518,41</b>	<b>217,64</b>	<b>288,50</b>

**APLICACIÓN DE REDUCCIONES Y SANCIONES (%)**

<b><u>Condiciones de Admisibilidad(4)</u></b>	<b><u>Presentación tardía</u></b>	<b><u>Omisión declaración</u></b>	<b><u>Condicionalidad</u></b>
0,00	0,00	0,00	0,00

**IMPORTE ( Euros )**

<b><u>Calculado(3)</u></b>	<b><u>Reducción</u></b>	<b><u>Sanción</u></b>	<b><u>Deuda recuperada tarjeta amarilla</u></b>	<b><u>Recuperado Campañas Previas</u></b>	<b><u>Resuelto</u></b>	<b><u>FEADER (Eje2)</u></b>	<b><u>MAPA</u></b>	<b><u>CAGPDS</u></b>
2.046,00 €	21,45 €	0,00 €	0,00 €	0,00 €	2.024,55 €	1.518,41 €	217,64 €	288,50 €

**RECINTOS PROPUESTOS**

<b><u>REF.</u></b>	<b><u>REFERENCIA SIGPAC</u></b>	<b><u>CULTIVO</u></b>	<b><u>S/R</u></b>	<b><u>USO SIGPAC</u></b>	<b><u>Sup. Dec. admisible</u></b>	<b><u>Sup. Campo</u></b>	<b><u>Sup. Determ.</u></b>	<b><u>Sup. Resuelta</u></b>	<b><u>Transitorio</u></b>
4531960	23-078-900-99000-9900	PASTOS PERMANENTES DE 5 O MAS AÑOS	S		161,89		161,89	160,17	NO
1700000005294370	23-078-011-00221-0007	PASTOS PERMANENTES DE 5 O MAS AÑOS	S	PS	2,18		2,18	2,18	NO

**INCIDENCIAS**

**INCIDENCIA DESCRIPCIÓN**

- 231 Recinto ficticio comunal declarado cuya superficie de cruce total supera la superficie total definida por la Autoridad gestora para ese recinto.  
 Recinto:23-078-900-99000-990 Cultivo:62000 PASTOS PERMANENTES DE 5 O MAS AÑOS-SIN VARIEDAD Secano
- 3706 Recinto ficticio del que forma parte un recinto real que a su vez, aparece declarado por productores individuales, sucediendo que para el recintoreal, la suma de superficie declarada por individuales y la indicada por Autoridades gestoras de pastos en común, supera la superficie queSIGPAC establece para ese recinto real. ( Real Decreto 1075/2014 de 19 de diciembre Art. 92, apdo. 3, Anexo XIV apdo. 2).  
 Recinto:23-078-900-99000-990 Cultivo:62000 PASTOS PERMANENTES DE 5 O MAS AÑOS-SIN VARIEDAD Secano Exceso de superficie (Hectáreas):1,72



(1) Reducción prevista por sobredeclaración, art 19 del reglamento delegado (UE) 640/2014

(2) Aplicación tarjeta amarilla, art.19 bis del reglamento delegado (UE) 640/2014

(3) Se calcula sobre superficie declarada admisible

(4) Con incidencias que retienen pago o deniegan el expediente

**APELLIDOS Y NOMBRE / RAZÓN SOCIAL**

FELGUERA CHINCHILLA JUANA

**NIF**

\*\*\*\*2908\*

**EXPEDIENTE**

1170558

**RESOLUCIÓN**

CONCESIÓN DE LA AYUDA

**DATOS DE MANTENIMIENTO UNIDADES**

**GRUPO DE PAGO**

ZONAS DE MONTAÑA

**Sup. Dec. Admisible**  
13,90

**Sup. Resuelta**  
13,90

**Sobredecl.**  
0,00

**% Sobredecl.(1)**  
0,00

**Sanción Calculada**  
0,00

**Sanción Aplicada**  
0,00

**Tarjeta Amarilla(2)**  
NO

**RESUMEN DE PAGOS**

**IMPORTE ( Euros )**

	<b>IMPORTE ( Euros )</b>			
	<b>RESUELTO</b>	<b>FEADER (Eje 2)</b>	<b>MAPA</b>	<b>CAGPDS</b>
Pago realizado	1.289,91	967,43	138,67	183,81
A pagar	2,79	2,09	0,30	0,40
<b>TOTAL</b>	<b>1.292,70</b>	<b>969,52</b>	<b>138,97</b>	<b>184,21</b>

**APLICACIÓN DE REDUCCIONES Y SANCIONES (%)**

Condiciones de Admisibilidad(4)	Presentación tardía	Omisión declaración	Condicionalidad
0,00	0,00	0,00	0,00

**IMPORTE ( Euros )**

Calculado(3)	Reducción	Sanción	Deuda recuperada tarjeta amarilla	Recuperado Campañas Previas	Resuelto	FEADER (Eje2)	MAPA	CAGPDS
1.292,70 €	0,00 €	0,00 €	0,00 €	0,00 €	1.292,70 €	969,53 €	138,97 €	184,20 €

**RECINTOS PROPUESTOS**

REF.	REFERENCIA SIGPAC	CULTIVO	S/R	USO SIGPAC	Sup. Dec. admisible	Sup. Campo	Sup. Determ.	Sup. Resuelta	Transitorio
1700000005098523	23-025-002-00457-0001	AVENA	S	TA	0,42		0,42	0,42	NO
1700000005098524	23-025-002-00458-0001	AVENA	S	TA	0,22		0,22	0,22	NO
1700000005098525	23-025-002-00459-0001	AVENA	S	TA	0,17		0,17	0,17	NO
1700000005098526	23-079-014-00002-0001	OLIVAR	S	OV	0,08		0,08	0,08	NO
1700000005098527	23-079-014-00004-0003	OLIVAR	S	OV	0,95		0,95	0,95	NO
1700000005098528	23-025-011-00012-0002	OLIVAR	S	OV	3,17		3,17	3,17	NO
1700000005098529	23-029-037-00027-0001	OLIVAR	S	OV	0,01		0,01	0,01	NO
1700000005098531	23-029-037-00029-0004	OLIVAR	S	OV	0,06		0,06	0,06	NO
1700000005098532	23-029-037-00270-0001	OLIVAR	S	OV	0,16		0,16	0,16	NO
1700000005098533	23-025-011-00121-0001	OLIVAR	S	OV	0,55		0,55	0,55	NO
1700000005098534	23-025-012-00344-0001	OLIVAR	S	OV	1,13		1,13	1,13	NO
1700000005098536	23-025-003-00507-0001	OLIVAR	S	OV	0,69		0,69	0,69	NO
1700000005098537	23-025-011-00111-0002	OLIVAR	S	OV	0,40		0,40	0,40	NO
1700000005098539	23-025-002-00497-0008	AVENA	S	TA	2,39		2,39	2,39	NO
1700000005098540	23-025-002-00499-0002	AVENA	S	TA	0,74		0,74	0,74	NO
1700000005098541	23-025-002-00500-0001	AVENA	S	TA	0,54		0,54	0,54	NO
1700000005098542	23-025-002-00506-0001	AVENA	S	TA	0,72		0,72	0,72	NO
1700000005098545	23-025-002-00508-0001	AVENA	S	TA	1,30		1,30	1,30	NO
1700000005098548	23-062-040-00306-0001	OLIVAR	S	OV	0,01		0,01	0,01	NO
1700000005098549	23-062-040-00179-0003	OLIVAR	S	OV	0,01		0,01	0,01	NO
1700000005098562	23-062-056-00021-0003	OLIVAR	S	OV	0,11		0,11	0,11	NO
1700000005098563	23-062-056-00026-0001	OLIVAR	S	OV	0,01		0,01	0,01	NO
1700000005098572	23-029-038-00002-0001	OLIVAR	S	OV	0,06		0,06	0,06	NO



(1) Reducción prevista por sobredeclaración, art 19 del reglamento delegado (UE) 640/2014

(2) Aplicación tarjeta amarilla, art.19 bis del reglamento delegado (UE) 640/2014

(3) Se calcula sobre superficie declarada admisible

(4) Con incidencias que retienen pago o deniegan el expediente

**APELLIDOS Y NOMBRE / RAZÓN SOCIAL**

FERNANDEZ CRUZ RAMON

**NIF**

\*\*\*\*0879\*

**EXPEDIENTE**

1105494

**RESOLUCIÓN**

CONCESIÓN DE LA AYUDA

**DATOS DE MANTENIMIENTO UNIDADES****GRUPO DE PAGO**

ZONAS DE MONTAÑA

**Sup. Dec.  
Admisible**

262,16

**Sup.  
Resuelta**

259,42

**Sobredecl.**

2,74

**% Sobredecl.(1)**

1,06

**Sanción  
Calculada**

4,11

**Sanción  
Aplicada**

4,11

**Tarjeta  
Amarilla(2)**

NO

**RESUMEN DE PAGOS****IMPORTE ( Euros )**

	<b>IMPORTE ( Euros )</b>			
	<b>RESUELTO</b>	<b>FEADER (Eje 2)</b>	<b>MAPA</b>	<b>CAGPDS</b>
Pago realizado	1.895,29	1.421,47	203,74	270,08
A pagar	84,32	63,24	9,06	12,02
<b>TOTAL</b>	<b>1.979,61</b>	<b>1.484,71</b>	<b>212,80</b>	<b>282,10</b>

**APLICACIÓN DE REDUCCIONES Y SANCIONES (%)**

Condiciones de Admisibilidad(4)	Presentación tardía	Omisión declaración	Condicionalidad
0,00	0,00	0,00	0,00

**IMPORTE ( Euros )**

Calculado(3)	Reducción	Sanción	Deuda recuperada tarjeta amarilla	Recuperado Campañas Previas	Resuelto	FEADER (Eje2)	MAPA	CAGPDS
2.046,00 €	21,38 €	32,08 €	12,93 €	0,00 €	1.979,61 €	1.484,71 €	212,81 €	282,09 €

**RECINTOS PROPUESTOS**

REF.	REFERENCIA SIGPAC	CULTIVO	S/R	USO SIGPAC	Sup. Dec. admisible	Sup. Campo	Sup. Determ.	Sup. Resuelta	Transitorio
4532052	23-078-900-99000-9900	PASTOS PERMANENTES DE 5 O MAS AÑOS	S		256,47		256,47	253,75	NO
4637041	23-078-900-99000-9900	PASTOS PERMANENTES DE 5 O MAS AÑOS	S		1,65		1,65	1,63	NO
1700000005294452	23-078-010-00496-0002	CEBADA	S	TA	0,26		0,26	0,26	NO
1700000005294454	23-078-010-00225-0003	OTROS FRUTALES	S	FY	0,09		0,09	0,09	NO
1700000005294457	23-078-010-01017-0001	PASTOS PERMANENTES DE 5 O MAS AÑOS	S	PS	0,05		0,05	0,05	NO
1700000005294459	23-078-010-00517-0003	PASTOS PERMANENTES DE 5 O MAS AÑOS	S	PS	0,05		0,05	0,05	NO
1700000005294464	23-078-010-00498-0001	PASTOS PERMANENTES DE 5 O MAS AÑOS	S	PS	0,95		0,95	0,95	NO
1700000005294465	23-078-010-00499-0002	PASTOS PERMANENTES DE 5 O MAS AÑOS	S	PS	0,33		0,33	0,33	NO
1700000005294466	23-078-010-00497-0002	PASTOS PERMANENTES DE 5 O MAS AÑOS	S	PS	0,05		0,05	0,05	NO
1700000005294467	23-078-010-00495-0002	PASTOS PERMANENTES DE 5 O MAS AÑOS	S	PS	0,49		0,49	0,49	NO
1700000005294468	23-078-010-00500-0002	CEBADA	S	TA	0,09		0,09	0,09	NO
1700000005294469	23-078-010-00508-0001	CEBADA	R	TA	0,05		0,05	0,05	NO
1700000005294470	23-078-010-00509-0001	CEBADA	R	TA	0,04		0,04	0,04	NO
1700000005294471	23-078-010-00510-0002	CEBADA	R	TA	1,45		1,45	1,45	NO
1700000005294472	23-078-010-00498-0007	PASTOS PERMANENTES DE 5 O MAS AÑOS	S	PS	0,04		0,04	0,04	NO
1700000005294473	23-078-010-01015-0001	CEBADA	R	TA	0,05		0,05	0,05	NO
1700000005294475	23-078-010-00510-0004	ALMENDROS	S	FS	0,05		0,05	0,05	NO

**INCIDENCIAS****INCIDENCIA DESCRIPCIÓN**

- 231 Recinto ficticio comunal declarado cuya superficie de cruce total supera la superficie total definida por la Autoridad gestora para ese recinto.  
Recinto:23-078-900-99000-990 Cultivo:62000 PASTOS PERMANENTES DE 5 O MAS AÑOS-SIN VARIEDAD Secano
- 3706 Recinto ficticio del que forma parte un recinto real que a su vez, aparece declarado por productores individuales, sucediendo que para el recintoreal, la suma de superficie declarada por individuales y la indicada por Autoridades gestoras de pastos en común, supera la superficie queSIGPAC establece para ese recinto real. ( Real Decreto 1075/2014 de 19 de diciembre Art. 92, apdo. 3, Anexo XIV apdo. 2).  
Recinto:23-078-900-99000-990 Cultivo:62000 PASTOS PERMANENTES DE 5 O MAS AÑOS-SIN VARIEDAD Secano Exceso de superficie (Hectáreas):0,02  
Recinto:23-078-900-99000-990 Cultivo:62000 PASTOS PERMANENTES DE 5 O MAS AÑOS-SIN VARIEDAD Secano Exceso de superficie (Hectáreas):2,72

(1) Reducción prevista por sobredeclaración, art 19 del reglamento delegado (UE) 640/2014

(2) Aplicación tarjeta amarilla, art.19 bis del reglamento delegado (UE) 640/2014

(3) Se calcula sobre superficie declarada admisible

(4) Con incidencias que retienen pago o deniegan el expediente

**APELLIDOS Y NOMBRE / RAZÓN SOCIAL**

FERNANDEZ HIDALGO ENRIQUE

**NIF**

\*\*\*\*3386\*

**EXPEDIENTE**

1234984

**RESOLUCIÓN**

CONCESIÓN DE LA AYUDA

**DATOS DE MANTENIMIENTO UNIDADES**

**GRUPO DE PAGO**

ZONAS DE MONTAÑA

**Sup. Dec. Admisible**

153,18

**Sup. Resuelta**

112,04

**Sobredecl.**

41,14

**% Sobredecl.(1)**

36,72

**Sanción Calculada**

61,71

**Sanción Aplicada**

61,71

**Tarjeta Amarilla(2)**

NO

**RESUMEN DE PAGOS**

**IMPORTE ( Euros )**

	<b>RESUELTO</b>	<b>FEADER (Eje 2)</b>	<b>MAPA</b>	<b>CAGPDS</b>
A pagar	672,25	504,19	72,27	95,79

**APLICACIÓN DE REDUCCIONES Y SANCIONES (%)**


<b>Condiciones de Admisibilidad(4)</b>	<b>Presentación tardía</b>	<b>Omisión declaración</b>	<b>Condicionabilidad</b>
0,00	0,00	0,00	0,00

**IMPORTE ( Euros )**

<b>Calculado(3)</b>	<b>Reducción</b>	<b>Sanción</b>	<b>Deuda recuperada tarjeta amarilla</b>	<b>Recuperado Campañas Previas</b>	<b>Resuelto</b>	<b>FEADER (Eje2)</b>	<b>MAPA</b>	<b>CAGPDS</b>
2.046,00 €	549,50 €	824,25 €	0,00 €	0,00 €	672,25 €	504,19 €	72,27 €	95,79 €

**RECINTOS PROPUESTOS**

<b>REF.</b>	<b>REFERENCIA SIGPAC</b>	<b>CULTIVO</b>	<b>S/R</b>	<b>USO SIGPAC</b>	<b>Sup. Dec. admisible</b>	<b>Sup. Campo</b>	<b>Sup. Determ.</b>	<b>Sup. Resuelta</b>	<b>Transitorio</b>
-825966	23-028-009-00075-0001	PASTO ARBUSTIVO DE 5 O MAS AÑOS	S	PR	0,02		0,02	0,02	NO
-825951	23-017-039-00001-0002	PASTO ARBUSTIVO DE 5 O MAS AÑOS	S	PR	12,01		12,01	12,01	NO
-825950	23-017-039-00001-0001	PASTO ARBUSTIVO DE 5 O MAS AÑOS	S	PR	0,33		0,33	0,33	NO
-825946	23-017-017-00001-0001	PASTO ARBUSTIVO DE 5 O MAS AÑOS	S	PR	0,37		0,37	0,37	NO
-825944	23-017-043-00006-0003	PASTO ARBUSTIVO DE 5 O MAS AÑOS	S	PS	27,24		27,24	27,24	NO
-591966	23-070-003-01140-0010	OLIVAR	S	OV	1,50		1,50	1,50	NO
-591965	23-070-003-01140-0006	PASTOS PERMANENTES DE 5 O MAS AÑOS	S	PR	0,01		0,01	0,01	NO
-591964	23-070-003-01140-0004	PASTOS PERMANENTES DE 5 O MAS AÑOS	S	PS	0,01		0,01	0,01	NO
-591963	23-070-003-00320-0009	OLIVAR	S	OV	1,25		1,25	1,25	NO
-591958	23-070-003-00317-0014	PASTOS PERMANENTES DE 5 O MAS AÑOS	S	PA	0,02		0,02	0,02	NO
-591957	23-070-003-00317-0013	PASTOS PERMANENTES DE 5 O MAS AÑOS	S	PA	0,01		0,01	0,01	NO
-591956	23-070-003-00317-0012	OLIVAR	S	OV	0,09		0,09	0,09	NO
-591955	23-070-003-00317-0011	OLIVAR	S	OV	0,04		0,04	0,04	NO
4663834	23-070-900-99000-9900	PASTOS PERMANENTES DE 5 O MAS AÑOS	S		65,18		65,18	24,04	NO
5139414	23-017-048-00005-0001	PASTO ARBUSTIVO DE 5 O MAS AÑOS	S	PA	34,81		34,81	34,81	NO
5139431	23-028-009-00074-0005	PASTO ARBUSTIVO DE 5 O MAS AÑOS	S	PS	0,15		0,15	0,15	NO
1700000006910432	23-070-003-00320-0005	OLIVAR	S	OV	0,65		0,65	0,65	NO
1700000006910433	23-070-003-00317-0004	PASTOS PERMANENTES DE 5 O MAS AÑOS	S	PS	0,10		0,10	0,10	NO
1700000006910434	23-070-003-00317-0002	PASTOS PERMANENTES DE 5 O MAS AÑOS	S	PS	0,01		0,01	0,01	NO
1700000006910438	23-070-003-00317-0005	PASTOS PERMANENTES DE 5 O MAS AÑOS	S	PR	0,07		0,07	0,07	NO
1700000006910439	23-070-003-00319-0001	OLIVAR	S	OV	0,08		0,08	0,08	NO
1700000006910440	23-070-003-00319-0011	OLIVAR	S	OV	0,29		0,29	0,29	NO
1700000006910441	23-070-003-00320-0004	OLIVAR	S	OV	2,02		2,02	2,02	NO
1700000006910445	23-070-003-00320-0003	PASTOS PERMANENTES DE 5 O MAS AÑOS	S	PR	3,48		3,48	3,48	NO
1700000006910446	23-070-003-00319-0007	PASTOS PERMANENTES DE 5 O MAS AÑOS	S	PR	0,07		0,07	0,07	NO
1700000006910447	23-070-003-00317-0009	OLIVAR	S	OV	1,18		1,18	1,18	NO
1700000006910448	23-070-003-00317-0008	OLIVAR	S	OV	0,63		0,63	0,63	NO
1700000006910449	23-070-003-00317-0006	PASTOS PERMANENTES DE 5 O MAS AÑOS	S	PR	0,33		0,33	0,33	NO
1700000006910451	23-070-003-00317-0007	PASTOS PERMANENTES DE 5 O MAS AÑOS	S	PA	1,21		1,21	1,21	NO
1700000006910452	23-070-003-00317-0003	PASTOS PERMANENTES DE 5 O MAS AÑOS	S	PS	0,02		0,02	0,02	NO



(1) Reducción prevista por sobredeclaración, art 19 del reglamento delegado (UE) 640/2014  
 (2) Aplicación tarjeta amarilla, art.19 bis del reglamento delegado (UE) 640/2014  
 (3) Se calcula sobre superficie declarada admisible  
 (4) Con incidencias que retienen pago o deniegan el expediente



**INCIDENCIAS**

**INCIDENCIA DESCRIPCIÓN**

231	Recinto ficticio comunal declarado cuya superficie de cruce total supera la superficie total definida por la Autoridad gestora para ese recinto. Recinto:23-070-900-99000-990 Cultivo:62000 PASTOS PERMANENTES DE 5 O MAS AÑOS-SIN VARIEDAD Secano
232	Superficie de cruce en recinto ficticio comunal, mayor que superficie asignada neta resultante del reparto del ficticio comunal. Recinto:23-070-900-99000-990 Cultivo:62000 PASTOS PERMANENTES DE 5 O MAS AÑOS-SIN VARIEDAD Secano Diferencia penalizable (Hectáreas):41,14
238	Recinto cuyo CAP declarado es mayor al CAP prevalente y no presenta alegación al SIGPAC. Recinto:23-017-039-00001-005 Cultivo:65000 PASTO ARBUSTIVO DE 5 O MAS AÑOS-SIN VARIEDAD Secano CAP prevalente: CAP declarado:25 Exceso de superficie (Hectáreas):0,05
74336	Recinto con uso declarado o cultivo declarado NO válido Recinto:23-017-039-00001-005 Cultivo:65000 PASTO ARBUSTIVO DE 5 O MAS AÑOS-SIN VARIEDAD Secano Uso Sigpac:FO
75022	No autoriza a que, en caso de la devolución por la entidad financiera (retrocesión bancaria) del pago en la cuenta corriente consignada en la solicitud y que está debidamente registrada en el sistema contable GIRO de la Junta de Andalucía, se proceda al pago en cualquier otra cuenta corriente de la titularidad del solicitante vigente en dicho sistema contable.
86008	Parcelas de titularidad pública, que no ha acreditado su titularidad en años anteriores. Recinto:23-045-008-00573-002 Cultivo:62000 PASTOS PERMANENTES DE 5 O MAS AÑOS-SIN VARIEDAD Secano Recinto:23-045-008-00574-006 Cultivo:62000 PASTOS PERMANENTES DE 5 O MAS AÑOS-SIN VARIEDAD Secano Recinto:23-045-008-00574-007 Cultivo:62000 PASTOS PERMANENTES DE 5 O MAS AÑOS-SIN VARIEDAD Secano



(1) Reducción prevista por sobredeclaración, art 19 del reglamento delegado (UE) 640/2014  
 (2) Aplicación tarjeta amarilla, art.19 bis del reglamento delegado (UE) 640/2014  
 (3) Se calcula sobre superficie declarada admisible  
 (4) Con incidencias que retienen pago o deniegan el expediente

**APELLIDOS Y NOMBRE / RAZÓN SOCIAL**

FERNANDEZ SANCHEZ ANDRES

**NIF**

\*\*\*\*3432\*

**EXPEDIENTE**

1123368

**RESOLUCIÓN**

CONCESIÓN DE LA AYUDA

**DATOS DE MANTENIMIENTO UNIDADES**

**GRUPO DE PAGO**

ZONAS DE MONTAÑA

**Sup. Dec. Admisible**  
53,61

**Sup. Resuelta**  
53,04

**Sobredecl.**  
0,57

**% Sobredecl.(1)**  
1,07

**Sanción Calculada**  
0,00

**Sanción Aplicada**  
0,00

**Tarjeta Amarilla(2)**  
NO

**RESUMEN DE PAGOS**

**IMPORTE ( Euros )**

	RESUELTO	FEADER (Eje 2)	MAPA	CAGPDS
Pago realizado	347,20	260,40	37,32	49,48
Pago realizado	8,40	6,30	0,90	1,20
A pagar	1.668,65	1.251,49	179,38	237,78
<b>TOTAL</b>	<b>2.024,25</b>	<b>1.518,19</b>	<b>217,60</b>	<b>288,46</b>

**APLICACIÓN DE REDUCCIONES Y SANCIONES (%)**

Condiciones de Admisibilidad(4)	Presentación tardía	Omisión declaración	Condicionalidad
0,00	0,00	0,00	0,00

**IMPORTE ( Euros )**

Calculado(3)	Reducción	Sanción	Deuda recuperada tarjeta amarilla	Recuperado Campañas Previas	Resuelto	FEADER (Eje2)	MAPA	CAGPDS
2.046,00 €	21,75 €	0,00 €	0,00 €	0,00 €	2.024,25 €	1.518,19 €	217,61 €	288,45 €

**RECINTOS PROPUESTOS**

REF.	REFERENCIA SIGPAC	CULTIVO	S/R	USO SIGPAC	Sup. Dec. admisible	Sup. Campo	Sup. Determ.	Sup. Resuelta	Transitorio
4533675	23-078-900-99000-9900	PASTOS PERMANENTES DE 5 O MAS AÑOS	S		53,61		53,61	53,04	NO

**INCIDENCIAS**

**INCIDENCIA DESCRIPCIÓN**

- 231 Recinto ficticio comunal declarado cuya superficie de cruce total supera la superficie total definida por la Autoridad gestora para ese recinto. Recinto:23-078-900-99000-990 Cultivo:62000 PASTOS PERMANENTES DE 5 O MAS AÑOS-SIN VARIEDAD Secano
- 3706 Recinto ficticio del que forma parte un recinto real que a su vez, aparece declarado por productores individuales, sucediendo que para el recintoreal, la suma de superficie declarada por individuales y la indicada por Autoridades gestoras de pastos en común, supera la superficie que SIGPAC establece para ese recinto real. ( Real Decreto 1075/2014 de 19 de diciembre Art. 92, apdo. 3, Anexo XIV apdo. 2). Recinto:23-078-900-99000-990 Cultivo:62000 PASTOS PERMANENTES DE 5 O MAS AÑOS-SIN VARIEDAD Secano Exceso de superficie (Hectáreas):0,57



(1) Reducción prevista por sobredeclaración, art 19 del reglamento delegado (UE) 640/2014

(2) Aplicación tarjeta amarilla, art.19 bis del reglamento delegado (UE) 640/2014

(3) Se calcula sobre superficie declarada admisible

(4) Con incidencias que retienen pago o deniegan el expediente

**APELLIDOS Y NOMBRE / RAZÓN SOCIAL**

FUENTES RUIZ ADRIANA

**NIF**

\*\*\*\*4608\*

**EXPEDIENTE**

1211006

**RESOLUCIÓN**

CONCESIÓN DE LA AYUDA

**DATOS DE MANTENIMIENTO UNIDADES**

**GRUPO DE PAGO**

ZONAS DE MONTAÑA

**Sup. Dec. Admisible**  
36,42

**Sup. Resuelta**  
36,42

**Sobredecl.**  
0,00

**% Sobredecl.(1)**  
0,00

**Sanción Calculada**  
0,00

**Sanción Aplicada**  
0,00

**Tarjeta Amarilla(2)**  
NO

**RESUMEN DE PAGOS**

**IMPORTE ( Euros )**

	RESUELTO	FEADER (Eje 2)	MAPA	CAGPDS
Pago realizado	1.984,62	1.488,47	213,35	282,80
A pagar	61,38	46,04	6,60	8,74
<b>TOTAL</b>	<b>2.046,00</b>	<b>1.534,51</b>	<b>219,95</b>	<b>291,54</b>

**APLICACIÓN DE REDUCCIONES Y SANCIONES (%)**

Condiciones de Admisibilidad(4)	Presentación tardía	Omisión declaración	Condicionalidad
0,00	0,00	0,00	0,00

**IMPORTE ( Euros )**

Calculado(3)	Reducción	Sanción	Deuda recuperada tarjeta amarilla	Recuperado Campañas Previas	Resuelto	FEADER (Eje2)	MAPA	CAGPDS
2.046,00 €	0,00 €	0,00 €	0,00 €	0,00 €	2.046,00 €	1.534,50 €	219,95 €	291,55 €

**RECINTOS PROPUESTOS**

REF.	REFERENCIA SIGPAC	CULTIVO	S/R	USO SIGPAC	Sup. Dec. admisible	Sup. Campo	Sup. Determ.	Sup. Resuelta	Transitorio
-160863	23-066-009-00576-0006	MEZCLA EN MÁRGENES	S	TA	0,14		0,14	0,14	NO
1700000005399593	23-066-009-00575-0001	MEZCLA EN MÁRGENES	S	TA	0,09		0,09	0,09	NO
1700000005399596	23-066-009-00576-0003	MEZCLA EN MÁRGENES	S	TA	0,45		0,45	0,45	NO
1700000005399597	23-066-010-00017-0001	OLIVAR	S	OV	2,30		2,30	2,30	NO
1700000005399598	23-066-010-00262-0004	OLIVAR	S	OV	2,09		2,09	2,09	NO
1700000005399604	23-066-009-00576-0002	OLIVAR	S	OV	0,09		0,09	0,09	NO
1700000005399605	23-066-009-00575-0002	OLIVAR	S	OV	1,47		1,47	1,47	NO
1700000005399606	23-066-009-00576-0005	OLIVAR	S	OV	0,09		0,09	0,09	NO
1700000005399607	23-066-011-00003-0001	OLIVAR	S	OV	12,70		12,70	12,70	NO
1700000005399608	23-066-011-00004-0001	OLIVAR	S	OV	2,37		2,37	2,37	NO
1700000005399609	23-066-009-00146-0001	OLIVAR	S	OV	1,07		1,07	1,07	NO
1700000005399610	23-066-009-00577-0002	OLIVAR	S	OV	0,10		0,10	0,10	NO
1700000005399611	23-066-009-00179-0001	OLIVAR	S	OV	0,32		0,32	0,32	NO
1700000005399612	23-066-009-00497-0001	OLIVAR	S	OV	0,63		0,63	0,63	NO
1700000005399613	23-066-009-00561-0001	OLIVAR	S	OV	0,32		0,32	0,32	NO
1700000005399614	23-066-009-00179-0002	OLIVAR	S	OV	0,08		0,08	0,08	NO
1700000005399615	23-066-009-00497-0002	OLIVAR	S	OV	0,01		0,01	0,01	NO
1700000005399616	23-028-007-00157-0002	OLIVAR	S	OV	8,60		8,60	8,60	NO
1700000005399617	23-028-007-00169-0001	OLIVAR	S	OV	1,90		1,90	1,90	NO
1700000005399618	23-028-007-00170-0001	OLIVAR	S	OV	0,42		0,42	0,42	NO
1700000005399619	23-028-007-00204-0004	OLIVAR	S	OV	0,27		0,27	0,27	NO
1700000005399620	23-028-007-00210-0001	OLIVAR	S	OV	0,22		0,22	0,22	NO
1700000005399621	23-066-009-00052-0001	OLIVAR	S	OV	0,69		0,69	0,69	NO



(1) Reducción prevista por sobredeclaración, art 19 del reglamento delegado (UE) 640/2014

(2) Aplicación tarjeta amarilla, art.19 bis del reglamento delegado (UE) 640/2014

(3) Se calcula sobre superficie declarada admisible

(4) Con incidencias que retienen pago o deniegan el expediente

**APELLIDOS Y NOMBRE / RAZÓN SOCIAL**

GARCIA ALGUACIL FRANCISCO

**NIF**

\*\*\*\*3863\*

**EXPEDIENTE**

1105491

**RESOLUCIÓN**

CONCESIÓN DE LA AYUDA

**DATOS DE MANTENIMIENTO UNIDADES**

**GRUPO DE PAGO**

ZONAS DE MONTAÑA

**Sup. Dec. Admisible**

261,49

**Sup. Resuelta**

231,20

**Sobredecl.**

30,29

**% Sobredecl.(1)**

13,10

**Sanción Calculada**

45,44

**Sanción Aplicada**

45,44

**Tarjeta Amarilla(2)**

NO

**RESUMEN DE PAGOS**

**IMPORTE ( Euros )**

	<b>RESUELTO</b>	<b>FEADER (Eje 2)</b>	<b>MAPA</b>	<b>CAGPDS</b>
Pago realizado	1.432,76	1.074,57	154,02	204,17
A pagar	20,74	15,56	2,23	2,95
<b>TOTAL</b>	<b>1.453,50</b>	<b>1.090,13</b>	<b>156,25</b>	<b>207,12</b>

**APLICACIÓN DE REDUCCIONES Y SANCIONES (%)**

Condiciones de Admisibilidad(4)	Presentación tardía	Omisión declaración	Condicionalidad
0,00	0,00	0,00	0,00

**IMPORTE ( Euros )**

Calculado(3)	Reducción	Sanción	Deuda recuperada tarjeta amarilla	Recuperado Campañas Previas	Resuelto	FEADER (Eje2)	MAPA	CAGPDS
2.046,00 €	237,00 €	355,50 €	0,00 €	0,00 €	1.453,50 €	1.090,13 €	156,25 €	207,12 €

**RECINTOS PROPUESTOS**

REF.	REFERENCIA SIGPAC	CULTIVO	S/R	USO SIGPAC	Sup. Dec. admisible	Sup. Campo	Sup. Determ.	Sup. Resuelta	Transitorio
4531958	23-078-900-99000-9900	PASTOS PERMANENTES DE 5 O MAS AÑOS	S		138,57		138,57	137,10	NO
4637031	23-078-900-99000-9900	PASTOS PERMANENTES DE 5 O MAS AÑOS	S		84,85		84,85	83,95	NO
1700000005294316	23-078-030-00500-0002	PASTOS PERMANENTES DE 5 O MAS AÑOS	S	PS	0,56		0,56	0,56	NO
1700000005294317	23-078-030-00596-0001	PASTOS PERMANENTES DE 5 O MAS AÑOS	S	PS	3,31		3,31	3,31	NO
1700000005294318	23-078-030-00644-0003	PASTOS PERMANENTES DE 5 O MAS AÑOS	S	PS	27,92		27,92	0,00	NO
1700000005294319	23-078-030-00410-0001	PASTOS PERMANENTES DE 5 O MAS AÑOS	S	PS	0,43		0,43	0,43	NO
1700000005294320	23-078-030-00482-0001	PASTOS PERMANENTES DE 5 O MAS AÑOS	S	PS	0,16		0,16	0,16	NO
1700000005294321	23-078-030-00486-0001	PASTOS PERMANENTES DE 5 O MAS AÑOS	S	PS	0,08		0,08	0,08	NO
1700000005294322	23-078-030-00487-0001	PASTOS PERMANENTES DE 5 O MAS AÑOS	S	PS	0,08		0,08	0,08	NO
1700000005294324	23-078-030-00488-0001	PASTOS PERMANENTES DE 5 O MAS AÑOS	S	PS	1,30		1,30	1,30	NO
1700000005294325	23-078-030-00486-0002	PASTOS PERMANENTES DE 5 O MAS AÑOS	S	PS	0,20		0,20	0,20	NO
1700000005294326	23-078-030-00467-0001	PASTOS PERMANENTES DE 5 O MAS AÑOS	S	PS	0,14		0,14	0,14	NO
1700000005294327	23-078-030-00400-0002	ABANDONO 20 años	S	TA	0,22		0,22	0,22	NO
1700000005294328	23-078-030-00500-0001	ABANDONO 20 años	S	TA	0,60		0,60	0,60	NO
1700000005294329	23-078-030-00514-0001	ABANDONO 20 años	S	TA	0,23		0,23	0,23	NO
1700000005294330	23-078-030-00394-0001	ABANDONO 20 años	S	TA	0,34		0,34	0,34	NO
1700000005294331	23-078-030-00396-0001	ABANDONO 20 años	S	TA	0,15		0,15	0,15	NO
1700000005294332	23-078-030-00410-0002	ABANDONO 20 años	S	TA	0,16		0,16	0,16	NO
1700000005294333	23-078-030-00484-0001	PASTOS PERMANENTES DE 5 O MAS AÑOS	S	PS	0,35		0,35	0,35	NO
1700000005294334	23-078-030-00485-0002	PASTOS PERMANENTES DE 5 O MAS AÑOS	S	PS	0,45		0,45	0,45	NO
1700000005294335	23-078-030-00486-0003	PASTOS PERMANENTES DE 5 O MAS AÑOS	S	PS	1,02		1,02	1,02	NO
1700000005294336	23-078-030-00476-0001	PASTOS PERMANENTES DE 5 O MAS AÑOS	S	PS	0,32		0,32	0,32	NO
1700000005294337	23-078-030-00400-0001	PASTOS PERMANENTES DE 5 O MAS AÑOS	S	PS	0,05		0,05	0,05	NO



(1) Reducción prevista por sobredeclaración, art 19 del reglamento delegado (UE) 640/2014

(2) Aplicación tarjeta amarilla, art.19 bis del reglamento delegado (UE) 640/2014

(3) Se calcula sobre superficie declarada admisible

(4) Con incidencias que retienen pago o deniegan el expediente

## INCIDENCIAS

### INCIDENCIA DESCRIPCIÓN

- |      |  |
|------|--|
| 231  | Recinto ficticio comunal declarado cuya superficie de cruce total supera la superficie total definida por la Autoridad gestora para ese recinto.<br>Recinto:23-078-900-99000-990 Cultivo:62000 PASTOS PERMANENTES DE 5 O MAS AÑOS-SIN VARIEDAD Secano  |
| 235  | Superficie de cruce en recinto que forma parte de un ficticio más su superficie según Autoridad gestora supera superficie admisible SIGPAC.<br>Recinto:23-078-030-00644-003 Cultivo:62000 PASTOS PERMANENTES DE 5 O MAS AÑOS-SIN VARIEDAD Secano Suma de [Superficie total individuales] + [Superficie total Autoridades] (Áreas):5584 Superficie admisible del recinto según SIGPAC (Áreas):2792 Exceso de superficie (Hectáreas):27,92   |
| 3706 | Recinto ficticio del que forma parte un recinto real que a su vez, aparece declarado por productores individuales, sucediendo que para el recintoreal, la suma de superficie declarada por individuales y la indicada por Autoridades gestoras de pastos en común, supera la superficie que SIGPAC establece para ese recinto real. ( Real Decreto 1075/2014 de 19 de diciembre Art. 92, apdo. 3, Anexo XIV apdo. 2).<br>Recinto:23-078-900-99000-990 Cultivo:62000 PASTOS PERMANENTES DE 5 O MAS AÑOS-SIN VARIEDAD Secano Exceso de superficie (Hectáreas):0,9<br>Recinto:23-078-900-99000-990 Cultivo:62000 PASTOS PERMANENTES DE 5 O MAS AÑOS-SIN VARIEDAD Secano Exceso de superficie (Hectáreas):1,47 |



(1) Reducción prevista por sobredeclaración, art 19 del reglamento delegado (UE) 640/2014  
 (2) Aplicación tarjeta amarilla, art.19 bis del reglamento delegado (UE) 640/2014  
 (3) Se calcula sobre superficie declarada admisible  
 (4) Con incidencias que retienen pago o deniegan el expediente

**APELLIDOS Y NOMBRE / RAZÓN SOCIAL**

GARCIA CASTILLO MARIA DEL CASTILLO

**NIF**

\*\*\*\*1605\*

**EXPEDIENTE**

1112386

**RESOLUCIÓN**

CONCESIÓN DE LA AYUDA

**DATOS DE MANTENIMIENTO UNIDADES**

**GRUPO DE PAGO**

ZONAS DE MONTAÑA

**Sup. Dec.  
Admisible**

163,55

**Sup.  
Resuelta**

161,93

**Sobredecl.**

1,62

**% Sobredecl.(1)**

1,00

**Sanción  
Calculada**

0,00

**Sanción  
Aplicada**

0,00

**Tarjeta  
Amarilla(2)**

NO

**RESUMEN DE PAGOS**

**IMPORTE ( Euros )**

	<b>RESUELTO</b>	<b>FEADER (Eje 2)</b>	<b>MAPA</b>	<b>CAGPDS</b>
Pago realizado	401,57	301,18	43,17	57,22
Pago realizado	1.592,98	1.194,74	171,25	226,99
A pagar	31,18	23,39	3,35	4,44
<b>TOTAL</b>	<b>2.025,73</b>	<b>1.519,31</b>	<b>217,77</b>	<b>288,65</b>

**APLICACIÓN DE REDUCCIONES Y SANCIONES (%)**

<b>Condiciones de Admisibilidad(4)</b>	<b>Presentación tardía</b>	<b>Omisión declaración</b>	<b>Condicionalidad</b>
0,00	0,00	0,00	0,00

**IMPORTE ( Euros )**

<b>Calculado(3)</b>	<b>Reducción</b>	<b>Sanción</b>	<b>Deuda recuperada tarjeta amarilla</b>	<b>Recuperado Campañas Previas</b>	<b>Resuelto</b>	<b>FEADER (Eje2)</b>	<b>MAPA</b>	<b>CAGPDS</b>
2.046,00 €	20,27 €	0,00 €	0,00 €	0,00 €	2.025,73 €	1.519,30 €	217,77 €	288,66 €

**RECINTOS PROPUESTOS**

<b>REF.</b>	<b>REFERENCIA SIGPAC</b>	<b>CULTIVO</b>	<b>S/R</b>	<b>USO SIGPAC</b>	<b>Sup. Dec. admisible</b>	<b>Sup. Campo</b>	<b>Sup. Determ.</b>	<b>Sup. Resuelta</b>	<b>Transitorio</b>
4535902	23-078-900-99000-9900	PASTOS PERMANENTES DE 5 O MAS AÑOS	S		144,95		144,95	143,41	NO
5096891	23-078-900-99000-9900	PASTOS PERMANENTES DE 5 O MAS AÑOS	S		8,00		8,00	7,92	NO
1700000006275316	23-079-002-00003-0003	PASTOS PERMANENTES DE 5 O MAS AÑOS	S	PS	1,72		1,72	1,72	NO
1700000006275317	23-079-002-00003-0004	PASTOS PERMANENTES DE 5 O MAS AÑOS	S	PS	2,04		2,04	2,04	NO
1700000006275318	23-079-002-00003-0010	PASTOS PERMANENTES DE 5 O MAS AÑOS	S	PS	2,18		2,18	2,18	NO
1700000006275319	23-079-002-00003-0002	PASTOS PERMANENTES DE 5 O MAS AÑOS	S	PS	4,66		4,66	4,66	NO

**INCIDENCIAS**

**INCIDENCIA DESCRIPCIÓN**

- 231 Recinto ficticio comunal declarado cuya superficie de cruce total supera la superficie total definida por la Autoridad gestora para ese recinto.  
Recinto:23-078-900-99000-990 Cultivo:62000 PASTOS PERMANENTES DE 5 O MAS AÑOS-SIN VARIEDAD Secano
- 3706 Recinto ficticio del que forma parte un recinto real que a su vez, aparece declarado por productores individuales, sucediendo que para el recinto real, la suma de superficie declarada por individuales y la indicada por Autoridades gestoras de pastos en común, supera la superficie que SIGPAC establece para ese recinto real. ( Real Decreto 1075/2014 de 19 de diciembre Art. 92, apdo. 3, Anexo XIV apdo. 2).  
Recinto:23-078-900-99000-990 Cultivo:62000 PASTOS PERMANENTES DE 5 O MAS AÑOS-SIN VARIEDAD Secano Exceso de superficie (Hectáreas):0,08  
Recinto:23-078-900-99000-990 Cultivo:62000 PASTOS PERMANENTES DE 5 O MAS AÑOS-SIN VARIEDAD Secano Exceso de superficie (Hectáreas):1,54



(1) Reducción prevista por sobredeclaración, art 19 del reglamento delegado (UE) 640/2014

(2) Aplicación tarjeta amarilla, art.19 bis del reglamento delegado (UE) 640/2014

(3) Se calcula sobre superficie declarada admisible

(4) Con incidencias que retienen pago o deniegan el expediente

**APELLIDOS Y NOMBRE / RAZÓN SOCIAL**

GARCÍA JIMÉNEZ ADELA

**NIF**

\*\*\*\*9976\*

**EXPEDIENTE**

1123497

**RESOLUCIÓN**

CONCESIÓN DE LA AYUDA

**DATOS DE MANTENIMIENTO UNIDADES**

**GRUPO DE PAGO**

ZONAS DE MONTAÑA

**Sup. Dec. Admisible**  
43,78

**Sup. Resuelta**  
43,32

**Sobredecl.**  
0,46

**% Sobredecl.(1)**  
1,06

**Sanción Calculada**  
0,00

**Sanción Aplicada**  
0,00

**Tarjeta Amarilla(2)**  
NO

**RESUMEN DE PAGOS**

**IMPORTE ( Euros )**

	RESUELTO	FEADER (Eje 2)	MAPA	CAGPDS
Pago realizado	536,50	402,38	57,67	76,45
Pago realizado	1.478,19	1.108,64	158,91	210,64
A pagar	9,81	7,36	1,05	1,40
<b>TOTAL</b>	<b>2.024,50</b>	<b>1.518,38</b>	<b>217,63</b>	<b>288,49</b>

**APLICACIÓN DE REDUCCIONES Y SANCIONES (%)**

Condiciones de Admisibilidad(4)	Presentación tardía	Omisión declaración	Condicionalidad
0,00	0,00	0,00	0,00

**IMPORTE ( Euros )**

Calculado(3)	Reducción	Sanción	Deuda recuperada tarjeta amarilla	Recuperado Campañas Previas	Resuelto	FEADER (Eje2)	MAPA	CAGPDS
2.046,00 €	21,50 €	0,00 €	0,00 €	0,00 €	2.024,50 €	1.518,38 €	217,63 €	288,49 €

**RECINTOS PROPUESTOS**

REF.	REFERENCIA SIGPAC	CULTIVO	S/R	USO SIGPAC	Sup. Dec. admisible	Sup. Campo	Sup. Determ.	Sup. Resuelta	Transitorio
4536102	23-078-900-99000-9900	PASTOS PERMANENTES DE 5 O MAS AÑOS	S		43,76		43,76	43,30	NO
170000007232326	23-078-016-00613-0001	CEBADA	R	TA	0,02		0,02	0,02	NO

**INCIDENCIAS**

**INCIDENCIA DESCRIPCIÓN**

- 231 Recinto ficticio comunal declarado cuya superficie de cruce total supera la superficie total definida por la Autoridad gestora para ese recinto. Recinto:23-078-900-99000-990 Cultivo:62000 PASTOS PERMANENTES DE 5 O MAS AÑOS-SIN VARIEDAD Secano
- 3706 Recinto ficticio del que forma parte un recinto real que a su vez, aparece declarado por productores individuales, sucediendo que para el recintoreal, la suma de superficie declarada por individuales y la indicada por Autoridades gestoras de pastos en común, supera la superficie queSIGPAC establece para ese recinto real. ( Real Decreto 1075/2014 de 19 de diciembre Art. 92, apdo. 3, Anexo XIV apdo. 2). Recinto:23-078-900-99000-990 Cultivo:62000 PASTOS PERMANENTES DE 5 O MAS AÑOS-SIN VARIEDAD Secano Exceso de superficie (Hectáreas):0,46



(1) Reducción prevista por sobredeclaración, art 19 del reglamento delegado (UE) 640/2014

(2) Aplicación tarjeta amarilla, art.19 bis del reglamento delegado (UE) 640/2014

(3) Se calcula sobre superficie declarada admisible

(4) Con incidencias que retienen pago o deniegan el expediente

**APELLIDOS Y NOMBRE / RAZÓN SOCIAL**

GARCIA LARA MIGUEL ANTONIO

**NIF**

\*\*\*\*7817\*

**EXPEDIENTE**

1106808

**RESOLUCIÓN**

CONCESIÓN DE LA AYUDA

**DATOS DE MANTENIMIENTO UNIDADES**

**GRUPO DE PAGO**

ZONAS DE MONTAÑA

**Sup. Dec. Admisible**  
228,83

**Sup. Resuelta**  
226,50

**Sobredecl.**  
2,33

**% Sobredecl.(1)**  
1,03

**Sanción Calculada**  
3,50

**Sanción Aplicada**  
1,75

**Tarjeta Amarilla(2)**  
SI

**RESUMEN DE PAGOS**

**IMPORTE ( Euros )**

	RESUELTO	FEADER (Eje 2)	MAPA	CAGPDS
Pago realizado	1.393,07	1.044,80	149,76	198,51
Pago realizado	577,60	433,20	62,09	82,31
A pagar	38,87	29,15	4,18	5,54
<b>TOTAL</b>	<b>2.009,54</b>	<b>1.507,15</b>	<b>216,03</b>	<b>286,36</b>

**APLICACIÓN DE REDUCCIONES Y SANCIONES (%)**

Condiciones de Admisibilidad(4)	Presentación tardía	Omisión declaración	Condicionalidad
0,00	0,00	0,00	0,00

**IMPORTE ( Euros )**

Calculado(3)	Reducción	Sanción	Deuda recuperada tarjeta amarilla	Recuperado Campañas Previas	Resuelto	FEADER (Eje2)	MAPA	CAGPDS
2.046,00 €	20,83 €	15,62 €	0,00 €	0,00 €	2.009,54 €	1.507,16 €	216,03 €	286,35 €

**RECINTOS PROPUESTOS**

REF.	REFERENCIA SIGPAC	CULTIVO	S/R	USO SIGPAC	Sup. Dec. admisible	Sup. Campo	Sup. Determ.	Sup. Resuelta	Transitorio
4533672	23-078-900-99000-9900	PASTOS PERMANENTES DE 5 O MAS AÑOS	S		219,45		219,45	217,12	NO
1700000005464131	23-078-029-00753-0001	PASTOS PERMANENTES DE 5 O MAS AÑOS	S	PS	1,86		1,86	1,86	NO
1700000005464132	23-078-029-00753-0004	PASTOS PERMANENTES DE 5 O MAS AÑOS	S	PS	0,32		0,32	0,32	NO
1700000005464133	23-078-029-00888-0002	PASTOS PERMANENTES DE 5 O MAS AÑOS	S	PS	3,12		3,12	3,12	NO
1700000005464134	23-078-029-00887-0001	PASTOS PERMANENTES DE 5 O MAS AÑOS	S	PS	2,14		2,14	2,14	NO
1700000005464135	23-078-029-00752-0002	PASTOS PERMANENTES DE 5 O MAS AÑOS	S	PS	0,95		0,95	0,95	NO
1700000005464136	23-078-029-00753-0006	PASTOS PERMANENTES DE 5 O MAS AÑOS	S	PS	0,96		0,96	0,96	NO
1700000005464138	23-078-029-00752-0004	PASTOS PERMANENTES DE 5 O MAS AÑOS	S	PS	0,02		0,02	0,02	NO
1700000005464139	23-078-029-00753-0002	PASTOS PERMANENTES DE 5 O MAS AÑOS	S	PS	0,01		0,01	0,01	NO

**INCIDENCIAS**

**INCIDENCIA DESCRIPCIÓN**

- 231 Recinto ficticio comunal declarado cuya superficie de cruce total supera la superficie total definida por la Autoridad gestora para ese recinto. Recinto:23-078-900-99000-990 Cultivo:62000 PASTOS PERMANENTES DE 5 O MAS AÑOS-SIN VARIEDAD Secano
- 3706 Recinto ficticio del que forma parte un recinto real que a su vez, aparece declarado por productores individuales, sucediendo que para el recintoreal, la suma de superficie declarada por individuales y la indicada por Autoridades gestoras de pastos en común, supera la superficie queSIGPAC establece para ese recinto real. ( Real Decreto 1075/2014 de 19 de diciembre Art. 92, apdo. 3, Anexo XIV apdo. 2). Recinto:23-078-900-99000-990 Cultivo:62000 PASTOS PERMANENTES DE 5 O MAS AÑOS-SIN VARIEDAD Secano Exceso de superficie (Hectáreas):2,33



(1) Reducción prevista por sobredeclaración, art 19 del reglamento delegado (UE) 640/2014

(2) Aplicación tarjeta amarilla, art.19 bis del reglamento delegado (UE) 640/2014

(3) Se calcula sobre superficie declarada admisible

(4) Con incidencias que retienen pago o deniegan el expediente



**APELLIDOS Y NOMBRE / RAZÓN SOCIAL**

GARCIA NOVOA MANUEL

**NIF**

\*\*\*\*426\*

**EXPEDIENTE**

1123493

**RESOLUCIÓN**

CONCESIÓN DE LA AYUDA

**DATOS DE MANTENIMIENTO UNIDADES**

**GRUPO DE PAGO**

ZONAS DE MONTAÑA

**Sup. Dec. Admisible**

148,13

**Sup. Resuelta**

146,56

**Sobredecl.**

1,57

**% Sobredecl.(1)**

1,07

**Sanción Calculada**

0,00

**Sanción Aplicada**

0,00

**Tarjeta Amarilla(2)**

NO

**RESUMEN DE PAGOS**

**IMPORTE ( Euros )**

	RESUELTO	FEADER (Eje 2)	MAPA	CAGPDS
Pago realizado	1.409,60	1.057,20	151,53	200,87
Pago realizado	581,29	435,97	62,49	82,83
A pagar	33,42	25,07	3,59	4,76
<b>TOTAL</b>	<b>2.024,31</b>	<b>1.518,24</b>	<b>217,61</b>	<b>288,46</b>

**APLICACIÓN DE REDUCCIONES Y SANCIONES (%)**

Condiciones de Admisibilidad(4)	Presentación tardía	Omisión declaración	Condicionalidad
0,00	0,00	0,00	0,00

**IMPORTE ( Euros )**

Calculado(3)	Reducción	Sanción	Deuda recuperada tarjeta amarilla	Recuperado Campañas Previa	Resuelto	FEADER (Eje2)	MAPA	CAGPDS
2.046,00 €	21,69 €	0,00 €	0,00 €	0,00 €	2.024,31 €	1.518,23 €	217,61 €	288,47 €

**RECINTOS PROPUESTOS**

REF.	REFERENCIA SIGPAC	CULTIVO	S/R	USO SIGPAC	Sup. Dec. admisible	Sup. Campo	Sup. Determ.	Sup. Resuelta	Transitorio
4536094	23-078-900-99000-9900	PASTOS PERMANENTES DE 5 O MAS AÑOS	S		148,13		148,13	146,56	NO

**INCIDENCIAS**

**INCIDENCIA DESCRIPCIÓN**

- 231 Recinto ficticio comunal declarado cuya superficie de cruce total supera la superficie total definida por la Autoridad gestora para ese recinto. Recinto:23-078-900-99000-990 Cultivo:62000 PASTOS PERMANENTES DE 5 O MAS AÑOS-SIN VARIEDAD Secano
- 3706 Recinto ficticio del que forma parte un recinto real que a su vez, aparece declarado por productores individuales, sucediendo que para el recintoreal, la suma de superficie declarada por individuales y la indicada por Autoridades gestoras de pastos en común, supera la superficie que SIGPAC establece para ese recinto real. ( Real Decreto 1075/2014 de 19 de diciembre Art. 92, apdo. 3, Anexo XIV apdo. 2). Recinto:23-078-900-99000-990 Cultivo:62000 PASTOS PERMANENTES DE 5 O MAS AÑOS-SIN VARIEDAD Secano Exceso de superficie (Hectáreas):1,57



(1) Reducción prevista por sobredeclaración, art 19 del reglamento delegado (UE) 640/2014

(2) Aplicación tarjeta amarilla, art.19 bis del reglamento delegado (UE) 640/2014

(3) Se calcula sobre superficie declarada admisible

(4) Con incidencias que retienen pago o deniegan el expediente

**APELLIDOS Y NOMBRE / RAZÓN SOCIAL**

GARCIA PEREZ DANIEL

**NIF**

\*\*\*\*9091\*

**EXPEDIENTE**

1117890

**RESOLUCIÓN**

CONCESIÓN DE LA AYUDA

**DATOS DE MANTENIMIENTO UNIDADES**

**GRUPO DE PAGO**

ZONAS DE MONTAÑA

**Sup. Dec. Admisible**  
85,75

**Sup. Resuelta**  
85,18

**Sobredecl.**  
0,57

**% Sobredecl.(1)**  
0,67

**Sanción Calculada**  
0,00

**Sanción Aplicada**  
0,00

**Tarjeta Amarilla(2)**  
NO

**RESUMEN DE PAGOS**

**IMPORTE ( Euros )**

	RESUELTO	FEADER (Eje 2)	MAPA	CAGPDS
Pago realizado	1.825,94	1.369,46	196,29	260,19
Pago realizado	200,49	150,37	21,55	28,57
A pagar	5,97	4,48	0,64	0,85
<b>TOTAL</b>	<b>2.032,40</b>	<b>1.524,31</b>	<b>218,48</b>	<b>289,61</b>

**APLICACIÓN DE REDUCCIONES Y SANCIONES (%)**

Condiciones de Admisibilidad(4)	Presentación tardía	Omisión declaración	Condicionalidad
0,00	0,00	0,00	0,00

**IMPORTE ( Euros )**

Calculado(3)	Reducción	Sanción	Deuda recuperada tarjeta amarilla	Recuperado Campañas Previas	Resuelto	FEADER (Eje2)	MAPA	CAGPDS
2.046,00 €	13,60 €	0,00 €	0,00 €	0,00 €	2.032,40 €	1.524,30 €	218,48 €	289,62 €

**RECINTOS PROPUESTOS**

REF.	REFERENCIA SIGPAC	CULTIVO	S/R	USO SIGPAC	Sup. Dec. admisible	Sup. Campo	Sup. Determ.	Sup. Resuelta	Transitorio
-554562	23-024-017-00011-0008	PASTOS PERMANENTES DE 5 O MAS AÑOS	S	PS	0,10		0,10	0,10	NO
-554561	23-024-017-00011-0007	PASTOS PERMANENTES DE 5 O MAS AÑOS	S	PS	0,05		0,05	0,05	NO
-554560	23-024-017-00011-0006	PASTOS PERMANENTES DE 5 O MAS AÑOS	S	PS	0,02		0,02	0,02	NO
-554559	23-024-017-00007-0005	PASTOS PERMANENTES DE 5 O MAS AÑOS	S	PS	0,04		0,04	0,04	NO
-554558	23-024-017-00007-0003	PASTOS PERMANENTES DE 5 O MAS AÑOS	S	PS	0,03		0,03	0,03	NO
-554557	23-024-017-00007-0002	PASTOS PERMANENTES DE 5 O MAS AÑOS	S	PS	0,02		0,02	0,02	NO
4534497	23-078-900-99000-9900	PASTOS PERMANENTES DE 5 O MAS AÑOS	S		43,75		43,75	43,28	NO
4637985	23-078-900-99000-9900	PASTOS PERMANENTES DE 5 O MAS AÑOS	S		2,94		2,94	2,91	NO
5097443	23-078-900-99000-9900	PASTOS PERMANENTES DE 5 O MAS AÑOS	S		6,64		6,64	6,57	NO
1700000006937319	23-024-016-00042-0002	PASTOS PERMANENTES DE 5 O MAS AÑOS	S	PR	0,00		0,00	0,00	NO
1700000006937320	23-024-018-00007-0001	PASTOS PERMANENTES DE 5 O MAS AÑOS	S	PS	2,48		2,48	2,48	NO
1700000006937321	23-024-018-00008-0001	PASTOS PERMANENTES DE 5 O MAS AÑOS	S	PS	15,71		15,71	15,71	NO
1700000006937322	23-024-016-00042-0009	PASTOS PERMANENTES DE 5 O MAS AÑOS	S	PR	0,00		0,00	0,00	NO
1700000006937323	23-024-017-00011-0005	PASTOS PERMANENTES DE 5 O MAS AÑOS	S	PS	0,27		0,27	0,27	NO
1700000006937324	23-024-016-00042-0010	PASTOS PERMANENTES DE 5 O MAS AÑOS	S	PR	0,00		0,00	0,00	NO
1700000006937325	23-024-016-00042-0011	PASTOS PERMANENTES DE 5 O MAS AÑOS	S	PR	0,00		0,00	0,00	NO
1700000006937326	23-024-017-00007-0001	PASTOS PERMANENTES DE 5 O MAS AÑOS	S	PS	1,06		1,06	1,06	NO
1700000006937328	23-024-017-00011-0001	ABANDONO 20 años	S	TA	7,41		7,41	7,41	NO
1700000006937330	23-024-017-00011-0002	PASTOS PERMANENTES DE 5 O MAS AÑOS	S	PS	5,23		5,23	5,23	NO

**INCIDENCIAS**

**INCIDENCIA DESCRIPCIÓN**

- 231 Recinto ficticio comunal declarado cuya superficie de cruce total supera la superficie total definida por la Autoridad gestora para ese recinto. Recinto:23-078-900-99000-990 Cultivo:62000 PASTOS PERMANENTES DE 5 O MAS AÑOS-SIN VARIEDAD Secano
- 3706 Recinto ficticio del que forma parte un recinto real que a su vez, aparece declarado por productores individuales, sucediendo que para el recintoreal, la suma de superficie declarada por individuales y la indicada por Autoridades gestoras de pastos en común, supera la superficie queSIGPAC establece para ese recinto real. ( Real Decreto 1075/2014 de 19 de diciembre Art. 92, apdo. 3, Anexo XIV apdo. 2). Recinto:23-078-900-99000-990 Cultivo:62000 PASTOS PERMANENTES DE 5 O MAS AÑOS-SIN VARIEDAD Secano Exceso de superficie (Hectáreas):0,03  
 Recinto:23-078-900-99000-990 Cultivo:62000 PASTOS PERMANENTES DE 5 O MAS AÑOS-SIN VARIEDAD Secano Exceso de superficie (Hectáreas):0,07  
 Recinto:23-078-900-99000-990 Cultivo:62000 PASTOS PERMANENTES DE 5 O MAS AÑOS-SIN VARIEDAD Secano Exceso de superficie (Hectáreas):0,47

(1) Reducción prevista por sobredeclaración, art 19 del reglamento delegado (UE) 640/2014

(2) Aplicación tarjeta amarilla, art.19 bis del reglamento delegado (UE) 640/2014

(3) Se calcula sobre superficie declarada admisible

(4) Con incidencias que retienen pago o deniegan el expediente

**APELLIDOS Y NOMBRE / RAZÓN SOCIAL**

GARCIA RICO DANIEL

**NIF**

\*\*\*\*0572\*

**EXPEDIENTE**

1119175

**RESOLUCIÓN**

CONCESIÓN DE LA AYUDA

**DATOS DE MANTENIMIENTO UNIDADES**

**GRUPO DE PAGO**

ZONAS DE MONTAÑA

**Sup. Dec. Admisible**  
136,98

**Sup. Resuelta**  
135,53

**Sobredecl.**  
1,45

**% Sobredecl.(1)**  
1,07

**Sanción Calculada**  
0,00

**Sanción Aplicada**  
0,00

**Tarjeta Amarilla(2)**  
NO

**RESUMEN DE PAGOS**

**IMPORTE ( Euros )**

	<b>RESUELTO</b>	<b>FEADER (Eje 2)</b>	<b>MAPA</b>	<b>CAGPDS</b>
Pago realizado	1.969,67	1.477,25	211,74	280,68
Pago realizado	21,44	16,08	2,30	3,06
A pagar	33,23	24,92	3,57	4,74
<b>TOTAL</b>	<b>2.024,34</b>	<b>1.518,25</b>	<b>217,61</b>	<b>288,48</b>

**APLICACIÓN DE REDUCCIONES Y SANCIONES (%)**

<b>Condiciones de Admisibilidad(4)</b>	<b>Presentación tardía</b>	<b>Omisión declaración</b>	<b>Condicionalidad</b>
0,00	0,00	0,00	0,00

**IMPORTE ( Euros )**

<b>Calculado(3)</b>	<b>Reducción</b>	<b>Sanción</b>	<b>Deuda recuperada tarjeta amarilla</b>	<b>Recuperado Campañas Previa</b>	<b>Resuelto</b>	<b>FEADER (Eje2)</b>	<b>MAPA</b>	<b>CAGPDS</b>
2.046,00 €	21,66 €	0,00 €	0,00 €	0,00 €	2.024,34 €	1.518,26 €	217,62 €	288,46 €

**RECINTOS PROPUESTOS**

<b>REF.</b>	<b>REFERENCIA SIGPAC</b>	<b>CULTIVO</b>	<b>S/R</b>	<b>USO SIGPAC</b>	<b>Sup. Dec. admisible</b>	<b>Sup. Campo</b>	<b>Sup. Determ.</b>	<b>Sup. Resuelta</b>	<b>Transitorio</b>
4537929	23-078-900-99000-9900	PASTOS PERMANENTES DE 5 O MAS AÑOS	S		136,98		136,98	135,53	NO

**INCIDENCIAS**

**INCIDENCIA DESCRIPCIÓN**

- 231 Recinto ficticio comunal declarado cuya superficie de cruce total supera la superficie total definida por la Autoridad gestora para ese recinto.  
Recinto:23-078-900-99000-990 Cultivo:62000 PASTOS PERMANENTES DE 5 O MAS AÑOS-SIN VARIEDAD Secano
- 3706 Recinto ficticio del que forma parte un recinto real que a su vez, aparece declarado por productores individuales, sucediendo que para el recintoreal, la suma de superficie declarada por individuales y la indicada por Autoridades gestoras de pastos en común, supera la superficie queSIGPAC establece para ese recinto real. ( Real Decreto 1075/2014 de 19 de diciembre Art. 92, apdo. 3, Anexo XIV apdo. 2).  
Recinto:23-078-900-99000-990 Cultivo:62000 PASTOS PERMANENTES DE 5 O MAS AÑOS-SIN VARIEDAD Secano Exceso de superficie (Hectáreas):1,45
- 86008 Parcelas de titularidad pública, que no ha acreditado su titularidad en años anteriores.  
Recinto:23-008-006-00001-011 Cultivo:62000 PASTOS PERMANENTES DE 5 O MAS AÑOS-SIN VARIEDAD Secano
- 86020 Verifica que determinados recintos declarados por el expte para la operación, no se corresponde con la ZONA DESFAVORECIDA. Y no ha sido solicitada la operación análoga o correspondiente.  
Recinto:23-008-006-00001-011 Cultivo:62000 PASTOS PERMANENTES DE 5 O MAS AÑOS-SIN VARIEDAD Secano Operación correcta del recinto:13.2.1  
Recinto:23-063-009-00007-009 Cultivo:62000 PASTOS PERMANENTES DE 5 O MAS AÑOS-SIN VARIEDAD Secano Operación correcta del recinto:13.2.1  
Recinto:23-063-009-00007-010 Cultivo:62000 PASTOS PERMANENTES DE 5 O MAS AÑOS-SIN VARIEDAD Secano Operación correcta del recinto:13.2.1  
Recinto:23-063-009-00007-012 Cultivo:62000 PASTOS PERMANENTES DE 5 O MAS AÑOS-SIN VARIEDAD Secano Operación correcta del recinto:13.2.1  
Recinto:23-063-009-00007-016 Cultivo:62000 PASTOS PERMANENTES DE 5 O MAS AÑOS-SIN VARIEDAD Secano Operación correcta del recinto:13.2.1  
Recinto:23-063-009-00007-017 Cultivo:62000 PASTOS PERMANENTES DE 5 O MAS AÑOS-SIN VARIEDAD Secano Operación correcta del recinto:13.2.1



(1) Reducción prevista por sobredeclaración, art 19 del reglamento delegado (UE) 640/2014

(2) Aplicación tarjeta amarilla, art.19 bis del reglamento delegado (UE) 640/2014

(3) Se calcula sobre superficie declarada admisible

(4) Con incidencias que retienen pago o deniegan el expediente

**APELLIDOS Y NOMBRE / RAZÓN SOCIAL**

GARCIA RICO DOMINGO

**NIF**

\*\*\*\*3404\*

**EXPEDIENTE**

1119117

**RESOLUCIÓN**

CONCESIÓN DE LA AYUDA

**DATOS DE MANTENIMIENTO UNIDADES**

**GRUPO DE PAGO**

ZONAS DE MONTAÑA

**Sup. Dec.  
Admisible**

164,95

**Sup.  
Resuelta**

163,20

**Sobredecl.**

1,75

**% Sobredecl.(1)**

1,07

**Sanción  
Calculada**

0,00

**Sanción  
Aplicada**

0,00

**Tarjeta  
Amarilla(2)**

NO

**RESUMEN DE PAGOS**

**IMPORTE ( Euros )**

	<b>RESUELTO</b>	<b>FEADER (Eje 2)</b>	<b>MAPA</b>	<b>CAGPDS</b>
Pago realizado	1.925,53	1.444,15	206,99	274,39
Pago realizado	65,55	49,16	7,05	9,34
A pagar	33,21	24,91	3,57	4,73
<b>TOTAL</b>	<b>2.024,29</b>	<b>1.518,22</b>	<b>217,61</b>	<b>288,46</b>

**APLICACIÓN DE REDUCCIONES Y SANCIONES (%)**

<b>Condiciones de Admisibilidad(4)</b>	<b>Presentación tardía</b>	<b>Omisión declaración</b>	<b>Condicionalidad</b>
0,00	0,00	0,00	0,00

**IMPORTE ( Euros )**

<b>Calculado(3)</b>	<b>Reducción</b>	<b>Sanción</b>	<b>Deuda recuperada tarjeta amarilla</b>	<b>Recuperado Campañas Previas</b>	<b>Resuelto</b>	<b>FEADER (Eje2)</b>	<b>MAPA</b>	<b>CAGPDS</b>
2.046,00 €	21,71 €	0,00 €	0,00 €	0,00 €	2.024,29 €	1.518,22 €	217,61 €	288,46 €

**RECINTOS PROPUESTOS**

<b>REF.</b>	<b>REFERENCIA SIGPAC</b>	<b>CULTIVO</b>	<b>S/R</b>	<b>USO SIGPAC</b>	<b>Sup. Dec. admisible</b>	<b>Sup. Campo</b>	<b>Sup. Determ.</b>	<b>Sup. Resuelta</b>	<b>Sup. Resuelta</b>	<b>Transitorio</b>
4537884	23-078-900-99000-9900	PASTOS PERMANENTES DE 5 O MAS AÑOS	S		164,95		164,95	163,20		NO

**INCIDENCIAS**

**INCIDENCIA DESCRIPCIÓN**

- 231 Recinto ficticio comunal declarado cuya superficie de cruce total supera la superficie total definida por la Autoridad gestora para ese recinto.  
 Recinto:23-078-900-99000-990 Cultivo:62000 PASTOS PERMANENTES DE 5 O MAS AÑOS-SIN VARIEDAD Secano
- 3706 Recinto ficticio del que forma parte un recinto real que a su vez, aparece declarado por productores individuales, sucediendo que para el recinto real, la suma de superficie declarada por individuales y la indicada por Autoridades gestoras de pastos en común, supera la superficie que SIGPAC establece para ese recinto real. ( Real Decreto 1075/2014 de 19 de diciembre Art. 92, apdo. 3, Anexo XIV apdo. 2).  
 Recinto:23-078-900-99000-990 Cultivo:62000 PASTOS PERMANENTES DE 5 O MAS AÑOS-SIN VARIEDAD Secano Exceso de superficie (Hectáreas):1,75
- 86020 Verifica que determinados recintos declarados por el expte para la operación, no se corresponde con la ZONA DESFAVORECIDA. Y no ha sido solicitada la operación análoga o correspondiente.  
 Recinto:23-008-006-00001-007 Cultivo:62000 PASTOS PERMANENTES DE 5 O MAS AÑOS-SIN VARIEDAD Secano Operación correcta del recinto:13.2.1  
 Recinto:23-008-006-00001-010 Cultivo:62000 PASTOS PERMANENTES DE 5 O MAS AÑOS-SIN VARIEDAD Secano Operación correcta del recinto:13.2.1



(1) Reducción prevista por sobredeclaración, art 19 del reglamento delegado (UE) 640/2014

(2) Aplicación tarjeta amarilla, art.19 bis del reglamento delegado (UE) 640/2014

(3) Se calcula sobre superficie declarada admisible

(4) Con incidencias que retienen pago o deniegan el expediente

**APELLIDOS Y NOMBRE / RAZÓN SOCIAL**

GARCIA RICO JOSE CARLOS

**NIF**

\*\*\*\*2424\*

**EXPEDIENTE**

1123411

**RESOLUCIÓN**

CONCESIÓN DE LA AYUDA

**DATOS DE MANTENIMIENTO UNIDADES**

**GRUPO DE PAGO**

ZONAS DE MONTAÑA

**Sup. Dec. Admisible**

203,87

**Sup. Resuelta**

201,20

**Sobredecl.**

2,67

**% Sobredecl.(1)**

1,33

**Sanción Calculada**

4,00

**Sanción Aplicada**

2,00

**Tarjeta Amarilla(2)**

SI

**RESUMEN DE PAGOS**

**IMPORTE ( Euros )**

	RESUELTO	FEADER (Eje 2)	MAPA	CAGPDS
Pago realizado	1.954,93	1.466,20	210,15	278,58
A pagar	44,18	33,14	4,75	6,29
<b>TOTAL</b>	<b>1.999,11</b>	<b>1.499,34</b>	<b>214,90</b>	<b>284,87</b>

**APLICACIÓN DE REDUCCIONES Y SANCIONES (%)**

Condiciones de Admisibilidad(4)	Presentación tardía	Omisión declaración	Condicionalidad
0,00	0,00	0,00	0,00

**IMPORTE ( Euros )**

Calculado(3)	Reducción	Sanción	Deuda recuperada tarjeta amarilla	Recuperado Campañas Previas	Resuelto	FEADER (Eje2)	MAPA	CAGPDS
2.046,00 €	26,80 €	20,10 €	0,00 €	0,00 €	1.999,11 €	1.499,33 €	214,90 €	284,88 €

**RECINTOS PROPUESTOS**

REF.	REFERENCIA SIGPAC	CULTIVO	S/R	USO SIGPAC	Sup. Dec. admisible	Sup. Campo	Sup. Determ.	Sup. Resuelta	Transitorio
4537953	23-078-900-99000-9900	PASTOS PERMANENTES DE 5 O MAS AÑOS	S		83,87		83,87	82,77	NO
4639751	23-078-900-99000-9900	PASTOS PERMANENTES DE 5 O MAS AÑOS	S		11,13		11,13	10,98	NO
5097124	23-078-900-99000-9900	PASTOS PERMANENTES DE 5 O MAS AÑOS	S		108,87		108,87	107,45	NO

**INCIDENCIAS**

**INCIDENCIA DESCRIPCIÓN**

- 231 Recinto ficticio comunal declarado cuya superficie de cruce total supera la superficie total definida por la Autoridad gestora para ese recinto.  
Recinto:23-078-900-99000-990 Cultivo:62000 PASTOS PERMANENTES DE 5 O MAS AÑOS-SIN VARIEDAD Secano
- 232 Superficie de cruce en recinto ficticio comunal, mayor que superficie asignada neta resultante del reparto del ficticio comunal.  
Recinto:23-078-900-99000-990 Cultivo:62000 PASTOS PERMANENTES DE 5 O MAS AÑOS-SIN VARIEDAD Secano Diferencia penalizable (Hectáreas):0,03  
Recinto:23-078-900-99000-990 Cultivo:62000 PASTOS PERMANENTES DE 5 O MAS AÑOS-SIN VARIEDAD Secano Diferencia penalizable (Hectáreas):0,21  
Recinto:23-078-900-99000-990 Cultivo:62000 PASTOS PERMANENTES DE 5 O MAS AÑOS-SIN VARIEDAD Secano Diferencia penalizable (Hectáreas):0,27
- 3706 Recinto ficticio del que forma parte un recinto real que a su vez, aparece declarado por productores individuales, sucediendo que para el recintoreal, la suma de superficie declarada por individuales y la indicada por Autoridades gestoras de pastos en común, supera la superficie queSIGPAC establece para ese recinto real. ( Real Decreto 1075/2014 de 19 de diciembre Art. 92, apdo. 3, Anexo XIV apdo. 2).  
Recinto:23-078-900-99000-990 Cultivo:62000 PASTOS PERMANENTES DE 5 O MAS AÑOS-SIN VARIEDAD Secano Exceso de superficie (Hectáreas):0,12  
Recinto:23-078-900-99000-990 Cultivo:62000 PASTOS PERMANENTES DE 5 O MAS AÑOS-SIN VARIEDAD Secano Exceso de superficie (Hectáreas):0,89  
Recinto:23-078-900-99000-990 Cultivo:62000 PASTOS PERMANENTES DE 5 O MAS AÑOS-SIN VARIEDAD Secano Exceso de superficie (Hectáreas):1,15



(1) Reducción prevista por sobredeclaración, art 19 del reglamento delegado (UE) 640/2014

(2) Aplicación tarjeta amarilla, art.19 bis del reglamento delegado (UE) 640/2014

(3) Se calcula sobre superficie declarada admisible

(4) Con incidencias que retienen pago o deniegan el expediente

**APELLIDOS Y NOMBRE / RAZÓN SOCIAL**

GARCIA SANCHEZ EUSTAQUIO

**NIF**

\*\*\*\*2770\*

**EXPEDIENTE**

1112332

**RESOLUCIÓN**

CONCESIÓN DE LA AYUDA

**DATOS DE MANTENIMIENTO UNIDADES**

**GRUPO DE PAGO**

ZONAS DE MONTAÑA

**Sup. Dec. Admisible**  
249,74

**Sup. Resuelta**  
247,09

**Sobredecl.**  
2,65

**% Sobredecl.(1)**  
1,07

**Sanción Calculada**  
3,98

**Sanción Aplicada**  
1,99

**Tarjeta Amarilla(2)**  
SI

**RESUMEN DE PAGOS**

**IMPORTE ( Euros )**

	<b>RESUELTO</b>	<b>FEADER (Eje 2)</b>	<b>MAPA</b>	<b>CAGPDS</b>
Pago realizado	1.990,95	1.493,21	214,03	283,71
A pagar	17,06	12,80	1,83	2,43
<b>TOTAL</b>	<b>2.008,01</b>	<b>1.506,01</b>	<b>215,86</b>	<b>286,14</b>

**APLICACIÓN DE REDUCCIONES Y SANCIONES (%)**

<b>Condiciones de Admisibilidad(4)</b>	<b>Presentación tardía</b>	<b>Omisión declaración</b>	<b>Condicionalidad</b>
0,00	0,00	0,00	0,00

**IMPORTE ( Euros )**

<b>Calculado(3)</b>	<b>Reducción</b>	<b>Sanción</b>	<b>Deuda recuperada tarjeta amarilla</b>	<b>Recuperado Campañas Previas</b>	<b>Resuelto</b>	<b>FEADER (Eje2)</b>	<b>MAPA</b>	<b>CAGPDS</b>
2.046,00 €	21,71 €	16,28 €	0,00 €	0,00 €	2.008,01 €	1.506,01 €	215,86 €	286,14 €

**RECINTOS PROPUESTOS**

<b>REF.</b>	<b>REFERENCIA SIGPAC</b>	<b>CULTIVO</b>	<b>S/R</b>	<b>USO SIGPAC</b>	<b>Sup. Dec. admisible</b>	<b>Sup. Campo</b>	<b>Sup. Determ.</b>	<b>Sup. Resuelta</b>	<b>Transitorio</b>
4535109	23-078-900-99000-9900	PASTOS PERMANENTES DE 5 O MAS AÑOS	S		162,60		162,60	160,87	NO
4638796	23-078-900-99000-9900	PASTOS PERMANENTES DE 5 O MAS AÑOS	S		87,14		87,14	86,22	NO

**INCIDENCIAS**

**INCIDENCIA DESCRIPCIÓN**

- 231 Recinto ficticio comunal declarado cuya superficie de cruce total supera la superficie total definida por la Autoridad gestora para ese recinto.  
Recinto:23-078-900-99000-990 Cultivo:62000 PASTOS PERMANENTES DE 5 O MAS AÑOS-SIN VARIEDAD Secano
- 3706 Recinto ficticio del que forma parte un recinto real que a su vez, aparece declarado por productores individuales, sucediendo que para el recintoreal, la suma de superficie declarada por individuales y la indicada por Autoridades gestoras de pastos en común, supera la superficie queSIGPAC establece para ese recinto real. ( Real Decreto 1075/2014 de 19 de diciembre Art. 92, apdo. 3, Anexo XIV apdo. 2).  
Recinto:23-078-900-99000-990 Cultivo:62000 PASTOS PERMANENTES DE 5 O MAS AÑOS-SIN VARIEDAD Secano Exceso de superficie (Hectáreas):0,92  
Recinto:23-078-900-99000-990 Cultivo:62000 PASTOS PERMANENTES DE 5 O MAS AÑOS-SIN VARIEDAD Secano Exceso de superficie (Hectáreas):1,73
- 86020 Verifica que determinados recintos declarados por el expte para la operación, no se corresponde con la ZONA DESFAVORECIDA. Y no ha sido solicitada la operación análoga o correspondiente.  
Recinto:23-063-004-00010-024 Cultivo:62000 PASTOS PERMANENTES DE 5 O MAS AÑOS-SIN VARIEDAD Secano Operación correcta del recinto:13.2.1  
Recinto:23-063-004-00010-042 Cultivo:62000 PASTOS PERMANENTES DE 5 O MAS AÑOS-SIN VARIEDAD Secano Operación correcta del recinto:13.2.1  
Recinto:23-063-004-00010-043 Cultivo:62000 PASTOS PERMANENTES DE 5 O MAS AÑOS-SIN VARIEDAD Secano Operación correcta del recinto:13.2.1



(1) Reducción prevista por sobredeclaración, art 19 del reglamento delegado (UE) 640/2014

(2) Aplicación tarjeta amarilla, art.19 bis del reglamento delegado (UE) 640/2014

(3) Se calcula sobre superficie declarada admisible

(4) Con incidencias que retienen pago o deniegan el expediente

**APELLIDOS Y NOMBRE / RAZÓN SOCIAL**

GUERRERO LARA FORTUNATO

**NIF**

\*\*\*\*5353\*

**EXPEDIENTE**

1106467

**RESOLUCIÓN**

CONCESIÓN DE LA AYUDA

**DATOS DE MANTENIMIENTO UNIDADES**

**GRUPO DE PAGO**

ZONAS DE MONTAÑA

**Sup. Dec. Admisible**

132,82

**Sup. Resuelta**

132,82

**Sobredecl.**

0,00

**% Sobredecl.(1)**

0,00

**Sanción Calculada**

0,00

**Sanción Aplicada**

0,00

**Tarjeta Amarilla(2)**

NO

**RESUMEN DE PAGOS**

**IMPORTE ( Euros )**

	RESUELTO	FEADER (Eje 2)	MAPA	CAGPDS
Pago realizado	433,42	325,07	46,59	61,76
Pago realizado	278,03	208,52	29,89	39,62
A pagar	1.334,55	1.000,91	143,46	190,18
<b>TOTAL</b>	<b>2.046,00</b>	<b>1.534,50</b>	<b>219,94</b>	<b>291,56</b>

**APLICACIÓN DE REDUCCIONES Y SANCIONES (%)**

Condiciones de Admisibilidad(4)	Presentación tardía	Omisión declaración	Condicionalidad
0,00	0,00	0,00	0,00

**IMPORTE ( Euros )**

Calculado(3)	Reducción	Sanción	Deuda recuperada tarjeta amarilla	Recuperado Campañas Previa	Resuelto	FEADER (Eje2)	MAPA	CAGPDS
2.046,00 €	0,00 €	0,00 €	0,00 €	0,00 €	2.046,00 €	1.534,50 €	219,95 €	291,55 €

**RECINTOS PROPUESTOS**

REF.	REFERENCIA SIGPAC	CULTIVO	S/R	USO SIGPAC	Sup. Dec. admisible	Sup. Campo	Sup. Determ.	Sup. Resuelta	Transitorio
-592956	14-043-038-09000-0042	OLIVAR	S	OV	0,04		0,04	0,04	NO
4671629	23-078-900-99000-9900	PASTOS PERMANENTES DE 5 O MAS AÑOS	S		123,73		113,49	113,49	NO
4673881	23-078-900-99000-9900	PASTOS PERMANENTES DE 5 O MAS AÑOS	S		21,92		11,68	11,68	NO
1700000005463838	14-043-038-00064-0028	PASTOS PERMANENTES DE 5 O MAS AÑOS	S	PA	2,19		2,19	2,19	NO
1700000005463844	14-043-038-00064-0031	OLIVAR	S	OV	4,87		4,87	4,87	NO
1700000005463845	14-043-038-00064-0033	OLIVAR	S	OV	0,50		0,50	0,50	NO
1700000005463846	14-043-038-09000-0037	OLIVAR	S	OV	0,05		0,05	0,05	NO



(1) Reducción prevista por sobredeclaración, art 19 del reglamento delegado (UE) 640/2014

(2) Aplicación tarjeta amarilla, art.19 bis del reglamento delegado (UE) 640/2014

(3) Se calcula sobre superficie declarada admisible

(4) Con incidencias que retienen pago o deniegan el expediente

**INCIDENCIAS****INCIDENCIA DESCRIPCIÓN**

INCIDENCIA	DESCRIPCIÓN
3924	<p>Recinto ficticio declarado en la Solicitud Única con la marca de pastos en común compuesto por algún recinto real cuyo identificativo presenta un solape entre Solicitud Única y Declaración de pastos. reglamentación ( Real Decreto 1075/2014 de 19 de diciembre Art. 92, apdo. 3).</p> <p>Recinto:23-078-900-99000-990 Cultivo: - Exceso de superficie declarada (Hectáreas):0,01 Superficie solapada.:0,38 % de participación en el recinto ficticio comunal para el CIF/NIF del productor.:2</p> <p>Recinto:23-078-900-99000-990 Cultivo: - Exceso de superficie declarada (Hectáreas):0,01 Superficie solapada.:0,49 % de participación en el recinto ficticio comunal para el CIF/NIF del productor.:2</p> <p>Recinto:23-078-900-99000-990 Cultivo: - Exceso de superficie declarada (Hectáreas):0,01 Superficie solapada.:0,68 % de participación en el recinto ficticio comunal para el CIF/NIF del productor.:2</p> <p>Recinto:23-078-900-99000-990 Cultivo: - Exceso de superficie declarada (Hectáreas):0,01 Superficie solapada.:0,71 % de participación en el recinto ficticio comunal para el CIF/NIF del productor.:2</p> <p>Recinto:23-078-900-99000-990 Cultivo: - Exceso de superficie declarada (Hectáreas):0,02 Superficie solapada.:1,03 % de participación en el recinto ficticio comunal para el CIF/NIF del productor.:2</p> <p>Recinto:23-078-900-99000-990 Cultivo: - Exceso de superficie declarada (Hectáreas):0,02 Superficie solapada.:1,04 % de participación en el recinto ficticio comunal para el CIF/NIF del productor.:2</p> <p>Recinto:23-078-900-99000-990 Cultivo: - Exceso de superficie declarada (Hectáreas):0,02 Superficie solapada.:1,07 % de participación en el recinto ficticio comunal para el CIF/NIF del productor.:2</p> <p>Recinto:23-078-900-99000-990 Cultivo: - Exceso de superficie declarada (Hectáreas):0,02 Superficie solapada.:1,09 % de participación en el recinto ficticio comunal para el CIF/NIF del productor.:2</p> <p>Recinto:23-078-900-99000-990 Cultivo: - Exceso de superficie declarada (Hectáreas):0,02 Superficie solapada.:1,16 % de participación en el recinto ficticio comunal para el CIF/NIF del productor.:2</p> <p>Recinto:23-078-900-99000-990 Cultivo: - Exceso de superficie declarada (Hectáreas):0,02 Superficie solapada.:1,24 % de participación en el recinto ficticio comunal para el CIF/NIF del productor.:2</p> <p>Recinto:23-078-900-99000-990 Cultivo: - Exceso de superficie declarada (Hectáreas):0,03 Superficie solapada.:1,28 % de participación en el recinto ficticio comunal para el CIF/NIF del productor.:2</p> <p>Recinto:23-078-900-99000-990 Cultivo: - Exceso de superficie declarada (Hectáreas):0,03 Superficie solapada.:1,29 % de participación en el recinto ficticio comunal para el CIF/NIF del productor.:2</p> <p>Recinto:23-078-900-99000-990 Cultivo: - Exceso de superficie declarada (Hectáreas):0,03 Superficie solapada.:1,32 % de participación en el recinto ficticio comunal para el CIF/NIF del productor.:2</p> <p>Recinto:23-078-900-99000-990 Cultivo: - Exceso de superficie declarada (Hectáreas):0,03 Superficie solapada.:1,41 % de participación en el recinto ficticio comunal para el CIF/NIF del productor.:2</p> <p>Recinto:23-078-900-99000-990 Cultivo: - Exceso de superficie declarada (Hectáreas):0,03 Superficie solapada.:1,43 % de participación en el recinto ficticio comunal para el CIF/NIF del productor.:2</p> <p>Recinto:23-078-900-99000-990 Cultivo: - Exceso de superficie declarada (Hectáreas):0,03 Superficie solapada.:1,47 % de participación en el recinto ficticio comunal para el CIF/NIF del productor.:2</p> <p>Recinto:23-078-900-99000-990 Cultivo: - Exceso de superficie declarada (Hectáreas):0,03 Superficie solapada.:1,48 % de participación en el recinto ficticio comunal para el CIF/NIF del productor.:2</p> <p>Recinto:23-078-900-99000-990 Cultivo: - Exceso de superficie declarada (Hectáreas):0,03 Superficie solapada.:1,49 % de participación en el recinto ficticio comunal para el CIF/NIF del productor.:2</p> <p>Recinto:23-078-900-99000-990 Cultivo: - Exceso de superficie declarada (Hectáreas):0,03 Superficie solapada.:1,57 % de participación en el recinto ficticio comunal para el CIF/NIF del productor.:2</p> <p>Recinto:23-078-900-99000-990 Cultivo: - Exceso de superficie declarada (Hectáreas):0,03 Superficie solapada.:1,63 % de participación en el recinto ficticio comunal para el CIF/NIF del productor.:2</p> <p>Recinto:23-078-900-99000-990 Cultivo: - Exceso de superficie declarada (Hectáreas):0,04 Superficie solapada.:1,96 % de participación en el recinto ficticio comunal para el CIF/NIF del productor.:2</p> <p>Recinto:23-078-900-99000-990 Cultivo: - Exceso de superficie declarada (Hectáreas):0,04 Superficie solapada.:1,98 % de participación en el recinto ficticio comunal para el CIF/NIF del productor.:2</p> <p>Recinto:23-078-900-99000-990 Cultivo: - Exceso de superficie declarada (Hectáreas):0,05 Superficie solapada.:2,27 % de participación en el recinto ficticio comunal para el CIF/NIF del productor.:2</p> <p>Recinto:23-078-900-99000-990 Cultivo: - Exceso de superficie declarada (Hectáreas):0,05 Superficie solapada.:2,41 % de participación en el recinto ficticio comunal para el CIF/NIF del productor.:2</p> <p>Recinto:23-078-900-99000-990 Cultivo: - Exceso de superficie declarada (Hectáreas):0,05 Superficie solapada.:2,57 % de participación en el recinto ficticio comunal para el CIF/NIF del productor.:2</p> <p>Recinto:23-078-900-99000-990 Cultivo: - Exceso de superficie declarada (Hectáreas):0,05 Superficie solapada.:2,61 % de participación en el recinto ficticio comunal para el CIF/NIF del productor.:2</p> <p>Recinto:23-078-900-99000-990 Cultivo: - Exceso de superficie declarada (Hectáreas):0,05 Superficie solapada.:2,62 % de participación en el recinto ficticio comunal para el CIF/NIF del productor.:2</p> <p>Recinto:23-078-900-99000-990 Cultivo: - Exceso de superficie declarada (Hectáreas):0,05 Superficie solapada.:2,68 % de participación en el recinto ficticio comunal para el CIF/NIF del productor.:2</p> <p>Recinto:23-078-900-99000-990 Cultivo: - Exceso de superficie declarada (Hectáreas):0,06 Superficie solapada.:2,87 % de participación en el recinto ficticio comunal para el CIF/NIF del productor.:2</p> <p>Recinto:23-078-900-99000-990 Cultivo: - Exceso de superficie declarada (Hectáreas):0,06 Superficie solapada.:2,96 % de participación en el recinto ficticio comunal para el CIF/NIF del productor.:2</p> <p>Recinto:23-078-900-99000-990 Cultivo: - Exceso de superficie declarada (Hectáreas):0,06 Superficie solapada.:3,03 % de participación en el recinto ficticio comunal para el CIF/NIF del productor.:2</p> <p>Recinto:23-078-900-99000-990 Cultivo: - Exceso de superficie declarada (Hectáreas):0,07 Superficie solapada.:3,33 % de participación en el recinto ficticio comunal para el CIF/NIF del productor.:2</p> <p>Recinto:23-078-900-99000-990 Cultivo: - Exceso de superficie declarada (Hectáreas):0,07 Superficie solapada.:3,45 % de participación en el recinto ficticio comunal para el CIF/NIF del productor.:2</p> <p>Recinto:23-078-900-99000-990 Cultivo: - Exceso de superficie declarada (Hectáreas):0,07 Superficie solapada.:3,49 % de participación en el recinto ficticio comunal para el CIF/NIF del productor.:2</p> <p>Recinto:23-078-900-99000-990 Cultivo: - Exceso de superficie declarada (Hectáreas):0,07 Superficie solapada.:3,54 % de participación en el recinto ficticio comunal para el CIF/NIF del productor.:2</p> <p>Recinto:23-078-900-99000-990 Cultivo: - Exceso de superficie declarada (Hectáreas):0,08 Superficie solapada.:3,75 % de participación en el recinto ficticio comunal para el CIF/NIF del productor.:2</p>



(1) Reducción prevista por sobredeclaración, art 19 del reglamento delegado (UE) 640/2014

(2) Aplicación tarjeta amarilla, art.19 bis del reglamento delegado (UE) 640/2014

(3) Se calcula sobre superficie declarada admisible

(4) Con incidencias que retienen pago o deniegan el expediente



**INCIDENCIAS**

**INCIDENCIA DESCRIPCIÓN**

- Recinto:23-078-900-99000-990 Cultivo: - Exceso de superficie declarada (Hectáreas):0,08 Superficie solapada.:4,17 % de participación en el recinto ficticio comunal para el CIF/NIF del productor.:2
- Recinto:23-078-900-99000-990 Cultivo: - Exceso de superficie declarada (Hectáreas):0,09 Superficie solapada.:4,58 % de participación en el recinto ficticio comunal para el CIF/NIF del productor.:2
- Recinto:23-078-900-99000-990 Cultivo: - Exceso de superficie declarada (Hectáreas):0,09 Superficie solapada.:4,74 % de participación en el recinto ficticio comunal para el CIF/NIF del productor.:2
- Recinto:23-078-900-99000-990 Cultivo: - Exceso de superficie declarada (Hectáreas):0,1 Superficie solapada.:4,77 % de participación en el recinto ficticio comunal para el CIF/NIF del productor.:2
- Recinto:23-078-900-99000-990 Cultivo: - Exceso de superficie declarada (Hectáreas):0,1 Superficie solapada.:5,02 % de participación en el recinto ficticio comunal para el CIF/NIF del productor.:2
- Recinto:23-078-900-99000-990 Cultivo: - Exceso de superficie declarada (Hectáreas):0,1 Superficie solapada.:5,17 % de participación en el recinto ficticio comunal para el CIF/NIF del productor.:2
- Recinto:23-078-900-99000-990 Cultivo: - Exceso de superficie declarada (Hectáreas):0,11 Superficie solapada.:5,55 % de participación en el recinto ficticio comunal para el CIF/NIF del productor.:2
- Recinto:23-078-900-99000-990 Cultivo: - Exceso de superficie declarada (Hectáreas):0,12 Superficie solapada.:6,12 % de participación en el recinto ficticio comunal para el CIF/NIF del productor.:2
- Recinto:23-078-900-99000-990 Cultivo: - Exceso de superficie declarada (Hectáreas):0,14 Superficie solapada.:6,88 % de participación en el recinto ficticio comunal para el CIF/NIF del productor.:2
- Recinto:23-078-900-99000-990 Cultivo: - Exceso de superficie declarada (Hectáreas):0,15 Superficie solapada.:7,28 % de participación en el recinto ficticio comunal para el CIF/NIF del productor.:2
- Recinto:23-078-900-99000-990 Cultivo: - Exceso de superficie declarada (Hectáreas):0,15 Superficie solapada.:7,74 % de participación en el recinto ficticio comunal para el CIF/NIF del productor.:2
- Recinto:23-078-900-99000-990 Cultivo: - Exceso de superficie declarada (Hectáreas):0,16 Superficie solapada.:7,81 % de participación en el recinto ficticio comunal para el CIF/NIF del productor.:2
- Recinto:23-078-900-99000-990 Cultivo: - Exceso de superficie declarada (Hectáreas):0,16 Superficie solapada.:8,1 % de participación en el recinto ficticio comunal para el CIF/NIF del productor.:2
- Recinto:23-078-900-99000-990 Cultivo: - Exceso de superficie declarada (Hectáreas):0,17 Superficie solapada.:8,36 % de participación en el recinto ficticio comunal para el CIF/NIF del productor.:2
- Recinto:23-078-900-99000-990 Cultivo: - Exceso de superficie declarada (Hectáreas):0,17 Superficie solapada.:8,72 % de participación en el recinto ficticio comunal para el CIF/NIF del productor.:2
- Recinto:23-078-900-99000-990 Cultivo: - Exceso de superficie declarada (Hectáreas):0,19 Superficie solapada.:9,66 % de participación en el recinto ficticio comunal para el CIF/NIF del productor.:2
- Recinto:23-078-900-99000-990 Cultivo: - Exceso de superficie declarada (Hectáreas):0,2 Superficie solapada.:9,78 % de participación en el recinto ficticio comunal para el CIF/NIF del productor.:2
- Recinto:23-078-900-99000-990 Cultivo: - Exceso de superficie declarada (Hectáreas):0,24 Superficie solapada.:12,01 % de participación en el recinto ficticio comunal para el CIF/NIF del productor.:2
- Recinto:23-078-900-99000-990 Cultivo: - Exceso de superficie declarada (Hectáreas):0,29 Superficie solapada.:14,37 % de participación en el recinto ficticio comunal para el CIF/NIF del productor.:2
- Recinto:23-078-900-99000-990 Cultivo: - Exceso de superficie declarada (Hectáreas):0,76 Superficie solapada.:37,81 % de participación en el recinto ficticio comunal para el CIF/NIF del productor.:2
- Recinto:23-078-900-99000-990 Cultivo: - Exceso de superficie declarada (Hectáreas):0,77 Superficie solapada.:38,46 % de participación en el recinto ficticio comunal para el CIF/NIF del productor.:2
- Recinto:23-078-900-99000-990 Cultivo: - Exceso de superficie declarada (Hectáreas):0,8 Superficie solapada.:39,85 % de participación en el recinto ficticio comunal para el CIF/NIF del productor.:2
- Recinto:23-078-900-99000-990 Cultivo: - Exceso de superficie declarada (Hectáreas):1,44 Superficie solapada.:71,83 % de participación en el recinto ficticio comunal para el CIF/NIF del productor.:2
- Recinto:23-078-900-99000-990 Cultivo: - Exceso de superficie declarada (Hectáreas):2,18 Superficie solapada.:108,85 % de participación en el recinto ficticio comunal para el CIF/NIF del productor.:2
- 3950 Recinto ficticio declarado en la Solicitud Única con la marca de pastos en común compuesto por algún recinto real cuyo identificativo presenta un solape entre Declaraciones de pastos diferentes.(Real Decreto 1075/2014 de 19 de diciembre Art. 92, apdo. 3).
- Recinto:23-078-900-99000-990 Cultivo: - Exceso de superficie declarada (Hectáreas):0,06 Superficie solapada.:2,78 % de participación en el recinto ficticio comunal para el CIF/NIF del productor.:2
- 86008 Parcelas de titularidad pública, que no ha acreditado su titularidad en años anteriores.
- Recinto:14-043-038-00040-048 Cultivo:101010 OLIVAR-PICUAL Secano
- Recinto:14-043-038-00040-050 Cultivo:101010 OLIVAR-PICUAL Secano



(1) Reducción prevista por sobredeclaración, art 19 del reglamento delegado (UE) 640/2014  
 (2) Aplicación tarjeta amarilla, art 19 bis del reglamento delegado (UE) 640/2014  
 (3) Se calcula sobre superficie declarada admisible  
 (4) Con incidencias que retienen pago o deniegan el expediente

**APELLIDOS Y NOMBRE / RAZÓN SOCIAL**

HERREROS VIVO FRANCISCO

**NIF**

\*\*\*\*4337\*

**EXPEDIENTE**

1106543

**RESOLUCIÓN**

CONCESIÓN DE LA AYUDA

**DATOS DE MANTENIMIENTO UNIDADES****GRUPO DE PAGO**

ZONAS DE MONTAÑA

**Sup. Dec.  
Admisible**

135,38

**Sup.  
Resuelta**

133,94

**Sobredecl.**

1,44

**% Sobredecl.(1)**

1,08

**Sanción  
Calculada**

0,00

**Sanción  
Aplicada**

0,00

**Tarjeta  
Amarilla(2)**

NO

**RESUMEN DE PAGOS****IMPORTE ( Euros )**

	<b>RESUELTO</b>	<b>FEADER (Eje 2)</b>	<b>MAPA</b>	<b>CAGPDS</b>
Pago realizado	1.967,41	1.475,56	211,50	280,35
A pagar	56,83	42,62	6,11	8,10
<b>TOTAL</b>	<b>2.024,24</b>	<b>1.518,18</b>	<b>217,61</b>	<b>288,45</b>

**APLICACIÓN DE REDUCCIONES Y SANCIONES (%)**

<b>Condiciones de Admisibilidad(4)</b>	<b>Presentación tardía</b>	<b>Omisión declaración</b>	<b>Condicionalidad</b>
0,00	0,00	0,00	0,00

**IMPORTE ( Euros )**

<b>Calculado(3)</b>	<b>Reducción</b>	<b>Sanción</b>	<b>Deuda recuperada tarjeta amarilla</b>	<b>Recuperado Campañas Previas</b>	<b>Resuelto</b>	<b>FEADER (Eje2)</b>	<b>MAPA</b>	<b>CAGPDS</b>
2.046,00 €	21,76 €	0,00 €	0,00 €	0,00 €	2.024,24 €	1.518,18 €	217,61 €	288,45 €

**RECINTOS PROPUESTOS**

<b>REF.</b>	<b>REFERENCIA SIGPAC</b>	<b>CULTIVO</b>	<b>S/R</b>	<b>USO SIGPAC</b>	<b>Sup. Dec. admisible</b>	<b>Sup. Campo</b>	<b>Sup. Determ.</b>	<b>Sup. Resuelta</b>	<b>Transitorio</b>
4533868	23-078-900-99000-9900	PASTOS PERMANENTES DE 5 O MAS AÑOS	S		135,38		135,38	133,94	NO

**INCIDENCIAS****INCIDENCIA DESCRIPCIÓN**

231	Recinto ficticio comunal declarado cuya superficie de cruce total supera la superficie total definida por la Autoridad gestora para ese recinto. Recinto:23-078-900-99000-990 Cultivo:62000 PASTOS PERMANENTES DE 5 O MAS AÑOS-SIN VARIEDAD Secano
3706	Recinto ficticio del que forma parte un recinto real que a su vez, aparece declarado por productores individuales, sucediendo que para el recintoreal, la suma de superficie declarada por individuales y la indicada por Autoridades gestoras de pastos en común, supera la superficie queSIGPAC establece para ese recinto real. ( Real Decreto 1075/2014 de 19 de diciembre Art. 92, apdo. 3, Anexo XIV apdo. 2). Recinto:23-078-900-99000-990 Cultivo:62000 PASTOS PERMANENTES DE 5 O MAS AÑOS-SIN VARIEDAD Secano Exceso de superficie (Hectáreas):1,44



(1) Reducción prevista por sobredeclaración, art 19 del reglamento delegado (UE) 640/2014

(2) Aplicación tarjeta amarilla, art.19 bis del reglamento delegado (UE) 640/2014

(3) Se calcula sobre superficie declarada admisible

(4) Con incidencias que retienen pago o deniegan el expediente

**APELLIDOS Y NOMBRE / RAZÓN SOCIAL**

JIMENEZ GARCIA MARTIN

**NIF**

\*\*\*\*9270\*

**EXPEDIENTE**

1243823

**RESOLUCIÓN**

CONCESIÓN DE LA AYUDA

**DATOS DE MANTENIMIENTO UNIDADES**

**GRUPO DE PAGO**

ZONAS DE MONTAÑA

**Sup. Dec. Admisible**

165,08

**Sup. Resuelta**

163,33

**Sobredecl.**

1,75

**% Sobredecl.(1)**

1,07

**Sanción Calculada**

0,00

**Sanción Aplicada**

0,00

**Tarjeta Amarilla(2)**

NO

**RESUMEN DE PAGOS**

**IMPORTE ( Euros )**

	RESUELTO	FEADER (Eje 2)	MAPA	CAGPDS
Pago realizado	330,13	247,60	35,49	47,04
Pago realizado	1.640,87	1.230,65	176,39	233,83
A pagar	33,07	24,80	3,56	4,71
<b>TOTAL</b>	<b>2.004,07</b>	<b>1.503,05</b>	<b>215,44</b>	<b>285,58</b>

**APLICACIÓN DE REDUCCIONES Y SANCIONES (%)**

Condiciones de Admisibilidad(4)	Presentación tardía	Omisión declaración	Condicionalidad
0,00	0,00	1,00	0,00

**IMPORTE ( Euros )**

Calculado(3)	Reducción	Sanción	Deuda recuperada tarjeta amarilla	Recuperado Campañas Previa	Resuelto	FEADER (Eje2)	MAPA	CAGPDS
2.046,00 €	21,69 €	0,00 €	0,00 €	0,00 €	2.004,07 €	1.503,05 €	215,44 €	285,58 €

**RECINTOS PROPUESTOS**

REF.	REFERENCIA SIGPAC	CULTIVO	S/R	USO SIGPAC	Sup. Dec. admisible	Sup. Campo	Sup. Determ.	Sup. Resuelta	Transitorio
4642521	23-078-900-99000-9900	PASTOS PERMANENTES DE 5 O MAS AÑOS	S		165,08		165,08	163,33	NO

**INCIDENCIAS**

**INCIDENCIA DESCRIPCIÓN**

- 231 Recinto ficticio comunal declarado cuya superficie de cruce total supera la superficie total definida por la Autoridad gestora para ese recinto.  
Recinto:23-078-900-99000-990 Cultivo:62000 PASTOS PERMANENTES DE 5 O MAS AÑOS-SIN VARIEDAD Secano
- 256 Solicitud con recintos declarados en campaña anterior y no declarados en campaña actual con una reducción por omisión de superficie superior al 3%.  
CÓDIGO PARA EL PORCENTAJE DE REDUCCIÓN POR OMISIÓN QUE CORRESPONDE A LA SOLICITUD:1
- 3706 Recinto ficticio del que forma parte un recinto real que a su vez, aparece declarado por productores individuales, sucediendo que para el recintoreal, la suma de superficie declarada por individuales y la indicada por Autoridades gestoras de pastos en común, supera la superficie que SIGPAC establece para ese recinto real. ( Real Decreto 1075/2014 de 19 de diciembre Art. 92, apdo. 3, Anexo XIV apdo. 2).  
Recinto:23-078-900-99000-990 Cultivo:62000 PASTOS PERMANENTES DE 5 O MAS AÑOS-SIN VARIEDAD Secano Exceso de superficie (Hectáreas):1,75



(1) Reducción prevista por sobredeclaración, art 19 del reglamento delegado (UE) 640/2014

(2) Aplicación tarjeta amarilla, art.19 bis del reglamento delegado (UE) 640/2014

(3) Se calcula sobre superficie declarada admisible

(4) Con incidencias que retienen pago o deniegan el expediente

**APELLIDOS Y NOMBRE / RAZÓN SOCIAL**

JIMENEZ GARCIA VALENTIN

**NIF**

\*\*\*\*4435\*

**EXPEDIENTE**

1106687

**RESOLUCIÓN**

CONCESIÓN DE LA AYUDA

**DATOS DE MANTENIMIENTO UNIDADES**

**GRUPO DE PAGO**

ZONAS DE MONTAÑA

**Sup. Dec. Admisible**

161,98

**Sup. Resuelta**

160,26

**Sobredecl.**

1,72

**% Sobredecl.(1)**

1,07

**Sanción Calculada**

0,00

**Sanción Aplicada**

0,00

**Tarjeta Amarilla(2)**

NO

**RESUMEN DE PAGOS**

**IMPORTE ( Euros )**

	<b>RESUELTO</b>	<b>FEADER (Eje 2)</b>	<b>MAPA</b>	<b>CAGPDS</b>
Pago realizado	1.967,37	1.475,53	211,49	280,35
A pagar	56,90	42,68	6,12	8,10
<b>TOTAL</b>	<b>2.024,27</b>	<b>1.518,21</b>	<b>217,61</b>	<b>288,45</b>

**APLICACIÓN DE REDUCCIONES Y SANCIONES (%)**

<b>Condiciones de Admisibilidad(4)</b>	<b>Presentación tardía</b>	<b>Omisión declaración</b>	<b>Condicionalidad</b>
0,00	0,00	0,00	0,00

**IMPORTE ( Euros )**

<b>Calculado(3)</b>	<b>Reducción</b>	<b>Sanción</b>	<b>Deuda recuperada tarjeta amarilla</b>	<b>Recuperado Campañas Previas</b>	<b>Resuelto</b>	<b>FEADER (Eje2)</b>	<b>MAPA</b>	<b>CAGPDS</b>
2.046,00 €	21,73 €	0,00 €	0,00 €	0,00 €	2.024,27 €	1.518,20 €	217,61 €	288,46 €

**RECINTOS PROPUESTOS**

<b>REE.</b>	<b>REFERENCIA SIGPAC</b>	<b>CULTIVO</b>	<b>S/R</b>	<b>USO SIGPAC</b>	<b>Sup. Dec. admisible</b>	<b>Sup. Campo</b>	<b>Sup. Determ.</b>	<b>Sup. Resuelta</b>	<b>Transitorio</b>
4533882	23-078-900-99000-9900	PASTOS PERMANENTES DE 5 O MAS AÑOS	S		154,43		154,43	152,79	NO
4679906	23-078-900-99000-9900	PASTOS PERMANENTES DE 5 O MAS AÑOS	S		7,55		7,55	7,47	NO

**INCIDENCIAS**

**INCIDENCIA DESCRIPCIÓN**

- 231 Recinto ficticio comunal declarado cuya superficie de cruce total supera la superficie total definida por la Autoridad gestora para ese recinto.  
Recinto:23-078-900-99000-990 Cultivo:62000 PASTOS PERMANENTES DE 5 O MAS AÑOS-SIN VARIEDAD Secano
- 3706 Recinto ficticio del que forma parte un recinto real que a su vez, aparece declarado por productores individuales, sucediendo que para el recinto real, la suma de superficie declarada por individuales y la indicada por Autoridades gestoras de pastos en común, supera la superficie que SIGPAC establece para ese recinto real. ( Real Decreto 1075/2014 de 19 de diciembre Art. 92, apdo. 3, Anexo XIV apdo. 2).  
Recinto:23-078-900-99000-990 Cultivo:62000 PASTOS PERMANENTES DE 5 O MAS AÑOS-SIN VARIEDAD Secano Exceso de superficie (Hectáreas):0,08  
Recinto:23-078-900-99000-990 Cultivo:62000 PASTOS PERMANENTES DE 5 O MAS AÑOS-SIN VARIEDAD Secano Exceso de superficie (Hectáreas):1,64



(1) Reducción prevista por sobredeclaración, art 19 del reglamento delegado (UE) 640/2014  
 (2) Aplicación tarjeta amarilla, art.19 bis del reglamento delegado (UE) 640/2014  
 (3) Se calcula sobre superficie declarada admisible  
 (4) Con incidencias que retienen pago o deniegan el expediente

**APELLIDOS Y NOMBRE / RAZÓN SOCIAL**

JIMENEZ JIMENEZ JOSE DE LA CRUZ

**NIF**

\*\*\*\*3402\*

**EXPEDIENTE**

1165773

**RESOLUCIÓN**

CONCESIÓN DE LA AYUDA

**DATOS DE MANTENIMIENTO UNIDADES**

**GRUPO DE PAGO**

ZONAS DE MONTAÑA

**Sup. Dec.**

**Admisible**

219,27

**Sup.**

**Resuelta**

217,41

**Sobredecl.**

1,86

**% Sobredecl.(1)**

0,86

**Sanción**

**Calculada**

0,00

**Sanción**

**Aplicada**

0,00

**Tarjeta**

**Amarilla(2)**

NO

**RESUMEN DE PAGOS**

**IMPORTE ( Euros )**

	<u>RESUELTO</u>	<u>FEADER</u> <u>(Eje 2)</u>	<u>MAPA</u>	<u>CAGPDS</u>
Pago realizado	939,58	704,69	101,00	133,89
Pago realizado	1.043,67	782,75	112,19	148,73
A pagar	45,39	34,04	4,88	6,47
<b>TOTAL</b>	<b>2.028,64</b>	<b>1.521,48</b>	<b>218,07</b>	<b>289,09</b>

**APLICACIÓN DE REDUCCIONES Y SANCIONES (%)**

<u>Condiciones de</u> <u>Admisibilidad(4)</u>	<u>Presentación</u> <u>tardía</u>	<u>Omisión</u> <u>declaración</u>	<u>Condicionabilidad</u>
0,00	0,00	0,00	0,00

**IMPORTE ( Euros )**

<u>Calculado(3)</u>	<u>Reducción</u>	<u>Sanción</u>	<u>Deuda recuperada</u> <u>tarjeta amarilla</u>	<u>Recuperado</u> <u>Campañas</u> <u>Previas</u>	<u>Resuelto</u>	<u>FEADER</u> <u>(Eje2)</u>	<u>MAPA</u>	<u>CAGPDS</u>
2.046,00 €	17,36 €	0,00 €	0,00 €	0,00 €	2.028,64 €	1.521,48 €	218,08 €	289,08 €



(1) Reducción prevista por sobredeclaración, art 19 del reglamento delegado (UE) 640/2014

(2) Aplicación tarjeta amarilla, art.19 bis del reglamento delegado (UE) 640/2014

(3) Se calcula sobre superficie declarada admisible

(4) Con incidencias que retienen pago o deniegan el expediente

**RECINTOS PROPUESTOS**

REFE.	REFERENCIA SIGPAC	CULTIVO	S/R	USO SIGPAC	Sup. Dec. admisible	Sup. Campo	Sup. Determ.	Sup. Resuelta	Transitorio
-559265	23-078-016-00001-0059	BARBECHO TRADICIONAL	S	TA	0,37		0,37	0,37	NO
-559264	23-078-016-00878-0004	BARBECHO TRADICIONAL	S	TA	0,32		0,32	0,32	NO
-559254	23-078-016-00472-0001	CEBADA	S	TA	0,81		0,81	0,81	NO
-559184	23-078-020-00128-0003	PASTOS PERMANENTES DE 5 O MAS AÑOS	S	PS	0,02		0,02	0,02	NO
-559182	23-078-020-00117-0004	PASTOS PERMANENTES DE 5 O MAS AÑOS	S	PS	0,02		0,02	0,02	NO
-559179	23-078-016-00471-0005	PASTOS PERMANENTES DE 5 O MAS AÑOS	S	PS	0,05		0,05	0,05	NO
-559178	23-078-016-00471-0004	PASTOS PERMANENTES DE 5 O MAS AÑOS	S	PS	0,14		0,14	0,14	NO
-111342	23-078-016-00472-0005	CEBADA	S	TA	0,02		0,02	0,02	NO
-111341	23-078-016-00472-0003	CEBADA	S	TA	0,06		0,06	0,06	NO
4551271	23-078-900-99000-9900	PASTOS PERMANENTES DE 5 O MAS AÑOS	S		11,45		11,45	11,33	NO
4640759	23-078-900-99000-9900	PASTOS PERMANENTES DE 5 O MAS AÑOS	S		163,75		163,75	162,01	NO
1700000006446802	23-078-013-00872-0002	AVENA	R	TA	0,15		0,15	0,15	NO
1700000006446803	23-078-014-00322-0001	AVENA	R	TA	0,41		0,41	0,41	NO
1700000006446804	23-078-016-00814-0003	BARBECHO TRADICIONAL	S	TA	1,08		1,08	1,08	NO
1700000006446805	23-078-016-00905-0001	CEBADA	S	TA	0,46		0,46	0,46	NO
1700000006446806	23-078-020-00117-0003	BARBECHO TRADICIONAL	S	TA	0,20		0,20	0,20	NO
1700000006446807	23-078-016-00471-0002	PASTOS PERMANENTES DE 5 O MAS AÑOS	S	PS	0,43		0,43	0,43	NO
1700000006446808	23-078-017-00079-0002	CEBADA	S	TA	1,68		1,68	1,68	NO
1700000006446810	23-078-016-00778-0001	CEBADA	S	TA	0,90		0,90	0,90	NO
1700000006446811	23-078-016-00899-0001	CEBADA	S	TA	0,36		0,36	0,36	NO
1700000006446812	23-078-020-00114-0001	BARBECHO TRADICIONAL	S	TA	0,40		0,40	0,40	NO
1700000006446814	23-078-016-00451-0001	BARBECHO TRADICIONAL	S	TA	0,15		0,15	0,15	NO
1700000006446815	23-078-016-00215-0001	BARBECHO TRADICIONAL	S	TA	0,33		0,33	0,33	NO
1700000006446816	23-078-016-00452-0001	BARBECHO TRADICIONAL	S	TA	0,16		0,16	0,16	NO
1700000006446817	23-078-029-00549-0001	AVENA	R	TA	0,08		0,08	0,08	NO
1700000006446818	23-078-029-00552-0001	AVENA	R	TA	0,08		0,08	0,08	NO
1700000006446819	23-078-029-00553-0001	AVENA	R	TA	0,15		0,15	0,15	NO
1700000006446820	23-078-029-00554-0001	AVENA	R	TA	0,17		0,17	0,17	NO
1700000006446821	23-078-016-00603-0001	BARBECHO TRADICIONAL	S	TA	0,19		0,19	0,19	NO
1700000006446822	23-078-017-00304-0003	BARBECHO TRADICIONAL	S	TA	0,33		0,33	0,33	NO
1700000006446823	23-078-017-00048-0001	BARBECHO TRADICIONAL	S	TA	0,67		0,67	0,67	NO
1700000006446824	23-078-017-00048-0002	BARBECHO TRADICIONAL	S	TA	0,61		0,61	0,61	NO
1700000006446825	23-078-022-00020-0001	BARBECHO TRADICIONAL	S	TA	1,86		1,86	1,86	NO
1700000006446826	23-078-016-00736-0001	AVENA	S	TA	0,68		0,68	0,68	NO
1700000006446827	23-078-022-00117-0001	BARBECHO TRADICIONAL	S	TA	0,91		0,91	0,91	NO
1700000006446828	23-078-022-00118-0001	BARBECHO TRADICIONAL	S	TA	0,82		0,82	0,82	NO
1700000006446829	23-078-022-00225-0001	BARBECHO TRADICIONAL	S	TA	0,52		0,52	0,52	NO
1700000006446830	23-078-022-00226-0001	BARBECHO TRADICIONAL	S	TA	0,37		0,37	0,37	NO
1700000006446831	23-078-016-00475-0001	BARBECHO TRADICIONAL	S	TA	0,25		0,25	0,25	NO
1700000006446832	23-078-016-00477-0002	BARBECHO TRADICIONAL	S	TA	0,22		0,22	0,22	NO
1700000006446833	23-078-016-00478-0001	BARBECHO TRADICIONAL	S	TA	0,23		0,23	0,23	NO
1700000006446834	23-078-016-00725-0003	AVENA	S	TA	2,42		2,42	2,42	NO
1700000006446835	23-078-016-00743-0001	AVENA	S	TA	0,53		0,53	0,53	NO
1700000006446836	23-078-016-00745-0002	AVENA	S	TA	0,23		0,23	0,23	NO
1700000006446837	23-078-016-00750-0001	BARBECHO TRADICIONAL	S	TA	0,15		0,15	0,15	NO
1700000006446838	23-078-016-00461-0001	BARBECHO TRADICIONAL	S	TA	0,17		0,17	0,17	NO
1700000006446839	23-078-016-00462-0001	BARBECHO TRADICIONAL	S	TA	0,37		0,37	0,37	NO
1700000006446840	23-078-020-00115-0001	BARBECHO TRADICIONAL	S	TA	0,62		0,62	0,62	NO
1700000006446841	23-078-020-00128-0001	BARBECHO TRADICIONAL	S	TA	0,86		0,86	0,86	NO
1700000006446842	23-078-022-00081-0001	BARBECHO TRADICIONAL	S	TA	0,18		0,18	0,18	NO
1700000006446843	23-078-016-00445-0002	BARBECHO TRADICIONAL	S	TA	0,27		0,27	0,27	NO
1700000006446844	23-078-016-00805-0001	AVENA	S	TA	0,97		0,97	0,97	NO
1700000006446845	23-078-023-00008-0001	BARBECHO TRADICIONAL	S	TA	1,98		1,98	1,98	NO
1700000006446846	23-078-016-00728-0001	BARBECHO TRADICIONAL	S	TA	0,31		0,31	0,31	NO
1700000006446847	23-078-016-00751-0001	BARBECHO TRADICIONAL	S	TA	0,12		0,12	0,12	NO
1700000006446848	23-078-016-00752-0001	BARBECHO TRADICIONAL	S	TA	0,11		0,11	0,11	NO
1700000006446849	23-078-016-00753-0002	BARBECHO TRADICIONAL	S	TA	0,05		0,05	0,05	NO
1700000006446850	23-078-016-00180-0001	CEBADA	S	TA	0,85		0,85	0,85	NO
1700000006446851	23-078-016-00182-0001	CEBADA	S	TA	0,09		0,09	0,09	NO

(1) Reducción prevista por sobredeclaración, art 19 del reglamento delegado (UE) 640/2014

(2) Aplicación tarjeta amarilla, art.19 bis del reglamento delegado (UE) 640/2014

(3) Se calcula sobre superficie declarada admisible

(4) Con incidencias que retienen pago o deniegan el expediente

**RECINTOS PROPUESTOS**

REF.	REFERENCIA SIGPAC	CULTIVO	S/R	USO SIGPAC	Sup. Dec. admisible	Sup. Campo	Sup. Determ.	Sup. Resuelta	Transitorio
1700000006446852	23-078-016-00185-0001	CEBADA	S	TA	0,06		0,06	0,06	NO
1700000006446853	23-078-029-00559-0001	AVENA	R	TA	0,13		0,13	0,13	NO
1700000006446856	23-078-016-00815-0002	AVENA	S	TA	0,37		0,37	0,37	NO
1700000006446857	23-078-016-00816-0002	CEBADA	S	TA	0,34		0,34	0,34	NO
1700000006446858	23-078-016-00817-0001	CEBADA	S	TA	0,39		0,39	0,39	NO
1700000006446860	23-078-017-00149-0002	CEBADA	S	TA	1,91		1,91	1,91	NO
1700000006446861	23-078-016-00757-0002	BARBECHO TRADICIONAL	S	TA	0,35		0,35	0,35	NO
1700000006446862	23-078-016-00758-0001	BARBECHO TRADICIONAL	S	TA	0,36		0,36	0,36	NO
1700000006446863	23-078-016-00759-0003	BARBECHO TRADICIONAL	S	TA	1,26		1,26	1,26	NO
1700000006446864	23-078-016-00763-0001	BARBECHO TRADICIONAL	S	TA	1,74		1,74	1,74	NO
1700000006446865	23-078-017-00033-0001	BARBECHO TRADICIONAL	S	TA	1,15		1,15	1,15	NO
1700000006446866	23-078-017-00033-0002	BARBECHO TRADICIONAL	S	TA	0,23		0,23	0,23	NO
1700000006446867	23-078-017-00033-0003	BARBECHO TRADICIONAL	S	TA	0,04		0,04	0,04	NO
1700000006446868	23-078-016-00494-0002	BARBECHO TRADICIONAL	S	TA	0,35		0,35	0,35	NO
1700000006446869	23-078-016-00471-0003	CEBADA	S	TA	0,64		0,64	0,64	NO
1700000006446870	23-078-022-00067-0001	BARBECHO TRADICIONAL	S	TA	1,30		1,30	1,30	NO
1700000006446871	23-078-020-00121-0001	BARBECHO TRADICIONAL	S	TA	1,68		1,68	1,68	NO
1700000006446873	23-078-016-00587-0001	AVENA	S	TA	0,48		0,48	0,48	NO
1700000006446874	23-078-016-00767-0002	CEBADA	S	TA	0,70		0,70	0,70	NO
1700000006446875	23-078-016-00768-0003	CEBADA	S	TA	1,18		1,18	1,18	NO
1700000006446876	23-078-016-00769-0001	CEBADA	S	TA	0,76		0,76	0,76	NO
1700000006446877	23-078-016-00472-0002	CEBADA	S	TA	0,41		0,41	0,41	NO
1700000006446878	23-078-016-00484-0002	CEBADA	S	TA	0,68		0,68	0,68	NO
1700000006446879	23-078-016-00487-0001	CEBADA	S	TA	0,30		0,30	0,30	NO
1700000006446880	23-078-016-00488-0001	CEBADA	S	TA	0,32		0,32	0,32	NO

**INCIDENCIAS**

**INCIDENCIA DESCRIPCIÓN**

- 231 Recinto ficticio comunal declarado cuya superficie de cruce total supera la superficie total definida por la Autoridad gestora para ese recinto.  
Recinto:23-078-900-99000-990 Cultivo:62000 PASTOS PERMANENTES DE 5 O MAS AÑOS-SIN VARIEDAD Secano
- 3706 Recinto ficticio del que forma parte un recinto real que a su vez, aparece declarado por productores individuales, sucediendo que para el recintoreal, la suma de superficie declarada por individuales y la indicada por Autoridades gestoras de pastos en común, supera la superficie queSIGPAC establece para ese recinto real. ( Real Decreto 1075/2014 de 19 de diciembre Art. 92, apdo. 3, Anexo XIV apdo. 2).  
Recinto:23-078-900-99000-990 Cultivo:62000 PASTOS PERMANENTES DE 5 O MAS AÑOS-SIN VARIEDAD Secano Exceso de superficie (Hectáreas):0,12  
Recinto:23-078-900-99000-990 Cultivo:62000 PASTOS PERMANENTES DE 5 O MAS AÑOS-SIN VARIEDAD Secano Exceso de superficie (Hectáreas):1,74



(1) Reducción prevista por sobredeclaración, art 19 del reglamento delegado (UE) 640/2014  
 (2) Aplicación tarjeta amarilla, art.19 bis del reglamento delegado (UE) 640/2014  
 (3) Se calcula sobre superficie declarada admisible  
 (4) Con incidencias que retienen pago o deniegan el expediente

**APELLIDOS Y NOMBRE / RAZÓN SOCIAL**

JIMENEZ MORCILLO FRANCISCO

**NIF**

\*\*\*\*2699\*

**EXPEDIENTE**

1194299

**RESOLUCIÓN**

CONCESIÓN DE LA AYUDA

**DATOS DE MANTENIMIENTO UNIDADES**

**GRUPO DE PAGO**

ZONAS DE MONTAÑA

**Sup. Dec. Admisible**

152,94

**Sup. Resuelta**

151,00

**Sobredecl.**

1,94

**% Sobredecl.(1)**

1,28

**Sanción Calculada**

0,00

**Sanción Aplicada**

0,00

**Tarjeta Amarilla(2)**

NO

**RESUMEN DE PAGOS**

**IMPORTE ( Euros )**

	RESUELTO	FEADER (Eje 2)	MAPA	CAGPDS
Pago realizado	1.830,22	1.372,67	196,75	260,80
Pago realizado	101,01	75,76	10,86	14,39
A pagar	88,82	66,62	9,55	12,65
<b>TOTAL</b>	<b>2.020,05</b>	<b>1.515,05</b>	<b>217,16</b>	<b>287,84</b>

**APLICACIÓN DE REDUCCIONES Y SANCIONES (%)**

Condiciones de Admisibilidad(4)	Presentación tardía	Omisión declaración	Condicionalidad
0,00	0,00	0,00	0,00

**IMPORTE ( Euros )**

Calculado(3)	Reducción	Sanción	Deuda recuperada tarjeta amarilla	Recuperado Campañas Previas	Resuelto	FEADER (Eje2)	MAPA	CAGPDS
2.046,00 €	25,95 €	0,00 €	0,00 €	0,00 €	2.020,05 €	1.515,04 €	217,16 €	287,85 €

**RECINTOS PROPUESTOS**

REF.	REFERENCIA SIGPAC	CULTIVO	S/R	USO SIGPAC	Sup. Dec. admisible	Sup. Campo	Sup. Determ.	Sup. Resuelta	Transitorio
4526979	23-078-900-99000-9900	PASTOS PERMANENTES DE 5 O MAS AÑOS	S		15,00		15,00	14,78	NO
4645296	23-078-900-99000-9900	PASTOS PERMANENTES DE 5 O MAS AÑOS	S		117,58		117,58	115,86	NO
1700000007018671	23-078-012-00769-0001	PASTOS PERMANENTES DE 5 O MAS AÑOS	S	PR	0,91		0,91	0,91	NO
1700000007018675	23-078-012-00810-0004	PASTOS PERMANENTES DE 5 O MAS AÑOS	S	PS	6,41		6,41	6,41	NO
1700000007018676	23-078-012-00811-0001	PASTOS PERMANENTES DE 5 O MAS AÑOS	S	PS	6,01		6,01	6,01	NO
1700000007018679	23-078-012-00910-0001	PASTOS PERMANENTES DE 5 O MAS AÑOS	S	PS	1,70		1,70	1,70	NO
1700000007018682	23-078-012-00906-0001	PASTOS PERMANENTES DE 5 O MAS AÑOS	S	PS	1,37		1,37	1,37	NO
1700000007018683	23-078-012-00833-0001	PASTOS PERMANENTES DE 5 O MAS AÑOS	S	PS	3,96		3,96	3,96	NO

**INCIDENCIAS**

**INCIDENCIA DESCRIPCIÓN**

- 231 Recinto ficticio comunal declarado cuya superficie de cruce total supera la superficie total definida por la Autoridad gestora para ese recinto.  
Recinto:23-078-900-99000-990 Cultivo:62000 PASTOS PERMANENTES DE 5 O MAS AÑOS-SIN VARIEDAD Secano
- 233 Superficie de cruce neta declarada en recinto ficticio comunal, menor que superficie asignada neta resultante del reparto del recinto ficticiocomunal.  
Recinto:23-078-900-99000-990 Cultivo:62000 PASTOS PERMANENTES DE 5 O MAS AÑOS-SIN VARIEDAD Secano
- 3706 Recinto ficticio del que forma parte un recinto real que a su vez, aparece declarado por productores individuales, sucediendo que para el recintoreal, la suma de superficie declarada por individuales y la indicada por Autoridades gestoras de pastos en común, supera la superficie queSIGPAC establece para ese recinto real. ( Real Decreto 1075/2014 de 19 de diciembre Art. 92, apdo. 3, Anexo XIV apdo. 2).  
Recinto:23-078-900-99000-990 Cultivo:62000 PASTOS PERMANENTES DE 5 O MAS AÑOS-SIN VARIEDAD Secano Exceso de superficie (Hectáreas):0,22  
Recinto:23-078-900-99000-990 Cultivo:62000 PASTOS PERMANENTES DE 5 O MAS AÑOS-SIN VARIEDAD Secano Exceso de superficie (Hectáreas):1,72



(1) Reducción prevista por sobredeclaración, art 19 del reglamento delegado (UE) 640/2014

(2) Aplicación tarjeta amarilla, art.19 bis del reglamento delegado (UE) 640/2014

(3) Se calcula sobre superficie declarada admisible

(4) Con incidencias que retienen pago o deniegan el expediente



**APELLIDOS Y NOMBRE / RAZÓN SOCIAL**

JIMENEZ NIETO MARTIN

**NIF**

\*\*\*\*6204\*

**EXPEDIENTE**

1149134

**RESOLUCIÓN**

CONCESIÓN DE LA AYUDA

**DATOS DE MANTENIMIENTO UNIDADES**

**GRUPO DE PAGO**

ZONAS DE MONTAÑA

**Sup. Dec. Admisible**

231,66

**Sup. Resuelta**

229,20

**Sobredecl.**

2,46

**% Sobredecl.(1)**

1,07

**Sanción Calculada**

3,69

**Sanción Aplicada**

1,85

**Tarjeta Amarilla(2)**

SI

**RESUMEN DE PAGOS**

**IMPORTE ( Euros )**

	RESUELTO	FEADER (Eje 2)	MAPA	CAGPDS
Pago realizado	501,30	375,98	53,89	71,43
Pago realizado	1.466,10	1.099,58	157,61	208,91
A pagar	40,58	30,44	4,36	5,78
<b>TOTAL</b>	<b>2.007,98</b>	<b>1.506,00</b>	<b>215,86</b>	<b>286,12</b>

**APLICACIÓN DE REDUCCIONES Y SANCIONES (%)**

Condiciones de Admisibilidad(4)	Presentación tardía	Omisión declaración	Condicionalidad
0,00	0,00	0,00	0,00

**IMPORTE ( Euros )**

Calculado(3)	Reducción	Sanción	Deuda recuperada tarjeta amarilla	Recuperado Campañas Previa	Resuelto	FEADER (Eje2)	MAPA	CAGPDS
2.046,00 €	21,73 €	16,29 €	0,00 €	0,00 €	2.007,98 €	1.505,99 €	215,86 €	286,13 €

**RECINTOS PROPUESTOS**

REF.	REFERENCIA SIGPAC	CULTIVO	S/R	USO SIGPAC	Sup. Dec. admisible	Sup. Campo	Sup. Determ.	Sup. Resuelta	Transitorio
4525223	23-078-900-99000-9900	PASTOS PERMANENTES DE 5 O MAS AÑOS	S		231,66		231,66	229,20	NO

**INCIDENCIAS**

**INCIDENCIA DESCRIPCIÓN**

- 231 Recinto ficticio comunal declarado cuya superficie de cruce total supera la superficie total definida por la Autoridad gestora para ese recinto. Recinto:23-078-900-99000-990 Cultivo:62000 PASTOS PERMANENTES DE 5 O MAS AÑOS-SIN VARIEDAD Secano
- 3706 Recinto ficticio del que forma parte un recinto real que a su vez, aparece declarado por productores individuales, sucediendo que para el recintoreal, la suma de superficie declarada por individuales y la indicada por Autoridades gestoras de pastos en común, supera la superficie que SIGPAC establece para ese recinto real. ( Real Decreto 1075/2014 de 19 de diciembre Art. 92, apdo. 3, Anexo XIV apdo. 2). Recinto:23-078-900-99000-990 Cultivo:62000 PASTOS PERMANENTES DE 5 O MAS AÑOS-SIN VARIEDAD Secano Exceso de superficie (Hectáreas):2,46



(1) Reducción prevista por sobredeclaración, art 19 del reglamento delegado (UE) 640/2014

(2) Aplicación tarjeta amarilla, art.19 bis del reglamento delegado (UE) 640/2014

(3) Se calcula sobre superficie declarada admisible

(4) Con incidencias que retienen pago o deniegan el expediente

**APELLIDOS Y NOMBRE / RAZÓN SOCIAL**

JIMENEZ ROBLES EMILIO

**NIF**

\*\*\*\*6207\*

**EXPEDIENTE**

1148686

**RESOLUCIÓN**

CONCESIÓN DE LA AYUDA

**DATOS DE MANTENIMIENTO UNIDADES**

**GRUPO DE PAGO**

ZONAS DE MONTAÑA

**Sup. Dec.  
Admisible**

162,03

**Sup.  
Resuelta**

160,56

**Sobredecl.**

1,47

**% Sobredecl.(1)**

0,92

**Sanción  
Calculada**

0,00

**Sanción  
Aplicada**

0,00

**Tarjeta  
Amarilla(2)**

NO

**RESUMEN DE PAGOS**

**IMPORTE ( Euros )**

	<u>RESUELTO</u>	<u>FEADER (Eje 2)</u>	<u>MAPA</u>	<u>CAGPDS</u>
Pago realizado	1.966,02	1.474,52	211,35	280,15
A pagar	61,42	46,07	6,60	8,75
<b>TOTAL</b>	<b>2.027,44</b>	<b>1.520,59</b>	<b>217,95</b>	<b>288,90</b>

**APLICACIÓN DE REDUCCIONES Y SANCIONES (%)**

<u>Condiciones de Admisibilidad(4)</u>	<u>Presentación tardía</u>	<u>Omisión declaración</u>	<u>Condicionalidad</u>
0,00	0,00	0,00	0,00

**IMPORTE ( Euros )**

<u>Calculado(3)</u>	<u>Reducción</u>	<u>Sanción</u>	<u>Deuda recuperada tarjeta amarilla</u>	<u>Recuperado Campañas Previas</u>	<u>Resuelto</u>	<u>FEADER (Eje2)</u>	<u>MAPA</u>	<u>CAGPDS</u>
2.046,00 €	18,56 €	0,00 €	0,00 €	0,00 €	2.027,44 €	1.520,58 €	217,95 €	288,91 €



(1) Reducción prevista por sobredeclaración, art 19 del reglamento delegado (UE) 640/2014

(2) Aplicación tarjeta amarilla, art.19 bis del reglamento delegado (UE) 640/2014

(3) Se calcula sobre superficie declarada admisible

(4) Con incidencias que retienen pago o deniegan el expediente

**RECINTOS PROPUESTOS**

REFE.	REFERENCIA SIGPAC	CULTIVO	S/R	USO SIGPAC	Sup. Dec. admisible	Sup. Campo	Sup. Determ.	Sup. Resuelta	Transitorio
-558703	23-078-013-00833-0002	AVENA	S	TA	0,05		0,05	0,05	NO
-558702	23-078-013-00832-0002	AVENA	S	TA	0,13		0,13	0,13	NO
4526960	23-078-900-99000-9900	PASTOS PERMANENTES DE 5 O MAS AÑOS	S		89,29		89,29	88,34	NO
4640681	23-078-900-99000-9900	PASTOS PERMANENTES DE 5 O MAS AÑOS	S		49,06		49,06	48,54	NO
4640732	23-078-013-01020-0001	BARBECHO TRADICIONAL	R	TA	0,14		0,14	0,14	NO
1700000006155270	23-078-012-00176-0002	TRIGO BLANDO	S	TA	0,32		0,32	0,32	NO
1700000006155271	23-078-013-00428-0001	BARBECHO TRADICIONAL	R	TA	0,25		0,25	0,25	NO
1700000006155272	23-078-029-00740-0001	TRIGO BLANDO	S	TA	0,66		0,66	0,66	NO
1700000006155273	23-078-029-00741-0001	TRIGO BLANDO	S	TA	0,14		0,14	0,14	NO
1700000006155274	23-078-016-00567-0001	AVENA	S	TA	0,19		0,19	0,19	NO
1700000006155275	23-078-016-00566-0001	BARBECHO TRADICIONAL	S	TA	0,21		0,21	0,21	NO
1700000006155276	23-078-016-00572-0002	AVENA	S	TA	0,20		0,20	0,20	NO
1700000006155277	23-078-016-00429-0001	CEBADA	S	TA	0,69		0,69	0,69	NO
1700000006155278	23-078-018-00145-0001	BARBECHO TRADICIONAL	S	TA	0,47		0,47	0,47	NO
1700000006155279	23-078-018-00146-0002	BARBECHO TRADICIONAL	S	TA	0,56		0,56	0,56	NO
1700000006155280	23-078-018-00154-0001	BARBECHO TRADICIONAL	S	TA	0,18		0,18	0,18	NO
1700000006155281	23-078-018-00157-0001	BARBECHO TRADICIONAL	S	TA	0,06		0,06	0,06	NO
1700000006155282	23-078-016-00576-0001	CEBADA	S	TA	0,30		0,30	0,30	NO
1700000006155283	23-078-016-00579-0001	CEBADA	S	TA	0,62		0,62	0,62	NO
1700000006155284	23-078-018-00078-0001	BARBECHO TRADICIONAL	S	TA	0,54		0,54	0,54	NO
1700000006155286	23-078-017-00030-0002	PASTOS PERMANENTES DE 5 O MAS AÑOS	S	PR	0,08		0,08	0,08	NO
1700000006155289	23-078-017-00043-0003	PASTOS PERMANENTES DE 5 O MAS AÑOS	S	PA	0,10		0,10	0,10	NO
1700000006155291	23-078-017-00220-0003	PASTOS PERMANENTES DE 5 O MAS AÑOS	S	PS	0,25		0,25	0,25	NO
1700000006155292	23-078-017-00301-0001	PASTOS PERMANENTES DE 5 O MAS AÑOS	S	PS	2,60		2,60	2,60	NO
1700000006155303	23-078-017-00164-0001	PASTOS PERMANENTES DE 5 O MAS AÑOS	S	PR	0,02		0,02	0,02	NO
1700000006155304	23-078-017-00178-0002	PASTOS PERMANENTES DE 5 O MAS AÑOS	S	PS	0,23		0,23	0,23	NO
1700000006155306	23-078-016-00579-0003	PASTOS PERMANENTES DE 5 O MAS AÑOS	S	PR	0,28		0,28	0,28	NO
1700000006155309	23-078-017-00295-0002	PASTOS PERMANENTES DE 5 O MAS AÑOS	S	PS	0,15		0,15	0,15	NO
1700000006155311	23-078-017-00043-0004	CEBADA	S	TA	0,39		0,39	0,39	NO
1700000006155313	23-078-017-00049-0002	PASTOS PERMANENTES DE 5 O MAS AÑOS	S	PR	0,08		0,08	0,08	NO
1700000006155316	23-078-016-00602-0001	BARBECHO TRADICIONAL	S	TA	0,61		0,61	0,61	NO
1700000006155318	23-078-016-00855-0002	BARBECHO TRADICIONAL	S	TA	0,42		0,42	0,42	NO
1700000006155319	23-078-018-00094-0001	BARBECHO TRADICIONAL	S	TA	0,58		0,58	0,58	NO
1700000006155320	23-078-018-00095-0001	BARBECHO TRADICIONAL	S	TA	0,32		0,32	0,32	NO
1700000006155321	23-078-018-00096-0001	BARBECHO TRADICIONAL	S	TA	0,22		0,22	0,22	NO
1700000006155322	23-078-017-00242-0001	CEBADA	S	TA	0,28		0,28	0,28	NO
1700000006155325	23-078-017-00032-0001	BARBECHO TRADICIONAL	S	TA	0,25		0,25	0,25	NO
1700000006155329	23-078-017-00164-0002	BARBECHO TRADICIONAL	S	TA	0,45		0,45	0,45	NO
1700000006155330	23-078-016-00864-0001	PASTOS PERMANENTES DE 5 O MAS AÑOS	S	PR	0,06		0,06	0,06	NO
1700000006155331	23-078-016-00865-0002	PASTOS PERMANENTES DE 5 O MAS AÑOS	S	PR	0,02		0,02	0,02	NO
1700000006155332	23-078-016-00864-0002	AVENA	S	TA	0,16		0,16	0,16	NO
1700000006155333	23-078-016-00865-0001	AVENA	S	TA	0,38		0,38	0,38	NO
1700000006155334	23-078-013-00832-0001	AVENA	S	TA	0,34		0,34	0,34	NO
1700000006155335	23-078-013-00833-0001	AVENA	S	TA	0,32		0,32	0,32	NO
1700000006155336	23-078-016-00544-0001	AVENA	S	TA	0,87		0,87	0,87	NO
1700000006155338	23-078-017-00178-0001	BARBECHO TRADICIONAL	S	TA	0,41		0,41	0,41	NO
1700000006155339	23-078-029-00275-0001	BARBECHO TRADICIONAL	R	TA	0,05		0,05	0,05	NO
1700000006155340	23-078-029-00276-0001	BARBECHO TRADICIONAL	R	TA	0,08		0,08	0,08	NO
1700000006155341	23-078-029-00277-0001	BARBECHO TRADICIONAL	R	TA	0,20		0,20	0,20	NO
1700000006155342	23-078-029-00278-0001	BARBECHO TRADICIONAL	R	TA	0,20		0,20	0,20	NO
1700000006155343	23-078-013-00942-0001	BARBECHO TRADICIONAL	R	TA	0,15		0,15	0,15	NO
1700000006155344	23-078-017-00233-0002	BARBECHO TRADICIONAL	S	TA	0,51		0,51	0,51	NO
1700000006155345	23-078-017-00233-0003	BARBECHO TRADICIONAL	S	TA	0,23		0,23	0,23	NO
1700000006155346	23-078-016-00858-0002	AVENA	S	TA	0,20		0,20	0,20	NO
1700000006155347	23-078-016-00473-0001	BARBECHO TRADICIONAL	S	TA	0,19		0,19	0,19	NO
1700000006155348	23-078-016-00474-0001	BARBECHO TRADICIONAL	S	TA	0,56		0,56	0,56	NO
1700000006155349	23-078-016-00476-0001	BARBECHO TRADICIONAL	S	TA	0,29		0,29	0,29	NO
1700000006155350	23-078-018-00136-0001	BARBECHO TRADICIONAL	S	TA	0,09		0,09	0,09	NO
1700000006155351	23-078-016-00463-0001	BARBECHO TRADICIONAL	S	TA	0,27		0,27	0,27	NO

(1) Reducción prevista por sobredeclaración, art 19 del reglamento delegado (UE) 640/2014

(2) Aplicación tarjeta amarilla, art.19 bis del reglamento delegado (UE) 640/2014

(3) Se calcula sobre superficie declarada admisible

(4) Con incidencias que retienen pago o deniegan el expediente

**RECINTOS PROPUESTOS**

REF.	REFERENCIA SIGPAC	CULTIVO	S/R	USO SIGPAC	Sup. Dec. admisible	Sup. Campo	Sup. Determ.	Sup. Resuelta	Transitorio
1700000006155352	23-078-016-00449-0001	CEBADA	S	TA	0,31		0,31	0,31	NO
1700000006155353	23-078-029-00542-0001	BARBECHO TRADICIONAL	R	TA	0,17		0,17	0,17	NO
1700000006155355	23-078-029-00500-0001	BARBECHO TRADICIONAL	R	TA	0,04		0,04	0,04	NO
1700000006155356	23-078-029-00560-0001	BARBECHO TRADICIONAL	R	TA	0,07		0,07	0,07	NO
1700000006155357	23-078-029-00524-0001	BARBECHO TRADICIONAL	R	TA	0,07		0,07	0,07	NO
1700000006155358	23-078-029-00525-0001	BARBECHO TRADICIONAL	R	TA	0,10		0,10	0,10	NO
1700000006155359	23-078-013-00551-0004	BARBECHO TRADICIONAL	R	TA	0,18		0,18	0,18	NO
1700000006155360	23-078-014-00352-0001	AVENA	R	TA	0,17		0,17	0,17	NO
1700000006155361	23-078-013-00542-0001	BARBECHO TRADICIONAL	R	TA	0,10		0,10	0,10	NO
1700000006155362	23-078-016-00872-0001	AVENA	S	TA	0,27		0,27	0,27	NO
1700000006155363	23-078-029-00284-0001	BARBECHO TRADICIONAL	R	TA	0,09		0,09	0,09	NO
1700000006155364	23-078-016-00858-0001	PASTOS PERMANENTES DE 5 O MAS AÑOS	S	PR	0,07		0,07	0,07	NO
1700000006155365	23-078-016-00483-0001	AVENA	S	TA	0,92		0,92	0,92	NO
1700000006155367	23-078-016-00244-0002	AVENA	R	TA	0,31		0,31	0,31	NO
1700000006155368	23-078-016-00244-0003	PASTOS PERMANENTES DE 5 O MAS AÑOS	R	PS	0,02		0,02	0,02	NO
1700000006155369	23-078-016-00256-0001	PASTOS PERMANENTES DE 5 O MAS AÑOS	R	PS	0,18		0,18	0,18	NO
1700000006155370	23-078-016-00256-0002	AVENA	R	TA	0,17		0,17	0,17	NO
1700000006155371	23-078-029-00280-0002	BARBECHO TRADICIONAL	R	TA	0,04		0,04	0,04	NO
1700000006155372	23-078-016-00279-0001	AVENA	R	TA	0,33		0,33	0,33	NO
1700000006155373	23-078-016-00285-0001	AVENA	R	TA	0,29		0,29	0,29	NO
1700000006155374	23-078-017-00182-0001	AVENA	S	TA	0,10		0,10	0,10	NO
1700000006155375	23-078-018-00152-0001	BARBECHO TRADICIONAL	S	TA	1,08		1,08	1,08	NO

**INCIDENCIAS**

**INCIDENCIA DESCRIPCIÓN**

- 231 Recinto ficticio comunal declarado cuya superficie de cruce total supera la superficie total definida por la Autoridad gestora para ese recinto.  
 Recinto:23-078-900-99000-990 Cultivo:62000 PASTOS PERMANENTES DE 5 O MAS AÑOS-SIN VARIEDAD Secano
- 3706 Recinto ficticio del que forma parte un recinto real que a su vez, aparece declarado por productores individuales, sucediendo que para el recinto real, la suma de superficie declarada por individuales y la indicada por Autoridades gestoras de pastos en común, supera la superficie que SIGPAC establece para ese recinto real. ( Real Decreto 1075/2014 de 19 de diciembre Art. 92, apdo. 3, Anexo XIV apdo. 2).  
 Recinto:23-078-900-99000-990 Cultivo:62000 PASTOS PERMANENTES DE 5 O MAS AÑOS-SIN VARIEDAD Secano Exceso de superficie (Hectáreas):0,52  
 Recinto:23-078-900-99000-990 Cultivo:62000 PASTOS PERMANENTES DE 5 O MAS AÑOS-SIN VARIEDAD Secano Exceso de superficie (Hectáreas):0,95



(1) Reducción prevista por sobredeclaración, art 19 del reglamento delegado (UE) 640/2014  
 (2) Aplicación tarjeta amarilla, art.19 bis del reglamento delegado (UE) 640/2014  
 (3) Se calcula sobre superficie declarada admisible  
 (4) Con incidencias que retienen pago o deniegan el expediente

**APELLIDOS Y NOMBRE / RAZÓN SOCIAL**

JIMENEZ RUBIO TOMAS

**NIF**

\*\*\*\*6194\*

**EXPEDIENTE**

1112342

**RESOLUCIÓN**

CONCESIÓN DE LA AYUDA

**DATOS DE MANTENIMIENTO UNIDADES**

**GRUPO DE PAGO**

ZONAS DE MONTAÑA

**Sup. Dec. Admisible**

81,31

**Sup. Resuelta**

80,45

**Sobredecl.**

0,86

**% Sobredecl.(1)**

1,07

**Sanción Calculada**

0,00

**Sanción Aplicada**

0,00

**Tarjeta Amarilla(2)**

NO

**RESUMEN DE PAGOS**

**IMPORTE ( Euros )**

	RESUELTO	FEADER (Eje 2)	MAPA	CAGPDS
Pago realizado	2.011,53	1.508,65	216,24	286,64
Pago realizado	3,02	2,27	0,32	0,43
A pagar	9,81	7,36	1,05	1,40
<b>TOTAL</b>	<b>2.024,36</b>	<b>1.518,28</b>	<b>217,61</b>	<b>288,47</b>

**APLICACIÓN DE REDUCCIONES Y SANCIONES (%)**

Condiciones de Admisibilidad(4)	Presentación tardía	Omisión declaración	Condicionalidad
0,00	0,00	0,00	0,00

**IMPORTE ( Euros )**

Calculado(3)	Reducción	Sanción	Deuda recuperada tarjeta amarilla	Recuperado Campañas Previas	Resuelto	FEADER (Eje2)	MAPA	CAGPDS
2.046,00 €	21,64 €	0,00 €	0,00 €	0,00 €	2.024,36 €	1.518,27 €	217,62 €	288,47 €

**RECINTOS PROPUESTOS**

REF.	REFERENCIA SIGPAC	CULTIVO	S/R	USO SIGPAC	Sup. Dec. admisible	Sup. Campo	Sup. Determ.	Sup. Resuelta	Transitorio
4535129	23-078-900-99000-9900	PASTOS PERMANENTES DE 5 O MAS AÑOS	S		81,31		81,31	80,45	NO

**INCIDENCIAS**

**INCIDENCIA DESCRIPCIÓN**

- 231 Recinto ficticio comunal declarado cuya superficie de cruce total supera la superficie total definida por la Autoridad gestora para ese recinto. Recinto:23-078-900-99000-990 Cultivo:62000 PASTOS PERMANENTES DE 5 O MAS AÑOS-SIN VARIEDAD Secano
- 3706 Recinto ficticio del que forma parte un recinto real que a su vez, aparece declarado por productores individuales, sucediendo que para el recintoreal, la suma de superficie declarada por individuales y la indicada por Autoridades gestoras de pastos en común, supera la superficie que SIGPAC establece para ese recinto real. ( Real Decreto 1075/2014 de 19 de diciembre Art. 92, apdo. 3, Anexo XIV apdo. 2). Recinto:23-078-900-99000-990 Cultivo:62000 PASTOS PERMANENTES DE 5 O MAS AÑOS-SIN VARIEDAD Secano Exceso de superficie (Hectáreas):0,86



(1) Reducción prevista por sobredeclaración, art 19 del reglamento delegado (UE) 640/2014

(2) Aplicación tarjeta amarilla, art.19 bis del reglamento delegado (UE) 640/2014

(3) Se calcula sobre superficie declarada admisible

(4) Con incidencias que retienen pago o deniegan el expediente

**APELLIDOS Y NOMBRE / RAZÓN SOCIAL**

LOPEZ ALGUACIL FUNDADOR

**NIF**

\*\*\*\*3650\*

**EXPEDIENTE**

1105492

**RESOLUCIÓN**

CONCESIÓN DE LA AYUDA

**DATOS DE MANTENIMIENTO UNIDADES**

**GRUPO DE PAGO**

ZONAS DE MONTAÑA

**Sup. Dec. Admisible**

177,03

**Sup. Resuelta**

177,03

**Sobredecl.**

0,00

**% Sobredecl.(1)**

0,00

**Sanción Calculada**

0,00

**Sanción Aplicada**

0,00

**Tarjeta Amarilla(2)**

NO

**RESUMEN DE PAGOS**

**IMPORTE ( Euros )**

	<b>RESUELTO</b>	<b>FEADER (Eje 2)</b>	<b>MAPA</b>	<b>CAGPDS</b>
Pago realizado	507,78	380,84	54,59	72,35
A pagar	1.538,22	1.153,67	165,36	219,19
<b>TOTAL</b>	<b>2.046,00</b>	<b>1.534,51</b>	<b>219,95</b>	<b>291,54</b>

**APLICACIÓN DE REDUCCIONES Y SANCIONES (%)**

<b>Condiciones de Admisibilidad(4)</b>	<b>Presentación tardía</b>	<b>Omisión declaración</b>	<b>Condicionalidad</b>
0,00	0,00	0,00	0,00

**IMPORTE ( Euros )**

<b>Calculado(3)</b>	<b>Reducción</b>	<b>Sanción</b>	<b>Deuda recuperada tarjeta amarilla</b>	<b>Recuperado Campañas Previas</b>	<b>Resuelto</b>	<b>FEADER (Eje2)</b>	<b>MAPA</b>	<b>CAGPDS</b>
2.046,00 €	0,00 €	0,00 €	0,00 €	0,00 €	2.046,00 €	1.534,50 €	219,95 €	291,55 €

**RECINTOS PROPUESTOS**

<b>REE.</b>	<b>REFERENCIA SIGPAC</b>	<b>CULTIVO</b>	<b>S/R</b>	<b>USO SIGPAC</b>	<b>Sup. Dec. admisible</b>	<b>Sup. Campo</b>	<b>Sup. Determ.</b>	<b>Sup. Resuelta</b>	<b>Transitorio</b>
4531978	23-078-900-99000-9900	PASTOS PERMANENTES DE 5 O MAS AÑOS	S		86,83		71,50	71,50	NO
4636590	23-078-900-99000-9900	PASTOS PERMANENTES DE 5 O MAS AÑOS	S		60,52		45,19	45,19	NO
5067709	23-078-900-99000-9900	PASTOS PERMANENTES DE 5 O MAS AÑOS	S		70,21		54,88	54,88	NO
1700000005294485	23-012-023-00091-0003	OLIVAR	S	OV	3,21		3,21	3,21	NO
1700000005294486	23-102-046-00011-0001	OLIVAR	S	OV	2,25		2,25	2,25	NO



(1) Reducción prevista por sobredeclaración, art 19 del reglamento delegado (UE) 640/2014

(2) Aplicación tarjeta amarilla, art.19 bis del reglamento delegado (UE) 640/2014

(3) Se calcula sobre superficie declarada admisible

(4) Con incidencias que retienen pago o deniegan el expediente

**INCIDENCIAS****INCIDENCIA DESCRIPCIÓN**

3924	<p>Recinto ficticio declarado en la Solicitud Única con la marca de pastos en común compuesto por algún recinto real cuyo identificativo presenta un solape entre Solicitud Única y Declaración de pastos. reglamentación ( Real Decreto 1075/2014 de 19 de diciembre Art. 92, apdo. 3).</p> <p>Recinto:23-078-900-99000-990 Cultivo: - Exceso de superficie declarada (Hectáreas):0,01 Superficie solapada.:0,21 % de participación en el recinto ficticio comunal para el CIF/NIF del productor.:3</p> <p>Recinto:23-078-900-99000-990 Cultivo: - Exceso de superficie declarada (Hectáreas):0,01 Superficie solapada.:0,22 % de participación en el recinto ficticio comunal para el CIF/NIF del productor.:3</p> <p>Recinto:23-078-900-99000-990 Cultivo: - Exceso de superficie declarada (Hectáreas):0,01 Superficie solapada.:0,38 % de participación en el recinto ficticio comunal para el CIF/NIF del productor.:3</p> <p>Recinto:23-078-900-99000-990 Cultivo: - Exceso de superficie declarada (Hectáreas):0,01 Superficie solapada.:0,49 % de participación en el recinto ficticio comunal para el CIF/NIF del productor.:3</p> <p>Recinto:23-078-900-99000-990 Cultivo: - Exceso de superficie declarada (Hectáreas):0,02 Superficie solapada.:0,68 % de participación en el recinto ficticio comunal para el CIF/NIF del productor.:3</p> <p>Recinto:23-078-900-99000-990 Cultivo: - Exceso de superficie declarada (Hectáreas):0,02 Superficie solapada.:0,71 % de participación en el recinto ficticio comunal para el CIF/NIF del productor.:3</p> <p>Recinto:23-078-900-99000-990 Cultivo: - Exceso de superficie declarada (Hectáreas):0,03 Superficie solapada.:1,03 % de participación en el recinto ficticio comunal para el CIF/NIF del productor.:3</p> <p>Recinto:23-078-900-99000-990 Cultivo: - Exceso de superficie declarada (Hectáreas):0,03 Superficie solapada.:1,04 % de participación en el recinto ficticio comunal para el CIF/NIF del productor.:3</p> <p>Recinto:23-078-900-99000-990 Cultivo: - Exceso de superficie declarada (Hectáreas):0,03 Superficie solapada.:1,07 % de participación en el recinto ficticio comunal para el CIF/NIF del productor.:3</p> <p>Recinto:23-078-900-99000-990 Cultivo: - Exceso de superficie declarada (Hectáreas):0,03 Superficie solapada.:1,09 % de participación en el recinto ficticio comunal para el CIF/NIF del productor.:3</p> <p>Recinto:23-078-900-99000-990 Cultivo: - Exceso de superficie declarada (Hectáreas):0,03 Superficie solapada.:1,16 % de participación en el recinto ficticio comunal para el CIF/NIF del productor.:3</p> <p>Recinto:23-078-900-99000-990 Cultivo: - Exceso de superficie declarada (Hectáreas):0,04 Superficie solapada.:1,24 % de participación en el recinto ficticio comunal para el CIF/NIF del productor.:3</p> <p>Recinto:23-078-900-99000-990 Cultivo: - Exceso de superficie declarada (Hectáreas):0,04 Superficie solapada.:1,28 % de participación en el recinto ficticio comunal para el CIF/NIF del productor.:3</p> <p>Recinto:23-078-900-99000-990 Cultivo: - Exceso de superficie declarada (Hectáreas):0,04 Superficie solapada.:1,29 % de participación en el recinto ficticio comunal para el CIF/NIF del productor.:3</p> <p>Recinto:23-078-900-99000-990 Cultivo: - Exceso de superficie declarada (Hectáreas):0,04 Superficie solapada.:1,32 % de participación en el recinto ficticio comunal para el CIF/NIF del productor.:3</p> <p>Recinto:23-078-900-99000-990 Cultivo: - Exceso de superficie declarada (Hectáreas):0,04 Superficie solapada.:1,41 % de participación en el recinto ficticio comunal para el CIF/NIF del productor.:3</p> <p>Recinto:23-078-900-99000-990 Cultivo: - Exceso de superficie declarada (Hectáreas):0,04 Superficie solapada.:1,43 % de participación en el recinto ficticio comunal para el CIF/NIF del productor.:3</p> <p>Recinto:23-078-900-99000-990 Cultivo: - Exceso de superficie declarada (Hectáreas):0,04 Superficie solapada.:1,47 % de participación en el recinto ficticio comunal para el CIF/NIF del productor.:3</p> <p>Recinto:23-078-900-99000-990 Cultivo: - Exceso de superficie declarada (Hectáreas):0,04 Superficie solapada.:1,48 % de participación en el recinto ficticio comunal para el CIF/NIF del productor.:3</p> <p>Recinto:23-078-900-99000-990 Cultivo: - Exceso de superficie declarada (Hectáreas):0,04 Superficie solapada.:1,49 % de participación en el recinto ficticio comunal para el CIF/NIF del productor.:3</p> <p>Recinto:23-078-900-99000-990 Cultivo: - Exceso de superficie declarada (Hectáreas):0,05 Superficie solapada.:1,57 % de participación en el recinto ficticio comunal para el CIF/NIF del productor.:3</p> <p>Recinto:23-078-900-99000-990 Cultivo: - Exceso de superficie declarada (Hectáreas):0,05 Superficie solapada.:1,63 % de participación en el recinto ficticio comunal para el CIF/NIF del productor.:3</p> <p>Recinto:23-078-900-99000-990 Cultivo: - Exceso de superficie declarada (Hectáreas):0,06 Superficie solapada.:1,96 % de participación en el recinto ficticio comunal para el CIF/NIF del productor.:3</p> <p>Recinto:23-078-900-99000-990 Cultivo: - Exceso de superficie declarada (Hectáreas):0,06 Superficie solapada.:1,98 % de participación en el recinto ficticio comunal para el CIF/NIF del productor.:3</p> <p>Recinto:23-078-900-99000-990 Cultivo: - Exceso de superficie declarada (Hectáreas):0,07 Superficie solapada.:2,27 % de participación en el recinto ficticio comunal para el CIF/NIF del productor.:3</p> <p>Recinto:23-078-900-99000-990 Cultivo: - Exceso de superficie declarada (Hectáreas):0,07 Superficie solapada.:2,41 % de participación en el recinto ficticio comunal para el CIF/NIF del productor.:3</p> <p>Recinto:23-078-900-99000-990 Cultivo: - Exceso de superficie declarada (Hectáreas):0,08 Superficie solapada.:2,57 % de participación en el recinto ficticio comunal para el CIF/NIF del productor.:3</p> <p>Recinto:23-078-900-99000-990 Cultivo: - Exceso de superficie declarada (Hectáreas):0,08 Superficie solapada.:2,61 % de participación en el recinto ficticio comunal para el CIF/NIF del productor.:3</p> <p>Recinto:23-078-900-99000-990 Cultivo: - Exceso de superficie declarada (Hectáreas):0,08 Superficie solapada.:2,62 % de participación en el recinto ficticio comunal para el CIF/NIF del productor.:3</p> <p>Recinto:23-078-900-99000-990 Cultivo: - Exceso de superficie declarada (Hectáreas):0,08 Superficie solapada.:2,68 % de participación en el recinto ficticio comunal para el CIF/NIF del productor.:3</p> <p>Recinto:23-078-900-99000-990 Cultivo: - Exceso de superficie declarada (Hectáreas):0,09 Superficie solapada.:2,87 % de participación en el recinto ficticio comunal para el CIF/NIF del productor.:3</p> <p>Recinto:23-078-900-99000-990 Cultivo: - Exceso de superficie declarada (Hectáreas):0,09 Superficie solapada.:2,96 % de participación en el recinto ficticio comunal para el CIF/NIF del productor.:3</p> <p>Recinto:23-078-900-99000-990 Cultivo: - Exceso de superficie declarada (Hectáreas):0,09 Superficie solapada.:3,03 % de participación en el recinto ficticio comunal para el CIF/NIF del productor.:3</p> <p>Recinto:23-078-900-99000-990 Cultivo: - Exceso de superficie declarada (Hectáreas):0,1 Superficie solapada.:3,33 % de participación en el recinto ficticio comunal para el CIF/NIF del productor.:3</p> <p>Recinto:23-078-900-99000-990 Cultivo: - Exceso de superficie declarada (Hectáreas):0,1 Superficie solapada.:3,45 % de participación en el recinto ficticio comunal para el CIF/NIF del productor.:3</p> <p>Recinto:23-078-900-99000-990 Cultivo: - Exceso de superficie declarada (Hectáreas):0,1 Superficie solapada.:3,49 % de participación en el recinto ficticio comunal para el CIF/NIF del productor.:3</p>
------	---

(1) Reducción prevista por sobredeclaración, art 19 del reglamento delegado (UE) 640/2014

(2) Aplicación tarjeta amarilla, art.19 bis del reglamento delegado (UE) 640/2014

(3) Se calcula sobre superficie declarada admisible

(4) Con incidencias que retienen pago o deniegan el expediente

**INCIDENCIAS****INCIDENCIA DESCRIPCIÓN**

	Recinto:23-078-900-99000-990 Cultivo: - Exceso de superficie declarada (Hectáreas):0,11 Superficie solapada.:3,54 % de participación en el recinto ficticio comunal para el CIF/NIF del productor.:3
	Recinto:23-078-900-99000-990 Cultivo: - Exceso de superficie declarada (Hectáreas):0,11 Superficie solapada.:3,75 % de participación en el recinto ficticio comunal para el CIF/NIF del productor.:3
	Recinto:23-078-900-99000-990 Cultivo: - Exceso de superficie declarada (Hectáreas):0,13 Superficie solapada.:4,17 % de participación en el recinto ficticio comunal para el CIF/NIF del productor.:3
	Recinto:23-078-900-99000-990 Cultivo: - Exceso de superficie declarada (Hectáreas):0,14 Superficie solapada.:4,58 % de participación en el recinto ficticio comunal para el CIF/NIF del productor.:3
	Recinto:23-078-900-99000-990 Cultivo: - Exceso de superficie declarada (Hectáreas):0,14 Superficie solapada.:4,74 % de participación en el recinto ficticio comunal para el CIF/NIF del productor.:3
	Recinto:23-078-900-99000-990 Cultivo: - Exceso de superficie declarada (Hectáreas):0,14 Superficie solapada.:4,77 % de participación en el recinto ficticio comunal para el CIF/NIF del productor.:3
	Recinto:23-078-900-99000-990 Cultivo: - Exceso de superficie declarada (Hectáreas):0,15 Superficie solapada.:5,02 % de participación en el recinto ficticio comunal para el CIF/NIF del productor.:3
	Recinto:23-078-900-99000-990 Cultivo: - Exceso de superficie declarada (Hectáreas):0,16 Superficie solapada.:5,17 % de participación en el recinto ficticio comunal para el CIF/NIF del productor.:3
	Recinto:23-078-900-99000-990 Cultivo: - Exceso de superficie declarada (Hectáreas):0,17 Superficie solapada.:5,55 % de participación en el recinto ficticio comunal para el CIF/NIF del productor.:3
	Recinto:23-078-900-99000-990 Cultivo: - Exceso de superficie declarada (Hectáreas):0,18 Superficie solapada.:6,12 % de participación en el recinto ficticio comunal para el CIF/NIF del productor.:3
	Recinto:23-078-900-99000-990 Cultivo: - Exceso de superficie declarada (Hectáreas):0,21 Superficie solapada.:6,88 % de participación en el recinto ficticio comunal para el CIF/NIF del productor.:3
	Recinto:23-078-900-99000-990 Cultivo: - Exceso de superficie declarada (Hectáreas):0,22 Superficie solapada.:7,28 % de participación en el recinto ficticio comunal para el CIF/NIF del productor.:3
	Recinto:23-078-900-99000-990 Cultivo: - Exceso de superficie declarada (Hectáreas):0,23 Superficie solapada.:7,74 % de participación en el recinto ficticio comunal para el CIF/NIF del productor.:3
	Recinto:23-078-900-99000-990 Cultivo: - Exceso de superficie declarada (Hectáreas):0,23 Superficie solapada.:7,81 % de participación en el recinto ficticio comunal para el CIF/NIF del productor.:3
	Recinto:23-078-900-99000-990 Cultivo: - Exceso de superficie declarada (Hectáreas):0,24 Superficie solapada.:8,1 % de participación en el recinto ficticio comunal para el CIF/NIF del productor.:3
	Recinto:23-078-900-99000-990 Cultivo: - Exceso de superficie declarada (Hectáreas):0,25 Superficie solapada.:8,36 % de participación en el recinto ficticio comunal para el CIF/NIF del productor.:3
	Recinto:23-078-900-99000-990 Cultivo: - Exceso de superficie declarada (Hectáreas):0,26 Superficie solapada.:8,72 % de participación en el recinto ficticio comunal para el CIF/NIF del productor.:3
	Recinto:23-078-900-99000-990 Cultivo: - Exceso de superficie declarada (Hectáreas):0,29 Superficie solapada.:9,66 % de participación en el recinto ficticio comunal para el CIF/NIF del productor.:3
	Recinto:23-078-900-99000-990 Cultivo: - Exceso de superficie declarada (Hectáreas):0,29 Superficie solapada.:9,78 % de participación en el recinto ficticio comunal para el CIF/NIF del productor.:3
	Recinto:23-078-900-99000-990 Cultivo: - Exceso de superficie declarada (Hectáreas):0,36 Superficie solapada.:12,01 % de participación en el recinto ficticio comunal para el CIF/NIF del productor.:3
	Recinto:23-078-900-99000-990 Cultivo: - Exceso de superficie declarada (Hectáreas):0,43 Superficie solapada.:14,37 % de participación en el recinto ficticio comunal para el CIF/NIF del productor.:3
	Recinto:23-078-900-99000-990 Cultivo: - Exceso de superficie declarada (Hectáreas):1,13 Superficie solapada.:37,81 % de participación en el recinto ficticio comunal para el CIF/NIF del productor.:3
	Recinto:23-078-900-99000-990 Cultivo: - Exceso de superficie declarada (Hectáreas):1,15 Superficie solapada.:38,46 % de participación en el recinto ficticio comunal para el CIF/NIF del productor.:3
	Recinto:23-078-900-99000-990 Cultivo: - Exceso de superficie declarada (Hectáreas):1,2 Superficie solapada.:39,85 % de participación en el recinto ficticio comunal para el CIF/NIF del productor.:3
	Recinto:23-078-900-99000-990 Cultivo: - Exceso de superficie declarada (Hectáreas):2,15 Superficie solapada.:71,83 % de participación en el recinto ficticio comunal para el CIF/NIF del productor.:3
	Recinto:23-078-900-99000-990 Cultivo: - Exceso de superficie declarada (Hectáreas):3,27 Superficie solapada.:108,85 % de participación en el recinto ficticio comunal para el CIF/NIF del productor.:3
3950	Recinto ficticio declarado en la Solicitud Única con la marca de pastos en común compuesto por algún recinto real cuyo identificativo presenta un solape entre Declaraciones de pastos diferentes.(Real Decreto 1075/2014 de 19 de diciembre Art. 92, apdo. 3). Recinto:23-078-900-99000-990 Cultivo: - Exceso de superficie declarada (Hectáreas):0,08 Superficie solapada.:2,78 % de participación en el recinto ficticio comunal para el CIF/NIF del productor.:3



(1) Reducción prevista por sobredeclaración, art 19 del reglamento delegado (UE) 640/2014

(2) Aplicación tarjeta amarilla, art.19 bis del reglamento delegado (UE) 640/2014

(3) Se calcula sobre superficie declarada admisible

(4) Con incidencias que retienen pago o deniegan el expediente



**APELLIDOS Y NOMBRE / RAZÓN SOCIAL**

LOPEZ FERNANDEZ AURELIO

**NIF**

\*\*\*\*2311\*

**EXPEDIENTE**

1106809

**RESOLUCIÓN**

CONCESIÓN DE LA AYUDA

**DATOS DE MANTENIMIENTO UNIDADES**

<b>GRUPO DE PAGO</b>	<b>Sup. Dec. Admisible</b>	<b>Sup. Resuelta</b>	<b>Sobredecl.</b>	<b>% Sobredecl.(1)</b>	<b>Sanción Calculada</b>	<b>Sanción Aplicada</b>	<b>Tarjeta Amarilla(2)</b>
ZONAS DE MONTAÑA	130,01	128,59	1,42	1,10	0,00	0,00	NO

**RESUMEN DE PAGOS**

	<b>IMPORTE ( Euros )</b>			
	<b>RESUELTO</b>	<b>FEADER (Eje 2)</b>	<b>MAPA</b>	<b>CAGPDS</b>
Pago realizado	279,15	209,36	30,01	39,78
Pago realizado	1.632,74	1.224,56	175,52	232,66
A pagar	111,76	83,82	12,01	15,93
<b>TOTAL</b>	<b>2.023,65</b>	<b>1.517,74</b>	<b>217,54</b>	<b>288,37</b>

**APLICACIÓN DE REDUCCIONES Y SANCIONES (%)**

<b>Condiciones de Admisibilidad(4)</b>	<b>Presentación tardía</b>	<b>Omisión declaración</b>	<b>Condicionalidad</b>
0,00	0,00	0,00	0,00

**IMPORTE ( Euros )**

<b>Calculado(3)</b>	<b>Reducción</b>	<b>Sanción</b>	<b>Deuda recuperada tarjeta amarilla</b>	<b>Recuperado Campañas Previa</b>	<b>Resuelto</b>	<b>FEADER (Eje2)</b>	<b>MAPA</b>	<b>CAGPDS</b>
2.046,00 €	22,35 €	0,00 €	0,00 €	0,00 €	2.023,65 €	1.517,74 €	217,54 €	288,37 €

**RECINTOS PROPUESTOS**

<b>REF.</b>	<b>REFERENCIA SIGPAC</b>	<b>CULTIVO</b>	<b>S/R</b>	<b>USO SIGPAC</b>	<b>Sup. Dec. admisible</b>	<b>Sup. Campo</b>	<b>Sup. Determ.</b>	<b>Sup. Resuelta</b>	<b>Transitorio</b>
4537327	23-078-900-99000-9900	PASTOS PERMANENTES DE 5 O MAS AÑOS	S		130,01		130,01	128,59	NO

**INCIDENCIAS****INCIDENCIA DESCRIPCIÓN**

- 231 Recinto ficticio comunal declarado cuya superficie de cruce total supera la superficie total definida por la Autoridad gestora para ese recinto.  
Recinto:23-078-900-99000-990 Cultivo:62000 PASTOS PERMANENTES DE 5 O MAS AÑOS-SIN VARIEDAD Secano
- 232 Superficie de cruce en recinto ficticio comunal, mayor que superficie asignada neta resultante del reparto del ficticio comunal.  
Recinto:23-078-900-99000-990 Cultivo:62000 PASTOS PERMANENTES DE 5 O MAS AÑOS-SIN VARIEDAD Secano Diferencia penalizable (Hectáreas):0,04
- 3706 Recinto ficticio del que forma parte un recinto real que a su vez, aparece declarado por productores individuales, sucediendo que para el recintoreal, la suma de superficie declarada por individuales y la indicada por Autoridades gestoras de pastos en común, supera la superficie queSIGPAC establece para ese recinto real. ( Real Decreto 1075/2014 de 19 de diciembre Art. 92, apdo. 3, Anexo XIV apdo. 2).  
Recinto:23-078-900-99000-990 Cultivo:62000 PASTOS PERMANENTES DE 5 O MAS AÑOS-SIN VARIEDAD Secano Exceso de superficie (Hectáreas):1,38



(1) Reducción prevista por sobredeclaración, art 19 del reglamento delegado (UE) 640/2014

(2) Aplicación tarjeta amarilla, art.19 bis del reglamento delegado (UE) 640/2014

(3) Se calcula sobre superficie declarada admisible

(4) Con incidencias que retienen pago o deniegan el expediente

**APELLIDOS Y NOMBRE / RAZÓN SOCIAL**

LOPEZ JIMENEZ JOSE ANTONIO

**NIF**

\*\*\*\*1764\*

**EXPEDIENTE**

1106820

**RESOLUCIÓN**

CONCESIÓN DE LA AYUDA

**DATOS DE MANTENIMIENTO UNIDADES**

**GRUPO DE PAGO**

ZONAS DE MONTAÑA

**Sup. Dec. Admisible**

319,67

**Sup. Resuelta**

316,28

**Sobredecl.**

3,39

**% Sobredecl.(1)**

1,07

**Sanción Calculada**

5,08

**Sanción Aplicada**

5,08

**Tarjeta Amarilla(2)**

NO

**RESUMEN DE PAGOS**

**IMPORTE ( Euros )**

	<b>RESUELTO</b>	<b>FEADER (Eje 2)</b>	<b>MAPA</b>	<b>CAGPDS</b>
Pago realizado	1.834,76	1.376,07	197,24	261,45
A pagar	147,12	110,34	15,82	20,96
<b>TOTAL</b>	<b>1.981,88</b>	<b>1.486,41</b>	<b>213,06</b>	<b>282,41</b>

**APLICACIÓN DE REDUCCIONES Y SANCIONES (%)**

<b>Condiciones de Admisibilidad(4)</b>	<b>Presentación tardía</b>	<b>Omisión declaración</b>	<b>Condicionalidad</b>
0,00	0,00	0,00	0,00

**IMPORTE ( Euros )**

<b>Calculado(3)</b>	<b>Reducción</b>	<b>Sanción</b>	<b>Deuda recuperada tarjeta amarilla</b>	<b>Recuperado Campañas Previas</b>	<b>Resuelto</b>	<b>FEADER (Eje2)</b>	<b>MAPA</b>	<b>CAGPDS</b>
2.046,00 €	21,70 €	32,55 €	9,88 €	0,00 €	1.981,88 €	1.486,41 €	213,05 €	282,42 €

**RECINTOS PROPUESTOS**

<b>REF.</b>	<b>REFERENCIA SIGPAC</b>	<b>CULTIVO</b>	<b>S/R</b>	<b>USO SIGPAC</b>	<b>Sup. Dec. admisible</b>	<b>Sup. Campo</b>	<b>Sup. Determ.</b>	<b>Sup. Resuelta</b>	<b>Transitorio</b>
4536109	23-078-900-99000-9900	PASTOS PERMANENTES DE 5 O MAS AÑOS	S		285,85		285,85	282,82	NO
4641242	23-078-900-99000-9900	PASTOS PERMANENTES DE 5 O MAS AÑOS	S		33,82		33,82	33,46	NO

**INCIDENCIAS**

**INCIDENCIA DESCRIPCIÓN**

- 231 Recinto ficticio comunal declarado cuya superficie de cruce total supera la superficie total definida por la Autoridad gestora para ese recinto.  
Recinto:23-078-900-99000-990 Cultivo:62000 PASTOS PERMANENTES DE 5 O MAS AÑOS-SIN VARIEDAD Secano
- 3706 Recinto ficticio del que forma parte un recinto real que a su vez, aparece declarado por productores individuales, sucediendo que para el recinto real, la suma de superficie declarada por individuales y la indicada por Autoridades gestoras de pastos en común, supera la superficie que SIGPAC establece para ese recinto real. ( Real Decreto 1075/2014 de 19 de diciembre Art. 92, apdo. 3, Anexo XIV apdo. 2).  
Recinto:23-078-900-99000-990 Cultivo:62000 PASTOS PERMANENTES DE 5 O MAS AÑOS-SIN VARIEDAD Secano Exceso de superficie (Hectáreas):0,36  
Recinto:23-078-900-99000-990 Cultivo:62000 PASTOS PERMANENTES DE 5 O MAS AÑOS-SIN VARIEDAD Secano Exceso de superficie (Hectáreas):3,03



(1) Reducción prevista por sobredeclaración, art 19 del reglamento delegado (UE) 640/2014  
 (2) Aplicación tarjeta amarilla, art.19 bis del reglamento delegado (UE) 640/2014  
 (3) Se calcula sobre superficie declarada admisible  
 (4) Con incidencias que retienen pago o deniegan el expediente

**APELLIDOS Y NOMBRE / RAZÓN SOCIAL**

LOPEZ MUÑOZ NICOLAS

**NIF**

\*\*\*\*4724\*

**EXPEDIENTE**

1112383

**RESOLUCIÓN**

CONCESIÓN DE LA AYUDA

**DATOS DE MANTENIMIENTO UNIDADES**

**GRUPO DE PAGO**

ZONAS DE MONTAÑA

**Sup. Dec.  
Admisible**

191,69

**Sup.  
Resuelta**

190,11

**Sobredecl.**

1,58

**% Sobredecl.(1)**

0,83

**Sanción  
Calculada**

0,00

**Sanción  
Aplicada**

0,00

**Tarjeta  
Amarilla(2)**

NO

**RESUMEN DE PAGOS**

**IMPORTE ( Euros )**

	RESUELTO	FEADER (Eje 2)	MAPA	CAGPDS
Pago realizado	1.072,58	804,44	115,30	152,84
Pago realizado	912,05	684,04	98,05	129,96
A pagar	44,51	33,38	4,78	6,35
<b>TOTAL</b>	<b>2.029,14</b>	<b>1.521,86</b>	<b>218,13</b>	<b>289,15</b>

**APLICACIÓN DE REDUCCIONES Y SANCIONES (%)**

Condiciones de Admisibilidad(4)	Presentación tardía	Omisión declaración	Condicionalidad
0,00	0,00	0,00	0,00

**IMPORTE ( Euros )**

Calculado(3)	Reducción	Sanción	Deuda recuperada tarjeta amarilla	Recuperado Campañas Previas	Resuelto	FEADER (Eje2)	MAPA	CAGPDS
2.046,00 €	16,86 €	0,00 €	0,00 €	0,00 €	2.029,14 €	1.521,86 €	218,13 €	289,15 €

**RECINTOS PROPUESTOS**

REF.	REFERENCIA SIGPAC	CULTIVO	S/R	USO SIGPAC	Sup. Dec. admisible	Sup. Campo	Sup. Determ.	Sup. Resuelta	Transitorio
4535904	23-078-900-99000-9900	PASTOS PERMANENTES DE 5 O MAS AÑOS	S		149,46		149,46	147,88	NO
1700000006362989	23-024-004-00015-0003	PASTOS PERMANENTES DE 5 O MAS AÑOS	S	PS	5,38		5,38	5,38	NO
1700000006362992	23-024-004-00049-0006	PASTOS PERMANENTES DE 5 O MAS AÑOS	S	PS	1,82		1,82	1,82	NO
1700000006362999	23-024-004-00079-0032	PASTOS PERMANENTES DE 5 O MAS AÑOS	S	PS	0,08		0,08	0,08	NO
1700000006363000	23-024-004-00079-0030	PASTOS PERMANENTES DE 5 O MAS AÑOS	S	PS	0,06		0,06	0,06	NO
1700000006363001	23-024-004-00015-0005	PASTOS PERMANENTES DE 5 O MAS AÑOS	S	PR	0,00		0,00	0,00	NO
1700000006363002	23-024-004-00079-0024	PASTOS PERMANENTES DE 5 O MAS AÑOS	S	PR	0,00		0,00	0,00	NO
1700000006363003	23-024-004-00079-0013	PASTOS PERMANENTES DE 5 O MAS AÑOS	S	PS	1,64		1,64	1,64	NO
1700000006363004	23-024-004-00015-0013	PASTOS PERMANENTES DE 5 O MAS AÑOS	S	PS	0,21		0,21	0,21	NO
1700000006363005	23-024-004-00015-0011	PASTOS PERMANENTES DE 5 O MAS AÑOS	S	PS	0,94		0,94	0,94	NO
1700000006363006	23-024-004-00015-0004	PASTOS PERMANENTES DE 5 O MAS AÑOS	S	PR	1,63		1,63	1,63	NO
1700000006363007	23-024-004-00049-0001	PASTOS PERMANENTES DE 5 O MAS AÑOS	S	PS	0,00		0,00	0,00	NO
1700000006363008	23-024-004-00049-0003	PASTOS PERMANENTES DE 5 O MAS AÑOS	S	PA	0,00		0,00	0,00	NO
1700000006363009	23-024-004-00049-0004	PASTOS PERMANENTES DE 5 O MAS AÑOS	S	PS	0,01		0,01	0,01	NO
1700000006363010	23-024-036-00007-0002	PASTOS PERMANENTES DE 5 O MAS AÑOS	S	PR	0,00		0,00	0,00	NO
1700000006363011	23-024-036-00007-0004	PASTOS PERMANENTES DE 5 O MAS AÑOS	S	PR	8,54		8,54	8,54	NO
1700000006363012	23-024-004-00079-0027	PASTOS PERMANENTES DE 5 O MAS AÑOS	S	PR	3,12		3,12	3,12	NO
1700000006363013	23-024-036-00007-0001	PASTOS PERMANENTES DE 5 O MAS AÑOS	S	PS	14,42		14,42	14,42	NO
1700000006363014	23-024-004-00079-0028	PASTOS PERMANENTES DE 5 O MAS AÑOS	S	PR	1,41		1,41	1,41	NO
1700000006363015	23-024-004-00079-0029	PASTOS PERMANENTES DE 5 O MAS AÑOS	S	PS	0,31		0,31	0,31	NO
1700000006363016	23-024-004-00079-0011	PASTOS PERMANENTES DE 5 O MAS AÑOS	S	PS	0,20		0,20	0,20	NO
1700000006363017	23-024-004-00079-0023	PASTOS PERMANENTES DE 5 O MAS AÑOS	S	PR	2,46		2,46	2,46	NO

**INCIDENCIAS**

**INCIDENCIA DESCRIPCIÓN**

- 231 Recinto ficticio comunal declarado cuya superficie de cruce total supera la superficie total definida por la Autoridad gestora para ese recinto.  
 Recinto:23-078-900-99000-990 Cultivo:62000 PASTOS PERMANENTES DE 5 O MAS AÑOS-SIN VARIEDAD Secano
- 3706 Recinto ficticio del que forma parte un recinto real que a su vez, aparece declarado por productores individuales, sucediendo que para el recinto real, la suma de superficie declarada por individuales y la indicada por Autoridades gestoras de pastos en común, supera la superficie que SIGPAC establece para ese recinto real. ( Real Decreto 1075/2014 de 19 de diciembre Art. 92, apdo. 3, Anexo XIV apdo. 2).  
 Recinto:23-078-900-99000-990 Cultivo:62000 PASTOS PERMANENTES DE 5 O MAS AÑOS-SIN VARIEDAD Secano Exceso de superficie (Hectáreas):1,58

(1) Reducción prevista por sobredeclaración, art 19 del reglamento delegado (UE) 640/2014

(2) Aplicación tarjeta amarilla, art.19 bis del reglamento delegado (UE) 640/2014

(3) Se calcula sobre superficie declarada admisible

(4) Con incidencias que retienen pago o deniegan el expediente

**APELLIDOS Y NOMBRE / RAZÓN SOCIAL**

MARTINEZ ESPINOSA CARMELO

**NIF**

\*\*\*\*0737\*

**EXPEDIENTE**

1106676

**RESOLUCIÓN**

CONCESIÓN DE LA AYUDA

**DATOS DE MANTENIMIENTO UNIDADES**

**GRUPO DE PAGO**

ZONAS DE MONTAÑA

**Sup. Dec. Admisible**

156,55

**Sup. Resuelta**

154,89

**Sobredecl.**

1,66

**% Sobredecl.(1)**

1,07

**Sanción Calculada**

0,00

**Sanción Aplicada**

0,00

**Tarjeta Amarilla(2)**

NO

**RESUMEN DE PAGOS**

**IMPORTE ( Euros )**

	<b>RESUELTO</b>	<b>FEADER (Eje 2)</b>	<b>MAPA</b>	<b>CAGPDS</b>
Pago realizado	1.867,08	1.400,31	200,71	266,06
A pagar	157,22	117,92	16,90	22,40
<b>TOTAL</b>	<b>2.024,30</b>	<b>1.518,23</b>	<b>217,61</b>	<b>288,46</b>

**APLICACIÓN DE REDUCCIONES Y SANCIONES (%)**

<b>Condiciones de Admisibilidad(4)</b>	<b>Presentación tardía</b>	<b>Omisión declaración</b>	<b>Condicionalidad</b>
0,00	0,00	0,00	0,00

**IMPORTE ( Euros )**

<b>Calculado(3)</b>	<b>Reducción</b>	<b>Sanción</b>	<b>Deuda recuperada tarjeta amarilla</b>	<b>Recuperado Campañas Previa</b>	<b>Resuelto</b>	<b>FEADER (Eje2)</b>	<b>MAPA</b>	<b>CAGPDS</b>
2.046,00 €	21,70 €	0,00 €	0,00 €	0,00 €	2.024,30 €	1.518,23 €	217,61 €	288,46 €

**RECINTOS PROPUESTOS**

<b>REF.</b>	<b>REFERENCIA SIGPAC</b>	<b>CULTIVO</b>	<b>S/R</b>	<b>USO SIGPAC</b>	<b>Sup. Dec. admisible</b>	<b>Sup. Campo</b>	<b>Sup. Determ.</b>	<b>Sup. Resuelta</b>	<b>Transitorio</b>
4533678	23-078-900-99000-9900	PASTOS PERMANENTES DE 5 O MAS AÑOS	S		45,52		45,52	45,04	NO
4641185	23-078-900-99000-9900	PASTOS PERMANENTES DE 5 O MAS AÑOS	S		111,03		111,03	109,85	NO

**INCIDENCIAS**

**INCIDENCIA DESCRIPCIÓN**

- 231 Recinto ficticio comunal declarado cuya superficie de cruce total supera la superficie total definida por la Autoridad gestora para ese recinto. Recinto:23-078-900-99000-990 Cultivo:62000 PASTOS PERMANENTES DE 5 O MAS AÑOS-SIN VARIEDAD Secano
- 3706 Recinto ficticio del que forma parte un recinto real que a su vez, aparece declarado por productores individuales, sucediendo que para el recinto real, la suma de superficie declarada por individuales y la indicada por Autoridades gestoras de pastos en común, supera la superficie que SIGPAC establece para ese recinto real. ( Real Decreto 1075/2014 de 19 de diciembre Art. 92, apdo. 3, Anexo XIV apdo. 2). Recinto:23-078-900-99000-990 Cultivo:62000 PASTOS PERMANENTES DE 5 O MAS AÑOS-SIN VARIEDAD Secano Exceso de superficie (Hectáreas):0,48  
Recinto:23-078-900-99000-990 Cultivo:62000 PASTOS PERMANENTES DE 5 O MAS AÑOS-SIN VARIEDAD Secano Exceso de superficie (Hectáreas):1,18



(1) Reducción prevista por sobredeclaración, art 19 del reglamento delegado (UE) 640/2014  
 (2) Aplicación tarjeta amarilla, art.19 bis del reglamento delegado (UE) 640/2014  
 (3) Se calcula sobre superficie declarada admisible  
 (4) Con incidencias que retienen pago o deniegan el expediente

**APELLIDOS Y NOMBRE / RAZÓN SOCIAL**

MENDOZA EGEA ANGEL

**NIF**

\*\*\*\*6220\*

**EXPEDIENTE**

1106826

**RESOLUCIÓN**

CONCESIÓN DE LA AYUDA

**DATOS DE MANTENIMIENTO UNIDADES**

**GRUPO DE PAGO**

ZONAS DE MONTAÑA

**Sup. Dec. Admisible**

164,87

**Sup. Resuelta**

163,12

**Sobredecl.**

1,75

**% Sobredecl.(1)**

1,07

**Sanción Calculada**

0,00

**Sanción Aplicada**

0,00

**Tarjeta Amarilla(2)**

NO

**RESUMEN DE PAGOS**

**IMPORTE ( Euros )**

	<b>RESUELTO</b>	<b>FEADER (Eje 2)</b>	<b>MAPA</b>	<b>CAGPDS</b>
Pago realizado	1.967,51	1.475,63	211,51	280,37
A pagar	56,77	42,58	6,10	8,09
<b>TOTAL</b>	<b>2.024,28</b>	<b>1.518,21</b>	<b>217,61</b>	<b>288,46</b>

**APLICACIÓN DE REDUCCIONES Y SANCIONES (%)**

<b>Condiciones de Admisibilidad(4)</b>	<b>Presentación tardía</b>	<b>Omisión declaración</b>	<b>Condicionalidad</b>
0,00	0,00	0,00	0,00

**IMPORTE ( Euros )**

<b>Calculado(3)</b>	<b>Reducción</b>	<b>Sanción</b>	<b>Deuda recuperada tarjeta amarilla</b>	<b>Recuperado Campañas Previas</b>	<b>Resuelto</b>	<b>FEADER (Eje2)</b>	<b>MAPA</b>	<b>CAGPDS</b>
2.046,00 €	21,72 €	0,00 €	0,00 €	0,00 €	2.024,28 €	1.518,21 €	217,61 €	288,46 €

**RECINTOS PROPUESTOS**

<b>REF.</b>	<b>REFERENCIA SIGPAC</b>	<b>CULTIVO</b>	<b>S/R</b>	<b>USO SIGPAC</b>	<b>Sup. Dec. admisible</b>	<b>Sup. Campo</b>	<b>Sup. Determ.</b>	<b>Sup. Resuelta</b>	<b>Transitorio</b>
4535141	23-078-900-99000-9900	PASTOS PERMANENTES DE 5 O MAS AÑOS	S		48,87		48,87	48,35	NO
4614839	23-078-900-99000-9900	PASTOS PERMANENTES DE 5 O MAS AÑOS	S		113,26		113,26	112,06	NO
5091128	23-078-900-99000-9900	PASTOS PERMANENTES DE 5 O MAS AÑOS	S		2,74		2,74	2,71	NO

**INCIDENCIAS**

**INCIDENCIA DESCRIPCIÓN**

- 231 Recinto ficticio comunal declarado cuya superficie de cruce total supera la superficie total definida por la Autoridad gestora para ese recinto.  
Recinto:23-078-900-99000-990 Cultivo:62000 PASTOS PERMANENTES DE 5 O MAS AÑOS-SIN VARIEDAD Secano
- 3706 Recinto ficticio del que forma parte un recinto real que a su vez, aparece declarado por productores individuales, sucediendo que para el recinto real, la suma de superficie declarada por individuales y la indicada por Autoridades gestoras de pastos en común, supera la superficie que SIGPAC establece para ese recinto real. ( Real Decreto 1075/2014 de 19 de diciembre Art. 92, apdo. 3, Anexo XIV apdo. 2).  
Recinto:23-078-900-99000-990 Cultivo:62000 PASTOS PERMANENTES DE 5 O MAS AÑOS-SIN VARIEDAD Secano Exceso de superficie (Hectáreas):0,03  
Recinto:23-078-900-99000-990 Cultivo:62000 PASTOS PERMANENTES DE 5 O MAS AÑOS-SIN VARIEDAD Secano Exceso de superficie (Hectáreas):0,52  
Recinto:23-078-900-99000-990 Cultivo:62000 PASTOS PERMANENTES DE 5 O MAS AÑOS-SIN VARIEDAD Secano Exceso de superficie (Hectáreas):1,2



(1) Reducción prevista por sobredeclaración, art 19 del reglamento delegado (UE) 640/2014

(2) Aplicación tarjeta amarilla, art.19 bis del reglamento delegado (UE) 640/2014

(3) Se calcula sobre superficie declarada admisible

(4) Con incidencias que retienen pago o deniegan el expediente

**APELLIDOS Y NOMBRE / RAZÓN SOCIAL**

MENDOZA EGEA JOSE DE LA CRUZ

**NIF**

\*\*\*\*3392\*

**EXPEDIENTE**

1106829

**RESOLUCIÓN**

CONCESIÓN DE LA AYUDA

**DATOS DE MANTENIMIENTO UNIDADES****GRUPO DE PAGO**

ZONAS DE MONTAÑA

**Sup. Dec.  
Admisible**

270,39

**Sup.  
Resuelta**

251,18

**Sobredecl.**

19,21

**% Sobredecl.(1)**

7,65

**Sanción  
Calculada**

28,82

**Sanción  
Aplicada**

14,41

**Tarjeta  
Amarilla(2)**

SI

**RESUMEN DE PAGOS****IMPORTE ( Euros )**

	<b>RESUELTO</b>	<b>FEADER (Eje 2)</b>	<b>MAPA</b>	<b>CAGPDS</b>
Pago realizado	1.572,95	1.179,71	169,09	224,15
A pagar	218,67	164,00	23,51	31,16
<b>TOTAL</b>	<b>1.791,62</b>	<b>1.343,71</b>	<b>192,60</b>	<b>255,31</b>

**APLICACIÓN DE REDUCCIONES Y SANCIONES (%)**

<b>Condiciones de Admisibilidad(4)</b>	<b>Presentación tardía</b>	<b>Omisión declaración</b>	<b>Condicionalidad</b>
0,00	0,00	0,00	0,00

**IMPORTE ( Euros )**

<b>Calculado(3)</b>	<b>Reducción</b>	<b>Sanción</b>	<b>Deuda recuperada tarjeta amarilla</b>	<b>Recuperado Campañas Previas</b>	<b>Resuelto</b>	<b>FEADER (Eje2)</b>	<b>MAPA</b>	<b>CAGPDS</b>
2.046,00 €	145,36 €	109,02 €	0,00 €	0,00 €	1.791,62 €	1.343,72 €	192,60 €	255,30 €

**RECINTOS PROPUESTOS**

<b>REF.</b>	<b>REFERENCIA SIGPAC</b>	<b>CULTIVO</b>	<b>S/R</b>	<b>USO SIGPAC</b>	<b>Sup. Dec. admisible</b>	<b>Sup. Campo</b>	<b>Sup. Determ.</b>	<b>Sup. Resuelta</b>	<b>Transitorio</b>
4535149	23-078-900-99000-9900	PASTOS PERMANENTES DE 5 O MAS AÑOS	S		75,35		75,35	69,31	NO
4614865	23-078-900-99000-9900	PASTOS PERMANENTES DE 5 O MAS AÑOS	S		164,13		164,13	150,96	NO
1700000006166259	23-078-016-00424-0001	PASTOS PERMANENTES DE 5 O MAS AÑOS	S	PS	8,18		8,18	8,18	NO
1700000006166260	23-078-016-00424-0002	PASTOS PERMANENTES DE 5 O MAS AÑOS	S	PS	1,78		1,78	1,78	NO
1700000006166267	23-078-029-00813-0001	PASTOS PERMANENTES DE 5 O MAS AÑOS	S	PS	5,68		5,68	5,68	NO
1700000006166270	23-078-016-00424-0005	BARBECHO TRADICIONAL	S	TA	7,21		7,21	7,21	NO
1700000006166271	23-078-029-00812-0001	PASTOS PERMANENTES DE 5 O MAS AÑOS	S	PS	0,38		0,38	0,38	NO
1700000006166274	23-078-029-00829-0002	PASTOS PERMANENTES DE 5 O MAS AÑOS	S	PS	7,68		7,68	7,68	NO

**INCIDENCIAS****INCIDENCIA DESCRIPCIÓN**

- 231 Recinto ficticio comunal declarado cuya superficie de cruce total supera la superficie total definida por la Autoridad gestora para ese recinto.  
Recinto:23-078-900-99000-990 Cultivo:62000 PASTOS PERMANENTES DE 5 O MAS AÑOS-SIN VARIEDAD Secano
- 232 Superficie de cruce en recinto ficticio comunal, mayor que superficie asignada neta resultante del reparto del ficticio comunal.  
Recinto:23-078-900-99000-990 Cultivo:62000 PASTOS PERMANENTES DE 5 O MAS AÑOS-SIN VARIEDAD Secano Diferencia penalizable (Hectáreas):11,55  
Recinto:23-078-900-99000-990 Cultivo:62000 PASTOS PERMANENTES DE 5 O MAS AÑOS-SIN VARIEDAD Secano Diferencia penalizable (Hectáreas):5,3
- 3706 Recinto ficticio del que forma parte un recinto real que a su vez, aparece declarado por productores individuales, sucediendo que para el recintoreal, la suma de superficie declarada por individuales y la indicada por Autoridades gestoras de pastos en común, supera la superficie queSIGPAC establece para ese recinto real. ( Real Decreto 1075/2014 de 19 de diciembre Art. 92, apdo. 3, Anexo XIV apdo. 2).  
Recinto:23-078-900-99000-990 Cultivo:62000 PASTOS PERMANENTES DE 5 O MAS AÑOS-SIN VARIEDAD Secano Exceso de superficie (Hectáreas):0,74  
Recinto:23-078-900-99000-990 Cultivo:62000 PASTOS PERMANENTES DE 5 O MAS AÑOS-SIN VARIEDAD Secano Exceso de superficie (Hectáreas):1,62



(1) Reducción prevista por sobredeclaración, art 19 del reglamento delegado (UE) 640/2014

(2) Aplicación tarjeta amarilla, art.19 bis del reglamento delegado (UE) 640/2014

(3) Se calcula sobre superficie declarada admisible

(4) Con incidencias que retienen pago o deniegan el expediente

**APELLIDOS Y NOMBRE / RAZÓN SOCIAL**

MORCILLO GIL JORGE

**NIF**

\*\*\*\*7035\*

**EXPEDIENTE**

1117919

**RESOLUCIÓN**

CONCESIÓN DE LA AYUDA

**DATOS DE MANTENIMIENTO UNIDADES**

**GRUPO DE PAGO**

ZONAS DE MONTAÑA

**Sup. Dec. Admisible**

457,33

**Sup. Resuelta**

452,50

**Sobredecl.**

4,83

**% Sobredecl.(1)**

1,07

**Sanción Calculada**

7,25

**Sanción Aplicada**

7,25

**Tarjeta Amarilla(2)**

NO

**RESUMEN DE PAGOS**

**IMPORTE ( Euros )**

	<b>RESUELTO</b>	<b>FEADER (Eje 2)</b>	<b>MAPA</b>	<b>CAGPDS</b>
Pago realizado	1.939,69	1.454,77	208,52	276,40
A pagar	24,27	18,20	2,61	3,46
<b>TOTAL</b>	<b>1.963,96</b>	<b>1.472,97</b>	<b>211,13</b>	<b>279,86</b>

**APLICACIÓN DE REDUCCIONES Y SANCIONES (%)**

<b>Condiciones de Admisibilidad(4)</b>	<b>Presentación tardía</b>	<b>Omisión declaración</b>	<b>Condicionalidad</b>
0,00	0,00	0,00	0,00

**IMPORTE ( Euros )**

<b>Calculado(3)</b>	<b>Reducción</b>	<b>Sanción</b>	<b>Deuda recuperada tarjeta amarilla</b>	<b>Recuperado Campañas Previas</b>	<b>Resuelto</b>	<b>FEADER (Eje2)</b>	<b>MAPA</b>	<b>CAGPDS</b>
2.046,00 €	21,61 €	32,41 €	28,02 €	0,00 €	1.963,96 €	1.472,97 €	211,13 €	279,86 €

**RECINTOS PROPUESTOS**

<b>REF.</b>	<b>REFERENCIA SIGPAC</b>	<b>CULTIVO</b>	<b>S/R</b>	<b>USO SIGPAC</b>	<b>Sup. Dec. admisible</b>	<b>Sup. Campo</b>	<b>Sup. Determ.</b>	<b>Sup. Resuelta</b>	<b>Transitorio</b>
4542829	23-078-900-99000-9900	PASTOS PERMANENTES DE 5 O MAS AÑOS	S		41,67		41,67	41,23	NO
4649971	23-078-900-99000-9900	PASTOS PERMANENTES DE 5 O MAS AÑOS	S		137,80		137,80	136,34	NO
4650039	23-078-900-99000-9900	PASTOS PERMANENTES DE 5 O MAS AÑOS	S		175,25		175,25	173,39	NO
4681044	23-078-015-00078-0001	BARBECHO TRADICIONAL	R	TA	0,11		0,11	0,11	NO
4681047	23-078-014-00565-0001	BARBECHO TRADICIONAL	R	TA	0,08		0,08	0,08	NO
4681048	23-078-029-00809-0001	PASTOS PERMANENTES DE 5 O MAS AÑOS	S	PS	0,46		0,46	0,46	NO
4681049	23-078-015-00197-0001	BARBECHO TRADICIONAL	R	TA	0,04		0,04	0,04	NO
4681050	23-078-022-00062-0001	BARBECHO TRADICIONAL	S	TA	0,43		0,43	0,43	NO
4681051	23-078-013-00854-0001	BARBECHO TRADICIONAL	R	TA	0,06		0,06	0,06	NO
4681052	23-078-013-00881-0001	BARBECHO TRADICIONAL	R	TA	0,07		0,07	0,07	NO
4681053	23-078-029-00811-0001	PASTOS PERMANENTES DE 5 O MAS AÑOS	S	PS	0,42		0,42	0,42	NO
4681054	23-078-013-00492-0001	BARBECHO TRADICIONAL	R	TA	0,08		0,08	0,08	NO
5098461	23-078-900-99000-9900	PASTOS PERMANENTES DE 5 O MAS AÑOS	S		100,86		100,86	99,79	NO

**INCIDENCIAS**

**INCIDENCIA DESCRIPCIÓN**

- 231 Recinto ficticio comunal declarado cuya superficie de cruce total supera la superficie total definida por la Autoridad gestora para ese recinto.  
Recinto:23-078-900-99000-990 Cultivo:62000 PASTOS PERMANENTES DE 5 O MAS AÑOS-SIN VARIEDAD Secano
- 3706 Recinto ficticio del que forma parte un recinto real que a su vez, aparece declarado por productores individuales, sucediendo que para el recinto real, la suma de superficie declarada por individuales y la indicada por Autoridades gestoras de pastos en común, supera la superficie que SIGPAC establece para ese recinto real. ( Real Decreto 1075/2014 de 19 de diciembre Art. 92, apdo. 3, Anexo XIV apdo. 2).  
Recinto:23-078-900-99000-990 Cultivo:62000 PASTOS PERMANENTES DE 5 O MAS AÑOS-SIN VARIEDAD Secano Exceso de superficie (Hectáreas):0,44  
Recinto:23-078-900-99000-990 Cultivo:62000 PASTOS PERMANENTES DE 5 O MAS AÑOS-SIN VARIEDAD Secano Exceso de superficie (Hectáreas):1,07  
Recinto:23-078-900-99000-990 Cultivo:62000 PASTOS PERMANENTES DE 5 O MAS AÑOS-SIN VARIEDAD Secano Exceso de superficie (Hectáreas):1,46  
Recinto:23-078-900-99000-990 Cultivo:62000 PASTOS PERMANENTES DE 5 O MAS AÑOS-SIN VARIEDAD Secano Exceso de superficie (Hectáreas):1,86



(1) Reducción prevista por sobredeclaración, art 19 del reglamento delegado (UE) 640/2014

(2) Aplicación tarjeta amarilla, art.19 bis del reglamento delegado (UE) 640/2014

(3) Se calcula sobre superficie declarada admisible

(4) Con incidencias que retienen pago o deniegan el expediente

**APELLIDOS Y NOMBRE / RAZÓN SOCIAL**

MORCILLO MENDOZA ANTONIA

**NIF**

\*\*\*\*6221\*

**EXPEDIENTE**

1112361

**RESOLUCIÓN**

CONCESIÓN DE LA AYUDA

**DATOS DE MANTENIMIENTO UNIDADES**

**GRUPO DE PAGO**

ZONAS DE MONTAÑA

**Sup. Dec. Admisible**

94,79

**Sup. Resuelta**

93,62

**Sobredecl.**

1,17

**% Sobredecl.(1)**

1,25

**Sanción Calculada**

0,00

**Sanción Aplicada**

0,00

**Tarjeta Amarilla(2)**

NO

**RESUMEN DE PAGOS**

**IMPORTE ( Euros )**

	<b>RESUELTO</b>	<b>FEADER (Eje 2)</b>	<b>MAPA</b>	<b>CAGPDS</b>
Pago realizado	1.739,50	1.304,63	187,00	247,87
Pago realizado	270,02	202,52	29,03	38,47
A pagar	11,23	8,42	1,21	1,60
<b>TOTAL</b>	<b>2.020,75</b>	<b>1.515,57</b>	<b>217,24</b>	<b>287,94</b>

**APLICACIÓN DE REDUCCIONES Y SANCIONES (%)**

<b>Condiciones de Admisibilidad(4)</b>	<b>Presentación tardía</b>	<b>Omisión declaración</b>	<b>Condicionalidad</b>
0,00	0,00	0,00	0,00

**IMPORTE ( Euros )**

<b>Calculado(3)</b>	<b>Reducción</b>	<b>Sanción</b>	<b>Deuda recuperada tarjeta amarilla</b>	<b>Recuperado Campañas Previas</b>	<b>Resuelto</b>	<b>FEADER (Eje2)</b>	<b>MAPA</b>	<b>CAGPDS</b>
2.046,00 €	25,25 €	0,00 €	0,00 €	0,00 €	2.020,75 €	1.515,56 €	217,23 €	287,96 €

**RECINTOS PROPUESTOS**

<b>REF.</b>	<b>REFERENCIA SIGPAC</b>	<b>CULTIVO</b>	<b>S/R</b>	<b>USO SIGPAC</b>	<b>Sup. Dec. admisible</b>	<b>Sup. Campo</b>	<b>Sup. Determ.</b>	<b>Sup. Resuelta</b>	<b>Transitorio</b>
4535132	23-078-900-99000-9900	PASTOS PERMANENTES DE 5 O MAS AÑOS	S		62,23		62,23	61,46	NO
4639170	23-078-900-99000-9900	PASTOS PERMANENTES DE 5 O MAS AÑOS	S		32,56		32,56	32,16	NO

**INCIDENCIAS**

**INCIDENCIA DESCRIPCIÓN**

- 231 Recinto ficticio comunal declarado cuya superficie de cruce total supera la superficie total definida por la Autoridad gestora para ese recinto.  
Recinto:23-078-900-99000-990 Cultivo:62000 PASTOS PERMANENTES DE 5 O MAS AÑOS-SIN VARIEDAD Secano
- 233 Superficie de cruce neta declarada en recinto ficticio comunal, menor que superficie asignada neta resultante del reparto del recinto ficticiocomunal.  
Recinto:23-078-900-99000-990 Cultivo:62000 PASTOS PERMANENTES DE 5 O MAS AÑOS-SIN VARIEDAD Secano
- 3706 Recinto ficticio del que forma parte un recinto real que a su vez, aparece declarado por productores individuales, sucediendo que para el recintoreal, la suma de superficie declarada por individuales y la indicada por Autoridades gestoras de pastos en común, supera la superficie queSIGPAC establece para ese recinto real. ( Real Decreto 1075/2014 de 19 de diciembre Art. 92, apdo. 3, Anexo XIV apdo. 2).  
Recinto:23-078-900-99000-990 Cultivo:62000 PASTOS PERMANENTES DE 5 O MAS AÑOS-SIN VARIEDAD Secano Exceso de superficie (Hectáreas):0,4  
Recinto:23-078-900-99000-990 Cultivo:62000 PASTOS PERMANENTES DE 5 O MAS AÑOS-SIN VARIEDAD Secano Exceso de superficie (Hectáreas):0,77



(1) Reducción prevista por sobredeclaración, art 19 del reglamento delegado (UE) 640/2014

(2) Aplicación tarjeta amarilla, art.19 bis del reglamento delegado (UE) 640/2014

(3) Se calcula sobre superficie declarada admisible

(4) Con incidencias que retienen pago o deniegan el expediente



**APELLIDOS Y NOMBRE / RAZÓN SOCIAL**

MORENO SANCHEZ PEDRO

**NIF**

\*\*\*\*2917\*

**EXPEDIENTE**

1112418

**RESOLUCIÓN**

CONCESIÓN DE LA AYUDA

**DATOS DE MANTENIMIENTO UNIDADES**

**GRUPO DE PAGO**

ZONAS DE MONTAÑA

**Sup. Dec. Admisible**

208,42

**Sup. Resuelta**

206,21

**Sobredecl.**

2,21

**% Sobredecl.(1)**

1,07

**Sanción Calculada**

3,32

**Sanción Aplicada**

1,66

**Tarjeta Amarilla(2)**

SI

**RESUMEN DE PAGOS**

**IMPORTE ( Euros )**

	RESUELTO	FEADER (Eje 2)	MAPA	CAGPDS
Pago realizado	245,20	183,90	26,36	34,94
Pago realizado	1.629,33	1.222,00	175,15	232,18
A pagar	133,50	100,13	14,35	19,02
<b>TOTAL</b>	<b>2.008,03</b>	<b>1.506,03</b>	<b>215,86</b>	<b>286,14</b>

**APLICACIÓN DE REDUCCIONES Y SANCIONES (%)**

Condiciones de Admisibilidad(4)	Presentación tardía	Omisión declaración	Condicionalidad
0,00	0,00	0,00	0,00

**IMPORTE ( Euros )**

Calculado(3)	Reducción	Sanción	Deuda recuperada tarjeta amarilla	Recuperado Campañas Previas	Resuelto	FEADER (Eje2)	MAPA	CAGPDS
2.046,00 €	21,69 €	16,27 €	0,00 €	0,00 €	2.008,03 €	1.506,02 €	215,86 €	286,15 €

**RECINTOS PROPUESTOS**

REF.	REFERENCIA SIGPAC	CULTIVO	S/R	USO SIGPAC	Sup. Dec. admisible	Sup. Campo	Sup. Determ.	Sup. Resuelta	Transitorio
4538035	23-078-900-99000-9900	PASTOS PERMANENTES DE 5 O MAS AÑOS	S		5,29		5,29	5,23	NO
4661614	23-078-900-99000-9900	PASTOS PERMANENTES DE 5 O MAS AÑOS	S		203,13		203,13	200,98	NO

**INCIDENCIAS**

**INCIDENCIA DESCRIPCIÓN**

- 231 Recinto ficticio comunal declarado cuya superficie de cruce total supera la superficie total definida por la Autoridad gestora para ese recinto. Recinto:23-078-900-99000-990 Cultivo:62000 PASTOS PERMANENTES DE 5 O MAS AÑOS-SIN VARIEDAD Secano
- 3706 Recinto ficticio del que forma parte un recinto real que a su vez, aparece declarado por productores individuales, sucediendo que para el recinto real, la suma de superficie declarada por individuales y la indicada por Autoridades gestoras de pastos en común, supera la superficie que SIGPAC establece para ese recinto real. ( Real Decreto 1075/2014 de 19 de diciembre Art. 92, apdo. 3, Anexo XIV apdo. 2). Recinto:23-078-900-99000-990 Cultivo:62000 PASTOS PERMANENTES DE 5 O MAS AÑOS-SIN VARIEDAD Secano Exceso de superficie (Hectáreas):0,06  
 Recinto:23-078-900-99000-990 Cultivo:62000 PASTOS PERMANENTES DE 5 O MAS AÑOS-SIN VARIEDAD Secano Exceso de superficie (Hectáreas):2,15



(1) Reducción prevista por sobredeclaración, art 19 del reglamento delegado (UE) 640/2014

(2) Aplicación tarjeta amarilla, art.19 bis del reglamento delegado (UE) 640/2014

(3) Se calcula sobre superficie declarada admisible

(4) Con incidencias que retienen pago o deniegan el expediente

**APELLIDOS Y NOMBRE / RAZÓN SOCIAL**

NIETO ESTELLER DULCENOMBRE

**NIF**

\*\*\*\*3429\*

**EXPEDIENTE**

1117879

**RESOLUCIÓN**

CONCESIÓN DE LA AYUDA

**DATOS DE MANTENIMIENTO UNIDADES**

**GRUPO DE PAGO**

ZONAS DE MONTAÑA

**Sup. Dec. Admisible**  
130,47

**Sup. Resuelta**  
129,71

**Sobredecl.**  
0,76

**% Sobredecl.(1)**  
0,59

**Sanción Calculada**  
0,00

**Sanción Aplicada**  
0,00

**Tarjeta Amarilla(2)**  
NO

**RESUMEN DE PAGOS**

**IMPORTE ( Euros )**

	RESUELTO	FEADER (Eje 2)	MAPA	CAGPDS
Pago realizado	1.864,72	1.398,54	200,46	265,72
Pago realizado	164,03	123,02	17,63	23,38
A pagar	5,33	4,00	0,57	0,76
<b>TOTAL</b>	<b>2.034,08</b>	<b>1.525,56</b>	<b>218,66</b>	<b>289,86</b>

**APLICACIÓN DE REDUCCIONES Y SANCIONES (%)**

Condiciones de Admisibilidad(4)	Presentación tardía	Omisión declaración	Condicionalidad
0,00	0,00	0,00	0,00

**IMPORTE ( Euros )**

Calculado(3)	Reducción	Sanción	Deuda recuperada tarjeta amarilla	Recuperado Campañas Previas	Resuelto	FEADER (Eje2)	MAPA	CAGPDS
2.046,00 €	11,92 €	0,00 €	0,00 €	0,00 €	2.034,08 €	1.525,56 €	218,66 €	289,86 €


**RECINTOS PROPUESTOS**

REF.	REFERENCIA SIGPAC	CULTIVO	S/R	USO SIGPAC	Sup. Dec. admisible	Sup. Campo	Sup. Determ.	Sup. Resuelta	Transitorio
4534495	23-078-900-99000-9900	PASTOS PERMANENTES DE 5 O MAS AÑOS	S		68,64		68,64	67,91	NO
4638226	23-078-900-99000-9900	PASTOS PERMANENTES DE 5 O MAS AÑOS	S		2,94		2,94	2,91	NO
1700000006988730	23-024-018-00001-0001	PASTOS PERMANENTES DE 5 O MAS AÑOS	S	PS	0,18		0,18	0,18	NO
1700000006988731	23-024-018-00004-0001	PASTOS PERMANENTES DE 5 O MAS AÑOS	S	PR	2,16		2,16	2,16	NO
1700000006988732	23-024-018-00004-0002	PASTOS PERMANENTES DE 5 O MAS AÑOS	S	PS	1,70		1,70	1,70	NO
1700000006988733	23-024-018-00005-0001	PASTOS PERMANENTES DE 5 O MAS AÑOS	S	PR	1,00		1,00	1,00	NO
1700000006988734	23-024-018-00005-0002	PASTOS PERMANENTES DE 5 O MAS AÑOS	S	PS	2,17		2,17	2,17	NO
1700000006988735	23-024-018-00006-0001	PASTOS PERMANENTES DE 5 O MAS AÑOS	S	PR	10,31		10,31	10,31	NO
1700000006988736	23-024-018-00006-0002	PASTOS PERMANENTES DE 5 O MAS AÑOS	S	PS	2,34		2,34	2,34	NO
1700000006988737	23-024-018-00006-0003	PASTOS PERMANENTES DE 5 O MAS AÑOS	S	PS	2,33		2,33	2,33	NO
1700000006988739	23-024-017-00008-0001	PASTOS PERMANENTES DE 5 O MAS AÑOS	S	PS	18,40		18,40	18,40	NO
1700000006988740	23-024-017-00009-0001	PASTOS PERMANENTES DE 5 O MAS AÑOS	S	PS	3,80		3,80	3,80	NO
1700000006988741	23-024-017-00032-0001	PASTOS PERMANENTES DE 5 O MAS AÑOS	S	PS	4,14		4,14	4,14	NO
1700000006988743	23-024-018-00003-0001	PASTOS PERMANENTES DE 5 O MAS AÑOS	S	PR	3,34		3,34	3,34	NO
1700000006988744	23-024-017-00010-0001	PASTOS PERMANENTES DE 5 O MAS AÑOS	S	PS	7,02		7,02	7,02	NO

**INCIDENCIAS**

**INCIDENCIA DESCRIPCIÓN**

- 231 Recinto ficticio comunal declarado cuya superficie de cruce total supera la superficie total definida por la Autoridad gestora para ese recinto.  
Recinto:23-078-900-99000-990 Cultivo:62000 PASTOS PERMANENTES DE 5 O MAS AÑOS-SIN VARIEDAD Secano
- 3706 Recinto ficticio del que forma parte un recinto real que a su vez, aparece declarado por productores individuales, sucediendo que para el recinto real, la suma de superficie declarada por individuales y la indicada por Autoridades gestoras de pastos en común, supera la superficie que SIGPAC establece para ese recinto real. ( Real Decreto 1075/2014 de 19 de diciembre Art. 92, apdo. 3, Anexo XIV apdo. 2).  
Recinto:23-078-900-99000-990 Cultivo:62000 PASTOS PERMANENTES DE 5 O MAS AÑOS-SIN VARIEDAD Secano Exceso de superficie (Hectáreas):0,03  
Recinto:23-078-900-99000-990 Cultivo:62000 PASTOS PERMANENTES DE 5 O MAS AÑOS-SIN VARIEDAD Secano Exceso de superficie (Hectáreas):0,73



(1) Reducción prevista por sobredeclaración, art 19 del reglamento delegado (UE) 640/2014  
 (2) Aplicación tarjeta amarilla, art.19 bis del reglamento delegado (UE) 640/2014  
 (3) Se calcula sobre superficie declarada admisible  
 (4) Con incidencias que retienen pago o deniegan el expediente

**APELLIDOS Y NOMBRE / RAZÓN SOCIAL**

NIETO FERNÁNDEZ JOSÉ

**NIF**

\*\*\*\*2539\*

**EXPEDIENTE**

1112407

**RESOLUCIÓN**

CONCESIÓN DE LA AYUDA

**DATOS DE MANTENIMIENTO UNIDADES**

**GRUPO DE PAGO**

ZONAS DE MONTAÑA

**Sup. Dec. Admisible**

142,86

**Sup. Resuelta**

141,43

**Sobredecl.**

1,43

**% Sobredecl.(1)**

1,01

**Sanción Calculada**

0,00

**Sanción Aplicada**

0,00

**Tarjeta Amarilla(2)**

NO

**RESUMEN DE PAGOS**

**IMPORTE ( Euros )**

	<b>RESUELTO</b>	<b>FEADER (Eje 2)</b>	<b>MAPA</b>	<b>CAGPDS</b>
Pago realizado	205,66	154,25	22,11	29,30
Pago realizado	1.766,23	1.324,67	189,87	251,69
A pagar	53,63	40,22	5,77	7,64
<b>TOTAL</b>	<b>2.025,52</b>	<b>1.519,14</b>	<b>217,75</b>	<b>288,63</b>

**APLICACIÓN DE REDUCCIONES Y SANCIONES (%)**

<b>Condiciones de Admisibilidad(4)</b>	<b>Presentación tardía</b>	<b>Omisión declaración</b>	<b>Condicionabilidad</b>
0,00	0,00	0,00	0,00

**IMPORTE ( Euros )**

<b>Calculado(3)</b>	<b>Reducción</b>	<b>Sanción</b>	<b>Deuda recuperada tarjeta amarilla</b>	<b>Recuperado Campañas Previas</b>	<b>Resuelto</b>	<b>FEADER (Eje2)</b>	<b>MAPA</b>	<b>CAGPDS</b>
2.046,00 €	20,48 €	0,00 €	0,00 €	0,00 €	2.025,52 €	1.519,14 €	217,74 €	288,64 €

**RECINTOS PROPUESTOS**

<b>REF.</b>	<b>REFERENCIA SIGPAC</b>	<b>CULTIVO</b>	<b>S/R</b>	<b>USO SIGPAC</b>	<b>Sup. Dec. admisible</b>	<b>Sup. Campo</b>	<b>Sup. Determ.</b>	<b>Sup. Resuelta</b>	<b>Transitorio</b>
-508809	23-079-004-00001-0005	PASTOS PERMANENTES DE 5 O MAS AÑOS	S	PR	0,27		0,27	0,27	NO
4534597	23-078-900-99000-9900	PASTOS PERMANENTES DE 5 O MAS AÑOS	S		89,28		89,28	88,33	NO
4679916	23-078-900-99000-9900	PASTOS PERMANENTES DE 5 O MAS AÑOS	S		45,66		45,66	45,18	NO
1700000006525350	23-079-004-00001-0001	PASTOS PERMANENTES DE 5 O MAS AÑOS	S	PR	1,33		1,33	1,33	NO
1700000006525351	23-079-003-00004-0003	PASTOS PERMANENTES DE 5 O MAS AÑOS	S	PR	1,59		1,59	1,59	NO
1700000006525355	23-079-004-00001-0002	PASTOS PERMANENTES DE 5 O MAS AÑOS	S	PS	4,73		4,73	4,73	NO

**INCIDENCIAS**

**INCIDENCIA DESCRIPCIÓN**

- 231 Recinto ficticio comunal declarado cuya superficie de cruce total supera la superficie total definida por la Autoridad gestora para ese recinto.  
Recinto:23-078-900-99000-990 Cultivo:62000 PASTOS PERMANENTES DE 5 O MAS AÑOS-SIN VARIEDAD Secano
- 3706 Recinto ficticio del que forma parte un recinto real que a su vez, aparece declarado por productores individuales, sucediendo que para el recintoreal, la suma de superficie declarada por individuales y la indicada por Autoridades gestoras de pastos en común, supera la superficie queSIGPAC establece para ese recinto real. ( Real Decreto 1075/2014 de 19 de diciembre Art. 92, apdo. 3, Anexo XIV apdo. 2).  
Recinto:23-078-900-99000-990 Cultivo:62000 PASTOS PERMANENTES DE 5 O MAS AÑOS-SIN VARIEDAD Secano Exceso de superficie (Hectáreas):0,48  
Recinto:23-078-900-99000-990 Cultivo:62000 PASTOS PERMANENTES DE 5 O MAS AÑOS-SIN VARIEDAD Secano Exceso de superficie (Hectáreas):0,95



(1) Reducción prevista por sobredeclaración, art 19 del reglamento delegado (UE) 640/2014

(2) Aplicación tarjeta amarilla, art.19 bis del reglamento delegado (UE) 640/2014

(3) Se calcula sobre superficie declarada admisible

(4) Con incidencias que retienen pago o deniegan el expediente

**APELLIDOS Y NOMBRE / RAZÓN SOCIAL**

ORTIZ TOLEDO JOSE MANUEL

**NIF**

\*\*\*\*4509\*

**EXPEDIENTE**

1184374

**RESOLUCIÓN**

CONCESIÓN DE LA AYUDA

**DATOS DE MANTENIMIENTO UNIDADES**

**GRUPO DE PAGO**

ZONAS DE MONTAÑA

**Sup. Dec. Admisible**

239,09

**Sup. Resuelta**

236,51

**Sobredecl.**

2,58

**% Sobredecl.(1)**

1,09

**Sanción Calculada**

3,87

**Sanción Aplicada**

1,93

**Tarjeta Amarilla(2)**

SI

**RESUMEN DE PAGOS**

**IMPORTE ( Euros )**

	<b>RESUELTO</b>	<b>FEADER (Eje 2)</b>	<b>MAPA</b>	<b>CAGPDS</b>
Pago realizado	988,30	741,23	106,24	140,83
Pago realizado	1.001,99	751,49	107,71	142,79
A pagar	17,07	12,80	1,84	2,43
<b>TOTAL</b>	<b>2.007,36</b>	<b>1.505,52</b>	<b>215,79</b>	<b>286,05</b>

**APLICACIÓN DE REDUCCIONES Y SANCIONES (%)**

<b>Condiciones de Admisibilidad(4)</b>	<b>Presentación tardía</b>	<b>Omisión declaración</b>	<b>Condicionalidad</b>
0,00	0,00	0,00	0,00

**IMPORTE ( Euros )**

<b>Calculado(3)</b>	<b>Reducción</b>	<b>Sanción</b>	<b>Deuda recuperada tarjeta amarilla</b>	<b>Recuperado Campañas Previa</b>	<b>Resuelto</b>	<b>FEADER (Eje2)</b>	<b>MAPA</b>	<b>CAGPDS</b>
2.046,00 €	22,08 €	16,56 €	0,00 €	0,00 €	2.007,36 €	1.505,52 €	215,79 €	286,05 €

**RECINTOS PROPUESTOS**

<b>REF.</b>	<b>REFERENCIA SIGPAC</b>	<b>CULTIVO</b>	<b>S/R</b>	<b>USO SIGPAC</b>	<b>Sup. Dec. admisible</b>	<b>Sup. Campo</b>	<b>Sup. Determ.</b>	<b>Sup. Resuelta</b>	<b>Transitorio</b>
4539465	23-078-900-99000-9900	PASTOS PERMANENTES DE 5 O MAS AÑOS	S		239,09		239,09	236,51	NO

**INCIDENCIAS**

**INCIDENCIA DESCRIPCIÓN**

- 231 Recinto ficticio comunal declarado cuya superficie de cruce total supera la superficie total definida por la Autoridad gestora para ese recinto.  
Recinto:23-078-900-99000-990 Cultivo:62000 PASTOS PERMANENTES DE 5 O MAS AÑOS-SIN VARIEDAD Secano
- 232 Superficie de cruce en recinto ficticio comunal, mayor que superficie asignada neta resultante del reparto del ficticio comunal.  
Recinto:23-078-900-99000-990 Cultivo:62000 PASTOS PERMANENTES DE 5 O MAS AÑOS-SIN VARIEDAD Secano Diferencia penalizable (Hectáreas):0,05
- 3706 Recinto ficticio del que forma parte un recinto real que a su vez, aparece declarado por productores individuales, sucediendo que para el recintoreal, la suma de superficie declarada por individuales y la indicada por Autoridades gestoras de pastos en común, supera la superficie queSIGPAC establece para ese recinto real. ( Real Decreto 1075/2014 de 19 de diciembre Art. 92, apdo. 3, Anexo XIV apdo. 2).  
Recinto:23-078-900-99000-990 Cultivo:62000 PASTOS PERMANENTES DE 5 O MAS AÑOS-SIN VARIEDAD Secano Exceso de superficie (Hectáreas):2,53



(1) Reducción prevista por sobredeclaración, art 19 del reglamento delegado (UE) 640/2014

(2) Aplicación tarjeta amarilla, art.19 bis del reglamento delegado (UE) 640/2014

(3) Se calcula sobre superficie declarada admisible

(4) Con incidencias que retienen pago o deniegan el expediente

**APELLIDOS Y NOMBRE / RAZÓN SOCIAL**

PALOMARES ALGUACIL FRANCISCO

**NIF**

\*\*\*\*7811\*

**EXPEDIENTE**

1112409

**RESOLUCIÓN**

CONCESIÓN DE LA AYUDA

**DATOS DE MANTENIMIENTO UNIDADES**

**GRUPO DE PAGO**

ZONAS DE MONTAÑA

**Sup. Dec. Admisible**

175,14

**Sup. Resuelta**

173,28

**Sobredecl.**

1,86

**% Sobredecl.(1)**

1,07

**Sanción Calculada**

0,00

**Sanción Aplicada**

0,00

**Tarjeta Amarilla(2)**

NO

**RESUMEN DE PAGOS**

**IMPORTE ( Euros )**

	<b>RESUELTO</b>	<b>FEADER (Eje 2)</b>	<b>MAPA</b>	<b>CAGPDS</b>
Pago realizado	1.055,65	791,74	113,48	150,43
Pago realizado	911,79	683,84	98,02	129,93
A pagar	56,83	42,62	6,11	8,10
<b>TOTAL</b>	<b>2.024,27</b>	<b>1.518,20</b>	<b>217,61</b>	<b>288,46</b>

**APLICACIÓN DE REDUCCIONES Y SANCIONES (%)**

<b>Condiciones de Admisibilidad(4)</b>	<b>Presentación tardía</b>	<b>Omisión declaración</b>	<b>Condicionalidad</b>
0,00	0,00	0,00	0,00

**IMPORTE ( Euros )**

<b>Calculado(3)</b>	<b>Reducción</b>	<b>Sanción</b>	<b>Deuda recuperada tarjeta amarilla</b>	<b>Recuperado Campañas Previa</b>	<b>Resuelto</b>	<b>FEADER (Eje2)</b>	<b>MAPA</b>	<b>CAGPDS</b>
2.046,00 €	21,73 €	0,00 €	0,00 €	0,00 €	2.024,27 €	1.518,20 €	217,61 €	288,46 €

**RECINTOS PROPUESTOS**

<b>REF.</b>	<b>REFERENCIA SIGPAC</b>	<b>CULTIVO</b>	<b>S/R</b>	<b>USO SIGPAC</b>	<b>Sup. Dec. admisible</b>	<b>Sup. Campo</b>	<b>Sup. Determ.</b>	<b>Sup. Resuelta</b>	<b>Transitorio</b>
4533052	23-078-900-99000-9900	PASTOS PERMANENTES DE 5 O MAS AÑOS	S		175,14		175,14	173,28	NO

**INCIDENCIAS**

**INCIDENCIA DESCRIPCIÓN**

- 231 Recinto ficticio comunal declarado cuya superficie de cruce total supera la superficie total definida por la Autoridad gestora para ese recinto. Recinto:23-078-900-99000-990 Cultivo:62000 PASTOS PERMANENTES DE 5 O MAS AÑOS-SIN VARIEDAD Secano
- 3706 Recinto ficticio del que forma parte un recinto real que a su vez, aparece declarado por productores individuales, sucediendo que para el recintoreal, la suma de superficie declarada por individuales y la indicada por Autoridades gestoras de pastos en común, supera la superficie que SIGPAC establece para ese recinto real. ( Real Decreto 1075/2014 de 19 de diciembre Art. 92, apdo. 3, Anexo XIV apdo. 2). Recinto:23-078-900-99000-990 Cultivo:62000 PASTOS PERMANENTES DE 5 O MAS AÑOS-SIN VARIEDAD Secano Exceso de superficie (Hectáreas):1,86



(1) Reducción prevista por sobredeclaración, art 19 del reglamento delegado (UE) 640/2014

(2) Aplicación tarjeta amarilla, art.19 bis del reglamento delegado (UE) 640/2014

(3) Se calcula sobre superficie declarada admisible

(4) Con incidencias que retienen pago o deniegan el expediente

**APELLIDOS Y NOMBRE / RAZÓN SOCIAL**

PUERTA JIMENEZ ISIDRO

**NIF**

\*\*\*\*3208\*

**EXPEDIENTE**

1112278

**RESOLUCIÓN**

CONCESIÓN DE LA AYUDA

**DATOS DE MANTENIMIENTO UNIDADES**

**GRUPO DE PAGO**

ZONAS DE MONTAÑA

**Sup. Dec. Admisible**

145,85

**Sup. Resuelta**

134,18

**Sobredecl.**

11,67

**% Sobredecl.(1)**

8,70

**Sanción Calculada**

17,50

**Sanción Aplicada**

8,75

**Tarjeta Amarilla(2)**

SI

**RESUMEN DE PAGOS**

**IMPORTE ( Euros )**

	<b>RESUELTO</b>	<b>FEADER (Eje 2)</b>	<b>MAPA</b>	<b>CAGPDS</b>
Pago realizado	1.505,13	1.128,85	161,80	214,48
A pagar	254,38	190,79	27,35	36,24
<b>TOTAL</b>	<b>1.759,51</b>	<b>1.319,64</b>	<b>189,15</b>	<b>250,72</b>

**APLICACIÓN DE REDUCCIONES Y SANCIONES (%)**

<b>Condiciones de Admisibilidad(4)</b>	<b>Presentación tardía</b>	<b>Omisión declaración</b>	<b>Condicionalidad</b>
0,00	0,00	0,00	0,00

**IMPORTE ( Euros )**

<b>Calculado(3)</b>	<b>Reducción</b>	<b>Sanción</b>	<b>Deuda recuperada tarjeta amarilla</b>	<b>Recuperado Campañas Previas</b>	<b>Resuelto</b>	<b>FEADER (Eje2)</b>	<b>MAPA</b>	<b>CAGPDS</b>
2.046,00 €	163,71 €	122,78 €	0,00 €	0,00 €	1.759,51 €	1.319,63 €	189,15 €	250,73 €

**RECINTOS PROPUESTOS**

<b>REF.</b>	<b>REFERENCIA SIGPAC</b>	<b>CULTIVO</b>	<b>S/R</b>	<b>USO SIGPAC</b>	<b>Sup. Dec. admisible</b>	<b>Sup. Campo</b>	<b>Sup. Determ.</b>	<b>Sup. Resuelta</b>	<b>Transitorio</b>
4537330	23-078-900-99000-9900	PASTOS PERMANENTES DE 5 O MAS AÑOS	S		115,85		115,85	106,58	NO
4660920	23-078-900-99000-9900	PASTOS PERMANENTES DE 5 O MAS AÑOS	S		30,00		30,00	27,60	NO

**INCIDENCIAS**

**INCIDENCIA DESCRIPCIÓN**

- 231 Recinto ficticio comunal declarado cuya superficie de cruce total supera la superficie total definida por la Autoridad gestora para ese recinto.  
Recinto:23-078-900-99000-990 Cultivo:62000 PASTOS PERMANENTES DE 5 O MAS AÑOS-SIN VARIEDAD Secano
- 232 Superficie de cruce en recinto ficticio comunal, mayor que superficie asignada neta resultante del reparto del ficticio comunal.  
Recinto:23-078-900-99000-990 Cultivo:62000 PASTOS PERMANENTES DE 5 O MAS AÑOS-SIN VARIEDAD Secano Diferencia penalizable (Hectáreas):2,1  
Recinto:23-078-900-99000-990 Cultivo:62000 PASTOS PERMANENTES DE 5 O MAS AÑOS-SIN VARIEDAD Secano Diferencia penalizable (Hectáreas):8,13
- 3706 Recinto ficticio del que forma parte un recinto real que a su vez, aparece declarado por productores individuales, sucediendo que para el recintoreal, la suma de superficie declarada por individuales y la indicada por Autoridades gestoras de pastos en común, supera la superficie queSIGPAC establece para ese recinto real. ( Real Decreto 1075/2014 de 19 de diciembre Art. 92, apdo. 3, Anexo XIV apdo. 2).  
Recinto:23-078-900-99000-990 Cultivo:62000 PASTOS PERMANENTES DE 5 O MAS AÑOS-SIN VARIEDAD Secano Exceso de superficie (Hectáreas):0,3  
Recinto:23-078-900-99000-990 Cultivo:62000 PASTOS PERMANENTES DE 5 O MAS AÑOS-SIN VARIEDAD Secano Exceso de superficie (Hectáreas):1,14



(1) Reducción prevista por sobredeclaración, art 19 del reglamento delegado (UE) 640/2014

(2) Aplicación tarjeta amarilla, art.19 bis del reglamento delegado (UE) 640/2014

(3) Se calcula sobre superficie declarada admisible

(4) Con incidencias que retienen pago o deniegan el expediente

**APELLIDOS Y NOMBRE / RAZÓN SOCIAL**

PUNZANO ROBLES ANTONIO

**NIF**

\*\*\*\*2875\*

**EXPEDIENTE**

1106578

**RESOLUCIÓN**

CONCESIÓN DE LA AYUDA

**DATOS DE MANTENIMIENTO UNIDADES**

**GRUPO DE PAGO**

ZONAS DE MONTAÑA

**Sup. Dec. Admisible**

142,92

**Sup. Resuelta**

141,40

**Sobredecl.**

1,52

**% Sobredecl.(1)**

1,07

**Sanción Calculada**

0,00

**Sanción Aplicada**

0,00

**Tarjeta Amarilla(2)**

NO

**RESUMEN DE PAGOS**

**IMPORTE ( Euros )**

	<b>RESUELTO</b>	<b>FEADER (Eje 2)</b>	<b>MAPA</b>	<b>CAGPDS</b>
Pago realizado	1.905,52	1.429,14	204,84	271,54
A pagar	118,72	89,04	12,76	16,92
<b>TOTAL</b>	<b>2.024,24</b>	<b>1.518,18</b>	<b>217,60</b>	<b>288,46</b>

**APLICACIÓN DE REDUCCIONES Y SANCIONES (%)**

<b>Condiciones de Admisibilidad(4)</b>	<b>Presentación tardía</b>	<b>Omisión declaración</b>	<b>Condicionalidad</b>
0,00	0,00	0,00	0,00

**IMPORTE ( Euros )**

<b>Calculado(3)</b>	<b>Reducción</b>	<b>Sanción</b>	<b>Deuda recuperada tarjeta amarilla</b>	<b>Recuperado Campañas Previa</b>	<b>Resuelto</b>	<b>FEADER (Eje2)</b>	<b>MAPA</b>	<b>CAGPDS</b>
2.046,00 €	21,76 €	0,00 €	0,00 €	0,00 €	2.024,24 €	1.518,18 €	217,61 €	288,45 €

**RECINTOS PROPUESTOS**

<b>REE.</b>	<b>REFERENCIA SIGPAC</b>	<b>CULTIVO</b>	<b>S/R</b>	<b>USO SIGPAC</b>	<b>Sup. Dec. admisible</b>	<b>Sup. Campo</b>	<b>Sup. Determ.</b>	<b>Sup. Resuelta</b>	<b>Transitorio</b>
4535023	23-078-900-99000-9900	PASTOS PERMANENTES DE 5 O MAS AÑOS	S		142,92		142,92	141,40	NO

**INCIDENCIAS**

**INCIDENCIA DESCRIPCIÓN**

- 231 Recinto ficticio comunal declarado cuya superficie de cruce total supera la superficie total definida por la Autoridad gestora para ese recinto. Recinto:23-078-900-99000-990 Cultivo:62000 PASTOS PERMANENTES DE 5 O MAS AÑOS-SIN VARIEDAD Secano
- 3706 Recinto ficticio del que forma parte un recinto real que a su vez, aparece declarado por productores individuales, sucediendo que para el recintoreal, la suma de superficie declarada por individuales y la indicada por Autoridades gestoras de pastos en común, supera la superficie queSIGPAC establece para ese recinto real. ( Real Decreto 1075/2014 de 19 de diciembre Art. 92, apdo. 3, Anexo XIV apdo. 2). Recinto:23-078-900-99000-990 Cultivo:62000 PASTOS PERMANENTES DE 5 O MAS AÑOS-SIN VARIEDAD Secano Exceso de superficie (Hectáreas): 1,52



(1) Reducción prevista por sobredeclaración, art 19 del reglamento delegado (UE) 640/2014

(2) Aplicación tarjeta amarilla, art.19 bis del reglamento delegado (UE) 640/2014

(3) Se calcula sobre superficie declarada admisible

(4) Con incidencias que retienen pago o deniegan el expediente

**APELLIDOS Y NOMBRE / RAZÓN SOCIAL**

PUNZANO SANCHEZ ANTONIO

**NIF**

\*\*\*\*7458\*

**EXPEDIENTE**

1123500

**RESOLUCIÓN**

CONCESIÓN DE LA AYUDA

**DATOS DE MANTENIMIENTO UNIDADES**

**GRUPO DE PAGO**

ZONAS DE MONTAÑA

**Sup. Dec. Admisible**  
283,88

**Sup. Resuelta**  
282,64

**Sobredecl.**  
1,24

**% Sobredecl.(1)**  
0,44

**Sanción Calculada**  
0,00

**Sanción Aplicada**  
0,00

**Tarjeta Amarilla(2)**  
NO

**RESUMEN DE PAGOS**

**IMPORTE ( Euros )**

	RESUELTO	FEADER (Eje 2)	MAPA	CAGPDS
Pago realizado	1.954,83	1.466,12	210,14	278,57
Pago realizado	78,20	58,65	8,41	11,14
A pagar	4,03	3,02	0,43	0,58
<b>TOTAL</b>	<b>2.037,06</b>	<b>1.527,79</b>	<b>218,98</b>	<b>290,29</b>

**APLICACIÓN DE REDUCCIONES Y SANCIONES (%)**

Condiciones de Admisibilidad(4)	Presentación tardía	Omisión declaración	Condicionalidad
0,00	0,00	0,00	0,00

**IMPORTE ( Euros )**

Calculado(3)	Reducción	Sanción	Deuda recuperada tarjeta amarilla	Recuperado Campañas Previas	Resuelto	FEADER (Eje2)	MAPA	CAGPDS
2.046,00 €	8,94 €	0,00 €	0,00 €	0,00 €	2.037,06 €	1.527,80 €	218,98 €	290,28 €

**RECINTOS PROPUESTOS**

REF.	REFERENCIA SIGPAC	CULTIVO	S/R	USO SIGPAC	Sup. Dec. admisible	Sup. Campo	Sup. Determ.	Sup. Resuelta	Transitorio
4535213	23-078-900-99000-9900	PASTOS PERMANENTES DE 5 O MAS AÑOS	S		28,24		28,24	27,94	NO
4640206	23-078-900-99000-9900	PASTOS PERMANENTES DE 5 O MAS AÑOS	S		88,97		88,97	88,03	NO
1700000006166297	23-043-008-00090-0002	PASTOS PERMANENTES DE 5 O MAS AÑOS	S	PR	3,17		3,17	3,17	NO
1700000006166298	23-043-008-00207-0001	PASTOS PERMANENTES DE 5 O MAS AÑOS	S	PS	1,24		1,24	1,24	NO
1700000006166299	23-043-008-00128-0003	PASTOS PERMANENTES DE 5 O MAS AÑOS	S	PS	0,46		0,46	0,46	NO
1700000006166300	23-043-008-00194-0008	PASTOS PERMANENTES DE 5 O MAS AÑOS	S	PR	14,82		14,82	14,82	NO
1700000006166301	23-043-008-00132-0001	PASTOS PERMANENTES DE 5 O MAS AÑOS	S	PR	0,75		0,75	0,75	NO
1700000006166302	23-043-008-00133-0001	PASTOS PERMANENTES DE 5 O MAS AÑOS	S	PA	5,31		5,31	5,31	NO
1700000006166303	23-043-008-00134-0001	PASTOS PERMANENTES DE 5 O MAS AÑOS	S	PR	0,57		0,57	0,57	NO
1700000006166304	23-094-027-00018-0002	PASTOS PERMANENTES DE 5 O MAS AÑOS	S	PR	48,71		48,71	48,71	NO
1700000006166305	23-094-027-00018-0001	PASTOS PERMANENTES DE 5 O MAS AÑOS	S	PS	29,99		29,99	29,99	NO
1700000006166306	23-043-008-00102-0001	PASTOS PERMANENTES DE 5 O MAS AÑOS	S	PS	0,53		0,53	0,53	NO
1700000006166307	23-043-008-00100-0001	PASTOS PERMANENTES DE 5 O MAS AÑOS	S	PA	4,31		4,31	4,31	NO
1700000006166308	23-043-008-00101-0001	PASTOS PERMANENTES DE 5 O MAS AÑOS	S	PS	1,71		1,71	1,71	NO
1700000006166309	23-043-008-00120-0002	PASTOS PERMANENTES DE 5 O MAS AÑOS	S	PA	9,66		9,66	9,66	NO
1700000006166310	23-043-008-00121-0001	PASTOS PERMANENTES DE 5 O MAS AÑOS	S	PA	2,35		2,35	2,35	NO
1700000006166311	23-043-008-00122-0001	PASTOS PERMANENTES DE 5 O MAS AÑOS	S	PR	2,46		2,46	2,46	NO
1700000006166312	23-043-008-00130-0001	PASTOS PERMANENTES DE 5 O MAS AÑOS	S	PA	2,05		2,05	2,05	NO
1700000006166313	23-043-008-00129-0001	PASTOS PERMANENTES DE 5 O MAS AÑOS	S	PA	1,30		1,30	1,30	NO
1700000006166314	23-078-029-00391-0001	PASTOS PERMANENTES DE 5 O MAS AÑOS	S	PA	1,08		1,08	1,08	NO
1700000006166315	23-043-009-00012-0001	PASTOS PERMANENTES DE 5 O MAS AÑOS	S	PS	1,18		1,18	1,18	NO
1700000006166316	23-043-009-00011-0001	PASTOS PERMANENTES DE 5 O MAS AÑOS	S	PS	19,49		19,49	19,49	NO
1700000006166317	23-043-008-00133-0003	PASTOS PERMANENTES DE 5 O MAS AÑOS	S	PA	0,44		0,44	0,44	NO
1700000006166318	23-043-008-00096-0001	PASTOS PERMANENTES DE 5 O MAS AÑOS	S	PA	4,04		4,04	4,04	NO
1700000006166323	23-078-029-00375-0001	PASTOS PERMANENTES DE 5 O MAS AÑOS	S	PS	0,02		0,02	0,02	NO
1700000006166324	23-078-029-00375-0002	PASTOS PERMANENTES DE 5 O MAS AÑOS	S	PS	0,02		0,02	0,02	NO
1700000006166325	23-078-029-00375-0003	PASTOS PERMANENTES DE 5 O MAS AÑOS	S	PS	0,11		0,11	0,11	NO
1700000006166326	23-078-029-00388-0001	PASTOS PERMANENTES DE 5 O MAS AÑOS	S	PS	0,17		0,17	0,17	NO
1700000006166327	23-043-008-00128-0002	PASTOS PERMANENTES DE 5 O MAS AÑOS	S	PA	0,51		0,51	0,51	NO
1700000006166328	23-043-009-00016-0002	PASTOS PERMANENTES DE 5 O MAS AÑOS	S	PS	2,07		2,07	2,07	NO
1700000006166329	23-043-009-00017-0001	PASTOS PERMANENTES DE 5 O MAS AÑOS	S	PS	2,35		2,35	2,35	NO
1700000006166331	23-043-009-00264-0015	PASTOS PERMANENTES DE 5 O MAS AÑOS	S	PA	5,80		5,80	5,80	NO

(1) Reducción prevista por sobredeclaración, art 19 del reglamento delegado (UE) 640/2014

(2) Aplicación tarjeta amarilla, art.19 bis del reglamento delegado (UE) 640/2014

(3) Se calcula sobre superficie declarada admisible

(4) Con incidencias que retienen pago o deniegan el expediente



## INCIDENCIAS

### INCIDENCIA DESCRIPCIÓN

231	Recinto ficticio comunal declarado cuya superficie de cruce total supera la superficie total definida por la Autoridad gestora para ese recinto. Recinto:23-078-900-99000-990 Cultivo:62000 PASTOS PERMANENTES DE 5 O MAS AÑOS-SIN VARIEDAD Secano
3706	Recinto ficticio del que forma parte un recinto real que a su vez, aparece declarado por productores individuales, sucediendo que para el recinto real, la suma de superficie declarada por individuales y la indicada por Autoridades gestoras de pastos en común, supera la superficie que SIGPAC establece para ese recinto real. ( Real Decreto 1075/2014 de 19 de diciembre Art. 92, apdo. 3, Anexo XIV apdo. 2). Recinto:23-078-900-99000-990 Cultivo:62000 PASTOS PERMANENTES DE 5 O MAS AÑOS-SIN VARIEDAD Secano Exceso de superficie (Hectáreas):0,3 Recinto:23-078-900-99000-990 Cultivo:62000 PASTOS PERMANENTES DE 5 O MAS AÑOS-SIN VARIEDAD Secano Exceso de superficie (Hectáreas):0,94



(1) Reducción prevista por sobredeclaración, art 19 del reglamento delegado (UE) 640/2014

(2) Aplicación tarjeta amarilla, art.19 bis del reglamento delegado (UE) 640/2014

(3) Se calcula sobre superficie declarada admisible

(4) Con incidencias que retienen pago o deniegan el expediente

**APELLIDOS Y NOMBRE / RAZÓN SOCIAL**

RICO MUÑOZ BENITO

**NIF**

\*\*\*\*7349\*

**EXPEDIENTE**

1106822

**RESOLUCIÓN**

CONCESIÓN DE LA AYUDA

**DATOS DE MANTENIMIENTO UNIDADES**

**GRUPO DE PAGO**

ZONAS DE MONTAÑA

**Sup. Dec. Admisible**

218,37

**Sup. Resuelta**

216,05

**Sobredecl.**

2,32

**% Sobredecl.(1)**

1,07

**Sanción Calculada**

3,48

**Sanción Aplicada**

3,48

**Tarjeta Amarilla(2)**

NO

**RESUMEN DE PAGOS**

**IMPORTE ( Euros )**

	<b>RESUELTO</b>	<b>FEADER (Eje 2)</b>	<b>MAPA</b>	<b>CAGPDS</b>
Pago realizado	414,78	311,09	44,59	59,10
Pago realizado	1.552,52	1.164,39	166,90	221,23
A pagar	24,36	18,27	2,62	3,47
<b>TOTAL</b>	<b>1.991,66</b>	<b>1.493,75</b>	<b>214,11</b>	<b>283,80</b>

**APLICACIÓN DE REDUCCIONES Y SANCIONES (%)**

<b>Condiciones de Admisibilidad(4)</b>	<b>Presentación tardía</b>	<b>Omisión declaración</b>	<b>Condicionalidad</b>
0,00	0,00	0,00	0,00

**IMPORTE ( Euros )**

<b>Calculado(3)</b>	<b>Reducción</b>	<b>Sanción</b>	<b>Deuda recuperada tarjeta amarilla</b>	<b>Recuperado Campañas Previas</b>	<b>Resuelto</b>	<b>FEADER (Eje2)</b>	<b>MAPA</b>	<b>CAGPDS</b>
2.046,00 €	21,74 €	32,61 €	0,00 €	0,00 €	1.991,66 €	1.493,75 €	214,10 €	283,81 €

**RECINTOS PROPUESTOS**

<b>REF.</b>	<b>REFERENCIA SIGPAC</b>	<b>CULTIVO</b>	<b>S/R</b>	<b>USO SIGPAC</b>	<b>Sup. Dec. admisible</b>	<b>Sup. Campo</b>	<b>Sup. Determ.</b>	<b>Sup. Resuelta</b>	<b>Transitorio</b>
4535189	23-078-900-99000-9900	PASTOS PERMANENTES DE 5 O MAS AÑOS	S		218,37		218,37	216,05	NO

**INCIDENCIAS**

**INCIDENCIA DESCRIPCIÓN**

- 231 Recinto ficticio comunal declarado cuya superficie de cruce total supera la superficie total definida por la Autoridad gestora para ese recinto.  
Recinto:23-078-900-99000-990 Cultivo:62000 PASTOS PERMANENTES DE 5 O MAS AÑOS-SIN VARIEDAD Secano
- 3706 Recinto ficticio del que forma parte un recinto real que a su vez, aparece declarado por productores individuales, sucediendo que para el recinto real, la suma de superficie declarada por individuales y la indicada por Autoridades gestoras de pastos en común, supera la superficie que SIGPAC establece para ese recinto real. ( Real Decreto 1075/2014 de 19 de diciembre Art. 92, apdo. 3, Anexo XIV apdo. 2).  
Recinto:23-078-900-99000-990 Cultivo:62000 PASTOS PERMANENTES DE 5 O MAS AÑOS-SIN VARIEDAD Secano Exceso de superficie (Hectáreas):2,32



(1) Reducción prevista por sobredeclaración, art 19 del reglamento delegado (UE) 640/2014

(2) Aplicación tarjeta amarilla, art.19 bis del reglamento delegado (UE) 640/2014

(3) Se calcula sobre superficie declarada admisible

(4) Con incidencias que retienen pago o deniegan el expediente

**APELLIDOS Y NOMBRE / RAZÓN SOCIAL**

ROBLES FUENTES CRESCENCIO

**NIF**

\*\*\*\*3149\*

**EXPEDIENTE**

1106693

**RESOLUCIÓN**

CONCESIÓN DE LA AYUDA

**DATOS DE MANTENIMIENTO UNIDADES**

**GRUPO DE PAGO**

ZONAS DE MONTAÑA

**Sup. Dec. Admisible**

255,17

**Sup. Resuelta**

252,46

**Sobredecl.**

2,71

**% Sobredecl.(1)**

1,07

**Sanción Calculada**

4,07

**Sanción Aplicada**

4,07

**Tarjeta Amarilla(2)**

NO

**RESUMEN DE PAGOS**

**IMPORTE ( Euros )**

	<b>RESUELTO</b>	<b>FEADER (Eje 2)</b>	<b>MAPA</b>	<b>CAGPDS</b>
Pago realizado	116,10	87,08	12,48	16,54
A pagar	24,26	18,20	2,61	3,45
<b>TOTAL</b>	<b>140,36</b>	<b>105,28</b>	<b>15,09</b>	<b>19,99</b>

**APLICACIÓN DE REDUCCIONES Y SANCIONES (%)**

<b>Condiciones de Admisibilidad(4)</b>	<b>Presentación tardía</b>	<b>Omisión declaración</b>	<b>Condicionalidad</b>
0,00	0,00	0,00	0,00

**IMPORTE ( Euros )**

<b>Calculado(3)</b>	<b>Reducción</b>	<b>Sanción</b>	<b>Deuda recuperada tarjeta amarilla</b>	<b>Recuperado Campañas Previa</b>	<b>Resuelto</b>	<b>FEADER (Eje2)</b>	<b>MAPA</b>	<b>CAGPDS</b>
2.046,00 €	21,73 €	32,59 €	0,00 €	1.851,32 €	1.991,68 €	1.493,76 €	214,11 €	283,81 €

**RECINTOS PROPUESTOS**

<b>REF.</b>	<b>REFERENCIA SIGPAC</b>	<b>CULTIVO</b>	<b>S/R</b>	<b>USO SIGPAC</b>	<b>Sup. Dec. admisible</b>	<b>Sup. Campo</b>	<b>Sup. Determ.</b>	<b>Sup. Resuelta</b>	<b>Transitorio</b>
4535045	23-078-900-99000-9900	PASTOS PERMANENTES DE 5 O MAS AÑOS	S		200,17		200,17	198,04	NO
4637046	23-078-900-99000-9900	PASTOS PERMANENTES DE 5 O MAS AÑOS	S		55,00		55,00	54,42	NO

**INCIDENCIAS**

**INCIDENCIA DESCRIPCIÓN**

- 231 Recinto ficticio comunal declarado cuya superficie de cruce total supera la superficie total definida por la Autoridad gestora para ese recinto.  
Recinto:23-078-900-99000-990 Cultivo:62000 PASTOS PERMANENTES DE 5 O MAS AÑOS-SIN VARIEDAD Secano
- 3706 Recinto ficticio del que forma parte un recinto real que a su vez, aparece declarado por productores individuales, sucediendo que para el recinto real, la suma de superficie declarada por individuales y la indicada por Autoridades gestoras de pastos en común, supera la superficie que SIGPAC establece para ese recinto real. ( Real Decreto 1075/2014 de 19 de diciembre Art. 92, apdo. 3, Anexo XIV apdo. 2).  
Recinto:23-078-900-99000-990 Cultivo:62000 PASTOS PERMANENTES DE 5 O MAS AÑOS-SIN VARIEDAD Secano Exceso de superficie (Hectáreas):0,58  
Recinto:23-078-900-99000-990 Cultivo:62000 PASTOS PERMANENTES DE 5 O MAS AÑOS-SIN VARIEDAD Secano Exceso de superficie (Hectáreas):2,13



(1) Reducción prevista por sobredeclaración, art 19 del reglamento delegado (UE) 640/2014  
 (2) Aplicación tarjeta amarilla, art.19 bis del reglamento delegado (UE) 640/2014  
 (3) Se calcula sobre superficie declarada admisible  
 (4) Con incidencias que retienen pago o deniegan el expediente

**APELLIDOS Y NOMBRE / RAZÓN SOCIAL**

ROBLES ROBLES BENITO

**NIF**

\*\*\*\*5920\*

**EXPEDIENTE**

1106673

**RESOLUCIÓN**

CONCESIÓN DE LA AYUDA

**DATOS DE MANTENIMIENTO UNIDADES**

**GRUPO DE PAGO**

ZONAS DE MONTAÑA

**Sup. Dec. Admisible**  
76,52

**Sup. Resuelta**  
75,71

**Sobredecl.**  
0,81

**% Sobredecl.(1)**  
1,07

**Sanción Calculada**  
0,00

**Sanción Aplicada**  
0,00

**Tarjeta Amarilla(2)**  
NO

**RESUMEN DE PAGOS**

**IMPORTE ( Euros )**

	RESUELTO	FEADER (Eje 2)	MAPA	CAGPDS
Pago realizado	1.945,40	1.459,05	209,13	277,22
Pago realizado	69,05	51,79	7,42	9,84
A pagar	9,89	7,42	1,06	1,41
<b>TOTAL</b>	<b>2.024,34</b>	<b>1.518,26</b>	<b>217,61</b>	<b>288,47</b>

**APLICACIÓN DE REDUCCIONES Y SANCIONES (%)**

Condiciones de Admisibilidad(4)	Presentación tardía	Omisión declaración	Condicionalidad
0,00	0,00	0,00	0,00

**IMPORTE ( Euros )**

Calculado(3)	Reducción	Sanción	Deuda recuperada tarjeta amarilla	Recuperado Campañas Previa	Resuelto	FEADER (Eje2)	MAPA	CAGPDS
2.046,00 €	21,66 €	0,00 €	0,00 €	0,00 €	2.024,34 €	1.518,26 €	217,62 €	288,46 €

**RECINTOS PROPUESTOS**

REF.	REFERENCIA SIGPAC	CULTIVO	S/R	USO SIGPAC	Sup. Dec. admisible	Sup. Campo	Sup. Determ.	Sup. Resuelta	Transitorio
4535038	23-078-900-99000-9900	PASTOS PERMANENTES DE 5 O MAS AÑOS	S		76,52		76,52	75,71	NO

**INCIDENCIAS**

**INCIDENCIA DESCRIPCIÓN**

- 231 Recinto ficticio comunal declarado cuya superficie de cruce total supera la superficie total definida por la Autoridad gestora para ese recinto.  
Recinto:23-078-900-99000-990 Cultivo:62000 PASTOS PERMANENTES DE 5 O MAS AÑOS-SIN VARIEDAD Secano
- 3706 Recinto ficticio del que forma parte un recinto real que a su vez, aparece declarado por productores individuales, sucediendo que para el recinto real, la suma de superficie declarada por individuales y la indicada por Autoridades gestoras de pastos en común, supera la superficie que SIGPAC establece para ese recinto real. ( Real Decreto 1075/2014 de 19 de diciembre Art. 92, apdo. 3, Anexo XIV apdo. 2).  
Recinto:23-078-900-99000-990 Cultivo:62000 PASTOS PERMANENTES DE 5 O MAS AÑOS-SIN VARIEDAD Secano Exceso de superficie (Hectáreas):0,81



(1) Reducción prevista por sobredeclaración, art 19 del reglamento delegado (UE) 640/2014

(2) Aplicación tarjeta amarilla, art.19 bis del reglamento delegado (UE) 640/2014

(3) Se calcula sobre superficie declarada admisible

(4) Con incidencias que retienen pago o deniegan el expediente

**APELLIDOS Y NOMBRE / RAZÓN SOCIAL**

RODRIGUEZ PALOMARES JOSE

**NIF**

\*\*\*\*7847\*

**EXPEDIENTE**

1106817

**RESOLUCIÓN**

CONCESIÓN DE LA AYUDA

**DATOS DE MANTENIMIENTO UNIDADES**

**GRUPO DE PAGO**

ZONAS DE MONTAÑA

**Sup. Dec. Admisible**

215,38

**Sup. Resuelta**

213,11

**Sobredecl.**

2,27

**% Sobredecl.(1)**

1,07

**Sanción Calculada**

3,41

**Sanción Aplicada**

3,41

**Tarjeta Amarilla(2)**

NO

**RESUMEN DE PAGOS**

**IMPORTE ( Euros )**

	<b>RESUELTO</b>	<b>FEADER (Eje 2)</b>	<b>MAPA</b>	<b>CAGPDS</b>
Pago realizado	1.867,79	1.400,84	200,79	266,16
Pago realizado	81,22	60,92	8,73	11,57
A pagar	23,99	17,99	2,58	3,42
<b>TOTAL</b>	<b>1.973,00</b>	<b>1.479,75</b>	<b>212,10</b>	<b>281,15</b>

**APLICACIÓN DE REDUCCIONES Y SANCIONES (%)**

<b>Condiciones de Admisibilidad(4)</b>	<b>Presentación tardía</b>	<b>Omisión declaración</b>	<b>Condicionalidad</b>
0,00	0,00	0,00	0,00

**IMPORTE ( Euros )**

<b>Calculado(3)</b>	<b>Reducción</b>	<b>Sanción</b>	<b>Deuda recuperada tarjeta amarilla</b>	<b>Recuperado Campañas Previas</b>	<b>Resuelto</b>	<b>FEADER (Eje2)</b>	<b>MAPA</b>	<b>CAGPDS</b>
2.046,00 €	21,56 €	32,35 €	19,09 €	0,00 €	1.973,00 €	1.479,75 €	212,10 €	281,15 €

**RECINTOS PROPUESTOS**

<b>REF.</b>	<b>REFERENCIA SIGPAC</b>	<b>CULTIVO</b>	<b>S/R</b>	<b>USO SIGPAC</b>	<b>Sup. Dec. admisible</b>	<b>Sup. Campo</b>	<b>Sup. Determ.</b>	<b>Sup. Resuelta</b>	<b>Transitorio</b>
4535092	23-078-900-99000-9900	PASTOS PERMANENTES DE 5 O MAS AÑOS	S		31,32		31,32	30,99	NO
4614893	23-078-900-99000-9900	PASTOS PERMANENTES DE 5 O MAS AÑOS	S		182,48		182,48	180,54	NO
1700000006143617	23-078-012-00042-0001	PASTOS PERMANENTES DE 5 O MAS AÑOS	S	PS	0,32		0,32	0,32	NO
1700000006143622	23-078-012-00042-0004	ALMENDROS	S	FS	1,26		1,26	1,26	NO

**INCIDENCIAS**

**INCIDENCIA DESCRIPCIÓN**

- 231 Recinto ficticio comunal declarado cuya superficie de cruce total supera la superficie total definida por la Autoridad gestora para ese recinto.  
Recinto:23-078-900-99000-990 Cultivo:62000 PASTOS PERMANENTES DE 5 O MAS AÑOS-SIN VARIEDAD Secano
- 3706 Recinto ficticio del que forma parte un recinto real que a su vez, aparece declarado por productores individuales, sucediendo que para el recinto real, la suma de superficie declarada por individuales y la indicada por Autoridades gestoras de pastos en común, supera la superficie que SIGPAC establece para ese recinto real. ( Real Decreto 1075/2014 de 19 de diciembre Art. 92, apdo. 3, Anexo XIV apdo. 2).  
Recinto:23-078-900-99000-990 Cultivo:62000 PASTOS PERMANENTES DE 5 O MAS AÑOS-SIN VARIEDAD Secano Exceso de superficie (Hectáreas):0,33  
Recinto:23-078-900-99000-990 Cultivo:62000 PASTOS PERMANENTES DE 5 O MAS AÑOS-SIN VARIEDAD Secano Exceso de superficie (Hectáreas):1,94



(1) Reducción prevista por sobredeclaración, art 19 del reglamento delegado (UE) 640/2014

(2) Aplicación tarjeta amarilla, art.19 bis del reglamento delegado (UE) 640/2014

(3) Se calcula sobre superficie declarada admisible

(4) Con incidencias que retienen pago o deniegan el expediente

**APELLIDOS Y NOMBRE / RAZÓN SOCIAL**

ROMERO DIAZ ANTONIO

**NIF**

\*\*\*\*6706\*

**EXPEDIENTE**

1227902

**RESOLUCIÓN**

CONCESIÓN DE LA AYUDA

**DATOS DE MANTENIMIENTO UNIDADES**

**GRUPO DE PAGO**

ZONAS DE MONTAÑA

**Sup. Dec. Admisible**  
18,35

**Sup. Resuelta**  
18,35

**Sobredecl.**  
0,00

**% Sobredecl.(1)**  
0,00

**Sanción Calculada**  
0,00

**Sanción Aplicada**  
0,00

**Tarjeta Amarilla(2)**  
NO

**RESUMEN DE PAGOS**

**IMPORTE ( Euros )**

	RESUELTO	FEADER (Eje 2)	MAPA	CAGPDS
Pago realizado	1.538,59	1.153,94	165,40	219,25
A pagar	105,65	79,24	11,36	15,05
<b>TOTAL</b>	<b>1.644,24</b>	<b>1.233,18</b>	<b>176,76</b>	<b>234,30</b>

**APLICACIÓN DE REDUCCIONES Y SANCIONES (%)**

Condiciones de Admisibilidad(4)	Presentación tardía	Omisión declaración	Condicionalidad
0,00	0,00	0,00	0,00

**IMPORTE ( Euros )**

Calculado(3)	Reducción	Sanción	Deuda recuperada tarjeta amarilla	Recuperado Campañas Previas	Resuelto	FEADER (Eje2)	MAPA	CAGPDS
1.644,24 €	0,00 €	0,00 €	0,00 €	0,00 €	1.644,24 €	1.233,18 €	176,76 €	234,30 €

**RECINTOS PROPUESTOS**

REF.	REFERENCIA SIGPAC	CULTIVO	S/R	USO SIGPAC	Sup. Dec. admisible	Sup. Campo	Sup. Determ.	Sup. Resuelta	Transitorio
1700000006019188	18-199-003-00537-0001	OLIVAR	S	OV	1,69		1,69		NO
1700000006019189	18-199-003-00538-0001	OLIVAR	S	OV	1,13		1,13	1,13	NO
1700000006019190	18-199-003-00539-0001	OLIVAR	S	OV	1,11		1,11	1,11	NO
1700000006019191	18-199-003-00540-0001	OLIVAR	S	OV	0,72		0,72	0,72	NO
1700000006019192	23-070-009-00267-0001	OLIVAR	S	OV	0,94		0,94	0,94	NO
1700000006019193	23-070-007-00441-0001	OLIVAR	R	OV	0,20		0,20	0,20	NO
1700000006019194	23-070-007-00442-0001	OLIVAR	R	OV	0,09		0,09	0,09	NO
1700000006019195	23-070-007-00742-0001	OLIVAR	R	OV	0,29		0,29	0,29	NO
1700000006019196	23-070-007-00743-0001	OLIVAR	R	OV	0,80		0,80	0,80	NO
1700000006019197	23-070-007-00746-0007	OLIVAR	S	OV	0,90		0,90	0,90	NO
1700000006019198	23-070-011-00016-0001	OLIVAR	S	OV	0,74		0,74	0,74	NO
1700000006019199	23-070-009-00364-0001	OLIVAR	S	OV	0,87		0,87	0,87	NO
1700000006019200	23-070-009-00365-0001	OLIVAR	S	OV	0,80		0,80	0,80	NO
1700000006019201	23-070-009-00216-0001	HUERTA	R	TA	1,23		1,23	1,23	NO
1700000006019202	23-070-009-00274-0001	OLIVAR	S	OV	2,14		2,14	2,14	NO
1700000006019203	23-070-009-00218-0001	BARBECHO TRADICIONAL	R	TA	1,41		1,41	1,41	NO
1700000006019204	23-070-007-00423-0006	OLIVAR	R	OV	0,09		0,09	0,09	NO
1700000006019205	23-070-009-00382-0002	OLIVAR	S	OV	1,42		1,42	1,42	NO
1700000006019206	23-070-009-00215-0002	PISTACHO	R	FS	1,06		1,06	1,06	NO
1700000006019207	23-070-009-00530-0001	PISTACHO	R	FS	0,61		0,61	0,61	NO
1700000006019208	23-070-007-00746-0008	OLIVAR	S	OV	0,11		0,11	0,11	NO

**INCIDENCIAS**

**INCIDENCIA DESCRIPCIÓN**

75022

No autoriza a que, en caso de la devolución por la entidad financiera (retrocesión bancaria) del pago en la cuenta corriente consignada en la solicitud y que está debidamente registrada en el sistema contable GIRO de la Junta de Andalucía, se proceda al pago en cualquier otra cuenta corriente de la titularidad del solicitante vigente en dicho sistema contable.



(1) Reducción prevista por sobredeclaración, art 19 del reglamento delegado (UE) 640/2014

(2) Aplicación tarjeta amarilla, art.19 bis del reglamento delegado (UE) 640/2014

(3) Se calcula sobre superficie declarada admisible

(4) Con incidencias que retienen pago o deniegan el expediente

**APELLIDOS Y NOMBRE / RAZÓN SOCIAL**

RUIZ GARCIA FRANCISCO

**NIF**

\*\*\*\*9355\*

**EXPEDIENTE**

1106698

**RESOLUCIÓN**

CONCESIÓN DE LA AYUDA

**DATOS DE MANTENIMIENTO UNIDADES**

**GRUPO DE PAGO**

ZONAS DE MONTAÑA

**Sup. Dec. Admisible**

93,52

**Sup. Resuelta**

92,53

**Sobredecl.**

0,99

**% Sobredecl.(1)**

1,07

**Sanción Calculada**

0,00

**Sanción Aplicada**

0,00

**Tarjeta Amarilla(2)**

NO

**RESUMEN DE PAGOS**

**IMPORTE ( Euros )**

	<b><u>RESUELTO</u></b>	<b><u>FEADER (Eje 2)</u></b>	<b><u>MAPA</u></b>	<b><u>CAGPDS</u></b>
Pago realizado	2.014,50	1.510,88	216,56	287,06
A pagar	9,84	7,38	1,06	1,40
<b>TOTAL</b>	<b>2.024,34</b>	<b>1.518,26</b>	<b>217,62</b>	<b>288,46</b>

**APLICACIÓN DE REDUCCIONES Y SANCIONES (%)**

<b><u>Condiciones de Admisibilidad(4)</u></b>	<b><u>Presentación tardía</u></b>	<b><u>Omisión declaración</u></b>	<b><u>Condicionalidad</u></b>
0,00	0,00	0,00	0,00

**IMPORTE ( Euros )**

<b><u>Calculado(3)</u></b>	<b><u>Reducción</u></b>	<b><u>Sanción</u></b>	<b><u>Deuda recuperada tarjeta amarilla</u></b>	<b><u>Recuperado Campañas Previa</u></b>	<b><u>Resuelto</u></b>	<b><u>FEADER (Eje2)</u></b>	<b><u>MAPA</u></b>	<b><u>CAGPDS</u></b>
2.046,00 €	21,66 €	0,00 €	0,00 €	0,00 €	2.024,34 €	1.518,26 €	217,62 €	288,46 €

**RECINTOS PROPUESTOS**

<b><u>REF.</u></b>	<b><u>REFERENCIA SIGPAC</u></b>	<b><u>CULTIVO</u></b>	<b><u>S/R</u></b>	<b><u>USO SIGPAC</u></b>	<b><u>Sup. Dec. admisible</u></b>	<b><u>Sup. Campo</u></b>	<b><u>Sup. Determ.</u></b>	<b><u>Sup. Resuelta</u></b>	<b><u>Transitorio</u></b>
4535077	23-078-900-99000-9900	PASTOS PERMANENTES DE 5 O MAS AÑOS	S		93,52		93,52	92,53	NO

**INCIDENCIAS**

**INCIDENCIA DESCRIPCIÓN**

- 231 Recinto ficticio comunal declarado cuya superficie de cruce total supera la superficie total definida por la Autoridad gestora para ese recinto.  
Recinto:23-078-900-99000-990 Cultivo:62000 PASTOS PERMANENTES DE 5 O MAS AÑOS-SIN VARIEDAD Secano
- 3706 Recinto ficticio del que forma parte un recinto real que a su vez, aparece declarado por productores individuales, sucediendo que para el recintoreal, la suma de superficie declarada por individuales y la indicada por Autoridades gestoras de pastos en común, supera la superficie queSIGPAC establece para ese recinto real. ( Real Decreto 1075/2014 de 19 de diciembre Art. 92, apdo. 3, Anexo XIV apdo. 2).  
Recinto:23-078-900-99000-990 Cultivo:62000 PASTOS PERMANENTES DE 5 O MAS AÑOS-SIN VARIEDAD Secano Exceso de superficie (Hectáreas):0,99



(1) Reducción prevista por sobredeclaración, art 19 del reglamento delegado (UE) 640/2014

(2) Aplicación tarjeta amarilla, art.19 bis del reglamento delegado (UE) 640/2014

(3) Se calcula sobre superficie declarada admisible

(4) Con incidencias que retienen pago o deniegan el expediente

**APELLIDOS Y NOMBRE / RAZÓN SOCIAL**

RUIZ RUIZ MARIA JOSEFA

**NIF**

\*\*\*\*9271\*

**EXPEDIENTE**

1242065

**RESOLUCIÓN**

DENEGACIÓN DE LA AYUDA

**DATOS DE MANTENIMIENTO UNIDADES****GRUPO DE PAGO**

ZONAS DE MONTAÑA

**Sup. Dec.  
Admisible**

300,00

**Sup.  
Resuelta**

296,79

**Sobredecl.**

3,21

**% Sobredecl.(1)**

1,08

**Sanción  
Calculada**

4,81

**Sanción  
Aplicada**

4,81

**Tarjeta  
Amarilla(2)**

NO

**RESUMEN DE PAGOS****IMPORTE ( Euros )**

	<b>IMPORTE ( Euros )</b>			
	<b>RESUELTO</b>	<b>FEADER (Eje 2)</b>	<b>MAPA</b>	<b>CAGPDS</b>
Pago realizado	12,25	9,19	1,32	1,74
A pagar	24,31	18,23	2,61	3,47
<b>TOTAL</b>	<b>36,56</b>	<b>27,42</b>	<b>3,93</b>	<b>5,21</b>

**APLICACIÓN DE REDUCCIONES Y SANCIONES (%)**

<b>Condiciones de Admisibilidad(4)</b>	<b>Presentación tardía</b>	<b>Omisión declaración</b>	<b>Condicionalidad</b>
0,00	0,00	1,00	0,00

**IMPORTE ( Euros )**

<b>Calculado(3)</b>	<b>Reducción</b>	<b>Sanción</b>	<b>Deuda recuperada tarjeta amarilla</b>	<b>Recuperado Campañas Previas</b>	<b>Resuelto</b>	<b>FEADER (Eje2)</b>	<b>MAPA</b>	<b>CAGPDS</b>
2.046,00 €	21,89 €	32,84 €	0,00 €	1.934,80 €	1.971,36 €	1.478,52 €	211,92 €	280,92 €

**RECINTOS PROPUESTOS**

<b>REE.</b>	<b>REFERENCIA SIGPAC</b>	<b>CULTIVO</b>	<b>S/R</b>	<b>USO SIGPAC</b>	<b>Sup. Dec. admisible</b>	<b>Sup. Campo</b>	<b>Sup. Determ.</b>	<b>Sup. Resuelta</b>	<b>Sup. Resuelta</b>	<b>Transitorio</b>
4624388	23-078-900-99000-9900	PASTOS PERMANENTES DE 5 O MAS AÑOS	S		300,00		300,00	296,79		NO

**INCIDENCIAS****INCIDENCIA DESCRIPCIÓN**

- 231 Recinto ficticio comunal declarado cuya superficie de cruce total supera la superficie total definida por la Autoridad gestora para ese recinto.  
Recinto:23-078-900-99000-990 Cultivo:62000 PASTOS PERMANENTES DE 5 O MAS AÑOS-SIN VARIEDAD Secano
- 233 Superficie de cruce neta declarada en recinto ficticio comunal, menor que superficie asignada neta resultante del reparto del recinto ficticiocomunal.  
Recinto:23-078-900-99000-990 Cultivo:62000 PASTOS PERMANENTES DE 5 O MAS AÑOS-SIN VARIEDAD Secano
- 256 Solicitud con recintos declarados en campaña anterior y no declarados en campaña actual con una reducción por omisión de superficie superior al 3%.  
CÓDIGO PARA EL PORCENTAJE DE REDUCCIÓN POR OMISIÓN QUE CORRESPONDE A LA SOLICITUD:1
- 3706 Recinto ficticio del que forma parte un recinto real que a su vez, aparece declarado por productores individuales, sucediendo que para el recintoreal, la suma de superficie declarada por individuales y la indicada por Autoridades gestoras de pastos en común, supera la superficie queSIGPAC establece para ese recinto real. ( Real Decreto 1075/2014 de 19 de diciembre Art. 92, apdo. 3, Anexo XIV apdo. 2).  
Recinto:23-078-900-99000-990 Cultivo:62000 PASTOS PERMANENTES DE 5 O MAS AÑOS-SIN VARIEDAD Secano Exceso de superficie (Hectáreas):3,21



(1) Reducción prevista por sobredeclaración, art 19 del reglamento delegado (UE) 640/2014

(2) Aplicación tarjeta amarilla, art.19 bis del reglamento delegado (UE) 640/2014

(3) Se calcula sobre superficie declarada admisible

(4) Con incidencias que retienen pago o deniegan el expediente



**APELLIDOS Y NOMBRE / RAZÓN SOCIAL**

SÁNCHEZ DÍAZ ÁNGEL

**NIF**

\*\*\*\*4399\*

**EXPEDIENTE**

1123502

**RESOLUCIÓN**

CONCESIÓN DE LA AYUDA

**DATOS DE MANTENIMIENTO UNIDADES**

**GRUPO DE PAGO**

ZONAS DE MONTAÑA

**Sup. Dec. Admisible**  
200,80

**Sup. Resuelta**  
173,11

**Sobredecl.**  
27,69

**% Sobredecl.(1)**  
16,00

**Sanción Calculada**  
41,54

**Sanción Aplicada**  
41,54

**Tarjeta Amarilla(2)**  
NO

**RESUMEN DE PAGOS**

**IMPORTE ( Euros )**

	RESUELTO	FEADER (Eje 2)	MAPA	CAGPDS
Pago realizado	1.054,33	790,75	113,34	150,24
Pago realizado	264,92	198,69	28,48	37,75
A pagar	21,40	16,05	2,30	3,05
<b>TOTAL</b>	<b>1.340,65</b>	<b>1.005,49</b>	<b>144,12</b>	<b>191,04</b>

**APLICACIÓN DE REDUCCIONES Y SANCIONES (%)**

Condiciones de Admisibilidad(4)	Presentación tardía	Omisión declaración	Condicionalidad
0,00	0,00	0,00	0,00

**IMPORTE ( Euros )**

Calculado(3)	Reducción	Sanción	Deuda recuperada tarjeta amarilla	Recuperado Campañas Previas	Resuelto	FEADER (Eje2)	MAPA	CAGPDS
2.046,00 €	282,14 €	423,21 €	0,00 €	0,00 €	1.340,65 €	1.005,49 €	144,12 €	191,04 €

**RECINTOS PROPUESTOS**

REF.	REFERENCIA SIGPAC	CULTIVO	S/R	USO SIGPAC	Sup. Dec. admisible	Sup. Campo	Sup. Determ.	Sup. Resuelta	Transitorio
4535204	23-078-900-99000-9900	PASTOS PERMANENTES DE 5 O MAS AÑOS	S		200,63		200,63	172,94	NO
1700000006166278	23-078-011-00057-0001	PASTOS PERMANENTES DE 5 O MAS AÑOS	S	PS	0,10		0,10	0,10	NO
1700000006166288	23-078-011-00057-0004	PASTOS PERMANENTES DE 5 O MAS AÑOS	S	PS	0,07		0,07	0,07	NO

**INCIDENCIAS**

**INCIDENCIA DESCRIPCIÓN**

- 231 Recinto ficticio comunal declarado cuya superficie de cruce total supera la superficie total definida por la Autoridad gestora para ese recinto.  
Recinto:23-078-900-99000-990 Cultivo:62000 PASTOS PERMANENTES DE 5 O MAS AÑOS-SIN VARIEDAD Secano
- 232 Superficie de cruce en recinto ficticio comunal, mayor que superficie asignada neta resultante del reparto del ficticio comunal.  
Recinto:23-078-900-99000-990 Cultivo:62000 PASTOS PERMANENTES DE 5 O MAS AÑOS-SIN VARIEDAD Secano Diferencia penalizable (Hectáreas):25,84
- 3706 Recinto ficticio del que forma parte un recinto real que a su vez, aparece declarado por productores individuales, sucediendo que para el recintoreal, la suma de superficie declarada por individuales y la indicada por Autoridades gestoras de pastos en común, supera la superficie queSIGPAC establece para ese recinto real. ( Real Decreto 1075/2014 de 19 de diciembre Art. 92, apdo. 3, Anexo XIV apdo. 2).  
Recinto:23-078-900-99000-990 Cultivo:62000 PASTOS PERMANENTES DE 5 O MAS AÑOS-SIN VARIEDAD Secano Exceso de superficie (Hectáreas):1,85



(1) Reducción prevista por sobredeclaración, art 19 del reglamento delegado (UE) 640/2014  
 (2) Aplicación tarjeta amarilla, art.19 bis del reglamento delegado (UE) 640/2014  
 (3) Se calcula sobre superficie declarada admisible  
 (4) Con incidencias que retienen pago o deniegan el expediente

**APELLIDOS Y NOMBRE / RAZÓN SOCIAL**

SÁNCHEZ PATÓN EUGENIO

**NIF**

\*\*\*\*6784\*

**EXPEDIENTE**

1228774

**RESOLUCIÓN**

CONCESIÓN DE LA AYUDA

**DATOS DE MANTENIMIENTO UNIDADES**

**GRUPO DE PAGO**

ZONAS DE MONTAÑA

**Sup. Dec.  
Admisible**

27,75

**Sup.  
Resuelta**

27,75

**Sobredecl.**

0,00

**% Sobredecl.(1)**

0,00

**Sanción  
Calculada**

0,00

**Sanción  
Aplicada**

0,00

**Tarjeta  
Amarilla(2)**

NO

**RESUMEN DE PAGOS**

**IMPORTE ( Euros )**

	<u>RESUELTO</u>	<u>FEADER (Eje 2)</u>	<u>MAPA</u>	<u>CAGPDS</u>
Pago realizado	2.043,79	1.532,84	219,71	291,24
A pagar	2,21	1,66	0,24	0,31
<b>TOTAL</b>	<b>2.046,00</b>	<b>1.534,50</b>	<b>219,95</b>	<b>291,55</b>

**APLICACIÓN DE REDUCCIONES Y SANCIONES (%)**

<u>Condiciones de Admisibilidad(4)</u>	<u>Presentación tardía</u>	<u>Omisión declaración</u>	<u>Condicionalidad</u>
0,00	0,00	0,00	0,00

**IMPORTE ( Euros )**

<u>Calculado(3)</u>	<u>Reducción</u>	<u>Sanción</u>	<u>Deuda recuperada tarjeta amarilla</u>	<u>Recuperado Campañas Previas</u>	<u>Resuelto</u>	<u>FEADER (Eje2)</u>	<u>MAPA</u>	<u>CAGPDS</u>
2.046,00 €	0,00 €	0,00 €	0,00 €	0,00 €	2.046,00 €	1.534,50 €	219,95 €	291,55 €



(1) Reducción prevista por sobredeclaración, art 19 del reglamento delegado (UE) 640/2014

(2) Aplicación tarjeta amarilla, art.19 bis del reglamento delegado (UE) 640/2014

(3) Se calcula sobre superficie declarada admisible

(4) Con incidencias que retienen pago o deniegan el expediente

**RECINTOS PROPUESTOS**

REE.	REFERENCIA SIGPAC	CULTIVO	S/R	USO SIGPAC	Sup. Dec. admisible	Sup. Campo	Sup. Determ.	Sup. Resuelta	Transitorio
-809097	23-062-040-00269-0002	OLIVAR	S	OV	0,13		0,13	0,13	NO
-809093	23-062-037-00156-0001	OLIVAR	S	OV	0,14		0,14	0,14	NO
-809089	23-062-037-00148-0001	OLIVAR	S	OV	0,05		0,05	0,05	NO
-809087	23-062-016-00210-0002	OLIVAR	S	OV	0,10		0,10	0,10	NO
-809084	23-029-037-00029-0029	OLIVAR	S	OV	0,03		0,03	0,03	NO
-603355	23-025-002-00697-0001	OLIVAR	S	OV	0,07		0,07	0,07	NO
-594433	23-079-014-09006-0002	OLIVAR	S	OV	0,10		0,10	0,10	NO
-566968	23-062-016-00254-0001	OLIVAR	S	OV	0,39		0,39	0,39	NO
1700000006254206	23-029-037-00029-0004	OLIVAR	S	OV	0,12		0,12	0,12	NO
1700000006254211	23-095-014-00562-0001	OLIVAR	R	OV	0,69		0,69	0,69	NO
1700000006254212	23-095-014-00632-0001	OLIVAR	R	OV	0,69		0,69	0,69	NO
1700000006254217	23-095-014-00633-0001	OLIVAR	R	OV	0,69		0,69	0,69	NO
1700000006254219	23-062-016-00141-0001	OLIVAR	S	OV	0,76		0,76	0,76	NO
1700000006254220	23-062-037-00153-0001	OLIVAR	S	OV	0,01		0,01	0,01	NO
1700000006254221	23-062-016-00210-0003	OLIVAR	S	OV	2,08		2,08	2,08	NO
1700000006254222	23-062-016-00211-0001	OLIVAR	S	OV	0,43		0,43	0,43	NO
1700000006254224	23-062-016-00254-0001	OLIVAR	S	OV	0,68		0,68	0,68	NO
1700000006254226	23-062-037-00146-0002	OLIVAR	S	OV	0,57		0,57	0,57	NO
1700000006254227	23-062-038-00006-0001	OLIVAR	S	OV	1,33		1,33	1,33	NO
1700000006254228	23-062-038-00071-0001	OLIVAR	S	OV	0,03		0,03	0,03	NO
1700000006254229	23-062-037-00154-0001	OLIVAR	S	OV	0,26		0,26	0,26	NO
1700000006254231	23-062-037-00174-0004	OLIVAR	S	OV	0,31		0,31	0,31	NO
1700000006254232	23-062-037-00182-0003	OLIVAR	R	OV	0,17		0,17	0,17	NO
1700000006254233	23-062-037-00182-0001	OLIVAR	R	OV	0,48		0,48	0,48	NO
1700000006254235	23-062-040-00179-0003	OLIVAR	S	OV	0,01		0,01	0,01	NO
1700000006254236	23-062-040-00207-0001	OLIVAR	S	OV	0,46		0,46	0,46	NO
1700000006254237	23-062-040-00223-0002	OLIVAR	S	OV	0,26		0,26	0,26	NO
1700000006254240	23-062-040-00270-0001	OLIVAR	S	OV	1,45		1,45	1,45	NO
1700000006254241	23-062-014-00039-0001	OLIVAR	S	OV	0,47		0,47	0,47	NO
1700000006254243	23-062-052-00072-0001	OLIVAR	S	OV	0,02		0,02	0,02	NO
1700000006254244	23-062-052-00118-0001	OLIVAR	S	OV	0,04		0,04	0,04	NO
1700000006254247	23-029-037-00030-0001	OLIVAR	S	OV	0,78		0,78	0,78	NO
1700000006254248	23-029-037-00031-0001	OLIVAR	S	OV	0,01		0,01	0,01	NO
1700000006254249	23-062-040-00270-0003	BARBECHO SIN PRODUCCIÓN	S	TA	0,01		0,01	0,01	NO
1700000006254251	23-062-053-00120-0001	OLIVAR	S	OV	0,01		0,01	0,01	NO
1700000006254252	23-062-053-00074-0001	OLIVAR	S	OV	0,47		0,47	0,47	NO
1700000006254253	23-062-052-00009-0001	OLIVAR	S	OV	0,62		0,62	0,62	NO
1700000006254254	23-062-040-00302-0001	OLIVAR	S	OV	0,37		0,37	0,37	NO
1700000006254256	23-062-040-00326-0001	OLIVAR	S	OV	0,02		0,02	0,02	NO
1700000006254257	23-062-052-00177-0001	OLIVAR	S	OV	7,06		7,06	7,06	NO
1700000006254258	23-062-053-00132-0001	OLIVAR	S	OV	2,06		2,06	2,06	NO
1700000006254259	23-062-053-00133-0001	OLIVAR	S	OV	0,02		0,02	0,02	NO
1700000006254260	23-062-053-00137-0001	OLIVAR	S	OV	0,02		0,02	0,02	NO
1700000006254262	23-062-052-00094-0001	OLIVAR	S	OV	0,07		0,07	0,07	NO
1700000006254263	23-062-052-00095-0001	OLIVAR	S	OV	0,12		0,12	0,12	NO
1700000006254264	23-062-052-00098-0001	OLIVAR	S	OV	0,71		0,71	0,71	NO
1700000006254265	23-062-052-00120-0001	OLIVAR	S	OV	0,69		0,69	0,69	NO
1700000006254269	23-062-057-00058-0003	OLIVAR	S	OV	0,34		0,34	0,34	NO
1700000006254270	23-062-057-00115-0003	OLIVAR	S	OV	0,04		0,04	0,04	NO
1700000006254271	23-062-057-00058-0002	OLIVAR	S	OV	1,31		1,31	1,31	NO

**INCIDENCIAS**

**INCIDENCIA DESCRIPCIÓN**

- 86008 Parcelas de titularidad pública, que no ha acreditado su titularidad en años anteriores.
- Recinto:23-079-014-00049-002 Cultivo:101010 OLIVAR-PICUAL Secano
- Recinto:23-079-014-00053-002 Cultivo:101010 OLIVAR-PICUAL Secano
- Recinto:23-079-014-09008-010 Cultivo:101010 OLIVAR-PICUAL Secano

(1) Reducción prevista por sobredeclaración, art 19 del reglamento delegado (UE) 640/2014

(2) Aplicación tarjeta amarilla, art.19 bis del reglamento delegado (UE) 640/2014

(3) Se calcula sobre superficie declarada admisible

(4) Con incidencias que retienen pago o deniegan el expediente

**APELLIDOS Y NOMBRE / RAZÓN SOCIAL**

VALLE LOPEZ DOROTEO

**NIF**

\*\*\*\*9814\*

**EXPEDIENTE**

1101210

**RESOLUCIÓN**

CONCESIÓN DE LA AYUDA

**DATOS DE MANTENIMIENTO UNIDADES**

**GRUPO DE PAGO**

ZONAS DE MONTAÑA

**Sup. Dec. Admisible**  
103,73

**Sup. Resuelta**  
103,08

**Sobredecl.**  
0,65

**% Sobredecl.(1)**  
0,63

**Sanción Calculada**  
0,00

**Sanción Aplicada**  
0,00

**Tarjeta Amarilla(2)**  
NO

**RESUMEN DE PAGOS**

**IMPORTE ( Euros )**

	RESUELTO	FEADER (Eje 2)	MAPA	CAGPDS
Pago realizado	2.007,73	1.505,80	215,83	286,10
Pago realizado	19,73	14,80	2,12	2,81
A pagar	5,72	4,29	0,61	0,82
<b>TOTAL</b>	<b>2.033,18</b>	<b>1.524,89</b>	<b>218,56</b>	<b>289,73</b>

**APLICACIÓN DE REDUCCIONES Y SANCIONES (%)**

Condiciones de Admisibilidad(4)	Presentación tardía	Omisión declaración	Condicionalidad
0,00	0,00	0,00	0,00

**IMPORTE ( Euros )**

Calculado(3)	Reducción	Sanción	Deuda recuperada tarjeta amarilla	Recuperado Campañas Previas	Resuelto	FEADER (Eje2)	MAPA	CAGPDS
2.046,00 €	12,82 €	0,00 €	0,00 €	0,00 €	2.033,18 €	1.524,89 €	218,57 €	289,72 €

**RECINTOS PROPUESTOS**

REF.	REFERENCIA SIGPAC	CULTIVO	S/R	USO SIGPAC	Sup. Dec. admisible	Sup. Campo	Sup. Determ.	Sup. Resuelta	Transitorio
-73137	23-094-019-00008-0006	PASTOS PERMANENTES DE 5 O MAS AÑOS	S	PR	2,92	2,92	2,92	2,92	NO
4535177	23-078-900-99000-9900	PASTOS PERMANENTES DE 5 O MAS AÑOS	S		49,72	49,72	49,72	49,19	NO
4639306	23-078-900-99000-9900	PASTOS PERMANENTES DE 5 O MAS AÑOS	S		11,25	11,25	11,25	11,13	NO
1700000006166213	23-094-019-00008-0001	PASTOS PERMANENTES DE 5 O MAS AÑOS	S	PS	25,26	25,26	25,26	25,26	NO
1700000006166216	23-094-019-00008-0015	PASTOS PERMANENTES DE 5 O MAS AÑOS	S	PA	1,51	1,51	1,51	1,51	NO
1700000006166218	23-094-019-00008-0006	PASTOS PERMANENTES DE 5 O MAS AÑOS	S	PR	7,98	7,98	7,98	7,98	NO
1700000006166219	23-094-019-00008-0006	PASTOS PERMANENTES DE 5 O MAS AÑOS	S	PR	1,72	1,72	1,72	1,72	NO
1700000006166221	23-094-019-00008-0016	PASTOS PERMANENTES DE 5 O MAS AÑOS	S	PS	3,37	3,37	3,37	3,37	NO

**INCIDENCIAS**

**INCIDENCIA DESCRIPCIÓN**

- 231 Recinto ficticio comunal declarado cuya superficie de cruce total supera la superficie total definida por la Autoridad gestora para ese recinto.  
Recinto:23-078-900-99000-990 Cultivo:62000 PASTOS PERMANENTES DE 5 O MAS AÑOS-SIN VARIEDAD Secano
- 3706 Recinto ficticio del que forma parte un recinto real que a su vez, aparece declarado por productores individuales, sucediendo que para el recinto real, la suma de superficie declarada por individuales y la indicada por Autoridades gestoras de pastos en común, supera la superficie que SIGPAC establece para ese recinto real. ( Real Decreto 1075/2014 de 19 de diciembre Art. 92, apdo. 3, Anexo XIV apdo. 2).  
Recinto:23-078-900-99000-990 Cultivo:62000 PASTOS PERMANENTES DE 5 O MAS AÑOS-SIN VARIEDAD Secano Exceso de superficie (Hectáreas):0,12  
Recinto:23-078-900-99000-990 Cultivo:62000 PASTOS PERMANENTES DE 5 O MAS AÑOS-SIN VARIEDAD Secano Exceso de superficie (Hectáreas):0,53



(1) Reducción prevista por sobredeclaración, art 19 del reglamento delegado (UE) 640/2014

(2) Aplicación tarjeta amarilla, art.19 bis del reglamento delegado (UE) 640/2014

(3) Se calcula sobre superficie declarada admisible

(4) Con incidencias que retienen pago o deniegan el expediente

**APELLIDOS Y NOMBRE / RAZÓN SOCIAL**

VALLE LOPEZ FRANCISCO

**NIF**

\*\*\*\*0255\*

**EXPEDIENTE**

1100986

**RESOLUCIÓN**

CONCESIÓN DE LA AYUDA

**DATOS DE MANTENIMIENTO UNIDADES**

**GRUPO DE PAGO**

ZONAS DE MONTAÑA

**Sup. Dec. Admisible**  
256,79

**Sup. Resuelta**  
252,93

**Sobredecl.**  
3,86

**% Sobredecl.(1)**  
1,53

**Sanción Calculada**  
5,79

**Sanción Aplicada**  
5,79

**Tarjeta Amarilla(2)**  
NO

**RESUMEN DE PAGOS**

**IMPORTE ( Euros )**

	RESUELTO	FEADER (Eje 2)	MAPA	CAGPDS
Pago realizado	1.948,20	1.461,15	209,43	277,62
Pago realizado	3,18	2,39	0,34	0,45
A pagar	17,73	13,30	1,91	2,52
<b>TOTAL</b>	<b>1.969,11</b>	<b>1.476,84</b>	<b>211,68</b>	<b>280,59</b>

**APLICACIÓN DE REDUCCIONES Y SANCIONES (%)**

Condiciones de Admisibilidad(4)	Presentación tardía	Omisión declaración	Condicionalidad
0,00	0,00	0,00	0,00

**IMPORTE ( Euros )**

Calculado(3)	Reducción	Sanción	Deuda recuperada tarjeta amarilla	Recuperado Campañas Previas	Resuelto	FEADER (Eje2)	MAPA	CAGPDS
2.046,00 €	30,75 €	46,13 €	0,00 €	0,00 €	1.969,11 €	1.476,83 €	211,68 €	280,60 €

**RECINTOS PROPUESTOS**

REF.	REFERENCIA SIGPAC	CULTIVO	S/R	USO SIGPAC	Sup. Dec. admisible	Sup. Campo	Sup. Determ.	Sup. Resuelta	Transitorio
4535161	23-078-900-99000-9900	PASTOS PERMANENTES DE 5 O MAS AÑOS	S		185,18		185,18	183,22	NO
1700000006166225	23-094-019-00009-0001	PASTOS PERMANENTES DE 5 O MAS AÑOS	S	PS	67,78		67,78	67,78	NO
1700000006166226	23-094-019-00009-0011	PASTOS PERMANENTES DE 5 O MAS AÑOS	S	PS	1,93		1,93	1,93	NO
1700000006166235	23-078-016-00818-0006	PASTOS PERMANENTES DE 5 O MAS AÑOS	S	PS	1,90		1,90	0,00	NO

**INCIDENCIAS**

**INCIDENCIA DESCRIPCIÓN**

- 231 Recinto ficticio comunal declarado cuya superficie de cruce total supera la superficie total definida por la Autoridad gestora para ese recinto. Recinto:23-078-900-99000-990 Cultivo:62000 PASTOS PERMANENTES DE 5 O MAS AÑOS-SIN VARIEDAD Secano
- 3706 Recinto ficticio del que forma parte un recinto real que a su vez, aparece declarado por productores individuales, sucediendo que para el recinto real, la suma de superficie declarada por individuales y la indicada por Autoridades gestoras de pastos en común, supera la superficie que SIGPAC establece para ese recinto real. ( Real Decreto 1075/2014 de 19 de diciembre Art. 92, apdo. 3, Anexo XIV apdo. 2). Recinto:23-078-900-99000-990 Cultivo:62000 PASTOS PERMANENTES DE 5 O MAS AÑOS-SIN VARIEDAD Secano Exceso de superficie (Hectáreas):1,96

S/R: S (Secano). R (Regadío).

Sup. Campo: Superficie de cultivo válido para la ayuda determinada en control de campo.

Sevilla, a 16 de junio de 2021

EL/LA DIRECTOR/A GENERAL DE AYUDAS DIRECTAS Y DE MERCADOS



María Consolación Vera Sánchez



(1) Reducción prevista por sobredeclaración, art 19 del reglamento delegado (UE) 640/2014

(2) Aplicación tarjeta amarilla, art.19 bis del reglamento delegado (UE) 640/2014

(3) Se calcula sobre superficie declarada admisible

(4) Con incidencias que retienen pago o deniegan el expediente

**LEYENDA DE INCIDENCIAS DE RESOLUCIÓN DE SOLICITUD DE AYUDA. CAMPAÑA 2020**

**Operación 13.1.1. Pago compensatorio por ha de SAU en zonas montañosas. Convocatoria 2020.. Campaña 2020**

CONSEJERÍA DE AGRICULTURA, GANADERÍA, PESCA Y DESARROLLO SOSTENIBLE



Unión Europea  
Fondo Europeo Agrícola de Desarrollo Rural



<u>INCIDENCIA</u>	<u>LITERAL DE INCIDENCIA</u>	<u>EFECTO</u>
1	Solicitud cuyo titular se encuentra entre los excluidos.	Efecto en el pago por incidencias en la solicitud
2	No existe fecha de registro de la solicitud o existe y no cumple con el formato establecido.	Efecto en el pago por incidencias en la solicitud
3	Fecha de presentación tardía (Art. 95, apdos. 2 y 3 Real Decreto 1075/2014, de 19 de diciembre).	Aplica penalización
4	Fecha de registro de la solicitud fuera de plazo de presentación	Efecto en el pago por incidencias en la solicitud
22	Marca Titularidad compartida, pero su CIF/NIF no existe en el registro de Titularidad compartida.	Efecto en el pago por incidencias en la solicitud
24	Fecha de registro de la solicitud por línea de ayuda fuera de plazo de presentación. Real Decreto 1075/2014, de 19 de diciembre.	Denegación de la ayuda.
29	Marca Titularidad compartida, pero su CIF no comienza por E.	Efecto en el pago por incidencias en la solicitud
51	No existe el CIF/NIF del solicitante o existe y no es correcto.	Efecto en el pago por incidencias en la solicitud
52	No existe nombre/razón social del solicitante en caso de entidad jurídica ó del primer apellido en caso de persona física.	Efecto en el pago por incidencias en la solicitud
60	El solicitante no está dado de alta en GIRO.	Denegación de la ayuda
61	No existe código de Entidad bancaria o existe y es un valor no admitido.	Efecto en el pago por incidencias en la solicitud
62	No existe código de Sucursal bancaria o existe y es un valor no admitido.	Efecto en el pago por incidencias en la solicitud
63	No existen Dígito de control del IBAN ni Dígito de control de la cuenta ni número de Cuenta bancaria o existen y son valores no admitidos.	Efecto en el pago por incidencias en la solicitud
64	La cuenta bancaria declarada no existe para el CIF/NIF del solicitante en la relación de cuentas bancarias válidas según el O.P.	Informativa
69	No existen nombre o apellidos del representante legal.	Efecto en el pago por incidencias en la solicitud
70	El NIF del representante legal coincide con el CIF/NIF del solicitante.	Informativa
71	Solicitud en la que el representante legal se encuentra entre los excluidos.	Efecto en el pago por incidencias en la solicitud
78	La cuenta corriente del solicitante esta dada de baja.( Real Decreto 1075/2014 de 19 de diciembre Anexo VII, apdo. I, punto 2)	Informativa
201	No existe la provincia declarada en los recintos o existe y es un valor no admitido.	Recinto no admisible
202	Código de cultivo incorrecto o régimen de ayuda inadecuado.	Recinto no admisible
205	Recintos declarados con la marca de pastos en común o recinto ficticio donde el producto declarado no corresponde a alguno de los admitidos para este fin. ( Real Decreto 1075/2014 Art. 92, apdos. 4 y 9. Anexo VII, apdo. III, punto 4).	Recinto no admisible
208	Parcela agrícola con varios códigos diferentes, de productos o variedades o líneas de ayuda solicitadas o sistemas de explotación.(Real Decreto 1075/2014 de 19 de diciembre, art. 3, letra q). (Real Decreto 1075/2014 de 19 de diciembre, Art. 92, apdo. 6 y Anexo VII apdo. I, punto 12.).	Recinto no admisible
210	Recinto perteneciente a otra Comunidad Autónoma.	Recinto no admisible
211	No existe código de municipio declarado en el recinto o existe y es un valor no admitido para la provincia.	Recinto no admisible
212	No existe código de agregado declarado en el recinto o existe y es un valor no admitido para el municipio	Recinto no admisible
213	No existe código de zona declarado en el recinto o existe y es un valor no admitido para el agregado.	Recinto no admisible
214	No existe código de polígono declarado en el recinto o existe y es un valor no admitido para la zona.	Recinto no admisible
215	No existe código de parcela declarado en el recinto o existe y es un valor no admitido para el polígono	Recinto no admisible
216	No existe código de recinto declarado o existe y es un valor no admitido para la parcela.	Recinto no admisible
218	La superficie de cruce total sobre un mismo recinto en el conjunto de las solicitudes, no puede superar la superficie total que el SIGPAC establece para ese recinto.	Ajusta superficie y penaliza por sobredeclaración
219	La superficie de cruce total sobre un mismo recinto en el conjunto de las solicitudes, no puede superar la superficie total que el SIGPAC establece para ese recinto.	Ajusta superficie y penaliza por sobredeclaración
224	Superficie de cruce de productos de la agrupación Pasto permanente y/o declarada en recintos de uso PA, PR, PS en un recinto en una misma solicitud supera superficie admisible de pastos que SIGPAC establece para él. ( Real Decreto 1075/2014 de 19 de diciembre, Art. 92, apdo. 6 y	Ajusta superficie y penaliza por sobredeclaración

<u>INCIDENCIA</u>	<u>LITERAL DE INCIDENCIA</u>	<u>EFEECTO</u>
	Anexo VII apdo. I, punto 12).	
225	Superficie de cruce de productos de la agrupación Pasto permanente y/o declarada en recintos de uso PA, PR, PS en un recinto por varias solicitudes supera superficie admisible de pastos que SIGPAC establece para él.	Ajusta superficie y penaliza por sobredeclaración
226	Recinto abandonado según SIGPAC por el que solicita alguna ayuda.	Recinto no admisible
229	Recinto ficticio comunal declarado que no está definido como tal por la Autoridad gestora. (Real Decreto 1075/2014 de 19 de diciembre Art. 93, apdo. 3 y Anexo XIV apdo. 2	Recinto no admisible
230	Solicitante que declara un recinto ficticio comunal pero según la Autoridad gestora, su CIF/NIF no está entre los participantes de ese recinto. (Real Decreto 1075/2014 de 19 de diciembre Art. 93, apdo. 3 y Anexo XIV, apdo. 2)	Recinto no admisible
231	Recinto ficticio comunal declarado cuya superficie de cruce total supera la superficie total definida por la Autoridad gestora para ese recinto.(Real Decreto 1075/2014 de 19 de diciembre Art. 93, apdo. 3 y Anexo XIV, apdos. 2 y 3)	Informativa
232	Superficie de cruce en recinto ficticio comunal, mayor que superficie asignada neta resultante del reparto del ficticio comunal. (Real Decreto 1075/2014 de 19 de diciembre Art. 93, apdo. 3 y Anexo XIV, apdos. 2 y 3).	Ajusta superficie y penaliza por sobredeclaración
233	Superficie de cruce neta declarada en recinto ficticio comunal, menor que superficie asignada neta resultante del reparto del recinto ficticiocomunal. (Real Decreto 1075/2014 de 19 de diciembre Art. 93, apdo. 3 y Anexo XIV, apdos. 2 y 3).	Informativa
234	Productor que no declara determinado recinto ficticio comunal en el que, según la Autoridad gestora, si participa. (Real Decreto 1075/2014 de 19 de diciembre (Real Decreto 1075/2014 de 19 de diciembre Art. 92, apdo. 4, Anexo VII, apdo. I, punto 11 y Anexo XIV, apdo. 2)	Informativa
235	Superficie de cruce en recinto que forma parte de un ficticio más su superficie según Autoridad gestora supera superficie admisible SIGPAC. (Real Decreto 1075/2014 de 19 de diciembre Art. 93, apdo. 3 y Anexo XIV, apdo. 2).	Ajusta superficie y penaliza por sobredeclaración
238	Recinto cuyo CAP declarado es mayor al CAP prevalente y no presenta alegación al SIGPAC.	Ajusta superficie
239	Recinto cuyo CAP declarado es nulo o un valor no admitido.	Recinto No admisible por tener un CAP declarado nulo o un valor no admitido
240	Régimen de tenencia nulo o con un valor no admitido.	Recinto no admisible
242	Recinto declarado que se encuentra entre los recintos no declarables. Real Decreto 1075/2014, de 19 de diciembre.	Recinto no admisible
243	Superficie de cruce total declarada de productos de la agrupación Pastos permanentes y/o de uso PA, PR, PS en SIGPAC sobre un mismo recinto por varias solicitudes supera superficie total SIGPAC para ese recinto(Real Decreto 1075/2014 art. 92, apdo. 6 y Anexo VII apdo. I, punto 12.).	Informativa
244	La superficie de cruce total declarada de productos de la agrupación Pastos permanentes y/o de uso PA, PR, PS en SIGPAC sobre un mismo recinto en una misma solicitud, no puede superar la superficie total que el SIGPAC establece para ese recinto.(Real Decreto 1075/2014 art. 92, apdo. 6 y Anexo VII apdo. I, punto 12.).	Informativa
245	Falta CIF/NIF del Arrendador/Cedente aparcerero siendo el régimen de tenencia del recinto Arrendamiento o Aparcería (Real Decreto 1075/2014, Anexo VII, apdo. I, punto 11 de).	Recinto no admisible.
252	Sistema de explotación nulo o con un valor no admitido.	Recinto no admisible
253	Recinto con valores no coherentes de superficies declarada y administrativa.	Recinto no admisible
256	Solicitud con recintos declarados en campaña anterior y no declarados en campaña actual con una reducción por omisión de superficie superior al 3%.	SE APLICA EL PORCENTAJE DE REDUCCIÓN CALCULADO
257	Recinto con alegaciones al SIGPAC presentadas y no resueltas. (Real Decreto 1075/2014, de 19 de diciembre Art. 94)	Informativa
406	Agricultor con incumplimiento de la comprobación 20/80. Real Decreto 1075/2014 ,art. 8, apdo. 1, letra a y R.1305/2013 , art. 29.1, 31.2 y 33.1 de ).	Denegación de la ayuda.
408	Agricultor no activo por actividad excluida: código CNAE o IAE.(Real Decreto 1075/2014 ,art. 8 y de R.1305/2013 , art. 29.1, 31.2 y 33.1).	Denegación de la ayuda.
409	Productor que incumple el control previo de la actividad agraria.(R.1305/2013, art. 29.1, 31.2 y 33.1 de ).	Denegación de la ayuda.
419	Productor que incumple el control previo de la actividad agraria identificado con carácter retroactivo.(R.1305/2013, art. 29.1, 31.2 y 33.1).	Denegación de la ayuda.
420	Solicitud Agricultor no activo por actividad excluida: código CNAE o IAE identificado con carácter retroactivo.(R.1305/2013, art. 29.1, 31.2 y 33.1).	Denegación de la ayuda.
452	Actividad agraria declarada en un recinto no compatible con el uso PA, PR o PS asignado en SIGPAC para ese recinto. (Real Decreto 1075/2014, Art. 11, apdos. 2 y 4 y Anexo IV B).	Recinto no admisible.
463	Productor que en su Declaración responsable no marca SÍ o NO en la casilla de "Realiza alguna actividad de las incluidas en el Anexo III del R.D." ( Circular 30/2018 Apdo. 3. 1)	Informativa
1115	Recinto SIGPAC con sumatorio declarado con producto "Huerta" en la misma solicitud mayor o igual a 1000 m2 sin definir detalle de horticolas. (Real Decreto 9/2015, de 16 de enero Art. 5, apdo. 6)	Recinto no admisible
1641	La superficie solicitada es superior a la neta declarada.( Real Decreto 1075/2014 Art. 92, apdo. 6 y Anexo VII apdo. I, punto 12 y apdo. II, punto 1).	Recinto no admisible
1643	Recinto ficticio del que forma parte un recinto real que a su vez, aparece declarado por productores individuales, sucediendo que para el recinto real, la suma de superficie de cruce total por individuales y la indicada por Autoridades gestoras de pastos en común, supera la superficie que SIGPAC establece para ese recinto real.	Ajusta superficie y penaliza por sobredeclaración

<b>INCIDENCIA</b>	<b>LITERAL DE INCIDENCIA</b>	<b>EFECTO</b>
2414	Comprueba que los solicitantes de M13 sean personas físicas.	Efecto en el pago por incidencias en la solicitud
2415	Se verifica que el solicitante de la ayuda no aporta certificado acreditativo del % de participación en la/s Coop Explotación Comunitaria de la Tierra/Coop de Trabajo Asociada la/s que hace referencia en el módulo de DATOS ADICIONALES DE EXPLOTACIÓN MEDIDA 13, expedido por la/s citada/s cooperativa/s a la/s que está asociado (art 6,3, Orden de 14 de Abril de 2016).	Hace cero la sup. declarada como socio de cooperativa
2437	Marca en la solicitud que presenta certificado de retenciones del conyuge y no aporta documento. (art 7.1.a Orden de 14 de Abril de 2016).	No se considera el documento para el cálculo de la condición ATP.
2439	Se verifica que el solicitante pertenece a una Sociedad Cooperativas Andaluza de ECT, marca en el impreso DOC-Anverso de su solicitud que presenta el certificado de retenciones y pagos a cuenta de los rendimientos del trabajo cuyo pagador sea cualquiera de las cooperativas anteriores y sin embargo no aporta documento alguno en ese sentido,(art 7,1,a, orden de 14 de Abril de 2016).	No se considera el documento para el cálculo de la condición ATP.
2442	Se verifica que el solicitante pertenece a una Sociedad Cooperativas Andaluza de TA, marca en el impreso DOC-Anverso de su solicitud que presenta el certificado de retenciones y pagos a cuenta de los rendimientos del trabajo cuyo pagador sea cualquiera de las cooperativas anteriores y sin embargo no aporta documento alguno en ese sentido, (art 7,1,a, Orden de 14 de Abril de 2016).	No se considera el documento para el cálculo de la condición ATP.
2446	Se verifica que el solicitante de M13 no autoriza en el impreso AUTORIZA para verificar datos de AEAT y no aporta declaración de la renta de las personas físicas.( art 7.1.a de la Orden de 14 de abril de 2016).	Efecto en el pago por incidencias en la solicitud
2450	Se verifica que el solicitante de M13 no autoriza en el impreso AUTORIZA para verificar datos de SS y no aporta vida laboral detallada.( art 7.1.a de la Orden de 14 de abril de 2016).	Efecto en el pago por incidencias en la solicitud
2451	Marca en la solicitud que presenta Informe de vida laboral y no aporta documento (art 7,1,a, Orden de 14 de Abril de 2016).	Efecto en el pago por incidencias en la solicitud
2453	Fecha de alta en la seguridad social posterior a la fecha del inicio del plazo de presentación de solicitudes.	Denegación de la ayuda
2454	Solicitante de M13 cuyo régimen de afiliación a la SS no es ni el sistema especial agrario(cuenta ajena) ni autónomo con actividad agraria.	Denegación de la ayuda
2455	Solicitantes de M13 sin datos de IRPF n-1.(Art 4 Orden 14/04/2016).	Ignorar
2499	Registro no existente en IDRA.	Denegación de la ayuda
3706	Recinto ficticio del que forma parte un recinto real que a su vez, aparece declarado por productores individuales, sucediendo que para el recinto real, la suma de superficie declarada por individuales y la indicada por Autoridades gestoras de pastos en común, supera la superficie que SIGPAC establece para ese recinto real. ( Real Decreto 1075/2014 de 19 de diciembre Art. 92, apdo. 3, Anexo XIV apdo. 2).	Ajusta superficie y penaliza por sobredeclaración
3746	Recinto con cultivo de invernadero sin suelo por el que solicita alguna ayuda.	Recinto minorado por exceso.
3921	Recinto real declarado en la Solicitud Única con la marca de pastos en común que no existe en ninguna declaración gráfica de pastos comunales registrada ( Real Decreto 1075/2014 de 19 de diciembre Art. 92, apdo. 3).	Hacer cero la superficie del recinto y se aplica penalización correspondiente
3922	Recinto real declarado en la Solicitud Única con la marca de pastos en común que no existe en ninguna declaración gráfica de pastos comunales registrada.	Informativa
3924	Recinto ficticio declarado en la Solicitud Única con la marca de pastos en común compuesto por algún recinto real cuyo identificativo presenta un solape entre Solicitud Única y Declaración de pastos. reglamentación ( Real Decreto 1075/2014 de 19 de diciembre Art. 92, apdo. 3).	Recinto minorado por exceso.
3925	Recinto ficticio declarado en la Solicitud Única con la marca de pastos en común compuesto por algún recinto real cuyo identificativo no presenta geometría gráfica. (Real Decreto 1075/2014 de 19 de diciembre Art. 92, apdo. 3).	Recinto no admisible
3927	Recinto ficticio declarado en la Solicitud Única con la marca de pastos en común compuesto por algún recinto real cuyo identificativo aparecía declarado en una Declaración de aparcería.(Real Decreto 1075/2014 de 19 de diciembre Art. 92, apdo. 3).	Recinto no admisible
3930	Recinto ficticio declarado en la Solicitud Única con la marca de pastos en común compuesto por algún recinto real cuyo identificativo presenta un solape entre líneas de declaración de una misma Declaración de pastos.(Real Decreto 1075/2014 de 19 de diciembre Art. 92, apdo. 3).	Recinto minorado por exceso.
3932	Recinto declarado en aparcería comunal para el que no existe ninguna declaración de aparcería comunal registrada.	Recinto no admisible.
3933	La suma de la superficie de cruce total declarada con régimen de tenencia Aparcería comunal en un recinto supera la superficie total que se define en la declaración de aparcería comunal para ese recinto.	Recinto minorado por exceso
3934	Recinto real declarado en la Solicitud Única con régimen de tenencia aparcería comunal cuyo identificativo presenta un solape entre Solicitud Única y Declaración de aparcería.(Real Decreto 1075/2014 de 19 de diciembre Art. 92, apdo. 3).	Ajusta superficie y penaliza por sobredeclaración
3936	Recinto real declarado en la Solicitud Única con régimen de tenencia aparcería comunal cuyo identificativo presenta un solape entre líneas de declaración de una misma Declaración de aparcería.(Real Decreto 1075/2014 de 19 de diciembre Art. 92, apdo. 3).	Recinto minorado por exceso.
3950	Recinto ficticio declarado en la Solicitud Única con la marca de pastos en común compuesto por algún recinto real cuyo identificativo presenta un solape entre Declaraciones de pastos diferentes. (Real Decreto 1075/2014 de 19 de diciembre Art. 92, apdo. 3).	Recinto minorado por exceso.
4011	Existen líneas de declaración de la solicitud que presentan solapes de superficie gráfica con otras líneas de declaración de la misma solicitud.(Real Decreto 1075/2014, de 19 de diciembre Art. 92, apdo. 2.).	Ajusta superficie y penaliza por sobredeclaración



<b>INCIDENCIA</b>	<b>LITERAL DE INCIDENCIA</b>	<b>EFECTO</b>
4012	Existen líneas de declaración de la solicitud que presentan solapes de superficie gráfica con líneas de declaración de otras solicitudes.(Real Decreto 1075/2014, de 19 de diciembre Art. 92, apdo. 2.).	Ajusta superficie y penaliza por sobredeclaración
4201	Línea de declaración de la solicitud con solape de superficie gráfica con recintos reales de pastos en común de declaraciones de pastos comunales.(Real Decreto 1075/2014, de 19 de diciembre Art. 92, apdo. 2.).	Ajusta superficie y penaliza por sobredeclaración
4251	ComunalLínea de declaración de la solicitud con solape de superficie gráfica con recintos de declaraciones de aparcerías comunales ya registradas. (Real Decreto 1075/2014, de 19 de diciembre Art. 92, apdo. 2).	Ajusta superficie y penaliza por sobredeclaración
5013	Expediente con retrocesión bancaria ( Real Decreto 1075/2014, art. 92, apdo. 9 y Anexo VII, apdo. 1, punto 2. de ).	Denegación de la ayuda.
5015	Solicitante que se encuentra Paralizado en la Subdirección Económica Financiera.	Informativa
5016	Solicitante que se encuentra Rechazado en la Subdirección Económica Financiera.	Informativa
72003	Solicitante que no presenta NIF del solicitante.	Efecto en el pago por incidencias en la solicitud
72004	Solicitante que presenta NIF del solicitante, y no es correcto.	Efecto en el pago por incidencias en la solicitud
72005	Solicitante que no presenta NIF del representante legal.	Efecto en el pago por incidencias en la solicitud
72006	Solicitante que presenta NIF del representante legal, y no es correcto.	Efecto en el pago por incidencias en la solicitud
72007	Solicitante que no presenta Acreditación del representante legal.	Efecto en el pago por incidencias en la solicitud
72008	Solicitante que presenta Acreditación del representante legal, y no es correcto.	Efecto en el pago por incidencias en la solicitud
72009	Solicitante que no presenta AUTORIZACION para su representación, en caso de que la solicitud la presente un tercero	Efecto en el pago por incidencias en la solicitud
72010	Solicitante que no presenta AUTORIZACION para su representación, en caso de que la solicitud la presente un tercero	Efecto en el pago por incidencias en la solicitud
74006	No define tipo de explotación en el módulo de DATOS ADICIONALES DE EXPLOTACIÓN MEDIDA 13 .(art 6,2 Orden de 14 de Abril de 2016).	Efecto en el pago por incidencias en la solicitud
74008	Se verifica que el solicitante marca en el módulo de DATOS ADICIONALES DE EXPLOTACIÓN MEDIDA 13 que es titular de la explotación a título individual, y sin embargo no cumplimenta de forma correcta el régimen de tenencia de la misma en el impreso PAC, con infracción de lo dispuesto en el artículo 6.1 b) de la Orden de 14 de abril de 2016.	Efecto en el pago por incidencias en la solicitud
74009	Se verifica que el interesado indica en el módulo de DATOS ADICIONALES DE EXPLOTACIÓN MEDIDA 13 pertenecer a una Sociedad Cooperativa Andaluza de Explotación Comunitaria de la Tierra/Cooperativa Andaluza de trabajo asociado, y no cumplimenta correctamente el NIF de dicha cooperativa, (art 6,3, Orden de 14 de Abril de 2016).	Hace cero la sup. declarada como socio de coop. Explot. Comunitaria/coop. Trab asociado.
74010	Se verifica que el solicitante indica en el módulo de DATOS ADICIONALES DE EXPLOTACIÓN MEDIDA 13 que es socio de una Cooperativas Andaluzas de Explotación Comunitaria de la Tierra/Cooperativa Andaluza de trabajo asociado , y no cumplimenta correctamente la cuota de participación en la misma, (art 6,3 Orden de 14 de Abril de 2016).	Hace cero la sup. declarada como socio de coop. Explot. Comunitaria/coop. Trab asociado.
74011	Se verifica que el solicitante indica en el módulo de DATOS ADICIONALES DE EXPLOTACIÓN MEDIDA 13 que es socio de una Cooperativa Andaluza de Explotación Comunitaria de la Tierra/Cooperativa Andaluza de trabajo asociado, aporta un certificado expedido por la cooperativa a la que está asociado, acreditativo del % de participación en la citada cooperativa, y sin embargo la suma de las cuotas de participación de los socios de la misma supera el 100%, (art 6,3) , Orden de 14 de Abril de 2016).	Hace cero la sup. declarada como socio de coop. Explot. Comunitaria/coop. Trab asociado.
74012	Nif de cooperativa de explotación comunitaria de la tierra/Cooperativa de Trabajo Asociado declarada por un socio, que no ha solicitado ayuda en la campaña n( Art 6 Orden 14/04/2017).	Denegación de la ayuda
74018	Productor que no es agricultor a título principal, según los datos del ejercicio fiscal n-1 y seguridad social, según establece orden de 14 de abril de 2016 Art 7.1.a y 7.1 c.	Denegación de la ayuda
74051	Solicitante de M13, que no declara ningún recinto en zona desfavorecida.	Denegación de la ayuda
74053	Importe inferior a 100 Euros (art 8.4 Orden 14/04/2016).	Denegación de la ayuda
74305	Registro duplicado en IDRA. Se requiere al solicitante de la ayuda para que presente la documentación relativa a su declaración de la renta de n-1, conforme orden de 14 de abril de 2016 Art 11.	Denegación de la ayuda
74336	Recinto con uso declarado distinto del uso SIGPAC	Recinto no admisible
75018	Solicitante dado de baja en GIRO.	Informativa
75019	Solicitante que figura como fallecido en GIRO.	Informativa
75020	Solicitante que no existe en GIRO.	Informativa
75021	Se verifica que el solicitante No autoriza para la consulta de datos de identidad a través del Sistema GIRO de la Consejería de Hacienda y Administración pública existan.	Informativa
75022	Se verifica que no autoriza a que, en caso de la devolución por la entidad financiera (retrocesión bancaria) del pago en la cuenta corriente consignada en la solicitud y que está debidamente registrada en el sistema contable GIRO de la Junta de Andalucía, se proceda al pago en cualquier otra cuenta corriente de la titularidad del solicitante vigente en dicho sistema contable.	Informativa
75024	La cuenta corriente declarada no se encuentra en el sistema GIRO, se realiza el pago a la cuenta	Informativa

<u>INCIDENCIA</u>	<u>LITERAL DE INCIDENCIA</u>	<u>EFECTO</u>
	principal designada en GIRO.	
75025	Sólo se autoriza el pago en la cuenta corriente consignada en la solicitud	Retiene Expediente Submedida
86007	Parcelas de titularidad pública, deben acreditar mediante la documentación correspondiente su tenencia ó cesión de uso. Esta documentación ha de estar vigente.(letra d) del art. 3 del Real Decreto 1075/2014 , de 19 de diciembre y art. 6,1.b de Orden 14 de abril de 2016)	Ignora recintos
86008	Parcelas de titularidad pública, que no ha acreditado la titularidad en años anteriores, deben acreditar mediante la documentación correspondiente su tenencia ó cesión de uso. Esta documentación ha de estar vigente.(letra d) del art. 3 del Real Decreto 1075/2014 , de 19 de diciembre y art. 6,1.b de Orden 14 de abril de 2016).	Ignora recintos
86020	Verifica que determinados recintos declarados por el expte para la operación, no se corresponde con la ZONA DESFAVORECIDA del ANEXO I de la Orden de 14 de abril de 2016. Y no ha sido solicitada la operación análoga o correspondiente.	Informativa
87000	Expedientes que NO facilita control de campo.	Exclusión expediente operación

Sevilla, a 16 de junio de 2021

Jefe/a del Servicio de Ayudas de Medidas de Acompañamiento



Fdo.: Manuel Aguilar Reyes

