

ALMERIA

<u>APELLIDOS Y NOMBRE / RAZÓN SOCIAL</u>	<u>NIF</u>	<u>EXPEDIENTE</u>	<u>SOLICITA AGRICULT. (3)</u>	<u>SOLICITA GANADER. (4)</u>	<u>ANUALIDAD DE PAGO</u>
JIMENEZ IGLESIAS JOSE MANUEL	****0244*	1246775	SI	NO	5ª

DATOS MANTENIMIENTO

IMPORTE POR ANUALIDAD

	2015	2016	2017	2018	2019
IMPORTE MÁXIMO SUBVENCIONABLE	0,00 €	0,00 €	0,00 €	0,00 €	272,73 €
IMPORTE MEDIO DE TRANSFERENCIA (€/ha)	0,00 €	0,00 €	0,00 €	0,00 €	349,65 €

RESUMEN DE UNIDADES

Cód	GRUPO DE PAGO	Sup. Dec. Admisible (ha)	Sup. Comprometida (ha)	Sup. ajustada compromiso (1) (ha)	% sobredec.	SUP. PROPUESTA (ha)	Importe Declarado	Importe Topado	Importe Propuesto	Importe tras sobredec.
57	FRUTALES REGADÍO	0,78		0,78	0,00	0,78	272,73	272,73	272,73	272,73
	<b>TOTAL</b>	0,78	0,78	0,78		0,78	272,73	272,73	272,73	272,73

APLICACIÓN DE REDUCCIONES Y SANCIONES

	Importe Calculado	Importe prereduc.	Admisibilidad y compromisos	Presentación tardía	Omisión declaración	Condicionidad	<u>IMPORTE ( Euros )</u>			
							PROPUESTO	FEADER (Eje 2)	MAPA	CAGPDS
AGRICULTURA	272,73	0,00	1,00	0,00	0,00	0,00	0,00	0,00	0,00	0,00
<b>TOTAL</b>						0,00	0,00	0,00	0,00	0,00

RECINTOS PROPUESTOS

REF.	REFERENCIA SIGPAC	CULTIVO	DESCRIPCIÓN CULTIVO	S/R G.PAGO	PEND. MEDIA (%)	SUP. DEC. ADMISIBLE (ha)	SUP. COMPROM. (ha)	SUP. AJUSTADA COMPROM. (1) (ha)	SUP. CONY. SIGPAC (ha)	SUP. CERTIF. (ha)	SUP. CAMPO (ha)	SUP. CAMPO DETER. CULT. (ha)	SUP. DEC. REDUCIDA (ha)	SUP. PROPUESTA (ha)
1700000004793473	04-103-015-00098-0001	206270	NARANJO-NAVEL FISCHER	R 57	3,34	0,26	0,26	0,26	0,26	0,00			0,26	0,26
1700000004793474	04-103-015-00111-0002	206270	NARANJO-NAVEL FISCHER	R 57	1,60	0,07	0,07	0,07	0,07	0,00			0,07	0,07
1700000004793475	04-103-015-00102-0001	206270	NARANJO-NAVEL FISCHER	R 57	3,94	0,19	0,19	0,19	0,19	0,00			0,19	0,19
1700000004793476	04-103-015-00103-0001	206270	NARANJO-NAVEL FISCHER	R 57	4,65	0,26	0,26	0,26	0,26	0,00			0,26	0,26

DATOS AGRICULTURA

RESUMEN DE UNIDADES

Cód	GRUPO DE PAGO	Sup. Dec. Admisible (ha)	Sup. Comprometida (ha)	Sup. ajustada compromiso (1) (ha)	% sobredec.	SUP. PROPUESTA (ha)	Importe Declarado	Importe Topado	Importe Propuesto	Importe tras sobredec.
57	FRUTALES REGADÍO	0,78		0,78	0,00	0,78	272,73	272,73	272,73	272,73
	<b>TOTAL</b>	0,78	0,78	0,78		0,78	272,73	272,73	272,73	272,73

RESUMEN DE PAGOS

							<u>IMPORTE ( Euros )</u>			
							PROPUESTO	FEADER (Eje 2)	MAPA	CAGPDS
Propuesto							0,00	0,00	0,00	0,00

APLICACIÓN DE REDUCCIONES Y SANCIONES

	Importe Calculado	Importe prereduc.	Admisibilidad y compromisos	Presentación tardía	Omisión declaración	Condicionidad	<u>IMPORTE ( Euros )</u>			
							PROPUESTO	FEADER (Eje 2)	MAPA	CAGPDS
	272,73	0,00	100,00	0,00	0,00	0,00	0,00	0,00	0,00	0,00
<b>TOTAL</b>						0,00	0,00	0,00	0,00	0,00



(1) Superficie declarada admisible ajustada con la superficie comprometida.  
(2) Factor de penalización valorando el alcance para el tipo de compromiso.  
(3) Solicita agricultura y tiene compromisos vigentes.  
(4) Solicita ganadería y tiene compromisos vigentes.

**DETALLE DE REDUCCIONES Y SANCIONES POR INCUMPLIMIENTOS DE ADMISIBILIDAD Y COMPROMISOS**

Tipo	Compromiso	Sup. Calculada	Sup. Incumpli.	Factor Alcance (2)	Coef. Línea Base	Coef. Acumulación	Coef. Reiteración	Importe Ayuda	Factor Sanción	Importe Sanción	Aplicado
B1	Las unidades comprometidas deben estar certificadas en producción ecológica según lo establecido en el Reglamento (CE) nº 834/2007 y el Reglamento (CE) nº 889/2008, por el que se establece disposiciones de aplicación del Reglamento (CE) nº 834/2007 del Consejo, durante el período de compromiso.	0,78	0,78	1,00	1,00	1,00	1,00	0,00 €	1,00	0,00 €	SI

**INCIDENCIAS**

**INCIDENCIA DESCRIPCIÓN**

85000	No inscrito en un organismo de control y certificación ecológico (artículo 5-1 c), Orden 26 mayo 2015)
85001	El recinto declarado no cumple con las normas de producción ecológica (artículo 5-1 e), Orden 26 mayo 2015) Ref:1700000004793473 Recinto:04-103-015-00098-001 Cultivo:206270 NARANJO-NAVEL FISCHER Regadío Ref:1700000004793475 Recinto:04-103-015-00102-001 Cultivo:206270 NARANJO-NAVEL FISCHER Regadío Ref:1700000004793476 Recinto:04-103-015-00103-001 Cultivo:206270 NARANJO-NAVEL FISCHER Regadío Ref:1700000004793474 Recinto:04-103-015-00111-002 Cultivo:206270 NARANJO-NAVEL FISCHER Regadío



(1) Superficie declarada admisible ajustada con la superficie comprometida.  
 (2) Factor de penalización valorando el alcance para el tipo de compromiso.  
 (3) Solicita agricultura y tiene compromisos vigentes.  
 (4) Solicita ganadería y tiene compromisos vigentes.

<u>APELLIDOS Y NOMBRE / RAZÓN SOCIAL</u>	<u>NIF</u>	<u>EXPEDIENTE</u>	<u>SOLICITA AGRICULT. (3)</u>	<u>SOLICITA GANADER. (4)</u>	<u>ANUALIDAD DE PAGO</u>
RECHE RECHE GINES	****5012*	1052376	SI	NO	5ª

**DATOS MANTENIMIENTO**

**IMPORTE POR ANUALIDAD**

	<u>2015</u>	<u>2016</u>	<u>2017</u>	<u>2018</u>	<u>2019</u>
<b>IMPORTE MÁXIMO SUBVENCIONABLE</b>	1.381,77 €	1.381,77 €	1.381,77 €	1.379,61 €	1.379,61 €
<b>IMPORTE MEDIO DE TRANSFERENCIA (€/ha)</b>	216,24 €	216,24 €	216,24 €	216,24 €	216,24 €

**RESUMEN DE UNIDADES**

<u>Cód</u>	<u>GRUPO DE PAGO</u>	<u>Sup. Dec. Admisible (ha)</u>	<u>Sup. Comprometida (ha)</u>	<u>Sup. ajustada compromiso (1) (ha)</u>	<u>% sobredec.</u>	<u>SUP. PROPUESTA (ha)</u>	<u>Importe Declarado</u>	<u>Importe Topado</u>	<u>Importe Propuesto</u>	<u>Importe tras sobredec.</u>
58	FRUTALES SECANO	6,39		6,38	0,00	6,38	1.379,61	1.379,61	1.379,61	1.379,61
	<b>TOTAL</b>	6,39	6,38	6,38		6,38	1.379,61	1.379,61	1.379,61	1.379,61

**APLICACIÓN DE REDUCCIONES Y SANCIONES**

	<u>Importe Calculado</u>	<u>Importe prereduc.</u>	<u>Admisibilidad y compromisos</u>	<u>Presentación tardía</u>	<u>Omisión declaración</u>	<u>Condicionabilidad</u>	<u>PROPUESTO</u>	<u>IMPORTE ( Euros )</u>		
								<u>FEADER (Eje 2)</u>	<u>MAPA</u>	<u>CAGPDS</u>
AGRICULTURA	1.379,61	1.379,61	0,00	0,00	0,00	0,00	1.379,61	1.034,71	148,31	196,59
<b>TOTAL</b>							1.379,61	1.034,71	148,31	196,59

**RECINTOS PROPUESTOS**

<u>REF.</u>	<u>REFERENCIA SIGPAC</u>	<u>CULTIVO DESCRIPCIÓN CULTIVO</u>	<u>S/R</u>	<u>G.PAGO</u>	<u>PEND. MEDIA (%)</u>	<u>SUP. DEC. ADMISIBLE (ha)</u>	<u>SUP. COMPROM. (ha)</u>	<u>SUP. AJUSTADA COMPROM. (1) (ha)</u>	<u>SUP. CONV. SIGPAC (ha)</u>	<u>SUP. CERTIF. (ha)</u>	<u>SUP. CAMPO (ha)</u>	<u>SUP. CAMPO DECLARADO REDUCIDA (ha)</u>	<u>SUP. DEC. REDUCIDA (ha)</u>	<u>SUP. PROPUESTA (ha)</u>
1700000002643826	04-070-028-00279-0003	104022 ALMENDROS-LARGUETA	S	58	28,51	2,52	2,52	2,52	2,52	2,52			2,52	2,52
1700000002643827	04-070-028-00280-0003	104022 ALMENDROS-LARGUETA	S	58	27,49	0,19	0,19	0,19	0,19	0,19			0,19	0,19
1700000002643828	04-070-028-00280-0004	104022 ALMENDROS-LARGUETA	S	58	28,60	0,06	0,06	0,06	0,06	0,06			0,06	0,06
1700000002643829	04-070-028-00338-0002	104022 ALMENDROS-LARGUETA	S	58	27,82	0,08	0,08	0,08	0,08	0,08			0,08	0,08
1700000002643830	04-070-036-00085-0001	104022 ALMENDROS-LARGUETA	S	58	12,84	0,41	0,41	0,41	0,41	0,41			0,41	0,41
1700000002643831	04-070-036-00091-0001	104022 ALMENDROS-LARGUETA	S	58	13,12	0,47	0,47	0,47	0,47	0,47			0,47	0,47
1700000002643832	04-070-028-00279-0016	104022 ALMENDROS-LARGUETA	S	58	21,71	0,14	0,14	0,14	0,14	0,14			0,14	0,14
1700000002643833	04-070-029-00058-0001	104020 ALMENDROS-GUARA	S	58	20,92	2,52	2,52	2,52	2,52	2,52			2,52	2,52

**DATOS AGRICULTURA**

**RESUMEN DE UNIDADES**

<u>Cód</u>	<u>GRUPO DE PAGO</u>	<u>Sup. Dec. Admisible (ha)</u>	<u>Sup. Comprometida (ha)</u>	<u>Sup. ajustada compromiso (1) (ha)</u>	<u>% sobredec.</u>	<u>SUP. PROPUESTA (ha)</u>	<u>Importe Declarado</u>	<u>Importe Topado</u>	<u>Importe Propuesto</u>	<u>Importe tras sobredec.</u>
58	FRUTALES SECANO	6,39		6,38	0,00	6,38	1.379,61	1.379,61	1.379,61	1.379,61
	<b>TOTAL</b>	6,39	6,38	6,38		6,38	1.379,61	1.379,61	1.379,61	1.379,61

**RESUMEN DE PAGOS**

	<u>PROPUESTO</u>	<u>IMPORTE ( Euros )</u>		
		<u>FEADER (Eje 2)</u>	<u>MAPA</u>	<u>CAGPDS</u>
Propuesto a pagar	1.379,61	1.034,71	148,31	196,59

**APLICACIÓN DE REDUCCIONES Y SANCIONES**

	<u>Importe Calculado</u>	<u>Importe prereduc.</u>	<u>Admisibilidad y compromisos</u>	<u>Presentación tardía</u>	<u>Omisión declaración</u>	<u>Condicionabilidad</u>	<u>PROPUESTO</u>	<u>IMPORTE ( Euros )</u>		
								<u>FEADER (Eje 2)</u>	<u>MAPA</u>	<u>CAGPDS</u>
	1.379,61	1.379,61	0,00	0,00	0,00	0,00	1.379,61	1.034,71	148,31	196,59
<b>TOTAL</b>							1.379,61	1.034,71	148,31	196,59



(1) Superficie declarada admisible ajustada con la superficie comprometida.  
 (2) Factor de penalización valorando el alcance para el tipo de compromiso.  
 (3) Solicita agricultura y tiene compromisos vigentes.  
 (4) Solicita ganadería y tiene compromisos vigentes.

<u>APELLIDOS Y NOMBRE / RAZÓN SOCIAL</u>	<u>NIF</u>	<u>EXPEDIENTE</u>	<u>SOLICITA AGRICULT. (3)</u>	<u>SOLICITA GANADER. (4)</u>	<u>ANUALIDAD DE PAGO</u>
RODRIGUEZ RODRIGUEZ JUAN ELIAS	****4189*	1232353	SI	NO	5ª

**DATOS MANTENIMIENTO**

**IMPORTE POR ANUALIDAD**

	<u>2015</u>	<u>2016</u>	<u>2017</u>	<u>2018</u>	<u>2019</u>
<b>IMPORTE MÁXIMO SUBVENCIONABLE</b>	5.464,38 €	5.464,38 €	5.464,38 €	5.451,41 €	5.451,41 €
<b>IMPORTE MEDIO DE TRANSFERENCIA (€/ha)</b>	216,24 €	216,24 €	216,24 €	216,24 €	216,24 €

**RESUMEN DE UNIDADES**

<u>Cód</u>	<u>GRUPO DE PAGO</u>	<u>Sup. Dec. Admisible (ha)</u>	<u>Sup. Comprometida (ha)</u>	<u>Sup. ajustada compromiso (1) (ha)</u>	<u>% sobredec.</u>	<u>SUP. PROPUESTA (ha)</u>	<u>Importe Declarado</u>	<u>Importe Topado</u>	<u>Importe Propuesto</u>	<u>Importe tras sobredec.</u>
58	FRUTALES SECANO	25,22		25,21	0,12	25,18	5.451,41	5.451,41	5.444,92	5.444,92
	<b>TOTAL</b>	25,22	25,21	25,21		25,18	5.451,41	5.451,41	5.444,92	5.444,92

**APLICACIÓN DE REDUCCIONES Y SANCIONES**

	<u>Importe Calculado</u>	<u>Importe prerreduc.</u>	<u>Admisibilidad y compromisos</u>	<u>Presentación tardía</u>	<u>Omisión declaración</u>	<u>Condicionabilidad</u>	<u>PROPUESTO</u>	<u>IMPORTE ( Euros )</u>		
								<u>FEADER (Eje 2)</u>	<u>MAPA</u>	<u>CAGPDS</u>
AGRICULTURA	5.444,92	5.444,92	0,00	0,00	0,00	0,00	5.444,92	4.083,69	585,33	775,90
<b>TOTAL</b>							5.444,92	4.083,69	585,33	775,90

**RECINTOS PROPUESTOS**

<u>REF.</u>	<u>REFERENCIA SIGPAC</u>	<u>CULTIVO DESCRIPCIÓN CULTIVO</u>	<u>S/R G.PAGO</u>	<u>PEND. MEDIA (%)</u>	<u>SUP. DEC. ADMISIBLE (ha)</u>	<u>SUP. COMPROM. (ha)</u>	<u>SUP. AJUSTADA COMPROM. (1) (ha)</u>	<u>SUP. CONV. SIGPAC (ha)</u>	<u>SUP. CERTIF. (ha)</u>	<u>SUP. CAMPO (ha)</u>	<u>SUP. CAMPO DECLARADO (ha)</u>	<u>SUP. DEC. REDUCIDA (ha)</u>	<u>SUP. PROPUESTA (ha)</u>
1700000006256964	04-099-022-00245-0001	104020 ALMENDROS-GUARA	S 58	26,45	2,51	2,51	2,51		2,51	2,51	2,51	2,51	2,51
1700000006256965	04-099-024-00374-0012	104020 ALMENDROS-GUARA	S 58	23,04	15,62	15,61	15,61		15,62	15,58	15,58	15,61	15,58
1700000006256966	04-099-024-00413-0006	104020 ALMENDROS-GUARA	S 58	28,44	0,49	0,49	0,49		0,49	0,49	0,49	0,49	0,49
1700000006256967	04-099-024-00414-0012	104020 ALMENDROS-GUARA	S 58	26,58	0,32	0,32	0,32		0,32	0,32	0,32	0,32	0,32
1700000006256968	04-099-024-00374-0011	104020 ALMENDROS-GUARA	S 58	23,53	1,04	1,04	1,04		1,04	1,04	1,04	1,04	1,04
1700000006256969	04-099-024-00413-0003	104020 ALMENDROS-GUARA	S 58	31,72	1,75	1,75	1,75		1,75	1,75	1,75	1,75	1,75
1700000006256970	04-099-024-00413-0009	104020 ALMENDROS-GUARA	S 58	18,77	0,30	0,30	0,30		0,30	0,30	0,30	0,30	0,30
1700000006256971	04-099-024-00414-0011	104020 ALMENDROS-GUARA	S 58	24,88	1,70	1,70	1,70		1,70	1,70	1,70	1,70	1,70
1700000006256973	04-099-024-00374-0010	104020 ALMENDROS-GUARA	S 58	16,01	0,40	0,40	0,40		0,40	0,40	0,40	0,40	0,40
1700000006256974	04-099-023-00055-0003	104020 ALMENDROS-GUARA	S 58	21,82	1,09	1,12	1,09		1,09	1,09	1,09	1,09	1,09

**DATOS AGRICULTURA**

**RESUMEN DE UNIDADES**

<u>Cód</u>	<u>GRUPO DE PAGO</u>	<u>Sup. Dec. Admisible (ha)</u>	<u>Sup. Comprometida (ha)</u>	<u>Sup. ajustada compromiso (1) (ha)</u>	<u>% sobredec.</u>	<u>SUP. PROPUESTA (ha)</u>	<u>Importe Declarado</u>	<u>Importe Topado</u>	<u>Importe Propuesto</u>	<u>Importe tras sobredec.</u>
58	FRUTALES SECANO	25,22		25,21	0,12	25,18	5.451,41	5.451,41	5.444,92	5.444,92
	<b>TOTAL</b>	25,22	25,21	25,21		25,18	5.451,41	5.451,41	5.444,92	5.444,92

**RESUMEN DE PAGOS**

	<u>PROPUESTO</u>	<u>IMPORTE ( Euros )</u>		
		<u>FEADER (Eje 2)</u>	<u>MAPA</u>	<u>CAGPDS</u>
Propuesto a pagar	5.444,92	4.083,69	585,33	775,90

**APLICACIÓN DE REDUCCIONES Y SANCIONES**

<u>Importe Calculado</u>	<u>Importe prerreduc.</u>	<u>Admisibilidad y compromisos</u>	<u>Presentación tardía</u>	<u>Omisión declaración</u>	<u>Condicionabilidad</u>	<u>PROPUESTO</u>	<u>IMPORTE ( Euros )</u>		
							<u>FEADER (Eje 2)</u>	<u>MAPA</u>	<u>CAGPDS</u>
5.444,92	5.444,92	0,00	0,00	0,00	0,00	5.444,92	4.083,69	585,33	775,90
<b>TOTAL</b>						5.444,92	4.083,69	585,33	775,90



(1) Superficie declarada admisible ajustada con la superficie comprometida.  
 (2) Factor de penalización valorando el alcance para el tipo de compromiso.  
 (3) Solicita agricultura y tiene compromisos vigentes.  
 (4) Solicita ganadería y tiene compromisos vigentes.

**INCIDENCIAS**

**INCIDENCIA DESCRIPCIÓN**

- 219 Superficie declarada sobre un mismo recinto, en un mismo expediente, mayor que la superficie total del recinto SIGPAC.  
 Ref:1700000006256950 Recinto:04-099-022-00188-043 Cultivo:104007 ALMENDROS-COMUNA Secano Suma de superficies declaradas para este recinto por el solicitante (Áreas):77 Superficie SIGPAC total para el recinto (Áreas):58 Exceso de superficie declarada (Hectáreas):0,19
- 85031 Solicita recinto que no está comprometido para la operación.  
 Ref:1700000006256960 Recinto:04-099-019-00297-003 Cultivo:104007 ALMENDROS-COMUNA Secano  
 Ref:1700000006256956 Recinto:04-099-022-00187-001 Cultivo:104007 ALMENDROS-COMUNA Secano  
 Ref:1700000006256958 Recinto:04-099-022-00187-022 Cultivo:104007 ALMENDROS-COMUNA Secano  
 Ref:1700000006256957 Recinto:04-099-022-00187-029 Cultivo:104007 ALMENDROS-COMUNA Secano  
 Ref:1700000006256961 Recinto:04-099-022-00187-030 Cultivo:104007 ALMENDROS-COMUNA Secano  
 Ref:1700000006256959 Recinto:04-099-022-00188-015 Cultivo:104007 ALMENDROS-COMUNA Secano  
 Ref:1700000006256952 Recinto:04-099-022-00188-016 Cultivo:104007 ALMENDROS-COMUNA Secano  
 Ref:1700000006256953 Recinto:04-099-022-00188-026 Cultivo:104007 ALMENDROS-COMUNA Secano  
 Ref:1700000006256954 Recinto:04-099-022-00188-036 Cultivo:104007 ALMENDROS-COMUNA Secano  
 Ref:1700000006256955 Recinto:04-099-022-00188-037 Cultivo:104007 ALMENDROS-COMUNA Secano  
 Ref:1700000006256950 Recinto:04-099-022-00188-043 Cultivo:104007 ALMENDROS-COMUNA Secano  
 Ref:1700000006256951 Recinto:04-099-022-00595-002 Cultivo:104007 ALMENDROS-COMUNA Secano  
 Ref:1700000006256949 Recinto:04-099-022-00595-009 Cultivo:104007 ALMENDROS-COMUNA Secano  
 Ref:1700000006256962 Recinto:04-099-022-00595-018 Cultivo:104007 ALMENDROS-COMUNA Secano  
 Ref:1700000006256947 Recinto:04-099-022-00595-024 Cultivo:104007 ALMENDROS-COMUNA Secano  
 Ref:1700000006256948 Recinto:04-099-022-00595-025 Cultivo:104007 ALMENDROS-COMUNA Secano  
 Ref:1700000006256972 Recinto:04-099-024-00374-021 Cultivo:104020 ALMENDROS-GUARA Secano



(1) Superficie declarada admisible ajustada con la superficie comprometida.  
 (2) Factor de penalización valorando el alcance para el tipo de compromiso.  
 (3) Solicita agricultura y tiene compromisos vigentes.  
 (4) Solicita ganadería y tiene compromisos vigentes.

<u>APELLIDOS Y NOMBRE / RAZÓN SOCIAL</u>	<u>NIF</u>	<u>EXPEDIENTE</u>	<u>SOLICITA AGRICULT. (3)</u>	<u>SOLICITA GANADER. (4)</u>	<u>ANUALIDAD DE PAGO</u>
TUDELA ALCARAZ MARIA MARAVILLAS	****2423*	1008130	SI	NO	5ª

**DATOS MANTENIMIENTO**

**IMPORTE POR ANUALIDAD**

	<u>2015</u>	<u>2016</u>	<u>2017</u>	<u>2018</u>	<u>2019</u>
<b>IMPORTE MÁXIMO SUBVENCIONABLE</b>	206,30 €	206,30 €	206,30 €	202,80 €	202,80 €
<b>IMPORTE MEDIO DE TRANSFERENCIA (€/ha)</b>	349,66 €	349,66 €	349,66 €	349,66 €	349,66 €

**RESUMEN DE UNIDADES**

<u>Cód</u>	<u>GRUPO DE PAGO</u>	<u>Sup. Dec. Admisible (ha)</u>	<u>Sup. Comprometida (ha)</u>	<u>Sup. ajustada compromiso (1) (ha)</u>	<u>% sobredec.</u>	<u>SUP. PROPUESTA (ha)</u>	<u>Importe Declarado</u>	<u>Importe Topado</u>	<u>Importe Propuesto</u>	<u>Importe tras sobredec.</u>
57	FRUTALES REGADÍO	0,59		0,58	0,00	0,58	202,80	202,80	202,80	202,80
	<b>TOTAL</b>	0,59	0,58	0,58		0,58	202,80	202,80	202,80	202,80

**APLICACIÓN DE REDUCCIONES Y SANCIONES**

	<u>Importe Calculado</u>	<u>Importe prereduc.</u>	<u>Admisibilidad y compromisos</u>	<u>Presentación tardía</u>	<u>Omisión declaración</u>	<u>Condicionabilidad</u>	<u>PROPUESTO</u>	<u>IMPORTE ( Euros )</u>		
								<u>FEADER (Eje 2)</u>	<u>MAPA</u>	<u>CAGPDS</u>
AGRICULTURA	202,80	202,80	0,00	0,00	0,00	0,00	202,80	152,10	21,80	28,90
<b>TOTAL</b>							202,80	152,10	21,80	28,90

**RECINTOS PROPUESTOS**

<u>REF.</u>	<u>REFERENCIA SIGPAC</u>	<u>CULTIVO DESCRIPCIÓN CULTIVO</u>	<u>S/R</u>	<u>G.PAGO</u>	<u>PEND. MEDIA (%)</u>	<u>SUP. DEC. ADMISIBLE (ha)</u>	<u>SUP. COMPROM. (ha)</u>	<u>SUP. AJUSTADA COMPROM. (1) (ha)</u>	<u>SUP. CONV. SIGPAC (ha)</u>	<u>SUP. CERTIF. (ha)</u>	<u>SUP. CAMPO (ha)</u>	<u>SUP. CAMPO DECLARADO (ha)</u>	<u>SUP. DEC. REDUCIDA (ha)</u>	<u>SUP. PROPUESTA (ha)</u>
1700000002767418	04-047-021-00163-0001	209200 MANDARINO-MANDARINO COMÚN	R	57	10,39	0,14	0,35	0,14	0,14	0,14			0,14	0,14
1700000002767419	04-047-021-00164-0003	206235 NARANJO-CASTELLANA	R	57	4,34	0,02	0,02	0,02	0,02	0,02			0,02	0,02
1700000002767420	04-047-021-00165-0001	206235 NARANJO-CASTELLANA	R	57	7,41	0,21	0,21	0,21	0,21	0,21			0,21	0,21
1700000002767421	04-047-021-00163-0001	206235 NARANJO-CASTELLANA	R	57	10,39	0,21	0,35	0,21	0,21	0,21			0,21	0,21
1700000002767422	04-047-021-09010-0003	206235 NARANJO-CASTELLANA	R	57	8,28	0,01	0,01	0,01	0,01	0,01			0,01	0,01

**DATOS AGRICULTURA**

**RESUMEN DE UNIDADES**

<u>Cód</u>	<u>GRUPO DE PAGO</u>	<u>Sup. Dec. Admisible (ha)</u>	<u>Sup. Comprometida (ha)</u>	<u>Sup. ajustada compromiso (1) (ha)</u>	<u>% sobredec.</u>	<u>SUP. PROPUESTA (ha)</u>	<u>Importe Declarado</u>	<u>Importe Topado</u>	<u>Importe Propuesto</u>	<u>Importe tras sobredec.</u>
57	FRUTALES REGADÍO	0,59		0,58	0,00	0,58	202,80	202,80	202,80	202,80
	<b>TOTAL</b>	0,59	0,58	0,58		0,58	202,80	202,80	202,80	202,80

**RESUMEN DE PAGOS**

	<u>PROPUESTO</u>	<u>IMPORTE ( Euros )</u>		
		<u>FEADER (Eje 2)</u>	<u>MAPA</u>	<u>CAGPDS</u>
Propuesto a pagar	202,80	152,10	21,80	28,90

**APLICACIÓN DE REDUCCIONES Y SANCIONES**

	<u>Importe Calculado</u>	<u>Importe prereduc.</u>	<u>Admisibilidad y compromisos</u>	<u>Presentación tardía</u>	<u>Omisión declaración</u>	<u>Condicionabilidad</u>	<u>PROPUESTO</u>	<u>IMPORTE ( Euros )</u>		
								<u>FEADER (Eje 2)</u>	<u>MAPA</u>	<u>CAGPDS</u>
	202,80	202,80	0,00	0,00	0,00	0,00	202,80	152,10	21,80	28,90
<b>TOTAL</b>							202,80	152,10	21,80	28,90



(1) Superficie declarada admisible ajustada con la superficie comprometida.  
 (2) Factor de penalización valorando el alcance para el tipo de compromiso.  
 (3) Solicita agricultura y tiene compromisos vigentes.  
 (4) Solicita ganadería y tiene compromisos vigentes.

**CADIZ**

<u>APELLIDOS Y NOMBRE / RAZÓN SOCIAL</u>	<u>NIF</u>	<u>EXPEDIENTE</u>	<u>SOLICITA AGRICULT. (3)</u>	<u>SOLICITA GANADER. (4)</u>	<u>ANUALIDAD DE PAGO</u>
AVILA FARZON SL	****5346*	1237327	SI	SI	5ª

**DATOS MANTENIMIENTO****IMPORTES POR ANUALIDAD**

	<b>2015</b>	<b>2016</b>	<b>2017</b>	<b>2018</b>	<b>2019</b>
<b>IMPORTE MÁXIMO SUBVENCIONABLE</b>	15.213,02 €	15.213,02 €	15.173,45 €	15.173,45 €	15.173,45 €
<b>IMPORTE MEDIO DE TRANSFERENCIA (€/ha)</b>	47,67 €	47,67 €	47,67 €	47,67 €	47,67 €

**RESUMEN DE UNIDADES**

<u>Cód</u>	<u>GRUPO DE PAGO</u>	<u>Sup. Dec. Admisible (ha)</u>	<u>Sup. Comprometida (ha)</u>	<u>Sup. ajustada compromiso (1) (ha)</u>	<u>% sobredec.</u>	<u>SUP. PROPUESTA (ha)</u>	<u>Importe Declarado</u>	<u>Importe Topado</u>	<u>Importe Propuesto</u>	<u>Importe tras sobredec.</u>
59	HERBÁCEOS	13,54		13,54	0,00	13,54	2.046,84	1.975,79	1.975,79	1.975,79
63	PASTOS ASOCIADOS A GANADERÍA ECOLÓGICA	360,41		304,78	0,00	304,78	11.944,61	13.197,66	11.944,61	11.944,61
	<b>TOTAL</b>	373,95	318,32	318,32		318,32	13.991,45	15.173,45	13.920,40	13.920,40

**APLICACIÓN DE REDUCCIONES Y SANCIONES**

	<u>Importe Calculado</u>	<u>Importe prereduc.</u>	<u>Admisibilidad y compromisos</u>	<u>Presentación tardía</u>	<u>Omisión declaración</u>	<u>Condicionalidad</u>	<u>PROPUESTO</u>	<b>IMPORTE ( Euros )</b>			
								<u>FEADER (Eje 2)</u>	<u>MAPA</u>	<u>CAGPDS</u>	
AGRICULTURA	1.975,79	1.975,79	0,00	0,00	0,00	0,00	1.975,79	1.481,84	212,40	281,55	
GANADERÍA	11.944,61	11.944,61	0,00	0,00	0,00	0,00	11.944,61	8.958,46	1.284,05	1.702,10	
							<b>TOTAL</b>	13.920,40	8.958,46	1.284,05	1.702,10



**RECINTOS PROPUESTOS**

REF.	REFERENCIA SIGPAC	CULTIVO	DESCRIPCIÓN CULTIVO	S/R	G. PAGO	PEND. MEDIA (%)	SUP. DEC. ADMISIBLE (ha)	SUP. COMPROM. (ha)	SUP. AJUSTADA COMPR.(1) (ha)	SUP. CONY. SIGPAC (ha)	SUP. CERTIE. (ha)	SUP. CAMPO (ha)	SUP. CAMPO DETER. CULT. DECLARADO (ha)	SUP. DEC. REDUCIDA (ha)	SUP. PROPUESTA (ha)
170000006506825	11-023-080-00024-0001	5000	CEBADA-SIN VARIEDAD	S	59	3,82	7,79	7,79	7,79		7,79			7,79	7,79
170000006506826	11-044-011-00009-0010	62000	PASTOS PERMANENTES DE 5 O MAS AÑOS-SIN VARIEDAD	S	63	15,69	0,70	0,70	0,70		0,70			0,70	0,70
170000006506834	11-044-011-00010-0005	62000	PASTOS PERMANENTES DE 5 O MAS AÑOS-SIN VARIEDAD	S	63	26,47	1,18	0,92	0,92		2,63			0,92	0,92
170000006506835	11-044-011-00001-0006	62000	PASTOS PERMANENTES DE 5 O MAS AÑOS-SIN VARIEDAD	S	63	19,21	5,21	5,21	5,21		5,21			5,21	5,21
170000006506836	11-044-011-00006-0009	62000	PASTOS PERMANENTES DE 5 O MAS AÑOS-SIN VARIEDAD	S	63	20,91	2,74	2,33	2,33		2,74			2,33	2,33
170000006506837	11-044-011-00006-0010	62000	PASTOS PERMANENTES DE 5 O MAS AÑOS-SIN VARIEDAD	S	63	20,80	2,39	2,39	2,39		2,81			2,39	2,39
170000006506838	11-044-011-00001-0008	62000	PASTOS PERMANENTES DE 5 O MAS AÑOS-SIN VARIEDAD	S	63	10,56	1,22	1,22	1,22		1,22			1,22	1,22
170000006506839	11-044-011-00010-0011	62000	PASTOS PERMANENTES DE 5 O MAS AÑOS-SIN VARIEDAD	S	63	17,40	4,13	4,13	4,13		4,13			4,13	4,13
170000006506840	11-044-011-00010-0012	62000	PASTOS PERMANENTES DE 5 O MAS AÑOS-SIN VARIEDAD	S	63	19,72	23,20	23,20	23,20		23,20			23,20	23,20
170000006506841	11-044-011-00011-0002	62000	PASTOS PERMANENTES DE 5 O MAS AÑOS-SIN VARIEDAD	S	63	11,79	1,76	1,76	1,76		1,76			1,76	1,76
170000006506842	11-044-011-00011-0003	62000	PASTOS PERMANENTES DE 5 O MAS AÑOS-SIN VARIEDAD	S	63	21,55	9,89	9,89	9,89		9,89			9,89	9,89
170000006506846	11-044-011-00010-0002	62000	PASTOS PERMANENTES DE 5 O MAS AÑOS-SIN VARIEDAD	S	63	16,11	1,42	0,42	0,42		1,67			0,42	0,42
170000006506847	11-044-011-00001-0007	62000	PASTOS PERMANENTES DE 5 O MAS AÑOS-SIN VARIEDAD	S	63	20,30	6,50	5,53	5,53		6,50			5,53	5,53
170000006506848	11-044-011-00001-0003	62000	PASTOS PERMANENTES DE 5 O MAS AÑOS-SIN VARIEDAD	S	63	21,30	7,16	6,09	6,09		7,16			6,09	6,09
170000006506849	11-044-011-00001-0010	62000	PASTOS PERMANENTES DE 5 O MAS AÑOS-SIN VARIEDAD	S	63	13,84	3,16	3,16	3,16		3,16			3,16	3,16
170000006506850	11-044-011-00002-0001	62000	PASTOS PERMANENTES DE 5 O MAS AÑOS-SIN VARIEDAD	S	63	18,01	5,54	5,54	5,54		5,54			5,54	5,54
170000006506851	11-044-011-00003-0003	62000	PASTOS PERMANENTES DE 5 O MAS AÑOS-SIN VARIEDAD	S	63	19,38	15,04	15,04	15,04		15,04			15,04	15,04
170000006506852	11-044-011-00004-0002	62000	PASTOS PERMANENTES DE 5 O MAS AÑOS-SIN VARIEDAD	S	63	9,52	0,79	0,79	0,79		0,79			0,79	0,79
170000006506853	11-044-011-00005-0002	62000	PASTOS PERMANENTES DE 5 O MAS AÑOS-SIN VARIEDAD	S	63	18,53	1,70	1,45	1,45		1,70			1,45	1,45
170000006506854	11-044-011-00005-0001	62000	PASTOS PERMANENTES DE 5 O MAS AÑOS-SIN VARIEDAD	S	63	23,09	0,39	0,39	0,39		0,60			0,39	0,39
170000006506855	11-044-011-00003-0001	62000	PASTOS PERMANENTES DE 5 O MAS AÑOS-SIN VARIEDAD	S	63	19,54	1,45	1,25	1,25		1,93			1,25	1,25
170000006506856	11-044-011-00010-0004	62000	PASTOS PERMANENTES DE 5 O MAS AÑOS-SIN VARIEDAD	S	63	27,42	0,39	0,35	0,35		0,46			0,35	0,35
170000006506857	11-044-011-00007-0009	62000	PASTOS PERMANENTES DE 5 O MAS AÑOS-SIN VARIEDAD	S	63	23,53	4,36	2,31	2,31		5,13			2,31	2,31
170000006506858	11-044-011-00006-0007	62000	PASTOS PERMANENTES DE 5 O MAS AÑOS-SIN VARIEDAD	S	63	18,99	2,04	1,73	1,73		2,04			1,73	1,73
170000006506859	11-044-011-00009-0009	62000	PASTOS PERMANENTES DE 5 O MAS AÑOS-SIN VARIEDAD	S	63	16,52	0,32	0,32	0,32		0,32			0,32	0,32
170000006506861	11-023-082-00029-0021	62000	PASTOS PERMANENTES DE 5 O MAS AÑOS-SIN VARIEDAD	S	63	20,25	0,07	0,07	0,07		0,20			0,07	0,07
170000006506864	11-023-082-00029-0004	62000	PASTOS PERMANENTES DE 5 O MAS AÑOS-SIN VARIEDAD	S	63	15,91	14,31	14,31	14,31		14,31			14,31	14,31
170000006506866	11-023-082-00029-0024	62000	PASTOS PERMANENTES DE 5 O MAS AÑOS-SIN VARIEDAD	S	63	12,56	0,19	0,19	0,19		0,42			0,19	0,19
170000006506867	11-023-082-00029-0026	62000	PASTOS PERMANENTES DE 5 O MAS AÑOS-SIN VARIEDAD	S	63	17,10	3,53	3,53	3,53		3,53			3,53	3,53
170000006506868	11-023-082-00029-0025	62000	PASTOS PERMANENTES DE 5 O MAS AÑOS-SIN VARIEDAD	S	63	16,51	1,92	1,92	1,92		1,92			1,92	1,92
170000006506870	11-044-011-00012-0015	62000	PASTOS PERMANENTES DE 5 O MAS AÑOS-SIN VARIEDAD	S	63	31,51	15,38	5,38	5,38		15,38			5,38	5,38
170000006506872	11-023-082-00029-0023	62000	PASTOS PERMANENTES DE 5 O MAS AÑOS-SIN VARIEDAD	S	63	17,03	0,09	0,09	0,09		0,27			0,09	0,09
170000006506873	11-023-082-00029-0013	62000	PASTOS PERMANENTES DE 5 O MAS AÑOS-SIN VARIEDAD	S	63	16,93	0,06	0,06	0,06		0,08			0,06	0,06
170000006506874	11-023-082-00029-0018	62000	PASTOS PERMANENTES DE 5 O MAS AÑOS-SIN VARIEDAD	S	63	10,87	0,41	0,41	0,41		0,41			0,41	0,41
170000006506875	11-023-082-00029-0022	62000	PASTOS PERMANENTES DE 5 O MAS AÑOS-SIN VARIEDAD	S	63	17,98	0,40	0,40	0,40		0,47			0,40	0,40
170000006506877	11-023-082-00029-0027	62000	PASTOS PERMANENTES DE 5 O MAS AÑOS-SIN VARIEDAD	S	63	19,13	0,69	0,69	0,69		0,81			0,69	0,69
170000006506878	11-023-082-00029-0009	62000	PASTOS PERMANENTES DE 5 O MAS AÑOS-SIN VARIEDAD	S	63	18,53	1,23	1,23	1,23		1,23			1,23	1,23
170000006506879	11-023-082-00029-0016	62000	PASTOS PERMANENTES DE 5 O MAS AÑOS-SIN VARIEDAD	S	63	15,59	2,89	2,89	2,89		2,89			2,89	2,89
170000006506880	11-044-011-00012-0022	62000	PASTOS PERMANENTES DE 5 O MAS AÑOS-SIN VARIEDAD	S	63	21,34	5,36	3,48	3,48		5,36			3,48	3,48
170000006506883	11-044-011-00010-0010	62000	PASTOS PERMANENTES DE 5 O MAS AÑOS-SIN VARIEDAD	S	63	11,52	1,59	1,59	1,59		1,59			1,59	1,59
170000006506884	11-023-082-00029-0006	62000	PASTOS PERMANENTES DE 5 O MAS AÑOS-SIN VARIEDAD	S	63	17,88	1,87	1,87	1,87		2,88			1,87	1,87
170000006506885	11-044-011-00012-0011	62000	PASTOS PERMANENTES DE 5 O MAS AÑOS-SIN VARIEDAD	S	63	19,52	15,86	15,86	15,86		18,66			15,86	15,86
170000006506886	11-023-080-00024-0002	5000	CEBADA-SIN VARIEDAD	S	59	15,28	5,75	5,75	5,75		5,75			5,75	5,75
170000006506888	11-044-011-00012-0009	62000	PASTOS PERMANENTES DE 5 O MAS AÑOS-SIN VARIEDAD	S	63	24,70	7,04	7,04	7,04		7,04			7,04	7,04
170000006506891	11-044-011-00011-0015	62000	PASTOS PERMANENTES DE 5 O MAS AÑOS-SIN VARIEDAD	S	63	17,10	5,35	5,35	5,35		6,29			5,35	5,35
170000006506892	11-044-011-00008-0009	62000	PASTOS PERMANENTES DE 5 O MAS AÑOS-SIN VARIEDAD	S	63	26,63	0,23	7,87	0,15		0,23			0,15	0,15
170000006506893	11-044-011-00007-0004	62000	PASTOS PERMANENTES DE 5 O MAS AÑOS-SIN VARIEDAD	S	63	19,82	1,12	1,12	1,12		1,12			1,12	1,12
170000006506894	11-044-011-00008-0009	62000	PASTOS PERMANENTES DE 5 O MAS AÑOS-SIN VARIEDAD	S	63	26,63	0,06	7,87	0,04		0,06			0,04	0,04
170000006506895	11-044-011-00007-0003	62000	PASTOS PERMANENTES DE 5 O MAS AÑOS-SIN VARIEDAD	S	63	17,86	1,99	1,99	1,99		1,99			1,99	1,99
170000006506896	11-044-011-00009-0007	62000	PASTOS PERMANENTES DE 5 O MAS AÑOS-SIN VARIEDAD	S	63	19,76	1,77	1,50	1,50		1,77			1,50	1,50
170000006506897	11-044-011-00008-0009	62000	PASTOS PERMANENTES DE 5 O MAS AÑOS-SIN VARIEDAD	S	63	26,63	0,02	7,87	0,01		0,02			0,01	0,01
170000006506899	11-044-011-00008-0009	62000	PASTOS PERMANENTES DE 5 O MAS AÑOS-SIN VARIEDAD	S	63	26,63	0,05	7,87	0,03		0,05			0,03	0,03
170000006506903	11-044-011-00008-0020	62000	PASTOS PERMANENTES DE 5 O MAS AÑOS-SIN VARIEDAD	S	63	13,89	0,52	0,52	0,52		0,61			0,52	0,52
170000006506904	11-044-011-00008-0008	62000	PASTOS PERMANENTES DE 5 O MAS AÑOS-SIN VARIEDAD	S	63	14,30	9,79	0,02	0,02		9,79			0,02	0,02
170000006506905	11-044-011-00012-0018	62000	PASTOS PERMANENTES DE 5 O MAS AÑOS-SIN VARIEDAD	S	63	24,56	1,11	0,68	0,68		1,71			0,68	0,68
170000006506906	11-044-011-00008-0009	62000	PASTOS PERMANENTES DE 5 O MAS AÑOS-SIN VARIEDAD	S	63	26,63	0,03	7,87	0,02		0,03			0,02	0,02

- (1) Superficie declarada admisible ajustada con la superficie comprometida.  
(2) Factor de penalización valorando el alcance para el tipo de compromiso.  
(3) Solicita agricultura y tiene compromisos vigentes.  
(4) Solicita ganadería y tiene compromisos vigentes.



**RECINTOS PROPUESTOS**

REF.	REFERENCIA SIGPAC	CULTIVO	DESCRIPCIÓN CULTIVO	S/R	G.PAGO	PEND. MEDIA (%)	SUP. DEC. ADMISIBLE (ha)	SUP. COMPROM. (ha)	SUP. AJUSTADA COMPR.(1) (ha)	SUP. CONY. SIGPAC (ha)	SUP. CERTIE. (ha)	SUP. CAMPO (ha)	SUP. CAMPO DETER. CULT. DECLARADO (ha)	SUP. DEC. REDUCIDA (ha)	SUP. PROPUESTA (ha)
170000006506907	11-044-011-00008-0009	62000	PASTOS PERMANENTES DE 5 O MAS AÑOS-SIN VARIEDAD	S	63	26,63	11,72	7,87	7,62		11,72			7,62	7,62
170000006506908	11-023-082-00029-0015	62000	PASTOS PERMANENTES DE 5 O MAS AÑOS-SIN VARIEDAD	S	63	13,48	0,04	0,04	0,04		0,11			0,04	0,04
170000006506909	11-023-082-00029-0012	62000	PASTOS PERMANENTES DE 5 O MAS AÑOS-SIN VARIEDAD	S	63	15,51	0,05	0,05	0,05		0,15			0,05	0,05
170000006506910	11-023-082-00029-0010	62000	PASTOS PERMANENTES DE 5 O MAS AÑOS-SIN VARIEDAD	S	63	18,31	0,05	0,05	0,05		0,14			0,05	0,05
170000006506911	11-023-082-00029-0019	62000	PASTOS PERMANENTES DE 5 O MAS AÑOS-SIN VARIEDAD	S	63	8,50	0,57	0,56	0,56		0,57			0,56	0,56
170000006506913	11-023-082-00029-0003	62000	PASTOS PERMANENTES DE 5 O MAS AÑOS-SIN VARIEDAD	S	63	13,36	0,88	0,88	0,88		0,88			0,88	0,88
170000006506914	11-023-082-00029-0011	62000	PASTOS PERMANENTES DE 5 O MAS AÑOS-SIN VARIEDAD	S	63	16,60	3,38	2,87	2,87		3,38			2,87	2,87
170000006506918	11-044-011-00006-0008	62000	PASTOS PERMANENTES DE 5 O MAS AÑOS-SIN VARIEDAD	S	63	13,65	12,87	10,94	10,94		12,87			10,94	10,94
170000006506919	11-044-011-00007-0008	62000	PASTOS PERMANENTES DE 5 O MAS AÑOS-SIN VARIEDAD	S	63	29,65	3,00	2,29	2,29		3,53			2,29	2,29
170000006506922	11-044-011-00008-0019	62000	PASTOS PERMANENTES DE 5 O MAS AÑOS-SIN VARIEDAD	S	63	22,09	18,58	10,22	10,22		18,58			10,22	10,22
170000006506923	11-044-011-00008-0004	62000	PASTOS PERMANENTES DE 5 O MAS AÑOS-SIN VARIEDAD	S	63	40,38	0,34	0,27	0,27		0,76			0,27	0,27
170000006506924	11-044-011-00008-0010	62000	PASTOS PERMANENTES DE 5 O MAS AÑOS-SIN VARIEDAD	S	63	24,36	6,90	6,90	6,90		6,90			6,90	6,90
170000006506925	11-044-011-00001-0011	62000	PASTOS PERMANENTES DE 5 O MAS AÑOS-SIN VARIEDAD	S	63	12,90	0,06	0,06	0,06		0,06			0,06	0,06
170000006506926	11-044-011-00004-0001	62000	PASTOS PERMANENTES DE 5 O MAS AÑOS-SIN VARIEDAD	S	63	18,59	9,41	5,99	5,99		17,11			5,99	5,99
170000006506929	11-044-011-00006-0003	62000	PASTOS PERMANENTES DE 5 O MAS AÑOS-SIN VARIEDAD	S	63	26,47	7,29	5,93	5,47		7,29			5,47	5,47
170000006506930	11-044-011-00012-0016	62000	PASTOS PERMANENTES DE 5 O MAS AÑOS-SIN VARIEDAD	S	63	43,05	0,64	0,16	0,16		0,64			0,16	0,16
170000006506931	11-044-011-00012-0019	62000	PASTOS PERMANENTES DE 5 O MAS AÑOS-SIN VARIEDAD	S	63	25,38	0,29	0,28	0,28		0,29			0,28	0,28
170000006506932	11-044-011-00012-0017	62000	PASTOS PERMANENTES DE 5 O MAS AÑOS-SIN VARIEDAD	S	63	16,80	0,57	0,56	0,56		0,57			0,56	0,56
170000006506933	11-044-011-00006-0005	62000	PASTOS PERMANENTES DE 5 O MAS AÑOS-SIN VARIEDAD	S	63	14,52	1,02	0,87	0,87		1,02			0,87	0,87
170000006506934	11-044-011-00006-0006	62000	PASTOS PERMANENTES DE 5 O MAS AÑOS-SIN VARIEDAD	S	63	23,13	2,42	2,06	2,06		2,42			2,06	2,06
170000006506935	11-044-011-00003-0006	62000	PASTOS PERMANENTES DE 5 O MAS AÑOS-SIN VARIEDAD	S	63	26,79	2,26	1,03	1,03		4,10			1,03	1,03
170000006506938	11-044-011-00003-0004	62000	PASTOS PERMANENTES DE 5 O MAS AÑOS-SIN VARIEDAD	S	63	20,93	0,36	0,11	0,11		0,42			0,11	0,11
170000006506939	11-044-011-00012-0007	62000	PASTOS PERMANENTES DE 5 O MAS AÑOS-SIN VARIEDAD	S	63	19,86	1,30	0,97	0,97		1,30			0,97	0,97
170000006506940	11-044-011-00011-0011	62000	PASTOS PERMANENTES DE 5 O MAS AÑOS-SIN VARIEDAD	S	63	29,54	1,59	0,72	0,72		2,89			0,72	0,72
170000006506942	11-044-011-00010-0003	62000	PASTOS PERMANENTES DE 5 O MAS AÑOS-SIN VARIEDAD	S	63	17,82	2,79	2,79	2,79		2,79			2,79	2,79
170000006506943	11-044-011-00009-0005	62000	PASTOS PERMANENTES DE 5 O MAS AÑOS-SIN VARIEDAD	S	63	15,76	26,88	34,11	26,87		26,88			26,87	26,87
170000006506944	11-044-011-00009-0004	62000	PASTOS PERMANENTES DE 5 O MAS AÑOS-SIN VARIEDAD	S	63	15,40	4,54	3,86	3,86		4,54			3,86	3,86
170000006506945	11-044-011-00009-0005	62000	PASTOS PERMANENTES DE 5 O MAS AÑOS-SIN VARIEDAD	S	63	15,76	7,24	34,11	7,24		7,24			7,24	7,24
170000006506947	11-044-011-00006-0003	62000	PASTOS PERMANENTES DE 5 O MAS AÑOS-SIN VARIEDAD	S	63	26,47	0,19	5,93	0,14		0,19			0,14	0,14
170000006506952	11-044-011-00007-0006	62000	PASTOS PERMANENTES DE 5 O MAS AÑOS-SIN VARIEDAD	S	63	11,86	2,11	1,58	1,58		2,11			1,58	1,58
170000006506953	11-044-011-00011-0014	62000	PASTOS PERMANENTES DE 5 O MAS AÑOS-SIN VARIEDAD	S	63	19,88	11,28	11,28	11,28		11,28			11,28	11,28
170000006506954	11-044-011-00006-0003	62000	PASTOS PERMANENTES DE 5 O MAS AÑOS-SIN VARIEDAD	S	63	26,47	0,43	5,93	0,32		0,43			0,32	0,32
170000006506955	11-044-011-00012-0008	62000	PASTOS PERMANENTES DE 5 O MAS AÑOS-SIN VARIEDAD	S	63	20,39	0,67	0,67	0,67		0,67			0,67	0,67
170000006506956	11-044-011-00012-0012	62000	PASTOS PERMANENTES DE 5 O MAS AÑOS-SIN VARIEDAD	S	63	18,88	0,90	0,43	0,43		0,90			0,43	0,43
170000006506957	11-044-011-00012-0010	62000	PASTOS PERMANENTES DE 5 O MAS AÑOS-SIN VARIEDAD	S	63	21,27	2,69	2,69	2,69		3,16			2,69	2,69
170000006506958	11-044-011-00009-0008	62000	PASTOS PERMANENTES DE 5 O MAS AÑOS-SIN VARIEDAD	S	63	19,89	17,49	17,48	17,48		17,49			17,48	17,48

**DATOS AGRICULTURA**

**RESUMEN DE UNIDADES**

Cód	GRUPO DE PAGO	Sup. Dec. Admisible (ha)	Sup. Comprometida (ha)	Sup. ajustada compromiso (1) (ha)	% sobredec.	SUP. PROPUESTA (ha)	Importe Declarado	Importe Topado	Importe Propuesto	Importe tras sobredec.
59	HERBÁCEOS	13,54		13,54	0,00	13,54	2.046,84	1.975,79	1.975,79	1.975,79
	<b>TOTAL</b>	13,54	318,32	13,54		13,54	2.046,84	1.975,79	1.975,79	1.975,79

**RESUMEN DE PAGOS**

<b>IMPORTE ( Euros )</b>				
<b>FEADER</b>				
	PROPUESTO	(Eje 2)	MAPA	CAGPDS
Propuesto a pagar	1.975,79	1.481,84	212,40	281,55

**APLICACIÓN DE REDUCCIONES Y SANCIONES**

<b>IMPORTE ( Euros )</b>										
<b>FEADER</b>										
	Importe Calculado	Importe prereduc.	Admisibilidad y compromisos	Presentación tardía	Omisión declaración	Condicionality	PROPUESTO	FEADER (Eje 2)	MAPA	CAGPDS
	1.975,79	1.975,79	0,00	0,00	0,00	0,00	1.975,79	1.481,84	212,40	281,55
<b>TOTAL</b>							1.975,79	1.481,84	212,40	281,55

(1) Superficie declarada admisible ajustada con la superficie comprometida.  
 (2) Factor de penalización valorando el alcance para el tipo de compromiso.  
 (3) Solicita agricultura y tiene compromisos vigentes.  
 (4) Solicita ganadería y tiene compromisos vigentes.

**INCIDENCIAS****INCIDENCIA DESCRIPCIÓN**

85031 Solicita recinto que no está comprometido para la operación.  
 Ref:1700000006506887 Recinto:11-023-080-00026-002 Cultivo:5000 CEBADA-SIN VARIEDAD Secano  
 Ref:1700000006506869 Recinto:11-023-080-00026-002 Cultivo:5000 CEBADA-SIN VARIEDAD Secano

**DATOS GANADERÍA****RESUMEN DE UNIDADES**

Cód	GRUPO DE PAGO	Sup. Dec. Admisible (ha)	Sup. Comprometida (ha)	Sup. ajustada compromiso (1) (ha)	% sobredec.	SUP. PROPUESTA (ha)	Importe Declarado	Importe Topado	Importe Propuesto	Importe tras sobredec.
63	PASTOS ASOCIADOS A GANADERÍA ECOLÓGICA	360,41		304,78	0,00	304,78	11.944,61	13.197,66	11.944,61	11.944,61
	<b>TOTAL</b>	360,41	318,32	304,78		304,78	11.944,61	13.197,66	11.944,61	11.944,61

**RESUMEN DE PAGOS**

<b>IMPORTE ( Euros )</b>				
	PROPUESTO	FEADER (Eje 2)	MAPA	CAGPDS
Propuesto a pagar	11.944,61	8.958,46	1.284,05	1.702,10

**APLICACIÓN DE REDUCCIONES Y SANCIONES**

<b>IMPORTE ( Euros )</b>									
Importe Calculado	Importe prereduc.	Admisibilidad y compromisos	Presentación tardía	Omisión declaración	Condicionality	PROPUESTO	FEADER (Eje 2)	MAPA	CAGPDS
11.944,61	11.944,61	0,00	0,00	0,00	0,00	11.944,61	8.958,46	1.284,05	1.702,10
<b>TOTAL</b>						11.944,61	8.958,46	1.284,05	1.702,10

**Datos considerados para el Cálculo de la Carga Ganadera mínima y máxima del expediente**

Explotación	Especie	Inscrito en Sipea y Admisible	Censo Medio Animales	Ugm Calculada para CG Mínima	Ugm Calculada para CG Máxima
ES110230000687	BOVINA	SI	64,76	50,64	50,64
ES119020000030	BOVINA	SI	19,57	16,82	16,82
ES119020000471	BOVINA	SI	49,07	42,39	42,39
				109,85	109,85

Superficie determinada para Cálculo Carga Ganadera Mínima: 482,60 ha

Superficie determinada para Cálculo Carga Ganadera Máxima: 482,60 ha

Los importes del Grupo de Pago de pastos de este expediente han sido ajustados por no llegar a la carga ganadera mínima de 0,3

Carga Ganadera Mínima Expediente: 0,23 ugm/ha

Carga Ganadera Máxima Expediente: 0,23 ugm/ha

**Recintos Determinados para el Cálculo de Garga Ganadera Mínima**

REF.	REFERENCIA SIGPAC	CULTIVO	DESCRIPCIÓN CULTIVO	S/R	SUP. PROPUESTA (ha)
1700000006506826	11-044-011-00009-0010	62000	PASTOS PERMANENTES DE 5 O MAS AÑOS-SIN VARIEDAD	S	0,70
1700000006506833	11-044-011-00012-0005	62000	PASTOS PERMANENTES DE 5 O MAS AÑOS-SIN VARIEDAD	S	29,55
1700000006506834	11-044-011-00010-0005	62000	PASTOS PERMANENTES DE 5 O MAS AÑOS-SIN VARIEDAD	S	1,18
1700000006506835	11-044-011-00001-0006	62000	PASTOS PERMANENTES DE 5 O MAS AÑOS-SIN VARIEDAD	S	5,21
1700000006506836	11-044-011-00006-0009	62000	PASTOS PERMANENTES DE 5 O MAS AÑOS-SIN VARIEDAD	S	2,74
1700000006506837	11-044-011-00006-0010	62000	PASTOS PERMANENTES DE 5 O MAS AÑOS-SIN VARIEDAD	S	2,39
1700000006506838	11-044-011-00001-0008	62000	PASTOS PERMANENTES DE 5 O MAS AÑOS-SIN VARIEDAD	S	1,22
1700000006506839	11-044-011-00010-0011	62000	PASTOS PERMANENTES DE 5 O MAS AÑOS-SIN VARIEDAD	S	4,13
1700000006506840	11-044-011-00010-0012	62000	PASTOS PERMANENTES DE 5 O MAS AÑOS-SIN VARIEDAD	S	23,20
1700000006506841	11-044-011-00011-0002	62000	PASTOS PERMANENTES DE 5 O MAS AÑOS-SIN VARIEDAD	S	1,76
1700000006506842	11-044-011-00011-0003	62000	PASTOS PERMANENTES DE 5 O MAS AÑOS-SIN VARIEDAD	S	9,89
1700000006506843	11-044-011-09004-0002	62000	PASTOS PERMANENTES DE 5 O MAS AÑOS-SIN VARIEDAD	S	0,17
1700000006506844	11-044-011-09004-0004	62000	PASTOS PERMANENTES DE 5 O MAS AÑOS-SIN VARIEDAD	S	0,09
1700000006506846	11-044-011-00010-0002	62000	PASTOS PERMANENTES DE 5 O MAS AÑOS-SIN VARIEDAD	S	1,42
1700000006506847	11-044-011-00001-0007	62000	PASTOS PERMANENTES DE 5 O MAS AÑOS-SIN VARIEDAD	S	6,50
1700000006506848	11-044-011-00001-0003	62000	PASTOS PERMANENTES DE 5 O MAS AÑOS-SIN VARIEDAD	S	7,16
1700000006506849	11-044-011-00001-0010	62000	PASTOS PERMANENTES DE 5 O MAS AÑOS-SIN VARIEDAD	S	3,16

(1) Superficie declarada admisible ajustada con la superficie comprometida.

(2) Factor de penalización valorando el alcance para el tipo de compromiso.

(3) Solicita agricultura y tiene compromisos vigentes.

(4) Solicita ganadería y tiene compromisos vigentes.

**Datos considerados para el Cálculo de la Carga Ganadera mínima y máxima del expediente****Recintos Determinados para el Cálculo de Garga Ganadera Mínima**

<u>REF.</u>	<u>REFERENCIA SIGPAC</u>	<u>CULTIVO</u>	<u>DESCRIPCIÓN CULTIVO</u>	<u>S/R</u>	<u>SUP. PROPUESTA (ha)</u>
			VARIEDAD		
170000006506850	11-044-011-00002-0001	62000	PASTOS PERMANENTES DE 5 O MAS AÑOS-SIN VARIEDAD	S	5,54
170000006506851	11-044-011-00003-0003	62000	PASTOS PERMANENTES DE 5 O MAS AÑOS-SIN VARIEDAD	S	15,04
170000006506852	11-044-011-00004-0002	62000	PASTOS PERMANENTES DE 5 O MAS AÑOS-SIN VARIEDAD	S	0,79
170000006506853	11-044-011-00005-0002	62000	PASTOS PERMANENTES DE 5 O MAS AÑOS-SIN VARIEDAD	S	1,70
170000006506854	11-044-011-00005-0001	62000	PASTOS PERMANENTES DE 5 O MAS AÑOS-SIN VARIEDAD	S	0,39
170000006506855	11-044-011-00003-0001	62000	PASTOS PERMANENTES DE 5 O MAS AÑOS-SIN VARIEDAD	S	1,45
170000006506856	11-044-011-00010-0004	62000	PASTOS PERMANENTES DE 5 O MAS AÑOS-SIN VARIEDAD	S	0,39
170000006506857	11-044-011-00007-0009	62000	PASTOS PERMANENTES DE 5 O MAS AÑOS-SIN VARIEDAD	S	4,36
170000006506858	11-044-011-00006-0007	62000	PASTOS PERMANENTES DE 5 O MAS AÑOS-SIN VARIEDAD	S	2,04
170000006506859	11-044-011-00009-0009	62000	PASTOS PERMANENTES DE 5 O MAS AÑOS-SIN VARIEDAD	S	0,32
170000006506860	11-044-011-00001-0004	62000	PASTOS PERMANENTES DE 5 O MAS AÑOS-SIN VARIEDAD	S	60,40
170000006506861	11-023-082-00029-0021	62000	PASTOS PERMANENTES DE 5 O MAS AÑOS-SIN VARIEDAD	S	0,07
170000006506863	11-044-011-00001-0005	62000	PASTOS PERMANENTES DE 5 O MAS AÑOS-SIN VARIEDAD	S	0,13
170000006506864	11-023-082-00029-0004	62000	PASTOS PERMANENTES DE 5 O MAS AÑOS-SIN VARIEDAD	S	14,31
170000006506866	11-023-082-00029-0024	62000	PASTOS PERMANENTES DE 5 O MAS AÑOS-SIN VARIEDAD	S	0,19
170000006506867	11-023-082-00029-0026	62000	PASTOS PERMANENTES DE 5 O MAS AÑOS-SIN VARIEDAD	S	3,53
170000006506868	11-023-082-00029-0025	62000	PASTOS PERMANENTES DE 5 O MAS AÑOS-SIN VARIEDAD	S	1,92
170000006506870	11-044-011-00012-0015	62000	PASTOS PERMANENTES DE 5 O MAS AÑOS-SIN VARIEDAD	S	15,38
170000006506872	11-023-082-00029-0023	62000	PASTOS PERMANENTES DE 5 O MAS AÑOS-SIN VARIEDAD	S	0,09
170000006506873	11-023-082-00029-0013	62000	PASTOS PERMANENTES DE 5 O MAS AÑOS-SIN VARIEDAD	S	0,06
170000006506874	11-023-082-00029-0018	62000	PASTOS PERMANENTES DE 5 O MAS AÑOS-SIN VARIEDAD	S	0,41
170000006506875	11-023-082-00029-0022	62000	PASTOS PERMANENTES DE 5 O MAS AÑOS-SIN VARIEDAD	S	0,40
170000006506877	11-023-082-00029-0027	62000	PASTOS PERMANENTES DE 5 O MAS AÑOS-SIN VARIEDAD	S	0,69
170000006506878	11-023-082-00029-0009	62000	PASTOS PERMANENTES DE 5 O MAS AÑOS-SIN VARIEDAD	S	1,23
170000006506879	11-023-082-00029-0016	62000	PASTOS PERMANENTES DE 5 O MAS AÑOS-SIN VARIEDAD	S	2,89
170000006506880	11-044-011-00012-0022	62000	PASTOS PERMANENTES DE 5 O MAS AÑOS-SIN VARIEDAD	S	5,36
170000006506882	11-044-011-00011-0008	62000	PASTOS PERMANENTES DE 5 O MAS AÑOS-SIN VARIEDAD	S	9,39
170000006506883	11-044-011-00010-0010	62000	PASTOS PERMANENTES DE 5 O MAS AÑOS-SIN VARIEDAD	S	1,59
170000006506884	11-023-082-00029-0006	62000	PASTOS PERMANENTES DE 5 O MAS AÑOS-SIN VARIEDAD	S	1,87
170000006506885	11-044-011-00012-0011	62000	PASTOS PERMANENTES DE 5 O MAS AÑOS-SIN VARIEDAD	S	15,86
170000006506888	11-044-011-00012-0009	62000	PASTOS PERMANENTES DE 5 O MAS AÑOS-SIN VARIEDAD	S	7,04
170000006506891	11-044-011-00011-0015	62000	PASTOS PERMANENTES DE 5 O MAS AÑOS-SIN VARIEDAD	S	5,35
170000006506892	11-044-011-00008-0009	62000	PASTOS PERMANENTES DE 5 O MAS AÑOS-SIN VARIEDAD	S	0,23
170000006506893	11-044-011-00007-0004	62000	PASTOS PERMANENTES DE 5 O MAS AÑOS-SIN VARIEDAD	S	1,12
170000006506894	11-044-011-00008-0009	62000	PASTOS PERMANENTES DE 5 O MAS AÑOS-SIN VARIEDAD	S	0,06
170000006506895	11-044-011-00007-0003	62000	PASTOS PERMANENTES DE 5 O MAS AÑOS-SIN VARIEDAD	S	1,99
170000006506896	11-044-011-00009-0007	62000	PASTOS PERMANENTES DE 5 O MAS AÑOS-SIN VARIEDAD	S	1,77
170000006506897	11-044-011-00008-0009	62000	PASTOS PERMANENTES DE 5 O MAS AÑOS-SIN VARIEDAD	S	0,02
170000006506899	11-044-011-00008-0009	62000	PASTOS PERMANENTES DE 5 O MAS AÑOS-SIN VARIEDAD	S	0,05
170000006506903	11-044-011-00008-0020	62000	PASTOS PERMANENTES DE 5 O MAS AÑOS-SIN VARIEDAD	S	0,52

**Datos considerados para el Cálculo de la Carga Ganadera mínima y máxima del expediente****Recintos Determinados para el Cálculo de Garga Ganadera Mínima**

<b>REF.</b>	<b>REFERENCIA SIGPAC</b>	<b>CULTIVO</b>	<b>DESCRIPCIÓN CULTIVO</b>	<b>S/R</b>	<b>SUP. PROPUESTA (ha)</b>
170000006506904	11-044-011-00008-0008	62000	PASTOS PERMANENTES DE 5 O MAS AÑOS-SIN VARIEDAD	S	9,79
170000006506905	11-044-011-00012-0018	62000	PASTOS PERMANENTES DE 5 O MAS AÑOS-SIN VARIEDAD	S	1,11
170000006506906	11-044-011-00008-0009	62000	PASTOS PERMANENTES DE 5 O MAS AÑOS-SIN VARIEDAD	S	0,03
170000006506907	11-044-011-00008-0009	62000	PASTOS PERMANENTES DE 5 O MAS AÑOS-SIN VARIEDAD	S	11,72
170000006506908	11-023-082-00029-0015	62000	PASTOS PERMANENTES DE 5 O MAS AÑOS-SIN VARIEDAD	S	0,04
170000006506909	11-023-082-00029-0012	62000	PASTOS PERMANENTES DE 5 O MAS AÑOS-SIN VARIEDAD	S	0,05
170000006506910	11-023-082-00029-0010	62000	PASTOS PERMANENTES DE 5 O MAS AÑOS-SIN VARIEDAD	S	0,05
170000006506911	11-023-082-00029-0019	62000	PASTOS PERMANENTES DE 5 O MAS AÑOS-SIN VARIEDAD	S	0,57
170000006506912	11-023-080-00026-0004	62000	PASTOS PERMANENTES DE 5 O MAS AÑOS-SIN VARIEDAD	S	0,90
170000006506913	11-023-082-00029-0003	62000	PASTOS PERMANENTES DE 5 O MAS AÑOS-SIN VARIEDAD	S	0,88
170000006506914	11-023-082-00029-0011	62000	PASTOS PERMANENTES DE 5 O MAS AÑOS-SIN VARIEDAD	S	3,38
170000006506917	11-023-080-00026-0003	62000	PASTOS PERMANENTES DE 5 O MAS AÑOS-SIN VARIEDAD	S	14,88
170000006506918	11-044-011-00006-0008	62000	PASTOS PERMANENTES DE 5 O MAS AÑOS-SIN VARIEDAD	S	12,87
170000006506919	11-044-011-00007-0008	62000	PASTOS PERMANENTES DE 5 O MAS AÑOS-SIN VARIEDAD	S	3,00
170000006506922	11-044-011-00008-0019	62000	PASTOS PERMANENTES DE 5 O MAS AÑOS-SIN VARIEDAD	S	18,58
170000006506923	11-044-011-00008-0004	62000	PASTOS PERMANENTES DE 5 O MAS AÑOS-SIN VARIEDAD	S	0,34
170000006506924	11-044-011-00008-0010	62000	PASTOS PERMANENTES DE 5 O MAS AÑOS-SIN VARIEDAD	S	6,90
170000006506925	11-044-011-00001-0011	62000	PASTOS PERMANENTES DE 5 O MAS AÑOS-SIN VARIEDAD	S	0,06
170000006506926	11-044-011-00004-0001	62000	PASTOS PERMANENTES DE 5 O MAS AÑOS-SIN VARIEDAD	S	9,41
170000006506929	11-044-011-00006-0003	62000	PASTOS PERMANENTES DE 5 O MAS AÑOS-SIN VARIEDAD	S	7,29
170000006506930	11-044-011-00012-0016	62000	PASTOS PERMANENTES DE 5 O MAS AÑOS-SIN VARIEDAD	S	0,64
170000006506931	11-044-011-00012-0019	62000	PASTOS PERMANENTES DE 5 O MAS AÑOS-SIN VARIEDAD	S	0,29
170000006506932	11-044-011-00012-0017	62000	PASTOS PERMANENTES DE 5 O MAS AÑOS-SIN VARIEDAD	S	0,57
170000006506933	11-044-011-00006-0005	62000	PASTOS PERMANENTES DE 5 O MAS AÑOS-SIN VARIEDAD	S	1,02
170000006506934	11-044-011-00006-0006	62000	PASTOS PERMANENTES DE 5 O MAS AÑOS-SIN VARIEDAD	S	2,42
170000006506935	11-044-011-00003-0006	62000	PASTOS PERMANENTES DE 5 O MAS AÑOS-SIN VARIEDAD	S	2,26
170000006506936	11-044-011-00003-0002	62000	PASTOS PERMANENTES DE 5 O MAS AÑOS-SIN VARIEDAD	S	0,33
170000006506938	11-044-011-00003-0004	62000	PASTOS PERMANENTES DE 5 O MAS AÑOS-SIN VARIEDAD	S	0,36
170000006506939	11-044-011-00012-0007	62000	PASTOS PERMANENTES DE 5 O MAS AÑOS-SIN VARIEDAD	S	1,30
170000006506940	11-044-011-00011-0011	62000	PASTOS PERMANENTES DE 5 O MAS AÑOS-SIN VARIEDAD	S	1,59
170000006506941	11-044-011-00012-0014	62000	PASTOS PERMANENTES DE 5 O MAS AÑOS-SIN VARIEDAD	S	0,61
170000006506942	11-044-011-00010-0003	62000	PASTOS PERMANENTES DE 5 O MAS AÑOS-SIN VARIEDAD	S	2,79
170000006506943	11-044-011-00009-0005	62000	PASTOS PERMANENTES DE 5 O MAS AÑOS-SIN VARIEDAD	S	26,88
170000006506944	11-044-011-00009-0004	62000	PASTOS PERMANENTES DE 5 O MAS AÑOS-SIN VARIEDAD	S	4,54
170000006506945	11-044-011-00009-0005	62000	PASTOS PERMANENTES DE 5 O MAS AÑOS-SIN VARIEDAD	S	7,24
170000006506946	11-044-011-00011-0001	62000	PASTOS PERMANENTES DE 5 O MAS AÑOS-SIN VARIEDAD	S	0,31
170000006506947	11-044-011-00006-0003	62000	PASTOS PERMANENTES DE 5 O MAS AÑOS-SIN VARIEDAD	S	0,19
170000006506950	11-044-011-00012-0003	62000	PASTOS PERMANENTES DE 5 O MAS AÑOS-SIN VARIEDAD	S	5,43
170000006506952	11-044-011-00007-0006	62000	PASTOS PERMANENTES DE 5 O MAS AÑOS-SIN VARIEDAD	S	2,11
170000006506953	11-044-011-00011-0014	62000	PASTOS PERMANENTES DE 5 O MAS AÑOS-SIN VARIEDAD	S	11,28
170000006506954	11-044-011-00006-0003	62000	PASTOS PERMANENTES DE 5 O MAS AÑOS-SIN VARIEDAD	S	0,43

**Datos considerados para el Cálculo de la Carga Ganadera mínima y máxima del expediente****Recintos Determinados para el Cálculo de Garga Ganadera Mínima**

<u>REF.</u>	<u>REFERENCIA SIGPAC</u>	<u>CULTIVO</u>	<u>DESCRIPCIÓN CULTIVO</u>	<u>S/R</u>	<u>SUP. PROPUESTA (ha)</u>
170000006506955	11-044-011-00012-0008	62000	PASTOS PERMANENTES DE 5 O MAS AÑOS-SIN VARIEDAD	S	0,67
170000006506956	11-044-011-00012-0012	62000	PASTOS PERMANENTES DE 5 O MAS AÑOS-SIN VARIEDAD	S	0,90
170000006506957	11-044-011-00012-0010	62000	PASTOS PERMANENTES DE 5 O MAS AÑOS-SIN VARIEDAD	S	2,69
170000006506958	11-044-011-00009-0008	62000	PASTOS PERMANENTES DE 5 O MAS AÑOS-SIN VARIEDAD	S	17,49

**Recintos Determinados para el Cálculo de Garga Ganadera Máxima**

<u>REF.</u>	<u>REFERENCIA SIGPAC</u>	<u>CULTIVO</u>	<u>DESCRIPCIÓN CULTIVO</u>	<u>S/R</u>	<u>SUP. PROPUESTA (ha)</u>
170000006506826	11-044-011-00009-0010	62000	PASTOS PERMANENTES DE 5 O MAS AÑOS-SIN VARIEDAD	S	0,70
170000006506833	11-044-011-00012-0005	62000	PASTOS PERMANENTES DE 5 O MAS AÑOS-SIN VARIEDAD	S	29,55
170000006506834	11-044-011-00010-0005	62000	PASTOS PERMANENTES DE 5 O MAS AÑOS-SIN VARIEDAD	S	1,18
170000006506835	11-044-011-00001-0006	62000	PASTOS PERMANENTES DE 5 O MAS AÑOS-SIN VARIEDAD	S	5,21
170000006506836	11-044-011-00006-0009	62000	PASTOS PERMANENTES DE 5 O MAS AÑOS-SIN VARIEDAD	S	2,74
170000006506837	11-044-011-00006-0010	62000	PASTOS PERMANENTES DE 5 O MAS AÑOS-SIN VARIEDAD	S	2,39
170000006506838	11-044-011-00001-0008	62000	PASTOS PERMANENTES DE 5 O MAS AÑOS-SIN VARIEDAD	S	1,22
170000006506839	11-044-011-00010-0011	62000	PASTOS PERMANENTES DE 5 O MAS AÑOS-SIN VARIEDAD	S	4,13
170000006506840	11-044-011-00010-0012	62000	PASTOS PERMANENTES DE 5 O MAS AÑOS-SIN VARIEDAD	S	23,20
170000006506841	11-044-011-00011-0002	62000	PASTOS PERMANENTES DE 5 O MAS AÑOS-SIN VARIEDAD	S	1,76
170000006506842	11-044-011-00011-0003	62000	PASTOS PERMANENTES DE 5 O MAS AÑOS-SIN VARIEDAD	S	9,89
170000006506843	11-044-011-09004-0002	62000	PASTOS PERMANENTES DE 5 O MAS AÑOS-SIN VARIEDAD	S	0,17
170000006506844	11-044-011-09004-0004	62000	PASTOS PERMANENTES DE 5 O MAS AÑOS-SIN VARIEDAD	S	0,09
170000006506846	11-044-011-00010-0002	62000	PASTOS PERMANENTES DE 5 O MAS AÑOS-SIN VARIEDAD	S	1,42
170000006506847	11-044-011-00001-0007	62000	PASTOS PERMANENTES DE 5 O MAS AÑOS-SIN VARIEDAD	S	6,50
170000006506848	11-044-011-00001-0003	62000	PASTOS PERMANENTES DE 5 O MAS AÑOS-SIN VARIEDAD	S	7,16
170000006506849	11-044-011-00001-0010	62000	PASTOS PERMANENTES DE 5 O MAS AÑOS-SIN VARIEDAD	S	3,16
170000006506850	11-044-011-00002-0001	62000	PASTOS PERMANENTES DE 5 O MAS AÑOS-SIN VARIEDAD	S	5,54
170000006506851	11-044-011-00003-0003	62000	PASTOS PERMANENTES DE 5 O MAS AÑOS-SIN VARIEDAD	S	15,04
170000006506852	11-044-011-00004-0002	62000	PASTOS PERMANENTES DE 5 O MAS AÑOS-SIN VARIEDAD	S	0,79
170000006506853	11-044-011-00005-0002	62000	PASTOS PERMANENTES DE 5 O MAS AÑOS-SIN VARIEDAD	S	1,70
170000006506854	11-044-011-00005-0001	62000	PASTOS PERMANENTES DE 5 O MAS AÑOS-SIN VARIEDAD	S	0,39
170000006506855	11-044-011-00003-0001	62000	PASTOS PERMANENTES DE 5 O MAS AÑOS-SIN VARIEDAD	S	1,45
170000006506856	11-044-011-00010-0004	62000	PASTOS PERMANENTES DE 5 O MAS AÑOS-SIN VARIEDAD	S	0,39
170000006506857	11-044-011-00007-0009	62000	PASTOS PERMANENTES DE 5 O MAS AÑOS-SIN VARIEDAD	S	4,36
170000006506858	11-044-011-00006-0007	62000	PASTOS PERMANENTES DE 5 O MAS AÑOS-SIN VARIEDAD	S	2,04
170000006506859	11-044-011-00009-0009	62000	PASTOS PERMANENTES DE 5 O MAS AÑOS-SIN VARIEDAD	S	0,32
170000006506860	11-044-011-00001-0004	62000	PASTOS PERMANENTES DE 5 O MAS AÑOS-SIN VARIEDAD	S	60,40
170000006506861	11-023-082-00029-0021	62000	PASTOS PERMANENTES DE 5 O MAS AÑOS-SIN VARIEDAD	S	0,07
170000006506863	11-044-011-00001-0005	62000	PASTOS PERMANENTES DE 5 O MAS AÑOS-SIN VARIEDAD	S	0,13
170000006506864	11-023-082-00029-0004	62000	PASTOS PERMANENTES DE 5 O MAS AÑOS-SIN VARIEDAD	S	14,31
170000006506866	11-023-082-00029-0024	62000	PASTOS PERMANENTES DE 5 O MAS AÑOS-SIN VARIEDAD	S	0,19
170000006506867	11-023-082-00029-0026	62000	PASTOS PERMANENTES DE 5 O MAS AÑOS-SIN VARIEDAD	S	3,53
170000006506868	11-023-082-00029-0025	62000	PASTOS PERMANENTES DE 5 O MAS AÑOS-SIN VARIEDAD	S	1,92



**Datos considerados para el Cálculo de la Carga Ganadera mínima y máxima del expediente****Recintos Determinados para el Cálculo de Garga Ganadera Máxima**

<b>REF.</b>	<b>REFERENCIA SIGPAC</b>	<b>CULTIVO</b>	<b>DESCRIPCIÓN CULTIVO</b>	<b>S/R</b>	<b>SUP. PROPUESTA (ha)</b>
170000006506870	11-044-011-00012-0015	62000	PASTOS PERMANENTES DE 5 O MAS AÑOS-SIN VARIEDAD	S	15,38
170000006506872	11-023-082-00029-0023	62000	PASTOS PERMANENTES DE 5 O MAS AÑOS-SIN VARIEDAD	S	0,09
170000006506873	11-023-082-00029-0013	62000	PASTOS PERMANENTES DE 5 O MAS AÑOS-SIN VARIEDAD	S	0,06
170000006506874	11-023-082-00029-0018	62000	PASTOS PERMANENTES DE 5 O MAS AÑOS-SIN VARIEDAD	S	0,41
170000006506875	11-023-082-00029-0022	62000	PASTOS PERMANENTES DE 5 O MAS AÑOS-SIN VARIEDAD	S	0,40
170000006506877	11-023-082-00029-0027	62000	PASTOS PERMANENTES DE 5 O MAS AÑOS-SIN VARIEDAD	S	0,69
170000006506878	11-023-082-00029-0009	62000	PASTOS PERMANENTES DE 5 O MAS AÑOS-SIN VARIEDAD	S	1,23
170000006506879	11-023-082-00029-0016	62000	PASTOS PERMANENTES DE 5 O MAS AÑOS-SIN VARIEDAD	S	2,89
170000006506880	11-044-011-00012-0022	62000	PASTOS PERMANENTES DE 5 O MAS AÑOS-SIN VARIEDAD	S	5,36
170000006506882	11-044-011-00011-0008	62000	PASTOS PERMANENTES DE 5 O MAS AÑOS-SIN VARIEDAD	S	9,39
170000006506883	11-044-011-00010-0010	62000	PASTOS PERMANENTES DE 5 O MAS AÑOS-SIN VARIEDAD	S	1,59
170000006506884	11-023-082-00029-0006	62000	PASTOS PERMANENTES DE 5 O MAS AÑOS-SIN VARIEDAD	S	1,87
170000006506885	11-044-011-00012-0011	62000	PASTOS PERMANENTES DE 5 O MAS AÑOS-SIN VARIEDAD	S	15,86
170000006506888	11-044-011-00012-0009	62000	PASTOS PERMANENTES DE 5 O MAS AÑOS-SIN VARIEDAD	S	7,04
170000006506891	11-044-011-00011-0015	62000	PASTOS PERMANENTES DE 5 O MAS AÑOS-SIN VARIEDAD	S	5,35
170000006506892	11-044-011-00008-0009	62000	PASTOS PERMANENTES DE 5 O MAS AÑOS-SIN VARIEDAD	S	0,23
170000006506893	11-044-011-00007-0004	62000	PASTOS PERMANENTES DE 5 O MAS AÑOS-SIN VARIEDAD	S	1,12
170000006506894	11-044-011-00008-0009	62000	PASTOS PERMANENTES DE 5 O MAS AÑOS-SIN VARIEDAD	S	0,06
170000006506895	11-044-011-00007-0003	62000	PASTOS PERMANENTES DE 5 O MAS AÑOS-SIN VARIEDAD	S	1,99
170000006506896	11-044-011-00009-0007	62000	PASTOS PERMANENTES DE 5 O MAS AÑOS-SIN VARIEDAD	S	1,77
170000006506897	11-044-011-00008-0009	62000	PASTOS PERMANENTES DE 5 O MAS AÑOS-SIN VARIEDAD	S	0,02
170000006506899	11-044-011-00008-0009	62000	PASTOS PERMANENTES DE 5 O MAS AÑOS-SIN VARIEDAD	S	0,05
170000006506903	11-044-011-00008-0020	62000	PASTOS PERMANENTES DE 5 O MAS AÑOS-SIN VARIEDAD	S	0,52
170000006506904	11-044-011-00008-0008	62000	PASTOS PERMANENTES DE 5 O MAS AÑOS-SIN VARIEDAD	S	9,79
170000006506905	11-044-011-00012-0018	62000	PASTOS PERMANENTES DE 5 O MAS AÑOS-SIN VARIEDAD	S	1,11
170000006506906	11-044-011-00008-0009	62000	PASTOS PERMANENTES DE 5 O MAS AÑOS-SIN VARIEDAD	S	0,03
170000006506907	11-044-011-00008-0009	62000	PASTOS PERMANENTES DE 5 O MAS AÑOS-SIN VARIEDAD	S	11,72
170000006506908	11-023-082-00029-0015	62000	PASTOS PERMANENTES DE 5 O MAS AÑOS-SIN VARIEDAD	S	0,04
170000006506909	11-023-082-00029-0012	62000	PASTOS PERMANENTES DE 5 O MAS AÑOS-SIN VARIEDAD	S	0,05
170000006506910	11-023-082-00029-0010	62000	PASTOS PERMANENTES DE 5 O MAS AÑOS-SIN VARIEDAD	S	0,05
170000006506911	11-023-082-00029-0019	62000	PASTOS PERMANENTES DE 5 O MAS AÑOS-SIN VARIEDAD	S	0,57
170000006506912	11-023-080-00026-0004	62000	PASTOS PERMANENTES DE 5 O MAS AÑOS-SIN VARIEDAD	S	0,90
170000006506913	11-023-082-00029-0003	62000	PASTOS PERMANENTES DE 5 O MAS AÑOS-SIN VARIEDAD	S	0,88
170000006506914	11-023-082-00029-0011	62000	PASTOS PERMANENTES DE 5 O MAS AÑOS-SIN VARIEDAD	S	3,38
170000006506917	11-023-080-00026-0003	62000	PASTOS PERMANENTES DE 5 O MAS AÑOS-SIN VARIEDAD	S	14,88
170000006506918	11-044-011-00006-0008	62000	PASTOS PERMANENTES DE 5 O MAS AÑOS-SIN VARIEDAD	S	12,87
170000006506919	11-044-011-00007-0008	62000	PASTOS PERMANENTES DE 5 O MAS AÑOS-SIN VARIEDAD	S	3,00
170000006506922	11-044-011-00008-0019	62000	PASTOS PERMANENTES DE 5 O MAS AÑOS-SIN VARIEDAD	S	18,58
170000006506923	11-044-011-00008-0004	62000	PASTOS PERMANENTES DE 5 O MAS AÑOS-SIN VARIEDAD	S	0,34
170000006506924	11-044-011-00008-0010	62000	PASTOS PERMANENTES DE 5 O MAS AÑOS-SIN VARIEDAD	S	6,90
170000006506925	11-044-011-00001-0011	62000	PASTOS PERMANENTES DE 5 O MAS AÑOS-SIN VARIEDAD	S	0,06

**Datos considerados para el Cálculo de la Carga Ganadera mínima y máxima del expediente****Recintos Determinados para el Cálculo de Carga Ganadera Máxima**

<b>REF.</b>	<b>REFERENCIA SIGPAC</b>	<b>CULTIVO</b>	<b>DESCRIPCIÓN CULTIVO</b>	<b>S/R</b>	<b>SUP. PROPUESTA (ha)</b>
170000006506926	11-044-011-00004-0001	62000	PASTOS PERMANENTES DE 5 O MAS AÑOS-SIN VARIEDAD	S	9,41
170000006506929	11-044-011-00006-0003	62000	PASTOS PERMANENTES DE 5 O MAS AÑOS-SIN VARIEDAD	S	7,29
170000006506930	11-044-011-00012-0016	62000	PASTOS PERMANENTES DE 5 O MAS AÑOS-SIN VARIEDAD	S	0,64
170000006506931	11-044-011-00012-0019	62000	PASTOS PERMANENTES DE 5 O MAS AÑOS-SIN VARIEDAD	S	0,29
170000006506932	11-044-011-00012-0017	62000	PASTOS PERMANENTES DE 5 O MAS AÑOS-SIN VARIEDAD	S	0,57
170000006506933	11-044-011-00006-0005	62000	PASTOS PERMANENTES DE 5 O MAS AÑOS-SIN VARIEDAD	S	1,02
170000006506934	11-044-011-00006-0006	62000	PASTOS PERMANENTES DE 5 O MAS AÑOS-SIN VARIEDAD	S	2,42
170000006506935	11-044-011-00003-0006	62000	PASTOS PERMANENTES DE 5 O MAS AÑOS-SIN VARIEDAD	S	2,26
170000006506936	11-044-011-00003-0002	62000	PASTOS PERMANENTES DE 5 O MAS AÑOS-SIN VARIEDAD	S	0,33
170000006506938	11-044-011-00003-0004	62000	PASTOS PERMANENTES DE 5 O MAS AÑOS-SIN VARIEDAD	S	0,36
170000006506939	11-044-011-00012-0007	62000	PASTOS PERMANENTES DE 5 O MAS AÑOS-SIN VARIEDAD	S	1,30
170000006506940	11-044-011-00011-0011	62000	PASTOS PERMANENTES DE 5 O MAS AÑOS-SIN VARIEDAD	S	1,59
170000006506941	11-044-011-00012-0014	62000	PASTOS PERMANENTES DE 5 O MAS AÑOS-SIN VARIEDAD	S	0,61
170000006506942	11-044-011-00010-0003	62000	PASTOS PERMANENTES DE 5 O MAS AÑOS-SIN VARIEDAD	S	2,79
170000006506943	11-044-011-00009-0005	62000	PASTOS PERMANENTES DE 5 O MAS AÑOS-SIN VARIEDAD	S	26,88
170000006506944	11-044-011-00009-0004	62000	PASTOS PERMANENTES DE 5 O MAS AÑOS-SIN VARIEDAD	S	4,54
170000006506945	11-044-011-00009-0005	62000	PASTOS PERMANENTES DE 5 O MAS AÑOS-SIN VARIEDAD	S	7,24
170000006506946	11-044-011-00011-0001	62000	PASTOS PERMANENTES DE 5 O MAS AÑOS-SIN VARIEDAD	S	0,31
170000006506947	11-044-011-00006-0003	62000	PASTOS PERMANENTES DE 5 O MAS AÑOS-SIN VARIEDAD	S	0,19
170000006506950	11-044-011-00012-0003	62000	PASTOS PERMANENTES DE 5 O MAS AÑOS-SIN VARIEDAD	S	5,43
170000006506952	11-044-011-00007-0006	62000	PASTOS PERMANENTES DE 5 O MAS AÑOS-SIN VARIEDAD	S	2,11
170000006506953	11-044-011-00011-0014	62000	PASTOS PERMANENTES DE 5 O MAS AÑOS-SIN VARIEDAD	S	11,28
170000006506954	11-044-011-00006-0003	62000	PASTOS PERMANENTES DE 5 O MAS AÑOS-SIN VARIEDAD	S	0,43
170000006506955	11-044-011-00012-0008	62000	PASTOS PERMANENTES DE 5 O MAS AÑOS-SIN VARIEDAD	S	0,67
170000006506956	11-044-011-00012-0012	62000	PASTOS PERMANENTES DE 5 O MAS AÑOS-SIN VARIEDAD	S	0,90
170000006506957	11-044-011-00012-0010	62000	PASTOS PERMANENTES DE 5 O MAS AÑOS-SIN VARIEDAD	S	2,69
170000006506958	11-044-011-00009-0008	62000	PASTOS PERMANENTES DE 5 O MAS AÑOS-SIN VARIEDAD	S	17,49

**INCIDENCIAS****INCIDENCIA DESCRIPCIÓN**

85031 Solicita recinto que no está comprometido para la operación.

Ref:170000006506917 Recinto:11-023-080-00026-003 Cultivo:62000 PASTOS PERMANENTES DE 5 O MAS AÑOS-SIN VARIEDAD Secano

Ref:170000006506912 Recinto:11-023-080-00026-004 Cultivo:62000 PASTOS PERMANENTES DE 5 O MAS AÑOS-SIN VARIEDAD Secano

Ref:170000006506860 Recinto:11-044-011-00001-004 Cultivo:62000 PASTOS PERMANENTES DE 5 O MAS AÑOS-SIN VARIEDAD Secano

Ref:170000006506863 Recinto:11-044-011-00001-005 Cultivo:62000 PASTOS PERMANENTES DE 5 O MAS AÑOS-SIN VARIEDAD Secano

Ref:170000006506936 Recinto:11-044-011-00003-002 Cultivo:62000 PASTOS PERMANENTES DE 5 O MAS AÑOS-SIN VARIEDAD Secano

Ref:170000006506946 Recinto:11-044-011-00011-001 Cultivo:62000 PASTOS PERMANENTES DE 5 O MAS AÑOS-SIN VARIEDAD Secano

Ref:170000006506950 Recinto:11-044-011-00012-003 Cultivo:62000 PASTOS PERMANENTES DE 5 O MAS AÑOS-SIN VARIEDAD Secano

Ref:170000006506833 Recinto:11-044-011-00012-005 Cultivo:62000 PASTOS PERMANENTES DE 5 O MAS AÑOS-SIN VARIEDAD Secano

(1) Superficie declarada admisible ajustada con la superficie comprometida.

(2) Factor de penalización valorando el alcance para el tipo de compromiso.

(3) Solicita agricultura y tiene compromisos vigentes.

(4) Solicita ganadería y tiene compromisos vigentes.

Ref:1700000006506941 Recinto:11-044-011-00012-014 Cultivo:62000 PASTOS PERMANENTES DE 5 O MAS AÑOS-SIN VARIEDAD Secano  
Ref:1700000006506843 Recinto:11-044-011-09004-002 Cultivo:62000 PASTOS PERMANENTES DE 5 O MAS AÑOS-SIN VARIEDAD Secano  
Ref:1700000006506844 Recinto:11-044-011-09004-004 Cultivo:62000 PASTOS PERMANENTES DE 5 O MAS AÑOS-SIN VARIEDAD Secano





<u>APELLIDOS Y NOMBRE / RAZÓN SOCIAL</u>	<u>NIF</u>	<u>EXPEDIENTE</u>	<u>SOLICITA AGRICULT. (3)</u>	<u>SOLICITA GANADER. (4)</u>	<u>ANUALIDAD DE PAGO</u>
CASTILLA GIL CARLOS JAVIER	****6420*	1226056	SI	SI	5ª

**DATOS MANTENIMIENTO****IMPORTE POR ANUALIDAD**

	<u>2015</u>	<u>2016</u>	<u>2017</u>	<u>2018</u>	<u>2019</u>
<b>IMPORTE MÁXIMO SUBVENCIONABLE</b>	10.847,19 €	10.847,19 €	10.847,19 €	10.847,19 €	10.763,29 €
<b>IMPORTE MEDIO DE TRANSFERENCIA (€/ha)</b>	101,08 €	101,08 €	101,08 €	101,08 €	101,08 €

**RESUMEN DE UNIDADES**

<u>Cód</u>	<u>GRUPO DE PAGO</u>	<u>Sup. Dec. Admisible (ha)</u>	<u>Sup. Comprometida (ha)</u>	<u>Sup. ajustada compromiso (1) (ha)</u>	<u>% sobredec.</u>	<u>SUP. PROPUESTA (ha)</u>	<u>Importe Declarado</u>	<u>Importe Topado</u>	<u>Importe Propuesto</u>	<u>Importe tras sobredec.</u>
59	HERBÁCEOS	31,10		31,10	0,00	31,10	4.701,39	4.595,63	4.595,63	4.595,63
63	PASTOS ASOCIADOS A GANADERÍA ECOLÓGICA	69,87		69,87	0,00	69,87	5.739,82	5.610,69	5.610,69	5.610,69
<b>TOTAL</b>		100,97	106,48	100,97		100,97	10.441,21	10.206,32	10.206,32	10.206,32

**APLICACIÓN DE REDUCCIONES Y SANCIONES**

	<u>Importe Calculado</u>	<u>Importe prereduc.</u>	<u>Admisibilidad y compromisos</u>	<u>Presentación tardía</u>	<u>Omisión declaración</u>	<u>Condicionabilidad</u>	<u>PROPUESTO</u>	<u>IMPORTE ( Euros )</u>		
								<u>FEADER (Eje 2)</u>	<u>MAPA</u>	<u>CAGPDS</u>
AGRICULTURA	4.595,63	4.595,63	0,00	0,00	0,00	0,00	4.595,63	3.446,72	494,03	654,88
GANADERÍA	5.610,69	5.610,69	0,00	0,00	0,00	0,00	5.610,69	4.208,02	603,15	799,52
<b>TOTAL</b>							10.206,32	4.208,02	603,15	799,52

**RECINTOS PROPUESTOS**

<u>REF.</u>	<u>REFERENCIA SIGPAC</u>	<u>CULTIVO DESCRIPCIÓN CULTIVO</u>	<u>S/R G.PAGO</u>	<u>PEND. MEDIA (%)</u>	<u>SUP. DEC. ADMISIBLE (ha)</u>	<u>SUP. COMPROM. (ha)</u>	<u>SUP. AJUSTADA COMPROM. (1) (ha)</u>	<u>SUP. CONV. SIGPAC (ha)</u>	<u>SUP. CERTIF. (ha)</u>	<u>SUP. CAMPO (ha)</u>	<u>SUP. CAMPO DETER. CULT. DECLARADO (ha)</u>	<u>SUP. DEC. REDUCIDA (ha)</u>	<u>SUP. PROPUESTA (ha)</u>
-604939	11-021-017-00024-0002	241000 MEZCLA VEZA - AVENA-SIN VARIEDAD	S 59	21,90	16,99	94,28	16,99						16,99
-604936	11-021-017-00024-0002	63000 PASTOS DE MENOS DE 5 AÑOS-SIN VARIEDAD	S 63	21,90	64,01	94,28	64,01					64,01	64,01
-596566	11-021-017-00024-0002	244000 MEZCLA VEZA-CEBADA-SIN VARIEDAD	S 59	21,90	8,51	94,28	8,51		20,53			8,51	8,51
-45858	11-021-017-00024-0002	241000 MEZCLA VEZA - AVENA-SIN VARIEDAD	S 59	21,90	4,77	94,28	4,77		11,51			4,77	4,77
1700000006586642	11-021-017-00024-0003	62000 PASTOS PERMANENTES DE 5 O MAS AÑOS-SIN VARIEDAD	S 63	23,56	0,54	0,54	0,54		0,54			0,54	0,54
1700000006586644	11-021-017-00024-0015	62000 PASTOS PERMANENTES DE 5 O MAS AÑOS-SIN VARIEDAD	S 63	29,44	0,09	0,09	0,09		0,10			0,09	0,09
1700000006586649	11-021-017-00022-0001	241000 MEZCLA VEZA - AVENA-SIN VARIEDAD	S 59	2,75	0,83	0,83	0,83		0,83			0,83	0,83
1700000006586656	11-021-017-00024-0017	63000 PASTOS DE MENOS DE 5 AÑOS-SIN VARIEDAD	R 63	13,39	2,43	2,43	2,43		2,43			2,43	2,43
1700000006586657	11-021-017-00024-0018	63000 PASTOS DE MENOS DE 5 AÑOS-SIN VARIEDAD	R 63	10,45	1,09	1,09	1,09		1,09			1,09	1,09
1700000006586658	11-021-017-00024-0019	63000 PASTOS DE MENOS DE 5 AÑOS-SIN VARIEDAD	R 63	6,52	0,43	0,43	0,43		0,43			0,43	0,43
1700000006586659	11-021-017-00024-0022	63000 PASTOS DE MENOS DE 5 AÑOS-SIN VARIEDAD	S 63	16,30	1,14	1,14	1,14		1,14			1,14	1,14
1700000006586664	11-021-017-00024-0007	63000 PASTOS DE MENOS DE 5 AÑOS-SIN VARIEDAD	R 63	20,19	0,14	0,14	0,14		0,14			0,14	0,14

**DATOS AGRICULTURA****RESUMEN DE UNIDADES**


<u>Cód</u>	<u>GRUPO DE PAGO</u>	<u>Sup. Dec. Admisible (ha)</u>	<u>Sup. Comprometida (ha)</u>	<u>Sup. ajustada compromiso (1) (ha)</u>	<u>% sobredec.</u>	<u>SUP. PROPUESTA (ha)</u>	<u>Importe Declarado</u>	<u>Importe Topado</u>	<u>Importe Propuesto</u>	<u>Importe tras sobredec.</u>
59	HERBÁCEOS	31,10		31,10	0,00	31,10	4.701,39	4.595,63	4.595,63	4.595,63
<b>TOTAL</b>		31,10	106,48	31,10		31,10	4.701,39	4.595,63	4.595,63	4.595,63

**RESUMEN DE PAGOS**

	<u>IMPORTE ( Euros )</u>			
	<u>PROPUESTO</u>	<u>FEADER (Eje 2)</u>	<u>MAPA</u>	<u>CAGPDS</u>
Propuesto a pagar	4.595,63	3.446,72	494,03	654,88

**APLICACIÓN DE REDUCCIONES Y SANCIONES**

	<u>Importe Calculado</u>	<u>Importe prereduc.</u>	<u>Admisibilidad y compromisos</u>	<u>Presentación tardía</u>	<u>Omisión declaración</u>	<u>Condicionabilidad</u>	<u>PROPUESTO</u>	<u>IMPORTE ( Euros )</u>		
								<u>FEADER (Eje 2)</u>	<u>MAPA</u>	<u>CAGPDS</u>
	4.595,63	4.595,63	0,00	0,00	0,00	0,00	4.595,63	3.446,72	494,03	654,88
<b>TOTAL</b>							4.595,63	3.446,72	494,03	654,88



**DATOS GANADERÍA****RESUMEN DE UNIDADES**

Cód	GRUPO DE PAGO	Sup. Dec. Admisible (ha)	Sup. Comprometida (ha)	Sup. ajustada compromiso (1) (ha)	% sobredec.	SUP. PROPUESTA (ha)	Importe Declarado	Importe Topado	Importe Propuesto	Importe tras sobredec.
63	PASTOS ASOCIADOS A GANADERÍA ECOLÓGICA	69,87		69,87	0,00	69,87	5.739,82	5.610,69	5.610,69	5.610,69
	<b>TOTAL</b>	69,87	106,48	69,87		69,87	5.739,82	5.610,69	5.610,69	5.610,69

**RESUMEN DE PAGOS**

<b>IMPORTE ( Euros )</b>				
	PROPUESTO	FEADER (Eje 2)	MAPA	CAGPDS
Propuesto a pagar	5.610,69	4.208,02	603,15	799,52

**APLICACIÓN DE REDUCCIONES Y SANCIONES**

Importe Calculado	Importe prereduc.	Admisibilidad y compromisos	Presentación tardía	Omisión declaración	Condicionabilidad	PROPUESTO	FEADER (Eje 2)	MAPA	CAGPDS	
5.610,69	5.610,69	0,00	0,00	0,00	0,00	5.610,69	4.208,02	603,15	799,52	
						<b>TOTAL</b>	5.610,69	4.208,02	603,15	799,52

**Datos considerados para el Cálculo de la Carga Ganadera mínima y máxima del expediente**

Explotación	Especie	Inscrito en Sipea y Admisible	Censo Medio Animales	Ugm Calculada para CG Mínima	Ugm Calculada para CG Máxima
ES110210000323	BOVINA	SI	88,08	70,28	70,28
				70,28	70,28

Superficie determinada para Cálculo Carga Ganadera Mínima: 90,60 ha

Superficie determinada para Cálculo Carga Ganadera Máxima: 90,60 ha

Carga Ganadera Mínima Expediente: 0,78 ugm/ha

Carga Ganadera Máxima Expediente: 0,78 ugm/ha

**Recintos Determinados para el Cálculo de Garga Ganadera Mínima**

REF.	REFERENCIA SIGPAC	CULTIVO	DESCRIPCIÓN CULTIVO	S/R	SUP. PROPUESTA (ha)
-604936	11-021-017-00024-0002	63000	PASTOS DE MENOS DE 5 AÑOS-SIN VARIEDAD	S	64,01
1700000006586641	11-021-008-00017-0002	63000	PASTOS DE MENOS DE 5 AÑOS-SIN VARIEDAD	S	6,34
1700000006586642	11-021-017-00024-0003	62000	PASTOS PERMANENTES DE 5 O MAS AÑOS-SIN VARIEDAD	S	0,54
1700000006586643	11-021-009-00001-0003	62000	PASTOS PERMANENTES DE 5 O MAS AÑOS-SIN VARIEDAD	S	0,53
1700000006586644	11-021-017-00024-0015	62000	PASTOS PERMANENTES DE 5 O MAS AÑOS-SIN VARIEDAD	S	0,09
1700000006586647	11-021-009-00001-0002	62000	PASTOS PERMANENTES DE 5 O MAS AÑOS-SIN VARIEDAD	S	1,47
1700000006586651	11-021-009-00001-0005	62000	PASTOS PERMANENTES DE 5 O MAS AÑOS-SIN VARIEDAD	S	0,28
1700000006586652	11-021-009-00002-0001	62000	PASTOS PERMANENTES DE 5 O MAS AÑOS-SIN VARIEDAD	S	5,99
1700000006586653	11-021-009-00002-0002	62000	PASTOS PERMANENTES DE 5 O MAS AÑOS-SIN VARIEDAD	S	1,16
1700000006586654	11-021-009-00001-0001	62000	PASTOS PERMANENTES DE 5 O MAS AÑOS-SIN VARIEDAD	S	4,96
1700000006586656	11-021-017-00024-0017	63000	PASTOS DE MENOS DE 5 AÑOS-SIN VARIEDAD	R	2,43
1700000006586657	11-021-017-00024-0018	63000	PASTOS DE MENOS DE 5 AÑOS-SIN VARIEDAD	R	1,09
1700000006586658	11-021-017-00024-0019	63000	PASTOS DE MENOS DE 5 AÑOS-SIN VARIEDAD	R	0,43
1700000006586659	11-021-017-00024-0022	63000	PASTOS DE MENOS DE 5 AÑOS-SIN VARIEDAD	S	1,14
1700000006586664	11-021-017-00024-0007	63000	PASTOS DE MENOS DE 5 AÑOS-SIN VARIEDAD	R	0,14

**Recintos Determinados para el Cálculo de Garga Ganadera Máxima**

REF.	REFERENCIA SIGPAC	CULTIVO	DESCRIPCIÓN CULTIVO	S/R	SUP. PROPUESTA (ha)
-604936	11-021-017-00024-0002	63000	PASTOS DE MENOS DE 5 AÑOS-SIN VARIEDAD	S	64,01
1700000006586641	11-021-008-00017-0002	63000	PASTOS DE MENOS DE 5 AÑOS-SIN VARIEDAD	S	6,34
1700000006586642	11-021-017-00024-0003	62000	PASTOS PERMANENTES DE 5 O MAS AÑOS-SIN VARIEDAD	S	0,54
1700000006586643	11-021-009-00001-0003	62000	PASTOS PERMANENTES DE 5 O MAS AÑOS-SIN VARIEDAD	S	0,53
1700000006586644	11-021-017-00024-0015	62000	PASTOS PERMANENTES DE 5 O MAS AÑOS-SIN VARIEDAD	S	0,09
1700000006586647	11-021-009-00001-0002	62000	PASTOS PERMANENTES DE 5 O MAS AÑOS-SIN VARIEDAD	S	1,47
1700000006586651	11-021-009-00001-0005	62000	PASTOS PERMANENTES DE 5 O MAS AÑOS-SIN VARIEDAD	S	0,28

**Datos considerados para el Cálculo de la Carga Ganadera mínima y máxima del expediente****Recintos Determinados para el Cálculo de Garga Ganadera Máxima**

<b>REF.</b>	<b>REFERENCIA SIGPAC</b>	<b>CULTIVO</b>	<b>DESCRIPCIÓN CULTIVO</b>	<b>S/R</b>	<b>SUP. PROPUESTA (ha)</b>
1700000006586652	11-021-009-00002-0001	62000	PASTOS PERMANENTES DE 5 O MAS AÑOS-SIN VARIEDAD	S	5,99
1700000006586653	11-021-009-00002-0002	62000	PASTOS PERMANENTES DE 5 O MAS AÑOS-SIN VARIEDAD	S	1,16
1700000006586654	11-021-009-00001-0001	62000	PASTOS PERMANENTES DE 5 O MAS AÑOS-SIN VARIEDAD	S	4,96
1700000006586656	11-021-017-00024-0017	63000	PASTOS DE MENOS DE 5 AÑOS-SIN VARIEDAD	R	2,43
1700000006586657	11-021-017-00024-0018	63000	PASTOS DE MENOS DE 5 AÑOS-SIN VARIEDAD	R	1,09
1700000006586658	11-021-017-00024-0019	63000	PASTOS DE MENOS DE 5 AÑOS-SIN VARIEDAD	R	0,43
1700000006586659	11-021-017-00024-0022	63000	PASTOS DE MENOS DE 5 AÑOS-SIN VARIEDAD	S	1,14
1700000006586664	11-021-017-00024-0007	63000	PASTOS DE MENOS DE 5 AÑOS-SIN VARIEDAD	R	0,14

**INCIDENCIAS****INCIDENCIA DESCRIPCIÓN**

- 85031 Solicita recinto que no está comprometido para la operación.  
 Ref:1700000006586654 Recinto:11-021-009-00001-001 Cultivo:62000 PASTOS PERMANENTES DE 5 O MAS AÑOS-SIN VARIEDAD Secano  
 Ref:1700000006586647 Recinto:11-021-009-00001-002 Cultivo:62000 PASTOS PERMANENTES DE 5 O MAS AÑOS-SIN VARIEDAD Secano  
 Ref:1700000006586643 Recinto:11-021-009-00001-003 Cultivo:62000 PASTOS PERMANENTES DE 5 O MAS AÑOS-SIN VARIEDAD Secano  
 Ref:1700000006586651 Recinto:11-021-009-00001-005 Cultivo:62000 PASTOS PERMANENTES DE 5 O MAS AÑOS-SIN VARIEDAD Secano  
 Ref:1700000006586652 Recinto:11-021-009-00002-001 Cultivo:62000 PASTOS PERMANENTES DE 5 O MAS AÑOS-SIN VARIEDAD Secano  
 Ref:1700000006586653 Recinto:11-021-009-00002-002 Cultivo:62000 PASTOS PERMANENTES DE 5 O MAS AÑOS-SIN VARIEDAD Secano
- 85042 No inscrito en un organismo de control y certificación ecológico (artículo 5-1 e), Orden 26 mayo 2015)  
 Explotación:ES110210000323 Especie:GALLINAS  
 Explotación:ES110210000323 Especie:PORCINO



<u>APELLIDOS Y NOMBRE / RAZÓN SOCIAL</u>	<u>NIF</u>	<u>EXPEDIENTE</u>	<u>SOLICITA AGRICULT. (3)</u>	<u>SOLICITA GANADER. (4)</u>	<u>ANUALIDAD DE PAGO</u>
CASTILLA GOMEZ JOSE	****9289*	1226083	SI	SI	5ª

**DATOS MANTENIMIENTO****IMPORTE POR ANUALIDAD**

	<u>2015</u>	<u>2016</u>	<u>2017</u>	<u>2018</u>	<u>2019</u>
<b>IMPORTE MÁXIMO SUBVENCIONABLE</b>	9.986,54 €	9.986,54 €	9.986,54 €	9.986,54 €	9.986,54 €
<b>IMPORTE MEDIO DE TRANSFERENCIA (€/ha)</b>	98,55 €	98,55 €	98,55 €	98,55 €	98,55 €

**RESUMEN DE UNIDADES**

<u>Cód</u>	<u>GRUPO DE PAGO</u>	<u>Sup. Dec. Admisible (ha)</u>	<u>Sup. Comprometida (ha)</u>	<u>Sup. ajustada compromiso (1) (ha)</u>	<u>% sobredec.</u>	<u>SUP. PROPUESTA (ha)</u>	<u>Importe Declarado</u>	<u>Importe Topado</u>	<u>Importe Propuesto</u>	<u>Importe tras sobredec.</u>
59	HERBÁCEOS	32,86		31,98	0,00	31,98	4.834,42	4.584,25	4.584,25	4.584,25
63	PASTOS ASOCIADOS A GANADERÍA ECOLÓGICA	70,74		69,35	0,00	69,35	5.697,10	5.402,29	5.402,29	5.402,29
<b>TOTAL</b>		103,60	101,33	101,33		101,33	10.531,52	9.986,54	9.986,54	9.986,54

**APLICACIÓN DE REDUCCIONES Y SANCIONES**

	<u>Importe Calculado</u>	<u>Importe prerreduc.</u>	<u>Admisibilidad y compromisos</u>	<u>Presentación tardía</u>	<u>Omisión declaración</u>	<u>Condicionabilidad</u>	<u>PROPUESTO</u>	<u>IMPORTE ( Euros )</u>		
								<u>FEADER (Eje 2)</u>	<u>MAPA</u>	<u>CAGPDS</u>
AGRICULTURA	4.584,25	4.584,25	0,00	0,00	0,00	0,00	4.584,25	3.438,19	492,81	653,25
GANADERÍA	5.402,29	5.402,29	0,00	0,00	0,00	0,00	5.402,29	4.051,72	580,75	769,82
<b>TOTAL</b>							9.986,54	4.051,72	580,75	769,82

**RECINTOS PROPUESTOS**

<u>REF.</u>	<u>REFERENCIA SIGPAC</u>	<u>CULTIVO DESCRIPCIÓN CULTIVO</u>	<u>S/R G.PAGO</u>	<u>PEND. MEDIA (%)</u>	<u>SUP. DEC. ADMISIBLE (ha)</u>	<u>SUP. COMPROM. (ha)</u>	<u>SUP. AJUSTADA COMPROM. (1) (ha)</u>	<u>SUP. CONV. SIGPAC (ha)</u>	<u>SUP. CERTIF. (ha)</u>	<u>SUP. CAMPO (ha)</u>	<u>SUP. CAMPO DETER. CULT. DECLARADO (ha)</u>	<u>SUP. DEC. REDUCIDA (ha)</u>	<u>SUP. PROPUESTA (ha)</u>
-534365	11-021-008-00010-0002	3141 TRIGO DURO-DON RICARDO	S	59	17,21	5,77	53,58	5,63	16,32			5,63	5,63
-534352	11-021-008-00010-0002	3141 TRIGO DURO-DON RICARDO	S	59	17,21	13,57	53,58	13,24	38,39			13,24	13,24
-534309	11-021-008-00010-0002	63000 PASTOS DE MENOS DE 5 AÑOS-SIN VARIEDAD	S	63	17,21	30,50	53,58	29,76	60,52			29,76	29,76
-534305	11-021-008-00010-0002	41001 HABAS-ALBI	S	59	17,21	3,25	53,58	3,17	9,19			3,17	3,17
-534267	11-021-008-00010-0002	63000 PASTOS DE MENOS DE 5 AÑOS-SIN VARIEDAD	S	63	17,21	1,82	53,58	1,78	3,61			1,78	1,78
-54929	11-021-008-00011-0002	63000 PASTOS DE MENOS DE 5 AÑOS-SIN VARIEDAD	S	63	14,29	1,56	10,49	1,56	1,56			1,56	1,56
-46476	11-021-008-00015-0002	63000 PASTOS DE MENOS DE 5 AÑOS-SIN VARIEDAD	R	63	3,00	0,21	8,72	0,21	0,21			0,21	0,21
-46459	11-021-008-00015-0002	63000 PASTOS DE MENOS DE 5 AÑOS-SIN VARIEDAD	R	63	3,00	3,49	8,72	3,49	3,49			3,49	3,49
-46447	11-021-008-00015-0002	63000 PASTOS DE MENOS DE 5 AÑOS-SIN VARIEDAD	R	63	3,00	5,03	8,72	5,02	5,03			5,02	5,02
4113210	11-021-008-00014-0006	62000 PASTOS PERMANENTES DE 5 O MAS AÑOS-SIN VARIEDAD	S	63	10,89	0,88	0,88	0,88	0,00			0,88	0,88
1700000006581786	11-021-008-00014-0005	244000 MEZCLA VEZA-CEBADA-SIN VARIEDAD	R	59	2,43	10,27	10,21	10,21	10,27			10,21	10,21
1700000006581789	11-021-008-00016-0002	63000 PASTOS DE MENOS DE 5 AÑOS-SIN VARIEDAD	S	63	15,24	14,60	14,60	14,60	14,60			14,60	14,60
1700000006581792	11-021-008-00012-0001	62000 PASTOS PERMANENTES DE 5 O MAS AÑOS-SIN VARIEDAD	S	63	5,12	0,52	0,52	0,52	0,52			0,52	0,52
1700000006581794	11-021-008-00016-0001	62000 PASTOS PERMANENTES DE 5 O MAS AÑOS-SIN VARIEDAD	S	63	20,61	0,38	0,38	0,38	0,50			0,38	0,38
1700000006581797	11-021-008-00016-0003	62000 PASTOS PERMANENTES DE 5 O MAS AÑOS-SIN VARIEDAD	S	63	34,88	0,04	0,04	0,04	0,12			0,04	0,04
1700000006581799	11-021-008-00029-0001	62000 PASTOS PERMANENTES DE 5 O MAS AÑOS-SIN VARIEDAD	S	63	10,98	0,05	0,05	0,05	0,13			0,05	0,05
1700000006581800	11-021-008-00029-0002	62000 PASTOS PERMANENTES DE 5 O MAS AÑOS-SIN VARIEDAD	S	63	12,33	2,74	2,74	2,74	2,74			2,74	2,74
1700000006581810	11-021-008-00011-0002	63000 PASTOS DE MENOS DE 5 AÑOS-SIN VARIEDAD	S	63	14,29	8,92	10,49	8,92	8,93			8,92	8,92

**DATOS AGRICULTURA****RESUMEN DE UNIDADES**

<u>Cód</u>	<u>GRUPO DE PAGO</u>	<u>Sup. Dec. Admisible (ha)</u>	<u>Sup. Comprometida (ha)</u>	<u>Sup. ajustada compromiso (1) (ha)</u>	<u>% sobredec.</u>	<u>SUP. PROPUESTA (ha)</u>	<u>Importe Declarado</u>	<u>Importe Topado</u>	<u>Importe Propuesto</u>	<u>Importe tras sobredec.</u>
59	HERBÁCEOS	32,86		31,98	0,00	31,98	4.834,42	4.584,25	4.584,25	4.584,25
<b>TOTAL</b>		32,86	101,33	31,98		31,98	4.834,42	4.584,25	4.584,25	4.584,25

**RESUMEN DE PAGOS**

	<u>PROPUESTO</u>	<u>IMPORTE ( Euros )</u>		
		<u>FEADER (Eje 2)</u>	<u>MAPA</u>	<u>CAGPDS</u>
Propuesto a pagar	4.584,25	3.438,19	492,81	653,25

**APLICACIÓN DE REDUCCIONES Y SANCIONES**

Importe Calculado	Importe prereduc.	Admisibilidad y compromisos	Presentación tardía	Omisión declaración	Condicionalidad	IMPORTE ( Euros )			
						PROPUESTO	FEADER (Eje 2)	MAPA	CAGPDS
4.584,25	4.584,25	0,00	0,00	0,00	0,00	4.584,25	3.438,19	492,81	653,25
<b>TOTAL</b>						4.584,25	3.438,19	492,81	653,25

**DATOS GANADERÍA****RESUMEN DE UNIDADES**

Cód	GRUPO DE PAGO	Sup. Dec. Admisible (ha)	Sup. Comprometida (ha)	Sup. ajustada compromiso (1) (ha)	% sobredec.	SUP. PROPUESTA (ha)	Importe Declarado	Importe Topado	Importe Propuesto	Importe tras sobredec.
63	PASTOS ASOCIADOS A GANADERÍA ECOLÓGICA	70,74		69,35	0,00	69,35	5.697,10	5.402,29	5.402,29	5.402,29
<b>TOTAL</b>		70,74	101,33	69,35		69,35	5.697,10	5.402,29	5.402,29	5.402,29

**RESUMEN DE PAGOS**

IMPORTE ( Euros )			
PROPUESTO	FEADER (Eje 2)	MAPA	CAGPDS
Propuesto a pagar	5.402,29	4.051,72	580,75
			769,82

**APLICACIÓN DE REDUCCIONES Y SANCIONES**

Importe Calculado	Importe prereduc.	Admisibilidad y compromisos	Presentación tardía	Omisión declaración	Condicionalidad	IMPORTE ( Euros )			
						PROPUESTO	FEADER (Eje 2)	MAPA	CAGPDS
5.402,29	5.402,29	0,00	0,00	0,00	0,00	5.402,29	4.051,72	580,75	769,82
<b>TOTAL</b>						5.402,29	4.051,72	580,75	769,82

**Datos considerados para el Cálculo de la Carga Ganadera mínima y máxima del expediente**

Explotación	Especie	Inscrito en Sipea y Admisible	Censo Medio Animales	Ugm Calculada para CG Mínima	Ugm Calculada para CG Máxima
ES110210000001	BOVINA	SI	85,06	70,88	70,88
				70,88	70,88

Superficie determinada para Cálculo Carga Ganadera Mínima: 131,53 ha

Superficie determinada para Cálculo Carga Ganadera Máxima: 132,41 ha

Carga Ganadera Mínima Expediente: 0,54 ugm/ha

Carga Ganadera Máxima Expediente: 0,54 ugm/ha

**Recintos Determinados para el Cálculo de Garga Ganadera Mínima**

REF.	REFERENCIA SIGPAC	CULTIVO	DESCRIPCIÓN CULTIVO	S/R	SUP. PROPUESTA (ha)
-534309	11-021-008-00010-0002	63000	PASTOS DE MENOS DE 5 AÑOS-SIN VARIEDAD	S	30,50
-534267	11-021-008-00010-0002	63000	PASTOS DE MENOS DE 5 AÑOS-SIN VARIEDAD	S	1,82
-54929	11-021-008-00011-0002	63000	PASTOS DE MENOS DE 5 AÑOS-SIN VARIEDAD	S	1,56
-46476	11-021-008-00015-0002	63000	PASTOS DE MENOS DE 5 AÑOS-SIN VARIEDAD	R	0,21
-46459	11-021-008-00015-0002	63000	PASTOS DE MENOS DE 5 AÑOS-SIN VARIEDAD	R	3,49
-46447	11-021-008-00015-0002	63000	PASTOS DE MENOS DE 5 AÑOS-SIN VARIEDAD	R	5,03
4112333	11-021-017-00047-0004	62000	PASTOS PERMANENTES DE 5 O MAS AÑOS-SIN VARIEDAD	S	2,14
4112334	11-021-017-00047-0005	62000	PASTOS PERMANENTES DE 5 O MAS AÑOS-SIN VARIEDAD	S	0,02
4112335	11-021-017-00047-0006	62000	PASTOS PERMANENTES DE 5 O MAS AÑOS-SIN VARIEDAD	S	0,01
4112352	11-021-017-00217-0003	62000	PASTOS PERMANENTES DE 5 O MAS AÑOS-SIN VARIEDAD	S	1,04
1700000006581789	11-021-008-00016-0002	63000	PASTOS DE MENOS DE 5 AÑOS-SIN VARIEDAD	S	14,60
1700000006581790	11-021-008-00010-0007	62000	PASTOS PERMANENTES DE 5 O MAS AÑOS-SIN VARIEDAD	S	0,16
1700000006581792	11-021-008-00012-0001	62000	PASTOS PERMANENTES DE 5 O MAS AÑOS-SIN VARIEDAD	S	0,52
1700000006581794	11-021-008-00016-0001	62000	PASTOS PERMANENTES DE 5 O MAS AÑOS-SIN VARIEDAD	S	0,38
1700000006581797	11-021-008-00016-0003	62000	PASTOS PERMANENTES DE 5 O MAS AÑOS-SIN VARIEDAD	S	0,04
1700000006581799	11-021-008-00029-0001	62000	PASTOS PERMANENTES DE 5 O MAS AÑOS-SIN VARIEDAD	S	0,05
1700000006581800	11-021-008-00029-0002	62000	PASTOS PERMANENTES DE 5 O MAS AÑOS-SIN VARIEDAD	S	2,74

(1) Superficie declarada admisible ajustada con la superficie comprometida.

(2) Factor de penalización valorando el alcance para el tipo de compromiso.

(3) Solicita agricultura y tiene compromisos vigentes.

(4) Solicita ganadería y tiene compromisos vigentes.

**Datos considerados para el Cálculo de la Carga Ganadera mínima y máxima del expediente****Recintos Determinados para el Cálculo de Garga Ganadera Mínima**

<u>REF.</u>	<u>REFERENCIA SIGPAC</u>	<u>CULTIVO</u>	<u>DESCRIPCIÓN CULTIVO</u>	<u>S/R</u>	<u>SUP. PROPOSTA (ha)</u>
1700000006581801	11-021-015-00026-0002	62000	PASTOS PERMANENTES DE 5 O MAS AÑOS-SIN VARIEDAD	S	0,76
1700000006581802	11-021-017-00047-0001	62000	PASTOS PERMANENTES DE 5 O MAS AÑOS-SIN VARIEDAD	S	8,62
1700000006581803	11-021-017-00217-0002	62000	PASTOS PERMANENTES DE 5 O MAS AÑOS-SIN VARIEDAD	S	3,21
1700000006581810	11-021-008-00011-0002	63000	PASTOS DE MENOS DE 5 AÑOS-SIN VARIEDAD	S	8,92
1700000006581812	11-021-015-00026-0004	63000	PASTOS DE MENOS DE 5 AÑOS-SIN VARIEDAD	R	1,00
1700000006581813	11-021-015-00026-0001	63000	PASTOS DE MENOS DE 5 AÑOS-SIN VARIEDAD	S	25,39
1700000006581814	11-021-015-00029-0001	63000	PASTOS DE MENOS DE 5 AÑOS-SIN VARIEDAD	S	10,13
1700000006581815	11-021-017-00046-0001	63000	PASTOS DE MENOS DE 5 AÑOS-SIN VARIEDAD	S	9,19

**Recintos Determinados para el Cálculo de Garga Ganadera Máxima**

<u>REF.</u>	<u>REFERENCIA SIGPAC</u>	<u>CULTIVO</u>	<u>DESCRIPCIÓN CULTIVO</u>	<u>S/R</u>	<u>SUP. PROPOSTA (ha)</u>
-534309	11-021-008-00010-0002	63000	PASTOS DE MENOS DE 5 AÑOS-SIN VARIEDAD	S	30,50
-534267	11-021-008-00010-0002	63000	PASTOS DE MENOS DE 5 AÑOS-SIN VARIEDAD	S	1,82
-54929	11-021-008-00011-0002	63000	PASTOS DE MENOS DE 5 AÑOS-SIN VARIEDAD	S	1,56
-46476	11-021-008-00015-0002	63000	PASTOS DE MENOS DE 5 AÑOS-SIN VARIEDAD	R	0,21
-46459	11-021-008-00015-0002	63000	PASTOS DE MENOS DE 5 AÑOS-SIN VARIEDAD	R	3,49
-46447	11-021-008-00015-0002	63000	PASTOS DE MENOS DE 5 AÑOS-SIN VARIEDAD	R	5,03
4112333	11-021-017-00047-0004	62000	PASTOS PERMANENTES DE 5 O MAS AÑOS-SIN VARIEDAD	S	2,14
4112334	11-021-017-00047-0005	62000	PASTOS PERMANENTES DE 5 O MAS AÑOS-SIN VARIEDAD	S	0,02
4112335	11-021-017-00047-0006	62000	PASTOS PERMANENTES DE 5 O MAS AÑOS-SIN VARIEDAD	S	0,01
4112352	11-021-017-00217-0003	62000	PASTOS PERMANENTES DE 5 O MAS AÑOS-SIN VARIEDAD	S	1,04
4113210	11-021-008-00014-0006	62000	PASTOS PERMANENTES DE 5 O MAS AÑOS-SIN VARIEDAD	S	0,88
1700000006581789	11-021-008-00016-0002	63000	PASTOS DE MENOS DE 5 AÑOS-SIN VARIEDAD	S	14,60
1700000006581790	11-021-008-00010-0007	62000	PASTOS PERMANENTES DE 5 O MAS AÑOS-SIN VARIEDAD	S	0,16
1700000006581792	11-021-008-00012-0001	62000	PASTOS PERMANENTES DE 5 O MAS AÑOS-SIN VARIEDAD	S	0,52
1700000006581794	11-021-008-00016-0001	62000	PASTOS PERMANENTES DE 5 O MAS AÑOS-SIN VARIEDAD	S	0,38
1700000006581797	11-021-008-00016-0003	62000	PASTOS PERMANENTES DE 5 O MAS AÑOS-SIN VARIEDAD	S	0,04
1700000006581799	11-021-008-00029-0001	62000	PASTOS PERMANENTES DE 5 O MAS AÑOS-SIN VARIEDAD	S	0,05
1700000006581800	11-021-008-00029-0002	62000	PASTOS PERMANENTES DE 5 O MAS AÑOS-SIN VARIEDAD	S	2,74
1700000006581801	11-021-015-00026-0002	62000	PASTOS PERMANENTES DE 5 O MAS AÑOS-SIN VARIEDAD	S	0,76
1700000006581802	11-021-017-00047-0001	62000	PASTOS PERMANENTES DE 5 O MAS AÑOS-SIN VARIEDAD	S	8,62
1700000006581803	11-021-017-00217-0002	62000	PASTOS PERMANENTES DE 5 O MAS AÑOS-SIN VARIEDAD	S	3,21
1700000006581810	11-021-008-00011-0002	63000	PASTOS DE MENOS DE 5 AÑOS-SIN VARIEDAD	S	8,92
1700000006581812	11-021-015-00026-0004	63000	PASTOS DE MENOS DE 5 AÑOS-SIN VARIEDAD	R	1,00
1700000006581813	11-021-015-00026-0001	63000	PASTOS DE MENOS DE 5 AÑOS-SIN VARIEDAD	S	25,39
1700000006581814	11-021-015-00029-0001	63000	PASTOS DE MENOS DE 5 AÑOS-SIN VARIEDAD	S	10,13
1700000006581815	11-021-017-00046-0001	63000	PASTOS DE MENOS DE 5 AÑOS-SIN VARIEDAD	S	9,19

**INCIDENCIAS****INCIDENCIA DESCRIPCIÓN**

- 85001 El recinto declarado no cumple con las normas de producción ecológica (artículo 5-1 e), Orden 26 mayo 2015)  
Ref:4113210 Recinto:11-021-008-00014-0006 Cultivo:62000 PASTOS PERMANENTES DE 5 O MAS AÑOS-SIN VARIEDAD Secano
- 85031 Solicita recinto que no está comprometido para la operación.  
Ref:1700000006581790 Recinto:11-021-008-00010-0007 Cultivo:62000 PASTOS PERMANENTES DE 5 O MAS AÑOS-SIN VARIEDAD Secano  
Ref:1700000006581813 Recinto:11-021-015-00026-0001 Cultivo:63000 PASTOS DE MENOS DE 5 AÑOS-SIN VARIEDAD Secano  
Ref:1700000006581801 Recinto:11-021-015-00026-0002 Cultivo:62000 PASTOS PERMANENTES DE 5 O MAS AÑOS-SIN VARIEDAD Secano

Ref:1700000006581812 Recinto:11-021-015-00026-004 Cultivo:63000 PASTOS DE MENOS DE 5 AÑOS-SIN VARIEDAD Regadío  
Ref:1700000006581814 Recinto:11-021-015-00029-001 Cultivo:63000 PASTOS DE MENOS DE 5 AÑOS-SIN VARIEDAD Secano  
Ref:1700000006581815 Recinto:11-021-017-00046-001 Cultivo:63000 PASTOS DE MENOS DE 5 AÑOS-SIN VARIEDAD Secano  
Ref:1700000006581802 Recinto:11-021-017-00047-001 Cultivo:62000 PASTOS PERMANENTES DE 5 O MAS AÑOS-SIN VARIEDAD Secano  
Ref:4112333 Recinto:11-021-017-00047-004 Cultivo:62000 PASTOS PERMANENTES DE 5 O MAS AÑOS-SIN VARIEDAD Secano  
Ref:4112334 Recinto:11-021-017-00047-005 Cultivo:62000 PASTOS PERMANENTES DE 5 O MAS AÑOS-SIN VARIEDAD Secano  
Ref:4112335 Recinto:11-021-017-00047-006 Cultivo:62000 PASTOS PERMANENTES DE 5 O MAS AÑOS-SIN VARIEDAD Secano  
Ref:1700000006581803 Recinto:11-021-017-00217-002 Cultivo:62000 PASTOS PERMANENTES DE 5 O MAS AÑOS-SIN VARIEDAD Secano  
Ref:4112352 Recinto:11-021-017-00217-003 Cultivo:62000 PASTOS PERMANENTES DE 5 O MAS AÑOS-SIN VARIEDAD Secano

85042 No inscrito en un organismo de control y certificación ecológico (artículo 5-1 e), Orden 26 mayo 2015)  
Explotación:ES11021000001 Especie:PORCINO





<u>APELLIDOS Y NOMBRE / RAZÓN SOCIAL</u>	<u>NIF</u>	<u>EXPEDIENTE</u>	<u>SOLICITA AGRICULT. (3)</u>	<u>SOLICITA GANADER. (4)</u>	<u>ANUALIDAD DE PAGO</u>
DEHESA LA GRANJA S.A.	****0651*	1001894	NO	SI	5ª

**DATOS MANTENIMIENTO**

**IMPORTE POR ANUALIDAD**

	<u>2015</u>	<u>2016</u>	<u>2017</u>	<u>2018</u>	<u>2019</u>
<b>IMPORTE MÁXIMO SUBVENCIONABLE</b>	11.212,65 €	11.212,65 €	11.190,22 €	11.190,22 €	11.180,92 €
<b>IMPORTE MEDIO DE TRANSFERENCIA (€/ha)</b>	54,70 €	54,70 €	54,70 €	54,70 €	54,70 €

**RESUMEN DE UNIDADES**

<u>Cód</u>	<u>GRUPO DE PAGO</u>	<u>Sup. Dec. Admisible (ha)</u>	<u>Sup. Comprometida (ha)</u>	<u>Sup. ajustada compromiso (1) (ha)</u>	<u>% sobredec.</u>	<u>SUP. PROPUESTA (ha)</u>	<u>Importe Declarado</u>	<u>Importe Topado</u>	<u>Importe Propuesto</u>	<u>Importe tras sobredec.</u>
63	PASTOS ASOCIADOS A GANADERÍA ECOLÓGICA	207,96		204,40	0,00	204,40	11.198,69	11.180,92	11.180,92	11.180,92
<b>TOTAL</b>		207,96	204,40	204,40		204,40	11.198,69	11.180,92	11.180,92	11.180,92

**APLICACIÓN DE REDUCCIONES Y SANCIONES**

	<u>Importe Calculado</u>	<u>Importe prerreduc.</u>	<u>Admisibilidad y compromisos</u>	<u>Presentación tardía</u>	<u>Omisión declaración</u>	<u>Condicionabilidad</u>	<u>PROPUESTO</u>	<u>IMPORTE ( Euros )</u>		
								<u>FEADER (Eje 2)</u>	<u>MAPA</u>	<u>CAGPDS</u>
GANADERÍA	11.180,92	11.180,92	0,00	0,00	0,00	0,00	11.180,92	8.385,69	1.201,95	1.593,28
<b>TOTAL</b>							11.180,92	8.385,69	1.201,95	1.593,28

**RECINTOS PROPUESTOS**

<u>REF.</u>	<u>REFERENCIA SIGPAC</u>	<u>CULTIVO</u>	<u>DESCRIPCIÓN CULTIVO</u>	<u>S/R</u>	<u>G.PAGO</u>	<u>PEND. MEDIA (%)</u>	<u>SUP. DEC. ADMISIBLE (ha)</u>	<u>SUP. COMPROM. (ha)</u>	<u>SUP. AJUSTADA COMPROM. (1) (ha)</u>	<u>SUP. CONY. SIGPAC (ha)</u>	<u>SUP. CERTIE (ha)</u>	<u>SUP. CAMPO (ha)</u>	<u>SUP. CAMPO DETER. CULT. DECLARADO (ha)</u>	<u>SUP. DEC. REDUCIDA (ha)</u>	<u>SUP. PROPUESTA (ha)</u>
-4335	11-008-004-00011-0002	62000	PASTOS PERMANENTES DE 5 O MAS AÑOS-SIN VARIEDAD	S	63	12,34	16,64	16,64	16,64		16,64			16,64	16,64
-4246	11-008-004-00011-0004	62000	PASTOS PERMANENTES DE 5 O MAS AÑOS-SIN VARIEDAD	S	63	9,19	5,54	5,54	5,54		5,54			5,54	5,54
1700000005317380	11-008-004-00012-0001	62000	PASTOS PERMANENTES DE 5 O MAS AÑOS-SIN VARIEDAD	S	63	12,92	6,80	6,80	6,80		8,00			6,80	6,80
1700000005317381	11-008-011-00001-0028	62000	PASTOS PERMANENTES DE 5 O MAS AÑOS-SIN VARIEDAD	S	63	14,41	48,44	48,44	48,44		48,44			48,44	48,44
1700000005317382	11-008-011-00001-0036	62000	PASTOS PERMANENTES DE 5 O MAS AÑOS-SIN VARIEDAD	S	63	22,39	0,72	0,85	0,72		0,85			0,72	0,72
1700000005317384	11-008-011-00001-0025	62000	PASTOS PERMANENTES DE 5 O MAS AÑOS-SIN VARIEDAD	S	63	13,68	33,73	33,73	33,73		33,73			33,73	33,73
1700000005317389	11-008-004-00011-0003	62000	PASTOS PERMANENTES DE 5 O MAS AÑOS-SIN VARIEDAD	S	63	14,27	29,99	29,99	29,99		29,99			29,99	29,99
1700000005317390	11-008-004-00012-0002	62000	PASTOS PERMANENTES DE 5 O MAS AÑOS-SIN VARIEDAD	S	63	10,71	22,42	22,42	22,42		22,42			22,42	22,42
1700000005317393	11-008-011-00001-0024	62000	PASTOS PERMANENTES DE 5 O MAS AÑOS-SIN VARIEDAD	S	63	14,16	21,05	21,05	21,05		28,06			21,05	21,05
1700000005317394	11-008-011-00001-0027	62000	PASTOS PERMANENTES DE 5 O MAS AÑOS-SIN VARIEDAD	S	63	16,79	22,63	19,24	19,24		22,63			19,24	19,24

**DATOS GANADERÍA**

**RESUMEN DE UNIDADES**

<u>Cód</u>	<u>GRUPO DE PAGO</u>	<u>Sup. Dec. Admisible (ha)</u>	<u>Sup. Comprometida (ha)</u>	<u>Sup. ajustada compromiso (1) (ha)</u>	<u>% sobredec.</u>	<u>SUP. PROPUESTA (ha)</u>	<u>Importe Declarado</u>	<u>Importe Topado</u>	<u>Importe Propuesto</u>	<u>Importe tras sobredec.</u>
63	PASTOS ASOCIADOS A GANADERÍA ECOLÓGICA	207,96		204,40	0,00	204,40	11.198,69	11.180,92	11.180,92	11.180,92
<b>TOTAL</b>		207,96	204,40	204,40		204,40	11.198,69	11.180,92	11.180,92	11.180,92

**RESUMEN DE PAGOS**

	<u>IMPORTE ( Euros )</u>			
	<u>PROPUESTO</u>	<u>FEADER (Eje 2)</u>	<u>MAPA</u>	<u>CAGPDS</u>
Propuesto a pagar	11.180,92	8.385,69	1.201,95	1.593,28

**APLICACIÓN DE REDUCCIONES Y SANCIONES**

<u>Importe Calculado</u>	<u>Importe prerreduc.</u>	<u>Admisibilidad y compromisos</u>	<u>Presentación tardía</u>	<u>Omisión declaración</u>	<u>Condicionabilidad</u>	<u>PROPUESTO</u>	<u>IMPORTE ( Euros )</u>			
							<u>FEADER (Eje 2)</u>	<u>MAPA</u>	<u>CAGPDS</u>	
11.180,92	11.180,92	0,00	0,00	0,00	0,00	11.180,92	8.385,69	1.201,95	1.593,28	
<b>TOTAL</b>							11.180,92	8.385,69	1.201,95	1.593,28



(1) Superficie declarada admisible ajustada con la superficie comprometida.  
 (2) Factor de penalización valorando el alcance para el tipo de compromiso.  
 (3) Solicita agricultura y tiene compromisos vigentes.  
 (4) Solicita ganadería y tiene compromisos vigentes.



**Datos considerados para el Cálculo de la Carga Ganadera mínima y máxima del expediente**

<b>Explotación</b>	<b>Especie</b>	<b>Inscrito en Sipea y Admisible</b>	<b>Censo Medio Animales</b>	<b>Ugm Calculada para CG Mínima</b>	<b>Ugm Calculada para CG Máxima</b>
ES110080000380	BOVINA	SI	116,04	95,63	95,63
ES110080000380	CABALLAR	NO	75,39	0,00	75,39
				95,63	171,02

Superficie determinada para Cálculo Carga Ganadera Mínima: 249,10 ha

Superficie determinada para Cálculo Carga Ganadera Máxima: 249,10 ha

Carga Ganadera Mínima Expediente: 0,38 ugm/ha

Carga Ganadera Máxima Expediente: 0,69 ugm/ha

**Recintos Determinados para el Cálculo de Garga Ganadera Mínima**

<b>REF.</b>	<b>REFERENCIA SIGPAC</b>	<b>CULTIVO</b>	<b>DESCRIPCIÓN CULTIVO</b>	<b>S/R</b>	<b>SUP. PROPUESTA (ha)</b>
-4335	11-008-004-00011-0002	62000	PASTOS PERMANENTES DE 5 O MAS AÑOS-SIN VARIEDAD	S	16,64
-4246	11-008-004-00011-0004	62000	PASTOS PERMANENTES DE 5 O MAS AÑOS-SIN VARIEDAD	S	5,54
1700000005317380	11-008-004-00012-0001	62000	PASTOS PERMANENTES DE 5 O MAS AÑOS-SIN VARIEDAD	S	6,80
1700000005317381	11-008-011-00001-0028	62000	PASTOS PERMANENTES DE 5 O MAS AÑOS-SIN VARIEDAD	S	48,44
1700000005317382	11-008-011-00001-0036	62000	PASTOS PERMANENTES DE 5 O MAS AÑOS-SIN VARIEDAD	S	0,72
1700000005317384	11-008-011-00001-0025	62000	PASTOS PERMANENTES DE 5 O MAS AÑOS-SIN VARIEDAD	S	33,73
1700000005317389	11-008-004-00011-0003	62000	PASTOS PERMANENTES DE 5 O MAS AÑOS-SIN VARIEDAD	S	29,99
1700000005317390	11-008-004-00012-0002	62000	PASTOS PERMANENTES DE 5 O MAS AÑOS-SIN VARIEDAD	S	22,42
1700000005317391	11-008-011-00001-0034	62000	PASTOS PERMANENTES DE 5 O MAS AÑOS-SIN VARIEDAD	S	14,76
1700000005317392	11-008-011-00001-0035	62000	PASTOS PERMANENTES DE 5 O MAS AÑOS-SIN VARIEDAD	S	13,83
1700000005317393	11-008-011-00001-0024	62000	PASTOS PERMANENTES DE 5 O MAS AÑOS-SIN VARIEDAD	S	21,05
1700000005317394	11-008-011-00001-0027	62000	PASTOS PERMANENTES DE 5 O MAS AÑOS-SIN VARIEDAD	S	22,63
1700000005317395	11-008-011-00001-0026	62000	PASTOS PERMANENTES DE 5 O MAS AÑOS-SIN VARIEDAD	S	12,55

**Recintos Determinados para el Cálculo de Garga Ganadera Máxima**

<b>REF.</b>	<b>REFERENCIA SIGPAC</b>	<b>CULTIVO</b>	<b>DESCRIPCIÓN CULTIVO</b>	<b>S/R</b>	<b>SUP. PROPUESTA (ha)</b>
-4335	11-008-004-00011-0002	62000	PASTOS PERMANENTES DE 5 O MAS AÑOS-SIN VARIEDAD	S	16,64
-4246	11-008-004-00011-0004	62000	PASTOS PERMANENTES DE 5 O MAS AÑOS-SIN VARIEDAD	S	5,54
1700000005317380	11-008-004-00012-0001	62000	PASTOS PERMANENTES DE 5 O MAS AÑOS-SIN VARIEDAD	S	6,80
1700000005317381	11-008-011-00001-0028	62000	PASTOS PERMANENTES DE 5 O MAS AÑOS-SIN VARIEDAD	S	48,44
1700000005317382	11-008-011-00001-0036	62000	PASTOS PERMANENTES DE 5 O MAS AÑOS-SIN VARIEDAD	S	0,72
1700000005317384	11-008-011-00001-0025	62000	PASTOS PERMANENTES DE 5 O MAS AÑOS-SIN VARIEDAD	S	33,73
1700000005317389	11-008-004-00011-0003	62000	PASTOS PERMANENTES DE 5 O MAS AÑOS-SIN VARIEDAD	S	29,99
1700000005317390	11-008-004-00012-0002	62000	PASTOS PERMANENTES DE 5 O MAS AÑOS-SIN VARIEDAD	S	22,42
1700000005317391	11-008-011-00001-0034	62000	PASTOS PERMANENTES DE 5 O MAS AÑOS-SIN VARIEDAD	S	14,76
1700000005317392	11-008-011-00001-0035	62000	PASTOS PERMANENTES DE 5 O MAS AÑOS-SIN VARIEDAD	S	13,83
1700000005317393	11-008-011-00001-0024	62000	PASTOS PERMANENTES DE 5 O MAS AÑOS-SIN VARIEDAD	S	21,05
1700000005317394	11-008-011-00001-0027	62000	PASTOS PERMANENTES DE 5 O MAS AÑOS-SIN VARIEDAD	S	22,63
1700000005317395	11-008-011-00001-0026	62000	PASTOS PERMANENTES DE 5 O MAS AÑOS-SIN VARIEDAD	S	12,55

**INCIDENCIAS****INCIDENCIA DESCRIPCIÓN**

85031 Solicita recinto que no está comprometido para la operación.

Ref:1700000005317395 Recinto:11-008-011-00001-026 Cultivo:62000 PASTOS PERMANENTES DE 5 O MAS AÑOS-SIN

(1) Superficie declarada admisible ajustada con la superficie comprometida.  
(2) Factor de penalización valorando el alcance para el tipo de compromiso.  
(3) Solicita agricultura y tiene compromisos vigentes.  
(4) Solicita ganadería y tiene compromisos vigentes.

VARIEDAD Secano

Ref:170000005317391 Recinto:11-008-011-00001-034 Cultivo:62000 PASTOS PERMANENTES DE 5 O MAS AÑOS-SIN

VARIEDAD Secano

Ref:170000005317392 Recinto:11-008-011-00001-035 Cultivo:62000 PASTOS PERMANENTES DE 5 O MAS AÑOS-SIN

VARIEDAD Secano

85042 No inscrito en un organismo de control y certificación ecológico (artículo 5-1 e), Orden 26 mayo 2015)

Explotación:ES110080000380 Especie:GALLINAS

Explotación:ES110080000380 Especie:CABALLAR



<u>APELLIDOS Y NOMBRE / RAZÓN SOCIAL</u>	<u>NIF</u>	<u>EXPEDIENTE</u>	<u>SOLICITA AGRICULT. (3)</u>	<u>SOLICITA GANADER. (4)</u>	<u>ANUALIDAD DE PAGO</u>
DINEMER S.A.	****3365*	1001904	NO	SI	5ª

**DATOS MANTENIMIENTO****IMPORTE POR ANUALIDAD**

	<u>2015</u>	<u>2016</u>	<u>2017</u>	<u>2018</u>	<u>2019</u>
<b>IMPORTE MÁXIMO SUBVENCIONABLE</b>	10.599,81 €	10.599,81 €	10.599,81 €	10.599,81 €	10.477,97 €
<b>IMPORTE MEDIO DE TRANSFERENCIA (€/ha)</b>	58,86 €	58,86 €	58,86 €	58,86 €	58,86 €

**RESUMEN DE UNIDADES**

<u>Cód</u>	<u>GRUPO DE PAGO</u>	<u>Sup. Dec. Admisible (ha)</u>	<u>Sup. Comprometida (ha)</u>	<u>Sup. ajustada compromiso (1) (ha)</u>	<u>% sobredec.</u>	<u>SUP. PROPUESTA (ha)</u>	<u>Importe Declarado</u>	<u>Importe Topado</u>	<u>Importe Propuesto</u>	<u>Importe tras sobredec.</u>
63	PASTOS ASOCIADOS A GANADERÍA ECOLÓGICA	208,23		178,02	0,00	178,02	10.548,88	10.477,97	10.477,97	10.477,97
<b>TOTAL</b>		208,23	178,02	178,02		178,02	10.548,88	10.477,97	10.477,97	10.477,97

**APLICACIÓN DE REDUCCIONES Y SANCIONES**

	<u>Importe Calculado</u>	<u>Importe prerreduc.</u>	<u>Admisibilidad y compromisos</u>	<u>Presentación tardía</u>	<u>Omisión declaración</u>	<u>Condicionabilidad</u>	<u>PROPUESTO</u>	<u>IMPORTE ( Euros )</u>		
								<u>FEADER (Eje 2)</u>	<u>MAPA</u>	<u>CAGPDS</u>
GANADERÍA	10.477,97	10.477,97	0,00	0,00	0,00	0,00	10.477,97	7.858,48	1.126,38	1.493,11
<b>TOTAL</b>							10.477,97	7.858,48	1.126,38	1.493,11

**RECINTOS PROPUESTOS**

<u>REF.</u>	<u>REFERENCIA SIGPAC</u>	<u>CULTIVO</u>	<u>DESCRIPCIÓN CULTIVO</u>	<u>S/R</u>	<u>G.PAGO</u>	<u>PEND. MEDIA (%)</u>	<u>SUP. DEC. ADMISIBLE (ha)</u>	<u>SUP. COMPROM. (ha)</u>	<u>SUP. AJUSTADA COMPROM. (1) (ha)</u>	<u>SUP. CONY. SIGPAC (ha)</u>	<u>SUP. CERTIE. (ha)</u>	<u>SUP. CAMPO (ha)</u>	<u>SUP. CAMPO DETER. CULT. DECLARADO (ha)</u>	<u>SUP. DEC. REDUCIDA (ha)</u>	<u>SUP. PROPUESTA (ha)</u>
-4443	11-008-005-00007-0005	62000	PASTOS PERMANENTES DE 5 O MAS AÑOS-SIN VARIEDAD	S	63	8,41	1,07	3,06	1,07		3,06			1,07	1,07
1700000003046955	11-008-005-00010-0001	62000	PASTOS PERMANENTES DE 5 O MAS AÑOS-SIN VARIEDAD	S	63	10,31	2,78	2,78	2,78		3,27			2,78	2,78
1700000003046956	11-008-011-00022-0001	62000	PASTOS PERMANENTES DE 5 O MAS AÑOS-SIN VARIEDAD	S	63	9,06	5,20	5,20	5,20		5,20			5,20	5,20
1700000003046957	11-008-005-00008-0001	62000	PASTOS PERMANENTES DE 5 O MAS AÑOS-SIN VARIEDAD	S	63	11,08	47,95	47,95	47,95		47,95			47,95	47,95
1700000003046958	11-008-005-00009-0001	62000	PASTOS PERMANENTES DE 5 O MAS AÑOS-SIN VARIEDAD	S	63	7,52	2,91	2,91	2,91		3,88			2,91	2,91
1700000003046960	11-008-005-00007-0004	62000	PASTOS PERMANENTES DE 5 O MAS AÑOS-SIN VARIEDAD	S	63	11,51	60,40	60,40	60,40		60,40			60,40	60,40
1700000003046962	11-008-005-00008-0002	62000	PASTOS PERMANENTES DE 5 O MAS AÑOS-SIN VARIEDAD	S	63	13,90	29,14	25,71	25,71		34,28			25,71	25,71
1700000003046964	11-008-005-00003-0002	62000	PASTOS PERMANENTES DE 5 O MAS AÑOS-SIN VARIEDAD	S	63	24,82	58,02	31,24	31,24		89,26			31,24	31,24
1700000003046970	11-008-011-00023-0001	62000	PASTOS PERMANENTES DE 5 O MAS AÑOS-SIN VARIEDAD	S	63	14,75	0,76	0,76	0,76		0,89			0,76	0,76

**DATOS GANADERÍA****RESUMEN DE UNIDADES**

<u>Cód</u>	<u>GRUPO DE PAGO</u>	<u>Sup. Dec. Admisible (ha)</u>	<u>Sup. Comprometida (ha)</u>	<u>Sup. ajustada compromiso (1) (ha)</u>	<u>% sobredec.</u>	<u>SUP. PROPUESTA (ha)</u>	<u>Importe Declarado</u>	<u>Importe Topado</u>	<u>Importe Propuesto</u>	<u>Importe tras sobredec.</u>
63	PASTOS ASOCIADOS A GANADERÍA ECOLÓGICA	208,23		178,02	0,00	178,02	10.548,88	10.477,97	10.477,97	10.477,97
<b>TOTAL</b>		208,23	178,02	178,02		178,02	10.548,88	10.477,97	10.477,97	10.477,97

**RESUMEN DE PAGOS**

	<u>PROPUESTO</u>	<u>IMPORTE ( Euros )</u>		
		<u>FEADER (Eje 2)</u>	<u>MAPA</u>	<u>CAGPDS</u>
Propuesto a pagar	10.477,97	7.858,48	1.126,38	1.493,11

**APLICACIÓN DE REDUCCIONES Y SANCIONES**

	<u>Importe Calculado</u>	<u>Importe prerreduc.</u>	<u>Admisibilidad y compromisos</u>	<u>Presentación tardía</u>	<u>Omisión declaración</u>	<u>Condicionabilidad</u>	<u>PROPUESTO</u>	<u>IMPORTE ( Euros )</u>		
								<u>FEADER (Eje 2)</u>	<u>MAPA</u>	<u>CAGPDS</u>
	10.477,97	10.477,97	0,00	0,00	0,00	0,00	10.477,97	7.858,48	1.126,38	1.493,11
<b>TOTAL</b>							10.477,97	7.858,48	1.126,38	1.493,11



**Datos considerados para el Cálculo de la Carga Ganadera mínima y máxima del expediente**

<b>Explotación</b>	<b>Especie</b>	<b>Inscrito en Sipea y Admisible</b>	<b>Censo Medio Animales</b>	<b>Ugm Calculada para CG Mínima</b>	<b>Ugm Calculada para CG Máxima</b>
ES110080000308	BOVINA	SI	103,98	86,33	86,33
ES110080000308	CABALLAR	NO	2,77	0,00	2,77
				86,33	89,10

Superficie determinada para Cálculo Carga Ganadera Mínima: 259,02 ha

Superficie determinada para Cálculo Carga Ganadera Máxima: 259,02 ha

Carga Ganadera Mínima Expediente: 0,33 ugm/ha

Carga Ganadera Máxima Expediente: 0,34 ugm/ha

**Recintos Determinados para el Cálculo de Garga Ganadera Mínima**

<b>REF.</b>	<b>REFERENCIA SIGPAC</b>	<b>CULTIVO</b>	<b>DESCRIPCIÓN CULTIVO</b>	<b>S/R</b>	<b>SUP. PROPUESTA (ha)</b>
-4443	11-008-005-00007-0005	62000	PASTOS PERMANENTES DE 5 O MAS AÑOS-SIN VARIEDAD	S	1,07
1700000003046954	11-008-004-00016-0004	62000	PASTOS PERMANENTES DE 5 O MAS AÑOS-SIN VARIEDAD	S	48,16
1700000003046955	11-008-005-00010-0001	62000	PASTOS PERMANENTES DE 5 O MAS AÑOS-SIN VARIEDAD	S	2,78
1700000003046956	11-008-011-00022-0001	62000	PASTOS PERMANENTES DE 5 O MAS AÑOS-SIN VARIEDAD	S	5,20
1700000003046957	11-008-005-00008-0001	62000	PASTOS PERMANENTES DE 5 O MAS AÑOS-SIN VARIEDAD	S	47,95
1700000003046958	11-008-005-00009-0001	62000	PASTOS PERMANENTES DE 5 O MAS AÑOS-SIN VARIEDAD	S	2,91
1700000003046960	11-008-005-00007-0004	62000	PASTOS PERMANENTES DE 5 O MAS AÑOS-SIN VARIEDAD	S	60,40
1700000003046962	11-008-005-00008-0002	62000	PASTOS PERMANENTES DE 5 O MAS AÑOS-SIN VARIEDAD	S	29,14
1700000003046964	11-008-005-00003-0002	62000	PASTOS PERMANENTES DE 5 O MAS AÑOS-SIN VARIEDAD	S	58,02
1700000003046966	11-008-004-00016-0026	62000	PASTOS PERMANENTES DE 5 O MAS AÑOS-SIN VARIEDAD	S	2,63
1700000003046970	11-008-011-00023-0001	62000	PASTOS PERMANENTES DE 5 O MAS AÑOS-SIN VARIEDAD	S	0,76

**Recintos Determinados para el Cálculo de Garga Ganadera Máxima**

<b>REF.</b>	<b>REFERENCIA SIGPAC</b>	<b>CULTIVO</b>	<b>DESCRIPCIÓN CULTIVO</b>	<b>S/R</b>	<b>SUP. PROPUESTA (ha)</b>
-4443	11-008-005-00007-0005	62000	PASTOS PERMANENTES DE 5 O MAS AÑOS-SIN VARIEDAD	S	1,07
1700000003046954	11-008-004-00016-0004	62000	PASTOS PERMANENTES DE 5 O MAS AÑOS-SIN VARIEDAD	S	48,16
1700000003046955	11-008-005-00010-0001	62000	PASTOS PERMANENTES DE 5 O MAS AÑOS-SIN VARIEDAD	S	2,78
1700000003046956	11-008-011-00022-0001	62000	PASTOS PERMANENTES DE 5 O MAS AÑOS-SIN VARIEDAD	S	5,20
1700000003046957	11-008-005-00008-0001	62000	PASTOS PERMANENTES DE 5 O MAS AÑOS-SIN VARIEDAD	S	47,95
1700000003046958	11-008-005-00009-0001	62000	PASTOS PERMANENTES DE 5 O MAS AÑOS-SIN VARIEDAD	S	2,91
1700000003046960	11-008-005-00007-0004	62000	PASTOS PERMANENTES DE 5 O MAS AÑOS-SIN VARIEDAD	S	60,40
1700000003046962	11-008-005-00008-0002	62000	PASTOS PERMANENTES DE 5 O MAS AÑOS-SIN VARIEDAD	S	29,14
1700000003046964	11-008-005-00003-0002	62000	PASTOS PERMANENTES DE 5 O MAS AÑOS-SIN VARIEDAD	S	58,02
1700000003046966	11-008-004-00016-0026	62000	PASTOS PERMANENTES DE 5 O MAS AÑOS-SIN VARIEDAD	S	2,63
1700000003046970	11-008-011-00023-0001	62000	PASTOS PERMANENTES DE 5 O MAS AÑOS-SIN VARIEDAD	S	0,76

**INCIDENCIAS****INCIDENCIA DESCRIPCIÓN**

85042 No inscrito en un organismo de control y certificación ecológico (artículo 5-1 e), Orden 26 mayo 2015)  
Explotación:ES110080000308 Especie:CABALLAR

<u>APELLIDOS Y NOMBRE / RAZÓN SOCIAL</u>	<u>NIF</u>	<u>EXPEDIENTE</u>	<u>SOLICITA AGRICULT. (3)</u>	<u>SOLICITA GANADER. (4)</u>	<u>ANUALIDAD DE PAGO</u>
EL CORCHADILLO S.A.	****5141*	1001923	NO	SI	5ª

**DATOS MANTENIMIENTO**

**IMPORTE POR ANUALIDAD**

	<u>2015</u>	<u>2016</u>	<u>2017</u>	<u>2018</u>	<u>2019</u>
<b>IMPORTE MÁXIMO SUBVENCIONABLE</b>	10.331,18 €	10.331,18 €	10.304,31 €	10.304,31 €	10.304,31 €
<b>IMPORTE MEDIO DE TRANSFERENCIA (€/ha)</b>	61,06 €	61,06 €	61,06 €	61,06 €	61,06 €

**RESUMEN DE UNIDADES**

<u>Cód</u>	<u>GRUPO DE PAGO</u>	<u>Sup. Dec. Admisible (ha)</u>	<u>Sup. Comprometida (ha)</u>	<u>Sup. ajustada compromiso (1) (ha)</u>	<u>% sobredec.</u>	<u>SUP. PROPUESTA (ha)</u>	<u>Importe Declarado</u>	<u>Importe Topado</u>	<u>Importe Propuesto</u>	<u>Importe tras sobredec.</u>
63	PASTOS ASOCIADOS A GANADERÍA ECOLÓGICA	211,37		168,76	0,00	168,76	10.320,50	10.304,31	10.304,31	10.304,31
<b>TOTAL</b>		211,37	168,76	168,76		168,76	10.320,50	10.304,31	10.304,31	10.304,31

**APLICACIÓN DE REDUCCIONES Y SANCIONES**

	<u>Importe Calculado</u>	<u>Importe prerreduc.</u>	<u>Admisibilidad y compromisos</u>	<u>Presentación tardía</u>	<u>Omisión declaración</u>	<u>Condicionabilidad</u>	<u>PROPUESTO</u>	<u>IMPORTE ( Euros )</u>		
								<u>FEADER (Eje 2)</u>	<u>MAPA</u>	<u>CAGPDS</u>
GANADERÍA	10.304,31	10.304,31	0,00	0,00	0,00	0,00	10.304,31	7.728,23	1.107,71	1.468,37
<b>TOTAL</b>							10.304,31	7.728,23	1.107,71	1.468,37

**RECINTOS PROPUESTOS**

<u>REF.</u>	<u>REFERENCIA SIGPAC</u>	<u>CULTIVO DESCRIPCIÓN CULTIVO</u>	<u>S/R</u>	<u>G.PAGO</u>	<u>PEND. MEDIA (%)</u>	<u>SUP. DEC. ADMISIBLE (ha)</u>	<u>SUP. COMPROM. (ha)</u>	<u>SUP. AJUSTADA COMPROM. (1) (ha)</u>	<u>SUP. CONY. SIGPAC (ha)</u>	<u>SUP. CERTIE. (ha)</u>	<u>SUP. CAMPO (ha)</u>	<u>SUP. CAMPO DETER. CUL. DECLARADO (ha)</u>	<u>SUP. DEC. REDUCIDA (ha)</u>	<u>SUP. PROPUESTA (ha)</u>
170000007150058	11-008-011-00019-0006	62000 PASTOS PERMANENTES DE 5 O MAS AÑOS-SIN VARIEDAD	S	63	15,87	5,51	4,68	4,68		5,51			4,68	4,68
170000007150059	11-008-011-00009-0024	62000 PASTOS PERMANENTES DE 5 O MAS AÑOS-SIN VARIEDAD	S	63	4,98	0,04	0,04	0,04		0,15			0,04	0,04
170000007150060	11-008-011-00008-0001	62000 PASTOS PERMANENTES DE 5 O MAS AÑOS-SIN VARIEDAD	S	63	46,31	19,03	19,03	19,03		76,12			19,03	19,03
170000007150061	11-008-011-00009-0022	62000 PASTOS PERMANENTES DE 5 O MAS AÑOS-SIN VARIEDAD	S	63	4,39	0,06	0,06	0,06		0,24			0,06	0,06
170000007150063	11-008-011-00009-0016	62000 PASTOS PERMANENTES DE 5 O MAS AÑOS-SIN VARIEDAD	S	63	26,45	41,72	30,59	30,59		55,62			30,59	30,59
170000007150064	11-008-011-00009-0006	62000 PASTOS PERMANENTES DE 5 O MAS AÑOS-SIN VARIEDAD	S	63	15,61	0,88	0,75	0,75		0,88			0,75	0,75
170000007150065	11-008-011-00009-0009	62000 PASTOS PERMANENTES DE 5 O MAS AÑOS-SIN VARIEDAD	S	63	5,42	3,39	3,39	3,39		3,39			3,39	3,39
170000007150066	11-008-011-00019-0004	62000 PASTOS PERMANENTES DE 5 O MAS AÑOS-SIN VARIEDAD	S	63	16,34	2,66	2,00	2,00		2,66			2,00	2,00
170000007150067	11-008-011-00010-0001	62000 PASTOS PERMANENTES DE 5 O MAS AÑOS-SIN VARIEDAD	S	63	16,22	11,30	9,66	9,66		20,55			9,66	9,66
170000007150068	11-008-011-00006-0004	62000 PASTOS PERMANENTES DE 5 O MAS AÑOS-SIN VARIEDAD	S	63	15,40	9,50	6,78	6,78		27,13			6,78	6,78
170000007150069	11-008-011-00007-0007	62000 PASTOS PERMANENTES DE 5 O MAS AÑOS-SIN VARIEDAD	S	63	23,67	3,13	2,35	2,35		3,13			2,35	2,35
170000007150070	11-008-011-00010-0003	62000 PASTOS PERMANENTES DE 5 O MAS AÑOS-SIN VARIEDAD	S	63	12,66	3,83	2,93	2,93		4,50			2,93	2,93
170000007150071	11-008-011-00007-0001	62000 PASTOS PERMANENTES DE 5 O MAS AÑOS-SIN VARIEDAD	S	63	17,48	19,18	19,18	19,18		22,57			19,18	19,18
170000007150072	11-008-011-00006-0003	62000 PASTOS PERMANENTES DE 5 O MAS AÑOS-SIN VARIEDAD	S	63	18,75	33,55	29,60	29,60		39,47			29,60	29,60
170000007150073	11-008-011-00006-0002	62000 PASTOS PERMANENTES DE 5 O MAS AÑOS-SIN VARIEDAD	S	63	14,72	5,58	2,60	2,60		7,44			2,60	2,60
170000007150074	11-008-011-00009-0007	62000 PASTOS PERMANENTES DE 5 O MAS AÑOS-SIN VARIEDAD	S	63	13,23	0,89	0,89	0,89		0,89			0,89	0,89
170000007150075	11-008-011-00009-0021	62000 PASTOS PERMANENTES DE 5 O MAS AÑOS-SIN VARIEDAD	S	63	19,98	22,15	10,34	10,34		29,53			10,34	10,34
170000007150076	11-008-011-00009-0010	62000 PASTOS PERMANENTES DE 5 O MAS AÑOS-SIN VARIEDAD	S	63	25,17	6,75	5,96	5,96		7,94			5,96	5,96
170000007150077	11-008-011-00009-0008	62000 PASTOS PERMANENTES DE 5 O MAS AÑOS-SIN VARIEDAD	S	63	12,94	1,19	1,01	1,01		1,19			1,01	1,01
170000007150078	11-008-011-00012-0002	62000 PASTOS PERMANENTES DE 5 O MAS AÑOS-SIN VARIEDAD	S	63	19,37	5,95	5,95	5,95		5,95			5,95	5,95
170000007150079	11-008-011-00010-0004	62000 PASTOS PERMANENTES DE 5 O MAS AÑOS-SIN VARIEDAD	S	63	20,43	11,38	11,38	11,38		13,39			11,38	11,38
170000007150081	11-008-011-00010-0005	62000 PASTOS PERMANENTES DE 5 O MAS AÑOS-SIN VARIEDAD	S	63	22,23	3,70	6,72	3,70		6,72			3,70	3,70

**DATOS GANADERÍA**

**RESUMEN DE UNIDADES**

<u>Cód</u>	<u>GRUPO DE PAGO</u>	<u>Sup. Dec. Admisible (ha)</u>	<u>Sup. Comprometida (ha)</u>	<u>Sup. ajustada compromiso (1) (ha)</u>	<u>% sobredec.</u>	<u>SUP. PROPUESTA (ha)</u>	<u>Importe Declarado</u>	<u>Importe Topado</u>	<u>Importe Propuesto</u>	<u>Importe tras sobredec.</u>
63	PASTOS ASOCIADOS A GANADERÍA ECOLÓGICA	211,37		168,76	0,00	168,76	10.320,50	10.304,31	10.304,31	10.304,31
<b>TOTAL</b>		211,37	168,76	168,76		168,76	10.320,50	10.304,31	10.304,31	10.304,31

**RESUMEN DE PAGOS**

<u>IMPORTE ( Euros )</u>				
	<u>PROPUESTO</u>	<u>FEADER (Eje 2)</u>	<u>MAPA</u>	<u>CAGPDS</u>
Propuesto a pagar	10.304,31	7.728,23	1.107,71	1.468,37

(1) Superficie declarada admisible ajustada con la superficie comprometida.  
 (2) Factor de penalización valorando el alcance para el tipo de compromiso.  
 (3) Solicita agricultura y tiene compromisos vigentes.  
 (4) Solicita ganadería y tiene compromisos vigentes.

**APLICACIÓN DE REDUCCIONES Y SANCIONES**

Importe Calculado	Importe prereduc.	Admisibilidad y compromisos	Presentación tardía	Omisión declaración	Condicionalidad	IMPORTE ( Euros )			
						PROPUESTO	FEADER (Eje 2)	MAPA	CAGPDS
10.304,31	10.304,31	0,00	0,00	0,00	0,00	10.304,31	7.728,23	1.107,71	1.468,37
<b>TOTAL</b>						10.304,31	7.728,23	1.107,71	1.468,37

**Datos considerados para el Cálculo de la Carga Ganadera mínima y máxima del expediente**

Explotación	Especie	Inscrito en Sipea y Admisible	Censo Medio Animales	Ugm Calculada para CG Mínima	Ugm Calculada para CG Máxima
ES110080000320	BOVINA	SI	130,44	111,37	111,37
ES110080000320	CABALLAR	NO	3,00	0,00	3,00
				111,37	114,37

Superficie determinada para Cálculo Carga Ganadera Mínima: 237,50 ha

Superficie determinada para Cálculo Carga Ganadera Máxima: 237,50 ha

Carga Ganadera Mínima Expediente: 0,47 ugm/ha

Carga Ganadera Máxima Expediente: 0,48 ugm/ha

**Recintos Determinados para el Cálculo de Garga Ganadera Mínima**

REF.	REFERENCIA SIGPAC	CULTIVO	DESCRIPCIÓN CULTIVO	S/R	SUP. PROPUESTA (ha)
170000007150058	11-008-011-00019-0006	62000	PASTOS PERMANENTES DE 5 O MAS AÑOS-SIN VARIEDAD	S	5,51
170000007150059	11-008-011-00009-0024	62000	PASTOS PERMANENTES DE 5 O MAS AÑOS-SIN VARIEDAD	S	0,04
170000007150060	11-008-011-00008-0001	62000	PASTOS PERMANENTES DE 5 O MAS AÑOS-SIN VARIEDAD	S	19,03
170000007150061	11-008-011-00009-0022	62000	PASTOS PERMANENTES DE 5 O MAS AÑOS-SIN VARIEDAD	S	0,06
170000007150062	11-008-011-00019-0001	62000	PASTOS PERMANENTES DE 5 O MAS AÑOS-SIN VARIEDAD	S	25,47
170000007150063	11-008-011-00009-0016	62000	PASTOS PERMANENTES DE 5 O MAS AÑOS-SIN VARIEDAD	S	41,72
170000007150064	11-008-011-00009-0006	62000	PASTOS PERMANENTES DE 5 O MAS AÑOS-SIN VARIEDAD	S	0,88
170000007150065	11-008-011-00009-0009	62000	PASTOS PERMANENTES DE 5 O MAS AÑOS-SIN VARIEDAD	S	3,39
170000007150066	11-008-011-00019-0004	62000	PASTOS PERMANENTES DE 5 O MAS AÑOS-SIN VARIEDAD	S	2,66
170000007150067	11-008-011-00010-0001	62000	PASTOS PERMANENTES DE 5 O MAS AÑOS-SIN VARIEDAD	S	11,30
170000007150068	11-008-011-00006-0004	62000	PASTOS PERMANENTES DE 5 O MAS AÑOS-SIN VARIEDAD	S	9,50
170000007150069	11-008-011-00007-0007	62000	PASTOS PERMANENTES DE 5 O MAS AÑOS-SIN VARIEDAD	S	3,13
170000007150070	11-008-011-00010-0003	62000	PASTOS PERMANENTES DE 5 O MAS AÑOS-SIN VARIEDAD	S	3,83
170000007150071	11-008-011-00007-0001	62000	PASTOS PERMANENTES DE 5 O MAS AÑOS-SIN VARIEDAD	S	19,18
170000007150072	11-008-011-00006-0003	62000	PASTOS PERMANENTES DE 5 O MAS AÑOS-SIN VARIEDAD	S	33,55
170000007150073	11-008-011-00006-0002	62000	PASTOS PERMANENTES DE 5 O MAS AÑOS-SIN VARIEDAD	S	5,58
170000007150074	11-008-011-00009-0007	62000	PASTOS PERMANENTES DE 5 O MAS AÑOS-SIN VARIEDAD	S	0,89
170000007150075	11-008-011-00009-0021	62000	PASTOS PERMANENTES DE 5 O MAS AÑOS-SIN VARIEDAD	S	22,15
170000007150076	11-008-011-00009-0010	62000	PASTOS PERMANENTES DE 5 O MAS AÑOS-SIN VARIEDAD	S	6,75
170000007150077	11-008-011-00009-0008	62000	PASTOS PERMANENTES DE 5 O MAS AÑOS-SIN VARIEDAD	S	1,19
170000007150078	11-008-011-00012-0002	62000	PASTOS PERMANENTES DE 5 O MAS AÑOS-SIN VARIEDAD	S	5,95
170000007150079	11-008-011-00010-0004	62000	PASTOS PERMANENTES DE 5 O MAS AÑOS-SIN VARIEDAD	S	11,38
170000007150080	11-008-011-00012-0001	62000	PASTOS PERMANENTES DE 5 O MAS AÑOS-SIN VARIEDAD	S	0,66
170000007150081	11-008-011-00010-0005	62000	PASTOS PERMANENTES DE 5 O MAS AÑOS-SIN VARIEDAD	S	3,70

**Recintos Determinados para el Cálculo de Garga Ganadera Máxima**

REF.	REFERENCIA SIGPAC	CULTIVO	DESCRIPCIÓN CULTIVO	S/R	SUP. PROPUESTA (ha)
170000007150058	11-008-011-00019-0006	62000	PASTOS PERMANENTES DE 5 O MAS AÑOS-SIN VARIEDAD	S	5,51
170000007150059	11-008-011-00009-0024	62000	PASTOS PERMANENTES DE 5 O MAS AÑOS-SIN VARIEDAD	S	0,04
170000007150060	11-008-011-00008-0001	62000	PASTOS PERMANENTES DE 5 O MAS AÑOS-SIN VARIEDAD	S	19,03

**Datos considerados para el Cálculo de la Carga Ganadera mínima y máxima del expediente****Recintos Determinados para el Cálculo de Carga Ganadera Máxima**

<b>REF.</b>	<b>REFERENCIA SIGPAC</b>	<b>CULTIVO</b>	<b>DESCRIPCIÓN CULTIVO</b>	<b>S/R</b>	<b>SUP. PROPUESTA (ha)</b>
170000007150061	11-008-011-00009-0022	62000	PASTOS PERMANENTES DE 5 O MAS AÑOS-SIN VARIEDAD	S	0,06
170000007150062	11-008-011-00019-0001	62000	PASTOS PERMANENTES DE 5 O MAS AÑOS-SIN VARIEDAD	S	25,47
170000007150063	11-008-011-00009-0016	62000	PASTOS PERMANENTES DE 5 O MAS AÑOS-SIN VARIEDAD	S	41,72
170000007150064	11-008-011-00009-0006	62000	PASTOS PERMANENTES DE 5 O MAS AÑOS-SIN VARIEDAD	S	0,88
170000007150065	11-008-011-00009-0009	62000	PASTOS PERMANENTES DE 5 O MAS AÑOS-SIN VARIEDAD	S	3,39
170000007150066	11-008-011-00019-0004	62000	PASTOS PERMANENTES DE 5 O MAS AÑOS-SIN VARIEDAD	S	2,66
170000007150067	11-008-011-00010-0001	62000	PASTOS PERMANENTES DE 5 O MAS AÑOS-SIN VARIEDAD	S	11,30
170000007150068	11-008-011-00006-0004	62000	PASTOS PERMANENTES DE 5 O MAS AÑOS-SIN VARIEDAD	S	9,50
170000007150069	11-008-011-00007-0007	62000	PASTOS PERMANENTES DE 5 O MAS AÑOS-SIN VARIEDAD	S	3,13
170000007150070	11-008-011-00010-0003	62000	PASTOS PERMANENTES DE 5 O MAS AÑOS-SIN VARIEDAD	S	3,83
170000007150071	11-008-011-00007-0001	62000	PASTOS PERMANENTES DE 5 O MAS AÑOS-SIN VARIEDAD	S	19,18
170000007150072	11-008-011-00006-0003	62000	PASTOS PERMANENTES DE 5 O MAS AÑOS-SIN VARIEDAD	S	33,55
170000007150073	11-008-011-00006-0002	62000	PASTOS PERMANENTES DE 5 O MAS AÑOS-SIN VARIEDAD	S	5,58
170000007150074	11-008-011-00009-0007	62000	PASTOS PERMANENTES DE 5 O MAS AÑOS-SIN VARIEDAD	S	0,89
170000007150075	11-008-011-00009-0021	62000	PASTOS PERMANENTES DE 5 O MAS AÑOS-SIN VARIEDAD	S	22,15
170000007150076	11-008-011-00009-0010	62000	PASTOS PERMANENTES DE 5 O MAS AÑOS-SIN VARIEDAD	S	6,75
170000007150077	11-008-011-00009-0008	62000	PASTOS PERMANENTES DE 5 O MAS AÑOS-SIN VARIEDAD	S	1,19
170000007150078	11-008-011-00012-0002	62000	PASTOS PERMANENTES DE 5 O MAS AÑOS-SIN VARIEDAD	S	5,95
170000007150079	11-008-011-00010-0004	62000	PASTOS PERMANENTES DE 5 O MAS AÑOS-SIN VARIEDAD	S	11,38
170000007150080	11-008-011-00012-0001	62000	PASTOS PERMANENTES DE 5 O MAS AÑOS-SIN VARIEDAD	S	0,66
170000007150081	11-008-011-00010-0005	62000	PASTOS PERMANENTES DE 5 O MAS AÑOS-SIN VARIEDAD	S	3,70

**INCIDENCIAS****INCIDENCIA DESCRIPCIÓN**

- 85031 Solicita recinto que no está comprometido para la operación.  
 Ref:170000007150080 Recinto:11-008-011-00012-001 Cultivo:62000 PASTOS PERMANENTES DE 5 O MAS AÑOS-SIN VARIEDAD Secano  
 Ref:170000007150062 Recinto:11-008-011-00019-001 Cultivo:62000 PASTOS PERMANENTES DE 5 O MAS AÑOS-SIN VARIEDAD Secano
- 85042 No inscrito en un organismo de control y certificación ecológico (artículo 5-1 e), Orden 26 mayo 2015)  
 Explotación:ES110080000320 Especie:CABALLAR





<u>APELLIDOS Y NOMBRE / RAZÓN SOCIAL</u>	<u>NIF</u>	<u>EXPEDIENTE</u>	<u>SOLICITA AGRICULT. (3)</u>	<u>SOLICITA GANADER. (4)</u>	<u>ANUALIDAD DE PAGO</u>
EXPLOTACIONES AGRICOLA CABEZUELO S.L.	****7860*	1226025	SI	NO	5ª

**DATOS MANTENIMIENTO****IMPORTE POR ANUALIDAD**

	<u>2015</u>	<u>2016</u>	<u>2017</u>	<u>2018</u>	<u>2019</u>
<b>IMPORTE MÁXIMO SUBVENCIONABLE</b>	13.869,85 €	13.869,85 €	13.869,85 €	13.863,80 €	13.848,68 €
<b>IMPORTE MEDIO DE TRANSFERENCIA (€/ha)</b>	151,17 €	151,17 €	151,17 €	151,17 €	151,17 €

**RESUMEN DE UNIDADES**

<u>Cód</u>	<u>GRUPO DE PAGO</u>	<u>Sup. Dec. Admisible (ha)</u>	<u>Sup. Comprometida (ha)</u>	<u>Sup. ajustada compromiso (1) (ha)</u>	<u>% sobredec.</u>	<u>SUP. PROPUESTA (ha)</u>	<u>Importe Declarado</u>	<u>Importe Topado</u>	<u>Importe Propuesto</u>	<u>Importe tras sobredec.</u>
59	HERBÁCEOS	87,69		87,68	0,00	87,68	13.254,59	13.411,80	13.254,59	13.254,59
64	HERBÁCEOS NO ELEGIBLES	1,04		1,04	0,00	1,04	0,00	0,00	0,00	0,00
<b>TOTAL</b>		88,73	91,61	88,72		88,72	13.254,59	13.411,80	13.254,59	13.254,59

**APLICACIÓN DE REDUCCIONES Y SANCIONES**

	<u>Importe Calculado</u>	<u>Importe prerreduc.</u>	<u>Admisibilidad y compromisos</u>	<u>Presentación tardía</u>	<u>Omisión declaración</u>	<u>Condicionality</u>	<u>PROPUESTO</u>	<u>IMPORTE ( Euros )</u>		
								<u>FEADER (Eje 2)</u>	<u>MAPA</u>	<u>CAGPDS</u>
AGRICULTURA	13.254,59	13.254,59	0,01	0,00	0,00	0,00	13.122,04	9.841,53	1.410,62	1.869,89
<b>TOTAL</b>							13.122,04	9.841,53	1.410,62	1.869,89

**RECINTOS PROPUESTOS**

<u>REF.</u>	<u>REFERENCIA SIGPAC</u>	<u>CULTIVO DESCRIPCIÓN CULTIVO</u>	<u>S/R</u>	<u>G.PAGO</u>	<u>PEND. MEDIA (%)</u>	<u>SUP. DEC. ADMISIBLE (ha)</u>	<u>SUP. COMPROM. (ha)</u>	<u>SUP. AJUSTADA COMPROM. (1) (ha)</u>	<u>SUP. CONY. SIGPAC (ha)</u>	<u>SUP. CERTIE. (ha)</u>	<u>SUP. CAMPO (ha)</u>	<u>SUP. CAMPO DETER. CULT. DECLARADO (ha)</u>	<u>SUP. DEC. REDUCIDA (ha)</u>	<u>SUP. PROPUESTA (ha)</u>
-439117	11-015-014-00001-0010	3320 TRIGO DURO-AMILCAR	S	59	3,98	6,49	22,04	6,49	22,04	6,49			6,49	6,49
-149239	11-015-011-00050-0001	20902 BARBECHO TRADICIONAL-CON CUBIERTA VEGETAL	S	64	4,51	1,04	6,76	1,04		0,88			1,04	1,04
-149145	11-015-011-00049-0003	8000 AVENA-SIN VARIEDAD	S	59	9,81	0,26	5,47	0,26	5,47	0,24			0,26	0,26
-149144	11-015-011-00049-0003	8000 AVENA-SIN VARIEDAD	S	59	9,81	0,01	5,47	0,01	5,47	0,01			0,01	0,01
1700000005907574	11-015-011-00023-0001	8000 AVENA-SIN VARIEDAD	S	59	8,52	5,46	5,46	5,46		5,46			5,46	5,46
1700000005907575	11-028-015-00021-0002	8000 AVENA-SIN VARIEDAD	S	59	4,46	2,97	2,96	2,96		2,97			2,96	2,96
1700000005907579	11-015-034-00017-0001	3320 TRIGO DURO-AMILCAR	S	59	4,16	5,78	5,78	5,78		5,78			5,78	5,78
1700000005907580	11-015-014-00001-0004	3320 TRIGO DURO-AMILCAR	S	59	6,71	13,77	22,04	13,77	22,04	13,79			13,77	13,77
1700000005907582	11-028-015-00063-0001	8000 AVENA-SIN VARIEDAD	S	59	3,14	7,27	7,27	7,27		7,27			7,27	7,27
1700000005907583	11-028-015-00022-0003	8000 AVENA-SIN VARIEDAD	S	59	3,74	0,91	0,97	0,91	0,97	0,92			0,91	0,91
1700000005907588	11-028-013-00008-0001	3320 TRIGO DURO-AMILCAR	S	59	2,70	1,96	1,96	1,96		1,96			1,96	1,96
1700000005907589	11-028-013-00002-0001	8000 AVENA-SIN VARIEDAD	S	59	3,33	9,73	9,84	9,73	9,84	9,73			9,73	9,73
1700000005907591	11-028-011-00047-0001	8000 AVENA-SIN VARIEDAD	S	59	4,15	8,44	8,56	8,44	8,56	8,44			8,44	8,44
1700000005907592	11-015-011-00084-0001	8000 AVENA-SIN VARIEDAD	S	59	12,58	9,64	9,64	9,64		9,64			9,64	9,64
1700000005907593	11-015-011-00050-0001	52079 VEZA-MARIANNA	S	59	4,51	5,72	6,76	5,72		4,84			5,72	5,72
1700000005907595	11-015-011-00049-0003	13000 TRITICALE-SIN VARIEDAD	S	59	9,81	4,38	5,47	4,38	5,47	4,13			4,38	4,38
1700000005907596	11-015-011-00026-0003	33266 GIRASOL-ES ARTIC	S	59	11,66	1,45	1,45	1,45		2,90			1,45	1,45
1700000005907598	11-015-011-00025-0005	33266 GIRASOL-ES ARTIC	S	59	6,44	3,45	3,45	3,45		6,90			3,45	3,45

**DATOS AGRICULTURA****RESUMEN DE UNIDADES**

<u>Cód</u>	<u>GRUPO DE PAGO</u>	<u>Sup. Dec. Admisible (ha)</u>	<u>Sup. Comprometida (ha)</u>	<u>Sup. ajustada compromiso (1) (ha)</u>	<u>% sobredec.</u>	<u>SUP. PROPUESTA (ha)</u>	<u>Importe Declarado</u>	<u>Importe Topado</u>	<u>Importe Propuesto</u>	<u>Importe tras sobredec.</u>
59	HERBÁCEOS	87,69		87,68	0,00	87,68	13.254,59	13.411,80	13.254,59	13.254,59
64	HERBÁCEOS NO ELEGIBLES	1,04		1,04	0,00	1,04	0,00	0,00	0,00	0,00
<b>TOTAL</b>		88,73	91,61	88,72		88,72	13.254,59	13.411,80	13.254,59	13.254,59

**RESUMEN DE PAGOS**

	<u>PROPUESTO</u>	<u>IMPORTE ( Euros )</u>		
		<u>FEADER (Eje 2)</u>	<u>MAPA</u>	<u>CAGPDS</u>
Propuesto a pagar	13.122,04	9.841,53	1.410,62	1.869,89

**APLICACIÓN DE REDUCCIONES Y SANCIONES**

<u>Importe Calculado</u>	<u>Importe prerreduc.</u>	<u>Admisibilidad y compromisos</u>	<u>Presentación tardía</u>	<u>Omisión declaración</u>	<u>Condicionality</u>	<u>PROPUESTO</u>	<u>IMPORTE ( Euros )</u>			
							<u>FEADER (Eje 2)</u>	<u>MAPA</u>	<u>CAGPDS</u>	
13.254,59	13.254,59	1,00	0,00	0,00	0,00	13.122,04	9.841,53	1.410,62	1.869,89	
<b>TOTAL</b>							13.122,04	9.841,53	1.410,62	1.869,89



**DETALLE DE REDUCCIONES Y SANCIONES POR INCUMPLIMIENTOS DE ADMISIBILIDAD Y COMPROMISOS**

Tipo	Compromiso	Sup. Calculada	Sup. Incumpl.	Factor Alcance (2)	Coef. Línea Base	Coef. Acumulación	Coef. Reiteración	Importe Ayuda	Factor Sanción	Importe Sanción	Aplicado
B1	Las unidades comprometidas deben estar certificadas en producción ecológica según lo establecido en el Reglamento (CE) nº 834/2007 y el Reglamento (CE) nº 889/2008, por el que se establece disposiciones de aplicación del Reglamento (CE) nº 834/2007 del Consejo, durante el período de compromiso.	88,72	1,31	0,01	1,00	1,00	1,00	13.254,59 €	0,01	132,55 €	SI

**INCIDENCIAS****INCIDENCIA DESCRIPCIÓN**

85001	El recinto declarado no cumple con las normas de producción ecológica (artículo 5-1 e), Orden 26 mayo 2015) Ref:4660824 Recinto:11-015-011-00024-001 Cultivo:33266 GIRASOL-ES ARTIC Secano
85002	Recinto declarado que no cumple en su totalidad con las normas de producción ecológica (artículo 5-1 e), Orden 26 mayo 2015) Ref:-149145 Recinto:11-015-011-00049-003 Cultivo:8000 AVENA-SIN VARIEDAD Secano Sup. Declarada:0,26 Superficie Certificada (Ha):0,24 Ref:1700000005907595 Recinto:11-015-011-00049-003 Cultivo:13000 TRITICALE-SIN VARIEDAD Secano Sup. Declarada:4,38 Superficie Certificada (Ha):4,13 Ref:-149239 Recinto:11-015-011-00050-001 Cultivo:20902 BARBECHO TRADICIONAL-CON CUBIERTA VEGETAL Secano Sup. Declarada:1,04 Superficie Certificada (Ha):0,88 Ref:1700000005907593 Recinto:11-015-011-00050-001 Cultivo:52079 VEZA-MARIANNA Secano Sup. Declarada:5,72 Superficie Certificada (Ha):4,84
85031	Solicita recinto que no está comprometido para la operación. Ref:4660824 Recinto:11-015-011-00024-001 Cultivo:33266 GIRASOL-ES ARTIC Secano



<u>APELLIDOS Y NOMBRE / RAZÓN SOCIAL</u>	<u>NIF</u>	<u>EXPEDIENTE</u>	<u>SOLICITA AGRICULT. (3)</u>	<u>SOLICITA GANADER. (4)</u>	<u>ANUALIDAD DE PAGO</u>
HNOS.COVEÑAS RODRIGUEZ, S.C	****9731*	1001039	NO	SI	5ª

**DATOS MANTENIMIENTO**

**IMPORTE POR ANUALIDAD**

	<u>2015</u>	<u>2016</u>	<u>2017</u>	<u>2018</u>	<u>2019</u>
<b>IMPORTE MÁXIMO SUBVENCIONABLE</b>	6.168,64 €	6.168,64 €	6.168,64 €	4.944,01 €	4.944,01 €
<b>IMPORTE MEDIO DE TRANSFERENCIA (€/ha)</b>	82,08 €	82,08 €	82,08 €	82,08 €	82,08 €

**RESUMEN DE UNIDADES**

<u>Cód</u>	<u>GRUPO DE PAGO</u>	<u>Sup. Dec. Admisible (ha)</u>	<u>Sup. Comprometida (ha)</u>	<u>Sup. ajustada compromiso (1) (ha)</u>	<u>% sobredec.</u>	<u>SUP. PROPUESTA (ha)</u>	<u>Importe Declarado</u>	<u>Importe Topado</u>	<u>Importe Propuesto</u>	<u>Importe tras sobredec.</u>
63	PASTOS ASOCIADOS A GANADERÍA ECOLÓGICA	97,22		60,23	0,00	60,23	4.947,89	4.944,01	4.944,01	4.944,01
<b>TOTAL</b>		97,22	60,23	60,23		60,23	4.947,89	4.944,01	4.944,01	4.944,01

**APLICACIÓN DE REDUCCIONES Y SANCIONES**

	<u>Importe Calculado</u>	<u>Importe prerreduc.</u>	<u>Admisibilidad y compromisos</u>	<u>Presentación tardía</u>	<u>Omisión declaración</u>	<u>Condicionabilidad</u>	<u>PROPUESTO</u>	<u>IMPORTE ( Euros )</u>		
								<u>FEADER (Eje 2)</u>	<u>MAPA</u>	<u>CAGPDS</u>
GANADERÍA	4.944,01	4.944,01	0,04	0,00	0,00	0,00	4.746,25	3.559,69	510,22	676,34
<b>TOTAL</b>							4.746,25	3.559,69	510,22	676,34

**RECINTOS PROPUESTOS**

<u>REF.</u>	<u>REFERENCIA SIGPAC</u>	<u>CULTIVO</u>	<u>DESCRIPCIÓN CULTIVO</u>	<u>S/R</u>	<u>G.PAGO</u>	<u>PEND. MEDIA (%)</u>	<u>SUP. DEC. ADMISIBLE (ha)</u>	<u>SUP. COMPROM. (ha)</u>	<u>SUP. AJUSTADA COMPROM. (1) (ha)</u>	<u>SUP. CONV. SIGPAC (ha)</u>	<u>SUP. CERTIE. (ha)</u>	<u>SUP. CAMPO (ha)</u>	<u>SUP. CAMPO DETER. CULT. DECLARADO (ha)</u>	<u>SUP. DEC. REDUCIDA (ha)</u>	<u>SUP. PROPUESTA (ha)</u>
-7803	11-020-125-00067-0015	63000	PASTOS DE MENOS DE 5 AÑOS-SIN VARIEDAD	R	63	1,94	5,08	5,08	5,08		2,56			5,08	5,08
-7802	11-020-125-00067-0013	63000	PASTOS DE MENOS DE 5 AÑOS-SIN VARIEDAD	R	63	4,58	2,56	2,56	2,56		2,56			2,56	2,56
-7801	11-020-125-00067-0012	63000	PASTOS DE MENOS DE 5 AÑOS-SIN VARIEDAD	R	63	2,44	7,40	7,40	7,40		7,40			7,40	7,40
1700000007121024	11-020-125-00066-0001	63000	PASTOS DE MENOS DE 5 AÑOS-SIN VARIEDAD	R	63	1,27	8,46	8,46	8,46		8,46			8,46	8,46
1700000007121025	11-020-125-00067-0003	62000	PASTOS PERMANENTES DE 5 O MAS AÑOS-SIN VARIEDAD	S	63	5,56	40,63	4,19	4,19		54,17			4,19	4,19
1700000007121028	11-020-125-00066-0003	63000	PASTOS DE MENOS DE 5 AÑOS-SIN VARIEDAD	R	63	2,11	9,84	9,84	9,84		9,84			9,84	9,84
1700000007121030	11-020-125-00067-0006	63000	PASTOS DE MENOS DE 5 AÑOS-SIN VARIEDAD	R	63	3,05	3,72	3,72	3,72		3,72			3,72	3,72
1700000007121031	11-020-125-00067-0009	63000	PASTOS DE MENOS DE 5 AÑOS-SIN VARIEDAD	R	63	4,97	11,49	11,50	11,49		11,49			11,49	11,49
1700000007121033	11-020-125-00067-0005	63000	PASTOS DE MENOS DE 5 AÑOS-SIN VARIEDAD	R	63	1,92	2,89	2,89	2,89		2,89			2,89	2,89
1700000007121034	11-020-125-00067-0001	62000	PASTOS PERMANENTES DE 5 O MAS AÑOS-SIN VARIEDAD	S	63	1,70	3,25	3,25	3,25		3,25			3,25	3,25
1700000007121035	11-020-125-00066-0004	62000	PASTOS PERMANENTES DE 5 O MAS AÑOS-SIN VARIEDAD	S	63	2,42	1,90	1,36	1,36		5,43			1,36	1,36

**DATOS GANADERÍA**

**RESUMEN DE UNIDADES**


<u>Cód</u>	<u>GRUPO DE PAGO</u>	<u>Sup. Dec. Admisible (ha)</u>	<u>Sup. Comprometida (ha)</u>	<u>Sup. ajustada compromiso (1) (ha)</u>	<u>% sobredec.</u>	<u>SUP. PROPUESTA (ha)</u>	<u>Importe Declarado</u>	<u>Importe Topado</u>	<u>Importe Propuesto</u>	<u>Importe tras sobredec.</u>
63	PASTOS ASOCIADOS A GANADERÍA ECOLÓGICA	97,22		60,23	0,00	60,23	4.947,89	4.944,01	4.944,01	4.944,01
<b>TOTAL</b>		97,22	60,23	60,23		60,23	4.947,89	4.944,01	4.944,01	4.944,01

**RESUMEN DE PAGOS**

	<u>PROPUESTO</u>	<u>IMPORTE ( Euros )</u>		
		<u>FEADER (Eje 2)</u>	<u>MAPA</u>	<u>CAGPDS</u>
Propuesto a pagar	4.746,25	3.559,69	510,22	676,34

**APLICACIÓN DE REDUCCIONES Y SANCIONES**

<u>Importe Calculado</u>	<u>Importe prerreduc.</u>	<u>Admisibilidad y compromisos</u>	<u>Presentación tardía</u>	<u>Omisión declaración</u>	<u>Condicionabilidad</u>	<u>PROPUESTO</u>	<u>IMPORTE ( Euros )</u>			
							<u>FEADER (Eje 2)</u>	<u>MAPA</u>	<u>CAGPDS</u>	
4.944,01	4.944,01	4,00	0,00	0,00	0,00	4.746,25	3.559,69	510,22	676,34	
<b>TOTAL</b>							4.746,25	3.559,69	510,22	676,34



(1) Superficie declarada admisible ajustada con la superficie comprometida.  
 (2) Factor de penalización valorando el alcance para el tipo de compromiso.  
 (3) Solicita agricultura y tiene compromisos vigentes.  
 (4) Solicita ganadería y tiene compromisos vigentes.

**Datos considerados para el Cálculo de la Carga Ganadera mínima y máxima del expediente**

<b>Explotación</b>	<b>Especie</b>	<b>Inscrito en Sipea y Admisible</b>	<b>Censo Medio Animales</b>	<b>Ugm Calculada para CG Mínima</b>	<b>Ugm Calculada para CG Máxima</b>
ES110200001768	BOVINA	SI	64,08	51,84	51,84
				51,84	51,84

Superficie determinada para Cálculo Carga Ganadera Mínima: 94,70 ha

Superficie determinada para Cálculo Carga Ganadera Máxima: 97,22 ha

Carga Ganadera Mínima Expediente: 0,55 ugm/ha

Carga Ganadera Máxima Expediente: 0,53 ugm/ha

**Recintos Determinados para el Cálculo de Garga Ganadera Mínima**

<b>REF.</b>	<b>REFERENCIA SIGPAC</b>	<b>CULTIVO</b>	<b>DESCRIPCIÓN CULTIVO</b>	<b>S/R</b>	<b>SUP. PROPUESTA (ha)</b>
-7803	11-020-125-00067-0015	63000	PASTOS DE MENOS DE 5 AÑOS-SIN VARIEDAD	R	2,56
-7802	11-020-125-00067-0013	63000	PASTOS DE MENOS DE 5 AÑOS-SIN VARIEDAD	R	2,56
-7801	11-020-125-00067-0012	63000	PASTOS DE MENOS DE 5 AÑOS-SIN VARIEDAD	R	7,40
1700000007121024	11-020-125-00066-0001	63000	PASTOS DE MENOS DE 5 AÑOS-SIN VARIEDAD	R	8,46
1700000007121025	11-020-125-00067-0003	62000	PASTOS PERMANENTES DE 5 O MAS AÑOS-SIN VARIEDAD	S	40,63
1700000007121028	11-020-125-00066-0003	63000	PASTOS DE MENOS DE 5 AÑOS-SIN VARIEDAD	R	9,84
1700000007121030	11-020-125-00067-0006	63000	PASTOS DE MENOS DE 5 AÑOS-SIN VARIEDAD	R	3,72
1700000007121031	11-020-125-00067-0009	63000	PASTOS DE MENOS DE 5 AÑOS-SIN VARIEDAD	R	11,49
1700000007121033	11-020-125-00067-0005	63000	PASTOS DE MENOS DE 5 AÑOS-SIN VARIEDAD	R	2,89
1700000007121034	11-020-125-00067-0001	62000	PASTOS PERMANENTES DE 5 O MAS AÑOS-SIN VARIEDAD	S	3,25
1700000007121035	11-020-125-00066-0004	62000	PASTOS PERMANENTES DE 5 O MAS AÑOS-SIN VARIEDAD	S	1,90

**Recintos Determinados para el Cálculo de Garga Ganadera Máxima**

<b>REF.</b>	<b>REFERENCIA SIGPAC</b>	<b>CULTIVO</b>	<b>DESCRIPCIÓN CULTIVO</b>	<b>S/R</b>	<b>SUP. PROPUESTA (ha)</b>
-7803	11-020-125-00067-0015	63000	PASTOS DE MENOS DE 5 AÑOS-SIN VARIEDAD	R	5,08
-7802	11-020-125-00067-0013	63000	PASTOS DE MENOS DE 5 AÑOS-SIN VARIEDAD	R	2,56
-7801	11-020-125-00067-0012	63000	PASTOS DE MENOS DE 5 AÑOS-SIN VARIEDAD	R	7,40
1700000007121024	11-020-125-00066-0001	63000	PASTOS DE MENOS DE 5 AÑOS-SIN VARIEDAD	R	8,46
1700000007121025	11-020-125-00067-0003	62000	PASTOS PERMANENTES DE 5 O MAS AÑOS-SIN VARIEDAD	S	40,63
1700000007121028	11-020-125-00066-0003	63000	PASTOS DE MENOS DE 5 AÑOS-SIN VARIEDAD	R	9,84
1700000007121030	11-020-125-00067-0006	63000	PASTOS DE MENOS DE 5 AÑOS-SIN VARIEDAD	R	3,72
1700000007121031	11-020-125-00067-0009	63000	PASTOS DE MENOS DE 5 AÑOS-SIN VARIEDAD	R	11,49
1700000007121033	11-020-125-00067-0005	63000	PASTOS DE MENOS DE 5 AÑOS-SIN VARIEDAD	R	2,89
1700000007121034	11-020-125-00067-0001	62000	PASTOS PERMANENTES DE 5 O MAS AÑOS-SIN VARIEDAD	S	3,25
1700000007121035	11-020-125-00066-0004	62000	PASTOS PERMANENTES DE 5 O MAS AÑOS-SIN VARIEDAD	S	1,90

**DETALLE DE REDUCCIONES Y SANCIONES POR INCUMPLIMIENTOS DE ADMISIBILIDAD Y COMPROMISOS**

<b>Tipo</b>	<b>Compromiso</b>	<b>Sup. Calculada</b>	<b>Sup. Incumpli.</b>	<b>Factor Alcance (2)</b>	<b>Coef. Línea Base</b>	<b>Coef. Acumulación</b>	<b>Coef. Reiteración</b>	<b>Importe Ayuda</b>	<b>Factor Sanción</b>	<b>Importe Sanción</b>	<b>Aplicado</b>
B1	Las unidades comprometidas deben estar certificadas en producción ecológica según lo establecido en el Reglamento (CE) n° 834/2007 y el Reglamento (CE) n° 889/2008, por el que se establece disposiciones de aplicación del Reglamento (CE) n° 834/2007 del Consejo, durante el período de compromiso.	60,23	2,51	0,04	1,00	1,00	1,00	4.944,01 €	0,04	197,76 €	SI

**INCIDENCIAS****INCIDENCIA DESCRIPCIÓN**

85002 Recinto declarado que no cumple en su totalidad con las normas de producción ecológica (artículo 5-1 e), Orden 26 mayo 2015)

Ref:-7803 Recinto:11-020-125-00067-015 Cultivo:63000 PASTOS DE MENOS DE 5 AÑOS-SIN VARIEDAD Regadío Sup. Declarada: 5,08 Superficie Certificada (Ha):2,56

<u>APELLIDOS Y NOMBRE / RAZÓN SOCIAL</u>	<u>NIF</u>	<u>EXPEDIENTE</u>	<u>SOLICITA AGRICULT. (3)</u>	<u>SOLICITA GANADER. (4)</u>	<u>ANUALIDAD DE PAGO</u>
JARA MEDIANA, S.L.	****5635*	1233747	NO	SI	5ª

**DATOS MANTENIMIENTO**

**IMPORTE POR ANUALIDAD**

	<u>2015</u>	<u>2016</u>	<u>2017</u>	<u>2018</u>	<u>2019</u>
<b>IMPORTE MÁXIMO SUBVENCIONABLE</b>	2.855,53 €	2.855,53 €	2.855,53 €	2.855,53 €	2.855,53 €
<b>IMPORTE MEDIO DE TRANSFERENCIA (€/ha)</b>	82,15 €	82,15 €	82,15 €	82,15 €	82,15 €

**RESUMEN DE UNIDADES**

<u>Cód</u>	<u>GRUPO DE PAGO</u>	<u>Sup. Dec. Admisible (ha)</u>	<u>Sup. Comprometida (ha)</u>	<u>Sup. ajustada compromiso (1) (ha)</u>	<u>% sobredec.</u>	<u>SUP. PROPUESTA (ha)</u>	<u>Importe Declarado</u>	<u>Importe Topado</u>	<u>Importe Propuesto</u>	<u>Importe tras sobredec.</u>
63	PASTOS ASOCIADOS A GANADERÍA ECOLÓGICA	52,18		34,01	0,00	34,01	2.793,92	2.855,53	2.793,92	2.793,92
65	PASTOS ASOCIADOS A GANADERÍA ECOLÓGICA NO ELEGIBLES	1,02		0,75	0,00	0,75	0,00	0,00	0,00	0,00
<b>TOTAL</b>		53,20	34,76	34,76		34,76	2.793,92	2.855,53	2.793,92	2.793,92

**APLICACIÓN DE REDUCCIONES Y SANCIONES**

	<u>Importe Calculado</u>	<u>Importe prerreduc.</u>	<u>Admisibilidad y compromisos</u>	<u>Presentación tardía</u>	<u>Omisión declaración</u>	<u>Condicionabilidad</u>	<u>PROPUESTO</u>	<u>IMPORTE ( Euros )</u>		
								<u>FEADER (Eje 2)</u>	<u>MAPA</u>	<u>CAGPDS</u>
GANADERÍA	2.793,92	2.793,92	0,00	0,00	0,00	0,00	2.793,92	2.095,44	300,35	398,13
<b>TOTAL</b>							2.793,92	2.095,44	300,35	398,13

**RECINTOS PROPUESTOS**

<u>REF.</u>	<u>REFERENCIA SIGPAC</u>	<u>CULTIVO DESCRIPCIÓN CULTIVO</u>	<u>S/R</u>	<u>G.PAGO</u>	<u>PEND. MEDIA (%)</u>	<u>SUP. DEC. ADMISIBLE (ha)</u>	<u>SUP. COMPROM. (ha)</u>	<u>SUP. AJUSTADA COMPROM. (1) (ha)</u>	<u>SUP. CONY. SIGPAC (ha)</u>	<u>SUP. CERTIE. (ha)</u>	<u>SUP. CAMPO (ha)</u>	<u>SUP. CAMPO DETER. CULT. DECLARADO (ha)</u>	<u>SUP. DEC. REDUCIDA (ha)</u>	<u>SUP. PROPUESTA (ha)</u>
-563016	11-039-013-00002-0022	63000 PASTOS DE MENOS DE 5 AÑOS-SIN VARIEDAD	R	63	5,28	0,04	22,44	0,04	22,44	0,04			0,04	0,02
-563014	11-039-013-00002-0022	62000 PASTOS PERMANENTES DE 5 O MAS AÑOS-SIN VARIEDAD	S	63	5,28	5,25	22,44	5,25	22,44	5,57			5,25	5,23
-563013	11-039-013-00002-0022	63000 PASTOS DE MENOS DE 5 AÑOS-SIN VARIEDAD	R	63	5,28	0,81	22,44	0,81	22,44	0,86			0,81	0,79
4795663	11-039-013-00002-0046	62000 PASTOS PERMANENTES DE 5 O MAS AÑOS-SIN VARIEDAD	S	63	4,30	0,21	22,44	0,21	12,20	0,21			0,21	0,00
4795664	11-039-013-00002-0045	62000 PASTOS PERMANENTES DE 5 O MAS AÑOS-SIN VARIEDAD	S	63	5,20	0,36	22,44	0,28	22,44	0,36			0,28	0,00
4795665	11-039-013-00002-0046	20901 BARBECHO TRADICIONAL-SIN CUBIERTA VEGETAL	R	65	4,30	1,02	22,44	1,02	12,20	1,02			1,02	1,02
4795666	11-039-013-00002-0045	63000 PASTOS DE MENOS DE 5 AÑOS-SIN VARIEDAD	R	63	5,20	10,48	22,44	8,28	22,44	10,48			8,28	8,28
4795667	11-039-013-00002-0045	62000 PASTOS PERMANENTES DE 5 O MAS AÑOS-SIN VARIEDAD	S	63	5,20	0,80	22,44	0,63	22,44	0,80			0,63	0,00
4795668	11-039-013-00002-0047	62000 PASTOS PERMANENTES DE 5 O MAS AÑOS-SIN VARIEDAD	S	63	2,22	0,19	22,44	0,19	4,20	0,19			0,19	0,00
4795669	11-039-013-00002-0045	20902 BARBECHO TRADICIONAL-CON CUBIERTA VEGETAL	R	63	5,20	3,23	22,44	2,55	22,44	3,23			2,55	2,55
4795670	11-039-013-00002-0045	63000 PASTOS DE MENOS DE 5 AÑOS-SIN VARIEDAD	R	63	5,20	1,61	22,44	1,27	22,44	1,61			1,27	1,27
1700000006765239	11-039-013-00002-0022	62000 PASTOS PERMANENTES DE 5 O MAS AÑOS-SIN VARIEDAD	S	63	5,28	5,30	22,44	5,30	22,44	5,63			5,30	5,28
1700000006765243	11-039-013-00002-0032	63000 PASTOS DE MENOS DE 5 AÑOS-SIN VARIEDAD	S	63	15,28	1,24	1,24	1,24	1,24	1,24			1,24	1,24
1700000006765259	11-039-013-00002-0021	62000 PASTOS PERMANENTES DE 5 O MAS AÑOS-SIN VARIEDAD	S	63	12,93	2,00	2,35	2,00	2,35	2,35			2,00	2,00
1700000006765264	11-039-013-00002-0019	62000 PASTOS PERMANENTES DE 5 O MAS AÑOS-SIN VARIEDAD	S	63	4,56	8,73	8,73	8,73	8,73	8,73			8,73	8,73
1700000006765281	11-039-013-00002-0045	63000 PASTOS DE MENOS DE 5 AÑOS-SIN VARIEDAD	R	63	5,20	11,93	22,44	9,42	22,44	11,93			9,42	9,42

**DATOS GANADERÍA**

**RESUMEN DE UNIDADES**

<u>Cód</u>	<u>GRUPO DE PAGO</u>	<u>Sup. Dec. Admisible (ha)</u>	<u>Sup. Comprometida (ha)</u>	<u>Sup. ajustada compromiso (1) (ha)</u>	<u>% sobredec.</u>	<u>SUP. PROPUESTA (ha)</u>	<u>Importe Declarado</u>	<u>Importe Topado</u>	<u>Importe Propuesto</u>	<u>Importe tras sobredec.</u>
63	PASTOS ASOCIADOS A GANADERÍA ECOLÓGICA	52,18		34,01	0,00	34,01	2.793,92	2.855,53	2.793,92	2.793,92
65	PASTOS ASOCIADOS A GANADERÍA ECOLÓGICA NO ELEGIBLES	1,02		0,75	0,00	0,75	0,00	0,00	0,00	0,00
<b>TOTAL</b>		53,20	34,76	34,76		34,76	2.793,92	2.855,53	2.793,92	2.793,92

**RESUMEN DE PAGOS**

	<u>IMPORTE ( Euros )</u>			
	<u>PROPUESTO</u>	<u>FEADER (Eje 2)</u>	<u>MAPA</u>	<u>CAGPDS</u>
Propuesto a pagar	2.793,92	2.095,44	300,35	398,13

(1) Superficie declarada admisible ajustada con la superficie comprometida.  
 (2) Factor de penalización valorando el alcance para el tipo de compromiso.  
 (3) Solicita agricultura y tiene compromisos vigentes.  
 (4) Solicita ganadería y tiene compromisos vigentes.

**APLICACIÓN DE REDUCCIONES Y SANCIONES**

Importe Calculado	Importe prereduc.	Admisibilidad y compromisos	Presentación tardía	Omisión declaración	Condicionalidad	IMPORTE ( Euros )			
						PROPUESTO	FEADER (Eje 2)	MAPA	CAGPDS
2.793,92	2.793,92	0,00	0,00	0,00	0,00	2.793,92	2.095,44	300,35	398,13
<b>TOTAL</b>						<b>2.793,92</b>	<b>2.095,44</b>	<b>300,35</b>	<b>398,13</b>

**Datos considerados para el Cálculo de la Carga Ganadera mínima y máxima del expediente**

Explotación	Especie	Inscrito en Sipea y Admisible	Censo Medio Animales	Ugm Calculada para CG Mínima	Ugm Calculada para CG Máxima
ES110390000793	BOVINA	SI	61,62	53,45	53,45
				<b>53,45</b>	<b>53,45</b>

Superficie determinada para Cálculo Carga Ganadera Mínima: 73,28 ha

Superficie determinada para Cálculo Carga Ganadera Máxima: 88,59 ha

Carga Ganadera Mínima Expediente: 0,73 ugm/ha

Carga Ganadera Máxima Expediente: 0,60 ugm/ha

**Recintos Determinados para el Cálculo de Garga Ganadera Mínima**

REF.	REFERENCIA SIGPAC	CULTIVO	DESCRIPCIÓN CULTIVO	S/R	SUP. PROPUESTA (ha)
-563016	11-039-013-00002-0022	63000	PASTOS DE MENOS DE 5 AÑOS-SIN VARIEDAD	R	0,02
-563014	11-039-013-00002-0022	62000	PASTOS PERMANENTES DE 5 O MAS AÑOS-SIN VARIEDAD	S	5,23
-563013	11-039-013-00002-0022	63000	PASTOS DE MENOS DE 5 AÑOS-SIN VARIEDAD	R	0,79
4795663	11-039-013-00002-0046	62000	PASTOS PERMANENTES DE 5 O MAS AÑOS-SIN VARIEDAD	S	0,00
4795664	11-039-013-00002-0045	62000	PASTOS PERMANENTES DE 5 O MAS AÑOS-SIN VARIEDAD	S	0,00
4795665	11-039-013-00002-0046	20901	BARBECHO TRADICIONAL-SIN CUBIERTA VEGETAL	R	1,02
4795666	11-039-013-00002-0045	63000	PASTOS DE MENOS DE 5 AÑOS-SIN VARIEDAD	R	10,48
4795667	11-039-013-00002-0045	62000	PASTOS PERMANENTES DE 5 O MAS AÑOS-SIN VARIEDAD	S	0,00
4795668	11-039-013-00002-0047	62000	PASTOS PERMANENTES DE 5 O MAS AÑOS-SIN VARIEDAD	S	0,00
4795669	11-039-013-00002-0045	20902	BARBECHO TRADICIONAL-CON CUBIERTA VEGETAL	R	3,23
4795670	11-039-013-00002-0045	63000	PASTOS DE MENOS DE 5 AÑOS-SIN VARIEDAD	R	1,61
1700000006765238	11-039-013-00002-0004	62000	PASTOS PERMANENTES DE 5 O MAS AÑOS-SIN VARIEDAD	S	1,62
1700000006765239	11-039-013-00002-0022	62000	PASTOS PERMANENTES DE 5 O MAS AÑOS-SIN VARIEDAD	S	5,28
1700000006765243	11-039-013-00002-0032	63000	PASTOS DE MENOS DE 5 AÑOS-SIN VARIEDAD	S	1,24
1700000006765244	11-023-069-00004-0008	63000	PASTOS DE MENOS DE 5 AÑOS-SIN VARIEDAD	S	16,03
1700000006765259	11-039-013-00002-0021	62000	PASTOS PERMANENTES DE 5 O MAS AÑOS-SIN VARIEDAD	S	2,00
1700000006765264	11-039-013-00002-0019	62000	PASTOS PERMANENTES DE 5 O MAS AÑOS-SIN VARIEDAD	S	8,73
1700000006765278	11-023-068-00008-0003	63000	PASTOS DE MENOS DE 5 AÑOS-SIN VARIEDAD	S	4,07
1700000006765281	11-039-013-00002-0045	63000	PASTOS DE MENOS DE 5 AÑOS-SIN VARIEDAD	R	11,93

**Recintos Determinados para el Cálculo de Garga Ganadera Máxima**

REF.	REFERENCIA SIGPAC	CULTIVO	DESCRIPCIÓN CULTIVO	S/R	SUP. PROPUESTA (ha)
-563044	11-020-020-00016-0025	24901	BARBECHO SIN PRODUCCIÓN-SIN CUBIERTA VEGETAL	S	2,95
-563016	11-039-013-00002-0022	63000	PASTOS DE MENOS DE 5 AÑOS-SIN VARIEDAD	R	0,02
-563014	11-039-013-00002-0022	62000	PASTOS PERMANENTES DE 5 O MAS AÑOS-SIN VARIEDAD	S	5,23
-563013	11-039-013-00002-0022	63000	PASTOS DE MENOS DE 5 AÑOS-SIN VARIEDAD	R	0,79
-563009	11-020-020-00027-0057	62000	PASTOS PERMANENTES DE 5 O MAS AÑOS-SIN VARIEDAD	S	0,45
4123628	11-020-020-00018-0013	62000	PASTOS PERMANENTES DE 5 O MAS AÑOS-SIN VARIEDAD	S	0,04
4643788	11-020-020-00016-0030	24901	BARBECHO SIN PRODUCCIÓN-SIN CUBIERTA VEGETAL	S	1,03
4795663	11-039-013-00002-0046	62000	PASTOS PERMANENTES DE 5 O MAS AÑOS-SIN VARIEDAD	S	0,00
4795664	11-039-013-00002-0045	62000	PASTOS PERMANENTES DE 5 O MAS AÑOS-SIN VARIEDAD	S	0,00
4795665	11-039-013-00002-0046	20901	BARBECHO TRADICIONAL-SIN CUBIERTA VEGETAL	R	1,02
4795666	11-039-013-00002-0045	63000	PASTOS DE MENOS DE 5 AÑOS-SIN VARIEDAD	R	10,48
4795667	11-039-013-00002-0045	62000	PASTOS PERMANENTES DE 5 O MAS AÑOS-SIN VARIEDAD	S	0,00
4795668	11-039-013-00002-0047	62000	PASTOS PERMANENTES DE 5 O MAS AÑOS-SIN VARIEDAD	S	0,00

**Datos considerados para el Cálculo de la Carga Ganadera mínima y máxima del expediente****Recintos Determinados para el Cálculo de Garga Ganadera Máxima**

<b>REF.</b>	<b>REFERENCIA SIGPAC</b>	<b>CULTIVO</b>	<b>DESCRIPCIÓN CULTIVO</b>	<b>S/R</b>	<b>SUP. PROPUESTA (ha)</b>
4795669	11-039-013-00002-0045	20902	BARBECHO TRADICIONAL-CON CUBIERTA VEGETAL	R	3,23
4795670	11-039-013-00002-0045	63000	PASTOS DE MENOS DE 5 AÑOS-SIN VARIEDAD	R	1,61
1700000006765236	11-020-020-00029-0002	62000	PASTOS PERMANENTES DE 5 O MAS AÑOS-SIN VARIEDAD	S	0,55
1700000006765237	11-020-020-00027-0036	62000	PASTOS PERMANENTES DE 5 O MAS AÑOS-SIN VARIEDAD	S	0,81
1700000006765238	11-039-013-00002-0004	62000	PASTOS PERMANENTES DE 5 O MAS AÑOS-SIN VARIEDAD	S	1,62
1700000006765239	11-039-013-00002-0022	62000	PASTOS PERMANENTES DE 5 O MAS AÑOS-SIN VARIEDAD	S	5,28
1700000006765243	11-039-013-00002-0032	63000	PASTOS DE MENOS DE 5 AÑOS-SIN VARIEDAD	S	1,24
1700000006765244	11-023-069-00004-0008	63000	PASTOS DE MENOS DE 5 AÑOS-SIN VARIEDAD	S	16,03
1700000006765251	11-020-020-00084-0002	62000	PASTOS PERMANENTES DE 5 O MAS AÑOS-SIN VARIEDAD	S	0,04
1700000006765255	11-020-020-00067-0004	62000	PASTOS PERMANENTES DE 5 O MAS AÑOS-SIN VARIEDAD	S	0,06
1700000006765259	11-039-013-00002-0021	62000	PASTOS PERMANENTES DE 5 O MAS AÑOS-SIN VARIEDAD	S	2,00
1700000006765260	11-020-020-00029-0003	62000	PASTOS PERMANENTES DE 5 O MAS AÑOS-SIN VARIEDAD	S	0,02
1700000006765264	11-039-013-00002-0019	62000	PASTOS PERMANENTES DE 5 O MAS AÑOS-SIN VARIEDAD	S	8,73
1700000006765270	11-020-020-00026-0019	62000	PASTOS PERMANENTES DE 5 O MAS AÑOS-SIN VARIEDAD	S	2,79
1700000006765274	11-020-020-00027-0023	24901	BARBECHO SIN PRODUCCIÓN-SIN CUBIERTA VEGETAL	S	6,43
1700000006765278	11-023-068-00008-0003	63000	PASTOS DE MENOS DE 5 AÑOS-SIN VARIEDAD	S	4,07
1700000006765281	11-039-013-00002-0045	63000	PASTOS DE MENOS DE 5 AÑOS-SIN VARIEDAD	R	11,93
1700000006765282	11-020-020-00081-0011	62000	PASTOS PERMANENTES DE 5 O MAS AÑOS-SIN VARIEDAD	S	0,00
1700000006765283	11-020-020-00081-0007	63000	PASTOS DE MENOS DE 5 AÑOS-SIN VARIEDAD	S	0,14

**Incidencias de carga ganadera****INCIDENCIA DESCRIPCIÓN**

- 225 La superficie de cruce total de productos de la agrupación Pastos permanentes sobre un mismo recinto en el conjunto de las solicitudes, no puede superar la superficie total admisible de pastos  
 Ref:-563016 Recinto:11-039-013-00002-022 Cultivo:63000 PASTOS DE MENOS DE 5 AÑOS-SIN VARIEDAD Regadío Superficie admisible de pastos del recinto según SIGPAC.:4741 Suma de superficies de cruce netas declaradas para este recinto por todos los solicitantes.:4743 Exceso de superficie (Hectáreas):0,02  
 Ref:-563014 Recinto:11-039-013-00002-022 Cultivo:62000 PASTOS PERMANENTES DE 5 O MAS AÑOS-SIN VARIEDAD Secano Superficie admisible de pastos del recinto según SIGPAC.:4741 Suma de superficies de cruce netas declaradas para este recinto por todos los solicitantes.:4743 Exceso de superficie (Hectáreas):0,02  
 Ref:-563013 Recinto:11-039-013-00002-022 Cultivo:63000 PASTOS DE MENOS DE 5 AÑOS-SIN VARIEDAD Regadío Superficie admisible de pastos del recinto según SIGPAC.:4741 Suma de superficies de cruce netas declaradas para este recinto por todos los solicitantes.:4743 Exceso de superficie (Hectáreas):0,02  
 Ref:1700000006765239 Recinto:11-039-013-00002-022 Cultivo:62000 PASTOS PERMANENTES DE 5 O MAS AÑOS-SIN VARIEDAD Secano Superficie admisible de pastos del recinto según SIGPAC.:4741 Suma de superficies de cruce netas declaradas para este recinto por todos los solicitantes.:4743 Exceso de superficie (Hectáreas):0,02  
 Ref:1700000006765282 Recinto:11-020-020-00081-011 Cultivo:62000 PASTOS PERMANENTES DE 5 O MAS AÑOS-SIN VARIEDAD Secano Superficie admisible de pastos del recinto según SIGPAC.:10 Suma de superficies de cruce netas declaradas para este recinto por todos los solicitantes.:33 Exceso de superficie (Hectáreas):0,23
- 238 Recinto cuyo CAP declarado es mayor al CAP prevalente y no presenta alegación al SIGPAC.  
 Ref:4795663 Recinto:11-039-013-00002-046 Cultivo:62000 PASTOS PERMANENTES DE 5 O MAS AÑOS-SIN VARIEDAD Secano CAP prevalente: CAP declarado:100 Exceso de superficie (Hectáreas):0,21  
 Ref:4795664 Recinto:11-039-013-00002-045 Cultivo:62000 PASTOS PERMANENTES DE 5 O MAS AÑOS-SIN VARIEDAD Secano CAP prevalente: CAP declarado:100 Exceso de superficie (Hectáreas):0,36  
 Ref:4795667 Recinto:11-039-013-00002-045 Cultivo:62000 PASTOS PERMANENTES DE 5 O MAS AÑOS-SIN VARIEDAD Secano CAP prevalente: CAP declarado:100 Exceso de superficie (Hectáreas):0,8  
 Ref:4795668 Recinto:11-039-013-00002-047 Cultivo:62000 PASTOS PERMANENTES DE 5 O MAS AÑOS-SIN VARIEDAD Secano CAP prevalente: CAP declarado:100 Exceso de superficie (Hectáreas):0,19

**INCIDENCIAS****INCIDENCIA DESCRIPCIÓN**

- 225 La superficie de cruce total de productos de la agrupación Pastos permanentes sobre un mismo recinto en el conjunto de las solicitudes, no puede superar la superficie total admisible de pastos  
 Ref:-563012 Recinto:11-039-013-00002-022 Cultivo:20901 BARBECHO TRADICIONAL-SIN CUBIERTA VEGETAL Regadío Superficie admisible de pastos del recinto según SIGPAC.:4741 Suma de superficies de cruce netas declaradas para este recinto por todos los solicitantes.:4743 Exceso de superficie (Hectáreas):0,02  
 Ref:-563015 Recinto:11-039-013-00002-022 Cultivo:20902 BARBECHO TRADICIONAL-CON CUBIERTA VEGETAL Regadío Superficie admisible de pastos del recinto según SIGPAC.:4741 Suma de superficies de cruce netas declaradas para este recinto por todos los solicitantes.:4743 Exceso de superficie (Hectáreas):0,02

- Ref:1700000006765239 Recinto:11-039-013-00002-022 Cultivo:62000 PASTOS PERMANENTES DE 5 O MAS AÑOS-SIN VARIEDAD Secano Superficie admisible de pastos del recinto según SIGPAC.:4741 Suma de superficies de cruce netas declaradas para este recinto por todos los solicitantes.:4743 Exceso de superficie (Hectáreas):0,02
- Ref:-563014 Recinto:11-039-013-00002-022 Cultivo:62000 PASTOS PERMANENTES DE 5 O MAS AÑOS-SIN VARIEDAD Secano Superficie admisible de pastos del recinto según SIGPAC.:4741 Suma de superficies de cruce netas declaradas para este recinto por todos los solicitantes.:4743 Exceso de superficie (Hectáreas):0,02
- Ref:-563016 Recinto:11-039-013-00002-022 Cultivo:63000 PASTOS DE MENOS DE 5 AÑOS-SIN VARIEDAD Regadío Superficie admisible de pastos del recinto según SIGPAC.:4741 Suma de superficies de cruce netas declaradas para este recinto por todos los solicitantes.:4743 Exceso de superficie (Hectáreas):0,02
- Ref:-563013 Recinto:11-039-013-00002-022 Cultivo:63000 PASTOS DE MENOS DE 5 AÑOS-SIN VARIEDAD Regadío Superficie admisible de pastos del recinto según SIGPAC.:4741 Suma de superficies de cruce netas declaradas para este recinto por todos los solicitantes.:4743 Exceso de superficie (Hectáreas):0,02
- 238 Recinto cuyo CAP declarado es mayor al CAP prevalente y no presenta alegación al SIGPAC.
- Ref:4795667 Recinto:11-039-013-00002-045 Cultivo:62000 PASTOS PERMANENTES DE 5 O MAS AÑOS-SIN VARIEDAD Secano CAP prevalente: CAP declarado:100 Exceso de superficie (Hectáreas):0,8
- Ref:4795664 Recinto:11-039-013-00002-045 Cultivo:62000 PASTOS PERMANENTES DE 5 O MAS AÑOS-SIN VARIEDAD Secano CAP prevalente: CAP declarado:100 Exceso de superficie (Hectáreas):0,36
- Ref:4795663 Recinto:11-039-013-00002-046 Cultivo:62000 PASTOS PERMANENTES DE 5 O MAS AÑOS-SIN VARIEDAD Secano CAP prevalente: CAP declarado:100 Exceso de superficie (Hectáreas):0,21
- Ref:4795668 Recinto:11-039-013-00002-047 Cultivo:62000 PASTOS PERMANENTES DE 5 O MAS AÑOS-SIN VARIEDAD Secano CAP prevalente: CAP declarado:100 Exceso de superficie (Hectáreas):0,19
- 85007 Cultivo, variedad, regimen y/o uso del recinto SIGPAC no compatible con la operación (anexo IV.I, Orden 26 mayo 2015)
- Ref:-563012 Recinto:11-039-013-00002-022 Cultivo:20901 BARBECHO TRADICIONAL-SIN CUBIERTA VEGETAL Regadío Uso SIGPAC:PS
- Ref:-563015 Recinto:11-039-013-00002-022 Cultivo:20902 BARBECHO TRADICIONAL-CON CUBIERTA VEGETAL Regadío Uso SIGPAC:PS
- 85031 Solicita recinto que no está comprometido para la operación.
- Ref:1700000006765278 Recinto:11-023-068-00008-003 Cultivo:63000 PASTOS DE MENOS DE 5 AÑOS-SIN VARIEDAD Secano
- Ref:1700000006765244 Recinto:11-023-069-00004-008 Cultivo:63000 PASTOS DE MENOS DE 5 AÑOS-SIN VARIEDAD Secano
- Ref:1700000006765238 Recinto:11-039-013-00002-004 Cultivo:62000 PASTOS PERMANENTES DE 5 O MAS AÑOS-SIN VARIEDAD Secano





<u>APELLIDOS Y NOMBRE / RAZÓN SOCIAL</u>	<u>NIF</u>	<u>EXPEDIENTE</u>	<u>SOLICITA AGRICULT. (3)</u>	<u>SOLICITA GANADER. (4)</u>	<u>ANUALIDAD DE PAGO</u>
LA MANGA Y EL MOLINO S.A.	****5142*	1001930	NO	SI	5ª

**DATOS MANTENIMIENTO**

**IMPORTE POR ANUALIDAD**

	<u>2015</u>	<u>2016</u>	<u>2017</u>	<u>2018</u>	<u>2019</u>
<b>IMPORTE MÁXIMO SUBVENCIONABLE</b>	4.755,66 €	4.755,66 €	4.755,66 €	4.755,66 €	4.755,66 €
<b>IMPORTE MEDIO DE TRANSFERENCIA (€/ha)</b>	82,15 €	82,15 €	82,15 €	82,15 €	82,15 €

**RESUMEN DE UNIDADES**

<u>Cód</u>	<u>GRUPO DE PAGO</u>	<u>Sup. Dec. Admisible (ha)</u>	<u>Sup. Comprometida (ha)</u>	<u>Sup. ajustada compromiso (1) (ha)</u>	<u>% sobredec.</u>	<u>SUP. PROPUESTA (ha)</u>	<u>Importe Declarado</u>	<u>Importe Topado</u>	<u>Importe Propuesto</u>	<u>Importe tras sobredec.</u>
63	PASTOS ASOCIADOS A GANADERÍA ECOLÓGICA	59,50		57,89	0,00	57,89	4.755,66	4.755,66	4.755,66	4.755,66
<b>TOTAL</b>		59,50	57,89	57,89		57,89	4.755,66	4.755,66	4.755,66	4.755,66

**APLICACIÓN DE REDUCCIONES Y SANCIONES**

	<u>Importe Calculado</u>	<u>Importe prerreduc.</u>	<u>Admisibilidad y compromisos</u>	<u>Presentación tardía</u>	<u>Omisión declaración</u>	<u>Condicionabilidad</u>	<u>PROPUESTO</u>	<u>IMPORTE ( Euros )</u>		
								<u>FEADER (Eje 2)</u>	<u>MAPA</u>	<u>CAGPDS</u>
GANADERÍA	4.755,66	4.755,66	0,00	0,00	0,00	0,00	4.755,66	3.566,75	511,23	677,68
<b>TOTAL</b>							4.755,66	3.566,75	511,23	677,68

**RECINTOS PROPUESTOS**

<u>REF.</u>	<u>REFERENCIA SIGPAC</u>	<u>CULTIVO DESCRIPCIÓN CULTIVO</u>	<u>S/R</u>	<u>G.PAGO</u>	<u>PEND. MEDIA (%)</u>	<u>SUP. DEC. (ha)</u>	<u>SUP. COMPROM. (ha)</u>	<u>SUP. AJUSTADA COMPROM. (1) (ha)</u>	<u>SUP. CONY. SIGPAC (ha)</u>	<u>SUP. CERTIE. (ha)</u>	<u>SUP. CAMPO (ha)</u>	<u>SUP. CAMPO DETER. CULT. DECLARADO (ha)</u>	<u>SUP. DEC. REDUCIDA (ha)</u>	<u>SUP. PROPUESTA (ha)</u>
170000005316609	11-008-011-00016-0012	62000 PASTOS PERMANENTES DE 5 O MAS AÑOS-SIN VARIEDAD	S	63	20,52	5,04	5,04	5,04	5,04	5,04			5,04	5,04
170000005316610	11-008-011-00016-0010	62000 PASTOS PERMANENTES DE 5 O MAS AÑOS-SIN VARIEDAD	S	63	25,93	2,22	2,22	2,22		2,22			2,22	2,22
170000005316611	11-008-011-00016-0002	62000 PASTOS PERMANENTES DE 5 O MAS AÑOS-SIN VARIEDAD	S	63	11,55	0,45	0,45	0,45		0,45			0,45	0,45
170000005316613	11-008-011-00015-0002	62000 PASTOS PERMANENTES DE 5 O MAS AÑOS-SIN VARIEDAD	S	63	12,23	6,79	6,79	6,79		6,79			6,79	6,79
170000005316614	11-008-011-00016-0001	62000 PASTOS PERMANENTES DE 5 O MAS AÑOS-SIN VARIEDAD	S	63	16,02	13,24	13,24	13,24		13,24			13,24	13,24
170000005316615	11-008-011-00016-0003	62000 PASTOS PERMANENTES DE 5 O MAS AÑOS-SIN VARIEDAD	S	63	19,47	13,46	13,46	13,46		13,46			13,46	13,46
170000005316616	11-008-011-00016-0005	62000 PASTOS PERMANENTES DE 5 O MAS AÑOS-SIN VARIEDAD	S	63	25,82	4,98	4,98	4,98		4,98			4,98	4,98
170000005316617	11-008-011-00016-0011	62000 PASTOS PERMANENTES DE 5 O MAS AÑOS-SIN VARIEDAD	S	63	16,32	5,40	5,40	5,40		5,40			5,40	5,40
170000005316618	11-008-011-00016-0008	62000 PASTOS PERMANENTES DE 5 O MAS AÑOS-SIN VARIEDAD	S	63	20,91	3,73	2,42	2,42		3,73			2,42	2,42
170000005316619	11-008-011-00015-0004	62000 PASTOS PERMANENTES DE 5 O MAS AÑOS-SIN VARIEDAD	S	63	11,63	2,01	1,71	1,71		2,01			1,71	1,71
170000005316620	11-008-011-00015-0005	62000 PASTOS PERMANENTES DE 5 O MAS AÑOS-SIN VARIEDAD	S	63	5,68	2,18	2,18	2,18		2,18			2,18	2,18

**DATOS GANADERÍA**

**RESUMEN DE UNIDADES**


<u>Cód</u>	<u>GRUPO DE PAGO</u>	<u>Sup. Dec. Admisible (ha)</u>	<u>Sup. Comprometida (ha)</u>	<u>Sup. ajustada compromiso (1) (ha)</u>	<u>% sobredec.</u>	<u>SUP. PROPUESTA (ha)</u>	<u>Importe Declarado</u>	<u>Importe Topado</u>	<u>Importe Propuesto</u>	<u>Importe tras sobredec.</u>
63	PASTOS ASOCIADOS A GANADERÍA ECOLÓGICA	59,50		57,89	0,00	57,89	4.755,66	4.755,66	4.755,66	4.755,66
<b>TOTAL</b>		59,50	57,89	57,89		57,89	4.755,66	4.755,66	4.755,66	4.755,66

**RESUMEN DE PAGOS**

	<u>PROPUESTO</u>	<u>IMPORTE ( Euros )</u>		
		<u>FEADER (Eje 2)</u>	<u>MAPA</u>	<u>CAGPDS</u>
Propuesto a pagar	4.755,66	3.566,75	511,23	677,68

**APLICACIÓN DE REDUCCIONES Y SANCIONES**

<u>Importe Calculado</u>	<u>Importe prerreduc.</u>	<u>Admisibilidad y compromisos</u>	<u>Presentación tardía</u>	<u>Omisión declaración</u>	<u>Condicionabilidad</u>	<u>PROPUESTO</u>	<u>IMPORTE ( Euros )</u>			
							<u>FEADER (Eje 2)</u>	<u>MAPA</u>	<u>CAGPDS</u>	
4.755,66	4.755,66	0,00	0,00	0,00	0,00	4.755,66	3.566,75	511,23	677,68	
<b>TOTAL</b>							4.755,66	3.566,75	511,23	677,68



(1) Superficie declarada admisible ajustada con la superficie comprometida.  
 (2) Factor de penalización valorando el alcance para el tipo de compromiso.  
 (3) Solicita agricultura y tiene compromisos vigentes.  
 (4) Solicita ganadería y tiene compromisos vigentes.



**Datos considerados para el Cálculo de la Carga Ganadera mínima y máxima del expediente**

<b>Explotación</b>	<b>Especie</b>	<b>Inscrito en Sipea y Admisible</b>	<b>Censo Medio Animales</b>	<b>Ugm Calculada para CG Mínima</b>	<b>Ugm Calculada para CG Máxima</b>
ES110080000340	BOVINA	SI	40,29	34,59	34,59
				34,59	34,59

Superficie determinada para Cálculo Carga Ganadera Mínima: 59,50 ha

Superficie determinada para Cálculo Carga Ganadera Máxima: 59,50 ha

Carga Ganadera Mínima Expediente: 0,58 ugm/ha

Carga Ganadera Máxima Expediente: 0,58 ugm/ha

**Recintos Determinados para el Cálculo de Garga Ganadera Mínima**

<b>REF.</b>	<b>REFERENCIA SIGPAC</b>	<b>CULTIVO</b>	<b>DESCRIPCIÓN CULTIVO</b>	<b>S/R</b>	<b>SUP. PROPUESTA (ha)</b>
170000005316609	11-008-011-00016-0012	62000	PASTOS PERMANENTES DE 5 O MAS AÑOS-SIN VARIEDAD	S	5,04
170000005316610	11-008-011-00016-0010	62000	PASTOS PERMANENTES DE 5 O MAS AÑOS-SIN VARIEDAD	S	2,22
170000005316611	11-008-011-00016-0002	62000	PASTOS PERMANENTES DE 5 O MAS AÑOS-SIN VARIEDAD	S	0,45
170000005316613	11-008-011-00015-0002	62000	PASTOS PERMANENTES DE 5 O MAS AÑOS-SIN VARIEDAD	S	6,79
170000005316614	11-008-011-00016-0001	62000	PASTOS PERMANENTES DE 5 O MAS AÑOS-SIN VARIEDAD	S	13,24
170000005316615	11-008-011-00016-0003	62000	PASTOS PERMANENTES DE 5 O MAS AÑOS-SIN VARIEDAD	S	13,46
170000005316616	11-008-011-00016-0005	62000	PASTOS PERMANENTES DE 5 O MAS AÑOS-SIN VARIEDAD	S	4,98
170000005316617	11-008-011-00016-0011	62000	PASTOS PERMANENTES DE 5 O MAS AÑOS-SIN VARIEDAD	S	5,40
170000005316618	11-008-011-00016-0008	62000	PASTOS PERMANENTES DE 5 O MAS AÑOS-SIN VARIEDAD	S	3,73
170000005316619	11-008-011-00015-0004	62000	PASTOS PERMANENTES DE 5 O MAS AÑOS-SIN VARIEDAD	S	2,01
170000005316620	11-008-011-00015-0005	62000	PASTOS PERMANENTES DE 5 O MAS AÑOS-SIN VARIEDAD	S	2,18

**Recintos Determinados para el Cálculo de Garga Ganadera Máxima**

<b>REF.</b>	<b>REFERENCIA SIGPAC</b>	<b>CULTIVO</b>	<b>DESCRIPCIÓN CULTIVO</b>	<b>S/R</b>	<b>SUP. PROPUESTA (ha)</b>
170000005316609	11-008-011-00016-0012	62000	PASTOS PERMANENTES DE 5 O MAS AÑOS-SIN VARIEDAD	S	5,04
170000005316610	11-008-011-00016-0010	62000	PASTOS PERMANENTES DE 5 O MAS AÑOS-SIN VARIEDAD	S	2,22
170000005316611	11-008-011-00016-0002	62000	PASTOS PERMANENTES DE 5 O MAS AÑOS-SIN VARIEDAD	S	0,45
170000005316613	11-008-011-00015-0002	62000	PASTOS PERMANENTES DE 5 O MAS AÑOS-SIN VARIEDAD	S	6,79
170000005316614	11-008-011-00016-0001	62000	PASTOS PERMANENTES DE 5 O MAS AÑOS-SIN VARIEDAD	S	13,24
170000005316615	11-008-011-00016-0003	62000	PASTOS PERMANENTES DE 5 O MAS AÑOS-SIN VARIEDAD	S	13,46
170000005316616	11-008-011-00016-0005	62000	PASTOS PERMANENTES DE 5 O MAS AÑOS-SIN VARIEDAD	S	4,98
170000005316617	11-008-011-00016-0011	62000	PASTOS PERMANENTES DE 5 O MAS AÑOS-SIN VARIEDAD	S	5,40
170000005316618	11-008-011-00016-0008	62000	PASTOS PERMANENTES DE 5 O MAS AÑOS-SIN VARIEDAD	S	3,73
170000005316619	11-008-011-00015-0004	62000	PASTOS PERMANENTES DE 5 O MAS AÑOS-SIN VARIEDAD	S	2,01
170000005316620	11-008-011-00015-0005	62000	PASTOS PERMANENTES DE 5 O MAS AÑOS-SIN VARIEDAD	S	2,18



<u>APELLIDOS Y NOMBRE / RAZÓN SOCIAL</u>	<u>NIF</u>	<u>EXPEDIENTE</u>	<u>SOLICITA AGRICULT. (3)</u>	<u>SOLICITA GANADER. (4)</u>	<u>ANUALIDAD DE PAGO</u>
MERA VENTURA SUSANA MARIA	****6353*	1190340	SI	SI	5ª

**DATOS MANTENIMIENTO****IMPORTE POR ANUALIDAD**

	<u>2015</u>	<u>2016</u>	<u>2017</u>	<u>2018</u>	<u>2019</u>
<b>IMPORTE MÁXIMO SUBVENCIONABLE</b>	10.037,34 €	10.037,34 €	8.557,18 €	8.362,75 €	8.362,75 €
<b>IMPORTE MEDIO DE TRANSFERENCIA (€/ha)</b>	95,31 €	95,31 €	95,31 €	95,31 €	95,31 €

**RESUMEN DE UNIDADES**

<u>Cód</u>	<u>GRUPO DE PAGO</u>	<u>Sup. Dec. Admisible (ha)</u>	<u>Sup. Comprometida (ha)</u>	<u>Sup. ajustada compromiso (1) (ha)</u>	<u>% sobredec.</u>	<u>SUP. PROPUESTA (ha)</u>	<u>Importe Declarado</u>	<u>Importe Topado</u>	<u>Importe Propuesto</u>	<u>Importe tras sobredec.</u>
59	HERBÁCEOS	23,21		22,91	0,00	22,91	3.463,30	3.295,31	3.295,31	3.295,31
63	PASTOS ASOCIADOS A GANADERÍA ECOLÓGICA	64,95		64,83	0,00	64,83	5.325,78	5.067,44	5.067,44	5.067,44
<b>TOTAL</b>		88,16	87,74	87,74		87,74	8.789,08	8.362,75	8.362,75	8.362,75

**APLICACIÓN DE REDUCCIONES Y SANCIONES**

	<u>Importe Calculado</u>	<u>Importe prerreduc.</u>	<u>Admisibilidad y compromisos</u>	<u>Presentación tardía</u>	<u>Omisión declaración</u>	<u>Condicionabilidad</u>	<u>PROPUESTO</u>	<u>IMPORTE ( Euros )</u>		
								<u>FEADER (Eje 2)</u>	<u>MAPA</u>	<u>CAGPDS</u>
AGRICULTURA	3.295,31	3.295,31	0,02	0,00	0,00	0,00	3.229,40	2.422,05	347,16	460,19
GANADERÍA	5.067,44	5.067,44	0,00	0,00	0,00	0,00	5.067,44	3.800,58	544,75	722,11
<b>TOTAL</b>							8.296,84	3.800,58	544,75	722,11

**RECINTOS PROPUESTOS**

<u>REF.</u>	<u>REFERENCIA SIGPAC</u>	<u>CULTIVO DESCRIPCIÓN CULTIVO</u>	<u>S/R G.PAGO</u>	<u>PEND. MEDIA (%)</u>	<u>SUP. DEC. ADMISIBLE (ha)</u>	<u>SUP. COMPROM. (ha)</u>	<u>SUP. AJUSTADA COMPROM. (1) (ha)</u>	<u>SUP. CONV. SIGPAC (ha)</u>	<u>SUP. CERTIF. (ha)</u>	<u>SUP. CAMPO (ha)</u>	<u>SUP. CAMPO DETER. CULT. DECLARADO (ha)</u>	<u>SUP. DEC. REDUCIDA (ha)</u>	<u>SUP. PROPUESTA (ha)</u>
-192663	11-039-007-00002-0004	246000 MEZCLA ZULLA - CEBADA-SIN VARIEDAD	S	59	11,94	0,20	13,37	0,20	13,37	0,19		0,20	0,20
-192659	11-039-007-00002-0004	246000 MEZCLA ZULLA - CEBADA-SIN VARIEDAD	S	59	11,94	10,68	13,37	10,68	13,37	10,15		10,68	10,68
4523865	11-007-900-99000-9900	62000 PASTOS PERMANENTES DE 5 O MAS AÑOS-SIN VARIEDAD	S	63		64,95	87,10	64,95		81,33		64,95	64,95
1700000006735198	11-039-009-00003-0017	8000 AVENA-SIN VARIEDAD	S	59	10,60	8,85	8,59	8,59	8,59	18,41		8,59	8,59
1700000006735248	11-039-007-00002-0003	246000 MEZCLA ZULLA - CEBADA-SIN VARIEDAD	S	59	7,53	3,48	7,13	3,48	7,13	3,48		3,48	3,48

**DATOS AGRICULTURA****RESUMEN DE UNIDADES**

<u>Cód</u>	<u>GRUPO DE PAGO</u>	<u>Sup. Dec. Admisible (ha)</u>	<u>Sup. Comprometida (ha)</u>	<u>Sup. ajustada compromiso (1) (ha)</u>	<u>% sobredec.</u>	<u>SUP. PROPUESTA (ha)</u>	<u>Importe Declarado</u>	<u>Importe Topado</u>	<u>Importe Propuesto</u>	<u>Importe tras sobredec.</u>
59	HERBÁCEOS	23,21		22,91	0,00	22,91	3.463,30	3.295,31	3.295,31	3.295,31
<b>TOTAL</b>		23,21	87,74	22,91		22,91	3.463,30	3.295,31	3.295,31	3.295,31

**RESUMEN DE PAGOS**

	<u>PROPUESTO</u>	<u>IMPORTE ( Euros )</u>		
		<u>FEADER (Eje 2)</u>	<u>MAPA</u>	<u>CAGPDS</u>
Propuesto a pagar	3.229,40	2.422,05	347,16	460,19

**APLICACIÓN DE REDUCCIONES Y SANCIONES**

	<u>Importe Calculado</u>	<u>Importe prerreduc.</u>	<u>Admisibilidad y compromisos</u>	<u>Presentación tardía</u>	<u>Omisión declaración</u>	<u>Condicionabilidad</u>	<u>PROPUESTO</u>	<u>IMPORTE ( Euros )</u>		
								<u>FEADER (Eje 2)</u>	<u>MAPA</u>	<u>CAGPDS</u>
	3.295,31	3.295,31	2,00	0,00	0,00	0,00	3.229,40	2.422,05	347,16	460,19
<b>TOTAL</b>							3.229,40	2.422,05	347,16	460,19

**DETALLE DE REDUCCIONES Y SANCIONES POR INCUMPLIMIENTOS DE ADMISIBILIDAD Y COMPROMISOS**

<u>Tipo</u>	<u>Compromiso</u>	<u>Sup. Calculada</u>	<u>Sup. Incumpli.</u>	<u>Factor Alcance (2)</u>	<u>Coef. Línea Base</u>	<u>Coef. Acumulación</u>	<u>Coef. Reiteración</u>	<u>Importe Ayuda</u>	<u>Factor Sanción</u>	<u>Importe Sanción</u>	<u>Aplicado</u>
B1	Las unidades comprometidas deben estar certificadas en producción ecológica según lo establecido en el Reglamento (CE) n° 834/2007 y el Reglamento (CE) n° 889/2008, por el que se establece disposiciones de aplicación del Reglamento (CE) n° 834/2007 del Consejo, durante el período de compromiso.	22,91	0,50	0,02	1,00	1,00	1,00	3.295,31 €	0,02	65,91 €	SI

**INCIDENCIAS****INCIDENCIA DESCRIPCIÓN**

85001	El recinto declarado no cumple con las normas de producción ecológica (artículo 5-1 e), Orden 26 mayo 2015) Ref:-510582 Recinto:11-039-007-00002-021 Cultivo:246000 MEZCLA ZULLA - CEBADA-SIN VARIEDAD Secano
85002	Recinto declarado que no cumple en su totalidad con las normas de producción ecológica (artículo 5-1 e), Orden 26 mayo 2015) Ref:-192659 Recinto:11-039-007-00002-004 Cultivo:246000 MEZCLA ZULLA - CEBADA-SIN VARIEDAD Secano Sup. Declarada: 10,68 Superficie Certificada (Ha):10,15 Ref:-192663 Recinto:11-039-007-00002-004 Cultivo:246000 MEZCLA ZULLA - CEBADA-SIN VARIEDAD Secano Sup. Declarada: 0,2 Superficie Certificada (Ha):0,19
85031	Solicita recinto que no está comprometido para la operación. Ref:-510582 Recinto:11-039-007-00002-021 Cultivo:246000 MEZCLA ZULLA - CEBADA-SIN VARIEDAD Secano

**DATOS GANADERÍA****RESUMEN DE UNIDADES**

Cód	GRUPO DE PAGO	Sup. Dec. Admisible (ha)	Sup. Comprometida (ha)	Sup. ajustada compromiso (1) (ha)	% sobredec.	SUP. PROPUESTA (ha)	Importe Declarado	Importe Topado	Importe Propuesto	Importe tras sobredec.
63	PASTOS ASOCIADOS A GANADERÍA ECOLÓGICA	64,95		64,83	0,00	64,83	5.325,78	5.067,44	5.067,44	5.067,44
	<b>TOTAL</b>	64,95	87,74	64,83		64,83	5.325,78	5.067,44	5.067,44	5.067,44

**RESUMEN DE PAGOS**

IMPORTE ( Euros )				
	PROPUESTO	FEADER (Eje 2)	MAPA	CAGPDS
Propuesto a pagar	5.067,44	3.800,58	544,75	722,11

**APLICACIÓN DE REDUCCIONES Y SANCIONES**

IMPORTE ( Euros )									
Importe Calculado	Importe prereduc.	Admisibilidad y compromisos	Presentación tardía	Omisión declaración	Condicionalidad	PROPUESTO	FEADER (Eje 2)	MAPA	CAGPDS
5.067,44	5.067,44	0,00	0,00	0,00	0,00	5.067,44	3.800,58	544,75	722,11
<b>TOTAL</b>						5.067,44	3.800,58	544,75	722,11

**Datos considerados para el Cálculo de la Carga Ganadera mínima y máxima del expediente**

Explotación	Especie	Inscrito en Sipea y Admisible	Censo Medio Animales	Ugm Calculada para CG Mínima	Ugm Calculada para CG Máxima
ES110070000207	BOVINA	SI	65,16	51,93	51,93
				51,93	51,93

Superficie determinada para Cálculo Carga Ganadera Mínima: 64,95 ha

Superficie determinada para Cálculo Carga Ganadera Máxima: 65,02 ha

Carga Ganadera Mínima Expediente: 0,80 ugm/ha

Carga Ganadera Máxima Expediente: 0,80 ugm/ha

**Recintos Determinados para el Cálculo de Garga Ganadera Mínima**

REF.	REFERENCIA SIGPAC	CULTIVO	DESCRIPCIÓN CULTIVO	S/R	SUP. PROPUESTA (ha)
4523865	11-007-900-99000-9900	62000	PASTOS PERMANENTES DE 5 O MAS AÑOS-SIN VARIEDAD	S	64,95

**Recintos Determinados para el Cálculo de Garga Ganadera Máxima**

REF.	REFERENCIA SIGPAC	CULTIVO	DESCRIPCIÓN CULTIVO	S/R	SUP. PROPUESTA (ha)
-510581	11-039-007-00002-0009	62000	PASTOS PERMANENTES DE 5 O MAS AÑOS-SIN VARIEDAD	S	0,07
4523865	11-007-900-99000-9900	62000	PASTOS PERMANENTES DE 5 O MAS AÑOS-SIN VARIEDAD	S	64,95

**INCIDENCIAS****INCIDENCIA DESCRIPCIÓN**

233	Superficie de cruce neta declarada en recinto ficticio comunal, menor que superficie asignada neta resultante del reparto del recinto ficticiocomunal. Ref:4523865 Recinto:11-007-900-99000-990 Cultivo:62000 PASTOS PERMANENTES DE 5 O MAS AÑOS-SIN VARIEDAD Secano
85001	El recinto declarado no cumple con las normas de producción ecológica (artículo 5-1 e), Orden 26 mayo 2015) Ref:-510581 Recinto:11-039-007-00002-009 Cultivo:62000 PASTOS PERMANENTES DE 5 O MAS AÑOS-SIN VARIEDAD Secano
85031	Solicita recinto que no está comprometido para la operación. Ref:-510581 Recinto:11-039-007-00002-009 Cultivo:62000 PASTOS PERMANENTES DE 5 O MAS AÑOS-SIN VARIEDAD Secano

<u>APELLIDOS Y NOMBRE / RAZÓN SOCIAL</u>	<u>NIF</u>	<u>EXPEDIENTE</u>	<u>SOLICITA AGRICULT. (3)</u>	<u>SOLICITA GANADER. (4)</u>	<u>ANUALIDAD DE PAGO</u>
MORILLO PEREZ FRANCISCO	****5917*	1189379	SI	SI	5ª

**DATOS MANTENIMIENTO****IMPORTE POR ANUALIDAD**

	<u>2015</u>	<u>2016</u>	<u>2017</u>	<u>2018</u>	<u>2019</u>
<b>IMPORTE MÁXIMO SUBVENCIONABLE</b>	10.512,44 €	10.512,44 €	10.272,96 €	10.272,96 €	10.272,96 €
<b>IMPORTE MEDIO DE TRANSFERENCIA (€/ha)</b>	100,20 €	100,20 €	100,20 €	100,20 €	100,20 €

**RESUMEN DE UNIDADES**

<u>Cód</u>	<u>GRUPO DE PAGO</u>	<u>Sup. Dec. Admisible (ha)</u>	<u>Sup. Comprometida (ha)</u>	<u>Sup. ajustada compromiso (1) (ha)</u>	<u>% sobredec.</u>	<u>SUP. PROPUESTA (ha)</u>	<u>Importe Declarado</u>	<u>Importe Topado</u>	<u>Importe Propuesto</u>	<u>Importe tras sobredec.</u>
59	HERBÁCEOS	28,09		27,48	0,00	27,48	4.154,15	4.136,40	4.136,40	4.136,40
63	PASTOS ASOCIADOS A GANADERÍA ECOLÓGICA	77,91		75,04	0,00	75,04	6.162,89	6.136,56	6.136,56	6.136,56
<b>TOTAL</b>		106,00	102,52	102,52		102,52	10.317,04	10.272,96	10.272,96	10.272,96

**APLICACIÓN DE REDUCCIONES Y SANCIONES**

	<u>Importe Calculado</u>	<u>Importe prereduc.</u>	<u>Admisibilidad y compromisos</u>	<u>Presentación tardía</u>	<u>Omisión declaración</u>	<u>Condicionabilidad</u>	<u>PROPUESTO</u>	<u>IMPORTE ( Euros )</u>		
								<u>FEADER (Eje 2)</u>	<u>MAPA</u>	<u>CAGPDS</u>
AGRICULTURA	4.136,40	4.136,40	0,00	0,00	0,00	0,00	4.136,40	3.102,30	444,66	589,44
GANADERÍA	6.136,56	6.136,56	0,00	0,00	0,00	0,00	6.136,56	4.602,42	659,68	874,46
<b>TOTAL</b>							10.272,96	4.602,42	659,68	874,46



**RECINTOS PROPUESTOS**

REF.	REFERENCIA SIGPAC	CULTIVO	DESCRIPCIÓN CULTIVO	S/R	G.PAGO	PEND. MEDIA (%)	SUP. DEC. ADMISIBLE (ha)	SUP. COMPROM. (ha)	SUP. AJUSTADA COMPR.(1) (ha)	SUP. CONY. SIGPAC (ha)	SUP. CERTIE. (ha)	SUP. CAMPO (ha)	SUP. CAMPO DETER. CULT. DECLARADO (ha)	SUP. DEC. REDUCIDA (ha)	SUP. PROPUESTA (ha)
-553837	11-039-003-00019-0001	63000	PASTOS DE MENOS DE 5 AÑOS-SIN VARIEDAD	S	63	4,23	0,73	12,73	0,73	12,73	0,73			0,73	0,73
-139704	11-039-045-00001-0005	63000	PASTOS DE MENOS DE 5 AÑOS-SIN VARIEDAD	S	63	1,80	0,18	0,18	0,18		0,18			0,18	0,18
-139703	11-039-004-00006-0007	62000	PASTOS PERMANENTES DE 5 O MAS AÑOS-SIN VARIEDAD	S	63	4,50	0,84	0,98	0,84		0,84			0,84	0,84
-139702	11-039-004-00005-0027	63000	PASTOS DE MENOS DE 5 AÑOS-SIN VARIEDAD	S	63	8,11	0,02	28,95	0,02		0,02			0,02	0,02
-139701	11-039-004-00005-0027	63000	PASTOS DE MENOS DE 5 AÑOS-SIN VARIEDAD	S	63	8,11	0,06	28,95	0,06		0,06			0,06	0,06
1700000004970119	11-039-003-00019-0001	3141	TRIGO DURO-DON RICARDO	S	59	4,23	4,75	12,73	4,75	12,73	6,76			4,75	4,75
1700000004970120	11-039-003-00019-0001	5000	CEBADA-SIN VARIEDAD	S	59	4,23	6,45	12,73	6,45	12,73	9,19			6,45	6,45
1700000004970121	11-039-056-00054-0001	8000	AVENA-SIN VARIEDAD	S	59	5,47	0,89	0,89	0,89		0,89			0,89	0,89
1700000004970122	11-039-057-00017-0002	8000	AVENA-SIN VARIEDAD	S	59	11,56	3,78	3,78	3,78		3,78			3,78	3,78
1700000004970124	11-039-004-00005-0027	3141	TRIGO DURO-DON RICARDO	S	59	8,11	9,53	28,95	9,53		9,53			9,53	9,53
1700000004970126	11-039-057-00016-0001	12000	TRANQUILLÓN-SIN VARIEDAD	S	59	13,55	0,23	0,23	0,23		0,23			0,23	0,23
1700000004970127	11-039-056-00020-0001	7000	SORGO-SIN VARIEDAD	S	59	15,97	1,18	1,28	1,18		1,18			1,18	1,18
1700000004970130	11-039-045-00001-0002	62000	PASTOS PERMANENTES DE 5 O MAS AÑOS-SIN VARIEDAD	S	63	2,44	1,75	1,75	1,75		1,75			1,75	1,75
1700000004970131	11-039-006-00053-0008	62000	PASTOS PERMANENTES DE 5 O MAS AÑOS-SIN VARIEDAD	S	63	16,08	1,76	1,48	1,48		1,76			1,48	1,48
1700000004970132	11-039-055-00096-0001	62000	PASTOS PERMANENTES DE 5 O MAS AÑOS-SIN VARIEDAD	S	63	27,87	0,60	0,60	0,60		0,60			0,60	0,60
1700000004970133	11-039-055-00096-0003	62000	PASTOS PERMANENTES DE 5 O MAS AÑOS-SIN VARIEDAD	S	63	19,56	0,30	0,30	0,30		0,30			0,30	0,30
1700000004970134	11-039-055-00106-0003	62000	PASTOS PERMANENTES DE 5 O MAS AÑOS-SIN VARIEDAD	S	63	19,90	2,48	1,63	1,63		2,96			1,63	1,63
1700000004970135	11-039-055-00105-0002	62000	PASTOS PERMANENTES DE 5 O MAS AÑOS-SIN VARIEDAD	S	63	11,92	0,05	0,05	0,05		0,18			0,05	0,05
1700000004970136	11-039-056-00020-0002	62000	PASTOS PERMANENTES DE 5 O MAS AÑOS-SIN VARIEDAD	S	63	50,08	0,20	0,20	0,20		0,56			0,20	0,20
1700000004970141	11-039-056-00027-0003	62000	PASTOS PERMANENTES DE 5 O MAS AÑOS-SIN VARIEDAD	S	63	8,45	0,02	0,02	0,02		0,05			0,02	0,02
1700000004970142	11-039-057-00002-0002	62000	PASTOS PERMANENTES DE 5 O MAS AÑOS-SIN VARIEDAD	S	63	6,41	0,88	0,88	0,88		3,53			0,88	0,88
1700000004970143	11-039-056-00048-0002	62000	PASTOS PERMANENTES DE 5 O MAS AÑOS-SIN VARIEDAD	S	63	40,03	0,10	0,10	0,10		0,39			0,10	0,10
1700000004970144	11-039-057-00006-0001	62000	PASTOS PERMANENTES DE 5 O MAS AÑOS-SIN VARIEDAD	S	63	33,00	0,15	0,15	0,15		0,60			0,15	0,15
1700000004970145	11-039-057-00006-0003	62000	PASTOS PERMANENTES DE 5 O MAS AÑOS-SIN VARIEDAD	S	63	28,21	2,04	2,02	2,02		3,11			2,02	2,02
1700000004970146	11-039-057-00002-0001	62000	PASTOS PERMANENTES DE 5 O MAS AÑOS-SIN VARIEDAD	S	63	5,80	0,99	0,99	0,99		0,99			0,99	0,99
1700000004970151	11-039-057-00106-0004	62000	PASTOS PERMANENTES DE 5 O MAS AÑOS-SIN VARIEDAD	S	63	23,41	0,04	0,04	0,04		0,16			0,04	0,04
1700000004970152	11-039-057-00017-0003	62000	PASTOS PERMANENTES DE 5 O MAS AÑOS-SIN VARIEDAD	S	63	11,53	0,48	0,51	0,48		0,74			0,48	0,48
1700000004970154	11-039-057-00044-0001	62000	PASTOS PERMANENTES DE 5 O MAS AÑOS-SIN VARIEDAD	S	63	27,34	0,03	0,03	0,03		0,08			0,03	0,03
1700000004970156	11-039-057-00044-0002	62000	PASTOS PERMANENTES DE 5 O MAS AÑOS-SIN VARIEDAD	S	63	27,22	1,49	1,49	1,49		1,49			1,49	1,49
1700000004970158	11-039-057-00045-0002	62000	PASTOS PERMANENTES DE 5 O MAS AÑOS-SIN VARIEDAD	S	63	53,89	0,22	0,22	0,22		0,48			0,22	0,22
1700000004970160	11-039-056-00043-0001	63000	PASTOS DE MENOS DE 5 AÑOS-SIN VARIEDAD	S	63	13,14	1,75	1,75	1,75		1,75			1,75	1,75
1700000004970161	11-039-056-00045-0001	63000	PASTOS DE MENOS DE 5 AÑOS-SIN VARIEDAD	S	63	17,85	1,29	1,29	1,29		1,29			1,29	1,29
1700000004970162	11-039-056-00044-0001	63000	PASTOS DE MENOS DE 5 AÑOS-SIN VARIEDAD	S	63	12,75	3,83	3,83	3,83		3,83			3,83	3,83
1700000004970163	11-039-056-00047-0002	63000	PASTOS DE MENOS DE 5 AÑOS-SIN VARIEDAD	S	63	18,45	1,74	1,74	1,74		1,74			1,74	1,74
1700000004970165	11-039-056-00020-0001	63000	PASTOS DE MENOS DE 5 AÑOS-SIN VARIEDAD	S	63	15,97	0,10	1,28	0,10		0,10			0,10	0,10
1700000004970166	11-039-056-00028-0003	63000	PASTOS DE MENOS DE 5 AÑOS-SIN VARIEDAD	S	63	22,39	2,02	2,00	2,00		2,02			2,00	2,00
1700000004970167	11-039-056-00027-0002	63000	PASTOS DE MENOS DE 5 AÑOS-SIN VARIEDAD	S	63	16,42	1,96	1,96	1,96		1,96			1,96	1,96
1700000004970171	11-039-057-00031-0002	63000	PASTOS DE MENOS DE 5 AÑOS-SIN VARIEDAD	S	63	16,56	1,77	1,77	1,77		1,77			1,77	1,77
1700000004970172	11-039-057-00026-0001	63000	PASTOS DE MENOS DE 5 AÑOS-SIN VARIEDAD	S	63	7,22	0,56	0,56	0,56		0,56			0,56	0,56
1700000004970173	11-039-057-00027-0001	63000	PASTOS DE MENOS DE 5 AÑOS-SIN VARIEDAD	S	63	8,91	0,69	0,69	0,69		0,69			0,69	0,69
1700000004970174	11-039-057-00028-0001	63000	PASTOS DE MENOS DE 5 AÑOS-SIN VARIEDAD	S	63	8,53	0,55	0,55	0,55		0,55			0,55	0,55
1700000004970175	11-039-057-00029-0001	63000	PASTOS DE MENOS DE 5 AÑOS-SIN VARIEDAD	S	63	10,72	0,55	0,55	0,55		0,55			0,55	0,55
1700000004970176	11-039-056-00042-0001	63000	PASTOS DE MENOS DE 5 AÑOS-SIN VARIEDAD	S	63	7,51	2,81	2,81	2,81		2,81			2,81	2,81
1700000004970177	11-039-056-00048-0001	63000	PASTOS DE MENOS DE 5 AÑOS-SIN VARIEDAD	S	63	17,63	1,34	1,34	1,34		1,34			1,34	1,34
1700000004970178	11-039-056-00041-0001	63000	PASTOS DE MENOS DE 5 AÑOS-SIN VARIEDAD	S	63	8,88	2,34	2,34	2,34		2,34			2,34	2,34
1700000004970179	11-039-057-00069-0002	63000	PASTOS DE MENOS DE 5 AÑOS-SIN VARIEDAD	S	63	17,43	4,53	4,53	4,53		4,53			4,53	4,53
1700000004970181	11-039-004-00005-0095	62000	PASTOS PERMANENTES DE 5 O MAS AÑOS-SIN VARIEDAD	S	63	15,61	17,30	28,87	17,30	28,87	17,30			17,30	17,30
1700000004970182	11-039-004-00006-0003	63000	PASTOS DE MENOS DE 5 AÑOS-SIN VARIEDAD	S	63	4,36	0,15	0,15	0,15		0,15			0,15	0,15
1700000004970184	11-039-044-00014-0004	63000	PASTOS DE MENOS DE 5 AÑOS-SIN VARIEDAD	S	63	6,49	1,32	1,36	1,32		1,32			1,32	1,32
1700000004970185	11-039-044-00003-0001	63000	PASTOS DE MENOS DE 5 AÑOS-SIN VARIEDAD	S	63	1,41	1,52	1,52	1,52		1,52			1,52	1,52
1700000004970186	11-039-044-00004-0001	63000	PASTOS DE MENOS DE 5 AÑOS-SIN VARIEDAD	S	63	9,35	0,12	0,12	0,12		0,12			0,12	0,12
1700000004970187	11-039-006-00053-0014	62000	PASTOS PERMANENTES DE 5 O MAS AÑOS-SIN VARIEDAD	S	63	11,81	1,45	1,45	1,45		1,45			1,45	1,45
1700000004970188	11-039-044-00014-0002	63000	PASTOS DE MENOS DE 5 AÑOS-SIN VARIEDAD	S	63	3,34	1,69	1,67	1,67		1,69			1,67	1,67
1700000004970189	11-039-044-00012-0003	63000	PASTOS DE MENOS DE 5 AÑOS-SIN VARIEDAD	S	63	4,30	0,17	0,17	0,17		0,17			0,17	0,17
1700000004970190	11-039-044-00012-0001	63000	PASTOS DE MENOS DE 5 AÑOS-SIN VARIEDAD	S	63	5,64	0,51	0,51	0,51		0,51			0,51	0,51
1700000004970191	11-039-004-00005-0096	3141	TRIGO DURO-DON RICARDO	S	59	13,70	1,28	11,81	1,28		10,81			1,28	1,28
1700000004970192	11-039-044-00013-0001	63000	PASTOS DE MENOS DE 5 AÑOS-SIN VARIEDAD	S	63	6,12	0,88	0,88	0,88		0,88			0,88	0,88

(1) Superficie declarada admisible ajustada con la superficie comprometida.  
(2) Factor de penalización valorando el alcance para el tipo de compromiso.  
(3) Solicita agricultura y tiene compromisos vigentes.  
(4) Solicita ganadería y tiene compromisos vigentes.

**RECINTOS PROPUESTOS**

REF.	REFERENCIA SIGPAC	CULTIVO	DESCRIPCIÓN CULTIVO	S/R	G.PAGO	PEND. MEDIA (%)	SUP. ADMISIBLE (ha)	SUP. COMPROM. (ha)	SUP. AJUSTADA (ha)	SUP. CONY. SIGPAC (ha)	SUP. CERTIE. (ha)	SUP. CAMPO (ha)	SUP. CAMPO DETER. CULT. DECLARADO (ha)	SUP. DEC. REDUCIDA (ha)	SUP. PROPUESTA (ha)
1700000004970193	11-039-045-00001-0003	63000	PASTOS DE MENOS DE 5 AÑOS-SIN VARIEDAD	S	63	1,11	4,03	4,03	4,03		4,03			4,03	4,03
1700000004970194	11-039-045-00001-0001	63000	PASTOS DE MENOS DE 5 AÑOS-SIN VARIEDAD	S	63	2,46	0,32	0,32	0,32		0,32			0,32	0,32
1700000004970196	11-039-044-00014-0003	63000	PASTOS DE MENOS DE 5 AÑOS-SIN VARIEDAD	S	63	3,18	0,06	0,12	0,06		0,06			0,06	0,06
1700000004970199	11-039-044-00013-0002	63000	PASTOS DE MENOS DE 5 AÑOS-SIN VARIEDAD	S	63	5,33	0,52	0,52	0,52		0,52			0,52	0,52
1700000004970200	11-039-057-00066-0001	63000	PASTOS DE MENOS DE 5 AÑOS-SIN VARIEDAD	S	63	17,50	2,03	2,03	2,03		2,03			2,03	2,03
1700000004970201	11-039-055-00105-0005	63000	PASTOS DE MENOS DE 5 AÑOS-SIN VARIEDAD	S	63	10,72	0,51	0,51	0,51		0,51			0,51	0,51
1700000004970203	11-039-055-00106-0002	63000	PASTOS DE MENOS DE 5 AÑOS-SIN VARIEDAD	S	63	7,03	0,86	0,86	0,86		0,86			0,86	0,86
1700000004970204	11-039-055-00110-0001	63000	PASTOS DE MENOS DE 5 AÑOS-SIN VARIEDAD	S	63	7,39	0,07	0,07	0,07		0,07			0,07	0,07
1700000004970205	11-039-055-00106-0005	63000	PASTOS DE MENOS DE 5 AÑOS-SIN VARIEDAD	S	63	1,90	0,18	0,18	0,18		0,18			0,18	0,18
1700000004970206	11-039-004-00005-0097	62000	PASTOS PERMANENTES DE 5 O MAS AÑOS-SIN VARIEDAD	S	63	1,55	0,98	1,06	0,98		0,98			0,98	0,98

**DATOS AGRICULTURA****RESUMEN DE UNIDADES**

Cód	GRUPO DE PAGO	Sup. Dec. Admisible (ha)	Sup. Comprometida (ha)	Sup. ajustada compromiso (1) (ha)	% sobredec.	SUP. PROPUESTA (ha)	Importe Declarado	Importe Topado	Importe Propuesto	Importe tras sobredec.
59	HERBÁCEOS	28,09		27,48	0,00	27,48	4.154,15	4.136,40	4.136,40	4.136,40
	<b>TOTAL</b>	<b>28,09</b>	<b>102,52</b>	<b>27,48</b>		<b>27,48</b>	<b>4.154,15</b>	<b>4.136,40</b>	<b>4.136,40</b>	<b>4.136,40</b>

**RESUMEN DE PAGOS**

IMPORTE ( Euros )			
FEADER (Eje 2)			
PROPUESTO	MAPA	CAGPDS	
Propuesto a pagar	4.136,40	3.102,30	444,66
			589,44

**APLICACIÓN DE REDUCCIONES Y SANCIONES**

Importe Calculado	Importe prereduc.	Admisibilidad y compromisos	Presentación tardía	Omisión declaración	Condicionabilidad	PROPUESTO	FEADER (Eje 2)	MAPA	CAGPDS
4.136,40	4.136,40	0,00	0,00	0,00	0,00	4.136,40	3.102,30	444,66	589,44
						<b>TOTAL</b>	<b>4.136,40</b>	<b>3.102,30</b>	<b>444,66</b>
									589,44

**INCIDENCIAS****INCIDENCIA DESCRIPCIÓN**

64 La cuenta bancaria declarada no existe para el CIF/NIF del solicitante en la relación de cuentas bancarias válidas según el O.P.

**DATOS GANADERÍA****RESUMEN DE UNIDADES**

Cód	GRUPO DE PAGO	Sup. Dec. Admisible (ha)	Sup. Comprometida (ha)	Sup. ajustada compromiso (1) (ha)	% sobredec.	SUP. PROPUESTA (ha)	Importe Declarado	Importe Topado	Importe Propuesto	Importe tras sobredec.
63	PASTOS ASOCIADOS A GANADERÍA ECOLÓGICA	77,91		75,04	0,00	75,04	6.162,89	6.136,56	6.136,56	6.136,56
	<b>TOTAL</b>	<b>77,91</b>	<b>102,52</b>	<b>75,04</b>		<b>75,04</b>	<b>6.162,89</b>	<b>6.136,56</b>	<b>6.136,56</b>	<b>6.136,56</b>

**RESUMEN DE PAGOS**

IMPORTE ( Euros )			
FEADER (Eje 2)			
PROPUESTO	MAPA	CAGPDS	
Propuesto a pagar	3.681,94	2.761,46	395,81
Propuesto a pagar	2.454,62	1.840,97	263,87
			524,67
			349,78
<b>TOTAL</b>	<b>6.136,56</b>	<b>4.602,43</b>	<b>659,68</b>
			874,45

**APLICACIÓN DE REDUCCIONES Y SANCIONES**

Importe Calculado	Importe prereduc.	Admisibilidad y compromisos	Presentación tardía	Omisión declaración	Condicionabilidad	PROPUESTO	FEADER (Eje 2)	MAPA	CAGPDS
6.136,56	6.136,56	0,00	0,00	0,00	0,00	6.136,56	4.602,42	659,68	874,46
						<b>TOTAL</b>	<b>6.136,56</b>	<b>4.602,42</b>	<b>659,68</b>
									874,46

**Datos considerados para el Cálculo de la Carga Ganadera mínima y máxima del expediente**

Explotación	Especie	Inscrito en Sipea y Admisible	Censo Medio Animales	Ugm Calculada para CG Mínima	Ugm Calculada para CG Máxima
ES110390000286	BOVINA	SI	122,29	97,50	97,50

**Datos considerados para el Cálculo de la Carga Ganadera mínima y máxima del expediente**

97,50

97,50

Superficie determinada para Cálculo Carga Ganadera Mínima: 89,38 ha  
 Superficie determinada para Cálculo Carga Ganadera Máxima: 93,01 ha  
 Carga Ganadera Mínima Expediente: 1,09 ugm/ha  
 Carga Ganadera Máxima Expediente: 1,05 ugm/ha

**Recintos Determinados para el Cálculo de Garga Ganadera Mínima**

REF.	REFERENCIA SIGPAC	CULTIVO	DESCRIPCIÓN CULTIVO	S/R	SUP. PROPUESTA (ha)
-53837	11-039-003-00019-0001	63000	PASTOS DE MENOS DE 5 AÑOS-SIN VARIEDAD	S	0,73
-139704	11-039-045-00001-0005	63000	PASTOS DE MENOS DE 5 AÑOS-SIN VARIEDAD	S	0,18
-139703	11-039-004-00006-0007	62000	PASTOS PERMANENTES DE 5 O MAS AÑOS-SIN VARIEDAD	S	0,84
-139702	11-039-004-00005-0027	63000	PASTOS DE MENOS DE 5 AÑOS-SIN VARIEDAD	S	0,02
-139701	11-039-004-00005-0027	63000	PASTOS DE MENOS DE 5 AÑOS-SIN VARIEDAD	S	0,06
170000004970125	11-039-057-00071-0004	63000	PASTOS DE MENOS DE 5 AÑOS-SIN VARIEDAD	S	2,15
170000004970129	11-039-064-00054-0010	62000	PASTOS PERMANENTES DE 5 O MAS AÑOS-SIN VARIEDAD	S	0,03
170000004970130	11-039-045-00001-0002	62000	PASTOS PERMANENTES DE 5 O MAS AÑOS-SIN VARIEDAD	S	1,75
170000004970131	11-039-006-00053-0008	62000	PASTOS PERMANENTES DE 5 O MAS AÑOS-SIN VARIEDAD	S	1,76
170000004970132	11-039-055-00096-0001	62000	PASTOS PERMANENTES DE 5 O MAS AÑOS-SIN VARIEDAD	S	0,60
170000004970133	11-039-055-00096-0003	62000	PASTOS PERMANENTES DE 5 O MAS AÑOS-SIN VARIEDAD	S	0,30
170000004970134	11-039-055-00106-0003	62000	PASTOS PERMANENTES DE 5 O MAS AÑOS-SIN VARIEDAD	S	2,48
170000004970135	11-039-055-00105-0002	62000	PASTOS PERMANENTES DE 5 O MAS AÑOS-SIN VARIEDAD	S	0,05
170000004970136	11-039-056-00020-0002	62000	PASTOS PERMANENTES DE 5 O MAS AÑOS-SIN VARIEDAD	S	0,20
170000004970137	11-039-055-00106-0004	62000	PASTOS PERMANENTES DE 5 O MAS AÑOS-SIN VARIEDAD	S	0,53
170000004970141	11-039-056-00027-0003	62000	PASTOS PERMANENTES DE 5 O MAS AÑOS-SIN VARIEDAD	S	0,02
170000004970142	11-039-057-00002-0002	62000	PASTOS PERMANENTES DE 5 O MAS AÑOS-SIN VARIEDAD	S	0,88
170000004970143	11-039-056-00048-0002	62000	PASTOS PERMANENTES DE 5 O MAS AÑOS-SIN VARIEDAD	S	0,10
170000004970144	11-039-057-00006-0001	62000	PASTOS PERMANENTES DE 5 O MAS AÑOS-SIN VARIEDAD	S	0,15
170000004970145	11-039-057-00006-0003	62000	PASTOS PERMANENTES DE 5 O MAS AÑOS-SIN VARIEDAD	S	2,04
170000004970146	11-039-057-00002-0001	62000	PASTOS PERMANENTES DE 5 O MAS AÑOS-SIN VARIEDAD	S	0,99
170000004970149	11-039-064-00050-0001	62000	PASTOS PERMANENTES DE 5 O MAS AÑOS-SIN VARIEDAD	S	1,75
170000004970150	11-039-064-00054-0007	62000	PASTOS PERMANENTES DE 5 O MAS AÑOS-SIN VARIEDAD	S	1,85
170000004970151	11-039-057-00106-0004	62000	PASTOS PERMANENTES DE 5 O MAS AÑOS-SIN VARIEDAD	S	0,04
170000004970152	11-039-057-00017-0003	62000	PASTOS PERMANENTES DE 5 O MAS AÑOS-SIN VARIEDAD	S	0,48
170000004970154	11-039-057-00044-0001	62000	PASTOS PERMANENTES DE 5 O MAS AÑOS-SIN VARIEDAD	S	0,03
170000004970155	11-039-064-00054-0004	62000	PASTOS PERMANENTES DE 5 O MAS AÑOS-SIN VARIEDAD	S	0,50
170000004970156	11-039-057-00044-0002	62000	PASTOS PERMANENTES DE 5 O MAS AÑOS-SIN VARIEDAD	S	1,49
170000004970158	11-039-057-00045-0002	62000	PASTOS PERMANENTES DE 5 O MAS AÑOS-SIN VARIEDAD	S	0,22
170000004970160	11-039-056-00043-0001	63000	PASTOS DE MENOS DE 5 AÑOS-SIN VARIEDAD	S	1,75
170000004970161	11-039-056-00045-0001	63000	PASTOS DE MENOS DE 5 AÑOS-SIN VARIEDAD	S	1,29
170000004970162	11-039-056-00044-0001	63000	PASTOS DE MENOS DE 5 AÑOS-SIN VARIEDAD	S	3,83
170000004970163	11-039-056-00047-0002	63000	PASTOS DE MENOS DE 5 AÑOS-SIN VARIEDAD	S	1,74
170000004970164	11-039-056-00018-0001	63000	PASTOS DE MENOS DE 5 AÑOS-SIN VARIEDAD	S	1,58
170000004970165	11-039-056-00020-0001	63000	PASTOS DE MENOS DE 5 AÑOS-SIN VARIEDAD	S	0,10
170000004970166	11-039-056-00028-0003	63000	PASTOS DE MENOS DE 5 AÑOS-SIN VARIEDAD	S	2,02
170000004970167	11-039-056-00027-0002	63000	PASTOS DE MENOS DE 5 AÑOS-SIN VARIEDAD	S	1,96
170000004970168	11-039-057-00105-0001	63000	PASTOS DE MENOS DE 5 AÑOS-SIN VARIEDAD	S	1,27
170000004970169	11-039-057-00106-0001	63000	PASTOS DE MENOS DE 5 AÑOS-SIN VARIEDAD	S	0,45
170000004970170	11-039-064-00054-0003	63000	PASTOS DE MENOS DE 5 AÑOS-SIN VARIEDAD	S	1,36
170000004970171	11-039-057-00031-0002	63000	PASTOS DE MENOS DE 5 AÑOS-SIN VARIEDAD	S	1,77
170000004970172	11-039-057-00026-0001	63000	PASTOS DE MENOS DE 5 AÑOS-SIN VARIEDAD	S	0,56



**Datos considerados para el Cálculo de la Carga Ganadera mínima y máxima del expediente****Recintos Determinados para el Cálculo de Garga Ganadera Mínima**

<b>REF.</b>	<b>REFERENCIA SIGPAC</b>	<b>CULTIVO</b>	<b>DESCRIPCIÓN CULTIVO</b>	<b>S/R</b>	<b>SUP. PROPUESTA (ha)</b>
170000004970173	11-039-057-00027-0001	63000	PASTOS DE MENOS DE 5 AÑOS-SIN VARIEDAD	S	0,69
170000004970174	11-039-057-00028-0001	63000	PASTOS DE MENOS DE 5 AÑOS-SIN VARIEDAD	S	0,55
170000004970175	11-039-057-00029-0001	63000	PASTOS DE MENOS DE 5 AÑOS-SIN VARIEDAD	S	0,55
170000004970176	11-039-056-00042-0001	63000	PASTOS DE MENOS DE 5 AÑOS-SIN VARIEDAD	S	2,81
170000004970177	11-039-056-00048-0001	63000	PASTOS DE MENOS DE 5 AÑOS-SIN VARIEDAD	S	1,34
170000004970178	11-039-056-00041-0001	63000	PASTOS DE MENOS DE 5 AÑOS-SIN VARIEDAD	S	2,34
170000004970179	11-039-057-00069-0002	63000	PASTOS DE MENOS DE 5 AÑOS-SIN VARIEDAD	S	4,53
170000004970181	11-039-004-00005-0095	62000	PASTOS PERMANENTES DE 5 O MAS AÑOS-SIN VARIEDAD	S	17,30
170000004970182	11-039-004-00006-0003	63000	PASTOS DE MENOS DE 5 AÑOS-SIN VARIEDAD	S	0,15
170000004970184	11-039-044-00014-0004	63000	PASTOS DE MENOS DE 5 AÑOS-SIN VARIEDAD	S	1,32
170000004970185	11-039-044-00003-0001	63000	PASTOS DE MENOS DE 5 AÑOS-SIN VARIEDAD	S	1,52
170000004970186	11-039-044-00004-0001	63000	PASTOS DE MENOS DE 5 AÑOS-SIN VARIEDAD	S	0,12
170000004970187	11-039-006-00053-0014	62000	PASTOS PERMANENTES DE 5 O MAS AÑOS-SIN VARIEDAD	S	1,45
170000004970188	11-039-044-00014-0002	63000	PASTOS DE MENOS DE 5 AÑOS-SIN VARIEDAD	S	1,69
170000004970189	11-039-044-00012-0003	63000	PASTOS DE MENOS DE 5 AÑOS-SIN VARIEDAD	S	0,17
170000004970190	11-039-044-00012-0001	63000	PASTOS DE MENOS DE 5 AÑOS-SIN VARIEDAD	S	0,51
170000004970192	11-039-044-00013-0001	63000	PASTOS DE MENOS DE 5 AÑOS-SIN VARIEDAD	S	0,88
170000004970193	11-039-045-00001-0003	63000	PASTOS DE MENOS DE 5 AÑOS-SIN VARIEDAD	S	4,03
170000004970194	11-039-045-00001-0001	63000	PASTOS DE MENOS DE 5 AÑOS-SIN VARIEDAD	S	0,32
170000004970196	11-039-044-00014-0003	63000	PASTOS DE MENOS DE 5 AÑOS-SIN VARIEDAD	S	0,06
170000004970199	11-039-044-00013-0002	63000	PASTOS DE MENOS DE 5 AÑOS-SIN VARIEDAD	S	0,52
170000004970200	11-039-057-00066-0001	63000	PASTOS DE MENOS DE 5 AÑOS-SIN VARIEDAD	S	2,03
170000004970201	11-039-055-00105-0005	63000	PASTOS DE MENOS DE 5 AÑOS-SIN VARIEDAD	S	0,51
170000004970203	11-039-055-00106-0002	63000	PASTOS DE MENOS DE 5 AÑOS-SIN VARIEDAD	S	0,86
170000004970204	11-039-055-00110-0001	63000	PASTOS DE MENOS DE 5 AÑOS-SIN VARIEDAD	S	0,07
170000004970205	11-039-055-00106-0005	63000	PASTOS DE MENOS DE 5 AÑOS-SIN VARIEDAD	S	0,18
170000004970206	11-039-004-00005-0097	62000	PASTOS PERMANENTES DE 5 O MAS AÑOS-SIN VARIEDAD	S	0,98

**Recintos Determinados para el Cálculo de Garga Ganadera Máxima**

<b>REF.</b>	<b>REFERENCIA SIGPAC</b>	<b>CULTIVO</b>	<b>DESCRIPCIÓN CULTIVO</b>	<b>S/R</b>	<b>SUP. PROPUESTA (ha)</b>
-553993	11-039-034-00069-0004	62000	PASTOS PERMANENTES DE 5 O MAS AÑOS-SIN VARIEDAD	S	1,66
-553837	11-039-003-00019-0001	63000	PASTOS DE MENOS DE 5 AÑOS-SIN VARIEDAD	S	0,73
-423443	11-039-057-00043-0007	63000	PASTOS DE MENOS DE 5 AÑOS-SIN VARIEDAD	S	1,95
-140199	11-039-044-00012-0002	63000	PASTOS DE MENOS DE 5 AÑOS-SIN VARIEDAD	S	0,02
-139704	11-039-045-00001-0005	63000	PASTOS DE MENOS DE 5 AÑOS-SIN VARIEDAD	S	0,18
-139703	11-039-004-00006-0007	62000	PASTOS PERMANENTES DE 5 O MAS AÑOS-SIN VARIEDAD	S	0,84
-139702	11-039-004-00005-0027	63000	PASTOS DE MENOS DE 5 AÑOS-SIN VARIEDAD	S	0,02
-139701	11-039-004-00005-0027	63000	PASTOS DE MENOS DE 5 AÑOS-SIN VARIEDAD	S	0,06
170000004970125	11-039-057-00071-0004	63000	PASTOS DE MENOS DE 5 AÑOS-SIN VARIEDAD	S	2,15
170000004970129	11-039-064-00054-0010	62000	PASTOS PERMANENTES DE 5 O MAS AÑOS-SIN VARIEDAD	S	0,03
170000004970130	11-039-045-00001-0002	62000	PASTOS PERMANENTES DE 5 O MAS AÑOS-SIN VARIEDAD	S	1,75
170000004970131	11-039-006-00053-0008	62000	PASTOS PERMANENTES DE 5 O MAS AÑOS-SIN VARIEDAD	S	1,76
170000004970132	11-039-055-00096-0001	62000	PASTOS PERMANENTES DE 5 O MAS AÑOS-SIN VARIEDAD	S	0,60
170000004970133	11-039-055-00096-0003	62000	PASTOS PERMANENTES DE 5 O MAS AÑOS-SIN VARIEDAD	S	0,30
170000004970134	11-039-055-00106-0003	62000	PASTOS PERMANENTES DE 5 O MAS AÑOS-SIN VARIEDAD	S	2,48
170000004970135	11-039-055-00105-0002	62000	PASTOS PERMANENTES DE 5 O MAS AÑOS-SIN VARIEDAD	S	0,05
170000004970136	11-039-056-00020-0002	62000	PASTOS PERMANENTES DE 5 O MAS AÑOS-SIN VARIEDAD	S	0,20
170000004970137	11-039-055-00106-0004	62000	PASTOS PERMANENTES DE 5 O MAS AÑOS-SIN VARIEDAD	S	0,53
170000004970141	11-039-056-00027-0003	62000	PASTOS PERMANENTES DE 5 O MAS AÑOS-SIN VARIEDAD	S	0,02
170000004970142	11-039-057-00002-0002	62000	PASTOS PERMANENTES DE 5 O MAS AÑOS-SIN VARIEDAD	S	0,88

**Datos considerados para el Cálculo de la Carga Ganadera mínima y máxima del expediente****Recintos Determinados para el Cálculo de Garga Ganadera Máxima**

<b>REF.</b>	<b>REFERENCIA SIGPAC</b>	<b>CULTIVO</b>	<b>DESCRIPCIÓN CULTIVO</b>	<b>S/R</b>	<b>SUP. PROPUESTA (ha)</b>
170000004970143	11-039-056-00048-0002	62000	PASTOS PERMANENTES DE 5 O MAS AÑOS-SIN VARIEDAD	S	0,10
170000004970144	11-039-057-00006-0001	62000	PASTOS PERMANENTES DE 5 O MAS AÑOS-SIN VARIEDAD	S	0,15
170000004970145	11-039-057-00006-0003	62000	PASTOS PERMANENTES DE 5 O MAS AÑOS-SIN VARIEDAD	S	2,04
170000004970146	11-039-057-00002-0001	62000	PASTOS PERMANENTES DE 5 O MAS AÑOS-SIN VARIEDAD	S	0,99
170000004970149	11-039-064-00050-0001	62000	PASTOS PERMANENTES DE 5 O MAS AÑOS-SIN VARIEDAD	S	1,75
170000004970150	11-039-064-00054-0007	62000	PASTOS PERMANENTES DE 5 O MAS AÑOS-SIN VARIEDAD	S	1,85
170000004970151	11-039-057-00106-0004	62000	PASTOS PERMANENTES DE 5 O MAS AÑOS-SIN VARIEDAD	S	0,04
170000004970152	11-039-057-00017-0003	62000	PASTOS PERMANENTES DE 5 O MAS AÑOS-SIN VARIEDAD	S	0,48
170000004970154	11-039-057-00044-0001	62000	PASTOS PERMANENTES DE 5 O MAS AÑOS-SIN VARIEDAD	S	0,03
170000004970155	11-039-064-00054-0004	62000	PASTOS PERMANENTES DE 5 O MAS AÑOS-SIN VARIEDAD	S	0,50
170000004970156	11-039-057-00044-0002	62000	PASTOS PERMANENTES DE 5 O MAS AÑOS-SIN VARIEDAD	S	1,49
170000004970158	11-039-057-00045-0002	62000	PASTOS PERMANENTES DE 5 O MAS AÑOS-SIN VARIEDAD	S	0,22
170000004970160	11-039-056-00043-0001	63000	PASTOS DE MENOS DE 5 AÑOS-SIN VARIEDAD	S	1,75
170000004970161	11-039-056-00045-0001	63000	PASTOS DE MENOS DE 5 AÑOS-SIN VARIEDAD	S	1,29
170000004970162	11-039-056-00044-0001	63000	PASTOS DE MENOS DE 5 AÑOS-SIN VARIEDAD	S	3,83
170000004970163	11-039-056-00047-0002	63000	PASTOS DE MENOS DE 5 AÑOS-SIN VARIEDAD	S	1,74
170000004970164	11-039-056-00018-0001	63000	PASTOS DE MENOS DE 5 AÑOS-SIN VARIEDAD	S	1,58
170000004970165	11-039-056-00020-0001	63000	PASTOS DE MENOS DE 5 AÑOS-SIN VARIEDAD	S	0,10
170000004970166	11-039-056-00028-0003	63000	PASTOS DE MENOS DE 5 AÑOS-SIN VARIEDAD	S	2,02
170000004970167	11-039-056-00027-0002	63000	PASTOS DE MENOS DE 5 AÑOS-SIN VARIEDAD	S	1,96
170000004970168	11-039-057-00105-0001	63000	PASTOS DE MENOS DE 5 AÑOS-SIN VARIEDAD	S	1,27
170000004970169	11-039-057-00106-0001	63000	PASTOS DE MENOS DE 5 AÑOS-SIN VARIEDAD	S	0,45
170000004970170	11-039-064-00054-0003	63000	PASTOS DE MENOS DE 5 AÑOS-SIN VARIEDAD	S	1,36
170000004970171	11-039-057-00031-0002	63000	PASTOS DE MENOS DE 5 AÑOS-SIN VARIEDAD	S	1,77
170000004970172	11-039-057-00026-0001	63000	PASTOS DE MENOS DE 5 AÑOS-SIN VARIEDAD	S	0,56
170000004970173	11-039-057-00027-0001	63000	PASTOS DE MENOS DE 5 AÑOS-SIN VARIEDAD	S	0,69
170000004970174	11-039-057-00028-0001	63000	PASTOS DE MENOS DE 5 AÑOS-SIN VARIEDAD	S	0,55
170000004970175	11-039-057-00029-0001	63000	PASTOS DE MENOS DE 5 AÑOS-SIN VARIEDAD	S	0,55
170000004970176	11-039-056-00042-0001	63000	PASTOS DE MENOS DE 5 AÑOS-SIN VARIEDAD	S	2,81
170000004970177	11-039-056-00048-0001	63000	PASTOS DE MENOS DE 5 AÑOS-SIN VARIEDAD	S	1,34
170000004970178	11-039-056-00041-0001	63000	PASTOS DE MENOS DE 5 AÑOS-SIN VARIEDAD	S	2,34
170000004970179	11-039-057-00069-0002	63000	PASTOS DE MENOS DE 5 AÑOS-SIN VARIEDAD	S	4,53
170000004970181	11-039-004-00005-0095	62000	PASTOS PERMANENTES DE 5 O MAS AÑOS-SIN VARIEDAD	S	17,30
170000004970182	11-039-004-00006-0003	63000	PASTOS DE MENOS DE 5 AÑOS-SIN VARIEDAD	S	0,15
170000004970184	11-039-044-00014-0004	63000	PASTOS DE MENOS DE 5 AÑOS-SIN VARIEDAD	S	1,32
170000004970185	11-039-044-00003-0001	63000	PASTOS DE MENOS DE 5 AÑOS-SIN VARIEDAD	S	1,52
170000004970186	11-039-044-00004-0001	63000	PASTOS DE MENOS DE 5 AÑOS-SIN VARIEDAD	S	0,12
170000004970187	11-039-006-00053-0014	62000	PASTOS PERMANENTES DE 5 O MAS AÑOS-SIN VARIEDAD	S	1,45
170000004970188	11-039-044-00014-0002	63000	PASTOS DE MENOS DE 5 AÑOS-SIN VARIEDAD	S	1,69
170000004970189	11-039-044-00012-0003	63000	PASTOS DE MENOS DE 5 AÑOS-SIN VARIEDAD	S	0,17
170000004970190	11-039-044-00012-0001	63000	PASTOS DE MENOS DE 5 AÑOS-SIN VARIEDAD	S	0,51
170000004970192	11-039-044-00013-0001	63000	PASTOS DE MENOS DE 5 AÑOS-SIN VARIEDAD	S	0,88
170000004970193	11-039-045-00001-0003	63000	PASTOS DE MENOS DE 5 AÑOS-SIN VARIEDAD	S	4,03
170000004970194	11-039-045-00001-0001	63000	PASTOS DE MENOS DE 5 AÑOS-SIN VARIEDAD	S	0,32
170000004970196	11-039-044-00014-0003	63000	PASTOS DE MENOS DE 5 AÑOS-SIN VARIEDAD	S	0,06
170000004970199	11-039-044-00013-0002	63000	PASTOS DE MENOS DE 5 AÑOS-SIN VARIEDAD	S	0,52
170000004970200	11-039-057-00066-0001	63000	PASTOS DE MENOS DE 5 AÑOS-SIN VARIEDAD	S	2,03
170000004970201	11-039-055-00105-0005	63000	PASTOS DE MENOS DE 5 AÑOS-SIN VARIEDAD	S	0,51
170000004970203	11-039-055-00106-0002	63000	PASTOS DE MENOS DE 5 AÑOS-SIN VARIEDAD	S	0,86
170000004970204	11-039-055-00110-0001	63000	PASTOS DE MENOS DE 5 AÑOS-SIN VARIEDAD	S	0,07
170000004970205	11-039-055-00106-0005	63000	PASTOS DE MENOS DE 5 AÑOS-SIN VARIEDAD	S	0,18
170000004970206	11-039-004-00005-0097	62000	PASTOS PERMANENTES DE 5 O MAS AÑOS-SIN VARIEDAD	S	0,98

**Datos considerados para el Cálculo de la Carga Ganadera mínima y máxima del expediente****INCIDENCIAS****INCIDENCIA DESCRIPCIÓN**

64	La cuenta bancaria declarada no existe para el CIF/NIF del solicitante en la relación de cuentas bancarias válidas según el O.P.
85031	Solicita recinto que no está comprometido para la operación. Ref:1700000004970137 Recinto:11-039-055-00106-004 Cultivo:62000 PASTOS PERMANENTES DE 5 O MAS AÑOS-SIN VARIEDAD Secano Ref:1700000004970168 Recinto:11-039-057-00105-001 Cultivo:63000 PASTOS DE MENOS DE 5 AÑOS-SIN VARIEDAD Secano Ref:1700000004970169 Recinto:11-039-057-00106-001 Cultivo:63000 PASTOS DE MENOS DE 5 AÑOS-SIN VARIEDAD Secano Ref:1700000004970149 Recinto:11-039-064-00050-001 Cultivo:62000 PASTOS PERMANENTES DE 5 O MAS AÑOS-SIN VARIEDAD Secano Ref:1700000004970170 Recinto:11-039-064-00054-003 Cultivo:63000 PASTOS DE MENOS DE 5 AÑOS-SIN VARIEDAD Secano Ref:1700000004970155 Recinto:11-039-064-00054-004 Cultivo:62000 PASTOS PERMANENTES DE 5 O MAS AÑOS-SIN VARIEDAD Secano Ref:1700000004970150 Recinto:11-039-064-00054-007 Cultivo:62000 PASTOS PERMANENTES DE 5 O MAS AÑOS-SIN VARIEDAD Secano Ref:1700000004970129 Recinto:11-039-064-00054-010 Cultivo:62000 PASTOS PERMANENTES DE 5 O MAS AÑOS-SIN VARIEDAD Secano



**CÓRDOBA**

<u>APELLIDOS Y NOMBRE / RAZÓN SOCIAL</u>	<u>NIF</u>	<u>EXPEDIENTE</u>	<u>SOLICITA AGRICULT. (3)</u>	<u>SOLICITA GANADER. (4)</u>	<u>ANUALIDAD DE PAGO</u>
PAZ BARRAGAN CRISTINA	****8905*	1241089	SI	NO	5ª

**DATOS MANTENIMIENTO****IMPORTE POR ANUALIDAD**

	<u>2015</u>	<u>2016</u>	<u>2017</u>	<u>2018</u>	<u>2019</u>
<b>IMPORTE MÁXIMO SUBVENCIONABLE</b>	0,00 €	0,00 €	0,00 €	0,00 €	1.193,50 €
<b>IMPORTE MEDIO DE TRANSFERENCIA (€/ha)</b>	0,00 €	0,00 €	0,00 €	0,00 €	48,32 €

**RESUMEN DE UNIDADES**

<u>Cód</u>	<u>GRUPO DE PAGO</u>	<u>Sup. Dec. Admisible (ha)</u>	<u>Sup. Comprometida (ha)</u>	<u>Sup. ajustada compromiso (1) (ha)</u>	<u>% sobredec.</u>	<u>SUP. PROPUESTA (ha)</u>	<u>Importe Declarado</u>	<u>Importe Topado</u>	<u>Importe Propuesto</u>	<u>Importe tras sobredec.</u>
64	HERBÁCEOS NO ELEGIBLES	24,62		24,62	0,00	24,62	0,00	0,00	0,00	0,00
<b>TOTAL</b>		24,62	24,70	24,62		24,62	0,00	0,00	0,00	0,00

**APLICACIÓN DE REDUCCIONES Y SANCIONES**

	<u>Importe Calculado</u>	<u>Importe prereduc.</u>	<u>Admisibilidad y compromisos</u>	<u>Presentación tardía</u>	<u>Omisión declaración</u>	<u>Condicionabilidad</u>	<u>PROPUESTO</u>	<u>IMPORTE ( Euros )</u>		
								<u>FEADER (Eje 2)</u>	<u>MAPA</u>	<u>CAGPDS</u>
AGRICULTURA	0,00	0,00	0,00	0,00	0,00	0,00	0,00	0,00	0,00	0,00
<b>TOTAL</b>						0,00	0,00	0,00	0,00	0,00

**RECINTOS PROPUESTOS**

<u>REF.</u>	<u>REFERENCIA SIGPAC</u>	<u>CULTIVO DESCRIPCIÓN CULTIVO</u>	<u>S/R</u>	<u>G.PAGO</u>	<u>PEND. MEDIA (%)</u>	<u>SUP. DEC. ADMISIBLE (ha)</u>	<u>SUP. COMPROM. (ha)</u>	<u>SUP. AJUSTADA COMPROM. (1) (ha)</u>	<u>SUP. CONY. SIGPAC (ha)</u>	<u>SUP. CERTIE. (ha)</u>	<u>SUP. CAMPO (ha)</u>	<u>SUP. CAMPO DETER. CULT. DECLARADO (ha)</u>	<u>SUP. DEC. REDUCIDA (ha)</u>	<u>SUP. PROPUESTA (ha)</u>
1700000006868052	14-052-002-00064-0001	20902 BARBECHO TRADICIONAL-CON CUBIERTA VEGETAL	S	64	4,65	0,75	0,75	0,75	0,75	0,75			0,75	0,75
1700000006868059	14-052-002-00023-0002	20902 BARBECHO TRADICIONAL-CON CUBIERTA VEGETAL	S	64	7,89	10,98	13,41	10,98		10,98			10,98	10,98
1700000006868061	14-052-002-00023-0002	20902 BARBECHO TRADICIONAL-CON CUBIERTA VEGETAL	S	64	7,89	2,43	13,41	2,43		2,43			2,43	2,43
1700000006868081	14-052-002-00067-0003	20901 BARBECHO TRADICIONAL-SIN CUBIERTA VEGETAL	S	64	4,29	10,46	10,46	10,46		10,46			10,46	10,46

**DATOS AGRICULTURA****RESUMEN DE UNIDADES**

<u>Cód</u>	<u>GRUPO DE PAGO</u>	<u>Sup. Dec. Admisible (ha)</u>	<u>Sup. Comprometida (ha)</u>	<u>Sup. ajustada compromiso (1) (ha)</u>	<u>% sobredec.</u>	<u>SUP. PROPUESTA (ha)</u>	<u>Importe Declarado</u>	<u>Importe Topado</u>	<u>Importe Propuesto</u>	<u>Importe tras sobredec.</u>
64	HERBÁCEOS NO ELEGIBLES	24,62		24,62	0,00	24,62	0,00	0,00	0,00	0,00
<b>TOTAL</b>		24,62	24,70	24,62		24,62	0,00	0,00	0,00	0,00

**RESUMEN DE PAGOS**

	<u>PROPUESTO</u>	<u>IMPORTE ( Euros )</u>		
		<u>FEADER (Eje 2)</u>	<u>MAPA</u>	<u>CAGPDS</u>
Propuesto	0,00	0,00	0,00	0,00

**APLICACIÓN DE REDUCCIONES Y SANCIONES**

	<u>Importe Calculado</u>	<u>Importe prereduc.</u>	<u>Admisibilidad y compromisos</u>	<u>Presentación tardía</u>	<u>Omisión declaración</u>	<u>Condicionabilidad</u>	<u>PROPUESTO</u>	<u>IMPORTE ( Euros )</u>		
								<u>FEADER (Eje 2)</u>	<u>MAPA</u>	<u>CAGPDS</u>
	0,00	0,00	0,00	0,00	0,00	0,00	0,00	0,00	0,00	0,00
<b>TOTAL</b>						0,00	0,00	0,00	0,00	0,00



## **INCIDENCIAS**

### **INCIDENCIA DESCRIPCIÓN**

- 85001 El recinto declarado no cumple con las normas de producción ecológica (artículo 5-1 e), Orden 26 mayo 2015)  
Ref:-33721 Recinto:14-052-005-00015-004 Cultivo:8000 AVENA-SIN VARIEDAD Secano
- 85013 Superficie resuelta para el grupo de pago menor que la mínima requerida (requisito anexo 1, Orden 26 mayo 2015)  
Sup. Resuelta:0,08 Grupo de Pago:HERBÁCEOS
- 85014 Recinto afectado por el requisito del cumplimiento de la superficie mínima para el grupo de pago (requisito anexo 1, Orden 26 mayo 2015)  
Ref:-33721 Recinto:14-052-005-00015-004 Cultivo:8000 AVENA-SIN VARIEDAD Secano Sup. Declarada:0,08 Superficie Resolver: 0,08
- 85031 Solicita recinto que no está comprometido para la operación.  
Ref:1700000006868085 Recinto:14-052-005-00015-003 Cultivo:8000 AVENA-SIN VARIEDAD Secano



**GRANADA**

<u>APELLIDOS Y NOMBRE / RAZÓN SOCIAL</u>	<u>NIF</u>	<u>EXPEDIENTE</u>	<u>SOLICITA AGRICULT. (3)</u>	<u>SOLICITA GANADER. (4)</u>	<u>ANUALIDAD DE PAGO</u>
BENAVENTE MARTINEZ JOSE MARIA	****7756*	1208866	SI	SI	5ª

**DATOS MANTENIMIENTO**

**IMPORTE POR ANUALIDAD**

	<u>2015</u>	<u>2016</u>	<u>2017</u>	<u>2018</u>	<u>2019</u>
<b>IMPORTE MÁXIMO SUBVENCIONABLE</b>	8.224,63 €	8.423,78 €	8.422,89 €	8.416,65 €	8.302,51 €
<b>IMPORTE MEDIO DE TRANSFERENCIA (€/ha)</b>	88,26 €	89,17 €	89,17 €	89,17 €	89,17 €

**RESUMEN DE UNIDADES**

<u>Cód</u>	<u>GRUPO DE PAGO</u>	<u>Sup. Dec. Admisible (ha)</u>	<u>Sup. Comprometida (ha)</u>	<u>Sup. ajustada compromiso (1) (ha)</u>	<u>% sobredec.</u>	<u>SUP. PROPUESTA (ha)</u>	<u>Importe Declarado</u>	<u>Importe Topado</u>	<u>Importe Propuesto</u>	<u>Importe tras sobredec.</u>
59	HERBÁCEOS	24,49		24,49	0,00	24,49	3.702,15	3.846,37	3.702,15	3.702,15
64	HERBÁCEOS NO ELEGIBLES	16,46		16,41	0,00	16,41	0,00	0,00	0,00	0,00
63	PASTOS ASOCIADOS A GANADERÍA ECOLÓGICA	53,04		52,21	0,00	52,21	4.289,05	4.456,14	4.289,05	4.289,05
<b>TOTAL</b>		<b>93,99</b>	<b>93,11</b>	<b>93,11</b>		<b>93,11</b>	<b>7.991,20</b>	<b>8.302,51</b>	<b>7.991,20</b>	<b>7.991,20</b>

**APLICACIÓN DE REDUCCIONES Y SANCIONES**

	<u>Importe Calculado</u>	<u>Importe prereduc.</u>	<u>Admisibilidad y compromisos</u>	<u>Presentación tardía</u>	<u>Omisión declaración</u>	<u>Condicionabilidad</u>	<u>IMPORTE (Euros)</u>			
							<u>PROPUESTO</u>	<u>FEADER (Eje 2)</u>	<u>MAPA</u>	<u>CAGPDS</u>
AGRICULTURA	3.702,15	3.702,15	0,00	0,00	0,00	0,00	3.702,15	2.776,61	397,98	527,56
GANADERÍA	4.289,05	4.289,05	0,00	0,00	0,00	0,00	4.289,05	3.216,79	461,07	611,19
<b>TOTAL</b>							<b>7.991,20</b>	<b>3.216,79</b>	<b>461,07</b>	<b>611,19</b>

**RECINTOS PROPUESTOS**

<u>REF.</u>	<u>REFERENCIA SIGPAC</u>	<u>CULTIVO DESCRIPCIÓN CULTIVO</u>	<u>S/R</u>	<u>G.PAGO</u>	<u>PEND. MEDIA (%)</u>	<u>SUP. DEC. ADMISIBLE (ha)</u>	<u>SUP. COMPROM. (ha)</u>	<u>SUP. AJUSTADA COMPROM. (1) (ha)</u>	<u>SUP. CONY. SIGPAC (ha)</u>	<u>SUP. CERTIE (ha)</u>	<u>SUP. CAMPO (ha)</u>	<u>SUP. CAMPO DETER. CULT. DECLARADO (ha)</u>	<u>SUP. DEC. REDUCIDA (ha)</u>	<u>SUP. PROPUESTA (ha)</u>
170000006917507	18-149-013-00170-0032	62000 PASTOS PERMANENTES DE 5 O MAS AÑOS-SIN VARIEDAD	S	63	12,26	0,01	0,02	0,01		0,02			0,01	0,01
170000006917508	18-149-012-00067-0023	62000 PASTOS PERMANENTES DE 5 O MAS AÑOS-SIN VARIEDAD	S	63	28,90	30,38	30,38	30,38		40,50			30,38	30,38
170000006917512	18-149-013-00167-0002	20901 BARBECHO TRADICIONAL-SIN CUBIERTA VEGETAL	R	64	5,11	0,27	0,28	0,27		0,27			0,27	0,27
170000006917514	18-149-013-00170-0028	62000 PASTOS PERMANENTES DE 5 O MAS AÑOS-SIN VARIEDAD	S	63	16,00	0,02	0,03	0,02		0,03			0,02	0,02
170000006917515	18-149-013-00130-0001	5000 CEBADA-SIN VARIEDAD	S	59	1,60	0,65	0,65	0,65		1,30			0,65	0,65
170000006917516	18-149-012-00065-0001	20901 BARBECHO TRADICIONAL-SIN CUBIERTA VEGETAL	S	64	8,29	0,40	0,40	0,40		0,40			0,40	0,40
170000006917517	18-149-013-00170-0031	62000 PASTOS PERMANENTES DE 5 O MAS AÑOS-SIN VARIEDAD	S	63	10,21	0,01	0,02	0,01		0,02			0,01	0,01
170000006917520	18-149-013-00170-0002	50001 GARBANZOS-GARBANZO DE AGRICULTURA ECOLÓGICA	S	59	8,96	1,32	11,57	1,32		2,64			1,32	1,32
170000006917523	18-149-013-00129-0001	5000 CEBADA-SIN VARIEDAD	S	59	1,96	1,29	1,30	1,29		2,58			1,29	1,29
170000006917524	18-149-013-00170-0002	20901 BARBECHO TRADICIONAL-SIN CUBIERTA VEGETAL	S	64	8,96	1,37	11,57	1,37		2,74			1,37	1,37
170000006917525	18-149-013-00170-0002	20901 BARBECHO TRADICIONAL-SIN CUBIERTA VEGETAL	S	64	8,96	2,90	11,57	2,90		5,80			2,90	2,90
170000006917526	18-149-012-00067-0018	62000 PASTOS PERMANENTES DE 5 O MAS AÑOS-SIN VARIEDAD	S	63	32,46	7,07	6,24	6,24		8,32			6,24	6,24
170000006917527	18-149-013-00167-0004	1000 TRIGO BLANDO-SIN VARIEDAD	S	59	10,28	0,07	0,07	0,07		0,14			0,07	0,07
170000006917528	18-149-013-00167-0003	1000 TRIGO BLANDO-SIN VARIEDAD	S	59	4,61	5,18	5,19	5,18		10,36			5,18	5,18
170000006917529	18-149-013-00167-0014	20901 BARBECHO TRADICIONAL-SIN CUBIERTA VEGETAL	R	64	4,11	0,26	0,26	0,26		0,26			0,26	0,26
170000006917531	18-149-013-00169-0002	20901 BARBECHO TRADICIONAL-SIN CUBIERTA VEGETAL	S	64	7,33	4,34	4,34	4,34		4,34			4,34	4,34
170000006917534	18-149-013-00167-0024	62000 PASTOS PERMANENTES DE 5 O MAS AÑOS-SIN VARIEDAD	S	63	31,30	0,01	0,02	0,01		0,02			0,01	0,01
170000006917535	18-149-013-00167-0008	1000 TRIGO BLANDO-SIN VARIEDAD	S	59	5,84	0,35	0,36	0,35		0,35			0,35	0,35
170000006917538	18-149-013-00173-0001	5000 CEBADA-SIN VARIEDAD	S	59	8,17	0,12	0,12	0,12		0,24			0,12	0,12
170000006917539	18-149-013-00170-0002	50001 GARBANZOS-GARBANZO DE AGRICULTURA ECOLÓGICA	S	59	8,96	5,71	11,57	5,71		11,42			5,71	5,71
170000006917540	18-149-012-00067-0004	5000 CEBADA-SIN VARIEDAD	S	59	9,13	8,50	8,51	8,50		17,00			8,50	8,50
170000006917541	18-149-012-00064-0003	20901 BARBECHO TRADICIONAL-SIN CUBIERTA VEGETAL	S	64	8,70	3,50	3,51	3,50		3,50			3,50	3,50
170000006917544	18-149-013-00167-0013	20901 BARBECHO TRADICIONAL-SIN CUBIERTA VEGETAL	R	64	2,59	0,24	0,24	0,24		0,24			0,24	0,24
170000006917546	18-149-013-00170-0001	20901 BARBECHO TRADICIONAL-SIN CUBIERTA VEGETAL	R	64	3,19	1,07	1,07	1,07		1,07			1,07	1,07
170000006917548	18-149-013-00170-0011	20901 BARBECHO TRADICIONAL-SIN CUBIERTA VEGETAL	S	64	5,53	1,62	1,57	1,57		1,62			1,57	1,57
170000006917549	18-149-013-00172-0001	20901 BARBECHO TRADICIONAL-SIN CUBIERTA VEGETAL	R	64	6,19	0,49	0,49	0,49		0,49			0,49	0,49
170000006917553	18-149-013-00170-0029	62000 PASTOS PERMANENTES DE 5 O MAS AÑOS-SIN VARIEDAD	S	63	12,05	0,02	0,03	0,02		0,03			0,02	0,02
170000006917558	18-149-013-00167-0017	1000 TRIGO BLANDO-SIN VARIEDAD	S	59	7,05	0,07	0,07	0,07		0,14			0,07	0,07
170000006917559	18-149-013-00167-0007	1000 TRIGO BLANDO-SIN VARIEDAD	S	59	6,68	1,23	1,24	1,23		2,46			1,23	1,23
170000006917562	18-149-013-00170-0025	62000 PASTOS PERMANENTES DE 5 O MAS AÑOS-SIN VARIEDAD	S	63	18,33	0,18	0,51	0,18		0,18			0,18	0,18
170000006917565	18-149-013-00170-0005	62000 PASTOS PERMANENTES DE 5 O MAS AÑOS-SIN VARIEDAD	S	63	29,23	15,34	15,34	15,34		15,34			15,34	15,34

(1) Superficie declarada admisible ajustada con la superficie comprometida.  
 (2) Factor de penalización valorando el alcance para el tipo de compromiso.  
 (3) Solicita agricultura y tiene compromisos vigentes.  
 (4) Solicita ganadería y tiene compromisos vigentes.

**DATOS AGRICULTURA**

**RESUMEN DE UNIDADES**

Cód	GRUPO DE PAGO	Sup. Dec. Admisible (ha)	Sup. Comprometida (ha)	Sup. ajustada compromiso (1) (ha)	% sobredec.	SUP. PROPUESTA (ha)	Importe Declarado	Importe Topado	Importe Propuesto	Importe tras sobredec.
59	HERBÁCEOS	24,49		24,49	0,00	24,49	3.702,15	3.846,37	3.702,15	3.702,15
64	HERBÁCEOS NO ELEGIBLES	16,46		16,41	0,00	16,41	0,00	0,00	0,00	0,00
<b>TOTAL</b>		40,95	93,11	40,90		40,90	3.702,15	3.846,37	3.702,15	3.702,15

**RESUMEN DE PAGOS**

<b>IMPORTE ( Euros )</b>				
	PROPUESTO	FEADER (Eje 2)	MAPA	CAGPDS
Propuesto a pagar	3.702,15	2.776,61	397,98	527,56

**APLICACIÓN DE REDUCCIONES Y SANCIONES**

<b>IMPORTE ( Euros )</b>									
Importe Calculado	Importe prereduc.	Admisibilidad y compromisos	Presentación tardía	Omisión declaración	Condicionabilidad	PROPUESTO	FEADER (Eje 2)	MAPA	CAGPDS
3.702,15	3.702,15	0,00	0,00	0,00	0,00	3.702,15	2.776,61	397,98	527,56
<b>TOTAL</b>						3.702,15	2.776,61	397,98	527,56

**INCIDENCIAS**

**INCIDENCIA DESCRIPCIÓN**

- 85031 Solicita recinto que no está comprometido para la operación.  
 Ref:170000006917511 Recinto:18-149-012-00067-030 Cultivo:5000 CEBADA-SIN VARIEDAD Secano  
 Ref:170000006917504 Recinto:18-149-013-00082-004 Cultivo:20901 BARBECHO TRADICIONAL-SIN CUBIERTA VEGETAL Regadío  
 Ref:170000006917564 Recinto:18-149-013-00088-006 Cultivo:1000 TRIGO BLANDO-SIN VARIEDAD Secano
- 85045 Solicita recinto que no está comprometido para la operación de conversión pero sí para mantenimiento (o viceversa).  
 Ref:182601 Recinto:18-149-013-00167-001 Cultivo:62000 PASTOS PERMANENTES DE 5 O MAS AÑOS-SIN VARIEDAD Secano

**DATOS GANADERÍA**

**RESUMEN DE UNIDADES**

Cód	GRUPO DE PAGO	Sup. Dec. Admisible (ha)	Sup. Comprometida (ha)	Sup. ajustada compromiso (1) (ha)	% sobredec.	SUP. PROPUESTA (ha)	Importe Declarado	Importe Topado	Importe Propuesto	Importe tras sobredec.
63	PASTOS ASOCIADOS A GANADERÍA ECOLÓGICA	53,04		52,21	0,00	52,21	4.289,05	4.456,14	4.289,05	4.289,05
<b>TOTAL</b>		53,04	93,11	52,21		52,21	4.289,05	4.456,14	4.289,05	4.289,05

**RESUMEN DE PAGOS**

<b>IMPORTE ( Euros )</b>				
	PROPUESTO	FEADER (Eje 2)	MAPA	CAGPDS
Propuesto a pagar	4.289,05	3.216,79	461,07	611,19

**APLICACIÓN DE REDUCCIONES Y SANCIONES**

<b>IMPORTE ( Euros )</b>									
Importe Calculado	Importe prereduc.	Admisibilidad y compromisos	Presentación tardía	Omisión declaración	Condicionabilidad	PROPUESTO	FEADER (Eje 2)	MAPA	CAGPDS
4.289,05	4.289,05	0,00	0,00	0,00	0,00	4.289,05	3.216,79	461,07	611,19
<b>TOTAL</b>						4.289,05	3.216,79	461,07	611,19

**Datos considerados para el Cálculo de la Carga Ganadera mínima y máxima del expediente**

Explotación	Especie	Inscrito en Sipea y Admisible	Censo Medio Animales	Ugm Calculada para CG Mínima	Ugm Calculada para CG Máxima
ES181460000111	CAPRINA	SI	27,86	4,18	4,18
ES181460000111	OVINA	SI	454,22	68,13	68,13
				72,31	72,31
<b>Superficie determinada para Cálculo Carga Ganadera Mínima:</b>		181,74 ha			
<b>Superficie determinada para Cálculo Carga Ganadera Máxima:</b>		181,74 ha			
<b>Carga Ganadera Mínima Expediente:</b>		0,40 ugm/ha			
<b>Carga Ganadera Máxima Expediente:</b>		0,40 ugm/ha			

(1) Superficie declarada admisible ajustada con la superficie comprometida.  
 (2) Factor de penalización valorando el alcance para el tipo de compromiso.  
 (3) Solicita agricultura y tiene compromisos vigentes.  
 (4) Solicita ganadería y tiene compromisos vigentes.



**Datos considerados para el Cálculo de la Carga Ganadera mínima y máxima del expediente**

**Recintos Determinados para el Cálculo de Garga Ganadera Mínima**

<u>REF.</u>	<u>REFERENCIA SIGPAC</u>	<u>CULTIVO</u>	<u>DESCRIPCIÓN CULTIVO</u>	<u>S/R</u>	<u>SUP. PROPUESTA (ha)</u>
-182601	18-149-013-00167-0001	62000	PASTOS PERMANENTES DE 5 O MAS AÑOS-SIN VARIEDAD	S	22,30
-182600	18-149-013-00167-0001	62000	PASTOS PERMANENTES DE 5 O MAS AÑOS-SIN VARIEDAD	S	68,23
1700000006917502	18-149-010-00027-0002	62000	PASTOS PERMANENTES DE 5 O MAS AÑOS-SIN VARIEDAD	S	0,63
1700000006917503	18-149-010-00027-0007	20901	BARBECHO TRADICIONAL-SIN CUBIERTA VEGETAL	S	8,00
1700000006917504	18-149-013-00082-0004	20901	BARBECHO TRADICIONAL-SIN CUBIERTA VEGETAL	R	0,76
1700000006917505	18-149-013-00082-0006	20901	BARBECHO TRADICIONAL-SIN CUBIERTA VEGETAL	R	0,01
1700000006917506	18-149-010-00027-0008	20901	BARBECHO TRADICIONAL-SIN CUBIERTA VEGETAL	S	1,70
1700000006917507	18-149-013-00170-0032	62000	PASTOS PERMANENTES DE 5 O MAS AÑOS-SIN VARIEDAD	S	0,01
1700000006917508	18-149-012-00067-0023	62000	PASTOS PERMANENTES DE 5 O MAS AÑOS-SIN VARIEDAD	S	30,38
1700000006917509	18-149-013-00088-0005	62000	PASTOS PERMANENTES DE 5 O MAS AÑOS-SIN VARIEDAD	S	0,01
1700000006917512	18-149-013-00167-0002	20901	BARBECHO TRADICIONAL-SIN CUBIERTA VEGETAL	R	0,27
1700000006917513	18-149-013-00088-0008	62000	PASTOS PERMANENTES DE 5 O MAS AÑOS-SIN VARIEDAD	S	0,01
1700000006917514	18-149-013-00170-0028	62000	PASTOS PERMANENTES DE 5 O MAS AÑOS-SIN VARIEDAD	S	0,02
1700000006917516	18-149-012-00065-0001	20901	BARBECHO TRADICIONAL-SIN CUBIERTA VEGETAL	S	0,40
1700000006917517	18-149-013-00170-0031	62000	PASTOS PERMANENTES DE 5 O MAS AÑOS-SIN VARIEDAD	S	0,01
1700000006917522	18-149-013-00088-0009	62000	PASTOS PERMANENTES DE 5 O MAS AÑOS-SIN VARIEDAD	S	0,06
1700000006917524	18-149-013-00170-0002	20901	BARBECHO TRADICIONAL-SIN CUBIERTA VEGETAL	S	1,37
1700000006917525	18-149-013-00170-0002	20901	BARBECHO TRADICIONAL-SIN CUBIERTA VEGETAL	S	2,90
1700000006917526	18-149-012-00067-0018	62000	PASTOS PERMANENTES DE 5 O MAS AÑOS-SIN VARIEDAD	S	7,07
1700000006917529	18-149-013-00167-0014	20901	BARBECHO TRADICIONAL-SIN CUBIERTA VEGETAL	R	0,26
1700000006917530	18-149-010-00027-0005	62000	PASTOS PERMANENTES DE 5 O MAS AÑOS-SIN VARIEDAD	S	2,88
1700000006917531	18-149-013-00169-0002	20901	BARBECHO TRADICIONAL-SIN CUBIERTA VEGETAL	S	4,34
1700000006917534	18-149-013-00167-0024	62000	PASTOS PERMANENTES DE 5 O MAS AÑOS-SIN VARIEDAD	S	0,01
1700000006917541	18-149-012-00064-0003	20901	BARBECHO TRADICIONAL-SIN CUBIERTA VEGETAL	S	3,50
1700000006917543	18-149-012-00067-0005	62000	PASTOS PERMANENTES DE 5 O MAS AÑOS-SIN VARIEDAD	S	2,97
1700000006917544	18-149-013-00167-0013	20901	BARBECHO TRADICIONAL-SIN CUBIERTA VEGETAL	R	0,24
1700000006917545	18-149-013-00082-0001	20901	BARBECHO TRADICIONAL-SIN CUBIERTA VEGETAL	R	0,44
1700000006917546	18-149-013-00170-0001	20901	BARBECHO TRADICIONAL-SIN CUBIERTA VEGETAL	R	1,07
1700000006917548	18-149-013-00170-0011	20901	BARBECHO TRADICIONAL-SIN CUBIERTA VEGETAL	S	1,62
1700000006917549	18-149-013-00172-0001	20901	BARBECHO TRADICIONAL-SIN CUBIERTA VEGETAL	R	0,49
1700000006917553	18-149-013-00170-0029	62000	PASTOS PERMANENTES DE 5 O MAS AÑOS-SIN VARIEDAD	S	0,02
1700000006917554	18-149-013-00083-0003	20901	BARBECHO TRADICIONAL-SIN CUBIERTA VEGETAL	S	1,83
1700000006917562	18-149-013-00170-0025	62000	PASTOS PERMANENTES DE 5 O MAS AÑOS-SIN VARIEDAD	S	0,18
1700000006917565	18-149-013-00170-0005	62000	PASTOS PERMANENTES DE 5 O MAS AÑOS-SIN VARIEDAD	S	15,34
1700000006917566	18-149-013-00088-0001	62000	PASTOS PERMANENTES DE 5 O MAS AÑOS-SIN VARIEDAD	S	2,41

**Recintos Determinados para el Cálculo de Garga Ganadera Máxima**

<u>REF.</u>	<u>REFERENCIA SIGPAC</u>	<u>CULTIVO</u>	<u>DESCRIPCIÓN CULTIVO</u>	<u>S/R</u>	<u>SUP. PROPUESTA (ha)</u>
-182601	18-149-013-00167-0001	62000	PASTOS PERMANENTES DE 5 O MAS AÑOS-SIN VARIEDAD	S	22,30
-182600	18-149-013-00167-0001	62000	PASTOS PERMANENTES DE 5 O MAS AÑOS-SIN VARIEDAD	S	68,23
1700000006917502	18-149-010-00027-0002	62000	PASTOS PERMANENTES DE 5 O MAS AÑOS-SIN VARIEDAD	S	0,63
1700000006917503	18-149-010-00027-0007	20901	BARBECHO TRADICIONAL-SIN CUBIERTA VEGETAL	S	8,00
1700000006917504	18-149-013-00082-0004	20901	BARBECHO TRADICIONAL-SIN CUBIERTA VEGETAL	R	0,76
1700000006917505	18-149-013-00082-0006	20901	BARBECHO TRADICIONAL-SIN CUBIERTA VEGETAL	R	0,01
1700000006917506	18-149-010-00027-0008	20901	BARBECHO TRADICIONAL-SIN CUBIERTA VEGETAL	S	1,70
1700000006917507	18-149-013-00170-0032	62000	PASTOS PERMANENTES DE 5 O MAS AÑOS-SIN VARIEDAD	S	0,01
1700000006917508	18-149-012-00067-0023	62000	PASTOS PERMANENTES DE 5 O MAS AÑOS-SIN VARIEDAD	S	30,38
1700000006917509	18-149-013-00088-0005	62000	PASTOS PERMANENTES DE 5 O MAS AÑOS-SIN VARIEDAD	S	0,01

(1) Superficie declarada admisible ajustada con la superficie comprometida.  
 (2) Factor de penalización valorando el alcance para el tipo de compromiso.  
 (3) Solicita agricultura y tiene compromisos vigentes.  
 (4) Solicita ganadería y tiene compromisos vigentes.

**Datos considerados para el Cálculo de la Carga Ganadera mínima y máxima del expediente**

**Recintos Determinados para el Cálculo de Garga Ganadera Máxima**

REF.	REFERENCIA SIGPAC	CULTIVO	DESCRIPCIÓN CULTIVO	S/R	SUP. PROPUESTA (ha)
			VARIEDAD		
170000006917512	18-149-013-00167-0002	20901	BARBECHO TRADICIONAL-SIN CUBIERTA VEGETAL	R	0,27
170000006917513	18-149-013-00088-0008	62000	PASTOS PERMANENTES DE 5 O MAS AÑOS-SIN VARIEDAD	S	0,01
170000006917514	18-149-013-00170-0028	62000	PASTOS PERMANENTES DE 5 O MAS AÑOS-SIN VARIEDAD	S	0,02
170000006917516	18-149-012-00065-0001	20901	BARBECHO TRADICIONAL-SIN CUBIERTA VEGETAL	S	0,40
170000006917517	18-149-013-00170-0031	62000	PASTOS PERMANENTES DE 5 O MAS AÑOS-SIN VARIEDAD	S	0,01
170000006917522	18-149-013-00088-0009	62000	PASTOS PERMANENTES DE 5 O MAS AÑOS-SIN VARIEDAD	S	0,06
170000006917524	18-149-013-00170-0002	20901	BARBECHO TRADICIONAL-SIN CUBIERTA VEGETAL	S	1,37
170000006917525	18-149-013-00170-0002	20901	BARBECHO TRADICIONAL-SIN CUBIERTA VEGETAL	S	2,90
170000006917526	18-149-012-00067-0018	62000	PASTOS PERMANENTES DE 5 O MAS AÑOS-SIN VARIEDAD	S	7,07
170000006917529	18-149-013-00167-0014	20901	BARBECHO TRADICIONAL-SIN CUBIERTA VEGETAL	R	0,26
170000006917530	18-149-010-00027-0005	62000	PASTOS PERMANENTES DE 5 O MAS AÑOS-SIN VARIEDAD	S	2,88
170000006917531	18-149-013-00169-0002	20901	BARBECHO TRADICIONAL-SIN CUBIERTA VEGETAL	S	4,34
170000006917534	18-149-013-00167-0024	62000	PASTOS PERMANENTES DE 5 O MAS AÑOS-SIN VARIEDAD	S	0,01
170000006917541	18-149-012-00064-0003	20901	BARBECHO TRADICIONAL-SIN CUBIERTA VEGETAL	S	3,50
170000006917543	18-149-012-00067-0005	62000	PASTOS PERMANENTES DE 5 O MAS AÑOS-SIN VARIEDAD	S	2,97
170000006917544	18-149-013-00167-0013	20901	BARBECHO TRADICIONAL-SIN CUBIERTA VEGETAL	R	0,24
170000006917545	18-149-013-00082-0001	20901	BARBECHO TRADICIONAL-SIN CUBIERTA VEGETAL	R	0,44
170000006917546	18-149-013-00170-0001	20901	BARBECHO TRADICIONAL-SIN CUBIERTA VEGETAL	R	1,07
170000006917548	18-149-013-00170-0011	20901	BARBECHO TRADICIONAL-SIN CUBIERTA VEGETAL	S	1,62
170000006917549	18-149-013-00172-0001	20901	BARBECHO TRADICIONAL-SIN CUBIERTA VEGETAL	R	0,49
170000006917553	18-149-013-00170-0029	62000	PASTOS PERMANENTES DE 5 O MAS AÑOS-SIN VARIEDAD	S	0,02
170000006917554	18-149-013-00083-0003	20901	BARBECHO TRADICIONAL-SIN CUBIERTA VEGETAL	S	1,83
170000006917562	18-149-013-00170-0025	62000	PASTOS PERMANENTES DE 5 O MAS AÑOS-SIN VARIEDAD	S	0,18
170000006917565	18-149-013-00170-0005	62000	PASTOS PERMANENTES DE 5 O MAS AÑOS-SIN VARIEDAD	S	15,34
170000006917566	18-149-013-00088-0001	62000	PASTOS PERMANENTES DE 5 O MAS AÑOS-SIN VARIEDAD	S	2,41

**INCIDENCIAS**

**INCIDENCIA DESCRIPCIÓN**

- 85031 Solicita recinto que no está comprometido para la operación.  
 Ref:170000006917502 Recinto:18-149-010-00027-002 Cultivo:62000 PASTOS PERMANENTES DE 5 O MAS AÑOS-SIN VARIEDAD Secano  
 Ref:170000006917530 Recinto:18-149-010-00027-005 Cultivo:62000 PASTOS PERMANENTES DE 5 O MAS AÑOS-SIN VARIEDAD Secano  
 Ref:170000006917543 Recinto:18-149-012-00067-005 Cultivo:62000 PASTOS PERMANENTES DE 5 O MAS AÑOS-SIN VARIEDAD Secano  
 Ref:170000006917566 Recinto:18-149-013-00088-001 Cultivo:62000 PASTOS PERMANENTES DE 5 O MAS AÑOS-SIN VARIEDAD Secano  
 Ref:170000006917509 Recinto:18-149-013-00088-005 Cultivo:62000 PASTOS PERMANENTES DE 5 O MAS AÑOS-SIN VARIEDAD Secano  
 Ref:170000006917513 Recinto:18-149-013-00088-008 Cultivo:62000 PASTOS PERMANENTES DE 5 O MAS AÑOS-SIN VARIEDAD Secano  
 Ref:170000006917522 Recinto:18-149-013-00088-009 Cultivo:62000 PASTOS PERMANENTES DE 5 O MAS AÑOS-SIN VARIEDAD Secano  
 Ref:-182601 Recinto:18-149-013-00167-001 Cultivo:62000 PASTOS PERMANENTES DE 5 O MAS AÑOS-SIN VARIEDAD Secano
- 85042 No inscrito en un organismo de control y certificación ecológico (artículo 5-1 e), Orden 26 mayo 2015)  
 Explotación:ES18146000111 Especie:PORCINO
- 85045 Solicita recinto que no está comprometido para la operación de conversión pero sí para mantenimiento (o viceversa).  
 Ref:-182601 Recinto:18-149-013-00167-001 Cultivo:62000 PASTOS PERMANENTES DE 5 O MAS AÑOS-SIN VARIEDAD Secano

<u>APELLIDOS Y NOMBRE / RAZÓN SOCIAL</u>	<u>NIF</u>	<u>EXPEDIENTE</u>	<u>SOLICITA AGRICULT. (3)</u>	<u>SOLICITA GANADER. (4)</u>	<u>ANUALIDAD DE PAGO</u>
DOMENE SORIA EMILIA	****2333*	1017092	SI	NO	5ª

**DATOS MANTENIMIENTO**

**IMPORTE POR ANUALIDAD**

	<u>2015</u>	<u>2016</u>	<u>2017</u>	<u>2018</u>	<u>2019</u>
<b>IMPORTE MÁXIMO SUBVENCIONABLE</b>	706,19 €	706,19 €	706,19 €	706,19 €	171,58 €
<b>IMPORTE MEDIO DE TRANSFERENCIA (€/ha)</b>	248,66 €	248,66 €	248,66 €	248,66 €	248,66 €

**RESUMEN DE UNIDADES**

<u>Cód</u>	<u>GRUPO DE PAGO</u>	<u>Sup. Dec. Admisible (ha)</u>	<u>Sup. Comprometida (ha)</u>	<u>Sup. ajustada compromiso (1) (ha)</u>	<u>% sobredec.</u>	<u>SUP. PROPUESTA (ha)</u>	<u>Importe Declarado</u>	<u>Importe Topado</u>	<u>Importe Propuesto</u>	<u>Importe tras sobredec.</u>
57	FRUTALES REGADIÓ	0,69		0,69	0,00	0,69	241,27	171,58	171,58	171,58
	<b>TOTAL</b>	0,69	0,69	0,69		0,69	241,27	171,58	171,58	171,58

**APLICACIÓN DE REDUCCIONES Y SANCIONES**

<u>AGRICULTURA</u>	<u>Importe Calculado</u>	<u>Importe prereduc.</u>	<u>Admisibilidad y compromisos</u>	<u>Presentación tardía</u>	<u>Omisión declaración</u>	<u>Condicionabilidad</u>	<u>PROPUESTO</u>	<u>IMPORTE ( Euros )</u>		
								<u>FEADER (Eje 2)</u>	<u>MAPA</u>	<u>CAGPDS</u>
	171,58	171,58	0,00	0,00	0,00	0,00	171,58	128,69	18,44	24,45
<b>TOTAL</b>							171,58	128,69	18,44	24,45

**RECINTOS PROPUESTOS**

<u>REF.</u>	<u>REFERENCIA SIGPAC</u>	<u>CULTIVO DESCRIPCIÓN CULTIVO</u>	<u>S/R</u>	<u>G.PAGO</u>	<u>PEND. MEDIA (%)</u>	<u>SUP. DEC. ADMISIBLE (ha)</u>	<u>SUP. COMPROM. (ha)</u>	<u>SUP. AJUSTADA COMPROM. (1) (ha)</u>	<u>SUP. CONV. SIGPAC (ha)</u>	<u>SUP. CERTIF. (ha)</u>	<u>SUP. CAMPO (ha)</u>	<u>SUP. CAMPO DECLARADO (ha)</u>	<u>SUP. DEC. REDUCIDA (ha)</u>	<u>SUP. PROPUESTA (ha)</u>
1700000004830884	18-024-033-00057-0001	104007 ALMENDROS-COMUNA	R	57	4,06	0,13	0,13	0,13		0,13			0,13	0,13
1700000004830885	18-024-033-00097-0001	104007 ALMENDROS-COMUNA	R	57	4,47	0,35	0,35	0,35		0,35			0,35	0,35
1700000004830886	18-024-033-00069-0002	104007 ALMENDROS-COMUNA	R	57	3,27	0,21	0,21	0,21		0,21			0,21	0,21

**DATOS AGRICULTURA**

**RESUMEN DE UNIDADES**

<u>Cód</u>	<u>GRUPO DE PAGO</u>	<u>Sup. Dec. Admisible (ha)</u>	<u>Sup. Comprometida (ha)</u>	<u>Sup. ajustada compromiso (1) (ha)</u>	<u>% sobredec.</u>	<u>SUP. PROPUESTA (ha)</u>	<u>Importe Declarado</u>	<u>Importe Topado</u>	<u>Importe Propuesto</u>	<u>Importe tras sobredec.</u>
57	FRUTALES REGADIÓ	0,69		0,69	0,00	0,69	241,27	171,58	171,58	171,58
	<b>TOTAL</b>	0,69	0,69	0,69		0,69	241,27	171,58	171,58	171,58

**RESUMEN DE PAGOS**

<u>IMPORTE ( Euros )</u>				
<u>PROPUESTO</u>	<u>FEADER (Eje 2)</u>	<u>MAPA</u>	<u>CAGPDS</u>	
Propuesto a pagar	171,58	128,69	18,44	24,45

**APLICACIÓN DE REDUCCIONES Y SANCIONES**

<u>Importe Calculado</u>	<u>Importe prereduc.</u>	<u>Admisibilidad y compromisos</u>	<u>Presentación tardía</u>	<u>Omisión declaración</u>	<u>Condicionabilidad</u>	<u>PROPUESTO</u>	<u>IMPORTE ( Euros )</u>		
							<u>FEADER (Eje 2)</u>	<u>MAPA</u>	<u>CAGPDS</u>
171,58	171,58	0,00	0,00	0,00	0,00	171,58	128,69	18,44	24,45
<b>TOTAL</b>						171,58	128,69	18,44	24,45



(1) Superficie declarada admisible ajustada con la superficie comprometida.  
 (2) Factor de penalización valorando el alcance para el tipo de compromiso.  
 (3) Solicita agricultura y tiene compromisos vigentes.  
 (4) Solicita ganadería y tiene compromisos vigentes.

<u>APELLIDOS Y NOMBRE / RAZÓN SOCIAL</u>	<u>NIF</u>	<u>EXPEDIENTE</u>	<u>SOLICITA AGRICULT. (3)</u>	<u>SOLICITA GANADER. (4)</u>	<u>ANUALIDAD DE PAGO</u>
HERMANOS TORRECILLAS CB	****8643*	1227861	SI	NO	5ª

**DATOS MANTENIMIENTO**

**IMPORTE POR ANUALIDAD**

	<u>2015</u>	<u>2016</u>	<u>2017</u>	<u>2018</u>	<u>2019</u>
<b>IMPORTE MÁXIMO SUBVENCIONABLE</b>	8.180,36 €	8.180,36 €	8.180,36 €	8.180,36 €	8.180,36 €
<b>IMPORTE MEDIO DE TRANSFERENCIA (€/ha)</b>	216,24 €	216,24 €	216,24 €	216,24 €	216,24 €

**RESUMEN DE UNIDADES**

<u>Cód</u>	<u>GRUPO DE PAGO</u>	<u>Sup. Dec. Admisible (ha)</u>	<u>Sup. Comprometida (ha)</u>	<u>Sup. ajustada compromiso (1) (ha)</u>	<u>% sobredec.</u>	<u>SUP. PROPUESTA (ha)</u>	<u>Importe Declarado</u>	<u>Importe Topado</u>	<u>Importe Propuesto</u>	<u>Importe tras sobredec.</u>
58	FRUTALES SECANO	31,93		31,87	0,31	31,77	6.891,57	6.891,57	6.869,94	6.869,94
	<b>TOTAL</b>	31,93	37,83	31,87		31,77	6.891,57	6.891,57	6.869,94	6.869,94

**APLICACIÓN DE REDUCCIONES Y SANCIONES**

<u>AGRICULTURA</u>	<u>Importe Calculado</u>	<u>Importe prerreduc.</u>	<u>Admisibilidad y compromisos</u>	<u>Presentación tardía</u>	<u>Omisión declaración</u>	<u>Condicionabilidad</u>	<u>PROPUESTO</u>	<u>IMPORTE ( Euros )</u>			
								<u>FEADER (Eje 2)</u>	<u>MAPA</u>	<u>CAGPDS</u>	
	6.869,94	6.869,94	0,00	0,00	1,00	0,00	6.801,24	5.100,93	731,13	969,18	
							<b>TOTAL</b>	6.801,24	5.100,93	731,13	969,18

**RECINTOS PROPUESTOS**

<u>REF.</u>	<u>REFERENCIA SIGPAC</u>	<u>CULTIVO DESCRIPCIÓN CULTIVO</u>	<u>S/R G.PAGO</u>	<u>PEND. MEDIA (%)</u>	<u>SUP. DEC. ADMISIBLE (ha)</u>	<u>SUP. COMPROM. (ha)</u>	<u>SUP. AJUSTADA COMPROM. (1) (ha)</u>	<u>SUP. CONV. SIGPAC (ha)</u>	<u>SUP. CERTIF. (ha)</u>	<u>SUP. CAMPO (ha)</u>	<u>SUP. CAMPO DETER. CULT. DECLARADO (ha)</u>	<u>SUP. DEC. REDUCIDA (ha)</u>	<u>SUP. PROPUESTA (ha)</u>
170000006870850	18-100-003-00149-0007	104000 ALMENDROS-SIN VARIEDAD	S 58	9,78	0,22	0,22	0,22		0,20	0,20	0,20	0,22	0,20
170000006870851	18-100-001-00056-0001	104000 ALMENDROS-SIN VARIEDAD	S 58	3,75	0,52	0,52	0,52		0,52	0,52	0,52	0,52	0,52
170000006870853	18-100-003-00149-0008	104000 ALMENDROS-SIN VARIEDAD	S 58	20,75	0,24	0,24	0,24		0,24	0,24	0,24	0,24	0,24
170000006870855	18-100-002-00001-0001	104000 ALMENDROS-SIN VARIEDAD	S 58	7,22	1,10	1,08	1,08		1,08	1,10	1,10	1,08	1,08
170000006870856	18-100-003-00149-0009	104000 ALMENDROS-SIN VARIEDAD	S 58	21,99	0,63	0,63	0,63		0,56	0,56	0,56	0,63	0,56
170000006870857	18-100-003-00047-0001	104000 ALMENDROS-SIN VARIEDAD	S 58	9,61	0,81	0,81	0,81		0,81	0,81	0,81	0,81	0,81
170000006870858	18-100-003-00048-0001	104000 ALMENDROS-SIN VARIEDAD	S 58	13,16	0,88	0,84	0,84		0,81	0,88	0,88	0,84	0,84
170000006870859	18-100-001-00086-0002	104090 ALMENDROS-FILIPO CEO	S 58	10,00	4,19	4,19	4,19		4,19	4,19	4,19	4,19	4,19
170000006870860	18-100-003-00149-0006	104000 ALMENDROS-SIN VARIEDAD	S 58	13,81	0,14	0,14	0,14		0,14	0,14	0,14	0,14	0,14
170000006870862	18-100-001-00067-0051	104000 ALMENDROS-SIN VARIEDAD	S 58	5,07	0,31	0,31	0,31		0,31	0,31	0,31	0,31	0,31
170000006870863	18-100-001-00086-0001	104090 ALMENDROS-FILIPO CEO	S 58	9,73	0,33	0,33	0,33		0,33	0,33	0,33	0,33	0,33
170000006870865	18-100-001-00067-0045	104000 ALMENDROS-SIN VARIEDAD	S 58	10,86	1,85	1,85	1,85		1,85	1,85	1,85	1,85	1,85
170000006870867	18-100-001-00067-0048	104000 ALMENDROS-SIN VARIEDAD	S 58	8,13	3,43	3,43	3,43		3,43	3,43	3,43	3,43	3,43
170000006870868	18-100-001-00067-0004	104020 ALMENDROS-GUARA	S 58	6,85	2,41	2,41	2,41		2,41	2,41	2,41	2,41	2,41
170000006870870	18-100-001-00067-0006	104000 ALMENDROS-SIN VARIEDAD	S 58	11,29	1,91	1,91	1,91		1,90	1,90	1,90	1,91	1,90
170000006870871	18-100-001-00067-0005	104090 ALMENDROS-FILIPO CEO	S 58	12,59	7,59	11,29	7,59		7,59	7,59	7,56	7,59	7,59
170000006870872	18-100-001-00057-0001	104000 ALMENDROS-SIN VARIEDAD	S 58	5,75	0,39	0,39	0,39		0,39	0,39	0,39	0,39	0,39
170000006870873	18-100-001-00058-0001	104000 ALMENDROS-SIN VARIEDAD	S 58	6,00	0,51	0,51	0,51		0,51	0,51	0,51	0,51	0,51
170000006870874	18-100-001-00058-0002	104000 ALMENDROS-SIN VARIEDAD	S 58	9,21	4,47	4,47	4,47		4,47	4,47	4,47	4,47	4,47

**DATOS AGRICULTURA**

**RESUMEN DE UNIDADES**

<u>Cód</u>	<u>GRUPO DE PAGO</u>	<u>Sup. Dec. Admisible (ha)</u>	<u>Sup. Comprometida (ha)</u>	<u>Sup. ajustada compromiso (1) (ha)</u>	<u>% sobredec.</u>	<u>SUP. PROPUESTA (ha)</u>	<u>Importe Declarado</u>	<u>Importe Topado</u>	<u>Importe Propuesto</u>	<u>Importe tras sobredec.</u>
58	FRUTALES SECANO	31,93		31,87	0,31	31,77	6.891,57	6.891,57	6.869,94	6.869,94
	<b>TOTAL</b>	31,93	37,83	31,87		31,77	6.891,57	6.891,57	6.869,94	6.869,94

**RESUMEN DE PAGOS**

<u>PROPUESTO</u>	<u>IMPORTE ( Euros )</u>		
	<u>FEADER (Eje 2)</u>	<u>MAPA</u>	<u>CAGPDS</u>
Propuesto a pagar	6.801,24	5.100,93	731,13
			969,18

**APLICACIÓN DE REDUCCIONES Y SANCIONES**

<u>Importe Calculado</u>	<u>Importe prerreduc.</u>	<u>Admisibilidad y compromisos</u>	<u>Presentación tardía</u>	<u>Omisión declaración</u>	<u>Condicionabilidad</u>	<u>PROPUESTO</u>	<u>IMPORTE ( Euros )</u>			
							<u>FEADER (Eje 2)</u>	<u>MAPA</u>	<u>CAGPDS</u>	
6.869,94	6.869,94	0,00	0,00	1,00	0,00	6.801,24	5.100,93	731,13	969,18	
						<b>TOTAL</b>	6.801,24	5.100,93	731,13	969,18



(1) Superficie declarada admisible ajustada con la superficie comprometida.  
 (2) Factor de penalización valorando el alcance para el tipo de compromiso.  
 (3) Solicita agricultura y tiene compromisos vigentes.  
 (4) Solicita ganadería y tiene compromisos vigentes.

**INCIDENCIAS**

**INCIDENCIA DESCRIPCIÓN**

- 256 Solicitud con recintos declarados en campaña anterior y no declarados en campaña actual con una reducción por omisión de superficie superior al 3%.  
CÓDIGO PARA EL PORCENTAJE DE REDUCCIÓN POR OMISIÓN QUE CORRESPONDE A LA SOLICITUD:1
- 85001 El recinto declarado no cumple con las normas de producción ecológica (artículo 5-1 e), Orden 26 mayo 2015)  
Ref:-177415 Recinto:18-100-003-00025-013 Cultivo:8000 AVENA-SIN VARIEDAD Regadío
- 85002 Recinto declarado que no cumple en su totalidad con las normas de producción ecológica (artículo 5-1 e), Orden 26 mayo 2015)  
Ref:1700000006870858 Recinto:18-100-003-00048-001 Cultivo:104000 ALMENDROS-SIN VARIEDAD Secano Sup. Declarada:0,84 Superficie Certificada (Ha):0,81
- 85031 Solicita recinto que no está comprometido para la operación.  
Ref:1700000006870864 Recinto:18-100-001-00067-046 Cultivo:104090 ALMENDROS-FILIPO CEO Secano  
Ref:1700000006870866 Recinto:18-100-001-00067-049 Cultivo:104000 ALMENDROS-SIN VARIEDAD Secano  
Ref:1700000006870829 Recinto:18-100-003-00024-002 Cultivo:20901 BARBECHO TRADICIONAL-SIN CUBIERTA VEGETAL Regadío  
Ref:-177415 Recinto:18-100-003-00025-013 Cultivo:8000 AVENA-SIN VARIEDAD Regadío  
Ref:1700000006870852 Recinto:18-100-003-00149-023 Cultivo:104000 ALMENDROS-SIN VARIEDAD Regadío  
Ref:1700000006870833 Recinto:18-100-003-00149-024 Cultivo:20901 BARBECHO TRADICIONAL-SIN CUBIERTA VEGETAL Regadío



(1) Superficie declarada admisible ajustada con la superficie comprometida.  
(2) Factor de penalización valorando el alcance para el tipo de compromiso.  
(3) Solicita agricultura y tiene compromisos vigentes.  
(4) Solicita ganadería y tiene compromisos vigentes.

<u>APELLIDOS Y NOMBRE / RAZÓN SOCIAL</u>	<u>NIF</u>	<u>EXPEDIENTE</u>	<u>SOLICITA AGRICULT. (3)</u>	<u>SOLICITA GANADER. (4)</u>	<u>ANUALIDAD DE PAGO</u>
INDUSTRIAS GANADERAS MATACEBADA SL	****8414*	1244633	SI	NO	5ª

**DATOS MANTENIMIENTO**

**IMPORTE POR ANUALIDAD**

	<u>2015</u>	<u>2016</u>	<u>2017</u>	<u>2018</u>	<u>2019</u>
<b>IMPORTE MÁXIMO SUBVENCIONABLE</b>	0,00 €	0,00 €	0,00 €	0,00 €	1.602,00 €
<b>IMPORTE MEDIO DE TRANSFERENCIA (€/ha)</b>	0,00 €	0,00 €	0,00 €	0,00 €	206,71 €

**RESUMEN DE UNIDADES**

<u>Cód</u>	<u>GRUPO DE PAGO</u>	<u>Sup. Dec. Admisible (ha)</u>	<u>Sup. Comprometida (ha)</u>	<u>Sup. ajustada compromiso (1) (ha)</u>	<u>% sobredec.</u>	<u>SUP. PROPUESTA (ha)</u>	<u>Importe Declarado</u>	<u>Importe Topado</u>	<u>Importe Propuesto</u>	<u>Importe tras sobredec.</u>
58	FRUTALES SECANO	7,75		7,75	0,00	7,75	1.675,86	1.602,00	1.602,00	1.602,00
	<b>TOTAL</b>	7,75	7,75	7,75		7,75	1.675,86	1.602,00	1.602,00	1.602,00

**APLICACIÓN DE REDUCCIONES Y SANCIONES**

<u>AGRICULTURA</u>	<u>Importe Calculado</u>	<u>Importe prerreduc.</u>	<u>Admisibilidad y compromisos</u>	<u>Presentación tardía</u>	<u>Omisión declaración</u>	<u>Condicionabilidad</u>	<u>PROPUESTO</u>	<u>IMPORTE ( Euros )</u>		
								<u>FEADER (Eje 2)</u>	<u>MAPA</u>	<u>CAGPDS</u>
	1.602,00	1.602,00	0,00	0,00	0,00	0,00	1.602,00	1.201,50	172,22	228,28
<b>TOTAL</b>							1.602,00	1.201,50	172,22	228,28

**RECINTOS PROPUESTOS**

<u>REF.</u>	<u>REFERENCIA SIGPAC</u>	<u>CULTIVO DESCRIPCIÓN CULTIVO</u>	<u>S/R G.PAGO</u>	<u>PEND. MEDIA (%)</u>	<u>SUP. DEC. ADMISIBLE (ha)</u>	<u>SUP. COMPROM. (ha)</u>	<u>SUP. AJUSTADA COMPROM. (1) (ha)</u>	<u>SUP. CONV. SIGPAC (ha)</u>	<u>SUP. CERTIF. (ha)</u>	<u>SUP. CAMPO (ha)</u>	<u>SUP. CAMPO DECLARADO (ha)</u>	<u>SUP. DEC. REDUCIDA (ha)</u>	<u>SUP. PROPUESTA (ha)</u>
1700000003065205	18-024-029-00005-0002	104007 ALMENDROS-COMUNA	S 58	3,77	7,75	7,75	7,75		7,75			7,75	7,75

**DATOS AGRICULTURA**

**RESUMEN DE UNIDADES**

<u>Cód</u>	<u>GRUPO DE PAGO</u>	<u>Sup. Dec. Admisible (ha)</u>	<u>Sup. Comprometida (ha)</u>	<u>Sup. ajustada compromiso (1) (ha)</u>	<u>% sobredec.</u>	<u>SUP. PROPUESTA (ha)</u>	<u>Importe Declarado</u>	<u>Importe Topado</u>	<u>Importe Propuesto</u>	<u>Importe tras sobredec.</u>
58	FRUTALES SECANO	7,75		7,75	0,00	7,75	1.675,86	1.602,00	1.602,00	1.602,00
	<b>TOTAL</b>	7,75	7,75	7,75		7,75	1.675,86	1.602,00	1.602,00	1.602,00

**RESUMEN DE PAGOS**

<u>Propuesto a pagar</u>	<u>IMPORTE ( Euros )</u>			
	<u>PROPUESTO</u>	<u>FEADER (Eje 2)</u>	<u>MAPA</u>	<u>CAGPDS</u>
	1.602,00	1.201,50	172,22	228,28

**APLICACIÓN DE REDUCCIONES Y SANCIONES**

<u>Importe Calculado</u>	<u>Importe prerreduc.</u>	<u>Admisibilidad y compromisos</u>	<u>Presentación tardía</u>	<u>Omisión declaración</u>	<u>Condicionabilidad</u>	<u>PROPUESTO</u>	<u>IMPORTE ( Euros )</u>		
							<u>FEADER (Eje 2)</u>	<u>MAPA</u>	<u>CAGPDS</u>
1.602,00	1.602,00	0,00	0,00	0,00	0,00	1.602,00	1.201,50	172,22	228,28
<b>TOTAL</b>						1.602,00	1.201,50	172,22	228,28



(1) Superficie declarada admisible ajustada con la superficie comprometida.  
 (2) Factor de penalización valorando el alcance para el tipo de compromiso.  
 (3) Solicita agricultura y tiene compromisos vigentes.  
 (4) Solicita ganadería y tiene compromisos vigentes.

<u>APELLIDOS Y NOMBRE / RAZÓN SOCIAL</u>	<u>NIF</u>	<u>EXPEDIENTE</u>	<u>SOLICITA AGRICULT. (3)</u>	<u>SOLICITA GANADER. (4)</u>	<u>ANUALIDAD DE PAGO</u>
JIMENEZ BRETONES FRANCISCO	****4228*	1100398	SI	NO	5ª

**DATOS MANTENIMIENTO**

**IMPORTE POR ANUALIDAD**

	<u>2015</u>	<u>2016</u>	<u>2017</u>	<u>2018</u>	<u>2019</u>
<b>IMPORTE MÁXIMO SUBVENCIONABLE</b>	2.041,31 €	2.041,31 €	2.041,31 €	2.041,31 €	4.158,30 €
<b>IMPORTE MEDIO DE TRANSFERENCIA (€/ha)</b>	216,24 €	216,24 €	216,24 €	216,24 €	216,24 €

**RESUMEN DE UNIDADES**

<u>Cód</u>	<u>GRUPO DE PAGO</u>	<u>Sup. Dec. Admisible (ha)</u>	<u>Sup. Comprometida (ha)</u>	<u>Sup. ajustada compromiso (1) (ha)</u>	<u>% sobredec.</u>	<u>SUP. PROPUESTA (ha)</u>	<u>Importe Declarado</u>	<u>Importe Topado</u>	<u>Importe Propuesto</u>	<u>Importe tras sobredec.</u>
58	FRUTALES SECANO	19,23		19,23	0,00	19,23	4.158,30	4.158,30	4.158,30	4.158,30
	<b>TOTAL</b>	19,23	19,23	19,23		19,23	4.158,30	4.158,30	4.158,30	4.158,30

**APLICACIÓN DE REDUCCIONES Y SANCIONES**

	<u>Importe Calculado</u>	<u>Importe prereduc.</u>	<u>Admisibilidad y compromisos</u>	<u>Presentación tardía</u>	<u>Omisión declaración</u>	<u>Condicionabilidad</u>	<u>PROPUESTO</u>	<u>IMPORTE ( Euros )</u>		
								<u>FEADER (Eje 2)</u>	<u>MAPA</u>	<u>CAGPDS</u>
AGRICULTURA	4.158,30	4.158,30	0,00	0,00	0,00	0,00	4.158,30	3.118,73	447,02	592,55
<b>TOTAL</b>							4.158,30	3.118,73	447,02	592,55

**RECINTOS PROPUESTOS**

<u>REF.</u>	<u>REFERENCIA SIGPAC</u>	<u>CULTIVO DESCRIPCIÓN CULTIVO</u>	<u>S/R</u>	<u>G.PAGO</u>	<u>PEND. MEDIA (%)</u>	<u>SUP. DEC. ADMISIBLE (ha)</u>	<u>SUP. COMPROM. (ha)</u>	<u>SUP. AJUSTADA COMPROM. (1) (ha)</u>	<u>SUP. CONV. SIGPAC (ha)</u>	<u>SUP. CERTIF. (ha)</u>	<u>SUP. CAMPO (ha)</u>	<u>SUP. CAMPO DECLARADO REDUCIDA (ha)</u>	<u>SUP. DEC. REDUCIDA (ha)</u>	<u>SUP. PROPUESTA (ha)</u>
1700000002652999	18-087-003-00077-0002	104020 ALMENDROS-GUARA	S	58	3,89	9,12	9,12	9,12	9,12	9,12			9,12	9,12
1700000002653000	18-087-005-00171-0001	104020 ALMENDROS-GUARA	S	58	2,74	0,67	0,67	0,67	0,67	0,67			0,67	0,67
1700000007238427	18-087-005-00092-0001	104022 ALMENDROS-LARGUETA	S	58	17,98	0,52	0,52	0,52	0,52	0,52			0,52	0,52
1700000007238428	18-087-005-00013-0001	104022 ALMENDROS-LARGUETA	S	58	5,64	3,56	3,56	3,56	3,56	3,56			3,56	3,56
1700000007238429	18-087-005-00014-0001	104014 ALMENDROS-FERRAGNES	S	58	7,23	1,11	1,11	1,11	1,11	1,11			1,11	1,11
1700000007238430	18-091-065-00016-0001	104007 ALMENDROS-COMUNA	S	58	3,26	0,23	0,23	0,23	0,23	0,23			0,23	0,23
1700000007238436	18-091-065-00014-0001	104007 ALMENDROS-COMUNA	S	58	5,77	3,90	3,90	3,90	3,90	3,90			3,90	3,90
1700000007238437	18-091-900-09603-0004	104007 ALMENDROS-COMUNA	S	58	9,21	0,12	0,12	0,12	0,12	0,12			0,12	0,12

**DATOS AGRICULTURA**

**RESUMEN DE UNIDADES**

<u>Cód</u>	<u>GRUPO DE PAGO</u>	<u>Sup. Dec. Admisible (ha)</u>	<u>Sup. Comprometida (ha)</u>	<u>Sup. ajustada compromiso (1) (ha)</u>	<u>% sobredec.</u>	<u>SUP. PROPUESTA (ha)</u>	<u>Importe Declarado</u>	<u>Importe Topado</u>	<u>Importe Propuesto</u>	<u>Importe tras sobredec.</u>
58	FRUTALES SECANO	19,23		19,23	0,00	19,23	4.158,30	4.158,30	4.158,30	4.158,30
	<b>TOTAL</b>	19,23	19,23	19,23		19,23	4.158,30	4.158,30	4.158,30	4.158,30

**RESUMEN DE PAGOS**

	<u>PROPUESTO</u>	<u>IMPORTE ( Euros )</u>		
		<u>FEADER (Eje 2)</u>	<u>MAPA</u>	<u>CAGPDS</u>
Propuesto a pagar	4.158,30	3.118,73	447,02	592,55

**APLICACIÓN DE REDUCCIONES Y SANCIONES**

	<u>Importe Calculado</u>	<u>Importe prereduc.</u>	<u>Admisibilidad y compromisos</u>	<u>Presentación tardía</u>	<u>Omisión declaración</u>	<u>Condicionabilidad</u>	<u>PROPUESTO</u>	<u>IMPORTE ( Euros )</u>		
								<u>FEADER (Eje 2)</u>	<u>MAPA</u>	<u>CAGPDS</u>
	4.158,30	4.158,30	0,00	0,00	0,00	0,00	4.158,30	3.118,73	447,02	592,55
<b>TOTAL</b>							4.158,30	3.118,73	447,02	592,55



(1) Superficie declarada admisible ajustada con la superficie comprometida.  
 (2) Factor de penalización valorando el alcance para el tipo de compromiso.  
 (3) Solicita agricultura y tiene compromisos vigentes.  
 (4) Solicita ganadería y tiene compromisos vigentes.



<u>APELLIDOS Y NOMBRE / RAZÓN SOCIAL</u>	<u>NIF</u>	<u>EXPEDIENTE</u>	<u>SOLICITA AGRICULT. (3)</u>	<u>SOLICITA GANADER. (4)</u>	<u>ANUALIDAD DE PAGO</u>
MORCILLO MENDOZA PASCUAL	****6219*	1118954	NO	SI	5ª

**DATOS MANTENIMIENTO**

**IMPORTE POR ANUALIDAD**

	<u>2015</u>	<u>2016</u>	<u>2017</u>	<u>2018</u>	<u>2019</u>
<b>IMPORTE MÁXIMO SUBVENCIONABLE</b>	12.440,80 €	12.440,80 €	12.440,80 €	12.440,80 €	12.440,80 €
<b>IMPORTE MEDIO DE TRANSFERENCIA (€/ha)</b>	48,83 €	48,83 €	48,83 €	48,83 €	48,83 €

**RESUMEN DE UNIDADES**

<u>Cód</u>	<u>GRUPO DE PAGO</u>	<u>Sup. Dec. Admisible (ha)</u>	<u>Sup. Comprometida (ha)</u>	<u>Sup. ajustada compromiso (1) (ha)</u>	<u>% sobredec.</u>	<u>SUP. PROPUESTA (ha)</u>	<u>Importe Declarado</u>	<u>Importe Topado</u>	<u>Importe Propuesto</u>	<u>Importe tras sobredec.</u>
63	PASTOS ASOCIADOS A GANADERÍA ECOLÓGICA	254,79		254,79	0,30	254,04	12.440,80	12.440,80	12.404,77	12.404,77
<b>TOTAL</b>		254,79	254,79	254,79		254,04	12.440,80	12.440,80	12.404,77	12.404,77

**APLICACIÓN DE REDUCCIONES Y SANCIONES**

	<u>Importe Calculado</u>	<u>Importe prereduc.</u>	<u>Admisibilidad y compromisos</u>	<u>Presentación tardía</u>	<u>Omisión declaración</u>	<u>Condicionabilidad</u>	<u>PROPUESTO</u>	<u>IMPORTE ( Euros )</u>		
								<u>FEADER (Eje 2)</u>	<u>MAPA</u>	<u>CAGPDS</u>
GANADERÍA	12.404,77	12.404,77	0,00	0,00	0,00	0,00	12.404,77	9.303,58	1.333,51	1.767,68
<b>TOTAL</b>							12.404,77	9.303,58	1.333,51	1.767,68

**RECINTOS PROPUESTOS**

<u>REF.</u>	<u>REFERENCIA SIGPAC</u>	<u>CULTIVO</u>	<u>DESCRIPCIÓN CULTIVO</u>	<u>S/R</u>	<u>G.PAGO</u>	<u>PEND. MEDIA (%)</u>	<u>SUP. DEC. ADMISIBLE (ha)</u>	<u>SUP. COMPROM. (ha)</u>	<u>SUP. AJUSTADA COMPROM. (1) (ha)</u>	<u>SUP. CONY. SIGPAC (ha)</u>	<u>SUP. CERTIE. (ha)</u>	<u>SUP. CAMPO (ha)</u>	<u>SUP. CAMPO DETER. CULT. DECLARADO (ha)</u>	<u>SUP. DEC. REDUCIDA (ha)</u>	<u>SUP. PROPUESTA (ha)</u>
4533751	23-078-900-99000-9900	62000	PASTOS PERMANENTES DE 5 O MAS AÑOS-SIN VARIEDAD	S	63		87,75	87,75	87,75		123,55			87,75	87,00
1700000006074587	18-100-031-00007-0004	62000	PASTOS PERMANENTES DE 5 O MAS AÑOS-SIN VARIEDAD	S	63	27,52	162,02	162,02	162,02		162,02			162,02	162,02
1700000006074589	18-100-031-00007-0006	62000	PASTOS PERMANENTES DE 5 O MAS AÑOS-SIN VARIEDAD	S	63	18,24	5,02	5,02	5,02		5,02			5,02	5,02

**DATOS GANADERÍA**

**RESUMEN DE UNIDADES**

<u>Cód</u>	<u>GRUPO DE PAGO</u>	<u>Sup. Dec. Admisible (ha)</u>	<u>Sup. Comprometida (ha)</u>	<u>Sup. ajustada compromiso (1) (ha)</u>	<u>% sobredec.</u>	<u>SUP. PROPUESTA (ha)</u>	<u>Importe Declarado</u>	<u>Importe Topado</u>	<u>Importe Propuesto</u>	<u>Importe tras sobredec.</u>
63	PASTOS ASOCIADOS A GANADERÍA ECOLÓGICA	254,79		254,79	0,30	254,04	12.440,80	12.440,80	12.404,77	12.404,77
<b>TOTAL</b>		254,79	254,79	254,79		254,04	12.440,80	12.440,80	12.404,77	12.404,77

**RESUMEN DE PAGOS**

	<u>PROPUESTO</u>	<u>IMPORTE ( Euros )</u>		
		<u>FEADER (Eje 2)</u>	<u>MAPA</u>	<u>CAGPDS</u>
Propuesto a pagar	11.864,23	8.898,17	1.275,40	1.690,66
Propuesto a pagar	540,54	405,41	58,11	77,02
<b>TOTAL</b>	12.404,77	9.303,58	1.333,51	1.767,68

**APLICACIÓN DE REDUCCIONES Y SANCIONES**

	<u>Importe Calculado</u>	<u>Importe prereduc.</u>	<u>Admisibilidad y compromisos</u>	<u>Presentación tardía</u>	<u>Omisión declaración</u>	<u>Condicionabilidad</u>	<u>PROPUESTO</u>	<u>IMPORTE ( Euros )</u>		
								<u>FEADER (Eje 2)</u>	<u>MAPA</u>	<u>CAGPDS</u>
	12.404,77	12.404,77	0,00	0,00	0,00	0,00	12.404,77	9.303,58	1.333,51	1.767,68
<b>TOTAL</b>							12.404,77	9.303,58	1.333,51	1.767,68



(1) Superficie declarada admisible ajustada con la superficie comprometida.  
 (2) Factor de penalización valorando el alcance para el tipo de compromiso.  
 (3) Solicita agricultura y tiene compromisos vigentes.  
 (4) Solicita ganadería y tiene compromisos vigentes.

**Datos considerados para el Cálculo de la Carga Ganadera mínima y máxima del expediente**

<u>Explotación</u>	<u>Especie</u>	<u>Inscrito en Sipea y Admisible</u>	<u>Censo Medio Animales</u>	<u>Ugm Calculada para CG Mínima</u>	<u>Ugm Calculada para CG Máxima</u>
ES180980000327	OVINA	SI	0,00	0,00	0,00
ES239040000702	CAPRINA	SI	19,94	2,99	2,99
ES239040000702	OVINA	SI	769,17	115,38	115,38
				118,37	118,37

**Superficie determinada para Cálculo Carga Ganadera Mínima:** 254,04 ha

**Superficie determinada para Cálculo Carga Ganadera Máxima:** 254,04 ha

**Carga Ganadera Mínima Expediente:** 0,47 ugm/ha

**Carga Ganadera Máxima Expediente:** 0,47 ugm/ha

**Recintos Determinados para el Cálculo de Garga Ganadera Mínima**

<u>REF.</u>	<u>REFERENCIA SIGPAC</u>	<u>CULTIVO</u>	<u>DESCRIPCIÓN CULTIVO</u>	<u>S/R</u>	<u>SUP. PROPUESTA (ha)</u>
4533751	23-078-900-99000-9900	62000	PASTOS PERMANENTES DE 5 O MAS AÑOS-SIN VARIEDAD	S	87,00
170000006074587	18-100-031-00007-0004	62000	PASTOS PERMANENTES DE 5 O MAS AÑOS-SIN VARIEDAD	S	162,02
170000006074589	18-100-031-00007-0006	62000	PASTOS PERMANENTES DE 5 O MAS AÑOS-SIN VARIEDAD	S	5,02

**Recintos Determinados para el Cálculo de Garga Ganadera Máxima**

<u>REF.</u>	<u>REFERENCIA SIGPAC</u>	<u>CULTIVO</u>	<u>DESCRIPCIÓN CULTIVO</u>	<u>S/R</u>	<u>SUP. PROPUESTA (ha)</u>
4533751	23-078-900-99000-9900	62000	PASTOS PERMANENTES DE 5 O MAS AÑOS-SIN VARIEDAD	S	87,00
170000006074587	18-100-031-00007-0004	62000	PASTOS PERMANENTES DE 5 O MAS AÑOS-SIN VARIEDAD	S	162,02
170000006074589	18-100-031-00007-0006	62000	PASTOS PERMANENTES DE 5 O MAS AÑOS-SIN VARIEDAD	S	5,02

**Incidencias de carga ganadera**

**INCIDENCIA DESCRIPCIÓN**

3706 Recinto ficticio del que forma parte un recinto real que a su vez, aparece declarado por productores individuales, sucediendo que para el recintoreal, la suma de superficie declarada por individuales y la indicada por Autoridades gestoras de pastos en común, supera la superficie queSIGPAC establece para ese recinto real. ( Real Decreto 1075/2014 de 19 de diciembre Art. 92, apdo. 3, Anexo XIV apdo. 2).  
Ref:4533751 Recinto:23-078-900-99000-990 Cultivo:62000 PASTOS PERMANENTES DE 5 O MAS AÑOS-SIN VARIEDAD Secano Exceso de superficie (Hectáreas):0,75

**INCIDENCIAS**

**INCIDENCIA DESCRIPCIÓN**

233 Superficie de cruce neta declarada en recinto ficticio comunal, menor que superficie asignada neta resultante del reparto del recinto ficticiocomunal.  
Ref:4533751 Recinto:23-078-900-99000-990 Cultivo:62000 PASTOS PERMANENTES DE 5 O MAS AÑOS-SIN VARIEDAD Secano

3706 Recinto ficticio del que forma parte un recinto real que a su vez, aparece declarado por productores individuales, sucediendo que para el recintoreal, la suma de superficie declarada por individuales y la indicada por Autoridades gestoras de pastos en común, supera la superficie queSIGPAC establece para ese recinto real. ( Real Decreto 1075/2014 de 19 de diciembre Art. 92, apdo. 3, Anexo XIV apdo. 2).  
Ref:4533751 Recinto:23-078-900-99000-990 Cultivo:62000 PASTOS PERMANENTES DE 5 O MAS AÑOS-SIN VARIEDAD Secano Exceso de superficie (Hectáreas):0,75



<u>APELLIDOS Y NOMBRE / RAZÓN SOCIAL</u>	<u>NIF</u>	<u>EXPEDIENTE</u>	<u>SOLICITA AGRICULT. (3)</u>	<u>SOLICITA GANADER. (4)</u>	<u>ANUALIDAD DE PAGO</u>
MUÑOZ MARIN JESUS	****1941*	1233921	SI	NO	5ª

**DATOS MANTENIMIENTO**

**IMPORTE POR ANUALIDAD**

	<u>2015</u>	<u>2016</u>	<u>2017</u>	<u>2018</u>	<u>2019</u>
<b>IMPORTE MÁXIMO SUBVENCIONABLE</b>	15.298,40 €	15.298,40 €	15.286,80 €	13.575,54 €	13.575,54 €
<b>IMPORTE MEDIO DE TRANSFERENCIA (€/ha)</b>	128,86 €	128,86 €	128,86 €	128,86 €	128,86 €

**RESUMEN DE UNIDADES**

<u>Cód</u>	<u>GRUPO DE PAGO</u>	<u>Sup. Dec. Admisible (ha)</u>	<u>Sup. Comprometida (ha)</u>	<u>Sup. ajustada compromiso (1) (ha)</u>	<u>% sobredec.</u>	<u>SUP. PROPUESTA (ha)</u>	<u>Importe Declarado</u>	<u>Importe Topado</u>	<u>Importe Propuesto</u>	<u>Importe tras sobredec.</u>
59	HERBÁCEOS	108,50		96,34	0,00	96,34	14.563,72	13.575,54	13.575,54	13.575,54
64	HERBÁCEOS NO ELEGIBLES	10,17		9,01	0,00	9,01	0,00	0,00	0,00	0,00
<b>TOTAL</b>		118,67	105,35	105,35		105,35	14.563,72	13.575,54	13.575,54	13.575,54

**APLICACIÓN DE REDUCCIONES Y SANCIONES**

	<u>Importe Calculado</u>	<u>Importe prereduc.</u>	<u>Admisibilidad y compromisos</u>	<u>Presentación tardía</u>	<u>Omisión declaración</u>	<u>Condicionabilidad</u>	<u>PROPUESTO</u>	<u>IMPORTE ( Euros )</u>		
								<u>FEADER (Eje 2)</u>	<u>MAPA</u>	<u>CAGPDS</u>
AGRICULTURA	13.575,54	13.575,54	0,00	0,00	0,00	0,00	13.575,54	10.181,66	1.459,37	1.934,51
<b>TOTAL</b>							13.575,54	10.181,66	1.459,37	1.934,51



(1) Superficie declarada admisible ajustada con la superficie comprometida.  
 (2) Factor de penalización valorando el alcance para el tipo de compromiso.  
 (3) Solicita agricultura y tiene compromisos vigentes.  
 (4) Solicita ganadería y tiene compromisos vigentes.

**RECINTOS PROPUESTOS**

REF.	REFERENCIA SIGPAC	CULTIVO DESCRIPCIÓN CULTIVO	S/R	G.PAGO	PEND. MEDIA (%)	SUP. DEC. ADMISIBLE (ha)	SUP. COMPROM. (ha)	SUP. AJUSTADA COMPR.(1) (ha)	SUP. CONY. SIGPAC (ha)	SUP. CERTIE. (ha)	SUP. CAMPO (ha)	SUP. CAMPO DETER. CULT. DECLARADO (ha)	SUP. DEC. REDUCIDA (ha)	SUP. PROPUESTA (ha)
-594077	18-167-008-00368-0001	52005 VEZA-ACISREINA	S	59	8,75	16,76	16,76	16,76		16,76			16,76	16,76
1700000007018344	18-167-018-00047-0001	241000 MEZCLA VEZA - AVENA-SIN VARIEDAD	R	59	5,20	3,24	11,29	3,24		2,31			3,24	3,24
1700000007018345	18-167-018-00545-0001	52000 VEZA-SIN VARIEDAD	R	59	3,76	3,52	3,52	3,52		3,52			3,52	3,52
1700000007018346	18-167-002-00220-0002	20902 BARBECHO TRADICIONAL-CON CUBIERTA VEGETAL	S	64	9,79	1,88	1,88	1,88		1,88			1,88	1,88
1700000007018347	18-167-020-00043-0001	52000 VEZA-SIN VARIEDAD	S	59	1,83	6,78	6,78	6,78		6,78			6,78	6,78
1700000007018349	18-167-018-00547-0001	1000 TRIGO BLANDO-SIN VARIEDAD	R	59	1,00	2,15	2,15	2,15		2,15			2,15	2,15
1700000007018350	18-167-020-00044-0001	52000 VEZA-SIN VARIEDAD	S	59	4,62	1,03	1,03	1,03		1,03			1,03	1,03
1700000007018351	18-167-018-00264-0001	1000 TRIGO BLANDO-SIN VARIEDAD	R	59	1,25	0,92	0,92	0,92		0,92			0,92	0,92
1700000007018352	18-167-018-00285-0001	50001 GARBANZOS-GARBANZO DE AGRICULTURA ECOLÓGICA	R	59	1,16	4,02	4,02	4,02		4,02			4,02	4,02
1700000007018354	18-167-018-00228-0001	1000 TRIGO BLANDO-SIN VARIEDAD	R	59	1,11	1,64	1,64	1,64		1,64			1,64	1,64
1700000007018355	18-167-018-00074-0001	1000 TRIGO BLANDO-SIN VARIEDAD	R	59	1,44	0,91	0,91	0,91		0,91			0,91	0,91
1700000007018356	18-167-018-00083-0003	52000 VEZA-SIN VARIEDAD	R	59	2,16	1,58	1,58	1,58		1,58			1,58	1,58
1700000007018357	18-167-020-00117-0001	52000 VEZA-SIN VARIEDAD	R	59	2,36	0,86	0,86	0,86		0,86			0,86	0,86
1700000007018359	18-167-018-00050-0001	52000 VEZA-SIN VARIEDAD	R	59	1,66	1,38	1,38	1,38		1,38			1,38	1,38
1700000007018360	18-167-018-00085-0001	52000 VEZA-SIN VARIEDAD	R	59	1,78	0,56	0,56	0,56		0,56			0,56	0,56
1700000007018361	18-167-018-00059-0001	52000 VEZA-SIN VARIEDAD	R	59	1,85	1,83	1,83	1,83		1,83			1,83	1,83
1700000007018362	18-167-018-00054-0001	52000 VEZA-SIN VARIEDAD	R	59	1,57	1,56	1,56	1,56		1,56			1,56	1,56
1700000007018363	18-167-018-00041-0001	52000 VEZA-SIN VARIEDAD	S	59	4,88	0,55	0,55	0,55		0,55			0,55	0,55
1700000007018365	18-167-018-00002-0001	6000 CENTENO-SIN VARIEDAD	S	59	6,36	6,07	6,07	6,07		6,07			6,07	6,07
1700000007018366	18-167-008-00441-0004	6000 CENTENO-SIN VARIEDAD	S	59	11,22	3,30	3,30	3,30		3,30			3,30	3,30
1700000007018367	18-167-018-00002-0007	6000 CENTENO-SIN VARIEDAD	S	59	6,00	1,82	1,82	1,82		1,82			1,82	1,82
1700000007018368	18-167-018-00040-0001	52000 VEZA-SIN VARIEDAD	R	59	2,21	0,75	0,75	0,75		0,75			0,75	0,75
1700000007018371	18-167-018-00091-0001	20902 BARBECHO TRADICIONAL-CON CUBIERTA VEGETAL	S	64	3,13	0,46	0,46	0,46		0,46			0,46	0,46
1700000007018372	18-167-018-00089-0001	20902 BARBECHO TRADICIONAL-CON CUBIERTA VEGETAL	S	64	2,94	0,51	0,51	0,51		0,51			0,51	0,51
1700000007018376	18-167-018-00034-0001	52000 VEZA-SIN VARIEDAD	S	59	2,73	0,59	0,59	0,59		0,59			0,59	0,59
1700000007018378	18-167-018-00256-0001	50001 GARBANZOS-GARBANZO DE AGRICULTURA ECOLÓGICA	R	59	1,12	1,19	1,19	1,19		1,19			1,19	1,19
1700000007018379	18-167-018-00104-0001	20902 BARBECHO TRADICIONAL-CON CUBIERTA VEGETAL	S	64	3,32	2,14	2,14	2,14		2,14			2,14	2,14
1700000007018380	18-167-018-00252-0001	50001 GARBANZOS-GARBANZO DE AGRICULTURA ECOLÓGICA	R	59	0,73	4,04	4,04	4,04		4,04			4,04	4,04
1700000007018382	18-167-018-00091-0002	20902 BARBECHO TRADICIONAL-CON CUBIERTA VEGETAL	S	64	3,57	0,21	0,19	0,19		0,21			0,19	0,19
1700000007018384	18-167-018-00096-0001	20902 BARBECHO TRADICIONAL-CON CUBIERTA VEGETAL	S	64	2,61	0,32	0,32	0,32		0,32			0,32	0,32
1700000007018385	18-167-018-00022-0002	6000 CENTENO-SIN VARIEDAD	S	59	6,93	1,62	1,59	1,59		1,62			1,59	1,59
1700000007018386	18-167-018-00546-0001	6000 CENTENO-SIN VARIEDAD	S	59	4,74	1,51	1,51	1,51		1,51			1,51	1,51
1700000007018387	18-167-018-00096-0002	20902 BARBECHO TRADICIONAL-CON CUBIERTA VEGETAL	S	64	3,71	0,17	0,17	0,17		0,17			0,17	0,17
1700000007018388	18-167-018-00101-0001	20902 BARBECHO TRADICIONAL-CON CUBIERTA VEGETAL	S	64	2,40	1,26	1,26	1,26		1,26			1,26	1,26
1700000007018389	18-167-008-00411-0002	6000 CENTENO-SIN VARIEDAD	S	59	7,84	0,70	0,70	0,70		0,70			0,70	0,70
1700000007018390	18-167-008-00390-0002	6000 CENTENO-SIN VARIEDAD	S	59	6,27	2,49	2,49	2,49		2,49			2,49	2,49
1700000007018391	18-167-020-00123-0001	52000 VEZA-SIN VARIEDAD	R	59	1,46	1,50	1,50	1,50		1,50			1,50	1,50
1700000007018392	18-167-020-00125-0002	52000 VEZA-SIN VARIEDAD	R	59	1,49	6,92	6,92	6,92		6,92			6,92	6,92
1700000007018393	18-167-020-00157-0006	20901 BARBECHO TRADICIONAL-SIN CUBIERTA VEGETAL	S	64	13,20	1,94	1,94	1,94		1,94			1,94	1,94
1700000007018394	18-167-020-00157-0005	20901 BARBECHO TRADICIONAL-SIN CUBIERTA VEGETAL	S	64	16,84	0,99	0,99	0,99		0,99			0,99	0,99
1700000007018396	18-167-018-00057-0001	52000 VEZA-SIN VARIEDAD	R	59	2,23	0,76	0,76	0,76		0,76			0,76	0,76
1700000007018399	18-167-504-00044-0001	52000 VEZA-SIN VARIEDAD	R	59	1,09	12,25	12,25	12,25		12,25			12,25	12,25
1700000007018401	18-167-018-00047-0001	52000 VEZA-SIN VARIEDAD	R	59	5,20	8,05	11,29	8,05		5,74			8,05	8,05
1700000007018403	18-167-018-00288-0001	50001 GARBANZOS-GARBANZO DE AGRICULTURA ECOLÓGICA	R	59	1,01	3,98	3,98	3,98		3,98			3,98	3,98
1700000007018405	18-167-020-00103-0001	52000 VEZA-SIN VARIEDAD	S	59	2,65	1,06	1,06	1,06		1,06			1,06	1,06
1700000007018407	18-167-020-00157-0004	20901 BARBECHO TRADICIONAL-SIN CUBIERTA VEGETAL	S	64	10,27	0,29	0,29	0,29		0,29			0,29	0,29
1700000007018408	18-167-020-00104-0001	52000 VEZA-SIN VARIEDAD	S	59	6,53	0,61	0,61	0,61		0,61			0,61	0,61

**DATOS AGRICULTURA**

**RESUMEN DE UNIDADES**

Cód	GRUPO DE PAGO	Sup. Dec. Admisible (ha)	Sup. Comprometida (ha)	Sup. ajustada compromiso (1) (ha)	% sobredec.	SUP. PROPUESTA (ha)	Importe Declarado	Importe Topado	Importe Propuesto	Importe tras sobredec.
59	HERBÁCEOS	108,50		96,34	0,00	96,34	14.563,72	13.575,54	13.575,54	13.575,54
64	HERBÁCEOS NO ELEGIBLES	10,17		9,01	0,00	9,01	0,00	0,00	0,00	0,00
<b>TOTAL</b>		<b>118,67</b>	<b>105,35</b>	<b>105,35</b>		<b>105,35</b>	<b>14.563,72</b>	<b>13.575,54</b>	<b>13.575,54</b>	<b>13.575,54</b>

**RESUMEN DE PAGOS**

<b>IMPORTE ( Euros )</b>				
	PROPUESTO	FEADER (Eje 2)	MAPA	CAGPDS
Propuesto a pagar	13.575,54	10.181,66	1.459,37	1.934,51

**APLICACIÓN DE REDUCCIONES Y SANCIONES**

Importe Calculado	Importe prerreduc.	Admisibilidad y compromisos	Presentación tardía	Omisión declaración	Condicionidad	PROPUESTO	FEADER (Eje 2)	MAPA	CAGPDS

(1) Superficie declarada admisible ajustada con la superficie comprometida.  
 (2) Factor de penalización valorando el alcance para el tipo de compromiso.  
 (3) Solicita agricultura y tiene compromisos vigentes.  
 (4) Solicita ganadería y tiene compromisos vigentes.

**APLICACIÓN DE REDUCCIONES Y SANCIONES**

<u>Importe Calculado</u>	<u>Importe prereduc.</u>	<u>Admisibilidad y compromisos</u>	<u>Presentación tardía</u>	<u>Omisión declaración</u>	<u>Condicionabilidad</u>	<b>IMPORTE ( Euros )</b>			
						<u>PROPUESTO</u>	<u>FEADER (Eje 2)</u>	<u>MAPA</u>	<u>CAGPDS</u>
13.575,54	13.575,54	0,00	0,00	0,00	0,00	13.575,54	10.181,66	1.459,37	1.934,51
<b>TOTAL</b>						13.575,54	10.181,66	1.459,37	1.934,51

**INCIDENCIAS**

**INCIDENCIA DESCRIPCIÓN**

- 85001 El recinto declarado no cumple con las normas de producción ecológica (artículo 5-1 e), Orden 26 mayo 2015)  
 Ref:1700000007018381 Recinto:18-167-504-00040-003 Cultivo:52100 VEZA-PIETRANERA Regadío  
 Ref:1700000007018397 Recinto:18-167-504-00040-003 Cultivo:157100 CEBOLLA-HORTALIZAS AIRE LIBRE Regadío  
 Ref:1700000007018373 Recinto:18-167-504-00040-005 Cultivo:52000 VEZA-SIN VARIEDAD Regadío  
 Ref:-113082 Recinto:18-167-504-00040-007 Cultivo:157100 CEBOLLA-HORTALIZAS AIRE LIBRE Regadío  
 Ref:-113083 Recinto:18-167-504-00040-008 Cultivo:157100 CEBOLLA-HORTALIZAS AIRE LIBRE Regadío
- 85002 Recinto declarado que no cumple en su totalidad con las normas de producción ecológica (artículo 5-1 e), Orden 26 mayo 2015)  
 Ref:1700000007018401 Recinto:18-167-018-00047-001 Cultivo:52000 VEZA-SIN VARIEDAD Regadío Sup. Declarada:8,05 Superficie Certificada (Ha):5,74  
 Ref:1700000007018344 Recinto:18-167-018-00047-001 Cultivo:241000 MEZCLA VEZA - AVENA-SIN VARIEDAD Regadío Sup. Declarada:3,24 Superficie Certificada (Ha):2,31
- 85031 Solicita recinto que no está comprometido para la operación.  
 Ref:1700000007018343 Recinto:18-030-011-00443-001 Cultivo:98100 PIMIENTO PARA PIMENTÓN-HORTALIZAS AIRE LIBRE Secano  
 Ref:-113070 Recinto:18-030-011-00443-003 Cultivo:98100 PIMIENTO PARA PIMENTÓN-HORTALIZAS AIRE LIBRE Secano  
 Ref:1700000007018364 Recinto:18-167-018-00044-001 Cultivo:52000 VEZA-SIN VARIEDAD Secano  
 Ref:1700000007018348 Recinto:18-167-018-00296-001 Cultivo:1000 TRIGO BLANDO-SIN VARIEDAD Regadío  
 Ref:1700000007018381 Recinto:18-167-504-00040-003 Cultivo:52100 VEZA-PIETRANERA Regadío  
 Ref:1700000007018397 Recinto:18-167-504-00040-003 Cultivo:157100 CEBOLLA-HORTALIZAS AIRE LIBRE Regadío  
 Ref:1700000007018373 Recinto:18-167-504-00040-005 Cultivo:52000 VEZA-SIN VARIEDAD Regadío  
 Ref:-113082 Recinto:18-167-504-00040-007 Cultivo:157100 CEBOLLA-HORTALIZAS AIRE LIBRE Regadío  
 Ref:-113083 Recinto:18-167-504-00040-008 Cultivo:157100 CEBOLLA-HORTALIZAS AIRE LIBRE Regadío



(1) Superficie declarada admisible ajustada con la superficie comprometida.  
 (2) Factor de penalización valorando el alcance para el tipo de compromiso.  
 (3) Solicita agricultura y tiene compromisos vigentes.  
 (4) Solicita ganadería y tiene compromisos vigentes.

<u>APELLIDOS Y NOMBRE / RAZÓN SOCIAL</u>	<u>NIF</u>	<u>EXPEDIENTE</u>	<u>SOLICITA AGRICULT. (3)</u>	<u>SOLICITA GANADER. (4)</u>	<u>ANUALIDAD DE PAGO</u>
ORTEGA MARTINEZ ENCARNACION	****7182*	1241943	SI	NO	5ª

**DATOS MANTENIMIENTO**

**IMPORTE POR ANUALIDAD**

	<u>2015</u>	<u>2016</u>	<u>2017</u>	<u>2018</u>	<u>2019</u>
<b>IMPORTE MÁXIMO SUBVENCIONABLE</b>	0,00 €	0,00 €	0,00 €	0,00 €	3.427,41 €
<b>IMPORTE MEDIO DE TRANSFERENCIA (€/ha)</b>	0,00 €	0,00 €	0,00 €	0,00 €	216,24 €

**RESUMEN DE UNIDADES**

<u>Cód</u>	<u>GRUPO DE PAGO</u>	<u>Sup. Dec. Admisible (ha)</u>	<u>Sup. Comprometida (ha)</u>	<u>Sup. ajustada compromiso (1) (ha)</u>	<u>% sobredec.</u>	<u>SUP. PROPUESTA (ha)</u>	<u>Importe Declarado</u>	<u>Importe Topado</u>	<u>Importe Propuesto</u>	<u>Importe tras sobredec.</u>
58	FRUTALES SECANO	16,10		15,85	0,00	15,85	3.427,40	3.427,41	3.427,40	3.427,40
	<b>TOTAL</b>	16,10	15,85	15,85		15,85	3.427,40	3.427,41	3.427,40	3.427,40

**APLICACIÓN DE REDUCCIONES Y SANCIONES**

	<u>Importe Calculado</u>	<u>Importe prerreduc.</u>	<u>Admisibilidad y compromisos</u>	<u>Presentación tardía</u>	<u>Omisión declaración</u>	<u>Condicionabilidad</u>	<u>PROPUESTO</u>	<u>IMPORTE ( Euros )</u>		
								<u>FEADER (Eje 2)</u>	<u>MAPA</u>	<u>CAGPDS</u>
AGRICULTURA	3.427,40	3.427,40	0,00	0,00	0,00	0,00	3.427,40	2.570,55	368,45	488,40
<b>TOTAL</b>							3.427,40	2.570,55	368,45	488,40

**RECINTOS PROPUESTOS**

<u>REF.</u>	<u>REFERENCIA SIGPAC</u>	<u>CULTIVO DESCRIPCIÓN CULTIVO</u>	<u>S/R G.PAGO</u>	<u>PEND. MEDIA (%)</u>	<u>SUP. DEC. ADMISIBLE (ha)</u>	<u>SUP. COMPROM. (ha)</u>	<u>SUP. AJUSTADA COMPROM. (1) (ha)</u>	<u>SUP. CONV. SIGPAC (ha)</u>	<u>SUP. CERTIF. (ha)</u>	<u>SUP. CAMPO (ha)</u>	<u>SUP. CAMPO DECLARADO (ha)</u>	<u>SUP. DEC. REDUCIDA (ha)</u>	<u>SUP. PROPUESTA (ha)</u>
1700000005133101	18-144-030-00079-0001	104007 ALMENDROS-COMUNA	S 58	20,32	1,10	1,08	1,08		1,10			1,08	1,08
1700000005133102	18-186-014-00173-0004	104007 ALMENDROS-COMUNA	S 58	40,49	0,20	0,20	0,20		0,20			0,20	0,20
1700000005133103	18-186-014-00174-0003	104007 ALMENDROS-COMUNA	S 58	40,55	0,27	0,27	0,27		0,27			0,27	0,27
1700000005133104	18-186-014-00351-0001	104007 ALMENDROS-COMUNA	S 58	39,03	0,71	0,70	0,70		0,71			0,70	0,70
1700000005133105	18-186-014-00352-0002	104007 ALMENDROS-COMUNA	S 58	41,41	0,92	0,90	0,90		0,92			0,90	0,90
1700000005133106	18-186-014-00149-0001	104020 ALMENDROS-GUARA	S 58	42,38	1,30	1,28	1,28		1,30			1,28	1,28
1700000005133107	18-186-014-00148-0002	104007 ALMENDROS-COMUNA	S 58	57,68	0,29	0,28	0,28		0,29			0,28	0,28
1700000005133108	18-186-014-00173-0001	104007 ALMENDROS-COMUNA	S 58	36,20	0,32	0,31	0,31		0,32			0,31	0,31
1700000005133109	18-186-014-00174-0001	104007 ALMENDROS-COMUNA	S 58	38,83	0,52	0,51	0,51		0,52			0,51	0,51
1700000005133111	18-186-014-00168-0002	104007 ALMENDROS-COMUNA	S 58	52,42	1,04	1,02	1,02		1,04			1,02	1,02
1700000005133112	18-186-014-00352-0003	104007 ALMENDROS-COMUNA	S 58	41,65	0,70	0,70	0,70		0,70			0,70	0,70
1700000005133114	18-144-030-00079-0006	104007 ALMENDROS-COMUNA	S 58	8,29	0,09	0,09	0,09		0,09			0,09	0,09
1700000005133115	18-144-030-00088-0001	104007 ALMENDROS-COMUNA	S 58	24,90	3,01	2,96	2,96		3,01			2,96	2,96
1700000005133116	18-186-014-00146-0001	104007 ALMENDROS-COMUNA	S 58	47,12	0,75	0,75	0,75		0,75			0,75	0,75
1700000005133117	18-186-014-00358-0001	104007 ALMENDROS-COMUNA	S 58	37,44	0,14	0,14	0,14		0,14			0,14	0,14
1700000005133118	18-186-014-00359-0001	104007 ALMENDROS-COMUNA	S 58	44,97	2,12	2,09	2,09		2,12			2,09	2,09
1700000005133119	18-186-014-00158-0002	104020 ALMENDROS-GUARA	S 58	18,82	0,62	0,61	0,61		0,62			0,61	0,61
1700000005133120	18-186-014-00159-0001	104020 ALMENDROS-GUARA	S 58	25,93	0,93	0,91	0,91		0,93			0,91	0,91
1700000005133123	18-186-014-00170-0001	104020 ALMENDROS-GUARA	S 58	47,07	0,88	0,86	0,86		0,88			0,86	0,86
1700000005133124	18-186-014-00353-0001	104007 ALMENDROS-COMUNA	S 58	51,69	0,19	0,19	0,19		0,19			0,19	0,19

**DATOS AGRICULTURA**

**RESUMEN DE UNIDADES**

<u>Cód</u>	<u>GRUPO DE PAGO</u>	<u>Sup. Dec. Admisible (ha)</u>	<u>Sup. Comprometida (ha)</u>	<u>Sup. ajustada compromiso (1) (ha)</u>	<u>% sobredec.</u>	<u>SUP. PROPUESTA (ha)</u>	<u>Importe Declarado</u>	<u>Importe Topado</u>	<u>Importe Propuesto</u>	<u>Importe tras sobredec.</u>
58	FRUTALES SECANO	16,10		15,85	0,00	15,85	3.427,40	3.427,41	3.427,40	3.427,40
	<b>TOTAL</b>	16,10	15,85	15,85		15,85	3.427,40	3.427,41	3.427,40	3.427,40

**RESUMEN DE PAGOS**

<u>IMPORTE ( Euros )</u>			
	<u>PROPUESTO</u>	<u>FEADER (Eje 2)</u>	<u>MAPA</u>
Propuesto a pagar	3.427,40	2.570,55	368,45
			<u>CAGPDS</u>
			488,40

**APLICACIÓN DE REDUCCIONES Y SANCIONES**

<u>Importe Calculado</u>	<u>Importe prerreduc.</u>	<u>Admisibilidad y compromisos</u>	<u>Presentación tardía</u>	<u>Omisión declaración</u>	<u>Condicionabilidad</u>	<u>PROPUESTO</u>	<u>IMPORTE ( Euros )</u>		
							<u>FEADER (Eje 2)</u>	<u>MAPA</u>	<u>CAGPDS</u>
3.427,40	3.427,40	0,00	0,00	0,00	0,00	3.427,40	2.570,55	368,45	488,40
<b>TOTAL</b>						3.427,40	2.570,55	368,45	488,40

(1) Superficie declarada admisible ajustada con la superficie comprometida.  
 (2) Factor de penalización valorando el alcance para el tipo de compromiso.  
 (3) Solicita agricultura y tiene compromisos vigentes.  
 (4) Solicita ganadería y tiene compromisos vigentes.





<u>APELLIDOS Y NOMBRE / RAZÓN SOCIAL</u>	<u>NIF</u>	<u>EXPEDIENTE</u>	<u>SOLICITA AGRICULT. (3)</u>	<u>SOLICITA GANADER. (4)</u>	<u>ANUALIDAD DE PAGO</u>
PEREZ MARTINEZ MANUEL	****1701*	1202006	SI	NO	5ª

**DATOS MANTENIMIENTO**

**IMPORTE POR ANUALIDAD**

	<u>2015</u>	<u>2016</u>	<u>2017</u>	<u>2018</u>	<u>2019</u>
<b>IMPORTE MÁXIMO SUBVENCIONABLE</b>	0,00 €	0,00 €	0,00 €	0,00 €	4.230,89 €
<b>IMPORTE MEDIO DE TRANSFERENCIA (€/ha)</b>	0,00 €	0,00 €	0,00 €	0,00 €	349,66 €

**RESUMEN DE UNIDADES**

<u>Cód</u>	<u>GRUPO DE PAGO</u>	<u>Sup. Dec. Admisible (ha)</u>	<u>Sup. Comprometida (ha)</u>	<u>Sup. ajustada compromiso (1) (ha)</u>	<u>% sobredec.</u>	<u>SUP. PROPUESTA (ha)</u>	<u>Importe Declarado</u>	<u>Importe Topado</u>	<u>Importe Propuesto</u>	<u>Importe tras sobredec.</u>
57	FRUTALES REGADÍO	12,10		12,10	0,00	12,10	4.230,89	4.230,89	4.230,89	4.230,89
	<b>TOTAL</b>	12,10	12,10	12,10		12,10	4.230,89	4.230,89	4.230,89	4.230,89

**APLICACIÓN DE REDUCCIONES Y SANCIONES**

	<u>Importe Calculado</u>	<u>Importe prereduc.</u>	<u>Admisibilidad y compromisos</u>	<u>Presentación tardía</u>	<u>Omisión declaración</u>	<u>Condicionabilidad</u>	<u>PROPUESTO</u>	<u>IMPORTE ( Euros )</u>		
								<u>FEADER (Eje 2)</u>	<u>MAPA</u>	<u>CAGPDS</u>
AGRICULTURA	4.230,89	4.230,89	0,00	0,00	0,00	0,00	4.230,89	3.173,17	454,82	602,90
<b>TOTAL</b>							4.230,89	3.173,17	454,82	602,90

**RECINTOS PROPUESTOS**

<u>REF.</u>	<u>REFERENCIA SIGPAC</u>	<u>CULTIVO DESCRIPCIÓN CULTIVO</u>	<u>S/R</u>	<u>G.PAGO</u>	<u>PEND. MEDIA (%)</u>	<u>SUP. DEC. ADMISIBLE (ha)</u>	<u>SUP. COMPROM. (ha)</u>	<u>SUP. AJUSTADA COMPROM. (1) (ha)</u>	<u>SUP. CONV. SIGPAC (ha)</u>	<u>SUP. CERTIF. (ha)</u>	<u>SUP. CAMPO (ha)</u>	<u>SUP. CAMPO DECLARADO (ha)</u>	<u>SUP. DEC. REDUCIDA (ha)</u>	<u>SUP. PROPUESTA (ha)</u>
1700000004604549	18-024-005-00001-0002	104023 ALMENDROS-LAURANNE	R	57	4,36	12,00	12,00	12,00		12,00			12,00	12,00
1700000004604550	18-024-005-00001-0016	104023 ALMENDROS-LAURANNE	R	57	3,47	0,10	0,10	0,10		0,10			0,10	0,10

**DATOS AGRICULTURA**

**RESUMEN DE UNIDADES**

<u>Cód</u>	<u>GRUPO DE PAGO</u>	<u>Sup. Dec. Admisible (ha)</u>	<u>Sup. Comprometida (ha)</u>	<u>Sup. ajustada compromiso (1) (ha)</u>	<u>% sobredec.</u>	<u>SUP. PROPUESTA (ha)</u>	<u>Importe Declarado</u>	<u>Importe Topado</u>	<u>Importe Propuesto</u>	<u>Importe tras sobredec.</u>
57	FRUTALES REGADÍO	12,10		12,10	0,00	12,10	4.230,89	4.230,89	4.230,89	4.230,89
	<b>TOTAL</b>	12,10	12,10	12,10		12,10	4.230,89	4.230,89	4.230,89	4.230,89

**RESUMEN DE PAGOS**

	<u>PROPUESTO</u>	<u>FEADER (Eje 2)</u>	<u>MAPA</u>	<u>CAGPDS</u>
Propuesto a pagar	4.230,89	3.173,17	454,82	602,90

**APLICACIÓN DE REDUCCIONES Y SANCIONES**

	<u>Importe Calculado</u>	<u>Importe prereduc.</u>	<u>Admisibilidad y compromisos</u>	<u>Presentación tardía</u>	<u>Omisión declaración</u>	<u>Condicionabilidad</u>	<u>PROPUESTO</u>	<u>IMPORTE ( Euros )</u>		
								<u>FEADER (Eje 2)</u>	<u>MAPA</u>	<u>CAGPDS</u>
	4.230,89	4.230,89	0,00	0,00	0,00	0,00	4.230,89	3.173,17	454,82	602,90
<b>TOTAL</b>							4.230,89	3.173,17	454,82	602,90



(1) Superficie declarada admisible ajustada con la superficie comprometida.  
 (2) Factor de penalización valorando el alcance para el tipo de compromiso.  
 (3) Solicita agricultura y tiene compromisos vigentes.  
 (4) Solicita ganadería y tiene compromisos vigentes.

<u>APELLIDOS Y NOMBRE / RAZÓN SOCIAL</u>	<u>NIF</u>	<u>EXPEDIENTE</u>	<u>SOLICITA AGRICULT. (3)</u>	<u>SOLICITA GANADER. (4)</u>	<u>ANUALIDAD DE PAGO</u>
ROMERA JIMENEZ INMACULADA	****7307*	1213163	SI	NO	5ª

**DATOS MANTENIMIENTO**

**IMPORTE POR ANUALIDAD**

	<u>2015</u>	<u>2016</u>	<u>2017</u>	<u>2018</u>	<u>2019</u>
<b>IMPORTE MÁXIMO SUBVENCIONABLE</b>	0,00 €	0,00 €	2.005,51 €	1.739,61 €	2.183,55 €
<b>IMPORTE MEDIO DE TRANSFERENCIA (€/ha)</b>	0,00 €	0,00 €	225,34 €	225,34 €	225,34 €

**RESUMEN DE UNIDADES**

<u>Cód</u>	<u>GRUPO DE PAGO</u>	<u>Sup. Dec. Admisible (ha)</u>	<u>Sup. Comprometida (ha)</u>	<u>Sup. ajustada compromiso (1) (ha)</u>	<u>% sobredec.</u>	<u>SUP. PROPUESTA (ha)</u>	<u>Importe Declarado</u>	<u>Importe Topado</u>	<u>Importe Propuesto</u>	<u>Importe tras sobredec.</u>
58	FRUTALES SECANO	8,25		8,25	0,00	8,25	1.783,98	1.838,45	1.783,98	1.783,98
62	VIÑEDO	0,94		0,94	0,00	0,94	225,54	232,43	225,54	225,54
<b>TOTAL</b>		9,19	9,69	9,19		9,19	2.009,52	2.070,88	2.009,52	2.009,52

**APLICACIÓN DE REDUCCIONES Y SANCIONES**

<u>AGRICULTURA</u>	<u>Importe Calculado</u>	<u>Importe prereduc.</u>	<u>Admisibilidad y compromisos</u>	<u>Presentación tardía</u>	<u>Omisión declaración</u>	<u>Condicionabilidad</u>	<u>PROPUESTO</u>	<u>IMPORTE ( Euros )</u>		
								<u>FEADER (Eje 2)</u>	<u>MAPA</u>	<u>CAGPDS</u>
	2.009,52	2.009,52	0,00	0,00	0,00	0,00	2.009,52	1.507,14	216,02	286,36
<b>TOTAL</b>							2.009,52	1.507,14	216,02	286,36

**RECINTOS PROPUESTOS**

<u>REF.</u>	<u>REFERENCIA SIGPAC</u>	<u>CULTIVO DESCRIPCIÓN CULTIVO</u>	<u>S/R G.PAGO</u>	<u>PEND. MEDIA (%)</u>	<u>SUP. DEC. ADMISIBLE (ha)</u>	<u>SUP. COMPROM. (ha)</u>	<u>SUP. AJUSTADA COMPROM. (1) (ha)</u>	<u>SUP. CONV. SIGPAC (ha)</u>	<u>SUP. CERTIF. (ha)</u>	<u>SUP. CAMPO (ha)</u>	<u>SUP. CAMPO DECLARADO (ha)</u>	<u>SUP. DEC. REDUCIDA (ha)</u>	<u>SUP. PROPUESTA (ha)</u>
-150461	18-182-007-00470-0003	102080 VIÑEDO VINIFICACIÓN-GARNACHA TINTA	S 62	29,70	0,06	0,06	0,06		0,08			0,06	0,06
4190496	18-182-007-00265-0004	104021 ALMENDROS-ISABELONA	S 58	31,82	1,13	2,26	1,13		1,13			1,13	1,13
4642190	18-182-008-00059-0001	104007 ALMENDROS-COMUNA	S 58	33,23	0,34	0,34	0,34		0,34			0,34	0,34
1700000006133329	18-182-007-00469-0002	102222 VIÑEDO VINIFICACIÓN-VIJIRIEGO (VUJARIEGO)	S 62	31,69	0,45	0,88	0,45		0,45			0,45	0,45
1700000006133333	18-182-009-00002-0008	218047 HIGUERA-BLANCA DEL PAÍS	S 58	41,41	0,71	0,71	0,71		0,71			0,71	0,71
1700000006133334	18-182-009-00010-0001	218047 HIGUERA-BLANCA DEL PAÍS	S 58	48,23	0,36	0,36	0,36		0,36			0,36	0,36
1700000006133335	18-182-009-00004-0002	218047 HIGUERA-BLANCA DEL PAÍS	S 58	32,81	0,30	0,30	0,30		0,30			0,30	0,30
1700000006133339	18-182-007-00468-0001	102080 VIÑEDO VINIFICACIÓN-GARNACHA TINTA	S 62	24,02	0,19	0,20	0,19		0,38			0,19	0,19
1700000006133341	18-182-009-00005-0001	102080 VIÑEDO VINIFICACIÓN-GARNACHA TINTA	S 62	31,69	0,10	0,10	0,10		0,10			0,10	0,10
1700000006133343	18-182-009-00002-0012	102222 VIÑEDO VINIFICACIÓN-VIJIRIEGO (VUJARIEGO)	S 62	52,97	0,12	0,12	0,12		0,24			0,12	0,12
1700000006133344	18-182-007-00469-0004	218047 HIGUERA-BLANCA DEL PAÍS	S 58	27,22	0,20	0,20	0,20		0,20			0,20	0,20
1700000006133345	18-182-009-00002-0013	102222 VIÑEDO VINIFICACIÓN-VIJIRIEGO (VUJARIEGO)	S 62	49,55	0,02	0,02	0,02		0,02			0,02	0,02
1700000006133347	18-182-009-00002-0005	104024 ALMENDROS-MARCONA	S 58	46,87	0,58	0,58	0,58		0,58			0,58	0,58
1700000006133348	18-182-009-00002-0006	104024 ALMENDROS-MARCONA	S 58	42,92	3,04	3,04	3,04		3,04			3,04	3,04
1700000006133349	18-182-009-00002-0004	104024 ALMENDROS-MARCONA	S 58	44,80	1,07	1,07	1,07		1,07			1,07	1,07
1700000006133352	18-182-009-00002-0007	104007 ALMENDROS-COMUNA	S 58	41,68	0,52	0,52	0,52		0,52			0,52	0,52

**DATOS AGRICULTURA**

**RESUMEN DE UNIDADES**

<u>Cód</u>	<u>GRUPO DE PAGO</u>	<u>Sup. Dec. Admisible (ha)</u>	<u>Sup. Comprometida (ha)</u>	<u>Sup. ajustada compromiso (1) (ha)</u>	<u>% sobredec.</u>	<u>SUP. PROPUESTA (ha)</u>	<u>Importe Declarado</u>	<u>Importe Topado</u>	<u>Importe Propuesto</u>	<u>Importe tras sobredec.</u>
58	FRUTALES SECANO	8,25		8,25	0,00	8,25	1.783,98	1.838,45	1.783,98	1.783,98
62	VIÑEDO	0,94		0,94	0,00	0,94	225,54	232,43	225,54	225,54
<b>TOTAL</b>		9,19	9,69	9,19		9,19	2.009,52	2.070,88	2.009,52	2.009,52

**RESUMEN DE PAGOS**

<u>IMPORTE ( Euros )</u>				
	<u>PROPUESTO</u>	<u>FEADER (Eje 2)</u>	<u>MAPA</u>	<u>CAGPDS</u>
Propuesto a pagar	2.009,52	1.507,14	216,02	286,36

**APLICACIÓN DE REDUCCIONES Y SANCIONES**

<u>Importe Calculado</u>	<u>Importe prereduc.</u>	<u>Admisibilidad y compromisos</u>	<u>Presentación tardía</u>	<u>Omisión declaración</u>	<u>Condicionabilidad</u>	<u>IMPORTE ( Euros )</u>			
						<u>PROPUESTO</u>	<u>FEADER (Eje 2)</u>	<u>MAPA</u>	<u>CAGPDS</u>
2.009,52	2.009,52	0,00	0,00	0,00	0,00	2.009,52	1.507,14	216,02	286,36
<b>TOTAL</b>						2.009,52	1.507,14	216,02	286,36



(1) Superficie declarada admisible ajustada con la superficie comprometida.  
 (2) Factor de penalización valorando el alcance para el tipo de compromiso.  
 (3) Solicita agricultura y tiene compromisos vigentes.  
 (4) Solicita ganadería y tiene compromisos vigentes.

**INCIDENCIAS**

**INCIDENCIA DESCRIPCIÓN**

85031 Solicita recinto que no está comprometido para la operación.  
Ref:1700000006133350 Recinto:18-182-009-00004-001 Cultivo:104025 ALMENDROS-MARINADA Secano  
Ref:1700000006133353 Recinto:18-182-009-00004-004 Cultivo:104024 ALMENDROS-MARCONA Secano  
Ref:1700000006133354 Recinto:18-182-009-00011-002 Cultivo:104020 ALMENDROS-GUARA Secano



(1) Superficie declarada admisible ajustada con la superficie comprometida.  
(2) Factor de penalización valorando el alcance para el tipo de compromiso.  
(3) Solicita agricultura y tiene compromisos vigentes.  
(4) Solicita ganadería y tiene compromisos vigentes.

<u>APELLIDOS Y NOMBRE / RAZÓN SOCIAL</u>	<u>NIF</u>	<u>EXPEDIENTE</u>	<u>SOLICITA AGRICULT. (3)</u>	<u>SOLICITA GANADER. (4)</u>	<u>ANUALIDAD DE PAGO</u>
ROMERA SANTIAGO GABRIEL	****7235*	1114877	SI	NO	5ª

**DATOS MANTENIMIENTO**

**IMPORTE POR ANUALIDAD**

	<u>2015</u>	<u>2016</u>	<u>2017</u>	<u>2018</u>	<u>2019</u>
<b>IMPORTE MÁXIMO SUBVENCIONABLE</b>	5.478,15 €	5.478,15 €	3.206,73 €	3.206,73 €	128,45 €
<b>IMPORTE MEDIO DE TRANSFERENCIA (€/ha)</b>	225,35 €	225,35 €	225,35 €	225,35 €	225,35 €

**RESUMEN DE UNIDADES**

<u>Cód</u>	<u>GRUPO DE PAGO</u>	<u>Sup. Dec. Admisible (ha)</u>	<u>Sup. Comprometida (ha)</u>	<u>Sup. ajustada compromiso (1) (ha)</u>	<u>% sobredec.</u>	<u>SUP. PROPUESTA (ha)</u>	<u>Importe Declarado</u>	<u>Importe Topado</u>	<u>Importe Propuesto</u>	<u>Importe tras sobredec.</u>
	AGRICULTURA - SIN SUPERFICIE DETERMINADA	0,00		0,00	0,00	0,00	0,00	0,00	0,00	0,00
	<b>TOTAL</b>	0,00	0,57	0,00		0,00	0,00	0,00	0,00	0,00

**APLICACIÓN DE REDUCCIONES Y SANCIONES**

	<u>Importe Calculado</u>	<u>Importe prereduc.</u>	<u>Admisibilidad y compromisos</u>	<u>Presentación tardía</u>	<u>Omisión declaración</u>	<u>Condicionabilidad</u>	<u>PROPUESTO</u>	<u>IMPORTE ( Euros )</u>		
								<u>FEADER (Eje 2)</u>	<u>MAPA</u>	<u>CAGPDS</u>
AGRICULTURA	0,00	0,00	0,00	0,00	0,00	0,00	0,00	0,00	0,00	0,00
<b>TOTAL</b>							0,00	0,00	0,00	0,00

**DATOS AGRICULTURA**

**RESUMEN DE UNIDADES**

<u>Cód</u>	<u>GRUPO DE PAGO</u>	<u>Sup. Dec. Admisible (ha)</u>	<u>Sup. Comprometida (ha)</u>	<u>Sup. ajustada compromiso (1) (ha)</u>	<u>% sobredec.</u>	<u>SUP. PROPUESTA (ha)</u>	<u>Importe Declarado</u>	<u>Importe Topado</u>	<u>Importe Propuesto</u>	<u>Importe tras sobredec.</u>
	AGRICULTURA - SIN SUPERFICIE DETERMINADA	0,00		0,00	0,00	0,00	0,00	0,00	0,00	0,00
	<b>TOTAL</b>	0,00	0,57	0,00		0,00	0,00	0,00	0,00	0,00

**RESUMEN DE PAGOS**

	<u>IMPORTE ( Euros )</u>			
	<u>PROPUESTO</u>	<u>FEADER (Eje 2)</u>	<u>MAPA</u>	<u>CAGPDS</u>
Propuesto	0,00	0,00	0,00	0,00

**APLICACIÓN DE REDUCCIONES Y SANCIONES**

	<u>Importe Calculado</u>	<u>Importe prereduc.</u>	<u>Admisibilidad y compromisos</u>	<u>Presentación tardía</u>	<u>Omisión declaración</u>	<u>Condicionabilidad</u>	<u>PROPUESTO</u>	<u>IMPORTE ( Euros )</u>		
								<u>FEADER (Eje 2)</u>	<u>MAPA</u>	<u>CAGPDS</u>
	0,00	0,00	0,00	0,00	0,00	0,00	0,00	0,00	0,00	0,00
<b>TOTAL</b>							0,00	0,00	0,00	0,00



**INCIDENCIAS**

**INCIDENCIA DESCRIPCIÓN**

- 85013 Superficie resuelta para el grupo de pago menor que la mínima requerida (requisito anexo 1, Orden 26 mayo 2015)  
 Sup. Resuelta:0,53 Grupo de Pago:FRUTALES SECANO  
 Sup. Resuelta:0,04 Grupo de Pago:VIÑEDO
- 85014 Recinto afectado por el requisito del cumplimiento de la superficie mínima para el grupo de pago (requisito anexo 1, Orden 26 mayo 2015)  
 Ref:1700000006133359 Recinto:18-045-010-00209-002 Cultivo:218047 HIGUERA-BLANCA DEL PAÍS Secano Sup. Declarada:1,39 Superficie Resolver:1,39  
 Ref:1700000006133380 Recinto:18-182-006-00266-005 Cultivo:104007 ALMENDROS-COMUNA Secano Sup. Declarada:0,33 Superficie Resolver:0,33  
 Ref:1700000006133373 Recinto:18-182-006-00266-006 Cultivo:104007 ALMENDROS-COMUNA Secano Sup. Declarada:0,43 Superficie Resolver:0,43  
 Ref:-82844 Recinto:18-182-006-00266-009 Cultivo:104007 ALMENDROS-COMUNA Secano Sup. Declarada:0,17 Superficie Resolver:0,17  
 Ref:4609961 Recinto:18-182-008-00082-002 Cultivo:104007 ALMENDROS-COMUNA Secano Sup. Declarada:0,73 Superficie Resolver:0,73  
 Ref:1700000006133358 Recinto:18-182-009-00008-001 Cultivo:102129 VIÑEDO VINIFICACIÓN-MONTUA Secano Sup. Declarada:0,23 Superficie Resolver:0,23
- 85018 Expediente sin grupos de pago válidos
- 85030 Expediente que no renueva el 80% del número de unidades comprometidas.  
 Sup. Determinada:0 Sup. Máx. Comprometida:0,6
- 85041 Expediente sin grupos de pago válidos en agricultura y ganadería.



(1) Superficie declarada admisible ajustada con la superficie comprometida.  
 (2) Factor de penalización valorando el alcance para el tipo de compromiso.  
 (3) Solicita agricultura y tiene compromisos vigentes.  
 (4) Solicita ganadería y tiene compromisos vigentes.

<u>APELLIDOS Y NOMBRE / RAZÓN SOCIAL</u>	<u>NIF</u>	<u>EXPEDIENTE</u>	<u>SOLICITA AGRICULT. (3)</u>	<u>SOLICITA GANADER. (4)</u>	<u>ANUALIDAD DE PAGO</u>
SANCHEZ MIRAS VICENTE	****1587*	1244526	SI	NO	5ª

**DATOS MANTENIMIENTO**

**IMPORTE POR ANUALIDAD**

	<u>2015</u>	<u>2016</u>	<u>2017</u>	<u>2018</u>	<u>2019</u>
<b>IMPORTE MÁXIMO SUBVENCIONABLE</b>	0,00 €	0,00 €	0,00 €	0,00 €	16.242,53 €
<b>IMPORTE MEDIO DE TRANSFERENCIA (€/ha)</b>	0,00 €	0,00 €	0,00 €	0,00 €	99,44 €

**RESUMEN DE UNIDADES**

<u>Cód</u>	<u>GRUPO DE PAGO</u>	<u>Sup. Dec. Admisible (ha)</u>	<u>Sup. Comprometida (ha)</u>	<u>Sup. ajustada compromiso (1) (ha)</u>	<u>% sobredec.</u>	<u>SUP. PROPUESTA (ha)</u>	<u>Importe Declarado</u>	<u>Importe Topado</u>	<u>Importe Propuesto</u>	<u>Importe tras sobredec.</u>
58	FRUTALES SECANO	126,56		126,56	0,00	126,56	16.860,23	12.240,11	12.240,11	12.240,11
59	HERBÁCEOS	36,47		36,47	0,00	36,47	5.513,17	4.002,42	4.002,42	4.002,42
64	HERBÁCEOS NO ELEGIBLES	0,31		0,31	0,00	0,31	0,00	0,00	0,00	0,00
<b>TOTAL</b>		163,34	163,34	163,34		163,34	22.373,40	16.242,53	16.242,53	16.242,53

**APLICACIÓN DE REDUCCIONES Y SANCIONES**

	<u>Importe Calculado</u>	<u>Importe prerreduc.</u>	<u>Admisibilidad y compromisos</u>	<u>Presentación tardía</u>	<u>Omisión declaración</u>	<u>Condicionabilidad</u>	<u>PROPUESTO</u>	<u>IMPORTE ( Euros )</u>		
								<u>FEADER (Eje 2)</u>	<u>MAPA</u>	<u>CAGPDS</u>
AGRICULTURA	16.242,53	16.242,53	0,00	0,00	0,00	0,00	16.242,53	12.181,90	1.746,07	2.314,56
<b>TOTAL</b>							16.242,53	12.181,90	1.746,07	2.314,56



(1) Superficie declarada admisible ajustada con la superficie comprometida.  
 (2) Factor de penalización valorando el alcance para el tipo de compromiso.  
 (3) Solicita agricultura y tiene compromisos vigentes.  
 (4) Solicita ganadería y tiene compromisos vigentes.

**RECINTOS PROPUESTOS**

REF.	REFERENCIA SIGPAC	CULTIVO DESCRIPCIÓN CULTIVO	S/R	G.PAGO	PEND. MEDIA (%)	SUP. ADMISIBLE (ha)	SUP. COMPROM. (ha)	SUP. AJUSTADA COMPR.(1) (ha)	SUP. CONV. SIGPAC (ha)	SUP. CERTIE. (ha)	SUP. CAMPO (ha)	SUP. CAMPO DECLARADO (ha)	SUP. DEC. REDUCIDA (ha)	SUP. PROPUESTA (ha)
4632776	18-030-004-00163-0004	1000 TRIGO BLANDO-SIN VARIEDAD	S	59	13,93	0,43	0,43	0,43		0,43			0,43	0,43
1700000006737002	18-057-061-00002-0023	1000 TRIGO BLANDO-SIN VARIEDAD	S	59	11,57	1,27	1,27	1,27		1,27			1,27	1,27
1700000006737003	18-057-061-00002-0005	1000 TRIGO BLANDO-SIN VARIEDAD	S	59	10,04	0,43	0,43	0,43		0,43			0,43	0,43
1700000006737004	18-057-061-00002-0004	1000 TRIGO BLANDO-SIN VARIEDAD	S	59	7,62	0,34	0,34	0,34		0,34			0,34	0,34
1700000006737005	18-057-061-00002-0015	1000 TRIGO BLANDO-SIN VARIEDAD	S	59	1,83	0,47	0,47	0,47		0,47			0,47	0,47
1700000006737006	18-057-061-00002-0007	1000 TRIGO BLANDO-SIN VARIEDAD	S	59	14,52	0,68	0,68	0,68		0,68			0,68	0,68
1700000006737042	18-030-004-00123-0001	1000 TRIGO BLANDO-SIN VARIEDAD	S	59	5,84	1,35	1,35	1,35		1,35			1,35	1,35
1700000006737043	18-057-062-00078-0006	1000 TRIGO BLANDO-SIN VARIEDAD	S	59	18,83	1,07	1,07	1,07		1,07			1,07	1,07
1700000006737046	18-057-062-00078-0019	1000 TRIGO BLANDO-SIN VARIEDAD	S	59	5,59	0,35	0,35	0,35		0,35			0,35	0,35
1700000006737048	18-057-062-00078-0007	1000 TRIGO BLANDO-SIN VARIEDAD	S	59	8,99	1,63	1,63	1,63		1,63			1,63	1,63
1700000006737049	18-057-062-00078-0011	1000 TRIGO BLANDO-SIN VARIEDAD	S	59	9,06	0,85	0,85	0,85		0,85			0,85	0,85
1700000006737054	18-057-062-00077-0001	1000 TRIGO BLANDO-SIN VARIEDAD	S	59	13,51	0,45	0,45	0,45		0,45			0,45	0,45
1700000006737056	18-057-062-00077-0002	1000 TRIGO BLANDO-SIN VARIEDAD	S	59	7,49	0,67	0,67	0,67		0,67			0,67	0,67
1700000006737060	18-057-062-00077-0003	1000 TRIGO BLANDO-SIN VARIEDAD	S	59	15,13	0,68	0,68	0,68		0,68			0,68	0,68
1700000006737061	18-057-062-00077-0008	1000 TRIGO BLANDO-SIN VARIEDAD	S	59	11,02	0,93	0,93	0,93		0,93			0,93	0,93
1700000006737062	18-057-062-00078-0002	20902 BARBECHO TRADICIONAL-CON CUBIERTA VEGETAL	S	64	8,68	0,20	0,20	0,20		0,20			0,20	0,20
1700000006737066	18-057-061-00002-0044	20902 BARBECHO TRADICIONAL-CON CUBIERTA VEGETAL	S	64	7,88	0,02	0,02	0,02		0,02			0,02	0,02
1700000006737068	18-057-062-00078-0001	20902 BARBECHO TRADICIONAL-CON CUBIERTA VEGETAL	S	64	9,88	0,06	0,06	0,06		0,06			0,06	0,06
1700000006737070	18-057-062-00076-0001	1000 TRIGO BLANDO-SIN VARIEDAD	R	59	4,35	0,97	0,97	0,97		0,97			0,97	0,97
1700000006737071	18-057-061-00002-0047	1000 TRIGO BLANDO-SIN VARIEDAD	S	59	9,45	0,29	0,29	0,29		0,29			0,29	0,29
1700000006737073	18-057-061-00002-0025	1000 TRIGO BLANDO-SIN VARIEDAD	S	59	17,66	3,02	3,02	3,02		3,02			3,02	3,02
1700000006737074	18-057-061-00002-0024	1000 TRIGO BLANDO-SIN VARIEDAD	S	59	10,41	1,33	1,33	1,33		1,33			1,33	1,33
1700000006737075	18-057-061-00002-0018	1000 TRIGO BLANDO-SIN VARIEDAD	S	59	14,44	0,25	0,25	0,25		0,25			0,25	0,25
1700000006737076	18-057-061-00002-0022	1000 TRIGO BLANDO-SIN VARIEDAD	S	59	21,64	1,01	1,01	1,01		1,01			1,01	1,01
1700000006737081	18-057-061-00002-0002	1000 TRIGO BLANDO-SIN VARIEDAD	S	59	16,56	0,23	0,23	0,23		0,23			0,23	0,23
1700000006737082	18-057-061-00002-0003	1000 TRIGO BLANDO-SIN VARIEDAD	S	59	17,47	0,29	0,29	0,29		0,29			0,29	0,29
1700000006737090	18-057-060-00002-0003	1000 TRIGO BLANDO-SIN VARIEDAD	S	59	4,51	6,80	6,80	6,80		6,80			6,80	6,80
1700000006737091	18-057-060-00015-0001	1000 TRIGO BLANDO-SIN VARIEDAD	S	59	9,45	0,58	0,58	0,58		0,58			0,58	0,58
1700000006737157	18-030-006-00033-0001	1000 TRIGO BLANDO-SIN VARIEDAD	S	59	6,92	0,10	0,10	0,10		0,10			0,10	0,10
1700000006737158	18-030-006-00031-0001	1000 TRIGO BLANDO-SIN VARIEDAD	S	59	7,02	0,45	0,45	0,45		0,45			0,45	0,45
1700000006737162	18-057-062-00075-0002	1000 TRIGO BLANDO-SIN VARIEDAD	R	59	3,20	0,31	0,31	0,31		0,31			0,31	0,31
1700000006737164	18-030-006-00032-0001	1000 TRIGO BLANDO-SIN VARIEDAD	S	59	8,07	0,23	0,23	0,23		0,23			0,23	0,23
1700000006737168	18-030-004-00147-0001	1000 TRIGO BLANDO-SIN VARIEDAD	S	59	11,74	0,06	0,06	0,06		0,06			0,06	0,06
1700000006737169	18-030-004-00146-0001	1000 TRIGO BLANDO-SIN VARIEDAD	S	59	11,90	0,49	0,49	0,49		0,49			0,49	0,49
1700000006737170	18-030-004-00145-0001	1000 TRIGO BLANDO-SIN VARIEDAD	S	59	9,82	0,58	0,58	0,58		0,58			0,58	0,58
1700000006737172	18-030-004-00151-0001	1000 TRIGO BLANDO-SIN VARIEDAD	S	59	8,18	1,28	1,28	1,28		1,28			1,28	1,28
1700000006737173	18-030-004-00150-0001	1000 TRIGO BLANDO-SIN VARIEDAD	S	59	12,66	0,07	0,07	0,07		0,07			0,07	0,07
1700000006737174	18-030-004-00149-0001	1000 TRIGO BLANDO-SIN VARIEDAD	S	59	8,58	2,89	2,89	2,89		2,89			2,89	2,89
1700000006737175	18-030-004-00147-0002	1000 TRIGO BLANDO-SIN VARIEDAD	S	59	10,35	0,18	0,18	0,18		0,18			0,18	0,18
1700000006737176	18-030-004-00159-0001	1000 TRIGO BLANDO-SIN VARIEDAD	S	59	8,28	1,67	1,67	1,67		1,67			1,67	1,67
1700000006737178	18-030-004-00158-0001	1000 TRIGO BLANDO-SIN VARIEDAD	S	59	8,93	0,49	0,49	0,49		0,49			0,49	0,49
1700000006737182	18-030-004-00160-0001	1000 TRIGO BLANDO-SIN VARIEDAD	S	59	7,94	1,30	1,30	1,30		1,30			1,30	1,30
1700000006737223	18-057-063-00001-0006	20902 BARBECHO TRADICIONAL-CON CUBIERTA VEGETAL	S	64	16,12	0,03	0,03	0,03		0,03			0,03	0,03
1700000006737250	04-037-029-00061-0001	104020 ALMENDROS-GUARA	S	58	14,93	0,27	0,27	0,27		0,27			0,27	0,27
1700000006737251	18-057-014-00787-0004	104020 ALMENDROS-GUARA	S	58	25,33	8,76	8,76	8,76		8,76			8,76	8,76
1700000006737252	18-030-006-00041-0002	104020 ALMENDROS-GUARA	S	58	7,84	2,91	2,91	2,91		2,91			2,91	2,91
1700000006737253	18-030-006-00040-0001	104020 ALMENDROS-GUARA	S	58	7,58	0,43	0,43	0,43		0,43			0,43	0,43
1700000006737254	18-057-060-00013-0001	104020 ALMENDROS-GUARA	S	58	6,60	2,23	2,23	2,23		2,23			2,23	2,23
1700000006737255	18-057-061-00002-0008	104020 ALMENDROS-GUARA	S	58	7,01	2,26	2,26	2,26		2,26			2,26	2,26
1700000006737256	18-057-016-00008-0007	104020 ALMENDROS-GUARA	S	58	11,32	5,20	5,20	5,20		5,20			5,20	5,20
1700000006737257	18-057-016-00008-0008	104020 ALMENDROS-GUARA	S	58	13,15	9,79	9,79	9,79		9,79			9,79	9,79
1700000006737258	18-030-006-00030-0001	104020 ALMENDROS-GUARA	S	58	5,26	0,51	0,51	0,51		0,51			0,51	0,51
1700000006737259	18-030-006-00034-0001	104020 ALMENDROS-GUARA	S	58	5,94	1,65	1,65	1,65		1,65			1,65	1,65
1700000006737260	18-030-006-00035-0001	104020 ALMENDROS-GUARA	S	58	11,42	1,85	1,85	1,85		1,85			1,85	1,85
1700000006737261	18-030-006-00038-0001	104020 ALMENDROS-GUARA	S	58	6,23	1,56	1,56	1,56		1,56			1,56	1,56
1700000006737262	18-057-016-00008-0005	104020 ALMENDROS-GUARA	S	58	9,09	2,15	2,15	2,15		2,15			2,15	2,15
1700000006737263	18-057-016-00008-0006	104020 ALMENDROS-GUARA	S	58	10,34	2,61	2,61	2,61		2,61			2,61	2,61
1700000006737264	18-057-015-00006-0001	104020 ALMENDROS-GUARA	S	58	15,69	10,32	10,32	10,32		10,32			10,32	10,32
1700000006737265	18-057-015-60001-0005	104020 ALMENDROS-GUARA	S	58	10,37	0,03	0,03	0,03		0,03			0,03	0,03
1700000006737266	18-057-061-00002-0009	104020 ALMENDROS-GUARA	S	58	8,23	0,80	0,80	0,80		0,80			0,80	0,80
1700000006737267	18-057-062-00078-0015	104020 ALMENDROS-GUARA	S	58	9,23	0,36	0,36	0,36		0,36			0,36	0,36
1700000006737268	18-057-062-00078-0009	104020 ALMENDROS-GUARA	S	58	5,54	0,96	0,96	0,96		0,96			0,96	0,96
1700000006737269	18-057-015-00002-0003	104020 ALMENDROS-GUARA	S	58	14,64	13,04	13,04	13,04		13,04			13,04	13,04
1700000006737270	18-057-015-00002-0004	104020 ALMENDROS-GUARA	S	58	19,57	0,23	0,23	0,23		0,23			0,23	0,23
1700000006737271	18-057-015-00004-0006	104020 ALMENDROS-GUARA	S	58	13,70	18,17	18,17	18,17		18,17			18,17	18,17
1700000006737272	18-057-015-00005-0002	104020 ALMENDROS-GUARA	S	58	9,11	10,55	10,55	10,55		10,55			10,55	10,55
1700000006737273	18-030-006-00039-0001	104020 ALMENDROS-GUARA	S	58	6,71	1,99	1,99	1,99		1,99			1,99	1,99
1700000006737274	04-037-029-00061-0005	104020 ALMENDROS-GUARA	S	58	12,03	4,20	4,20	4,20		4,20			4,20	4,20
1700000006737275	18-057-015-00001-0001	104020 ALMENDROS-GUARA	S	58	9,83	0,42	0,42	0,42		0,42			0,42	0,42
1700000006737276	18-057-015-00001-0004	104020 ALMENDROS-GUARA	S	58	10,06	17,10	17,10	17,10		17,10			17,10	17,10
1700000006737277	18-057-015-60001-0004	104020 ALMENDROS-GUARA	S	58	9,92	0,34	0,34	0,34		0,34			0,34	0,34

(1) Superficie declarada admisible ajustada con la superficie comprometida.  
(2) Factor de penalización valorando el alcance para el tipo de compromiso.  
(3) Solicita agricultura y tiene compromisos vigentes.  
(4) Solicita ganadería y tiene compromisos vigentes.



### RECINTOS PROPUESTOS

REF.	REFERENCIA SIGPAC	CULTIVO	DESCRIPCIÓN CULTIVO	S/R	G.PAGO	PEND. MEDIA (%)	SUP. DEC. ADMISIBLE (ha)	SUP. COMPROM. (ha)	SUP. AJUSTADA COMPR.(1) (ha)	SUP. CONY. SIGPAC (ha)	SUP. CERTIF. (ha)	SUP. CAMPO (ha)	SUP. CAMPO DECLARADO (ha)	SUP. DEC. REDUCIDA (ha)	SUP. PROPUESTA (ha)
1700000006737278	18-030-006-00029-0001	104020	ALMENDROS-GUARA	S	58	6,91	0,23	0,23	0,23		0,23			0,23	0,23
1700000006737279	18-030-006-00027-0001	104020	ALMENDROS-GUARA	S	58	6,49	3,91	3,91	3,91		3,91			3,91	3,91
1700000006737280	18-057-062-00078-0017	104020	ALMENDROS-GUARA	S	58	8,38	0,30	0,30	0,30		0,30			0,30	0,30
1700000006737281	18-057-061-00002-0010	104020	ALMENDROS-GUARA	S	58	9,95	1,43	1,43	1,43		1,43			1,43	1,43

### DATOS AGRICULTURA

#### RESUMEN DE UNIDADES

Cód	GRUPO DE PAGO	Sup. Dec. Admisible (ha)	Sup. Comprometida (ha)	Sup. ajustada compromiso (1) (ha)	% sobredec.	SUP. PROPUESTA (ha)	Importe Declarado	Importe Topado	Importe Propuesto	Importe tras sobredec.
58	FRUTALES SECANO	126,56		126,56	0,00	126,56	16.860,23	12.240,11	12.240,11	12.240,11
59	HERBÁCEOS	36,47		36,47	0,00	36,47	5.513,17	4.002,42	4.002,42	4.002,42
64	HERBÁCEOS NO ELEGIBLES	0,31		0,31	0,00	0,31	0,00	0,00	0,00	0,00
<b>TOTAL</b>		<b>163,34</b>	<b>163,34</b>	<b>163,34</b>		<b>163,34</b>	<b>22.373,40</b>	<b>16.242,53</b>	<b>16.242,53</b>	<b>16.242,53</b>

#### RESUMEN DE PAGOS

IMPORTE ( Euros )				
	PROPUESTO	FEADER (Eje 2)	MAPA	CAGPDS
Propuesto a pagar	16.242,53	12.181,90	1.746,07	2.314,56

### APLICACIÓN DE REDUCCIONES Y SANCIONES

Importe Calculado	Importe prereduc.	Admisibilidad y compromisos	Presentación tardía	Omisión declaración	Condicionabilidad	IMPORTE ( Euros )			
						PROPUESTO	FEADER (Eje 2)	MAPA	CAGPDS
16.242,53	16.242,53	0,00	0,00	0,00	0,00	16.242,53	12.181,90	1.746,07	2.314,56
<b>TOTAL</b>						<b>16.242,53</b>	<b>12.181,90</b>	<b>1.746,07</b>	<b>2.314,56</b>



(1) Superficie declarada admisible ajustada con la superficie comprometida.  
 (2) Factor de penalización valorando el alcance para el tipo de compromiso.  
 (3) Solicita agricultura y tiene compromisos vigentes.  
 (4) Solicita ganadería y tiene compromisos vigentes.

<u>APELLIDOS Y NOMBRE / RAZÓN SOCIAL</u>	<u>NIF</u>	<u>EXPEDIENTE</u>	<u>SOLICITA AGRICULT. (3)</u>	<u>SOLICITA GANADER. (4)</u>	<u>ANUALIDAD DE PAGO</u>
SANCHEZ SALVADOR ALFONSO VICENTE	****9371*	1244266	SI	NO	5ª

**DATOS MANTENIMIENTO**

**IMPORTE POR ANUALIDAD**

	<u>2015</u>	<u>2016</u>	<u>2017</u>	<u>2018</u>	<u>2019</u>
<b>IMPORTE MÁXIMO SUBVENCIONABLE</b>	0,00 €	0,00 €	0,00 €	0,00 €	10.371,65 €
<b>IMPORTE MEDIO DE TRANSFERENCIA (€/ha)</b>	0,00 €	0,00 €	0,00 €	0,00 €	99,44 €

**RESUMEN DE UNIDADES**

<u>Cód</u>	<u>GRUPO DE PAGO</u>	<u>Sup. Dec. Admisible (ha)</u>	<u>Sup. Comprometida (ha)</u>	<u>Sup. ajustada compromiso (1) (ha)</u>	<u>% sobredec.</u>	<u>SUP. PROPUESTA (ha)</u>	<u>Importe Declarado</u>	<u>Importe Topado</u>	<u>Importe Propuesto</u>	<u>Importe tras sobredec.</u>
59	HERBÁCEOS	51,73		51,73	0,00	51,73	7.820,02	10.370,66	7.820,02	7.820,02
64	HERBÁCEOS NO ELEGIBLES	52,56		52,56	0,00	52,56	0,00	0,00	0,00	0,00
<b>TOTAL</b>		104,29	104,30	104,29		104,29	7.820,02	10.370,66	7.820,02	7.820,02

**APLICACIÓN DE REDUCCIONES Y SANCIONES**

	<u>Importe Calculado</u>	<u>Importe prereduc.</u>	<u>Admisibilidad y compromisos</u>	<u>Presentación tardía</u>	<u>Omisión declaración</u>	<u>Condicionabilidad</u>	<u>PROPUESTO</u>	<u>IMPORTE ( Euros )</u>		
								<u>FEADER (Eje 2)</u>	<u>MAPA</u>	<u>CAGPDS</u>
AGRICULTURA	7.820,02	7.820,02	0,00	0,00	0,00	0,00	7.820,02	5.865,02	840,65	1.114,35
<b>TOTAL</b>							7.820,02	5.865,02	840,65	1.114,35



**RECINTOS PROPUESTOS**

REF.	REFERENCIA SIGPAC	CULTIVO	DESCRIPCIÓN CULTIVO	S/R	G.	PAGO	PEND. MEDIA (%)	SUP. ADMISIBLE (ha)	SUP. COMPROM. (ha)	SUP. AJUSTADA COMPR.(1) (ha)	SUP. CONY. SIGPAC (ha)	SUP. CERTIE. (ha)	SUP. CAMPO (ha)	SUP. CAMPO DECLARADO (ha)	SUP. DEC. REDUCIDA (ha)	SUP. PROPUESTA (ha)
1700000006737007	18-057-064-00107-0001	20902	BARBECHO TRADICIONAL-CON CUBIERTA VEGETAL	S	64		7,63	1,82	1,82	1,82		1,82			1,82	1,82
1700000006737008	18-057-064-00117-0001	20902	BARBECHO TRADICIONAL-CON CUBIERTA VEGETAL	S	64		5,72	1,52	1,52	1,52		1,52			1,52	1,52
1700000006737009	18-057-064-00117-0008	20902	BARBECHO TRADICIONAL-CON CUBIERTA VEGETAL	S	64		9,39	1,36	1,36	1,36		1,36			1,36	1,36
1700000006737044	18-057-064-00101-0001	20902	BARBECHO TRADICIONAL-CON CUBIERTA VEGETAL	S	64		8,83	2,38	2,38	2,38		2,38			2,38	2,38
1700000006737045	18-057-064-00106-0001	20902	BARBECHO TRADICIONAL-CON CUBIERTA VEGETAL	S	64		3,90	1,13	1,13	1,13		1,13			1,13	1,13
1700000006737047	18-057-063-00009-0001	1000	TRIGO BLANDO-SIN VARIEDAD	S	59		8,68	1,34	1,34	1,34		1,34			1,34	1,34
1700000006737050	18-057-064-00073-0001	20902	BARBECHO TRADICIONAL-CON CUBIERTA VEGETAL	S	64		12,52	1,31	1,31	1,31		1,31			1,31	1,31
1700000006737052	18-057-063-00009-0002	20902	BARBECHO TRADICIONAL-CON CUBIERTA VEGETAL	S	64		8,73	0,10	0,10	0,10		0,10			0,10	0,10
1700000006737053	18-057-063-00009-0003	20902	BARBECHO TRADICIONAL-CON CUBIERTA VEGETAL	S	64		11,18	0,51	0,51	0,51		0,51			0,51	0,51
1700000006737077	18-057-061-00001-0008	20902	BARBECHO TRADICIONAL-CON CUBIERTA VEGETAL	R	64		3,22	1,23	1,23	1,23		1,23			1,23	1,23
1700000006737078	18-057-061-00001-0009	20902	BARBECHO TRADICIONAL-CON CUBIERTA VEGETAL	S	64		8,77	0,19	0,19	0,19		0,19			0,19	0,19
1700000006737079	18-057-061-00001-0003	20902	BARBECHO TRADICIONAL-CON CUBIERTA VEGETAL	S	64		3,30	1,47	1,47	1,47		1,47			1,47	1,47
1700000006737080	18-057-061-00001-0004	20902	BARBECHO TRADICIONAL-CON CUBIERTA VEGETAL	R	64		2,07	1,92	1,92	1,92		1,92			1,92	1,92
1700000006737083	18-057-061-00001-0010	20902	BARBECHO TRADICIONAL-CON CUBIERTA VEGETAL	S	64		4,62	0,56	0,56	0,56		0,56			0,56	0,56
1700000006737084	18-057-061-00001-0011	20902	BARBECHO TRADICIONAL-CON CUBIERTA VEGETAL	S	64		2,53	1,29	1,29	1,29		1,29			1,29	1,29
1700000006737088	18-057-064-00149-0005	20902	BARBECHO TRADICIONAL-CON CUBIERTA VEGETAL	S	64		19,00	0,39	0,39	0,39		0,39			0,39	0,39
1700000006737089	18-057-060-00044-0001	1000	TRIGO BLANDO-SIN VARIEDAD	S	59		18,98	0,17	0,17	0,17		0,17			0,17	0,17
1700000006737092	18-057-064-00120-0001	20902	BARBECHO TRADICIONAL-CON CUBIERTA VEGETAL	S	64		9,53	0,29	0,29	0,29		0,29			0,29	0,29
1700000006737096	18-057-064-00118-0001	20902	BARBECHO TRADICIONAL-CON CUBIERTA VEGETAL	S	64		11,91	1,05	1,05	1,05		1,05			1,05	1,05
1700000006737097	18-057-064-00119-0001	20902	BARBECHO TRADICIONAL-CON CUBIERTA VEGETAL	S	64		3,57	1,03	1,03	1,03		1,03			1,03	1,03
1700000006737098	18-057-064-00149-0001	20902	BARBECHO TRADICIONAL-CON CUBIERTA VEGETAL	S	64		7,71	0,89	0,89	0,89		0,89			0,89	0,89
1700000006737099	18-057-064-00149-0004	20902	BARBECHO TRADICIONAL-CON CUBIERTA VEGETAL	S	64		16,34	0,15	0,15	0,15		0,15			0,15	0,15
1700000006737100	18-057-064-00091-0001	20902	BARBECHO TRADICIONAL-CON CUBIERTA VEGETAL	S	64		5,55	1,88	1,88	1,88		1,88			1,88	1,88
1700000006737101	18-057-064-00121-0009	1000	TRIGO BLANDO-SIN VARIEDAD	S	59		9,34	11,76	15,53	11,76		11,76			11,76	11,76
1700000006737104	18-057-064-00097-0002	20902	BARBECHO TRADICIONAL-CON CUBIERTA VEGETAL	S	64		8,45	2,55	2,55	2,55		2,55			2,55	2,55
1700000006737105	18-057-064-00097-0020	20902	BARBECHO TRADICIONAL-CON CUBIERTA VEGETAL	S	64		7,15	0,22	0,22	0,22		0,22			0,22	0,22
1700000006737106	18-057-064-00097-0012	20902	BARBECHO TRADICIONAL-CON CUBIERTA VEGETAL	S	64		10,25	0,72	0,72	0,72		0,72			0,72	0,72
1700000006737107	18-057-064-00010-0001	1000	TRIGO BLANDO-SIN VARIEDAD	S	59		11,82	0,08	0,08	0,08		0,08			0,08	0,08
1700000006737108	18-057-064-00121-0012	20902	BARBECHO TRADICIONAL-CON CUBIERTA VEGETAL	S	64		9,95	0,21	0,21	0,21		0,21			0,21	0,21
1700000006737109	18-057-064-00121-0011	1000	TRIGO BLANDO-SIN VARIEDAD	S	59		9,34	0,26	0,26	0,26		0,26			0,26	0,26
1700000006737110	18-057-064-00121-0009	20902	BARBECHO TRADICIONAL-CON CUBIERTA VEGETAL	S	64		9,34	3,77	15,53	3,77		3,77			3,77	3,77
1700000006737111	18-057-064-00010-0015	20902	BARBECHO TRADICIONAL-CON CUBIERTA VEGETAL	S	64		11,78	0,95	0,95	0,95		0,95			0,95	0,95
1700000006737112	18-057-064-00123-0003	20902	BARBECHO TRADICIONAL-CON CUBIERTA VEGETAL	S	64		6,92	2,68	2,68	2,68		2,68			2,68	2,68
1700000006737113	18-057-064-00123-0002	1000	TRIGO BLANDO-SIN VARIEDAD	S	59		7,52	0,96	0,97	0,96		0,96			0,96	0,96
1700000006737114	18-057-064-00123-0001	1000	TRIGO BLANDO-SIN VARIEDAD	S	59		8,92	0,54	0,68	0,54		0,54			0,54	0,54
1700000006737115	18-057-064-00123-0001	1000	TRIGO BLANDO-SIN VARIEDAD	S	59		8,92	0,14	0,68	0,14		0,14			0,14	0,14
1700000006737116	18-057-064-00124-0001	1000	TRIGO BLANDO-SIN VARIEDAD	S	59		15,60	0,40	0,40	0,40		0,40			0,40	0,40
1700000006737117	18-057-064-00123-0025	1000	TRIGO BLANDO-SIN VARIEDAD	S	59		12,04	0,09	0,09	0,09		0,09			0,09	0,09
1700000006737118	18-057-064-00123-0017	1000	TRIGO BLANDO-SIN VARIEDAD	S	59		8,05	8,91	8,91	8,91		8,91			8,91	8,91
1700000006737119	18-057-064-00123-0005	1000	TRIGO BLANDO-SIN VARIEDAD	S	59		3,01	0,28	0,28	0,28		0,28			0,28	0,28
1700000006737120	18-030-004-00124-0002	20902	BARBECHO TRADICIONAL-CON CUBIERTA VEGETAL	S	64		5,37	0,77	0,77	0,77		0,77			0,77	0,77
1700000006737121	18-030-004-00125-0001	20902	BARBECHO TRADICIONAL-CON CUBIERTA VEGETAL	S	64		6,36	5,03	5,03	5,03		5,03			5,03	5,03
1700000006737123	18-057-064-00003-0001	1000	TRIGO BLANDO-SIN VARIEDAD	S	59		12,64	0,94	0,94	0,94		0,94			0,94	0,94
1700000006737125	18-057-064-00001-0001	1000	TRIGO BLANDO-SIN VARIEDAD	S	59		9,45	1,66	1,66	1,66		1,66			1,66	1,66
1700000006737127	18-057-064-00006-0001	1000	TRIGO BLANDO-SIN VARIEDAD	S	59		14,90	0,33	0,33	0,33		0,33			0,33	0,33
1700000006737128	18-057-064-00002-0001	1000	TRIGO BLANDO-SIN VARIEDAD	S	59		8,27	1,74	1,74	1,74		1,74			1,74	1,74
1700000006737129	18-057-064-00005-0001	1000	TRIGO BLANDO-SIN VARIEDAD	S	59		6,95	5,23	5,23	5,23		5,23			5,23	5,23
1700000006737130	18-057-064-00005-0017	1000	TRIGO BLANDO-SIN VARIEDAD	S	59		9,71	2,43	2,43	2,43		2,43			2,43	2,43
1700000006737131	18-057-064-00007-0001	1000	TRIGO BLANDO-SIN VARIEDAD	S	59		10,82	0,38	0,38	0,38		0,38			0,38	0,38
1700000006737132	18-057-064-00009-0002	20902	BARBECHO TRADICIONAL-CON CUBIERTA VEGETAL	S	64		11,83	1,09	1,09	1,09		1,09			1,09	1,09
1700000006737133	18-057-064-00008-0001	20902	BARBECHO TRADICIONAL-CON CUBIERTA VEGETAL	S	64		15,69	0,12	0,12	0,12		0,12			0,12	0,12
1700000006737134	18-057-064-00009-0018	20902	BARBECHO TRADICIONAL-CON CUBIERTA VEGETAL	S	64		11,83	1,03	1,03	1,03		1,03			1,03	1,03
1700000006737135	18-057-064-00010-0012	20902	BARBECHO TRADICIONAL-CON CUBIERTA VEGETAL	S	64		12,81	0,17	0,17	0,17		0,17			0,17	0,17
1700000006737136	18-057-064-00009-0001	20902	BARBECHO TRADICIONAL-CON CUBIERTA VEGETAL	S	64		15,58	0,27	0,27	0,27		0,27			0,27	0,27
1700000006737137	18-057-064-00010-0002	20902	BARBECHO TRADICIONAL-CON CUBIERTA VEGETAL	S	64		12,77	0,19	0,19	0,19		0,19			0,19	0,19
1700000006737138	18-057-064-00010-0003	20902	BARBECHO TRADICIONAL-CON CUBIERTA VEGETAL	S	64		11,22	1,64	1,64	1,64		1,64			1,64	1,64
1700000006737160	18-057-062-00076-0004	20902	BARBECHO TRADICIONAL-CON CUBIERTA VEGETAL	R	64		35,94	1,27	1,27	1,27		1,27			1,27	1,27
1700000006737166	18-057-062-00076-0002	20902	BARBECHO TRADICIONAL-CON CUBIERTA VEGETAL	R	64		4,34	1,07	1,07	1,07		1,07			1,07	1,07
1700000006737179	18-030-004-00157-0001	20902	BARBECHO TRADICIONAL-CON CUBIERTA VEGETAL	S	64		7,10	0,35	0,35	0,35		0,35			0,35	0,35
1700000006737180	18-030-004-00156-0001	20902	BARBECHO TRADICIONAL-CON CUBIERTA VEGETAL	S	64		7,37	1,95	1,95	1,95		1,95			1,95	1,95

(1) Superficie declarada admisible ajustada con la superficie comprometida.  
(2) Factor de penalización valorando el alcance para el tipo de compromiso.  
(3) Solicita agricultura y tiene compromisos vigentes.  
(4) Solicita ganadería y tiene compromisos vigentes.

**RECINTOS PROPUESTOS**

REF.	REFERENCIA SIGPAC	CULTIVO	DESCRIPCIÓN CULTIVO	S/R	G.PAGO	PEND. MEDIA (%)	SUP. DEC. ADMISIBLE (ha)	SUP. COMPROM. (ha)	SUP. AJUSTADA COMPR.(1) (ha)	SUP. CONY. SIGPAC (ha)	SUP. CERTIF. (ha)	SUP. CAMPO (ha)	SUP. CAMPO DETER. CULT. DECLARADO (ha)	SUP. DEC. REDUCIDA (ha)	SUP. PROPUESTA (ha)
1700000006737184	18-057-064-00136-0032	1000	TRIGO BLANDO-SIN VARIEDAD	S	59	11,25	2,22	2,22	2,22		2,22			2,22	2,22
1700000006737185	18-057-064-00141-0003	1000	TRIGO BLANDO-SIN VARIEDAD	S	59	11,62	0,90	0,90	0,90		0,90			0,90	0,90
1700000006737187	18-057-064-00128-0005	1000	TRIGO BLANDO-SIN VARIEDAD	S	59	8,86	0,66	0,66	0,66		0,66			0,66	0,66
1700000006737188	18-057-064-00140-0001	1000	TRIGO BLANDO-SIN VARIEDAD	S	59	7,93	2,42	2,42	2,42		2,42			2,42	2,42
1700000006737189	18-057-064-00126-0001	1000	TRIGO BLANDO-SIN VARIEDAD	S	59	11,81	0,44	0,44	0,44		0,44			0,44	0,44
1700000006737190	18-057-064-00127-0001	1000	TRIGO BLANDO-SIN VARIEDAD	S	59	12,71	0,25	0,25	0,25		0,25			0,25	0,25
1700000006737191	18-057-064-00136-0001	20902	BARBECHO TRADICIONAL-CON CUBIERTA VEGETAL	S	64	8,68	4,04	4,04	4,04		4,04			4,04	4,04
1700000006737192	18-057-064-00125-0001	1000	TRIGO BLANDO-SIN VARIEDAD	S	59	13,49	0,25	0,25	0,25		0,25			0,25	0,25
1700000006737193	18-057-064-00130-0002	1000	TRIGO BLANDO-SIN VARIEDAD	S	59	8,49	3,17	3,17	3,17		3,17			3,17	3,17
1700000006737194	18-057-064-00131-0001	1000	TRIGO BLANDO-SIN VARIEDAD	S	59	5,65	0,10	0,10	0,10		0,10			0,10	0,10
1700000006737197	18-057-064-00129-0001	1000	TRIGO BLANDO-SIN VARIEDAD	S	59	15,02	0,07	0,07	0,07		0,07			0,07	0,07
1700000006737246	18-057-064-00138-0001	1000	TRIGO BLANDO-SIN VARIEDAD	S	59	9,56	1,91	1,91	1,91		1,91			1,91	1,91
1700000006737247	18-057-064-00137-0002	1000	TRIGO BLANDO-SIN VARIEDAD	S	59	12,51	0,67	0,67	0,67		0,67			0,67	0,67
1700000006737249	18-057-064-00139-0001	1000	TRIGO BLANDO-SIN VARIEDAD	S	59	10,87	1,03	1,03	1,03		1,03			1,03	1,03

**DATOS AGRICULTURA**

**RESUMEN DE UNIDADES**

Cód	GRUPO DE PAGO	Sup. Dec. Admisible (ha)	Sup. Comprometida (ha)	Sup. ajustada compromiso (1) (ha)	% sobredec.	SUP. PROPUESTA (ha)	Importe Declarado	Importe Topado	Importe Propuesto	Importe tras sobredec.
59	HERBÁCEOS	51,73		51,73	0,00	51,73	7.820,02	10.370,66	7.820,02	7.820,02
64	HERBÁCEOS NO ELEGIBLES	52,56		52,56	0,00	52,56	0,00	0,00	0,00	0,00
<b>TOTAL</b>		<b>104,29</b>	<b>104,30</b>	<b>104,29</b>		<b>104,29</b>	<b>7.820,02</b>	<b>10.370,66</b>	<b>7.820,02</b>	<b>7.820,02</b>

**RESUMEN DE PAGOS**

<b>IMPORTE ( Euros )</b>				
	<b>PROPUESTO</b>	<b>FEADER (Eje 2)</b>	<b>MAPA</b>	<b>CAGPDS</b>
Propuesto a pagar	7.820,02	5.865,02	840,65	1.114,35

**APLICACIÓN DE REDUCCIONES Y SANCIONES**

Importe Calculado	Importe prereduc.	Admisibilidad y compromisos	Presentación tardía	Omisión declaración	Condicionabilidad	PROPUESTO	FEADER (Eje 2)	MAPA	CAGPDS	
7.820,02	7.820,02	0,00	0,00	0,00	0,00	7.820,02	5.865,02	840,65	1.114,35	
<b>TOTAL</b>							<b>7.820,02</b>	<b>5.865,02</b>	<b>840,65</b>	<b>1.114,35</b>

**INCIDENCIAS**

**INCIDENCIA DESCRIPCIÓN**

- 85031 Solicita recinto que no está comprometido para la operación.  
 Ref:1700000006737126 Recinto:18-057-064-00004-001 Cultivo:1000 TRIGO BLANDO-SIN VARIEDAD Secano  
 Ref:1700000006737102 Recinto:18-057-064-00097-009 Cultivo:20902 BARBECHO TRADICIONAL-CON CUBIERTA VEGETAL Secano  
 Ref:1700000006737087 Recinto:18-057-064-00149-006 Cultivo:20902 BARBECHO TRADICIONAL-CON CUBIERTA VEGETAL Secano  
 Ref:1700000006737086 Recinto:18-057-064-00149-026 Cultivo:20902 BARBECHO TRADICIONAL-CON CUBIERTA VEGETAL Secano



(1) Superficie declarada admisible ajustada con la superficie comprometida.  
 (2) Factor de penalización valorando el alcance para el tipo de compromiso.  
 (3) Solicita agricultura y tiene compromisos vigentes.  
 (4) Solicita ganadería y tiene compromisos vigentes.

<u>APELLIDOS Y NOMBRE / RAZÓN SOCIAL</u>	<u>NIF</u>	<u>EXPEDIENTE</u>	<u>SOLICITA AGRICULT. (3)</u>	<u>SOLICITA GANADER. (4)</u>	<u>ANUALIDAD DE PAGO</u>
SUAREZ VALDIVIESO MARIA DOLORES	****8478*	1046401	SI	NO	5ª

**DATOS MANTENIMIENTO**

**IMPORTE POR ANUALIDAD**

	<u>2015</u>	<u>2016</u>	<u>2017</u>	<u>2018</u>	<u>2019</u>
<b>IMPORTE MÁXIMO SUBVENCIONABLE</b>	4.541,27 €	4.541,27 €	4.541,27 €	4.541,27 €	2.273,70 €
<b>IMPORTE MEDIO DE TRANSFERENCIA (€/ha)</b>	206,70 €	206,70 €	206,70 €	206,70 €	206,70 €

**RESUMEN DE UNIDADES**

<u>Cód</u>	<u>GRUPO DE PAGO</u>	<u>Sup. Dec. Admisible (ha)</u>	<u>Sup. Comprometida (ha)</u>	<u>Sup. ajustada compromiso (1) (ha)</u>	<u>% sobredec.</u>	<u>SUP. PROPUESTA (ha)</u>	<u>Importe Declarado</u>	<u>Importe Topado</u>	<u>Importe Propuesto</u>	<u>Importe tras sobredec.</u>
58	FRUTALES SECANO	15,75		11,00	0,00	11,00	2.378,64	2.273,70	2.273,70	2.273,70
	<b>TOTAL</b>	15,75	11,00	11,00		11,00	2.378,64	2.273,70	2.273,70	2.273,70

**APLICACIÓN DE REDUCCIONES Y SANCIONES**

<u>AGRICULTURA</u>	<u>Importe Calculado</u>	<u>Importe prereduc.</u>	<u>Admisibilidad y compromisos</u>	<u>Presentación tardía</u>	<u>Omisión declaración</u>	<u>Condicionabilidad</u>	<u>PROPUESTO</u>	<u>IMPORTE ( Euros )</u>		
								<u>FEADER (Eje 2)</u>	<u>MAPA</u>	<u>CAGPDS</u>
	2.273,70	2.273,70	0,00	0,00	1,00	0,00	2.250,96	1.688,22	241,98	320,76
<b>TOTAL</b>							2.250,96	1.688,22	241,98	320,76

**RECINTOS PROPUESTOS**

<u>REF.</u>	<u>REFERENCIA SIGPAC</u>	<u>CULTIVO DESCRIPCIÓN CULTIVO</u>	<u>S/R</u>	<u>G.PAGO</u>	<u>PEND. MEDIA (%)</u>	<u>SUP. DEC. ADMISIBLE (ha)</u>	<u>SUP. COMPROM. (ha)</u>	<u>SUP. AJUSTADA COMPROM. (1) (ha)</u>	<u>SUP. CONV. SIGPAC (ha)</u>	<u>SUP. CERTIF. (ha)</u>	<u>SUP. CAMPO (ha)</u>	<u>SUP. CAMPO DECLARADO (ha)</u>	<u>SUP. DEC. REDUCIDA (ha)</u>	<u>SUP. PROPUESTA (ha)</u>
1700000003065202	18-024-029-00050-0001	104007 ALMENDROS-COMUNA	S	58	4,68	1,86	1,86	1,86	1,86	1,86			1,86	1,86
1700000003065203	18-024-029-00027-0002	104007 ALMENDROS-COMUNA	S	58	4,39	3,38	3,38	3,38	3,38	3,38			3,38	3,38
1700000003065206	18-024-029-00009-0001	104007 ALMENDROS-COMUNA	S	58	3,80	0,93	0,93	0,93	0,93	0,93			0,93	0,93
1700000003065207	18-024-029-00012-0002	104007 ALMENDROS-COMUNA	S	58	3,88	9,50	4,75	4,75	4,75	9,50			4,75	4,75
1700000003065208	18-024-029-00026-0001	104007 ALMENDROS-COMUNA	S	58	4,91	0,08	0,08	0,08	0,08	0,08			0,08	0,08

**DATOS AGRICULTURA**

**RESUMEN DE UNIDADES**

<u>Cód</u>	<u>GRUPO DE PAGO</u>	<u>Sup. Dec. Admisible (ha)</u>	<u>Sup. Comprometida (ha)</u>	<u>Sup. ajustada compromiso (1) (ha)</u>	<u>% sobredec.</u>	<u>SUP. PROPUESTA (ha)</u>	<u>Importe Declarado</u>	<u>Importe Topado</u>	<u>Importe Propuesto</u>	<u>Importe tras sobredec.</u>
58	FRUTALES SECANO	15,75		11,00	0,00	11,00	2.378,64	2.273,70	2.273,70	2.273,70
	<b>TOTAL</b>	15,75	11,00	11,00		11,00	2.378,64	2.273,70	2.273,70	2.273,70

**RESUMEN DE PAGOS**

<u>Propuesto a pagar</u>	<u>IMPORTE ( Euros )</u>			
	<u>PROPUESTO</u>	<u>FEADER (Eje 2)</u>	<u>MAPA</u>	<u>CAGPDS</u>
	2.250,96	1.688,22	241,98	320,76

**APLICACIÓN DE REDUCCIONES Y SANCIONES**

<u>AGRICULTURA</u>	<u>Importe Calculado</u>	<u>Importe prereduc.</u>	<u>Admisibilidad y compromisos</u>	<u>Presentación tardía</u>	<u>Omisión declaración</u>	<u>Condicionabilidad</u>	<u>PROPUESTO</u>	<u>IMPORTE ( Euros )</u>		
								<u>FEADER (Eje 2)</u>	<u>MAPA</u>	<u>CAGPDS</u>
	2.273,70	2.273,70	0,00	0,00	1,00	0,00	2.250,96	1.688,22	241,98	320,76
<b>TOTAL</b>							2.250,96	1.688,22	241,98	320,76

**INCIDENCIAS**

**INCIDENCIA DESCRIPCIÓN**

- 218 La superficie total declarada sobre un mismo recinto en el conjunto de los expedientes, no puede superar la superficie total que el SIGPAC establece para ese recinto.  
Ref:1700000003065207 Recinto:18-024-029-00012-002 Cultivo:104007 ALMENDROS-COMUNA Secano Suma de superficies declaradas para este recinto por todos los solicitantes (Áreas):1425 Superficie SIGPAC medida para este recinto (Áreas):950 Exceso de superficie declarada (Hectáreas):4,75
- 256 Solicitud con recintos declarados en campaña anterior y no declarados en campaña actual con una reducción por omisión de superficie superior al 3%.  
CÓDIGO PARA EL PORCENTAJE DE REDUCCIÓN POR OMISIÓN QUE CORRESPONDE A LA SOLICITUD:1

<u>APELLIDOS Y NOMBRE / RAZÓN SOCIAL</u>	<u>NIF</u>	<u>EXPEDIENTE</u>	<u>SOLICITA AGRICULT. (3)</u>	<u>SOLICITA GANADER. (4)</u>	<u>ANUALIDAD DE PAGO</u>
TARIFA GUALDA ALEJANDRO	****6369*	1246788	SI	NO	5ª

**DATOS MANTENIMIENTO**

**IMPORTE POR ANUALIDAD**

	<u>2015</u>	<u>2016</u>	<u>2017</u>	<u>2018</u>	<u>2019</u>
<b>IMPORTE MÁXIMO SUBVENCIONABLE</b>	0,00 €	0,00 €	0,00 €	0,00 €	3.900,97 €
<b>IMPORTE MEDIO DE TRANSFERENCIA (€/ha)</b>	0,00 €	0,00 €	0,00 €	0,00 €	216,24 €

**RESUMEN DE UNIDADES**

<u>Cód</u>	<u>GRUPO DE PAGO</u>	<u>Sup. Dec. Admisible (ha)</u>	<u>Sup. Comprometida (ha)</u>	<u>Sup. ajustada compromiso (1) (ha)</u>	<u>% sobredec.</u>	<u>SUP. PROPUESTA (ha)</u>	<u>Importe Declarado</u>	<u>Importe Topado</u>	<u>Importe Propuesto</u>	<u>Importe tras sobredec.</u>
58	FRUTALES SECANO	18,21		18,04	0,00	18,04	3.900,97	3.900,97	3.900,97	3.900,97
	<b>TOTAL</b>	18,21	18,04	18,04		18,04	3.900,97	3.900,97	3.900,97	3.900,97

**APLICACIÓN DE REDUCCIONES Y SANCIONES**

<u>AGRICULTURA</u>	<u>Importe Calculado</u>	<u>Importe prereduc.</u>	<u>Admisibilidad y compromisos</u>	<u>Presentación tardía</u>	<u>Omisión declaración</u>	<u>Condicionabilidad</u>	<u>PROPUESTO</u>	<u>IMPORTE ( Euros )</u>			
								<u>FEADER (Eje 2)</u>	<u>MAPA</u>	<u>CAGPDS</u>	
	3.900,97	3.900,97	0,00	0,00	0,00	0,00	3.900,97	2.925,73	419,35	555,89	
							<b>TOTAL</b>	3.900,97	2.925,73	419,35	555,89

**RECINTOS PROPUESTOS**

<u>REF.</u>	<u>REFERENCIA SIGPAC</u>	<u>CULTIVO DESCRIPCIÓN CULTIVO</u>	<u>S/R G.PAGO</u>	<u>PEND. MEDIA (%)</u>	<u>SUP. DEC. ADMISIBLE (ha)</u>	<u>SUP. COMPROM. (ha)</u>	<u>SUP. AJUSTADA COMPROM. (1) (ha)</u>	<u>SUP. CONV. SIGPAC (ha)</u>	<u>SUP. CERTIF. (ha)</u>	<u>SUP. CAMPO (ha)</u>	<u>SUP. CAMPO DETER. CULT. DECLARADO (ha)</u>	<u>SUP. DEC. REDUCIDA (ha)</u>	<u>SUP. PROPUESTA (ha)</u>
1700000004950991	18-036-006-00112-0001	104000 ALMENDROS-SIN VARIEDAD	S 58	32,58	3,56	3,51	3,51		3,56			3,51	3,51
1700000004950992	18-036-006-00113-0001	104000 ALMENDROS-SIN VARIEDAD	S 58	35,47	0,91	0,91	0,91		0,91			0,91	0,91
1700000004950993	18-036-006-00114-0001	104000 ALMENDROS-SIN VARIEDAD	S 58	21,38	1,94	1,94	1,94		1,94			1,94	1,94
1700000004950994	18-036-008-00016-0002	104000 ALMENDROS-SIN VARIEDAD	S 58	36,59	0,37	0,37	0,37		0,37			0,37	0,37
1700000004950996	18-036-008-00020-0011	104007 ALMENDROS-COMUNA	S 58	29,10	0,18	0,18	0,18	0,18	0,18			0,18	0,18
1700000004950997	18-036-008-00020-0008	104000 ALMENDROS-SIN VARIEDAD	S 58	46,84	0,26	0,26	0,26	0,26	0,26			0,26	0,26
1700000004950999	18-036-008-00020-0017	104000 ALMENDROS-SIN VARIEDAD	S 58	33,36	0,18	0,18	0,18	0,18	0,18			0,18	0,18
1700000004951000	18-036-008-00020-0021	104007 ALMENDROS-COMUNA	S 58	34,75	0,70	0,58	0,58	0,58	0,70			0,58	0,58
1700000004951001	18-036-008-00020-0016	104000 ALMENDROS-SIN VARIEDAD	S 58	35,15	0,53	0,53	0,53	0,53	0,53			0,53	0,53
1700000004951002	18-036-008-00020-0014	104000 ALMENDROS-SIN VARIEDAD	S 58	36,76	0,06	0,06	0,06	0,06	0,06			0,06	0,06
1700000004951003	18-036-008-00069-0011	104000 ALMENDROS-SIN VARIEDAD	S 58	34,21	0,47	0,47	0,47		0,47			0,47	0,47
1700000004951004	18-036-007-00012-0001	104000 ALMENDROS-SIN VARIEDAD	S 58	39,98	0,26	0,26	0,26		0,26			0,26	0,26
1700000004951005	18-036-008-00020-0020	104000 ALMENDROS-SIN VARIEDAD	S 58	25,13	0,52	0,52	0,52	0,52	0,52			0,52	0,52
1700000004951007	18-036-008-00055-0001	104007 ALMENDROS-COMUNA	S 58	31,94	0,39	0,39	0,39		0,39			0,39	0,39
1700000004951009	18-036-007-00122-0001	104000 ALMENDROS-SIN VARIEDAD	S 58	22,89	2,05	2,05	2,05		2,05			2,05	2,05
1700000004951010	18-036-007-00122-0002	104000 ALMENDROS-SIN VARIEDAD	S 58	14,58	0,59	0,59	0,59		0,59			0,59	0,59
1700000004951013	18-036-007-00064-0001	104000 ALMENDROS-SIN VARIEDAD	S 58	39,68	0,56	0,56	0,56		0,56			0,56	0,56
1700000004951015	18-036-008-00020-0018	104000 ALMENDROS-SIN VARIEDAD	S 58	37,79	0,07	0,07	0,07	0,07	0,07			0,07	0,07
1700000004951016	18-036-008-00059-0001	104000 ALMENDROS-SIN VARIEDAD	S 58	25,00	0,34	0,34	0,34		0,34			0,34	0,34
1700000004951017	18-036-008-00020-0022	104000 ALMENDROS-SIN VARIEDAD	S 58	34,65	0,91	0,91	0,91	0,91	0,91			0,91	0,91
1700000004951018	18-036-007-00014-0001	104000 ALMENDROS-SIN VARIEDAD	S 58	43,46	0,27	0,27	0,27		0,27			0,27	0,27
1700000004951019	18-036-008-00020-0024	104000 ALMENDROS-SIN VARIEDAD	S 58	32,13	3,09	3,09	3,09	3,09	3,09			3,09	3,09

**DATOS AGRICULTURA**

**RESUMEN DE UNIDADES**

<u>Cód</u>	<u>GRUPO DE PAGO</u>	<u>Sup. Dec. Admisible (ha)</u>	<u>Sup. Comprometida (ha)</u>	<u>Sup. ajustada compromiso (1) (ha)</u>	<u>% sobredec.</u>	<u>SUP. PROPUESTA (ha)</u>	<u>Importe Declarado</u>	<u>Importe Topado</u>	<u>Importe Propuesto</u>	<u>Importe tras sobredec.</u>
58	FRUTALES SECANO	18,21		18,04	0,00	18,04	3.900,97	3.900,97	3.900,97	3.900,97
	<b>TOTAL</b>	18,21	18,04	18,04		18,04	3.900,97	3.900,97	3.900,97	3.900,97

**RESUMEN DE PAGOS**

<u>IMPORTE ( Euros )</u>				
	<u>PROPUESTO</u>	<u>FEADER (Eje 2)</u>	<u>MAPA</u>	<u>CAGPDS</u>
Propuesto a pagar	3.900,97	2.925,73	419,35	555,89

**APLICACIÓN DE REDUCCIONES Y SANCIONES**

<u>Importe Calculado</u>	<u>Importe prereduc.</u>	<u>Admisibilidad y compromisos</u>	<u>Presentación tardía</u>	<u>Omisión declaración</u>	<u>Condicionabilidad</u>	<u>PROPUESTO</u>	<u>IMPORTE ( Euros )</u>			
							<u>FEADER (Eje 2)</u>	<u>MAPA</u>	<u>CAGPDS</u>	
3.900,97	3.900,97	0,00	0,00	0,00	0,00	3.900,97	2.925,73	419,35	555,89	
						<b>TOTAL</b>	3.900,97	2.925,73	419,35	555,89

(1) Superficie declarada admisible ajustada con la superficie comprometida.  
 (2) Factor de penalización valorando el alcance para el tipo de compromiso.  
 (3) Solicita agricultura y tiene compromisos vigentes.  
 (4) Solicita ganadería y tiene compromisos vigentes.

## **INCIDENCIAS**

### **INCIDENCIA DESCRIPCIÓN**

85031 Solicita recinto que no está comprometido para la operación.  
Ref:4654163 Recinto:18-036-007-00024-004 Cultivo:104000 ALMENDROS-SIN VARIEDAD Secano  
Ref:1700000004950981 Recinto:18-036-008-00020-004 Cultivo:218000 HIGUERA-SIN VARIEDAD Secano  
Ref:4654141 Recinto:18-036-008-00020-013 Cultivo:104007 ALMENDROS-COMUNA Secano





<u>APELLIDOS Y NOMBRE / RAZÓN SOCIAL</u>	<u>NIF</u>	<u>EXPEDIENTE</u>	<u>SOLICITA AGRICULT. (3)</u>	<u>SOLICITA GANADER. (4)</u>	<u>ANUALIDAD DE PAGO</u>
VALDIVIESO MUÑOZ ANTONIO	****1444*	1048707	SI	NO	5ª

**DATOS MANTENIMIENTO**

**IMPORTE POR ANUALIDAD**

	<u>2015</u>	<u>2016</u>	<u>2017</u>	<u>2018</u>	<u>2019</u>
<b>IMPORTE MÁXIMO SUBVENCIONABLE</b>	5.970,39 €	5.970,39 €	5.970,39 €	5.970,39 €	6.485,54 €
<b>IMPORTE MEDIO DE TRANSFERENCIA (€/ha)</b>	216,24 €	216,24 €	216,24 €	216,24 €	218,59 €

**RESUMEN DE UNIDADES**

<u>Cód</u>	<u>GRUPO DE PAGO</u>	<u>Sup. Dec. Admisible (ha)</u>	<u>Sup. Comprometida (ha)</u>	<u>Sup. ajustada compromiso (1) (ha)</u>	<u>% sobredec.</u>	<u>SUP. PROPUESTA (ha)</u>	<u>Importe Declarado</u>	<u>Importe Topado</u>	<u>Importe Propuesto</u>	<u>Importe tras sobredec.</u>
58	FRUTALES SECANO	29,67		29,67	0,00	29,67	6.415,84	6.485,54	6.415,84	6.415,84
	<b>TOTAL</b>	29,67	29,67	29,67		29,67	6.415,84	6.485,54	6.415,84	6.415,84

**APLICACIÓN DE REDUCCIONES Y SANCIONES**

	<u>Importe Calculado</u>	<u>Importe prereduc.</u>	<u>Admisibilidad y compromisos</u>	<u>Presentación tardía</u>	<u>Omisión declaración</u>	<u>Condicionidad</u>	<u>PROPUESTO</u>	<u>IMPORTE ( Euros )</u>		
								<u>FEADER (Eje 2)</u>	<u>MAPA</u>	<u>CAGPDS</u>
AGRICULTURA	6.415,84	6.415,84	0,00	0,00	0,00	0,00	6.415,84	4.811,88	689,70	914,26
<b>TOTAL</b>							6.415,84	4.811,88	689,70	914,26

**RECINTOS PROPUESTOS**

<u>REF.</u>	<u>REFERENCIA SIGPAC</u>	<u>CULTIVO DESCRIPCIÓN CULTIVO</u>	<u>S/R</u>	<u>G.PAGO</u>	<u>PEND. MEDIA (%)</u>	<u>SUP. DEC. ADMISIBLE (ha)</u>	<u>SUP. COMPROM. (ha)</u>	<u>SUP. AJUSTADA COMPROM. (1) (ha)</u>	<u>SUP. CONV. SIGPAC (ha)</u>	<u>SUP. CERTIF. (ha)</u>	<u>SUP. CAMPO (ha)</u>	<u>SUP. CAMPO DECLARADO (ha)</u>	<u>SUP. DEC. REDUCIDA (ha)</u>	<u>SUP. PROPUESTA (ha)</u>
1700000004830887	18-024-033-00121-0001	104043 ALMENDROS-VAIRO	S	58	4,57	2,15	2,15	2,15	2,15	2,15			2,15	2,15
1700000004907509	18-024-031-00032-0001	104013 ALMENDROS-FERRADUEL	S	58	4,90	2,56	2,56	2,56	2,56	2,56			2,56	2,56
1700000004907510	18-024-031-00030-0002	104013 ALMENDROS-FERRADUEL	S	58	4,87	17,78	17,78	17,78	17,78	17,78			17,78	17,78
1700000004907511	18-024-031-00024-0001	104013 ALMENDROS-FERRADUEL	S	58	4,42	4,54	4,54	4,54	4,54	4,54			4,54	4,54
1700000004907514	18-024-027-00021-0001	104014 ALMENDROS-FERRAGNES	S	58	5,27	2,64	2,64	2,64	2,64	2,64			2,64	2,64

**DATOS AGRICULTURA**

**RESUMEN DE UNIDADES**

<u>Cód</u>	<u>GRUPO DE PAGO</u>	<u>Sup. Dec. Admisible (ha)</u>	<u>Sup. Comprometida (ha)</u>	<u>Sup. ajustada compromiso (1) (ha)</u>	<u>% sobredec.</u>	<u>SUP. PROPUESTA (ha)</u>	<u>Importe Declarado</u>	<u>Importe Topado</u>	<u>Importe Propuesto</u>	<u>Importe tras sobredec.</u>
58	FRUTALES SECANO	29,67		29,67	0,00	29,67	6.415,84	6.485,54	6.415,84	6.415,84
	<b>TOTAL</b>	29,67	29,67	29,67		29,67	6.415,84	6.485,54	6.415,84	6.415,84

**RESUMEN DE PAGOS**

<u>PROPUESTO</u>	<u>IMPORTE ( Euros )</u>		
	<u>FEADER (Eje 2)</u>	<u>MAPA</u>	<u>CAGPDS</u>
Propuesto a pagar	6.415,84	4.811,88	689,70
			914,26

**APLICACIÓN DE REDUCCIONES Y SANCIONES**

	<u>Importe Calculado</u>	<u>Importe prereduc.</u>	<u>Admisibilidad y compromisos</u>	<u>Presentación tardía</u>	<u>Omisión declaración</u>	<u>Condicionidad</u>	<u>PROPUESTO</u>	<u>IMPORTE ( Euros )</u>		
								<u>FEADER (Eje 2)</u>	<u>MAPA</u>	<u>CAGPDS</u>
	6.415,84	6.415,84	0,00	0,00	0,00	0,00	6.415,84	4.811,88	689,70	914,26
<b>TOTAL</b>							6.415,84	4.811,88	689,70	914,26



(1) Superficie declarada admisible ajustada con la superficie comprometida.  
 (2) Factor de penalización valorando el alcance para el tipo de compromiso.  
 (3) Solicita agricultura y tiene compromisos vigentes.  
 (4) Solicita ganadería y tiene compromisos vigentes.

**HUELVA**

<u>APELLIDOS Y NOMBRE / RAZÓN SOCIAL</u>	<u>NIF</u>	<u>EXPEDIENTE</u>	<u>SOLICITA AGRICULT. (3)</u>	<u>SOLICITA GANADER. (4)</u>	<u>ANUALIDAD DE PAGO</u>
MARAVER CACERES ANTONIO JOSE	****8536*	1228916	NO	SI	5ª

**DATOS MANTENIMIENTO**

**IMPORTES POR ANUALIDAD**

	<u>2015</u>	<u>2016</u>	<u>2017</u>	<u>2018</u>	<u>2019</u>
<b>IMPORTE MÁXIMO SUBVENCIONABLE</b>	848,61 €	848,61 €	822,32 €	822,32 €	822,32 €
<b>IMPORTE MEDIO DE TRANSFERENCIA (€/ha)</b>	82,15 €	82,15 €	82,15 €	82,15 €	82,15 €

**RESUMEN DE UNIDADES**

<u>Cód</u>	<u>GRUPO DE PAGO</u>	<u>Sup. Dec. Admisible (ha)</u>	<u>Sup. Comprometida (ha)</u>	<u>Sup. ajustada compromiso (1) (ha)</u>	<u>% sobredec.</u>	<u>SUP. PROPUESTA (ha)</u>	<u>Importe Declarado</u>	<u>Importe Topado</u>	<u>Importe Propuesto</u>	<u>Importe tras sobredec.</u>
	GANADERÍA - SIN SUPERFICIE DETERMINADA	0,00		0,00	0,00	0,00	0,00	0,00	0,00	0,00
	<b>TOTAL</b>	0,00	10,01	0,00		0,00	0,00	0,00	0,00	0,00

**APLICACIÓN DE REDUCCIONES Y SANCIONES**

	<u>Importe Calculado</u>	<u>Importe prereduc.</u>	<u>Admisibilidad y compromisos</u>	<u>Presentación tardía</u>	<u>Omisión declaración</u>	<u>Condicionabilidad</u>	<u>PROPUESTO</u>	<u>IMPORTE ( Euros )</u>		
								<u>FEADER (Eje 2)</u>	<u>MAPA</u>	<u>CAGPDS</u>
GANADERÍA	0,00	0,00	0,00	0,00	0,00	0,00	0,00	0,00	0,00	0,00
							<b>TOTAL</b>	0,00	0,00	0,00

**DATOS GANADERÍA**

**RESUMEN DE UNIDADES**

<u>Cód</u>	<u>GRUPO DE PAGO</u>	<u>Sup. Dec. Admisible (ha)</u>	<u>Sup. Comprometida (ha)</u>	<u>Sup. ajustada compromiso (1) (ha)</u>	<u>% sobredec.</u>	<u>SUP. PROPUESTA (ha)</u>	<u>Importe Declarado</u>	<u>Importe Topado</u>	<u>Importe Propuesto</u>	<u>Importe tras sobredec.</u>
	GANADERÍA - SIN SUPERFICIE DETERMINADA	0,00		0,00	0,00	0,00	0,00	0,00	0,00	0,00
	<b>TOTAL</b>	0,00	10,01	0,00		0,00	0,00	0,00	0,00	0,00

**RESUMEN DE PAGOS**

	<u>IMPORTE ( Euros )</u>			
	<u>PROPUESTO</u>	<u>FEADER (Eje 2)</u>	<u>MAPA</u>	<u>CAGPDS</u>
Propuesto	0,00	0,00	0,00	0,00

**APLICACIÓN DE REDUCCIONES Y SANCIONES**

	<u>Importe Calculado</u>	<u>Importe prereduc.</u>	<u>Admisibilidad y compromisos</u>	<u>Presentación tardía</u>	<u>Omisión declaración</u>	<u>Condicionabilidad</u>	<u>PROPUESTO</u>	<u>IMPORTE ( Euros )</u>		
								<u>FEADER (Eje 2)</u>	<u>MAPA</u>	<u>CAGPDS</u>
	0,00	0,00	0,00	0,00	0,00	0,00	0,00	0,00	0,00	0,00
							<b>TOTAL</b>	0,00	0,00	0,00



(1) Superficie declarada admisible ajustada con la superficie comprometida.  
 (2) Factor de penalización valorando el alcance para el tipo de compromiso.  
 (3) Solicita agricultura y tiene compromisos vigentes.  
 (4) Solicita ganadería y tiene compromisos vigentes.

**Datos considerados para el Cálculo de la Carga Ganadera mínima y máxima del expediente**

<b>Explotación</b>	<b>Especie</b>	<b>Inscrito en Sipea y Admisible</b>	<b>Censo Medio Animales</b>	<b>Ugm Calculada para CG Mínima</b>	<b>Ugm Calculada para CG Máxima</b>
ES210050000511	CABALLAR	SI	7,00	7,00	7,00
ES210050002732	CABALLAR	NO	5,00	0,00	5,00
ES210400000514	CABALLAR	SI	2,00	2,00	2,00
				9,00	14,00

Superficie determinada para Cálculo Carga Ganadera Mínima: 9,99 ha

Superficie determinada para Cálculo Carga Ganadera Máxima: 12,71 ha

Carga Ganadera Mínima Expediente: 0,90 ugm/ha

Carga Ganadera Máxima Expediente: 1,10 ugm/ha

**Recintos Determinados para el Cálculo de Garga Ganadera Mínima**

<b>REF.</b>	<b>REFERENCIA SIGPAC</b>	<b>CULTIVO</b>	<b>DESCRIPCIÓN CULTIVO</b>	<b>S/R</b>	<b>SUP. PROPUESTA (ha)</b>
4543604	21-005-900-99000-9900	62000	PASTOS PERMANENTES DE 5 O MAS AÑOS-SIN VARIEDAD	S	4,99
4543605	21-040-900-99000-9900	62000	PASTOS PERMANENTES DE 5 O MAS AÑOS-SIN VARIEDAD	S	5,00

**Recintos Determinados para el Cálculo de Garga Ganadera Máxima**

<b>REF.</b>	<b>REFERENCIA SIGPAC</b>	<b>CULTIVO</b>	<b>DESCRIPCIÓN CULTIVO</b>	<b>S/R</b>	<b>SUP. PROPUESTA (ha)</b>
4543604	21-005-900-99000-9900	62000	PASTOS PERMANENTES DE 5 O MAS AÑOS-SIN VARIEDAD	S	4,99
4543605	21-040-900-99000-9900	62000	PASTOS PERMANENTES DE 5 O MAS AÑOS-SIN VARIEDAD	S	5,00
1700000007184455	21-005-034-00001-0002	24902	BARBECHO SIN PRODUCCIÓN-CON CUBIERTA VEGETAL	S	2,38
1700000007184456	21-005-034-00002-0015	20902	BARBECHO TRADICIONAL-CON CUBIERTA VEGETAL	S	0,34

**INCIDENCIAS****INCIDENCIA DESCRIPCIÓN**

- 85013 Superficie resuelta para el grupo de pago menor que la mínima requerida (requisito anexo 1, Orden 26 mayo 2015)  
Sup. Resuelta:9,99 Grupo de Pago:PASTOS ASOCIADOS A GANADERÍA ECOLÓGICA
- 85014 Recinto afectado por el requisito del cumplimiento de la superficie mínima para el grupo de pago (requisito anexo 1, Orden 26 mayo 2015)  
Ref:4543604 Recinto:21-005-900-99000-990 Cultivo:62000 PASTOS PERMANENTES DE 5 O MAS AÑOS-SIN VARIEDAD Secano  
Sup. Declarada:4,99 Superficie Resolver:4,99  
Ref:4543605 Recinto:21-040-900-99000-990 Cultivo:62000 PASTOS PERMANENTES DE 5 O MAS AÑOS-SIN VARIEDAD Secano  
Sup. Declarada:5 Superficie Resolver:5
- 85018 Expediente sin grupos de pago válidos
- 85030 Expediente que no renueva el 80% del número de unidades comprometidas.  
Sup. Determinada:0 Sup. Máx. Comprometida:10,33
- 85041 Expediente sin grupos de pago válidos en agricultura y ganadería.
- 85042 No inscrito en un organismo de control y certificación ecológico (artículo 5-1 e), Orden 26 mayo 2015)  
Explotación:ES210050002732 Especie:CABALLAR



<u>APELLIDOS Y NOMBRE / RAZÓN SOCIAL</u>	<u>NIF</u>	<u>EXPEDIENTE</u>	<u>SOLICITA AGRICULT. (3)</u>	<u>SOLICITA GANADER. (4)</u>	<u>ANUALIDAD DE PAGO</u>
MONDACA LOPEZ FRANCISCO JOSE	****8117*	1225924	NO	SI	5ª

**DATOS MANTENIMIENTO**

**IMPORTE POR ANUALIDAD**

	<u>2015</u>	<u>2016</u>	<u>2017</u>	<u>2018</u>	<u>2019</u>
<b>IMPORTE MÁXIMO SUBVENCIONABLE</b>	876,54 €	876,54 €	823,96 €	823,96 €	821,50 €
<b>IMPORTE MEDIO DE TRANSFERENCIA (€/ha)</b>	82,15 €	82,15 €	82,15 €	82,15 €	82,15 €

**RESUMEN DE UNIDADES**

<u>Cód</u>	<u>GRUPO DE PAGO</u>	<u>Sup. Dec. Admisible (ha)</u>	<u>Sup. Comprometida (ha)</u>	<u>Sup. ajustada compromiso (1) (ha)</u>	<u>% sobredec.</u>	<u>SUP. PROPUESTA (ha)</u>	<u>Importe Declarado</u>	<u>Importe Topado</u>	<u>Importe Propuesto</u>	<u>Importe tras sobredec.</u>
63	PASTOS ASOCIADOS A GANADERÍA ECOLÓGICA	10,00		10,00	0,00	10,00	821,50	821,50	821,50	821,50
	<b>TOTAL</b>	10,00	10,00	10,00		10,00	821,50	821,50	821,50	821,50

**APLICACIÓN DE REDUCCIONES Y SANCIONES**

	<u>Importe Calculado</u>	<u>Importe prerreduc.</u>	<u>Admisibilidad y compromisos</u>	<u>Presentación tardía</u>	<u>Omisión declaración</u>	<u>Condicionabilidad</u>	<u>PROPUESTO</u>	<u>IMPORTE ( Euros )</u>		
								<u>FEADER (Eje 2)</u>	<u>MAPA</u>	<u>CAGPDS</u>
GANADERÍA	821,50	821,50	0,00	0,00	0,00	0,00	821,50	616,13	88,31	117,06
<b>TOTAL</b>							821,50	616,13	88,31	117,06

**RECINTOS PROPUESTOS**

<u>REF.</u>	<u>REFERENCIA SIGPAC</u>	<u>CULTIVO</u>	<u>DESCRIPCIÓN CULTIVO</u>	<u>S/R G.PAGO</u>	<u>PEND. MEDIA (%)</u>	<u>SUP. DEC. ADMISIBLE (ha)</u>	<u>SUP. COMPROM. (ha)</u>	<u>SUP. AJUSTADA COMPR.(1) (ha)</u>	<u>SUP. CONY. SIGPAC (ha)</u>	<u>SUP. CERTIE. (ha)</u>	<u>SUP. CAMPO (ha)</u>	<u>SUP. CAMPO DETER.CULT. DECLARADO (ha)</u>	<u>SUP. DEC. REDUCIDA (ha)</u>	<u>SUP. PROPUESTA (ha)</u>
4525661	21-005-900-99000-9900	62000	PASTOS PERMANENTES DE 5 O MAS AÑOS-SIN VARIEDAD	S 63		10,00	30,97	10,00		10,00			10,00	10,00

**DATOS GANADERÍA**

**RESUMEN DE UNIDADES**

<u>Cód</u>	<u>GRUPO DE PAGO</u>	<u>Sup. Dec. Admisible (ha)</u>	<u>Sup. Comprometida (ha)</u>	<u>Sup. ajustada compromiso (1) (ha)</u>	<u>% sobredec.</u>	<u>SUP. PROPUESTA (ha)</u>	<u>Importe Declarado</u>	<u>Importe Topado</u>	<u>Importe Propuesto</u>	<u>Importe tras sobredec.</u>
63	PASTOS ASOCIADOS A GANADERÍA ECOLÓGICA	10,00		10,00	0,00	10,00	821,50	821,50	821,50	821,50
	<b>TOTAL</b>	10,00	10,00	10,00		10,00	821,50	821,50	821,50	821,50

**RESUMEN DE PAGOS**

	<u>PROPUESTO</u>	<u>IMPORTE ( Euros )</u>		
		<u>FEADER (Eje 2)</u>	<u>MAPA</u>	<u>CAGPDS</u>
Propuesto a pagar	821,50	616,13	88,31	117,06

**APLICACIÓN DE REDUCCIONES Y SANCIONES**

	<u>Importe Calculado</u>	<u>Importe prerreduc.</u>	<u>Admisibilidad y compromisos</u>	<u>Presentación tardía</u>	<u>Omisión declaración</u>	<u>Condicionabilidad</u>	<u>PROPUESTO</u>	<u>IMPORTE ( Euros )</u>		
								<u>FEADER (Eje 2)</u>	<u>MAPA</u>	<u>CAGPDS</u>
	821,50	821,50	0,00	0,00	0,00	0,00	821,50	616,13	88,31	117,06
<b>TOTAL</b>							821,50	616,13	88,31	117,06



(1) Superficie declarada admisible ajustada con la superficie comprometida.  
 (2) Factor de penalización valorando el alcance para el tipo de compromiso.  
 (3) Solicita agricultura y tiene compromisos vigentes.  
 (4) Solicita ganadería y tiene compromisos vigentes.

**Datos considerados para el Cálculo de la Carga Ganadera mínima y máxima del expediente**

<u>Explotación</u>	<u>Especie</u>	<u>Inscrito en Sipea y Admisible</u>	<u>Censo Medio Animales</u>	<u>Ugm Calculada para CG Mínima</u>	<u>Ugm Calculada para CG Máxima</u>
ES210050000511	CABALLAR	SI	3,08	3,08	3,08
ES210050003393	CABALLAR	NO	0,33	0,00	0,33
				3,08	3,41

Superficie determinada para Cálculo Carga Ganadera Mínima: 10,00 ha

Superficie determinada para Cálculo Carga Ganadera Máxima: 10,00 ha

Carga Ganadera Mínima Expediente: 0,31 ugm/ha

Carga Ganadera Máxima Expediente: 0,34 ugm/ha

**Recintos Determinados para el Cálculo de Garga Ganadera Mínima**

<u>REF.</u>	<u>REFERENCIA SIGPAC</u>	<u>CULTIVO</u>	<u>DESCRIPCIÓN CULTIVO</u>	<u>S/R</u>	<u>SUP. PROPUESTA (ha)</u>
4525661	21-005-900-99000-9900	62000	PASTOS PERMANENTES DE 5 O MAS AÑOS-SIN VARIEDAD	S	10,00

**Recintos Determinados para el Cálculo de Garga Ganadera Máxima**

<u>REF.</u>	<u>REFERENCIA SIGPAC</u>	<u>CULTIVO</u>	<u>DESCRIPCIÓN CULTIVO</u>	<u>S/R</u>	<u>SUP. PROPUESTA (ha)</u>
4525661	21-005-900-99000-9900	62000	PASTOS PERMANENTES DE 5 O MAS AÑOS-SIN VARIEDAD	S	10,00

**INCIDENCIAS**

**INCIDENCIA DESCRIPCIÓN**

85042 No inscrito en un organismo de control y certificación ecológico (artículo 5-1 e), Orden 26 mayo 2015)  
 Explotación:ES210050002333 Especie:CABALLAR  
 Explotación:ES210050003393 Especie:CABALLAR



(1) Superficie declarada admisible ajustada con la superficie comprometida.  
 (2) Factor de penalización valorando el alcance para el tipo de compromiso.  
 (3) Solicita agricultura y tiene compromisos vigentes.  
 (4) Solicita ganadería y tiene compromisos vigentes.

<u>APELLIDOS Y NOMBRE / RAZÓN SOCIAL</u>	<u>NIF</u>	<u>EXPEDIENTE</u>	<u>SOLICITA AGRICULT. (3)</u>	<u>SOLICITA GANADER. (4)</u>	<u>ANUALIDAD DE PAGO</u>
MONDACA LOPEZ MIGUEL ANGEL	****2635*	1225923	NO	SI	5ª

**DATOS MANTENIMIENTO**

**IMPORTES POR ANUALIDAD**

	<u>2015</u>	<u>2016</u>	<u>2017</u>	<u>2018</u>	<u>2019</u>
<b>IMPORTE MÁXIMO SUBVENCIONABLE</b>	464,97 €	464,97 €	437,08 €	437,08 €	435,77 €
<b>IMPORTE MEDIO DE TRANSFERENCIA (€/ha)</b>	43,58 €	43,58 €	43,58 €	43,58 €	43,58 €

**RESUMEN DE UNIDADES**

<u>Cód</u>	<u>GRUPO DE PAGO</u>	<u>Sup. Dec. Admisible (ha)</u>	<u>Sup. Comprometida (ha)</u>	<u>Sup. ajustada compromiso (1) (ha)</u>	<u>% sobredec.</u>	<u>SUP. PROPUESTA (ha)</u>	<u>Importe Declarado</u>	<u>Importe Topado</u>	<u>Importe Propuesto</u>	<u>Importe tras sobredec.</u>
63	PASTOS ASOCIADOS A GANADERÍA ECOLÓGICA	10,00		10,00	0,00	10,00	821,50	435,77	435,77	435,77
	<b>TOTAL</b>	10,00	10,00	10,00		10,00	821,50	435,77	435,77	435,77

**APLICACIÓN DE REDUCCIONES Y SANCIONES**

	<u>Importe Calculado</u>	<u>Importe prerreduc.</u>	<u>Admisibilidad y compromisos</u>	<u>Presentación tardía</u>	<u>Omisión declaración</u>	<u>Condicionabilidad</u>	<u>PROPUESTO</u>	<u>IMPORTE ( Euros )</u>		
								<u>FEADER (Eje 2)</u>	<u>MAPA</u>	<u>CAGPDS</u>
GANADERÍA	435,77	435,77	0,00	0,00	0,00	0,00	435,77	326,83	46,85	62,09
<b>TOTAL</b>							435,77	326,83	46,85	62,09

**RECINTOS PROPUESTOS**

<u>REF.</u>	<u>REFERENCIA SIGPAC</u>	<u>CULTIVO</u>	<u>DESCRIPCIÓN CULTIVO</u>	<u>S/R G.PAGO</u>	<u>PEND. MEDIA (%)</u>	<u>SUP. DEC. ADMISIBLE (ha)</u>	<u>SUP. COMPROM. (ha)</u>	<u>SUP. AJUSTADA COMPROM. (1) (ha)</u>	<u>SUP. CONY. SIGPAC (ha)</u>	<u>SUP. CERTIE. (ha)</u>	<u>SUP. CAMPO (ha)</u>	<u>SUP. CAMPO DECLARADO (ha)</u>	<u>SUP. DEC. REDUCIDA (ha)</u>	<u>SUP. PROPUESTA (ha)</u>
4547620	21-005-900-99000-9900	62000	PASTOS PERMANENTES DE 5 O MAS AÑOS-SIN VARIEDAD	S 63		10,00	30,97	10,00		10,00			10,00	10,00

**DATOS GANADERÍA**

**RESUMEN DE UNIDADES**

<u>Cód</u>	<u>GRUPO DE PAGO</u>	<u>Sup. Dec. Admisible (ha)</u>	<u>Sup. Comprometida (ha)</u>	<u>Sup. ajustada compromiso (1) (ha)</u>	<u>% sobredec.</u>	<u>SUP. PROPUESTA (ha)</u>	<u>Importe Declarado</u>	<u>Importe Topado</u>	<u>Importe Propuesto</u>	<u>Importe tras sobredec.</u>
63	PASTOS ASOCIADOS A GANADERÍA ECOLÓGICA	10,00		10,00	0,00	10,00	821,50	435,77	435,77	435,77
	<b>TOTAL</b>	10,00	10,00	10,00		10,00	821,50	435,77	435,77	435,77

**RESUMEN DE PAGOS**

	<u>PROPUESTO</u>	<u>IMPORTE ( Euros )</u>		
		<u>FEADER (Eje 2)</u>	<u>MAPA</u>	<u>CAGPDS</u>
Propuesto a pagar	435,77	326,83	46,85	62,09

**APLICACIÓN DE REDUCCIONES Y SANCIONES**

	<u>Importe Calculado</u>	<u>Importe prerreduc.</u>	<u>Admisibilidad y compromisos</u>	<u>Presentación tardía</u>	<u>Omisión declaración</u>	<u>Condicionabilidad</u>	<u>PROPUESTO</u>	<u>IMPORTE ( Euros )</u>		
								<u>FEADER (Eje 2)</u>	<u>MAPA</u>	<u>CAGPDS</u>
	435,77	435,77	0,00	0,00	0,00	0,00	435,77	326,83	46,85	62,09
<b>TOTAL</b>							435,77	326,83	46,85	62,09



(1) Superficie declarada admisible ajustada con la superficie comprometida.  
 (2) Factor de penalización valorando el alcance para el tipo de compromiso.  
 (3) Solicita agricultura y tiene compromisos vigentes.  
 (4) Solicita ganadería y tiene compromisos vigentes.

**Datos considerados para el Cálculo de la Carga Ganadera mínima y máxima del expediente**

<u>Explotación</u>	<u>Especie</u>	<u>Inscrito en Sipea y Admisible</u>	<u>Censo Medio Animales</u>	<u>Ugm Calculada para CG Mínima</u>	<u>Ugm Calculada para CG Máxima</u>
ES210050000511	CABALLAR	SI	4,33	4,33	4,33
ES210050002481	CABALLAR	NO	1,00	0,00	1,00
ES210050002717	CABALLAR	NO	1,00	0,00	1,00
				4,33	6,33

Superficie determinada para Cálculo Carga Ganadera Mínima: 10,00 ha  
 Superficie determinada para Cálculo Carga Ganadera Máxima: 10,00 ha  
 Carga Ganadera Mínima Expediente: 0,43 ugm/ha  
 Carga Ganadera Máxima Expediente: 0,63 ugm/ha

**Recintos Determinados para el Cálculo de Garga Ganadera Mínima**

<u>REF.</u>	<u>REFERENCIA SIGPAC</u>	<u>CULTIVO</u>	<u>DESCRIPCIÓN CULTIVO</u>	<u>S/R</u>	<u>SUP. PROPUESTA (ha)</u>
4547620	21-005-900-99000-9900	62000	PASTOS PERMANENTES DE 5 O MAS AÑOS-SIN VARIEDAD	S	10,00

**Recintos Determinados para el Cálculo de Garga Ganadera Máxima**

<u>REF.</u>	<u>REFERENCIA SIGPAC</u>	<u>CULTIVO</u>	<u>DESCRIPCIÓN CULTIVO</u>	<u>S/R</u>	<u>SUP. PROPUESTA (ha)</u>
4547620	21-005-900-99000-9900	62000	PASTOS PERMANENTES DE 5 O MAS AÑOS-SIN VARIEDAD	S	10,00

**INCIDENCIAS**

**INCIDENCIA DESCRIPCIÓN**

85042 No inscrito en un organismo de control y certificación ecológico (artículo 5-1 e), Orden 26 mayo 2015)  
 Explotación:ES210050002333 Especie:CABALLAR  
 Explotación:ES210050002481 Especie:CABALLAR  
 Explotación:ES210050002717 Especie:CABALLAR



(1) Superficie declarada admisible ajustada con la superficie comprometida.  
 (2) Factor de penalización valorando el alcance para el tipo de compromiso.  
 (3) Solicita agricultura y tiene compromisos vigentes.  
 (4) Solicita ganadería y tiene compromisos vigentes.



<u>APELLIDOS Y NOMBRE / RAZÓN SOCIAL</u>	<u>NIF</u>	<u>EXPEDIENTE</u>	<u>SOLICITA AGRICULT. (3)</u>	<u>SOLICITA GANADER. (4)</u>	<u>ANUALIDAD DE PAGO</u>
RODRIGUEZ LOPEZ PLACIDO	****4232*	1226096	NO	SI	5ª

**DATOS MANTENIMIENTO**

**IMPORTE POR ANUALIDAD**

	<u>2015</u>	<u>2016</u>	<u>2017</u>	<u>2018</u>	<u>2019</u>
<b>IMPORTE MÁXIMO SUBVENCIONABLE</b>	1.659,43 €	1.659,43 €	1.643,82 €	1.643,82 €	1.643,00 €
<b>IMPORTE MEDIO DE TRANSFERENCIA (€/ha)</b>	82,15 €	82,15 €	82,15 €	82,15 €	82,15 €

**RESUMEN DE UNIDADES**

<u>Cód</u>	<u>GRUPO DE PAGO</u>	<u>Sup. Dec. Admisible (ha)</u>	<u>Sup. Comprometida (ha)</u>	<u>Sup. ajustada compromiso (1) (ha)</u>	<u>% sobredec.</u>	<u>SUP. PROPUESTA (ha)</u>	<u>Importe Declarado</u>	<u>Importe Topado</u>	<u>Importe Propuesto</u>	<u>Importe tras sobredec.</u>
63	PASTOS ASOCIADOS A GANADERÍA ECOLÓGICA	20,00		20,00	0,00	20,00	1.593,71	1.643,00	1.593,71	1.593,71
	<b>TOTAL</b>	20,00	20,00	20,00		20,00	1.593,71	1.643,00	1.593,71	1.593,71

**APLICACIÓN DE REDUCCIONES Y SANCIONES**

	<u>Importe Calculado</u>	<u>Importe prerreduc.</u>	<u>Admisibilidad y compromisos</u>	<u>Presentación tardía</u>	<u>Omisión declaración</u>	<u>Condicionabilidad</u>	<u>PROPUESTO</u>	<u>IMPORTE ( Euros )</u>		
								<u>FEADER (Eje 2)</u>	<u>MAPA</u>	<u>CAGPDS</u>
GANADERÍA	1.593,71	1.593,71	0,00	0,00	0,00	0,00	1.593,71	1.195,28	171,32	227,11
<b>TOTAL</b>							1.593,71	1.195,28	171,32	227,11

**RECINTOS PROPUESTOS**

<u>REF.</u>	<u>REFERENCIA SIGPAC</u>	<u>CULTIVO</u>	<u>DESCRIPCIÓN CULTIVO</u>	<u>S/R</u>	<u>G.PAGO</u>	<u>PEND. MEDIA (%)</u>	<u>SUP. ADMISIBLE (ha)</u>	<u>SUP. COMPROM. (ha)</u>	<u>SUP. AJUSTADA COMPROM. (1) (ha)</u>	<u>SUP. CONV. SIGPAC (ha)</u>	<u>SUP. CERTIE (ha)</u>	<u>SUP. CAMPO (ha)</u>	<u>SUP. CAMPO DETER. CULT. DECLARADO (ha)</u>	<u>SUP. DEC. REDUCIDA (ha)</u>	<u>SUP. PROPUESTA (ha)</u>
4547951	21-005-900-99000-9900	62000	PASTOS PERMANENTES DE 5 O MAS AÑOS-SIN VARIEDAD	S	63		4,00	12,52	4,00		4,00			4,00	4,00
4547952	21-040-900-99000-9900	62000	PASTOS PERMANENTES DE 5 O MAS AÑOS-SIN VARIEDAD	S	63		10,00	30,17	10,00		10,00			10,00	10,00
4547953	21-040-900-99000-9900	62000	PASTOS PERMANENTES DE 5 O MAS AÑOS-SIN VARIEDAD	S	63		5,00	16,01	5,00		5,00			5,00	5,00
4547954	21-005-900-99000-9900	62000	PASTOS PERMANENTES DE 5 O MAS AÑOS-SIN VARIEDAD	S	63		1,00	2,84	1,00		1,00			1,00	1,00

**DATOS GANADERÍA**

**RESUMEN DE UNIDADES**

<u>Cód</u>	<u>GRUPO DE PAGO</u>	<u>Sup. Dec. Admisible (ha)</u>	<u>Sup. Comprometida (ha)</u>	<u>Sup. ajustada compromiso (1) (ha)</u>	<u>% sobredec.</u>	<u>SUP. PROPUESTA (ha)</u>	<u>Importe Declarado</u>	<u>Importe Topado</u>	<u>Importe Propuesto</u>	<u>Importe tras sobredec.</u>
63	PASTOS ASOCIADOS A GANADERÍA ECOLÓGICA	20,00		20,00	0,00	20,00	1.593,71	1.643,00	1.593,71	1.593,71
	<b>TOTAL</b>	20,00	20,00	20,00		20,00	1.593,71	1.643,00	1.593,71	1.593,71

**RESUMEN DE PAGOS**

<u>IMPORTE ( Euros )</u>				
	<u>PROPUESTO</u>	<u>FEADER (Eje 2)</u>	<u>MAPA</u>	<u>CAGPDS</u>
Propuesto a pagar	1.593,71	1.195,28	171,32	227,11

**APLICACIÓN DE REDUCCIONES Y SANCIONES**

	<u>Importe Calculado</u>	<u>Importe prerreduc.</u>	<u>Admisibilidad y compromisos</u>	<u>Presentación tardía</u>	<u>Omisión declaración</u>	<u>Condicionabilidad</u>	<u>PROPUESTO</u>	<u>IMPORTE ( Euros )</u>		
								<u>FEADER (Eje 2)</u>	<u>MAPA</u>	<u>CAGPDS</u>
	1.593,71	1.593,71	0,00	0,00	0,00	0,00	1.593,71	1.195,28	171,32	227,11
<b>TOTAL</b>							1.593,71	1.195,28	171,32	227,11



(1) Superficie declarada admisible ajustada con la superficie comprometida.  
 (2) Factor de penalización valorando el alcance para el tipo de compromiso.  
 (3) Solicita agricultura y tiene compromisos vigentes.  
 (4) Solicita ganadería y tiene compromisos vigentes.

**Datos considerados para el Cálculo de la Carga Ganadera mínima y máxima del expediente**

<u>Explotación</u>	<u>Especie</u>	<u>Inscrito en Sipea y Admisible</u>	<u>Censo Medio Animales</u>	<u>Ugm Calculada para CG Mínima</u>	<u>Ugm Calculada para CG Máxima</u>
ES210050000511	CABALLAR	SI	2,75	2,75	2,75
ES210400000514	CABALLAR	SI	2,00	2,00	2,00
ES210400000515	CABALLAR	SI	1,00	1,00	1,00
				5,75	5,75

Superficie determinada para Cálculo Carga Ganadera Mínima: 20,00 ha

Superficie determinada para Cálculo Carga Ganadera Máxima: 20,00 ha

Carga Ganadera Mínima Expediente: 0,29 ugm/ha

Carga Ganadera Máxima Expediente: 0,29 ugm/ha

Los importes del Grupo de Pago de pastos de este expediente han sido ajustados por no llegar a la carga ganadera mínima de 0,3

**Recintos Determinados para el Cálculo de Garga Ganadera Mínima**

<u>REF.</u>	<u>REFERENCIA SIGPAC</u>	<u>CULTIVO</u>	<u>DESCRIPCIÓN CULTIVO</u>	<u>S/R</u>	<u>SUP. PROPUESTA (ha)</u>
4547951	21-005-900-99000-9900	62000	PASTOS PERMANENTES DE 5 O MAS AÑOS-SIN VARIEDAD	S	4,00
4547952	21-040-900-99000-9900	62000	PASTOS PERMANENTES DE 5 O MAS AÑOS-SIN VARIEDAD	S	10,00
4547953	21-040-900-99000-9900	62000	PASTOS PERMANENTES DE 5 O MAS AÑOS-SIN VARIEDAD	S	5,00
4547954	21-005-900-99000-9900	62000	PASTOS PERMANENTES DE 5 O MAS AÑOS-SIN VARIEDAD	S	1,00

**Recintos Determinados para el Cálculo de Garga Ganadera Máxima**

<u>REF.</u>	<u>REFERENCIA SIGPAC</u>	<u>CULTIVO</u>	<u>DESCRIPCIÓN CULTIVO</u>	<u>S/R</u>	<u>SUP. PROPUESTA (ha)</u>
4547951	21-005-900-99000-9900	62000	PASTOS PERMANENTES DE 5 O MAS AÑOS-SIN VARIEDAD	S	4,00
4547952	21-040-900-99000-9900	62000	PASTOS PERMANENTES DE 5 O MAS AÑOS-SIN VARIEDAD	S	10,00
4547953	21-040-900-99000-9900	62000	PASTOS PERMANENTES DE 5 O MAS AÑOS-SIN VARIEDAD	S	5,00
4547954	21-005-900-99000-9900	62000	PASTOS PERMANENTES DE 5 O MAS AÑOS-SIN VARIEDAD	S	1,00

**INCIDENCIAS**

**INCIDENCIA DESCRIPCIÓN**

- 231 Recinto ficticio comunal declarado cuya superficie de cruce total supera la superficie total definida por la Autoridad gestora para ese recinto.  
 Ref:4547953 Recinto:21-040-900-99000-990 Cultivo:62000 PASTOS PERMANENTES DE 5 O MAS AÑOS-SIN VARIEDAD Secano



**JAEN**

<u>APELLIDOS Y NOMBRE / RAZÓN SOCIAL</u>	<u>NIF</u>	<u>EXPEDIENTE</u>	<u>SOLICITA AGRICULT. (3)</u>	<u>SOLICITA GANADER. (4)</u>	<u>ANUALIDAD DE PAGO</u>
GARCIA PUERTA ALEJANDRO	****2276*	1112217	NO	SI	5ª

**DATOS MANTENIMIENTO**

**IMPORTE POR ANUALIDAD**

	<u>2015</u>	<u>2016</u>	<u>2017</u>	<u>2018</u>	<u>2019</u>
<b>IMPORTE MÁXIMO SUBVENCIONABLE</b>	7.719,64 €	7.719,64 €	7.719,64 €	7.715,30 €	7.715,30 €
<b>IMPORTE MEDIO DE TRANSFERENCIA (€/ha)</b>	72,40 €	72,40 €	72,40 €	72,40 €	72,40 €

**RESUMEN DE UNIDADES**

<u>Cód</u>	<u>GRUPO DE PAGO</u>	<u>Sup. Dec. Admisible (ha)</u>	<u>Sup. Comprometida (ha)</u>	<u>Sup. ajustada compromiso (1) (ha)</u>	<u>% sobredec.</u>	<u>SUP. PROPUESTA (ha)</u>	<u>Importe Declarado</u>	<u>Importe Topado</u>	<u>Importe Propuesto</u>	<u>Importe tras sobredec.</u>
63	PASTOS ASOCIADOS A GANADERÍA ECOLÓGICA	112,93		106,56	2,58	103,88	7.717,17	7.715,30	7.520,91	7.132,85
	<b>TOTAL</b>	112,93	106,56	106,56		103,88	7.717,17	7.715,30	7.520,91	7.132,85

**APLICACIÓN DE REDUCCIONES Y SANCIONES**

	<u>Importe Calculado</u>	<u>Importe prereduc.</u>	<u>Admisibilidad y compromisos</u>	<u>Presentación tardía</u>	<u>Omisión declaración</u>	<u>Condicionalidad</u>	<u>PROPUESTO</u>	<u>IMPORTE ( Euros )</u>		
								<u>FEADER (Eje 2)</u>	<u>MAPA</u>	<u>CAGPDS</u>
GANADERÍA	7.520,91	7.132,85	0,00	0,00	0,00	0,00	7.132,85	5.349,64	766,78	1.016,43
<b>TOTAL</b>							7.132,85	5.349,64	766,78	1.016,43

**RECINTOS PROPUESTOS**

<u>REF.</u>	<u>REFERENCIA SIGPAC</u>	<u>CULTIVO</u>	<u>DESCRIPCIÓN CULTIVO</u>	<u>S/R</u>	<u>G.PAGO</u>	<u>PEND. MEDIA (%)</u>	<u>SUP. ADMISIBLE (ha)</u>	<u>SUP. COMPROM. (ha)</u>	<u>SUP. AJUSTADA COMPROM. (1) (ha)</u>	<u>SUP. CONY. SIGPAC (ha)</u>	<u>SUP. CERTIE. (ha)</u>	<u>SUP. CAMPO (ha)</u>	<u>SUP. CAMPO DETER. CULT. DECLARADO (ha)</u>	<u>SUP. DEC. REDUCIDA (ha)</u>	<u>SUP. PROPUESTA (ha)</u>
4533704	23-078-900-99000-9900	62000	PASTOS PERMANENTES DE 5 O MAS AÑOS-SIN VARIEDAD	S	63		112,93	106,62	106,62		112,93			106,62	103,88

**DATOS GANADERÍA**

**RESUMEN DE UNIDADES**

<u>Cód</u>	<u>GRUPO DE PAGO</u>	<u>Sup. Dec. Admisible (ha)</u>	<u>Sup. Comprometida (ha)</u>	<u>Sup. ajustada compromiso (1) (ha)</u>	<u>% sobredec.</u>	<u>SUP. PROPUESTA (ha)</u>	<u>Importe Declarado</u>	<u>Importe Topado</u>	<u>Importe Propuesto</u>	<u>Importe tras sobredec.</u>
63	PASTOS ASOCIADOS A GANADERÍA ECOLÓGICA	112,93		106,56	2,58	103,88	7.717,17	7.715,30	7.520,91	7.132,85
	<b>TOTAL</b>	112,93	106,56	106,56		103,88	7.717,17	7.715,30	7.520,91	7.132,85

**RESUMEN DE PAGOS**

	<u>PROPUESTO</u>	<u>IMPORTE ( Euros )</u>		
		<u>FEADER (Eje 2)</u>	<u>MAPA</u>	<u>CAGPDS</u>
Propuesto a pagar	6.961,26	5.220,95	748,34	991,97
Propuesto a pagar	171,59	128,69	18,45	24,45
<b>TOTAL</b>	7.132,85	5.349,64	766,79	1.016,42

**APLICACIÓN DE REDUCCIONES Y SANCIONES**

	<u>Importe Calculado</u>	<u>Importe prereduc.</u>	<u>Admisibilidad y compromisos</u>	<u>Presentación tardía</u>	<u>Omisión declaración</u>	<u>Condicionalidad</u>	<u>PROPUESTO</u>	<u>IMPORTE ( Euros )</u>		
								<u>FEADER (Eje 2)</u>	<u>MAPA</u>	<u>CAGPDS</u>
	7.520,91	7.132,85	0,00	0,00	0,00	0,00	7.132,85	5.349,64	766,78	1.016,43
<b>TOTAL</b>							7.132,85	5.349,64	766,78	1.016,43



(1) Superficie declarada admisible ajustada con la superficie comprometida.  
 (2) Factor de penalización valorando el alcance para el tipo de compromiso.  
 (3) Solicita agricultura y tiene compromisos vigentes.  
 (4) Solicita ganadería y tiene compromisos vigentes.

**Datos considerados para el Cálculo de la Carga Ganadera mínima y máxima del expediente**

<u>Explotación</u>	<u>Especie</u>	<u>Inscrito en Sipea y Admisible</u>	<u>Censo Medio Animales</u>	<u>Ugm Calculada para CG Mínima</u>	<u>Ugm Calculada para CG Máxima</u>
ES239040000551	CAPRINA	SI	14,79	2,22	2,22
ES239040000551	OVINA	SI	358,47	53,77	53,77
				55,99	55,99

Superficie determinada para Cálculo Carga Ganadera Mínima: 112,24 ha

Superficie determinada para Cálculo Carga Ganadera Máxima: 112,24 ha

Carga Ganadera Mínima Expediente: 0,50 ugm/ha

Carga Ganadera Máxima Expediente: 0,50 ugm/ha

**Recintos Determinados para el Cálculo de Garga Ganadera Mínima**

<u>REF.</u>	<u>REFERENCIA SIGPAC</u>	<u>CULTIVO</u>	<u>DESCRIPCIÓN CULTIVO</u>	<u>S/R</u>	<u>SUP. PROPUESTA (ha)</u>
4533704	23-078-900-99000-9900	62000	PASTOS PERMANENTES DE 5 O MAS AÑOS-SIN VARIEDAD	S	112,24

**Recintos Determinados para el Cálculo de Garga Ganadera Máxima**

<u>REF.</u>	<u>REFERENCIA SIGPAC</u>	<u>CULTIVO</u>	<u>DESCRIPCIÓN CULTIVO</u>	<u>S/R</u>	<u>SUP. PROPUESTA (ha)</u>
4533704	23-078-900-99000-9900	62000	PASTOS PERMANENTES DE 5 O MAS AÑOS-SIN VARIEDAD	S	112,24

**Incidencias de carga ganadera**

**INCIDENCIA DESCRIPCIÓN**

- 232 Superficie de cruce en recinto ficticio comunal, mayor que superficie asignada neta resultante del reparto del ficticio comunal.  
Ref:4533704 Recinto:23-078-900-99000-990 Cultivo:62000 PASTOS PERMANENTES DE 5 O MAS AÑOS-SIN VARIEDAD Secano Diferencia penalizable (Hectáreas):8,36
- 3706 Recinto ficticio del que forma parte un recinto real que a su vez, aparece declarado por productores individuales, sucediendo que para el recintoreal, la suma de superficie declarada por individuales y la indicada por Autoridades gestoras de pastos en común, supera la superficie queSIGPAC establece para ese recinto real. ( Real Decreto 1075/2014 de 19 de diciembre Art. 92, apdo. 3, Anexo XIV apdo. 2).  
Ref:4533704 Recinto:23-078-900-99000-990 Cultivo:62000 PASTOS PERMANENTES DE 5 O MAS AÑOS-SIN VARIEDAD Secano Exceso de superficie (Hectáreas):0,69

**INCIDENCIAS**

**INCIDENCIA DESCRIPCIÓN**

- 232 Superficie de cruce en recinto ficticio comunal, mayor que superficie asignada neta resultante del reparto del ficticio comunal.  
Ref:4533704 Recinto:23-078-900-99000-990 Cultivo:62000 PASTOS PERMANENTES DE 5 O MAS AÑOS-SIN VARIEDAD Secano Diferencia penalizable (Hectáreas):8,36
- 3706 Recinto ficticio del que forma parte un recinto real que a su vez, aparece declarado por productores individuales, sucediendo que para el recintoreal, la suma de superficie declarada por individuales y la indicada por Autoridades gestoras de pastos en común, supera la superficie queSIGPAC establece para ese recinto real. ( Real Decreto 1075/2014 de 19 de diciembre Art. 92, apdo. 3, Anexo XIV apdo. 2).  
Ref:4533704 Recinto:23-078-900-99000-990 Cultivo:62000 PASTOS PERMANENTES DE 5 O MAS AÑOS-SIN VARIEDAD Secano Exceso de superficie (Hectáreas):0,69



(1) Superficie declarada admisible ajustada con la superficie comprometida.  
(2) Factor de penalización valorando el alcance para el tipo de compromiso.  
(3) Solicita agricultura y tiene compromisos vigentes.  
(4) Solicita ganadería y tiene compromisos vigentes.

<u>APELLIDOS Y NOMBRE / RAZÓN SOCIAL</u>	<u>NIF</u>	<u>EXPEDIENTE</u>	<u>SOLICITA AGRICULT. (3)</u>	<u>SOLICITA GANADER. (4)</u>	<u>ANUALIDAD DE PAGO</u>
GARCIA PUERTA EVELIO	****3586*	1112230	NO	SI	5ª

**DATOS MANTENIMIENTO**

**IMPORTE POR ANUALIDAD**

	<u>2015</u>	<u>2016</u>	<u>2017</u>	<u>2018</u>	<u>2019</u>
<b>IMPORTE MÁXIMO SUBVENCIONABLE</b>	7.436,22 €	7.436,22 €	7.436,22 €	7.429,58 €	7.429,58 €
<b>IMPORTE MEDIO DE TRANSFERENCIA (€/ha)</b>	73,73 €	73,73 €	73,73 €	73,73 €	73,73 €

**RESUMEN DE UNIDADES**

<u>Cód</u>	<u>GRUPO DE PAGO</u>	<u>Sup. Dec. Admisible (ha)</u>	<u>Sup. Comprometida (ha)</u>	<u>Sup. ajustada compromiso (1) (ha)</u>	<u>% sobredec.</u>	<u>SUP. PROPUESTA (ha)</u>	<u>Importe Declarado</u>	<u>Importe Topado</u>	<u>Importe Propuesto</u>	<u>Importe tras sobredec.</u>
63	PASTOS ASOCIADOS A GANADERÍA ECOLÓGICA	100,87		100,77	0,53	100,24	7.431,29	7.429,58	7.390,70	7.390,70
	<b>TOTAL</b>	100,87	100,77	100,77		100,24	7.431,29	7.429,58	7.390,70	7.390,70

**APLICACIÓN DE REDUCCIONES Y SANCIONES**

	<u>Importe Calculado</u>	<u>Importe prerreduc.</u>	<u>Admisibilidad y compromisos</u>	<u>Presentación tardía</u>	<u>Omisión declaración</u>	<u>Condicionabilidad</u>	<u>PROPUESTO</u>	<u>IMPORTE ( Euros )</u>		
								<u>FEADER (Eje 2)</u>	<u>MAPA</u>	<u>CAGPDS</u>
GANADERÍA	7.390,70	7.390,70	0,00	0,00	0,00	0,00	7.390,70	5.543,03	794,50	1.053,17
<b>TOTAL</b>							7.390,70	5.543,03	794,50	1.053,17

**RECINTOS PROPUESTOS**

<u>REF.</u>	<u>REFERENCIA SIGPAC</u>	<u>CULTIVO</u>	<u>DESCRIPCIÓN CULTIVO</u>	<u>S/R</u>	<u>G.PAGO</u>	<u>PEND. MEDIA (%)</u>	<u>SUP. DEC. ADMISIBLE (ha)</u>	<u>SUP. COMPROM. (ha)</u>	<u>SUP. AJUSTADA COMPROM. (1) (ha)</u>	<u>SUP. CONY. SIGPAC (ha)</u>	<u>SUP. CERTIE. (ha)</u>	<u>SUP. CAMPO (ha)</u>	<u>SUP. CAMPO DECLARADO (ha)</u>	<u>SUP. DEC. REDUCIDA (ha)</u>	<u>SUP. PROPUESTA (ha)</u>
4533746	23-078-900-99000-9900	62000	PASTOS PERMANENTES DE 5 O MAS AÑOS-SIN VARIEDAD	S	63		100,87	100,86	100,86		103,07			100,86	100,24

**DATOS GANADERÍA**

**RESUMEN DE UNIDADES**

<u>Cód</u>	<u>GRUPO DE PAGO</u>	<u>Sup. Dec. Admisible (ha)</u>	<u>Sup. Comprometida (ha)</u>	<u>Sup. ajustada compromiso (1) (ha)</u>	<u>% sobredec.</u>	<u>SUP. PROPUESTA (ha)</u>	<u>Importe Declarado</u>	<u>Importe Topado</u>	<u>Importe Propuesto</u>	<u>Importe tras sobredec.</u>
63	PASTOS ASOCIADOS A GANADERÍA ECOLÓGICA	100,87		100,77	0,53	100,24	7.431,29	7.429,58	7.390,70	7.390,70
	<b>TOTAL</b>	100,87	100,77	100,77		100,24	7.431,29	7.429,58	7.390,70	7.390,70

**RESUMEN DE PAGOS**

	<u>PROPUESTO</u>	<u>IMPORTE ( Euros )</u>		
		<u>FEADER (Eje 2)</u>	<u>MAPA</u>	<u>CAGPDS</u>
Propuesto a pagar	6.724,18	5.043,14	722,85	958,19
Propuesto a pagar	666,52	499,89	71,65	94,98
<b>TOTAL</b>	7.390,70	5.543,03	794,50	1.053,17

**APLICACIÓN DE REDUCCIONES Y SANCIONES**

	<u>Importe Calculado</u>	<u>Importe prerreduc.</u>	<u>Admisibilidad y compromisos</u>	<u>Presentación tardía</u>	<u>Omisión declaración</u>	<u>Condicionabilidad</u>	<u>PROPUESTO</u>	<u>IMPORTE ( Euros )</u>		
								<u>FEADER (Eje 2)</u>	<u>MAPA</u>	<u>CAGPDS</u>
	7.390,70	7.390,70	0,00	0,00	0,00	0,00	7.390,70	5.543,03	794,50	1.053,17
<b>TOTAL</b>							7.390,70	5.543,03	794,50	1.053,17



(1) Superficie declarada admisible ajustada con la superficie comprometida.  
 (2) Factor de penalización valorando el alcance para el tipo de compromiso.  
 (3) Solicita agricultura y tiene compromisos vigentes.  
 (4) Solicita ganadería y tiene compromisos vigentes.

**Datos considerados para el Cálculo de la Carga Ganadera mínima y máxima del expediente**

<u>Explotación</u>	<u>Especie</u>	<u>Inscrito en Sipea y Admisible</u>	<u>Censo Medio Animales</u>	<u>Ugm Calculada para CG Mínima</u>	<u>Ugm Calculada para CG Máxima</u>
ES239040000713	CAPRINA	SI	2,60	0,39	0,39
ES239040000713	OVINA	SI	324,31	48,65	48,65
				49,04	49,04

Superficie determinada para Cálculo Carga Ganadera Mínima: 100,24 ha

Superficie determinada para Cálculo Carga Ganadera Máxima: 100,24 ha

Carga Ganadera Mínima Expediente: 0,49 ugm/ha

Carga Ganadera Máxima Expediente: 0,49 ugm/ha

**Recintos Determinados para el Cálculo de Garga Ganadera Mínima**

<u>REF.</u>	<u>REFERENCIA SIGPAC</u>	<u>CULTIVO</u>	<u>DESCRIPCIÓN CULTIVO</u>	<u>S/R</u>	<u>SUP. PROPUESTA (ha)</u>
4533746	23-078-900-99000-9900	62000	PASTOS PERMANENTES DE 5 O MAS AÑOS-SIN VARIEDAD	S	100,24

**Recintos Determinados para el Cálculo de Garga Ganadera Máxima**

<u>REF.</u>	<u>REFERENCIA SIGPAC</u>	<u>CULTIVO</u>	<u>DESCRIPCIÓN CULTIVO</u>	<u>S/R</u>	<u>SUP. PROPUESTA (ha)</u>
4533746	23-078-900-99000-9900	62000	PASTOS PERMANENTES DE 5 O MAS AÑOS-SIN VARIEDAD	S	100,24

**Incidencias de carga ganadera**

**INCIDENCIA DESCRIPCIÓN**

3706 Recinto ficticio del que forma parte un recinto real que a su vez, aparece declarado por productores individuales, sucediendo que para el recintoreal, la suma de superficie declarada por individuales y la indicada por Autoridades gestoras de pastos en común, supera la superficie queSIGPAC establece para ese recinto real. ( Real Decreto 1075/2014 de 19 de diciembre Art. 92, apdo. 3, Anexo XIV apdo. 2).  
Ref:4533746 Recinto:23-078-900-99000-990 Cultivo:62000 PASTOS PERMANENTES DE 5 O MAS AÑOS-SIN VARIEDAD Secano Exceso de superficie (Hectáreas):0,63

**INCIDENCIAS**

**INCIDENCIA DESCRIPCIÓN**

233 Superficie de cruce neta declarada en recinto ficticio comunal, menor que superficie asignada neta resultante del reparto del recinto ficticiocomunal.  
Ref:4533746 Recinto:23-078-900-99000-990 Cultivo:62000 PASTOS PERMANENTES DE 5 O MAS AÑOS-SIN VARIEDAD Secano

3706 Recinto ficticio del que forma parte un recinto real que a su vez, aparece declarado por productores individuales, sucediendo que para el recintoreal, la suma de superficie declarada por individuales y la indicada por Autoridades gestoras de pastos en común, supera la superficie queSIGPAC establece para ese recinto real. ( Real Decreto 1075/2014 de 19 de diciembre Art. 92, apdo. 3, Anexo XIV apdo. 2).  
Ref:4533746 Recinto:23-078-900-99000-990 Cultivo:62000 PASTOS PERMANENTES DE 5 O MAS AÑOS-SIN VARIEDAD Secano Exceso de superficie (Hectáreas):0,63



(1) Superficie declarada admisible ajustada con la superficie comprometida.  
(2) Factor de penalización valorando el alcance para el tipo de compromiso.  
(3) Solicita agricultura y tiene compromisos vigentes.  
(4) Solicita ganadería y tiene compromisos vigentes.

<u>APELLIDOS Y NOMBRE / RAZÓN SOCIAL</u>	<u>NIF</u>	<u>EXPEDIENTE</u>	<u>SOLICITA AGRICULT. (3)</u>	<u>SOLICITA GANADER. (4)</u>	<u>ANUALIDAD DE PAGO</u>
JIMENEZ NIETO MARTIN	****6204*	1149134	NO	SI	5ª

**DATOS MANTENIMIENTO**

**IMPORTE POR ANUALIDAD**

	<u>2015</u>	<u>2016</u>	<u>2017</u>	<u>2018</u>	<u>2019</u>
<b>IMPORTE MÁXIMO SUBVENCIONABLE</b>	10.782,19 €	10.782,19 €	10.782,19 €	10.779,89 €	10.779,89 €
<b>IMPORTE MEDIO DE TRANSFERENCIA (€/ha)</b>	57,51 €	57,51 €	57,51 €	57,51 €	57,51 €

**RESUMEN DE UNIDADES**

<u>Cód</u>	<u>GRUPO DE PAGO</u>	<u>Sup. Dec. Admisible (ha)</u>	<u>Sup. Comprometida (ha)</u>	<u>Sup. ajustada compromiso (1) (ha)</u>	<u>% sobredec.</u>	<u>SUP. PROPUESTA (ha)</u>	<u>Importe Declarado</u>	<u>Importe Topado</u>	<u>Importe Propuesto</u>	<u>Importe tras sobredec.</u>
63	PASTOS ASOCIADOS A GANADERÍA ECOLÓGICA	195,30		187,45	18,83	157,75	10.780,54	10.779,89	9.072,20	5.656,11
<b>TOTAL</b>		195,30	187,45	187,45		157,75	10.780,54	10.779,89	9.072,20	5.656,11

**APLICACIÓN DE REDUCCIONES Y SANCIONES**

	<u>Importe Calculado</u>	<u>Importe prerreduc.</u>	<u>Admisibilidad y compromisos</u>	<u>Presentación tardía</u>	<u>Omisión declaración</u>	<u>Condicionabilidad</u>	<u>PROPUESTO</u>	<u>IMPORTE ( Euros )</u>		
								<u>FEADER (Eje 2)</u>	<u>MAPA</u>	<u>CAGPDS</u>
GANADERÍA	9.072,20	5.656,11	0,00	0,00	0,00	0,00	5.656,11	4.242,08	608,03	806,00
<b>TOTAL</b>							5.656,11	4.242,08	608,03	806,00

**RECINTOS PROPUESTOS**

<u>REF.</u>	<u>REFERENCIA SIGPAC</u>	<u>CULTIVO</u>	<u>DESCRIPCIÓN CULTIVO</u>	<u>S/R</u>	<u>G.PAGO</u>	<u>PEND. MEDIA (%)</u>	<u>SUP. DEC. ADMISIBLE (ha)</u>	<u>SUP. COMPROM. (ha)</u>	<u>SUP. AJUSTADA COMPROM. (1) (ha)</u>	<u>SUP. CONY. SIGPAC (ha)</u>	<u>SUP. CERTIE. (ha)</u>	<u>SUP. CAMPO (ha)</u>	<u>SUP. CAMPO DETER. CULT. DECLARADO (ha)</u>	<u>SUP. DEC. REDUCIDA (ha)</u>	<u>SUP. PROPUESTA (ha)</u>
4525223	23-078-900-99000-9900	62000	PASTOS PERMANENTES DE 5 O MAS AÑOS-SIN VARIEDAD	S	63		195,30	187,49	187,49		195,30			187,49	157,75

**DATOS GANADERÍA**

**RESUMEN DE UNIDADES**

<u>Cód</u>	<u>GRUPO DE PAGO</u>	<u>Sup. Dec. Admisible (ha)</u>	<u>Sup. Comprometida (ha)</u>	<u>Sup. ajustada compromiso (1) (ha)</u>	<u>% sobredec.</u>	<u>SUP. PROPUESTA (ha)</u>	<u>Importe Declarado</u>	<u>Importe Topado</u>	<u>Importe Propuesto</u>	<u>Importe tras sobredec.</u>
63	PASTOS ASOCIADOS A GANADERÍA ECOLÓGICA	195,30		187,45	18,83	157,75	10.780,54	10.779,89	9.072,20	5.656,11
<b>TOTAL</b>		195,30	187,45	187,45		157,75	10.780,54	10.779,89	9.072,20	5.656,11

**RESUMEN DE PAGOS**

	<u>PROPUESTO</u>	<u>IMPORTE ( Euros )</u>		
		<u>FEADER (Eje 2)</u>	<u>MAPA</u>	<u>CAGPDS</u>
Propuesto a pagar	5.418,02	4.063,52	582,44	772,06
Propuesto a pagar	238,09	178,57	25,59	33,93
<b>TOTAL</b>	5.656,11	4.242,09	608,03	805,99

**APLICACIÓN DE REDUCCIONES Y SANCIONES**

	<u>Importe Calculado</u>	<u>Importe prerreduc.</u>	<u>Admisibilidad y compromisos</u>	<u>Presentación tardía</u>	<u>Omisión declaración</u>	<u>Condicionabilidad</u>	<u>PROPUESTO</u>	<u>IMPORTE ( Euros )</u>		
								<u>FEADER (Eje 2)</u>	<u>MAPA</u>	<u>CAGPDS</u>
	9.072,20	5.656,11	0,00	0,00	0,00	0,00	5.656,11	4.242,08	608,03	806,00
<b>TOTAL</b>							5.656,11	4.242,08	608,03	806,00



(1) Superficie declarada admisible ajustada con la superficie comprometida.  
 (2) Factor de penalización valorando el alcance para el tipo de compromiso.  
 (3) Solicita agricultura y tiene compromisos vigentes.  
 (4) Solicita ganadería y tiene compromisos vigentes.



**Datos considerados para el Cálculo de la Carga Ganadera mínima y máxima del expediente**

<u>Explotación</u>	<u>Especie</u>	<u>Inscrito en Sipea y Admisible</u>	<u>Censo Medio Animales</u>	<u>Ugm Calculada para CG Mínima</u>	<u>Ugm Calculada para CG Máxima</u>
ES230630007044	CABALLAR	NO	1,18	0,00	1,18
ES230630007044	CAPRINA	SI	13,30	2,00	2,00
ES230630007044	OVINA	SI	329,16	49,37	49,37
ES239040000576	CABALLAR	NO	1,58	0,00	1,58
ES239040000576	CAPRINA	SI	10,96	1,64	1,64
ES239040000576	OVINA	SI	287,71	43,16	43,16
				96,17	98,93

Superficie determinada para Cálculo Carga Ganadera Mínima: 194,11 ha  
 Superficie determinada para Cálculo Carga Ganadera Máxima: 194,11 ha  
 Carga Ganadera Mínima Expediente: 0,50 ugm/ha  
 Carga Ganadera Máxima Expediente: 0,51 ugm/ha

**Recintos Determinados para el Cálculo de Garga Ganadera Mínima**

<u>REF.</u>	<u>REFERENCIA SIGPAC</u>	<u>CULTIVO</u>	<u>DESCRIPCIÓN CULTIVO</u>	<u>S/R</u>	<u>SUP. PROPUESTA (ha)</u>
4525223	23-078-900-99000-9900	62000	PASTOS PERMANENTES DE 5 O MAS AÑOS-SIN VARIEDAD	S	194,11

**Recintos Determinados para el Cálculo de Garga Ganadera Máxima**

<u>REF.</u>	<u>REFERENCIA SIGPAC</u>	<u>CULTIVO</u>	<u>DESCRIPCIÓN CULTIVO</u>	<u>S/R</u>	<u>SUP. PROPUESTA (ha)</u>
4525223	23-078-900-99000-9900	62000	PASTOS PERMANENTES DE 5 O MAS AÑOS-SIN VARIEDAD	S	194,11

**Incidencias de carga ganadera**

**INCIDENCIA DESCRIPCIÓN**

- 232 Superficie de cruce en recinto ficticio comunal, mayor que superficie asignada neta resultante del reparto del ficticio comunal.  
 Ref:4525223 Recinto:23-078-900-99000-990 Cultivo:62000 PASTOS PERMANENTES DE 5 O MAS AÑOS-SIN VARIEDAD Secano Diferencia penalizable (Hectáreas):36,36
- 3706 Recinto ficticio del que forma parte un recinto real que a su vez, aparece declarado por productores individuales, sucediendo que para el recinto real, la suma de superficie declarada por individuales y la indicada por Autoridades gestoras de pastos en común, supera la superficie que SIGPAC establece para ese recinto real. ( Real Decreto 1075/2014 de 19 de diciembre Art. 92, apdo. 3, Anexo XIV apdo. 2).  
 Ref:4525223 Recinto:23-078-900-99000-990 Cultivo:62000 PASTOS PERMANENTES DE 5 O MAS AÑOS-SIN VARIEDAD Secano Exceso de superficie (Hectáreas):1,19

**INCIDENCIAS**

**INCIDENCIA DESCRIPCIÓN**

- 232 Superficie de cruce en recinto ficticio comunal, mayor que superficie asignada neta resultante del reparto del ficticio comunal.  
 Ref:4525223 Recinto:23-078-900-99000-990 Cultivo:62000 PASTOS PERMANENTES DE 5 O MAS AÑOS-SIN VARIEDAD Secano Diferencia penalizable (Hectáreas):36,36
- 3706 Recinto ficticio del que forma parte un recinto real que a su vez, aparece declarado por productores individuales, sucediendo que para el recinto real, la suma de superficie declarada por individuales y la indicada por Autoridades gestoras de pastos en común, supera la superficie que SIGPAC establece para ese recinto real. ( Real Decreto 1075/2014 de 19 de diciembre Art. 92, apdo. 3, Anexo XIV apdo. 2).  
 Ref:4525223 Recinto:23-078-900-99000-990 Cultivo:62000 PASTOS PERMANENTES DE 5 O MAS AÑOS-SIN VARIEDAD Secano Exceso de superficie (Hectáreas):1,19
- 85042 No inscrito en un organismo de control y certificación ecológico (artículo 5-1 e), Orden 26 mayo 2015)  
 Explotación:ES230630007044 Especie:CABALLAR  
 Explotación:ES239040000576 Especie:CABALLAR



(1) Superficie declarada admisible ajustada con la superficie comprometida.  
 (2) Factor de penalización valorando el alcance para el tipo de compromiso.  
 (3) Solicita agricultura y tiene compromisos vigentes.  
 (4) Solicita ganadería y tiene compromisos vigentes.

<u>APELLIDOS Y NOMBRE / RAZÓN SOCIAL</u>	<u>NIF</u>	<u>EXPEDIENTE</u>	<u>SOLICITA AGRICULT. (3)</u>	<u>SOLICITA GANADER. (4)</u>	<u>ANUALIDAD DE PAGO</u>
JIMENEZ ROBLES EMILIO	****6207*	1148686	NO	SI	5ª

**DATOS MANTENIMIENTO**

**IMPORTE POR ANUALIDAD**

	<u>2015</u>	<u>2016</u>	<u>2017</u>	<u>2018</u>	<u>2019</u>
<b>IMPORTE MÁXIMO SUBVENCIONABLE</b>	6.618,83 €	6.618,83 €	6.019,72 €	6.019,72 €	6.019,72 €
<b>IMPORTE MEDIO DE TRANSFERENCIA (€/ha)</b>	78,52 €	78,52 €	78,52 €	78,52 €	78,52 €

**RESUMEN DE UNIDADES**

<u>Cód</u>	<u>GRUPO DE PAGO</u>	<u>Sup. Dec. Admisible (ha)</u>	<u>Sup. Comprometida (ha)</u>	<u>Sup. ajustada compromiso (1) (ha)</u>	<u>% sobredec.</u>	<u>SUP. PROPUESTA (ha)</u>	<u>Importe Declarado</u>	<u>Importe Topado</u>	<u>Importe Propuesto</u>	<u>Importe tras sobredec.</u>
63	PASTOS ASOCIADOS A GANADERÍA ECOLÓGICA	84,29		76,66	0,68	76,14	6.243,40	6.019,72	5.978,51	5.978,51
	<b>TOTAL</b>	84,29	76,66	76,66		76,14	6.243,40	6.019,72	5.978,51	5.978,51

**APLICACIÓN DE REDUCCIONES Y SANCIONES**

	<u>Importe Calculado</u>	<u>Importe prerreduc.</u>	<u>Admisibilidad y compromisos</u>	<u>Presentación tardía</u>	<u>Omisión declaración</u>	<u>Condicionabilidad</u>	<u>PROPUESTO</u>	<u>IMPORTE ( Euros )</u>		
								<u>FEADER (Eje 2)</u>	<u>MAPA</u>	<u>CAGPDS</u>
GANADERÍA	5.978,51	5.978,51	0,00	0,00	0,00	0,00	5.978,51	4.483,88	642,69	851,94
<b>TOTAL</b>							5.978,51	4.483,88	642,69	851,94

**RECINTOS PROPUESTOS**

<u>REF.</u>	<u>REFERENCIA SIGPAC</u>	<u>CULTIVO</u>	<u>DESCRIPCIÓN CULTIVO</u>	<u>S/R</u>	<u>G.PAGO</u>	<u>PEND. MEDIA (%)</u>	<u>SUP. DEC. ADMISIBLE (ha)</u>	<u>SUP. COMPROM. (ha)</u>	<u>SUP. AJUSTADA COMPROM. (1) (ha)</u>	<u>SUP. CONY. SIGPAC (ha)</u>	<u>SUP. CERTIE. (ha)</u>	<u>SUP. CAMPO (ha)</u>	<u>SUP. CAMPO DETER. CULT. DECLARADO (ha)</u>	<u>SUP. DEC. REDUCIDA (ha)</u>	<u>SUP. PROPUESTA (ha)</u>
4526960	23-078-900-99000-9900	62000	PASTOS PERMANENTES DE 5 O MAS AÑOS-SIN VARIEDAD	S	63		84,29	95,01	84,29		79,40			84,29	76,14

**DATOS GANADERÍA**

**RESUMEN DE UNIDADES**

<u>Cód</u>	<u>GRUPO DE PAGO</u>	<u>Sup. Dec. Admisible (ha)</u>	<u>Sup. Comprometida (ha)</u>	<u>Sup. ajustada compromiso (1) (ha)</u>	<u>% sobredec.</u>	<u>SUP. PROPUESTA (ha)</u>	<u>Importe Declarado</u>	<u>Importe Topado</u>	<u>Importe Propuesto</u>	<u>Importe tras sobredec.</u>
63	PASTOS ASOCIADOS A GANADERÍA ECOLÓGICA	84,29		76,66	0,68	76,14	6.243,40	6.019,72	5.978,51	5.978,51
	<b>TOTAL</b>	84,29	76,66	76,66		76,14	6.243,40	6.019,72	5.978,51	5.978,51

**RESUMEN DE PAGOS**

	<u>PROPUESTO</u>	<u>IMPORTE ( Euros )</u>		
		<u>FEADER (Eje 2)</u>	<u>MAPA</u>	<u>CAGPDS</u>
Propuesto a pagar	5.432,80	4.074,60	584,03	774,17
Propuesto a pagar	545,71	409,28	58,66	77,77
<b>TOTAL</b>	5.978,51	4.483,88	642,69	851,94

**APLICACIÓN DE REDUCCIONES Y SANCIONES**

	<u>Importe Calculado</u>	<u>Importe prerreduc.</u>	<u>Admisibilidad y compromisos</u>	<u>Presentación tardía</u>	<u>Omisión declaración</u>	<u>Condicionabilidad</u>	<u>PROPUESTO</u>	<u>IMPORTE ( Euros )</u>		
								<u>FEADER (Eje 2)</u>	<u>MAPA</u>	<u>CAGPDS</u>
	5.978,51	5.978,51	0,00	0,00	0,00	0,00	5.978,51	4.483,88	642,69	851,94
<b>TOTAL</b>							5.978,51	4.483,88	642,69	851,94



(1) Superficie declarada admisible ajustada con la superficie comprometida.  
 (2) Factor de penalización valorando el alcance para el tipo de compromiso.  
 (3) Solicita agricultura y tiene compromisos vigentes.  
 (4) Solicita ganadería y tiene compromisos vigentes.

**Datos considerados para el Cálculo de la Carga Ganadera mínima y máxima del expediente**

<u>Explotación</u>	<u>Especie</u>	<u>Inscrito en Sipea y Admisible</u>	<u>Censo Medio Animales</u>	<u>Ugm Calculada para CG Mínima</u>	<u>Ugm Calculada para CG Máxima</u>
ES239040000727	CAPRINA	SI	10,16	1,52	1,52
ES239040000727	OVINA	SI	370,02	55,50	55,50
				57,02	57,02

**Superficie determinada para Cálculo Carga Ganadera Mínima:** 120,73 ha

**Superficie determinada para Cálculo Carga Ganadera Máxima:** 121,80 ha

**Carga Ganadera Mínima Expediente:** 0,47 ugm/ha

**Carga Ganadera Máxima Expediente:** 0,47 ugm/ha

**Recintos Determinados para el Cálculo de Garga Ganadera Mínima**

<u>REF.</u>	<u>REFERENCIA SIGPAC</u>	<u>CULTIVO</u>	<u>DESCRIPCIÓN CULTIVO</u>	<u>S/R</u>	<u>SUP. PROPUESTA (ha)</u>
-558703	23-078-013-00833-0002	20902	BARBECHO TRADICIONAL-CON CUBIERTA VEGETAL	S	0,05
4526960	23-078-900-99000-9900	62000	PASTOS PERMANENTES DE 5 O MAS AÑOS-SIN VARIEDAD	S	76,14
4640681	23-078-900-99000-9900	62000	PASTOS PERMANENTES DE 5 O MAS AÑOS-SIN VARIEDAD	S	35,38
1700000006155271	23-078-013-00428-0001	20902	BARBECHO TRADICIONAL-CON CUBIERTA VEGETAL	R	0,25
1700000006155272	23-078-029-00740-0001	20902	BARBECHO TRADICIONAL-CON CUBIERTA VEGETAL	S	0,66
1700000006155273	23-078-029-00741-0001	20902	BARBECHO TRADICIONAL-CON CUBIERTA VEGETAL	S	0,14
1700000006155274	23-078-016-00567-0001	20902	BARBECHO TRADICIONAL-CON CUBIERTA VEGETAL	S	0,19
1700000006155275	23-078-016-00566-0001	20902	BARBECHO TRADICIONAL-CON CUBIERTA VEGETAL	S	0,21
1700000006155276	23-078-016-00572-0002	20902	BARBECHO TRADICIONAL-CON CUBIERTA VEGETAL	S	0,20
1700000006155277	23-078-016-00429-0001	20902	BARBECHO TRADICIONAL-CON CUBIERTA VEGETAL	S	0,69
1700000006155286	23-078-017-00030-0002	62000	PASTOS PERMANENTES DE 5 O MAS AÑOS-SIN VARIEDAD	S	0,08
1700000006155288	23-078-017-00081-0001	62000	PASTOS PERMANENTES DE 5 O MAS AÑOS-SIN VARIEDAD	S	0,00
1700000006155289	23-078-017-00043-0003	62000	PASTOS PERMANENTES DE 5 O MAS AÑOS-SIN VARIEDAD	S	0,10
1700000006155290	23-078-017-00221-0001	62000	PASTOS PERMANENTES DE 5 O MAS AÑOS-SIN VARIEDAD	S	0,00
1700000006155291	23-078-017-00220-0003	62000	PASTOS PERMANENTES DE 5 O MAS AÑOS-SIN VARIEDAD	S	0,25
1700000006155292	23-078-017-00301-0001	62000	PASTOS PERMANENTES DE 5 O MAS AÑOS-SIN VARIEDAD	S	2,60
1700000006155303	23-078-017-00164-0001	62000	PASTOS PERMANENTES DE 5 O MAS AÑOS-SIN VARIEDAD	S	0,02
1700000006155304	23-078-017-00178-0002	62000	PASTOS PERMANENTES DE 5 O MAS AÑOS-SIN VARIEDAD	S	0,23
1700000006155306	23-078-016-00579-0003	62000	PASTOS PERMANENTES DE 5 O MAS AÑOS-SIN VARIEDAD	S	0,28
1700000006155309	23-078-017-00295-0002	62000	PASTOS PERMANENTES DE 5 O MAS AÑOS-SIN VARIEDAD	S	0,15
1700000006155313	23-078-017-00049-0002	62000	PASTOS PERMANENTES DE 5 O MAS AÑOS-SIN VARIEDAD	S	0,08
1700000006155316	23-078-016-00602-0001	20902	BARBECHO TRADICIONAL-CON CUBIERTA VEGETAL	S	0,61
1700000006155327	23-078-018-00169-0002	62000	PASTOS PERMANENTES DE 5 O MAS AÑOS-SIN VARIEDAD	S	0,00
1700000006155330	23-078-016-00864-0001	62000	PASTOS PERMANENTES DE 5 O MAS AÑOS-SIN VARIEDAD	S	0,06
1700000006155331	23-078-016-00865-0002	62000	PASTOS PERMANENTES DE 5 O MAS AÑOS-SIN VARIEDAD	S	0,02
1700000006155334	23-078-013-00832-0001	20902	BARBECHO TRADICIONAL-CON CUBIERTA VEGETAL	S	0,34
1700000006155335	23-078-013-00833-0001	20902	BARBECHO TRADICIONAL-CON CUBIERTA VEGETAL	S	0,32
1700000006155336	23-078-016-00544-0001	20902	BARBECHO TRADICIONAL-CON CUBIERTA VEGETAL	S	0,87
1700000006155338	23-078-017-00178-0001	20902	BARBECHO TRADICIONAL-CON CUBIERTA VEGETAL	S	0,41
1700000006155352	23-078-016-00449-0001	20902	BARBECHO TRADICIONAL-CON CUBIERTA VEGETAL	S	0,31
1700000006155364	23-078-016-00858-0001	62000	PASTOS PERMANENTES DE 5 O MAS AÑOS-SIN VARIEDAD	S	0,07
1700000006155368	23-078-016-00244-0003	62000	PASTOS PERMANENTES DE 5 O MAS AÑOS-SIN VARIEDAD	R	0,02

**Recintos Determinados para el Cálculo de Garga Ganadera Máxima**

<u>REF.</u>	<u>REFERENCIA SIGPAC</u>	<u>CULTIVO</u>	<u>DESCRIPCIÓN CULTIVO</u>	<u>S/R</u>	<u>SUP. PROPUESTA (ha)</u>
-558703	23-078-013-00833-0002	20902	BARBECHO TRADICIONAL-CON CUBIERTA VEGETAL	S	0,05
-558702	23-078-013-00832-0002	20902	BARBECHO TRADICIONAL-CON CUBIERTA VEGETAL	S	0,13
4526960	23-078-900-99000-9900	62000	PASTOS PERMANENTES DE 5 O MAS AÑOS-SIN VARIEDAD	S	76,14
4640681	23-078-900-99000-9900	62000	PASTOS PERMANENTES DE 5 O MAS AÑOS-SIN VARIEDAD	S	35,38

(1) Superficie declarada admisible ajustada con la superficie comprometida.  
 (2) Factor de penalización valorando el alcance para el tipo de compromiso.  
 (3) Solicita agricultura y tiene compromisos vigentes.  
 (4) Solicita ganadería y tiene compromisos vigentes.

**Datos considerados para el Cálculo de la Carga Ganadera mínima y máxima del expediente**

**Recintos Determinados para el Cálculo de Garga Ganadera Máxima**

REF.	REFERENCIA SIGPAC	CULTIVO	DESCRIPCIÓN CULTIVO	S/R	SUP. PROPUUESTA (ha)
1700000006155270	23-078-012-00176-0002	20902	BARBECHO TRADICIONAL-CON CUBIERTA VEGETAL	S	0,32
1700000006155271	23-078-013-00428-0001	20902	BARBECHO TRADICIONAL-CON CUBIERTA VEGETAL	R	0,25
1700000006155272	23-078-029-00740-0001	20902	BARBECHO TRADICIONAL-CON CUBIERTA VEGETAL	S	0,66
1700000006155273	23-078-029-00741-0001	20902	BARBECHO TRADICIONAL-CON CUBIERTA VEGETAL	S	0,14
1700000006155274	23-078-016-00567-0001	20902	BARBECHO TRADICIONAL-CON CUBIERTA VEGETAL	S	0,19
1700000006155275	23-078-016-00566-0001	20902	BARBECHO TRADICIONAL-CON CUBIERTA VEGETAL	S	0,21
1700000006155276	23-078-016-00572-0002	20902	BARBECHO TRADICIONAL-CON CUBIERTA VEGETAL	S	0,20
1700000006155277	23-078-016-00429-0001	20902	BARBECHO TRADICIONAL-CON CUBIERTA VEGETAL	S	0,69
1700000006155286	23-078-017-00030-0002	62000	PASTOS PERMANENTES DE 5 O MAS AÑOS-SIN VARIEDAD	S	0,08
1700000006155288	23-078-017-00081-0001	62000	PASTOS PERMANENTES DE 5 O MAS AÑOS-SIN VARIEDAD	S	0,00
1700000006155289	23-078-017-00043-0003	62000	PASTOS PERMANENTES DE 5 O MAS AÑOS-SIN VARIEDAD	S	0,10
1700000006155290	23-078-017-00221-0001	62000	PASTOS PERMANENTES DE 5 O MAS AÑOS-SIN VARIEDAD	S	0,00
1700000006155291	23-078-017-00220-0003	62000	PASTOS PERMANENTES DE 5 O MAS AÑOS-SIN VARIEDAD	S	0,25
1700000006155292	23-078-017-00301-0001	62000	PASTOS PERMANENTES DE 5 O MAS AÑOS-SIN VARIEDAD	S	2,60
1700000006155303	23-078-017-00164-0001	62000	PASTOS PERMANENTES DE 5 O MAS AÑOS-SIN VARIEDAD	S	0,02
1700000006155304	23-078-017-00178-0002	62000	PASTOS PERMANENTES DE 5 O MAS AÑOS-SIN VARIEDAD	S	0,23
1700000006155306	23-078-016-00579-0003	62000	PASTOS PERMANENTES DE 5 O MAS AÑOS-SIN VARIEDAD	S	0,28
1700000006155309	23-078-017-00295-0002	62000	PASTOS PERMANENTES DE 5 O MAS AÑOS-SIN VARIEDAD	S	0,15
1700000006155313	23-078-017-00049-0002	62000	PASTOS PERMANENTES DE 5 O MAS AÑOS-SIN VARIEDAD	S	0,08
1700000006155316	23-078-016-00602-0001	20902	BARBECHO TRADICIONAL-CON CUBIERTA VEGETAL	S	0,61
1700000006155327	23-078-018-00169-0002	62000	PASTOS PERMANENTES DE 5 O MAS AÑOS-SIN VARIEDAD	S	0,00
1700000006155330	23-078-016-00864-0001	62000	PASTOS PERMANENTES DE 5 O MAS AÑOS-SIN VARIEDAD	S	0,06
1700000006155331	23-078-016-00865-0002	62000	PASTOS PERMANENTES DE 5 O MAS AÑOS-SIN VARIEDAD	S	0,02
1700000006155334	23-078-013-00832-0001	20902	BARBECHO TRADICIONAL-CON CUBIERTA VEGETAL	S	0,34
1700000006155335	23-078-013-00833-0001	20902	BARBECHO TRADICIONAL-CON CUBIERTA VEGETAL	S	0,32
1700000006155336	23-078-016-00544-0001	20902	BARBECHO TRADICIONAL-CON CUBIERTA VEGETAL	S	0,87
1700000006155338	23-078-017-00178-0001	20902	BARBECHO TRADICIONAL-CON CUBIERTA VEGETAL	S	0,41
1700000006155352	23-078-016-00449-0001	20902	BARBECHO TRADICIONAL-CON CUBIERTA VEGETAL	S	0,31
1700000006155360	23-078-014-00352-0001	20902	BARBECHO TRADICIONAL-CON CUBIERTA VEGETAL	R	0,17
1700000006155362	23-078-016-00872-0001	20902	BARBECHO TRADICIONAL-CON CUBIERTA VEGETAL	S	0,27
1700000006155364	23-078-016-00858-0001	62000	PASTOS PERMANENTES DE 5 O MAS AÑOS-SIN VARIEDAD	S	0,07
1700000006155368	23-078-016-00244-0003	62000	PASTOS PERMANENTES DE 5 O MAS AÑOS-SIN VARIEDAD	R	0,02
1700000006155369	23-078-016-00256-0001	62000	PASTOS PERMANENTES DE 5 O MAS AÑOS-SIN VARIEDAD	R	0,18
1700000006155375	23-078-018-00152-0001	20902	BARBECHO TRADICIONAL-CON CUBIERTA VEGETAL	S	0,00

**Incidencias de carga ganadera**

**INCIDENCIA DESCRIPCIÓN**

- 232 Superficie de cruce en recinto ficticio comunal, mayor que superficie asignada neta resultante del reparto del ficticio comunal.  
 Ref:4526960 Recinto:23-078-900-99000-990 Cultivo:62000 PASTOS PERMANENTES DE 5 O MAS AÑOS-SIN VARIEDAD Secano Diferencia penalizable (Hectáreas):7,41  
 Ref:4640681 Recinto:23-078-900-99000-990 Cultivo:62000 PASTOS PERMANENTES DE 5 O MAS AÑOS-SIN VARIEDAD Secano Diferencia penalizable (Hectáreas):7,41
- 3706 Recinto ficticio del que forma parte un recinto real que a su vez, aparece declarado por productores individuales, sucediendo que para el recinto real, la suma de superficie declarada por individuales y la indicada por Autoridades gestoras de pastos en común, supera la superficie que SIGPAC establece para ese recinto real. ( Real Decreto 1075/2014 de 19 de diciembre Art. 92, apdo. 3, Anexo XIV apdo. 2).  
 Ref:4526960 Recinto:23-078-900-99000-990 Cultivo:62000 PASTOS PERMANENTES DE 5 O MAS AÑOS-SIN VARIEDAD Secano Exceso de superficie (Hectáreas):0,74  
 Ref:4640681 Recinto:23-078-900-99000-990 Cultivo:62000 PASTOS PERMANENTES DE 5 O MAS AÑOS-SIN VARIEDAD Secano Exceso de superficie (Hectáreas):0,74

**INCIDENCIAS**

**INCIDENCIA DESCRIPCIÓN**

(1) Superficie declarada admisible ajustada con la superficie comprometida.  
 (2) Factor de penalización valorando el alcance para el tipo de compromiso.  
 (3) Solicita agricultura y tiene compromisos vigentes.  
 (4) Solicita ganadería y tiene compromisos vigentes.

- 232 Superficie de cruce en recinto ficticio comunal, mayor que superficie asignada neta resultante del reparto del ficticio comunal.  
Ref:4526960 Recinto:23-078-900-99000-990 Cultivo:62000 PASTOS PERMANENTES DE 5 O MAS AÑOS-SIN VARIEDAD Secano  
Diferencia penalizable (Hectáreas):7,41
- 3706 Recinto ficticio del que forma parte un recinto real que a su vez, aparece declarado por productores individuales, sucediendo que para el recintoreal, la suma de superficie declarada por individuales y la indicada por Autoridades gestoras de pastos en común, supera la superficie queSIGPAC establece para ese recinto real. ( Real Decreto 1075/2014 de 19 de diciembre Art. 92, apdo. 3, Anexo XIV apdo. 2).  
Ref:4526960 Recinto:23-078-900-99000-990 Cultivo:62000 PASTOS PERMANENTES DE 5 O MAS AÑOS-SIN VARIEDAD Secano  
Exceso de superficie (Hectáreas):0,74
- 85002 Recinto declarado que no cumple en su totalidad con las normas de producción ecológica (artículo 5-1 e), Orden 26 mayo 2015)  
Ref:4526960 Recinto:23-078-900-99000-990 Cultivo:62000 PASTOS PERMANENTES DE 5 O MAS AÑOS-SIN VARIEDAD Secano  
Sup. Declarada:84,29 Superficie Certificada (Ha):79,4
- 85031 Solicita recinto que no está comprometido para la operación.  
Ref:1700000006155289 Recinto:23-078-017-00043-003 Cultivo:62000 PASTOS PERMANENTES DE 5 O MAS AÑOS-SIN VARIEDAD Secano  
Ref:1700000006155288 Recinto:23-078-017-00081-001 Cultivo:62000 PASTOS PERMANENTES DE 5 O MAS AÑOS-SIN VARIEDAD Secano



<u>APELLIDOS Y NOMBRE / RAZÓN SOCIAL</u>	<u>NIF</u>	<u>EXPEDIENTE</u>	<u>SOLICITA AGRICULT. (3)</u>	<u>SOLICITA GANADER. (4)</u>	<u>ANUALIDAD DE PAGO</u>
PUNZANO NIETO ANTONIO	****7881*	1106835	SI	SI	5ª

**DATOS MANTENIMIENTO**

**IMPORTE POR ANUALIDAD**

	<u>2015</u>	<u>2016</u>	<u>2017</u>	<u>2018</u>	<u>2019</u>
<b>IMPORTE MÁXIMO SUBVENCIONABLE</b>	5.482,69 €	5.482,69 €	5.481,16 €	5.480,65 €	5.480,65 €
<b>IMPORTE MEDIO DE TRANSFERENCIA (€/ha)</b>	51,07 €	51,07 €	51,07 €	51,07 €	51,07 €

**RESUMEN DE UNIDADES**

<u>Cód</u>	<u>GRUPO DE PAGO</u>	<u>Sup. Dec. Admisible (ha)</u>	<u>Sup. Comprometida (ha)</u>	<u>Sup. ajustada compromiso (1) (ha)</u>	<u>% sobredec.</u>	<u>SUP. PROPUESTA (ha)</u>	<u>Importe Declarado</u>	<u>Importe Topado</u>	<u>Importe Propuesto</u>	<u>Importe tras sobredec.</u>
59	HERBÁCEOS	1,43		1,43	0,00	1,43	216,17	147,38	147,38	147,38
63	PASTOS ASOCIADOS A GANADERÍA ECOLÓGICA	106,44		100,48	15,47	87,02	4.704,73	5.056,99	4.074,28	2.813,88
<b>TOTAL</b>		107,87	107,32	101,91		88,45	4.920,90	5.204,37	4.221,66	2.961,26

**APLICACIÓN DE REDUCCIONES Y SANCIONES**

	<u>Importe Calculado</u>	<u>Importe prerreduc.</u>	<u>Admisibilidad y compromisos</u>	<u>Presentación tardía</u>	<u>Omisión declaración</u>	<u>Condicionabilidad</u>	<u>PROPUESTO</u>	<u>IMPORTE ( Euros )</u>		
								<u>FEADER (Eje 2)</u>	<u>MAPA</u>	<u>CAGPDS</u>
AGRICULTURA	147,38	147,38	0,00	0,00	0,00	0,00	147,38	110,54	15,84	21,00
GANADERÍA	4.074,28	2.813,88	0,00	0,00	0,00	0,00	2.813,88	2.110,41	302,49	400,98
<b>TOTAL</b>							2.961,26	2.110,41	302,49	400,98

**RECINTOS PROPUESTOS**

<u>REF.</u>	<u>REFERENCIA SIGPAC</u>	<u>CULTIVO DESCRIPCIÓN CULTIVO</u>	<u>S/R</u>	<u>G.PAGO</u>	<u>PEND. MEDIA (%)</u>	<u>SUP. DEC. ADMISIBLE (ha)</u>	<u>SUP. COMPROM. (ha)</u>	<u>SUP. AJUSTADA COMPROM. (1) (ha)</u>	<u>SUP. CONV. SIGPAC (ha)</u>	<u>SUP. CERTIF. (ha)</u>	<u>SUP. CAMPO (ha)</u>	<u>SUP. CAMPO DETE. CULT. DECLARADO (ha)</u>	<u>SUP. DEC. REDUCIDA (ha)</u>	<u>SUP. PROPUESTA (ha)</u>
4645901	23-078-900-99000-9900	62000 PASTOS PERMANENTES DE 5 O MAS AÑOS-SIN VARIEDAD	S	63		105,93	99,97	99,97		98,56			99,97	86,51
1700000006157498	23-078-016-00560-0002	8000 AVENA-SIN VARIEDAD	S	59	8,62	0,24	0,24	0,24		0,24			0,24	0,24
1700000006157505	23-078-017-00257-0003	62000 PASTOS PERMANENTES DE 5 O MAS AÑOS-SIN VARIEDAD	S	63	14,13	0,36	0,36	0,36		0,36			0,36	0,36
1700000006157511	23-078-016-00114-0001	8000 AVENA-SIN VARIEDAD	S	59	19,64	0,76	0,76	0,76		0,76			0,76	0,76
1700000006157513	23-078-016-00583-0001	8000 AVENA-SIN VARIEDAD	S	59	14,18	0,43	0,43	0,43		0,43			0,43	0,43
1700000006157514	23-078-017-00111-0002	62000 PASTOS PERMANENTES DE 5 O MAS AÑOS-SIN VARIEDAD	S	63	7,32	0,15	0,18	0,15		0,18			0,15	0,15

**DATOS AGRICULTURA**

**RESUMEN DE UNIDADES**

<u>Cód</u>	<u>GRUPO DE PAGO</u>	<u>Sup. Dec. Admisible (ha)</u>	<u>Sup. Comprometida (ha)</u>	<u>Sup. ajustada compromiso (1) (ha)</u>	<u>% sobredec.</u>	<u>SUP. PROPUESTA (ha)</u>	<u>Importe Declarado</u>	<u>Importe Topado</u>	<u>Importe Propuesto</u>	<u>Importe tras sobredec.</u>
59	HERBÁCEOS	1,43		1,43	0,00	1,43	216,17	147,38	147,38	147,38
<b>TOTAL</b>		1,43	107,32	1,43		1,43	216,17	147,38	147,38	147,38

**RESUMEN DE PAGOS**

	<u>PROPUESTO</u>	<u>IMPORTE ( Euros )</u>		
		<u>FEADER (Eje 2)</u>	<u>MAPA</u>	<u>CAGPDS</u>
Propuesto a pagar	147,38	110,54	15,84	21,00

**APLICACIÓN DE REDUCCIONES Y SANCIONES**

	<u>Importe Calculado</u>	<u>Importe prerreduc.</u>	<u>Admisibilidad y compromisos</u>	<u>Presentación tardía</u>	<u>Omisión declaración</u>	<u>Condicionabilidad</u>	<u>PROPUESTO</u>	<u>IMPORTE ( Euros )</u>		
								<u>FEADER (Eje 2)</u>	<u>MAPA</u>	<u>CAGPDS</u>
	147,38	147,38	0,00	0,00	0,00	0,00	147,38	110,54	15,84	21,00
<b>TOTAL</b>							147,38	110,54	15,84	21,00

**DATOS GANADERÍA**

**RESUMEN DE UNIDADES**

<u>Cód</u>	<u>GRUPO DE PAGO</u>	<u>Sup. Dec. Admisible (ha)</u>	<u>Sup. Comprometida (ha)</u>	<u>Sup. ajustada compromiso (1) (ha)</u>	<u>% sobredec.</u>	<u>SUP. PROPUESTA (ha)</u>	<u>Importe Declarado</u>	<u>Importe Topado</u>	<u>Importe Propuesto</u>	<u>Importe tras sobredec.</u>
63	PASTOS ASOCIADOS A GANADERÍA ECOLÓGICA	106,44		100,48	15,47	87,02	4.704,73	5.056,99	4.074,28	2.813,88
<b>TOTAL</b>		106,44	107,32	100,48		87,02	4.704,73	5.056,99	4.074,28	2.813,88

(1) Superficie declarada admisible ajustada con la superficie comprometida.  
 (2) Factor de penalización valorando el alcance para el tipo de compromiso.  
 (3) Solicita agricultura y tiene compromisos vigentes.  
 (4) Solicita ganadería y tiene compromisos vigentes.

**RESUMEN DE PAGOS**

	<b>IMPORTE ( Euros )</b>			
	<b>PROPUESTO</b>	<b>FEADER (Eje 2)</b>	<b>MAPA</b>	<b>CAGPDS</b>
Propuesto a pagar	2.813,88	2.110,41	302,49	400,98

**APLICACIÓN DE REDUCCIONES Y SANCIONES**

	<b>Importe Calculado</b>	<b>Importe prereduc.</b>	<b>Admisibilidad y compromisos</b>	<b>Presentación tardía</b>	<b>Omisión declaración</b>	<b>Condicionabilidad</b>	<b>IMPORTE ( Euros )</b>			
							<b>PROPUESTO</b>	<b>FEADER (Eje 2)</b>	<b>MAPA</b>	<b>CAGPDS</b>
	4.074,28	2.813,88	0,00	0,00	0,00	0,00	2.813,88	2.110,41	302,49	400,98
<b>TOTAL</b>							<b>2.813,88</b>	<b>2.110,41</b>	<b>302,49</b>	<b>400,98</b>

**Datos considerados para el Cálculo de la Carga Ganadera mínima y máxima del expediente**

<b>Explotación</b>	<b>Especie</b>	<b>Inscrito en Sipea y Admisible</b>	<b>Censo Medio Animales</b>	<b>Ugm Calculada para CG Mínima</b>	<b>Ugm Calculada para CG Máxima</b>
ES230590000591	CAPRINA	SI	20,08	3,01	3,01
ES230590000591	OVINA	SI	0,00	0,00	0,00
ES230590000658	OVINA	SI	273,89	41,08	41,08
ES239040000808	CABALLAR	NO	0,33	0,00	0,33
ES239040000808	CAPRINA	SI	0,29	0,04	0,04
ES239040000808	OVINA	SI	406,25	60,94	60,94
ES239040000815	CAPRINA	SI	30,65	4,60	4,60
ES239040000815	OVINA	SI	0,00	0,00	0,00
				<b>109,67</b>	<b>110,00</b>

**Superficie determinada para Cálculo Carga Ganadera Mínima:** 630,93 ha

**Superficie determinada para Cálculo Carga Ganadera Máxima:** 630,93 ha

Los importes del Grupo de Pago de pastos de este expediente han sido ajustados por no llegar a la carga ganadera mínima de 0,3

**Carga Ganadera Mínima Expediente:** 0,17 ugm/ha

**Carga Ganadera Máxima Expediente:** 0,17 ugm/ha

**Recintos Determinados para el Cálculo de Garga Ganadera Mínima**

<b>REF.</b>	<b>REFERENCIA SIGPAC</b>	<b>CULTIVO</b>	<b>DESCRIPCIÓN CULTIVO</b>	<b>S/R</b>	<b>SUP. PROPUESTA (ha)</b>
-566613	23-081-015-00006-0015	62000	PASTOS PERMANENTES DE 5 O MAS AÑOS-SIN VARIEDAD	S	0,37
-566612	23-081-015-00006-0014	62000	PASTOS PERMANENTES DE 5 O MAS AÑOS-SIN VARIEDAD	S	0,48
-566611	23-081-015-00006-0013	62000	PASTOS PERMANENTES DE 5 O MAS AÑOS-SIN VARIEDAD	S	3,25
-566610	23-081-015-00006-0012	62000	PASTOS PERMANENTES DE 5 O MAS AÑOS-SIN VARIEDAD	S	5,20
-566609	23-081-015-00006-0011	62000	PASTOS PERMANENTES DE 5 O MAS AÑOS-SIN VARIEDAD	S	1,96
4645901	23-078-900-99000-9900	62000	PASTOS PERMANENTES DE 5 O MAS AÑOS-SIN VARIEDAD	S	86,51
4645937	23-078-900-99000-9900	62000	PASTOS PERMANENTES DE 5 O MAS AÑOS-SIN VARIEDAD	S	138,51
1700000006157458	23-059-002-00009-0001	62000	PASTOS PERMANENTES DE 5 O MAS AÑOS-SIN VARIEDAD	S	0,34
1700000006157459	23-081-015-00035-0001	62000	PASTOS PERMANENTES DE 5 O MAS AÑOS-SIN VARIEDAD	S	0,18
1700000006157460	23-081-015-00020-0001	62000	PASTOS PERMANENTES DE 5 O MAS AÑOS-SIN VARIEDAD	S	0,17
1700000006157461	23-081-015-00001-0010	62000	PASTOS PERMANENTES DE 5 O MAS AÑOS-SIN VARIEDAD	S	0,78
1700000006157463	23-081-015-00001-0012	62000	PASTOS PERMANENTES DE 5 O MAS AÑOS-SIN VARIEDAD	S	0,93
1700000006157464	23-081-015-00019-0003	62000	PASTOS PERMANENTES DE 5 O MAS AÑOS-SIN VARIEDAD	S	1,12
1700000006157465	23-081-015-00001-0007	62000	PASTOS PERMANENTES DE 5 O MAS AÑOS-SIN VARIEDAD	S	85,92
1700000006157466	23-081-015-00017-0001	62000	PASTOS PERMANENTES DE 5 O MAS AÑOS-SIN VARIEDAD	S	0,55
1700000006157467	23-081-015-00018-0001	62000	PASTOS PERMANENTES DE 5 O MAS AÑOS-SIN VARIEDAD	S	3,61
1700000006157468	23-081-015-00025-0001	62000	PASTOS PERMANENTES DE 5 O MAS AÑOS-SIN VARIEDAD	S	0,42
1700000006157469	23-081-015-00032-0003	62000	PASTOS PERMANENTES DE 5 O MAS AÑOS-SIN VARIEDAD	S	1,01
1700000006157470	23-081-015-00005-0002	62000	PASTOS PERMANENTES DE 5 O MAS AÑOS-SIN VARIEDAD	S	7,41
1700000006157471	23-081-015-00001-0011	62000	PASTOS PERMANENTES DE 5 O MAS AÑOS-SIN VARIEDAD	S	0,66
1700000006157472	23-081-015-00015-0001	62000	PASTOS PERMANENTES DE 5 O MAS AÑOS-SIN VARIEDAD	S	0,22

(1) Superficie declarada admisible ajustada con la superficie comprometida.  
 (2) Factor de penalización valorando el alcance para el tipo de compromiso.  
 (3) Solicita agricultura y tiene compromisos vigentes.  
 (4) Solicita ganadería y tiene compromisos vigentes.



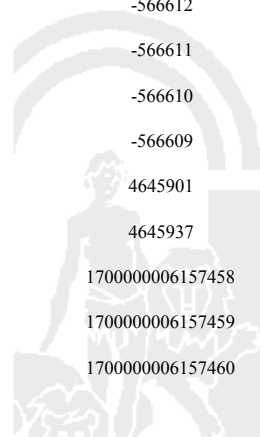
**Datos considerados para el Cálculo de la Carga Ganadera mínima y máxima del expediente**

**Recintos Determinados para el Cálculo de Garga Ganadera Mínima**

<u>REF.</u>	<u>REFERENCIA SIGPAC</u>	<u>CULTIVO</u>	<u>DESCRIPCIÓN CULTIVO</u>	<u>S/R</u>	<u>SUP. PROPUESTA (ha)</u>
170000006157473	23-081-015-00028-0001	62000	PASTOS PERMANENTES DE 5 O MAS AÑOS-SIN VARIEDAD	S	0,59
170000006157474	23-081-015-00024-0002	62000	PASTOS PERMANENTES DE 5 O MAS AÑOS-SIN VARIEDAD	S	0,14
170000006157476	23-081-015-00033-0001	62000	PASTOS PERMANENTES DE 5 O MAS AÑOS-SIN VARIEDAD	S	0,54
170000006157477	23-081-015-00004-0001	62000	PASTOS PERMANENTES DE 5 O MAS AÑOS-SIN VARIEDAD	S	34,25
170000006157478	23-081-015-00013-0001	62000	PASTOS PERMANENTES DE 5 O MAS AÑOS-SIN VARIEDAD	S	0,50
170000006157479	23-081-015-00027-0001	62000	PASTOS PERMANENTES DE 5 O MAS AÑOS-SIN VARIEDAD	S	0,30
170000006157480	23-081-015-00038-0001	62000	PASTOS PERMANENTES DE 5 O MAS AÑOS-SIN VARIEDAD	S	0,54
170000006157481	23-081-015-00021-0001	62000	PASTOS PERMANENTES DE 5 O MAS AÑOS-SIN VARIEDAD	S	0,73
170000006157482	23-081-015-00006-0001	62000	PASTOS PERMANENTES DE 5 O MAS AÑOS-SIN VARIEDAD	S	61,06
170000006157483	23-081-015-00030-0001	62000	PASTOS PERMANENTES DE 5 O MAS AÑOS-SIN VARIEDAD	S	0,41
170000006157484	23-081-015-00031-0001	62000	PASTOS PERMANENTES DE 5 O MAS AÑOS-SIN VARIEDAD	S	0,46
170000006157485	23-081-015-00039-0001	62000	PASTOS PERMANENTES DE 5 O MAS AÑOS-SIN VARIEDAD	S	0,08
170000006157486	23-081-015-00022-0001	62000	PASTOS PERMANENTES DE 5 O MAS AÑOS-SIN VARIEDAD	S	0,63
170000006157487	23-081-015-00016-0001	62000	PASTOS PERMANENTES DE 5 O MAS AÑOS-SIN VARIEDAD	S	0,12
170000006157488	23-081-015-00036-0001	62000	PASTOS PERMANENTES DE 5 O MAS AÑOS-SIN VARIEDAD	S	0,12
170000006157489	23-081-015-00014-0001	62000	PASTOS PERMANENTES DE 5 O MAS AÑOS-SIN VARIEDAD	S	1,28
170000006157490	23-081-015-00040-0002	62000	PASTOS PERMANENTES DE 5 O MAS AÑOS-SIN VARIEDAD	S	70,75
170000006157491	23-081-015-00034-0001	62000	PASTOS PERMANENTES DE 5 O MAS AÑOS-SIN VARIEDAD	S	0,42
170000006157492	23-081-015-00037-0001	62000	PASTOS PERMANENTES DE 5 O MAS AÑOS-SIN VARIEDAD	S	0,39
170000006157499	23-059-002-00009-0003	62000	PASTOS PERMANENTES DE 5 O MAS AÑOS-SIN VARIEDAD	S	3,70
170000006157505	23-078-017-00257-0003	62000	PASTOS PERMANENTES DE 5 O MAS AÑOS-SIN VARIEDAD	S	0,36
170000006157509	23-081-015-00019-0001	62000	PASTOS PERMANENTES DE 5 O MAS AÑOS-SIN VARIEDAD	S	0,01
170000006157510	23-059-004-00004-0138	62000	PASTOS PERMANENTES DE 5 O MAS AÑOS-SIN VARIEDAD	S	1,13
170000006157512	23-059-004-00004-0118	62000	PASTOS PERMANENTES DE 5 O MAS AÑOS-SIN VARIEDAD	S	101,17
170000006157514	23-078-017-00111-0002	62000	PASTOS PERMANENTES DE 5 O MAS AÑOS-SIN VARIEDAD	S	0,15
170000006157515	23-059-002-00010-0004	62000	PASTOS PERMANENTES DE 5 O MAS AÑOS-SIN VARIEDAD	S	5,46
170000006157517	23-059-002-00009-0007	62000	PASTOS PERMANENTES DE 5 O MAS AÑOS-SIN VARIEDAD	S	5,82
170000006157526	23-081-015-00023-0002	62000	PASTOS PERMANENTES DE 5 O MAS AÑOS-SIN VARIEDAD	S	0,22

**Recintos Determinados para el Cálculo de Garga Ganadera Máxima**

<u>REF.</u>	<u>REFERENCIA SIGPAC</u>	<u>CULTIVO</u>	<u>DESCRIPCIÓN CULTIVO</u>	<u>S/R</u>	<u>SUP. PROPUESTA (ha)</u>
-566613	23-081-015-00006-0015	62000	PASTOS PERMANENTES DE 5 O MAS AÑOS-SIN VARIEDAD	S	0,37
-566612	23-081-015-00006-0014	62000	PASTOS PERMANENTES DE 5 O MAS AÑOS-SIN VARIEDAD	S	0,48
-566611	23-081-015-00006-0013	62000	PASTOS PERMANENTES DE 5 O MAS AÑOS-SIN VARIEDAD	S	3,25
-566610	23-081-015-00006-0012	62000	PASTOS PERMANENTES DE 5 O MAS AÑOS-SIN VARIEDAD	S	5,20
-566609	23-081-015-00006-0011	62000	PASTOS PERMANENTES DE 5 O MAS AÑOS-SIN VARIEDAD	S	1,96
4645901	23-078-900-99000-9900	62000	PASTOS PERMANENTES DE 5 O MAS AÑOS-SIN VARIEDAD	S	86,51
4645937	23-078-900-99000-9900	62000	PASTOS PERMANENTES DE 5 O MAS AÑOS-SIN VARIEDAD	S	138,51
170000006157458	23-059-002-00009-0001	62000	PASTOS PERMANENTES DE 5 O MAS AÑOS-SIN VARIEDAD	S	0,34
170000006157459	23-081-015-00035-0001	62000	PASTOS PERMANENTES DE 5 O MAS AÑOS-SIN VARIEDAD	S	0,18
170000006157460	23-081-015-00020-0001	62000	PASTOS PERMANENTES DE 5 O MAS AÑOS-SIN VARIEDAD	S	0,17



(1) Superficie declarada admisible ajustada con la superficie comprometida.  
 (2) Factor de penalización valorando el alcance para el tipo de compromiso.  
 (3) Solicita agricultura y tiene compromisos vigentes.  
 (4) Solicita ganadería y tiene compromisos vigentes.

**Datos considerados para el Cálculo de la Carga Ganadera mínima y máxima del expediente**

**Recintos Determinados para el Cálculo de Garga Ganadera Máxima**

<u>REF.</u>	<u>REFERENCIA SIGPAC</u>	<u>CULTIVO</u>	<u>DESCRIPCIÓN CULTIVO</u>	<u>S/R</u>	<u>SUP. PROPUESTA (ha)</u>
170000006157461	23-081-015-00001-0010	62000	PASTOS PERMANENTES DE 5 O MAS AÑOS-SIN VARIEDAD	S	0,78
170000006157463	23-081-015-00001-0012	62000	PASTOS PERMANENTES DE 5 O MAS AÑOS-SIN VARIEDAD	S	0,93
170000006157464	23-081-015-00019-0003	62000	PASTOS PERMANENTES DE 5 O MAS AÑOS-SIN VARIEDAD	S	1,12
170000006157465	23-081-015-00001-0007	62000	PASTOS PERMANENTES DE 5 O MAS AÑOS-SIN VARIEDAD	S	85,92
170000006157466	23-081-015-00017-0001	62000	PASTOS PERMANENTES DE 5 O MAS AÑOS-SIN VARIEDAD	S	0,55
170000006157467	23-081-015-00018-0001	62000	PASTOS PERMANENTES DE 5 O MAS AÑOS-SIN VARIEDAD	S	3,61
170000006157468	23-081-015-00025-0001	62000	PASTOS PERMANENTES DE 5 O MAS AÑOS-SIN VARIEDAD	S	0,42
170000006157469	23-081-015-00032-0003	62000	PASTOS PERMANENTES DE 5 O MAS AÑOS-SIN VARIEDAD	S	1,01
170000006157470	23-081-015-00005-0002	62000	PASTOS PERMANENTES DE 5 O MAS AÑOS-SIN VARIEDAD	S	7,41
170000006157471	23-081-015-00001-0011	62000	PASTOS PERMANENTES DE 5 O MAS AÑOS-SIN VARIEDAD	S	0,66
170000006157472	23-081-015-00015-0001	62000	PASTOS PERMANENTES DE 5 O MAS AÑOS-SIN VARIEDAD	S	0,22
170000006157473	23-081-015-00028-0001	62000	PASTOS PERMANENTES DE 5 O MAS AÑOS-SIN VARIEDAD	S	0,59
170000006157474	23-081-015-00024-0002	62000	PASTOS PERMANENTES DE 5 O MAS AÑOS-SIN VARIEDAD	S	0,14
170000006157476	23-081-015-00033-0001	62000	PASTOS PERMANENTES DE 5 O MAS AÑOS-SIN VARIEDAD	S	0,54
170000006157477	23-081-015-00004-0001	62000	PASTOS PERMANENTES DE 5 O MAS AÑOS-SIN VARIEDAD	S	34,25
170000006157478	23-081-015-00013-0001	62000	PASTOS PERMANENTES DE 5 O MAS AÑOS-SIN VARIEDAD	S	0,50
170000006157479	23-081-015-00027-0001	62000	PASTOS PERMANENTES DE 5 O MAS AÑOS-SIN VARIEDAD	S	0,30
170000006157480	23-081-015-00038-0001	62000	PASTOS PERMANENTES DE 5 O MAS AÑOS-SIN VARIEDAD	S	0,54
170000006157481	23-081-015-00021-0001	62000	PASTOS PERMANENTES DE 5 O MAS AÑOS-SIN VARIEDAD	S	0,73
170000006157482	23-081-015-00006-0001	62000	PASTOS PERMANENTES DE 5 O MAS AÑOS-SIN VARIEDAD	S	61,06
170000006157483	23-081-015-00030-0001	62000	PASTOS PERMANENTES DE 5 O MAS AÑOS-SIN VARIEDAD	S	0,41
170000006157484	23-081-015-00031-0001	62000	PASTOS PERMANENTES DE 5 O MAS AÑOS-SIN VARIEDAD	S	0,46
170000006157485	23-081-015-00039-0001	62000	PASTOS PERMANENTES DE 5 O MAS AÑOS-SIN VARIEDAD	S	0,08
170000006157486	23-081-015-00022-0001	62000	PASTOS PERMANENTES DE 5 O MAS AÑOS-SIN VARIEDAD	S	0,63
170000006157487	23-081-015-00016-0001	62000	PASTOS PERMANENTES DE 5 O MAS AÑOS-SIN VARIEDAD	S	0,12
170000006157488	23-081-015-00036-0001	62000	PASTOS PERMANENTES DE 5 O MAS AÑOS-SIN VARIEDAD	S	0,12
170000006157489	23-081-015-00014-0001	62000	PASTOS PERMANENTES DE 5 O MAS AÑOS-SIN VARIEDAD	S	1,28
170000006157490	23-081-015-00040-0002	62000	PASTOS PERMANENTES DE 5 O MAS AÑOS-SIN VARIEDAD	S	70,75
170000006157491	23-081-015-00034-0001	62000	PASTOS PERMANENTES DE 5 O MAS AÑOS-SIN VARIEDAD	S	0,42
170000006157492	23-081-015-00037-0001	62000	PASTOS PERMANENTES DE 5 O MAS AÑOS-SIN VARIEDAD	S	0,39
170000006157499	23-059-002-00009-0003	62000	PASTOS PERMANENTES DE 5 O MAS AÑOS-SIN VARIEDAD	S	3,70
170000006157505	23-078-017-00257-0003	62000	PASTOS PERMANENTES DE 5 O MAS AÑOS-SIN VARIEDAD	S	0,36
170000006157509	23-081-015-00019-0001	62000	PASTOS PERMANENTES DE 5 O MAS AÑOS-SIN VARIEDAD	S	0,01
170000006157510	23-059-004-00004-0138	62000	PASTOS PERMANENTES DE 5 O MAS AÑOS-SIN VARIEDAD	S	1,13
170000006157512	23-059-004-00004-0118	62000	PASTOS PERMANENTES DE 5 O MAS AÑOS-SIN VARIEDAD	S	101,17
170000006157514	23-078-017-00111-0002	62000	PASTOS PERMANENTES DE 5 O MAS AÑOS-SIN VARIEDAD	S	0,15
170000006157515	23-059-002-00010-0004	62000	PASTOS PERMANENTES DE 5 O MAS AÑOS-SIN VARIEDAD	S	5,46
170000006157517	23-059-002-00009-0007	62000	PASTOS PERMANENTES DE 5 O MAS AÑOS-SIN VARIEDAD	S	5,82
170000006157526	23-081-015-00023-0002	62000	PASTOS PERMANENTES DE 5 O MAS AÑOS-SIN VARIEDAD	S	0,22

**Incidencias de carga ganadera**

**INCIDENCIA DESCRIPCIÓN**

(1) Superficie declarada admisible ajustada con la superficie comprometida.  
 (2) Factor de penalización valorando el alcance para el tipo de compromiso.  
 (3) Solicita agricultura y tiene compromisos vigentes.  
 (4) Solicita ganadería y tiene compromisos vigentes.

**Datos considerados para el Cálculo de la Carga Ganadera mínima y máxima del expediente**

- 232 Superficie de cruce en recinto ficticio comunal, mayor que superficie asignada neta resultante del reparto del ficticio comunal.  
Ref:4645901 Recinto:23-078-900-99000-990 Cultivo:62000 PASTOS PERMANENTES DE 5 O MAS AÑOS-SIN VARIEDAD Secano  
Diferencia penalizable (Hectáreas):18,35  
Ref:4645937 Recinto:23-078-900-99000-990 Cultivo:62000 PASTOS PERMANENTES DE 5 O MAS AÑOS-SIN VARIEDAD Secano  
Diferencia penalizable (Hectáreas):18,35
- 235 Superficie de cruce en recinto que forma parte de un ficticio más su superficie según Autoridad gestora supera superficie admisible SIGPAC.  
Ref:1700000006157512 Recinto:23-059-004-00004-118 Cultivo:62000 PASTOS PERMANENTES DE 5 O MAS AÑOS-SIN VARIEDAD Secano Suma de [Superficie total individuales] + [Superficie total Autoridades] (Áreas):43889 Superficie admisible del recinto según SIGPAC (Áreas):43864 Exceso de superficie (Hectáreas):
- 3706 Recinto ficticio del que forma parte un recinto real que a su vez, aparece declarado por productores individuales, sucediendo que para el recintoreal, la suma de superficie declarada por individuales y la indicada por Autoridades gestoras de pastos en común, supera la superficie que SIGPAC establece para ese recinto real. ( Real Decreto 1075/2014 de 19 de diciembre Art. 92, apdo. 3, Anexo XIV apdo. 2).  
Ref:4645901 Recinto:23-078-900-99000-990 Cultivo:62000 PASTOS PERMANENTES DE 5 O MAS AÑOS-SIN VARIEDAD Secano  
Exceso de superficie (Hectáreas):1,07  
Ref:4645937 Recinto:23-078-900-99000-990 Cultivo:62000 PASTOS PERMANENTES DE 5 O MAS AÑOS-SIN VARIEDAD Secano  
Exceso de superficie (Hectáreas):1,07

**INCIDENCIAS**

**INCIDENCIA DESCRIPCIÓN**

- 231 Recinto ficticio comunal declarado cuya superficie de cruce total supera la superficie total definida por la Autoridad gestora para ese recinto.  
Ref:4645901 Recinto:23-078-900-99000-990 Cultivo:62000 PASTOS PERMANENTES DE 5 O MAS AÑOS-SIN VARIEDAD Secano
- 232 Superficie de cruce en recinto ficticio comunal, mayor que superficie asignada neta resultante del reparto del ficticio comunal.  
Ref:4645901 Recinto:23-078-900-99000-990 Cultivo:62000 PASTOS PERMANENTES DE 5 O MAS AÑOS-SIN VARIEDAD Secano  
Diferencia penalizable (Hectáreas):18,35
- 3706 Recinto ficticio del que forma parte un recinto real que a su vez, aparece declarado por productores individuales, sucediendo que para el recintoreal, la suma de superficie declarada por individuales y la indicada por Autoridades gestoras de pastos en común, supera la superficie que SIGPAC establece para ese recinto real. ( Real Decreto 1075/2014 de 19 de diciembre Art. 92, apdo. 3, Anexo XIV apdo. 2).  
Ref:4645901 Recinto:23-078-900-99000-990 Cultivo:62000 PASTOS PERMANENTES DE 5 O MAS AÑOS-SIN VARIEDAD Secano  
Exceso de superficie (Hectáreas):1,07
- 85002 Recinto declarado que no cumple en su totalidad con las normas de producción ecológica (artículo 5-1 e), Orden 26 mayo 2015)  
Ref:4645901 Recinto:23-078-900-99000-990 Cultivo:62000 PASTOS PERMANENTES DE 5 O MAS AÑOS-SIN VARIEDAD Secano  
Sup. Declarada:99,97 Superficie Certificada (Ha):98,56
- 85042 No inscrito en un organismo de control y certificación ecológico (artículo 5-1 e), Orden 26 mayo 2015)  
Explotación:ES239040000808 Especie:CABALLAR



(1) Superficie declarada admisible ajustada con la superficie comprometida.  
(2) Factor de penalización valorando el alcance para el tipo de compromiso.  
(3) Solicita agricultura y tiene compromisos vigentes.  
(4) Solicita ganadería y tiene compromisos vigentes.

**MALAGA**

<u>APELLIDOS Y NOMBRE / RAZÓN SOCIAL</u>	<u>NIF</u>	<u>EXPEDIENTE</u>	<u>SOLICITA AGRICULT. (3)</u>	<u>SOLICITA GANADER. (4)</u>	<u>ANUALIDAD DE PAGO</u>
BAREA MORALES, S.L.	****6503*	1246137	SI	SI	5ª

**DATOS MANTENIMIENTO****IMPORTE POR ANUALIDAD**

	<u>2015</u>	<u>2016</u>	<u>2017</u>	<u>2018</u>	<u>2019</u>
<b>IMPORTE MÁXIMO SUBVENCIONABLE</b>	0,00 €	0,00 €	0,00 €	0,00 €	7.061,63 €
<b>IMPORTE MEDIO DE TRANSFERENCIA (€/ha)</b>	0,00 €	0,00 €	0,00 €	0,00 €	73,51 €

**RESUMEN DE UNIDADES**

<u>Cód</u>	<u>GRUPO DE PAGO</u>	<u>Sup. Dec. Admisible (ha)</u>	<u>Sup. Comprometida (ha)</u>	<u>Sup. ajustada compromiso (1) (ha)</u>	<u>% sobredec.</u>	<u>SUP. PROPUESTA (ha)</u>	<u>Importe Declarado</u>	<u>Importe Topado</u>	<u>Importe Propuesto</u>	<u>Importe tras sobredec.</u>
	AGRICULTURA - SIN SUPERFICIE DETERMINADA	0,00		0,00	0,00	0,00	0,00	0,00	0,00	0,00
	GANADERÍA - SIN SUPERFICIE DETERMINADA	0,00		0,00	0,00	0,00	0,00	0,00	0,00	0,00
	<b>TOTAL</b>	0,00	96,07	0,00		0,00	0,00	0,00	0,00	0,00

**APLICACIÓN DE REDUCCIONES Y SANCIONES**

	<u>Importe Calculado</u>	<u>Importe prereduc.</u>	<u>Admisibilidad y compromisos</u>	<u>Presentación tardía</u>	<u>Omisión declaración</u>	<u>Condicionabilidad</u>	<u>PROPUESTO</u>	<u>IMPORTE ( Euros )</u>		
								<u>FEADER (Eje 2)</u>	<u>MAPA</u>	<u>CAGPDS</u>
AGRICULTURA	0,00	0,00	0,00	0,00	0,00	0,00	0,00	0,00	0,00	0,00
GANADERÍA	0,00	0,00	1,00	0,00	0,00	0,00	0,00	0,00	0,00	0,00
<b>TOTAL</b>							0,00	0,00	0,00	0,00

**DATOS AGRICULTURA****RESUMEN DE UNIDADES**

<u>Cód</u>	<u>GRUPO DE PAGO</u>	<u>Sup. Dec. Admisible (ha)</u>	<u>Sup. Comprometida (ha)</u>	<u>Sup. ajustada compromiso (1) (ha)</u>	<u>% sobredec.</u>	<u>SUP. PROPUESTA (ha)</u>	<u>Importe Declarado</u>	<u>Importe Topado</u>	<u>Importe Propuesto</u>	<u>Importe tras sobredec.</u>
	AGRICULTURA - SIN SUPERFICIE DETERMINADA	0,00		0,00	0,00	0,00	0,00	0,00	0,00	0,00
	<b>TOTAL</b>	0,00	96,07	0,00		0,00	0,00	0,00	0,00	0,00

**RESUMEN DE PAGOS**

	<u>Propuesto</u>	<u>IMPORTE ( Euros )</u>		
		<u>FEADER (Eje 2)</u>	<u>MAPA</u>	<u>CAGPDS</u>
<b>TOTAL</b>	0,00	0,00	0,00	0,00

**APLICACIÓN DE REDUCCIONES Y SANCIONES**

	<u>Importe Calculado</u>	<u>Importe prereduc.</u>	<u>Admisibilidad y compromisos</u>	<u>Presentación tardía</u>	<u>Omisión declaración</u>	<u>Condicionabilidad</u>	<u>PROPUESTO</u>	<u>IMPORTE ( Euros )</u>		
								<u>FEADER (Eje 2)</u>	<u>MAPA</u>	<u>CAGPDS</u>
<b>TOTAL</b>	0,00	0,00	0,00	0,00	0,00	0,00	0,00	0,00	0,00	0,00

**INCIDENCIAS****INCIDENCIA DESCRIPCIÓN**

85000	No inscrito en un organismo de control y certificación ecológico (artículo 5-1 c), Orden 26 mayo 2015)
85001	El recinto declarado no cumple con las normas de producción ecológica (artículo 5-1 e), Orden 26 mayo 2015) Ref:-61815 Recinto:29-084-010-00043-005 Cultivo:20902 BARBECHO TRADICIONAL-CON CUBIERTA VEGETAL Secano Ref:1700000006498297 Recinto:29-084-010-00043-015 Cultivo:20902 BARBECHO TRADICIONAL-CON CUBIERTA VEGETAL Secano
85018	Expendiente sin grupos de pago válidos
85031	Solicita recinto que no está comprometido para la operación. Ref:-61815 Recinto:29-084-010-00043-005 Cultivo:20902 BARBECHO TRADICIONAL-CON CUBIERTA VEGETAL Secano Ref:1700000006498297 Recinto:29-084-010-00043-015 Cultivo:20902 BARBECHO TRADICIONAL-CON CUBIERTA VEGETAL Secano

(1) Superficie declarada admisible ajustada con la superficie comprometida.

(2) Factor de penalización valorando el alcance para el tipo de compromiso.

(3) Solicita agricultura y tiene compromisos vigentes.

(4) Solicita ganadería y tiene compromisos vigentes.

**DATOS GANADERÍA****RESUMEN DE UNIDADES**

Cód	GRUPO DE PAGO	Sup. Dec. Admisible (ha)	Sup. Comprometida (ha)	Sup. ajustada compromiso (1) (ha)	% sobredec.	SUP. PROPUESTA (ha)	Importe Declarado	Importe Topado	Importe Propuesto	Importe tras sobredec.
	GANADERÍA - SIN SUPERFICIE DETERMINADA	0,00		0,00	0,00	0,00	0,00	0,00	0,00	0,00
	<b>TOTAL</b>	0,00	96,07	0,00		0,00	0,00	0,00	0,00	0,00

**RESUMEN DE PAGOS**

<b>IMPORTE ( Euros )</b>			
<b>FEADER</b>			
	PROPUESTO	(Eje 2)	MAPA
Propuesto	0,00	0,00	0,00
			CAGPDS
			0,00

**APLICACIÓN DE REDUCCIONES Y SANCIONES**

<b>IMPORTE ( Euros )</b>										
<b>FEADER</b>										
	Importe Calculado	Importe prereduc.	Admisibilidad y compromisos	Presentación tardía	Omisión declaración	Condicionabilidad	PROPUESTO	(Eje 2)	MAPA	CAGPDS
	0,00	0,00	100,00	0,00	0,00	0,00	0,00	0,00	0,00	0,00
<b>TOTAL</b>							0,00	0,00	0,00	0,00

**Datos considerados para el Cálculo de la Carga Ganadera mínima y máxima del expediente**

Explotación	Especie	Inscrito en Sipea y Admisible	Censo Medio Animales	Ugm Calculada para CG Mínima	Ugm Calculada para CG Máxima
ES290840000364	CABALLAR	NO	5,66	0,00	5,66
ES290840000364	PORCINO	NO	402,05	0,00	126,63
ES290840000805	BOVINA	NO	128,69	0,00	103,57
				0,00	235,86

Superficie determinada para Cálculo Carga Ganadera Mínima: 0,00 ha

Superficie determinada para Cálculo Carga Ganadera Máxima: 253,25 ha

Carga Ganadera Mínima Expediente: 0,00 ugm/ha

Carga Ganadera Máxima Expediente: 0,93 ugm/ha

Los importes del Grupo de Pago de pastos de este expediente han sido ajustados por no llegar a la carga ganadera mínima de 0,3

**Recintos Determinados para el Cálculo de Garga Ganadera Máxima**

REF.	REFERENCIA SIGPAC	CULTIVO	DESCRIPCIÓN CULTIVO	S/R	SUP. PROPUESTA (ha)
-508412	29-084-010-00169-0003	65000	PASTO ARBUSTIVO DE 5 O MAS AÑOS-SIN VARIEDAD	S	0,30
-508386	29-084-010-00166-0005	20902	BARBECHO TRADICIONAL-CON CUBIERTA VEGETAL	S	4,54
-508363	29-084-010-00043-0003	65000	PASTO ARBUSTIVO DE 5 O MAS AÑOS-SIN VARIEDAD	S	17,55
-508082	29-084-010-00043-0006	20902	BARBECHO TRADICIONAL-CON CUBIERTA VEGETAL	S	2,98
-508074	29-084-010-00169-0005	20902	BARBECHO TRADICIONAL-CON CUBIERTA VEGETAL	S	1,11
-508073	29-084-010-00169-0006	20902	BARBECHO TRADICIONAL-CON CUBIERTA VEGETAL	S	0,77
-508062	29-084-010-00166-0004	20902	BARBECHO TRADICIONAL-CON CUBIERTA VEGETAL	S	0,18
-507939	29-084-010-00043-0006	20902	BARBECHO TRADICIONAL-CON CUBIERTA VEGETAL	S	0,49
-507922	29-084-010-00043-0006	20902	BARBECHO TRADICIONAL-CON CUBIERTA VEGETAL	S	8,45
-61815	29-084-010-00043-0005	20902	BARBECHO TRADICIONAL-CON CUBIERTA VEGETAL	S	12,05
1700000006498297	29-084-010-00043-0015	20902	BARBECHO TRADICIONAL-CON CUBIERTA VEGETAL	S	1,05
1700000006499885	29-084-010-00042-0001	62000	PASTOS PERMANENTES DE 5 O MAS AÑOS-SIN VARIEDAD	S	1,96
1700000006499886	29-084-010-00043-0002	62000	PASTOS PERMANENTES DE 5 O MAS AÑOS-SIN VARIEDAD	S	0,01
1700000006499887	29-084-010-00043-0002	62000	PASTOS PERMANENTES DE 5 O MAS AÑOS-SIN VARIEDAD	S	0,71
1700000006499888	29-084-010-00042-0002	63000	PASTOS DE MENOS DE 5 AÑOS-SIN VARIEDAD	S	1,05
1700000006499889	29-084-010-00043-0002	62000	PASTOS PERMANENTES DE 5 O MAS AÑOS-SIN VARIEDAD	S	0,01
1700000006499890	29-084-010-00043-0002	62000	PASTOS PERMANENTES DE 5 O MAS AÑOS-SIN VARIEDAD	S	95,75
1700000006499891	29-084-010-00043-0002	62000	PASTOS PERMANENTES DE 5 O MAS AÑOS-SIN VARIEDAD	S	13,49
1700000006499892	29-084-010-00166-0003	62000	PASTOS PERMANENTES DE 5 O MAS AÑOS-SIN VARIEDAD	S	85,17
1700000006499894	29-084-010-00043-0002	62000	PASTOS PERMANENTES DE 5 O MAS AÑOS-SIN VARIEDAD	S	5,63

**DETALLE DE REDUCCIONES Y SANCIONES POR INCUMPLIMIENTOS DE ADMISIBILIDAD Y COMPROMISOS**

(1) Superficie declarada admisible ajustada con la superficie comprometida.  
(2) Factor de penalización valorando el alcance para el tipo de compromiso.  
(3) Solicita agricultura y tiene compromisos vigentes.  
(4) Solicita ganadería y tiene compromisos vigentes.

**DETALLE DE REDUCCIONES Y SANCIONES POR INCUMPLIMIENTOS DE ADMISIBILIDAD Y COMPROMISOS**

Tipo	Compromiso	Sup. Calculada	Sup. Incumpli.	Factor Alcance (2)	Coef. Línea Base	Coef. Acumulación	Coef. Reiteración	Importe Ayuda	Factor Sanción	Importe Sanción	Aplicado
B1	La carga ganadera del expediente no alcanza el umbral comprometido (requisito anexo 1, Orden 26 mayo 2015)	0,50	0,50	1,00	1,00	1,00	1,00	0,00 €	1,00	0,00 €	SI

**INCIDENCIAS****INCIDENCIA DESCRIPCIÓN**

85000	No inscrito en un organismo de control y certificación ecológico (artículo 5-1 c), Orden 26 mayo 2015)
85001	El recinto declarado no cumple con las normas de producción ecológica (artículo 5-1 e), Orden 26 mayo 2015) Ref:1700000006499890 Recinto:29-084-010-00043-002 Cultivo:62000 PASTOS PERMANENTES DE 5 O MAS AÑOS-SIN VARIEDAD Secano Ref:1700000006499886 Recinto:29-084-010-00043-002 Cultivo:62000 PASTOS PERMANENTES DE 5 O MAS AÑOS-SIN VARIEDAD Secano Ref:1700000006499887 Recinto:29-084-010-00043-002 Cultivo:62000 PASTOS PERMANENTES DE 5 O MAS AÑOS-SIN VARIEDAD Secano Ref:1700000006499891 Recinto:29-084-010-00043-002 Cultivo:62000 PASTOS PERMANENTES DE 5 O MAS AÑOS-SIN VARIEDAD Secano Ref:1700000006499889 Recinto:29-084-010-00043-002 Cultivo:62000 PASTOS PERMANENTES DE 5 O MAS AÑOS-SIN VARIEDAD Secano Ref:1700000006499894 Recinto:29-084-010-00043-002 Cultivo:62000 PASTOS PERMANENTES DE 5 O MAS AÑOS-SIN VARIEDAD Secano Ref:1700000006499892 Recinto:29-084-010-00166-003 Cultivo:62000 PASTOS PERMANENTES DE 5 O MAS AÑOS-SIN VARIEDAD Secano
85013	Superficie resuelta para el grupo de pago menor que la mínima requerida (requisito anexo 1, Orden 26 mayo 2015) Sup. Resuelta:0 Grupo de Pago:PASTOS ASOCIADOS A GANADERÍA ECOLÓGICA
85017	La carga ganadera del expediente no alcanza el umbral comprometido (requisito anexo 1, Orden 26 mayo 2015) Carga Ganadera Min.:0 Superficie:0 UGMs:0
85018	Expendiente sin grupos de pago válidos
85030	Expendiente que no renueva el 80% del número de unidades comprometidas. Sup. Determinada:0 Sup. Máx. Comprometida:96,07
85041	Expendiente sin grupos de pago válidos en agricultura y ganadería.
85042	No inscrito en un organismo de control y certificación ecológico (artículo 5-1 e), Orden 26 mayo 2015) Explotación:ES290840000364 Especie:PORCINO Explotación:ES290840000364 Especie:CABALLAR Explotación:ES290840000805 Especie:BOVINA





<u>APELLIDOS Y NOMBRE / RAZÓN SOCIAL</u>	<u>NIF</u>	<u>EXPEDIENTE</u>	<u>SOLICITA AGRICULT. (3)</u>	<u>SOLICITA GANADER. (4)</u>	<u>ANUALIDAD DE PAGO</u>
SERVIAGRO 2000	****3421*	1128345	SI	NO	5ª

**DATOS MANTENIMIENTO****IMPORTE POR ANUALIDAD**

	<u>2015</u>	<u>2016</u>	<u>2017</u>	<u>2018</u>	<u>2019</u>
<b>IMPORTE MÁXIMO SUBVENCIONABLE</b>	9.640,13 €	9.640,13 €	9.629,64 €	9.629,64 €	9.622,65 €
<b>IMPORTE MEDIO DE TRANSFERENCIA (€/ha)</b>	349,66 €	349,66 €	349,66 €	349,66 €	349,66 €

**RESUMEN DE UNIDADES**

<u>Cód</u>	<u>GRUPO DE PAGO</u>	<u>Sup. Dec. Admisible (ha)</u>	<u>Sup. Comprometida (ha)</u>	<u>Sup. ajustada compromiso (1) (ha)</u>	<u>% sobredec.</u>	<u>SUP. PROPUESTA (ha)</u>	<u>Importe Declarado</u>	<u>Importe Topado</u>	<u>Importe Propuesto</u>	<u>Importe tras sobredec.</u>
57	FRUTALES REGADÍO	26,80		26,80	0,00	26,80	9.370,89	9.370,89	9.370,89	9.370,89
	<b>TOTAL</b>	26,80	27,52	26,80		26,80	9.370,89	9.370,89	9.370,89	9.370,89

**APLICACIÓN DE REDUCCIONES Y SANCIONES**

<u>AGRICULTURA</u>	<u>Importe Calculado</u>	<u>Importe prerreduc.</u>	<u>Admisibilidad y compromisos</u>	<u>Presentación tardía</u>	<u>Omisión declaración</u>	<u>Condicionabilidad</u>	<u>PROPUESTO</u>	<u>IMPORTE ( Euros )</u>			
								<u>FEADER (Eje 2)</u>	<u>MAPA</u>	<u>CAGPDS</u>	
	9.370,89	9.370,89	0,02	0,00	0,00	0,00	9.183,47	6.887,60	987,22	1.308,65	
							<b>TOTAL</b>	9.183,47	6.887,60	987,22	1.308,65

**RECINTOS PROPUESTOS**

<u>REF.</u>	<u>REFERENCIA SIGPAC</u>	<u>CULTIVO DESCRIPCIÓN CULTIVO</u>	<u>S/R G.PAGO</u>	<u>PEND. MEDIA (%)</u>	<u>SUP. DEC. ADMISIBLE (ha)</u>	<u>SUP. COMPROM. (ha)</u>	<u>SUP. AJUSTADA COMPROM. (1) (ha)</u>	<u>SUP. CONV. SIGPAC (ha)</u>	<u>SUP. CERTIF. (ha)</u>	<u>SUP. CAMPO (ha)</u>	<u>SUP. CAMPO DECLARADO (ha)</u>	<u>SUP. DEC. REDUCIDA (ha)</u>	<u>SUP. PROPUESTA (ha)</u>
-573134	29-900-021-00107-0002	207201 LIMONERO-PRIMOFIORI	R 57	2,20	1,84	2,02	1,84		1,68			1,84	1,84
-573133	29-900-021-00107-0002	209000 MANDARINO-SIN VARIEDAD	R 57	2,20	0,18	2,02	0,18		0,16			0,18	0,18
-573070	29-900-021-00106-0002	207004 LIMONERO-VERNA	R 57	1,15	2,02	2,62	2,02		2,62			2,02	2,02
-572937	29-007-004-00018-0006	208003 POMELO-STAR RUBY	R 57	21,66	0,32	6,96	0,32		0,33			0,32	0,32
-572839	29-007-004-00018-0006	207201 LIMONERO-PRIMOFIORI	R 57	21,66	0,93	6,96	0,93		0,95			0,93	0,93
-572835	29-007-004-00018-0006	207201 LIMONERO-PRIMOFIORI	R 57	21,66	1,90	6,96	1,90		1,93			1,90	1,90
-572829	29-007-004-00018-0006	209000 MANDARINO-SIN VARIEDAD	R 57	21,66	0,13	6,96	0,13		0,13			0,13	0,13
-572809	29-007-004-00018-0006	206308 NARANJO-VALENCIA LATE	R 57	21,66	0,58	6,96	0,58		0,59			0,58	0,58
-572773	29-007-004-00018-0006	209000 MANDARINO-SIN VARIEDAD	R 57	21,66	2,20	6,96	2,20		2,24			2,20	2,20
-572720	29-007-004-00018-0006	209000 MANDARINO-SIN VARIEDAD	R 57	21,66	0,78	6,96	0,78		0,79			0,78	0,78
1700000005521709	29-007-007-00139-0001	207001 LIMONERO-EUREKA	R 57	1,71	4,06	4,06	4,06		4,06			4,06	4,06
1700000005521710	29-900-021-00093-0001	209000 MANDARINO-SIN VARIEDAD	R 57	1,42	1,50	1,50	1,50		1,50			1,50	1,50
1700000005521712	29-900-021-00094-0001	207004 LIMONERO-VERNA	R 57	0,91	1,99	1,99	1,99		1,99			1,99	1,99
1700000005521713	29-900-021-00105-0002	207004 LIMONERO-VERNA	R 57	1,03	3,70	3,70	3,70		3,70			3,70	3,70
1700000005521715	29-900-021-00109-0001	207004 LIMONERO-VERNA	R 57	1,94	0,47	0,47	0,47		0,47			0,47	0,47
1700000005521716	29-007-007-00139-0003	207004 LIMONERO-VERNA	R 57	2,51	0,89	0,89	0,89		0,89			0,89	0,89
1700000005521717	29-900-021-00087-0001	207004 LIMONERO-VERNA	R 57	2,53	1,96	1,96	1,96		1,96			1,96	1,96
1700000005521718	29-900-021-00106-0004	207004 LIMONERO-VERNA	R 57	0,47	0,19	0,19	0,19		0,19			0,19	0,19
1700000005521722	29-900-021-00092-0002	207002 LIMONERO-FINO	R 57	1,41	1,16	1,19	1,16		1,16			1,16	1,16

**DATOS AGRICULTURA****RESUMEN DE UNIDADES**

<u>Cód</u>	<u>GRUPO DE PAGO</u>	<u>Sup. Dec. Admisible (ha)</u>	<u>Sup. Comprometida (ha)</u>	<u>Sup. ajustada compromiso (1) (ha)</u>	<u>% sobredec.</u>	<u>SUP. PROPUESTA (ha)</u>	<u>Importe Declarado</u>	<u>Importe Topado</u>	<u>Importe Propuesto</u>	<u>Importe tras sobredec.</u>
57	FRUTALES REGADÍO	26,80		26,80	0,00	26,80	9.370,89	9.370,89	9.370,89	9.370,89
	<b>TOTAL</b>	26,80	27,52	26,80		26,80	9.370,89	9.370,89	9.370,89	9.370,89

**RESUMEN DE PAGOS**

<u>PROPUESTO</u>	<u>IMPORTE ( Euros )</u>		
	<u>FEADER (Eje 2)</u>	<u>MAPA</u>	<u>CAGPDS</u>
Propuesto a pagar	9.183,47	6.887,60	987,22
			1.308,65

**APLICACIÓN DE REDUCCIONES Y SANCIONES**

<u>Importe Calculado</u>	<u>Importe prerreduc.</u>	<u>Admisibilidad y compromisos</u>	<u>Presentación tardía</u>	<u>Omisión declaración</u>	<u>Condicionabilidad</u>	<u>PROPUESTO</u>	<u>IMPORTE ( Euros )</u>			
							<u>FEADER (Eje 2)</u>	<u>MAPA</u>	<u>CAGPDS</u>	
9.370,89	9.370,89	2,00	0,00	0,00	0,00	9.183,47	6.887,60	987,22	1.308,65	
						<b>TOTAL</b>	9.183,47	6.887,60	987,22	1.308,65

**DETALLE DE REDUCCIONES Y SANCIONES POR INCUMPLIMIENTOS DE ADMISIBILIDAD Y COMPROMISOS**

Tipo	Compromiso	Sup. Calculada	Sup. Incumpli.	Factor Alcance (2)	Coef. Línea Base	Coef. Acumulación	Coef. Reiteración	Importe Ayuda	Factor Sanción	Importe Sanción	Aplicado
B1	Las unidades comprometidas deben estar certificadas en producción ecológica según lo establecido en el Reglamento (CE) nº 834/2007 y el Reglamento (CE) nº 889/2008, por el que se establece disposiciones de aplicación del Reglamento (CE) nº 834/2007 del Consejo, durante el período de compromiso.	26,80	0,18	0,01	1,00	1,00	1,50	9.370,89 €	0,02	187,42 €	SI

**INCIDENCIAS****INCIDENCIA DESCRIPCIÓN**

85002	Recinto declarado que no cumple en su totalidad con las normas de producción ecológica (artículo 5-1 e), Orden 26 mayo 2015) Ref:-573134 Recinto:29-900-021-00107-002 Cultivo:207201 LIMONERO-PRIMOFIORI Regadío Sup. Declarada:1,84 Superficie Certificada (Ha):1,68 Ref:-573133 Recinto:29-900-021-00107-002 Cultivo:209000 MANDARINO-SIN VARIEDAD Regadío Sup. Declarada:0,18 Superficie Certificada (Ha):0,16
85007	Cultivo, variedad, regimen y/o uso del recinto SIGPAC no compatible con la operación (anexo IV.I, Orden 26 mayo 2015) Ref:-572680 Recinto:29-007-004-00016-002 Cultivo:209000 MANDARINO-SIN VARIEDAD Secano Uso SIGPAC:CI
85031	Solicita recinto que no está comprometido para la operación. Ref:-572680 Recinto:29-007-004-00016-002 Cultivo:209000 MANDARINO-SIN VARIEDAD Secano Ref:-573430 Recinto:29-007-007-00137-002 Cultivo:206003 NARANJO-NAVELATE Regadío Ref:-573431 Recinto:29-900-021-00089-003 Cultivo:209000 MANDARINO-SIN VARIEDAD Regadío





## SEVILLA

<u>APELLIDOS Y NOMBRE / RAZÓN SOCIAL</u>	<u>NIF</u>	<u>EXPEDIENTE</u>	<u>SOLICITA AGRICULT. (3)</u>	<u>SOLICITA GANADER. (4)</u>	<u>ANUALIDAD DE PAGO</u>
GONZALEZ PEREZ MIGUEL ANGEL	****4096*	1196428	NO	SI	5ª

DATOS MANTENIMIENTOIMPORTES POR ANUALIDAD

	<u>2015</u>	<u>2016</u>	<u>2017</u>	<u>2018</u>	<u>2019</u>
<b>IMPORTE MÁXIMO SUBVENCIONABLE</b>	9.738,88 €	9.738,88 €	9.738,88 €	9.738,88 €	9.738,88 €
<b>IMPORTE MEDIO DE TRANSFERENCIA (€/ha)</b>	65,99 €	65,99 €	65,99 €	65,99 €	65,99 €

RESUMEN DE UNIDADES

<u>Cód</u>	<u>GRUPO DE PAGO</u>	<u>Sup. Dec. Admisible (ha)</u>	<u>Sup. Comprometida (ha)</u>	<u>Sup. ajustada compromiso (1) (ha)</u>	<u>% sobredec.</u>	<u>SUP. PROPUESTA (ha)</u>	<u>Importe Declarado</u>	<u>Importe Topado</u>	<u>Importe Propuesto</u>	<u>Importe tras sobredec.</u>
63	PASTOS ASOCIADOS A GANADERÍA ECOLÓGICA	215,11		147,58	0,00	147,58	9.738,88	9.738,88	9.738,88	9.738,88
	<b>TOTAL</b>	215,11	147,58	147,58		147,58	9.738,88	9.738,88	9.738,88	9.738,88

APLICACIÓN DE REDUCCIONES Y SANCIONES

	<u>Importe Calculado</u>	<u>Importe prerreduc.</u>	<u>Admisibilidad y compromisos</u>	<u>Presentación tardía</u>	<u>Omisión declaración</u>	<u>Condicionalidad</u>	<u>PROPUESTO</u>	<u>IMPORTE ( Euros )</u>		
								<u>FEADER (Eje 2)</u>	<u>MAPA</u>	<u>CAGPDS</u>
GANADERÍA	9.738,88	9.738,88	0,00	0,00	0,00	0,00	9.738,88	7.304,16	1.046,93	1.387,79
<b>TOTAL</b>							9.738,88	7.304,16	1.046,93	1.387,79

RECINTOS PROPUESTOS

<u>REF.</u>	<u>REFERENCIA SIGPAC</u>	<u>CULTIVO</u>	<u>DESCRIPCIÓN CULTIVO</u>	<u>S/R</u>	<u>G.PAGO</u>	<u>PEND. MEDIA (%)</u>	<u>SUP. DEC. ADMISIBLE (ha)</u>	<u>SUP. COMPROM. (ha)</u>	<u>SUP. AJUSTADA COMPR.(1) (ha)</u>	<u>SUP. CONY. SIGPAC (ha)</u>	<u>SUP. CERTIE (ha)</u>	<u>SUP. CAMPO (ha)</u>	<u>SUP. CAMPO DETER.CULI. (ha)</u>	<u>SUP. DEC. REDUCIDA (ha)</u>	<u>SUP. PROPUESTA (ha)</u>
-542523	41-032-009-00064-0025	62000	PASTOS PERMANENTES DE 5 O MAS AÑOS-SIN VARIEDAD	S	63	21,11	0,07	0,85	0,07	0,85	0,00	0,07	0,07	0,07	0,07
-542522	41-032-009-00064-0024	62000	PASTOS PERMANENTES DE 5 O MAS AÑOS-SIN VARIEDAD	S	63	16,71	0,19	0,85	0,19	0,85	0,00	0,07	0,07	0,19	0,07
1700000005540152	41-032-003-00104-0001	62000	PASTOS PERMANENTES DE 5 O MAS AÑOS-SIN VARIEDAD	S	63	18,96	44,21	44,21	44,21		44,21	44,21	44,21	44,21	44,21
1700000005540154	41-032-003-00106-0003	63000	PASTOS DE MENOS DE 5 AÑOS-SIN VARIEDAD	S	63	5,69	3,30	3,29	3,29		3,23	3,23	3,13	3,29	3,23
1700000005540155	41-032-003-00104-0003	63000	PASTOS DE MENOS DE 5 AÑOS-SIN VARIEDAD	S	63	16,48	0,80	0,80	0,80		0,79	0,79	0,79	0,80	0,79
1700000005540159	41-032-009-00064-0020	62000	PASTOS PERMANENTES DE 5 O MAS AÑOS-SIN VARIEDAD	S	63	22,61	4,39	4,39	4,39		4,39	4,39	4,39	4,39	4,39
1700000005540169	41-032-003-00106-0012	62000	PASTOS PERMANENTES DE 5 O MAS AÑOS-SIN VARIEDAD	S	63	16,68	35,31	33,78	33,78		33,78	35,31	35,31	33,78	33,78
1700000005540170	41-032-007-00019-0001	62000	PASTOS PERMANENTES DE 5 O MAS AÑOS-SIN VARIEDAD	S	63	41,49	16,14	16,13	16,13		16,13	16,14	16,14	16,13	16,13
1700000005540174	41-032-009-00064-0004	63000	PASTOS DE MENOS DE 5 AÑOS-SIN VARIEDAD	S	63	23,52	18,32	18,32	18,32		18,32	18,32	18,32	18,32	18,32
1700000005540175	41-032-003-00106-0019	63000	PASTOS DE MENOS DE 5 AÑOS-SIN VARIEDAD	S	63	12,90	3,90	3,90	3,90		0,00	3,90	3,90	3,90	3,90
1700000005540176	41-032-009-00064-0015	63000	PASTOS DE MENOS DE 5 AÑOS-SIN VARIEDAD	S	63	16,26	4,92	4,92	4,92		4,91	4,91	4,91	4,92	4,91
1700000005540177	41-032-009-00064-0023	63000	PASTOS DE MENOS DE 5 AÑOS-SIN VARIEDAD	S	63	17,83	0,79	0,79	0,79		0,79	0,79	0,79	0,79	0,79
1700000005540178	41-032-009-00064-0001	62000	PASTOS PERMANENTES DE 5 O MAS AÑOS-SIN VARIEDAD	S	63	41,55	51,43	3,07	3,07		3,07	51,43	51,43	3,07	3,07
1700000005540179	41-032-009-00064-0022	63000	PASTOS DE MENOS DE 5 AÑOS-SIN VARIEDAD	S	63	18,48	0,55	0,85	0,55	0,85	0,55	0,55	0,55	0,55	0,55
1700000005540180	41-032-007-00032-0001	62000	PASTOS PERMANENTES DE 5 O MAS AÑOS-SIN VARIEDAD	S	63	39,54	20,80	17,78	17,78		17,78	20,80	20,80	17,78	17,78
1700000005540182	41-032-007-00019-0010	62000	PASTOS PERMANENTES DE 5 O MAS AÑOS-SIN VARIEDAD	S	63	41,66	9,82	9,82	9,82		9,82	9,82	9,82	9,82	9,82
1700000005540183	41-032-007-00032-0006	62000	PASTOS PERMANENTES DE 5 O MAS AÑOS-SIN VARIEDAD	S	63	19,76	0,16	0,16	0,16		0,16	0,16	0,16	0,16	0,16
1700000005540184	41-032-007-00019-0005	62000	PASTOS PERMANENTES DE 5 O MAS AÑOS-SIN VARIEDAD	S	63	23,68	0,01	0,01	0,01		0,01	0,01	0,01	0,01	0,01

DATOS GANADERÍARESUMEN DE UNIDADES

<u>Cód</u>	<u>GRUPO DE PAGO</u>	<u>Sup. Dec. Admisible (ha)</u>	<u>Sup. Comprometida (ha)</u>	<u>Sup. ajustada compromiso (1) (ha)</u>	<u>% sobredec.</u>	<u>SUP. PROPUESTA (ha)</u>	<u>Importe Declarado</u>	<u>Importe Topado</u>	<u>Importe Propuesto</u>	<u>Importe tras sobredec.</u>
63	PASTOS ASOCIADOS A GANADERÍA ECOLÓGICA	215,11		147,58	0,00	147,58	9.738,88	9.738,88	9.738,88	9.738,88
	<b>TOTAL</b>	215,11	147,58	147,58		147,58	9.738,88	9.738,88	9.738,88	9.738,88

RESUMEN DE PAGOS

<u>IMPORTE ( Euros )</u>				
	<u>PROPUESTO</u>	<u>FEADER (Eje 2)</u>	<u>MAPA</u>	<u>CAGPDS</u>
Propuesto a pagar	9.738,88	7.304,16	1.046,93	1.387,79

**APLICACIÓN DE REDUCCIONES Y SANCIONES**

Importe Calculado	Importe prereduc.	Admisibilidad y compromisos	Presentación tardía	Omisión declaración	Condicionidad	IMPORTE ( Euros )			
						PROPUESTO	FEADER (Eje 2)	MAPA	CAGPDS
9.738,88	9.738,88	0,00	0,00	0,00	0,00	9.738,88	7.304,16	1.046,93	1.387,79
<b>TOTAL</b>						<b>9.738,88</b>	<b>7.304,16</b>	<b>1.046,93</b>	<b>1.387,79</b>

**Datos considerados para el Cálculo de la Carga Ganadera mínima y máxima del expediente**

Explotación	Especie	Inscrito en Sipea y Admisible	Censo Medio Animales	Ugm Calculada para CG Mínima	Ugm Calculada para CG Máxima
ES410320000048	BOVINA	SI	41,68	31,32	31,32
ES410320000048	OVINA	SI	0,00	0,00	0,00
ES410320000048	PORCINO	NO	11,59	0,00	3,48
ES410320000150	BOVINA	SI	88,45	72,85	72,85
ES410320000150	CAPRINA	NO	204,50	0,00	30,67
ES410320000150	PORCINO	NO	0,00	0,00	0,00
				<b>104,17</b>	<b>138,32</b>

Superficie determinada para Cálculo Carga Ganadera Mínima: 210,86 ha

Superficie determinada para Cálculo Carga Ganadera Máxima: 215,71 ha

Carga Ganadera Mínima Expediente: 0,49 ugm/ha

Carga Ganadera Máxima Expediente: 0,64 ugm/ha

**Recintos Determinados para el Cálculo de Carga Ganadera Mínima**

REF.	REFERENCIA SIGPAC	CULTIVO	DESCRIPCIÓN CULTIVO	S/R	SUP. PROPUESTA (ha)
170000005540152	41-032-003-00104-0001	62000	PASTOS PERMANENTES DE 5 O MAS AÑOS-SIN VARIEDAD	S	44,21
170000005540154	41-032-003-00106-0003	63000	PASTOS DE MENOS DE 5 AÑOS-SIN VARIEDAD	S	3,23
170000005540155	41-032-003-00104-0003	63000	PASTOS DE MENOS DE 5 AÑOS-SIN VARIEDAD	S	0,79
170000005540159	41-032-009-00064-0020	62000	PASTOS PERMANENTES DE 5 O MAS AÑOS-SIN VARIEDAD	S	4,39
170000005540169	41-032-003-00106-0012	62000	PASTOS PERMANENTES DE 5 O MAS AÑOS-SIN VARIEDAD	S	35,31
170000005540170	41-032-007-00019-0001	62000	PASTOS PERMANENTES DE 5 O MAS AÑOS-SIN VARIEDAD	S	16,14
170000005540174	41-032-009-00064-0004	63000	PASTOS DE MENOS DE 5 AÑOS-SIN VARIEDAD	S	18,32
170000005540176	41-032-009-00064-0015	63000	PASTOS DE MENOS DE 5 AÑOS-SIN VARIEDAD	S	4,91
170000005540177	41-032-009-00064-0023	63000	PASTOS DE MENOS DE 5 AÑOS-SIN VARIEDAD	S	0,79
170000005540178	41-032-009-00064-0001	62000	PASTOS PERMANENTES DE 5 O MAS AÑOS-SIN VARIEDAD	S	51,43
170000005540179	41-032-009-00064-0022	63000	PASTOS DE MENOS DE 5 AÑOS-SIN VARIEDAD	S	0,55
170000005540180	41-032-007-00032-0001	62000	PASTOS PERMANENTES DE 5 O MAS AÑOS-SIN VARIEDAD	S	20,80
170000005540182	41-032-007-00019-0010	62000	PASTOS PERMANENTES DE 5 O MAS AÑOS-SIN VARIEDAD	S	9,82
170000005540183	41-032-007-00032-0006	62000	PASTOS PERMANENTES DE 5 O MAS AÑOS-SIN VARIEDAD	S	0,16
170000005540184	41-032-007-00019-0005	62000	PASTOS PERMANENTES DE 5 O MAS AÑOS-SIN VARIEDAD	S	0,01

**Recintos Determinados para el Cálculo de Carga Ganadera Máxima**

REF.	REFERENCIA SIGPAC	CULTIVO	DESCRIPCIÓN CULTIVO	S/R	SUP. PROPUESTA (ha)
-542523	41-032-009-00064-0025	62000	PASTOS PERMANENTES DE 5 O MAS AÑOS-SIN VARIEDAD	S	0,07
-542522	41-032-009-00064-0024	62000	PASTOS PERMANENTES DE 5 O MAS AÑOS-SIN VARIEDAD	S	0,19
170000005540152	41-032-003-00104-0001	62000	PASTOS PERMANENTES DE 5 O MAS AÑOS-SIN VARIEDAD	S	44,21
170000005540154	41-032-003-00106-0003	63000	PASTOS DE MENOS DE 5 AÑOS-SIN VARIEDAD	S	3,23
170000005540155	41-032-003-00104-0003	63000	PASTOS DE MENOS DE 5 AÑOS-SIN VARIEDAD	S	0,79
170000005540159	41-032-009-00064-0020	62000	PASTOS PERMANENTES DE 5 O MAS AÑOS-SIN VARIEDAD	S	4,39
170000005540160	41-032-009-00234-0001	62000	PASTOS PERMANENTES DE 5 O MAS AÑOS-SIN VARIEDAD	S	0,62
170000005540169	41-032-003-00106-0012	62000	PASTOS PERMANENTES DE 5 O MAS AÑOS-SIN VARIEDAD	S	35,31
170000005540170	41-032-007-00019-0001	62000	PASTOS PERMANENTES DE 5 O MAS AÑOS-SIN VARIEDAD	S	16,14
170000005540171	41-032-009-00072-0002	62000	PASTOS PERMANENTES DE 5 O MAS AÑOS-SIN VARIEDAD	S	0,07
170000005540174	41-032-009-00064-0004	63000	PASTOS DE MENOS DE 5 AÑOS-SIN VARIEDAD	S	18,32

(1) Superficie declarada admisible ajustada con la superficie comprometida.

(2) Factor de penalización valorando el alcance para el tipo de compromiso.

(3) Solicita agricultura y tiene compromisos vigentes.

(4) Solicita ganadería y tiene compromisos vigentes.

**Datos considerados para el Cálculo de la Carga Ganadera mínima y máxima del expediente****Recintos Determinados para el Cálculo de Garga Ganadera Máxima**

<u>REF.</u>	<u>REFERENCIA SIGPAC</u>	<u>CULTIVO</u>	<u>DESCRIPCIÓN CULTIVO</u>	<u>S/R</u>	<u>SUP. PROPUESTA (ha)</u>
1700000005540175	41-032-003-00106-0019	63000	PASTOS DE MENOS DE 5 AÑOS-SIN VARIEDAD	S	3,90
1700000005540176	41-032-009-00064-0015	63000	PASTOS DE MENOS DE 5 AÑOS-SIN VARIEDAD	S	4,91
1700000005540177	41-032-009-00064-0023	63000	PASTOS DE MENOS DE 5 AÑOS-SIN VARIEDAD	S	0,79
1700000005540178	41-032-009-00064-0001	62000	PASTOS PERMANENTES DE 5 O MAS AÑOS-SIN VARIEDAD	S	51,43
1700000005540179	41-032-009-00064-0022	63000	PASTOS DE MENOS DE 5 AÑOS-SIN VARIEDAD	S	0,55
1700000005540180	41-032-007-00032-0001	62000	PASTOS PERMANENTES DE 5 O MAS AÑOS-SIN VARIEDAD	S	20,80
1700000005540182	41-032-007-00019-0010	62000	PASTOS PERMANENTES DE 5 O MAS AÑOS-SIN VARIEDAD	S	9,82
1700000005540183	41-032-007-00032-0006	62000	PASTOS PERMANENTES DE 5 O MAS AÑOS-SIN VARIEDAD	S	0,16
1700000005540184	41-032-007-00019-0005	62000	PASTOS PERMANENTES DE 5 O MAS AÑOS-SIN VARIEDAD	S	0,01

**INCIDENCIAS****INCIDENCIA DESCRIPCIÓN**

- 85001 El recinto declarado no cumple con las normas de producción ecológica (artículo 5-1 e), Orden 26 mayo 2015)  
 Ref:1700000005540175 Recinto:41-032-003-00106-019 Cultivo:63000 PASTOS DE MENOS DE 5 AÑOS-SIN VARIEDAD Secano  
 Ref:-542522 Recinto:41-032-009-00064-024 Cultivo:62000 PASTOS PERMANENTES DE 5 O MAS AÑOS-SIN VARIEDAD Secano  
 Ref:-542523 Recinto:41-032-009-00064-025 Cultivo:62000 PASTOS PERMANENTES DE 5 O MAS AÑOS-SIN VARIEDAD Secano  
 Ref:1700000005540160 Recinto:41-032-009-00234-001 Cultivo:62000 PASTOS PERMANENTES DE 5 O MAS AÑOS-SIN VARIEDAD Secano
- 85031 Solicita recinto que no está comprometido para la operación.  
 Ref:1700000005540160 Recinto:41-032-009-00234-001 Cultivo:62000 PASTOS PERMANENTES DE 5 O MAS AÑOS-SIN VARIEDAD Secano
- 85042 No inscrito en un organismo de control y certificación ecológico (artículo 5-1 e), Orden 26 mayo 2015)  
 Explotación:ES410320000048 Especie:PORCINO  
 Explotación:ES410320000150 Especie:PORCINO  
 Explotación:ES410320000150 Especie:CAPRINA



<u>APELLIDOS Y NOMBRE / RAZÓN SOCIAL</u>	<u>NIF</u>	<u>EXPEDIENTE</u>	<u>SOLICITA AGRICULT. (3)</u>	<u>SOLICITA GANADER. (4)</u>	<u>ANUALIDAD DE PAGO</u>
MADRAZO ZUÑIGA ISABEL	****5163*	1207565	SI	SI	5ª

**DATOS MANTENIMIENTO****IMPORTE POR ANUALIDAD**

	<u>2015</u>	<u>2016</u>	<u>2017</u>	<u>2018</u>	<u>2019</u>
<b>IMPORTE MÁXIMO SUBVENCIONABLE</b>	2.284,59 €	2.284,59 €	2.114,54 €	2.114,54 €	2.108,79 €
<b>IMPORTE MEDIO DE TRANSFERENCIA (€/ha)</b>	82,15 €	82,15 €	82,15 €	82,15 €	82,15 €

**RESUMEN DE UNIDADES**

<u>Cód</u>	<u>GRUPO DE PAGO</u>	<u>Sup. Dec. Admisible (ha)</u>	<u>Sup. Comprometida (ha)</u>	<u>Sup. ajustada compromiso (1) (ha)</u>	<u>% sobredec.</u>	<u>SUP. PROPUESTA (ha)</u>	<u>Importe Declarado</u>	<u>Importe Topado</u>	<u>Importe Propuesto</u>	<u>Importe tras sobredec.</u>
	AGRICULTURA - SIN SUPERFICIE DETERMINADA	0,00		0,00	0,00	0,00	0,00	0,00	0,00	0,00
63	PASTOS ASOCIADOS A GANADERÍA ECOLÓGICA	30,66		25,60	0,00	25,60	2.103,04	2.098,23	2.098,23	2.098,23
	<b>TOTAL</b>	30,66	25,67	25,60		25,60	2.103,04	2.098,23	2.098,23	2.098,23

**APLICACIÓN DE REDUCCIONES Y SANCIONES**

	<u>Importe Calculado</u>	<u>Importe prerreduc.</u>	<u>Admisibilidad y compromisos</u>	<u>Presentación tardía</u>	<u>Omisión declaración</u>	<u>Condicionabilidad</u>	<u>PROPUESTO</u>	<u>IMPORTE ( Euros )</u>		
								<u>FEADER (Eje 2)</u>	<u>MAPA</u>	<u>CAGPDS</u>
AGRICULTURA	0,00	0,00	0,00	0,00	0,00	0,00	0,00	0,00	0,00	0,00
GANADERÍA	2.098,23	2.098,23	0,00	0,00	0,00	0,00	2.098,23	1.573,67	225,56	299,00
							<b>TOTAL</b>	2.098,23	1.573,67	225,56

**RECINTOS PROPUESTOS**

<u>REF.</u>	<u>REFERENCIA SIGPAC</u>	<u>CULTIVO DESCRIPCIÓN CULTIVO</u>	<u>S/R G.PAGO</u>	<u>PEND. MEDIA (%)</u>	<u>SUP. DEC. ADMISIBLE (ha)</u>	<u>SUP. COMPROM. (ha)</u>	<u>SUP. AJUSTADA COMPROM. (1) (ha)</u>	<u>SUP. CONV. SIGPAC (ha)</u>	<u>SUP. CERTIF. (ha)</u>	<u>SUP. CAMPO (ha)</u>	<u>SUP. CAMPO DETER. CULT. DECLARADO (ha)</u>	<u>SUP. DEC. REDUCIDA (ha)</u>	<u>SUP. PROPUESTA (ha)</u>
1700000005673693	41-033-048-00005-0001	62000 PASTOS PERMANENTES DE 5 O MAS AÑOS-SIN VARIEDAD	S 63	13,84	1,36	1,37	1,36		1,81			1,36	1,36
1700000005673694	41-033-048-00005-0005	62000 PASTOS PERMANENTES DE 5 O MAS AÑOS-SIN VARIEDAD	S 63	17,18	1,37	1,37	1,37		1,61			1,37	1,37
1700000005673695	41-033-048-00005-0016	62000 PASTOS PERMANENTES DE 5 O MAS AÑOS-SIN VARIEDAD	S 63	21,32	0,42	0,42	0,42		1,69			0,42	0,42
1700000005673697	41-033-048-00005-0009	63000 PASTOS DE MENOS DE 5 AÑOS-SIN VARIEDAD	S 63	10,64	0,05	0,05	0,05		0,05			0,05	0,05
1700000005673698	41-033-048-00005-0002	62000 PASTOS PERMANENTES DE 5 O MAS AÑOS-SIN VARIEDAD	S 63	14,37	3,14	2,48	2,48		4,18			2,48	2,48
1700000005673699	41-033-048-00005-0003	62000 PASTOS PERMANENTES DE 5 O MAS AÑOS-SIN VARIEDAD	S 63	16,19	6,43	6,43	6,43		6,43			6,43	6,43
1700000005673700	41-033-048-00005-0008	63000 PASTOS DE MENOS DE 5 AÑOS-SIN VARIEDAD	S 63	9,37	4,19	4,19	4,19		4,19			4,19	4,19
1700000005673701	41-033-048-00005-0019	63000 PASTOS DE MENOS DE 5 AÑOS-SIN VARIEDAD	S 63	15,40	0,73	0,73	0,73		0,73			0,73	0,73
1700000005673703	41-033-048-00005-0011	63000 PASTOS DE MENOS DE 5 AÑOS-SIN VARIEDAD	S 63	10,40	1,86	5,03	1,86		1,86			1,86	1,86
1700000005673704	41-033-048-00005-0011	63000 PASTOS DE MENOS DE 5 AÑOS-SIN VARIEDAD	S 63	10,40	2,97	5,03	2,97		2,97			2,97	2,97
1700000005673705	41-033-048-00005-0020	63000 PASTOS DE MENOS DE 5 AÑOS-SIN VARIEDAD	R 63	18,38	1,24	1,24	1,24		1,24			1,24	1,24
1700000005673706	41-033-048-00005-0018	62000 PASTOS PERMANENTES DE 5 O MAS AÑOS-SIN VARIEDAD	S 63	9,73	1,28	1,28	1,28		1,28			1,28	1,28
1700000005673707	41-033-048-00005-0004	62000 PASTOS PERMANENTES DE 5 O MAS AÑOS-SIN VARIEDAD	S 63	13,86	5,62	6,64	5,62		7,49			5,62	5,62

**DATOS AGRICULTURA****RESUMEN DE UNIDADES**

<u>Cód</u>	<u>GRUPO DE PAGO</u>	<u>Sup. Dec. Admisible (ha)</u>	<u>Sup. Comprometida (ha)</u>	<u>Sup. ajustada compromiso (1) (ha)</u>	<u>% sobredec.</u>	<u>SUP. PROPUESTA (ha)</u>	<u>Importe Declarado</u>	<u>Importe Topado</u>	<u>Importe Propuesto</u>	<u>Importe tras sobredec.</u>
	AGRICULTURA - SIN SUPERFICIE DETERMINADA	0,00		0,00	0,00	0,00	0,00	0,00	0,00	0,00
	<b>TOTAL</b>	0,00	25,67	0,00		0,00	0,00	0,00	0,00	0,00

**RESUMEN DE PAGOS**

	<u>IMPORTE ( Euros )</u>			
	<u>PROPUESTO</u>	<u>FEADER (Eje 2)</u>	<u>MAPA</u>	<u>CAGPDS</u>
Propuesto	0,00	0,00	0,00	0,00

**APLICACIÓN DE REDUCCIONES Y SANCIONES**

	<u>Importe Calculado</u>	<u>Importe prerreduc.</u>	<u>Admisibilidad y compromisos</u>	<u>Presentación tardía</u>	<u>Omisión declaración</u>	<u>Condicionabilidad</u>	<u>PROPUESTO</u>	<u>IMPORTE ( Euros )</u>		
								<u>FEADER (Eje 2)</u>	<u>MAPA</u>	<u>CAGPDS</u>
	0,00	0,00	0,00	0,00	0,00	0,00	0,00	0,00	0,00	0,00
							<b>TOTAL</b>	0,00	0,00	0,00

(1) Superficie declarada admisible ajustada con la superficie comprometida.  
(2) Factor de penalización valorando el alcance para el tipo de compromiso.  
(3) Solicita agricultura y tiene compromisos vigentes.  
(4) Solicita ganadería y tiene compromisos vigentes.

**INCIDENCIAS****INCIDENCIA DESCRIPCIÓN**

85013	Superficie resuelta para el grupo de pago menor que la mínima requerida (requisito anexo 1, Orden 26 mayo 2015) Sup. Resuelta:0,07 Grupo de Pago:HERBÁCEOS
85014	Recinto afectado por el requisito del cumplimiento de la superficie mínima para el grupo de pago (requisito anexo 1, Orden 26 mayo 2015) Ref:1700000005673702 Recinto:41-033-048-00005-007 Cultivo:60000 ALFALFA-SIN VARIEDAD Regadío Sup. Declarada:1,32 Superficie Resolver:0,08
85018	Expendiente sin grupos de pago válidos
87002	Expendiente de Agrigan que tiene un segundo año de pago cero.

**DATOS GANADERÍA****RESUMEN DE UNIDADES**

Cód	GRUPO DE PAGO	Sup. Dec. Admisible (ha)	Sup. Comprometida (ha)	Sup. ajustada compromiso (1) (ha)	% sobredec.	SUP. PROPUESTA (ha)	Importe Declarado	Importe Topado	Importe Propuesto	Importe tras sobredec.
63	PASTOS ASOCIADOS A GANADERÍA ECOLÓGICA	30,66		25,60	0,00	25,60	2.103,04	2.098,23	2.098,23	2.098,23
	<b>TOTAL</b>	30,66	25,67	25,60		25,60	2.103,04	2.098,23	2.098,23	2.098,23

**RESUMEN DE PAGOS**

<b>IMPORTE ( Euros )</b>				
	PROPUESTO	FEADER (Eje 2)	MAPA	CAGPDS
Propuesto a pagar	2.098,23	1.573,67	225,56	299,00

**APLICACIÓN DE REDUCCIONES Y SANCIONES**

<b>IMPORTE ( Euros )</b>									
Importe Calculado	Importe prereduc.	Admisibilidad y compromisos	Presentación tardía	Omisión declaración	Condicionalidad	PROPUESTO	FEADER (Eje 2)	MAPA	CAGPDS
2.098,23	2.098,23	0,00	0,00	0,00	0,00	2.098,23	1.573,67	225,56	299,00
<b>TOTAL</b>						2.098,23	1.573,67	225,56	299,00

**Datos considerados para el Cálculo de la Carga Ganadera mínima y máxima del expediente**

Explotación	Especie	Inscrito en Sipea y Admisible	Censo Medio Animales	Ugm Calculada para CG Mínima	Ugm Calculada para CG Máxima
ES410330000133	CABALLAR	NO	6,00	0,00	6,00
ES410330000133	OVINA	SI	301,85	45,28	45,28
ES410330000133	PORCINO	NO	40,13	0,00	12,04
				45,28	63,32

Superficie determinada para Cálculo Carga Ganadera Mínima: 38,34 ha

Superficie determinada para Cálculo Carga Ganadera Máxima: 38,34 ha

Carga Ganadera Mínima Expediente: 1,18 ugm/ha

Carga Ganadera Máxima Expediente: 1,65 ugm/ha

**Recintos Determinados para el Cálculo de Garga Ganadera Mínima**

REF.	REFERENCIA SIGPAC	CULTIVO	DESCRIPCIÓN CULTIVO	S/R	SUP. PROPUESTA (ha)
1700000005673693	41-033-048-00005-0001	62000	PASTOS PERMANENTES DE 5 O MAS AÑOS-SIN VARIEDAD	S	1,36
1700000005673694	41-033-048-00005-0005	62000	PASTOS PERMANENTES DE 5 O MAS AÑOS-SIN VARIEDAD	S	1,37
1700000005673695	41-033-048-00005-0016	62000	PASTOS PERMANENTES DE 5 O MAS AÑOS-SIN VARIEDAD	S	0,42
1700000005673697	41-033-048-00005-0009	63000	PASTOS DE MENOS DE 5 AÑOS-SIN VARIEDAD	S	0,05
1700000005673698	41-033-048-00005-0002	62000	PASTOS PERMANENTES DE 5 O MAS AÑOS-SIN VARIEDAD	S	3,14
1700000005673699	41-033-048-00005-0003	62000	PASTOS PERMANENTES DE 5 O MAS AÑOS-SIN VARIEDAD	S	6,43
1700000005673700	41-033-048-00005-0008	63000	PASTOS DE MENOS DE 5 AÑOS-SIN VARIEDAD	S	4,19
1700000005673701	41-033-048-00005-0019	63000	PASTOS DE MENOS DE 5 AÑOS-SIN VARIEDAD	S	0,73
1700000005673703	41-033-048-00005-0011	63000	PASTOS DE MENOS DE 5 AÑOS-SIN VARIEDAD	S	1,86
1700000005673704	41-033-048-00005-0011	63000	PASTOS DE MENOS DE 5 AÑOS-SIN VARIEDAD	S	2,97
1700000005673705	41-033-048-00005-0020	63000	PASTOS DE MENOS DE 5 AÑOS-SIN VARIEDAD	R	1,24
1700000005673706	41-033-048-00005-0018	62000	PASTOS PERMANENTES DE 5 O MAS AÑOS-SIN VARIEDAD	S	1,28
1700000005673707	41-033-048-00005-0004	62000	PASTOS PERMANENTES DE 5 O MAS AÑOS-SIN VARIEDAD	S	5,62
1700000005673708	41-033-048-00054-0002	63000	PASTOS DE MENOS DE 5 AÑOS-SIN VARIEDAD	S	7,68

(1) Superficie declarada admisible ajustada con la superficie comprometida.

(2) Factor de penalización valorando el alcance para el tipo de compromiso.

(3) Solicita agricultura y tiene compromisos vigentes.

(4) Solicita ganadería y tiene compromisos vigentes.

**Datos considerados para el Cálculo de la Carga Ganadera mínima y máxima del expediente****Recintos Determinados para el Cálculo de Garga Ganadera Máxima**

<b>REF.</b>	<b>REFERENCIA SIGPAC</b>	<b>CULTIVO</b>	<b>DESCRIPCIÓN CULTIVO</b>	<b>S/R</b>	<b>SUP. PROPUESTA (ha)</b>
170000005673693	41-033-048-0005-0001	62000	PASTOS PERMANENTES DE 5 O MAS AÑOS-SIN VARIEDAD	S	1,36
170000005673694	41-033-048-0005-0005	62000	PASTOS PERMANENTES DE 5 O MAS AÑOS-SIN VARIEDAD	S	1,37
170000005673695	41-033-048-0005-0016	62000	PASTOS PERMANENTES DE 5 O MAS AÑOS-SIN VARIEDAD	S	0,42
170000005673697	41-033-048-0005-0009	63000	PASTOS DE MENOS DE 5 AÑOS-SIN VARIEDAD	S	0,05
170000005673698	41-033-048-0005-0002	62000	PASTOS PERMANENTES DE 5 O MAS AÑOS-SIN VARIEDAD	S	3,14
170000005673699	41-033-048-0005-0003	62000	PASTOS PERMANENTES DE 5 O MAS AÑOS-SIN VARIEDAD	S	6,43
170000005673700	41-033-048-0005-0008	63000	PASTOS DE MENOS DE 5 AÑOS-SIN VARIEDAD	S	4,19
170000005673701	41-033-048-0005-0019	63000	PASTOS DE MENOS DE 5 AÑOS-SIN VARIEDAD	S	0,73
170000005673703	41-033-048-0005-0011	63000	PASTOS DE MENOS DE 5 AÑOS-SIN VARIEDAD	S	1,86
170000005673704	41-033-048-0005-0011	63000	PASTOS DE MENOS DE 5 AÑOS-SIN VARIEDAD	S	2,97
170000005673705	41-033-048-0005-0020	63000	PASTOS DE MENOS DE 5 AÑOS-SIN VARIEDAD	R	1,24
170000005673706	41-033-048-0005-0018	62000	PASTOS PERMANENTES DE 5 O MAS AÑOS-SIN VARIEDAD	S	1,28
170000005673707	41-033-048-0005-0004	62000	PASTOS PERMANENTES DE 5 O MAS AÑOS-SIN VARIEDAD	S	5,62
170000005673708	41-033-048-00054-0002	63000	PASTOS DE MENOS DE 5 AÑOS-SIN VARIEDAD	S	7,68

**INCIDENCIAS****INCIDENCIA DESCRIPCIÓN**

- 85031 Solicita recinto que no está comprometido para la operación.  
Ref:1700000005673708 Recinto:41-033-048-00054-002 Cultivo:63000 PASTOS DE MENOS DE 5 AÑOS-SIN VARIEDAD Secano
- 85042 No inscrito en un organismo de control y certificación ecológico (artículo 5-1 e), Orden 26 mayo 2015)  
Explotación:ES410330000133 Especie:PORCINO  
Explotación:ES410330000133 Especie:CABALLAR
- 87002 Expediente de Agrigan que tiene un segundo año de pago cero.



<u>APELLIDOS Y NOMBRE / RAZÓN SOCIAL</u>	<u>NIF</u>	<u>EXPEDIENTE</u>	<u>SOLICITA AGRICULT. (3)</u>	<u>SOLICITA GANADER. (4)</u>	<u>ANUALIDAD DE PAGO</u>
MARTIN HEREDIA OSCAR	****6984*	1155190	SI	SI	5ª

**DATOS MANTENIMIENTO****IMPORTE POR ANUALIDAD**

	<u>2015</u>	<u>2016</u>	<u>2017</u>	<u>2018</u>	<u>2019</u>
<b>IMPORTE MÁXIMO SUBVENCIONABLE</b>	0,00 €	0,00 €	11.666,51 €	11.562,76 €	11.562,76 €
<b>IMPORTE MEDIO DE TRANSFERENCIA (€/ha)</b>	0,00 €	0,00 €	48,94 €	48,94 €	48,94 €

**RESUMEN DE UNIDADES**

<u>Cód</u>	<u>GRUPO DE PAGO</u>	<u>Sup. Dec. Admisibile (ha)</u>	<u>Sup. Comprometida (ha)</u>	<u>Sup. ajustada compromiso (1) (ha)</u>	<u>% sobredec.</u>	<u>SUP. PROPUESTA (ha)</u>	<u>Importe Declarado</u>	<u>Importe Topado</u>	<u>Importe Propuesto</u>	<u>Importe tras sobredec.</u>
	AGRICULTURA - SIN SUPERFICIE DETERMINADA	0,00		0,00	0,00	0,00	0,00	0,00	0,00	0,00
63	PASTOS ASOCIADOS A GANADERÍA ECOLÓGICA	285,35		236,25	0,00	236,25	11.984,04	11.562,76	11.562,76	11.562,76
	<b>TOTAL</b>	285,35	236,25	236,25		236,25	11.984,04	11.562,76	11.562,76	11.562,76

**APLICACIÓN DE REDUCCIONES Y SANCIONES**

	<u>Importe Calculado</u>	<u>Importe prerreduc.</u>	<u>Admisibilidad y compromisos</u>	<u>Presentación tardía</u>	<u>Omisión declaración</u>	<u>Condicionabilidad</u>	<u>PROPUESTO</u>	<u>IMPORTE ( Euros )</u>			
								<u>FEADER (Eje 2)</u>	<u>MAPA</u>	<u>CAGPDS</u>	
AGRICULTURA	0,00	0,00	0,00	0,00	0,00	0,00	0,00	0,00	0,00	0,00	
GANADERÍA	11.562,76	11.562,76	0,00	0,00	0,00	0,00	11.562,76	8.672,07	1.243,00	1.647,69	
							<b>TOTAL</b>	11.562,76	8.672,07	1.243,00	1.647,69

**RECINTOS PROPUESTOS**

<u>REF.</u>	<u>REFERENCIA SIGPAC</u>	<u>CULTIVO DESCRIPCIÓN CULTIVO</u>	<u>S/R G.PAGO</u>	<u>PEND. MEDIA (%)</u>	<u>SUP. DEC. ADMISIBLE (ha)</u>	<u>SUP. COMPROM. (ha)</u>	<u>SUP. AJUSTADA COMPROM. (1) (ha)</u>	<u>SUP. CONV. SIGPAC (ha)</u>	<u>SUP. CERTIF. (ha)</u>	<u>SUP. CAMPO (ha)</u>	<u>SUP. CAMPO DETER. CULT. DECLARADO (ha)</u>	<u>SUP. DEC. REDUCIDA (ha)</u>	<u>SUP. PROPUESTA (ha)</u>
1700000006395354	41-032-018-00047-0001	62000 PASTOS PERMANENTES DE 5 O MAS AÑOS-SIN VARIEDAD	S 63	25,40	0,59	0,15	0,15		0,59			0,15	0,15
1700000006395358	41-032-016-00002-0001	62000 PASTOS PERMANENTES DE 5 O MAS AÑOS-SIN VARIEDAD	S 63	21,76	102,08	102,08	102,08		102,08			102,08	102,08
1700000006395359	41-032-016-00002-0030	62000 PASTOS PERMANENTES DE 5 O MAS AÑOS-SIN VARIEDAD	S 63	4,47	0,02	0,02	0,02		0,02			0,02	0,02
1700000006395363	41-032-016-00002-0014	62000 PASTOS PERMANENTES DE 5 O MAS AÑOS-SIN VARIEDAD	S 63	43,21	52,64	70,39	46,44		61,93			46,44	46,44
1700000006395365	41-032-016-00002-0022	62000 PASTOS PERMANENTES DE 5 O MAS AÑOS-SIN VARIEDAD	S 63	23,06	5,37	3,27	3,27		5,37			3,27	3,27
1700000006395368	41-032-016-00002-0029	62000 PASTOS PERMANENTES DE 5 O MAS AÑOS-SIN VARIEDAD	S 63	9,75	0,15	0,18	0,15		0,18			0,15	0,15
1700000006395369	41-032-016-00002-0023	62000 PASTOS PERMANENTES DE 5 O MAS AÑOS-SIN VARIEDAD	S 63	15,57	3,81	3,81	3,81		3,81			3,81	3,81
1700000006395371	41-032-016-00002-0014	62000 PASTOS PERMANENTES DE 5 O MAS AÑOS-SIN VARIEDAD	S 63	43,21	27,14	70,39	23,95		31,93			23,95	23,95
1700000006395372	41-032-016-00002-0002	62000 PASTOS PERMANENTES DE 5 O MAS AÑOS-SIN VARIEDAD	S 63	19,94	4,82	4,69	4,69		4,82			4,69	4,69
1700000006395373	41-032-016-00002-0006	62000 PASTOS PERMANENTES DE 5 O MAS AÑOS-SIN VARIEDAD	S 63	30,41	8,82	7,44	7,44		8,82			7,44	7,44
1700000006395374	41-032-016-00002-0019	62000 PASTOS PERMANENTES DE 5 O MAS AÑOS-SIN VARIEDAD	S 63	25,13	13,35	13,35	13,35		13,35			13,35	13,35
1700000006395375	41-032-016-00002-0011	62000 PASTOS PERMANENTES DE 5 O MAS AÑOS-SIN VARIEDAD	S 63	14,14	1,71	1,45	1,45		1,71			1,45	1,45
1700000006395378	41-032-016-00002-0018	62000 PASTOS PERMANENTES DE 5 O MAS AÑOS-SIN VARIEDAD	S 63	27,63	0,46	0,46	0,46		0,46			0,46	0,46
1700000006395381	41-032-016-00002-0028	62000 PASTOS PERMANENTES DE 5 O MAS AÑOS-SIN VARIEDAD	S 63	10,22	0,26	0,30	0,26		0,30			0,26	0,26
1700000006395382	41-032-016-00002-0012	62000 PASTOS PERMANENTES DE 5 O MAS AÑOS-SIN VARIEDAD	S 63	14,88	0,35	0,03	0,03		0,35			0,03	0,03
1700000006395383	41-032-017-00001-0008	62000 PASTOS PERMANENTES DE 5 O MAS AÑOS-SIN VARIEDAD	S 63	33,04	63,78	35,08	35,08		63,78			35,08	35,08

**DATOS AGRICULTURA****RESUMEN DE UNIDADES**

<u>Cód</u>	<u>GRUPO DE PAGO</u>	<u>Sup. Dec. Admisibile (ha)</u>	<u>Sup. Comprometida (ha)</u>	<u>Sup. ajustada compromiso (1) (ha)</u>	<u>% sobredec.</u>	<u>SUP. PROPUESTA (ha)</u>	<u>Importe Declarado</u>	<u>Importe Topado</u>	<u>Importe Propuesto</u>	<u>Importe tras sobredec.</u>
	AGRICULTURA - SIN SUPERFICIE DETERMINADA	0,00		0,00	0,00	0,00	0,00	0,00	0,00	0,00
	<b>TOTAL</b>	0,00	236,25	0,00		0,00	0,00	0,00	0,00	0,00

**RESUMEN DE PAGOS**

	<u>IMPORTE ( Euros )</u>			
	<u>PROPUESTO</u>	<u>FEADER (Eje 2)</u>	<u>MAPA</u>	<u>CAGPDS</u>
Propuesto	0,00	0,00	0,00	0,00



**APLICACIÓN DE REDUCCIONES Y SANCIONES**

Importe Calculado	Importe prereduc.	Admisibilidad y compromisos	Presentación tardía	Omisión declaración	Condicionalidad	IMPORTE ( Euros )			
						PROPUESTO	FEADER (Eje 2)	MAPA	CAGPDS
0,00	0,00	0,00	0,00	0,00	0,00	0,00	0,00	0,00	0,00
<b>TOTAL</b>						0,00	0,00	0,00	0,00

**INCIDENCIAS****INCIDENCIA DESCRIPCIÓN**

85018	Expendiente sin grupos de pago válidos
85031	Solicita recinto que no está comprometido para la operación.
	Ref:170000006395357 Recinto:41-032-016-00002-007 Cultivo:241000 MEZCLA VEZA - AVENA-SIN VARIEDAD Secano
	Ref:170000006395380 Recinto:41-032-016-00002-010 Cultivo:241000 MEZCLA VEZA - AVENA-SIN VARIEDAD Secano

**DATOS GANADERÍA****RESUMEN DE UNIDADES**

Cód	GRUPO DE PAGO	Sup. Dec. Admisible (ha)	Sup. Comprometida (ha)	Sup. ajustada compromiso (1) (ha)	% sobredec.	SUP. PROPUESTA (ha)	Importe Declarado	Importe Topado	Importe Propuesto	Importe tras sobredec.
63	PASTOS ASOCIADOS A GANADERÍA ECOLÓGICA	285,35		236,25	0,00	236,25	11.984,04	11.562,76	11.562,76	11.562,76
<b>TOTAL</b>		285,35	236,25	236,25		236,25	11.984,04	11.562,76	11.562,76	11.562,76

**RESUMEN DE PAGOS**

IMPORTE ( Euros )				
	PROPUESTO	FEADER (Eje 2)	MAPA	CAGPDS
Propuesto a pagar	11.562,76	8.672,07	1.243,00	1.647,69

**APLICACIÓN DE REDUCCIONES Y SANCIONES**

Importe Calculado	Importe prereduc.	Admisibilidad y compromisos	Presentación tardía	Omisión declaración	Condicionalidad	IMPORTE ( Euros )			
						PROPUESTO	FEADER (Eje 2)	MAPA	CAGPDS
11.562,76	11.562,76	0,00	0,00	0,00	0,00	11.562,76	8.672,07	1.243,00	1.647,69
<b>TOTAL</b>						11.562,76	8.672,07	1.243,00	1.647,69

**Datos considerados para el Cálculo de la Carga Ganadera mínima y máxima del expediente**

Explotación	Especie	Inscrito en Sipea y		Censo Medio Animales	Ugm Calculada para CG Mínima	Ugm Calculada para CG Máxima
		Admisible				
ES410320000127	BOVINA	SI		280,35	218,03	218,03
ES410320000127	CABALLAR	NO		2,00	0,00	2,00
ES410320000127	PORCINO	NO		70,80	0,00	21,24
					218,03	241,27

Superficie determinada para Cálculo Carga Ganadera Mínima: 440,15 ha

Superficie determinada para Cálculo Carga Ganadera Máxima: 451,28 ha

Carga Ganadera Mínima Expediente: 0,50 ugm/ha

Carga Ganadera Máxima Expediente: 0,53 ugm/ha

**Recintos Determinados para el Cálculo de Garga Ganadera Mínima**

REF.	REFERENCIA SIGPAC	CULTIVO	DESCRIPCIÓN CULTIVO	S/R	SUP. PROPUESTA (ha)
170000006395354	41-032-018-00047-0001	62000	PASTOS PERMANENTES DE 5 O MAS AÑOS-SIN VARIEDAD	S	0,59
170000006395355	41-032-001-00002-0002	62000	PASTOS PERMANENTES DE 5 O MAS AÑOS-SIN VARIEDAD	S	62,96
170000006395356	41-032-001-00005-0001	62000	PASTOS PERMANENTES DE 5 O MAS AÑOS-SIN VARIEDAD	S	5,75
170000006395358	41-032-016-00002-0001	62000	PASTOS PERMANENTES DE 5 O MAS AÑOS-SIN VARIEDAD	S	102,08
170000006395359	41-032-016-00002-0030	62000	PASTOS PERMANENTES DE 5 O MAS AÑOS-SIN VARIEDAD	S	0,02
170000006395360	41-032-017-00001-0002	62000	PASTOS PERMANENTES DE 5 O MAS AÑOS-SIN VARIEDAD	S	1,15
170000006395361	41-032-017-00001-0013	62000	PASTOS PERMANENTES DE 5 O MAS AÑOS-SIN VARIEDAD	S	2,21
170000006395363	41-032-016-00002-0014	62000	PASTOS PERMANENTES DE 5 O MAS AÑOS-SIN VARIEDAD	S	52,64
170000006395364	41-032-016-00002-0008	62000	PASTOS PERMANENTES DE 5 O MAS AÑOS-SIN VARIEDAD	S	7,53
170000006395365	41-032-016-00002-0022	62000	PASTOS PERMANENTES DE 5 O MAS AÑOS-SIN VARIEDAD	S	5,37

(1) Superficie declarada admisible ajustada con la superficie comprometida.

(2) Factor de penalización valorando el alcance para el tipo de compromiso.

(3) Solicita agricultura y tiene compromisos vigentes.

(4) Solicita ganadería y tiene compromisos vigentes.



**Datos considerados para el Cálculo de la Carga Ganadera mínima y máxima del expediente****Recintos Determinados para el Cálculo de Garga Ganadera Mínima**

<u>REF.</u>	<u>REFERENCIA SIGPAC</u>	<u>CULTIVO</u>	<u>DESCRIPCIÓN CULTIVO</u>	<u>S/R</u>	<u>SUP. PROPUESTA (ha)</u>
170000006395366	41-032-001-00002-0006	62000	PASTOS PERMANENTES DE 5 O MAS AÑOS-SIN VARIEDAD	S	14,59
170000006395367	41-032-017-00001-0009	62000	PASTOS PERMANENTES DE 5 O MAS AÑOS-SIN VARIEDAD	S	4,24
170000006395368	41-032-016-00002-0029	62000	PASTOS PERMANENTES DE 5 O MAS AÑOS-SIN VARIEDAD	S	0,15
170000006395369	41-032-016-00002-0023	62000	PASTOS PERMANENTES DE 5 O MAS AÑOS-SIN VARIEDAD	S	3,81
170000006395371	41-032-016-00002-0014	62000	PASTOS PERMANENTES DE 5 O MAS AÑOS-SIN VARIEDAD	S	27,14
170000006395372	41-032-016-00002-0002	62000	PASTOS PERMANENTES DE 5 O MAS AÑOS-SIN VARIEDAD	S	4,82
170000006395373	41-032-016-00002-0006	62000	PASTOS PERMANENTES DE 5 O MAS AÑOS-SIN VARIEDAD	S	8,82
170000006395374	41-032-016-00002-0019	62000	PASTOS PERMANENTES DE 5 O MAS AÑOS-SIN VARIEDAD	S	13,35
170000006395375	41-032-016-00002-0011	62000	PASTOS PERMANENTES DE 5 O MAS AÑOS-SIN VARIEDAD	S	1,71
170000006395378	41-032-016-00002-0018	62000	PASTOS PERMANENTES DE 5 O MAS AÑOS-SIN VARIEDAD	S	0,46
170000006395379	41-032-017-00001-0007	62000	PASTOS PERMANENTES DE 5 O MAS AÑOS-SIN VARIEDAD	S	56,37
170000006395381	41-032-016-00002-0028	62000	PASTOS PERMANENTES DE 5 O MAS AÑOS-SIN VARIEDAD	S	0,26
170000006395382	41-032-016-00002-0012	62000	PASTOS PERMANENTES DE 5 O MAS AÑOS-SIN VARIEDAD	S	0,35
170000006395383	41-032-017-00001-0008	62000	PASTOS PERMANENTES DE 5 O MAS AÑOS-SIN VARIEDAD	S	63,78

**Recintos Determinados para el Cálculo de Garga Ganadera Máxima**

<u>REF.</u>	<u>REFERENCIA SIGPAC</u>	<u>CULTIVO</u>	<u>DESCRIPCIÓN CULTIVO</u>	<u>S/R</u>	<u>SUP. PROPUESTA (ha)</u>
-604470	41-032-001-00134-0019	62000	PASTOS PERMANENTES DE 5 O MAS AÑOS-SIN VARIEDAD	S	3,67
4683266	41-032-018-00044-0003	62000	PASTOS PERMANENTES DE 5 O MAS AÑOS-SIN VARIEDAD	S	7,46
170000006395354	41-032-018-00047-0001	62000	PASTOS PERMANENTES DE 5 O MAS AÑOS-SIN VARIEDAD	S	0,59
170000006395355	41-032-001-00002-0002	62000	PASTOS PERMANENTES DE 5 O MAS AÑOS-SIN VARIEDAD	S	62,96
170000006395356	41-032-001-00005-0001	62000	PASTOS PERMANENTES DE 5 O MAS AÑOS-SIN VARIEDAD	S	5,75
170000006395358	41-032-016-00002-0001	62000	PASTOS PERMANENTES DE 5 O MAS AÑOS-SIN VARIEDAD	S	102,08
170000006395359	41-032-016-00002-0030	62000	PASTOS PERMANENTES DE 5 O MAS AÑOS-SIN VARIEDAD	S	0,02
170000006395360	41-032-017-00001-0002	62000	PASTOS PERMANENTES DE 5 O MAS AÑOS-SIN VARIEDAD	S	1,15
170000006395361	41-032-017-00001-0013	62000	PASTOS PERMANENTES DE 5 O MAS AÑOS-SIN VARIEDAD	S	2,21
170000006395363	41-032-016-00002-0014	62000	PASTOS PERMANENTES DE 5 O MAS AÑOS-SIN VARIEDAD	S	52,64
170000006395364	41-032-016-00002-0008	62000	PASTOS PERMANENTES DE 5 O MAS AÑOS-SIN VARIEDAD	S	7,53
170000006395365	41-032-016-00002-0022	62000	PASTOS PERMANENTES DE 5 O MAS AÑOS-SIN VARIEDAD	S	5,37
170000006395366	41-032-001-00002-0006	62000	PASTOS PERMANENTES DE 5 O MAS AÑOS-SIN VARIEDAD	S	14,59
170000006395367	41-032-017-00001-0009	62000	PASTOS PERMANENTES DE 5 O MAS AÑOS-SIN VARIEDAD	S	4,24
170000006395368	41-032-016-00002-0029	62000	PASTOS PERMANENTES DE 5 O MAS AÑOS-SIN VARIEDAD	S	0,15
170000006395369	41-032-016-00002-0023	62000	PASTOS PERMANENTES DE 5 O MAS AÑOS-SIN VARIEDAD	S	3,81
170000006395371	41-032-016-00002-0014	62000	PASTOS PERMANENTES DE 5 O MAS AÑOS-SIN VARIEDAD	S	27,14
170000006395372	41-032-016-00002-0002	62000	PASTOS PERMANENTES DE 5 O MAS AÑOS-SIN VARIEDAD	S	4,82
170000006395373	41-032-016-00002-0006	62000	PASTOS PERMANENTES DE 5 O MAS AÑOS-SIN VARIEDAD	S	8,82
170000006395374	41-032-016-00002-0019	62000	PASTOS PERMANENTES DE 5 O MAS AÑOS-SIN VARIEDAD	S	13,35
170000006395375	41-032-016-00002-0011	62000	PASTOS PERMANENTES DE 5 O MAS AÑOS-SIN VARIEDAD	S	1,71
170000006395378	41-032-016-00002-0018	62000	PASTOS PERMANENTES DE 5 O MAS AÑOS-SIN VARIEDAD	S	0,46
170000006395379	41-032-017-00001-0007	62000	PASTOS PERMANENTES DE 5 O MAS AÑOS-SIN VARIEDAD	S	56,37
170000006395381	41-032-016-00002-0028	62000	PASTOS PERMANENTES DE 5 O MAS AÑOS-SIN VARIEDAD	S	0,26

**Datos considerados para el Cálculo de la Carga Ganadera mínima y máxima del expediente****Recintos Determinados para el Cálculo de Garga Ganadera Máxima**

<u>REF.</u>	<u>REFERENCIA SIGPAC</u>	<u>CULTIVO</u>	<u>DESCRIPCIÓN CULTIVO</u>	<u>S/R</u>	<u>SUP. PROPUESTA (ha)</u>
1700000006395382	41-032-016-00002-0012	62000	PASTOS PERMANENTES DE 5 O MAS AÑOS-SIN VARIEDAD	S	0,35
1700000006395383	41-032-017-00001-0008	62000	PASTOS PERMANENTES DE 5 O MAS AÑOS-SIN VARIEDAD	S	63,78

**INCIDENCIAS****INCIDENCIA DESCRIPCIÓN**

85031	Solicita recinto que no está comprometido para la operación. Ref:1700000006395355 Recinto:41-032-001-00002-002 Cultivo:62000 PASTOS PERMANENTES DE 5 O MAS AÑOS-SIN VARIEDAD Secano Ref:1700000006395366 Recinto:41-032-001-00002-006 Cultivo:62000 PASTOS PERMANENTES DE 5 O MAS AÑOS-SIN VARIEDAD Secano Ref:1700000006395356 Recinto:41-032-001-00005-001 Cultivo:62000 PASTOS PERMANENTES DE 5 O MAS AÑOS-SIN VARIEDAD Secano Ref:1700000006395364 Recinto:41-032-016-00002-008 Cultivo:62000 PASTOS PERMANENTES DE 5 O MAS AÑOS-SIN VARIEDAD Secano Ref:1700000006395360 Recinto:41-032-017-00001-002 Cultivo:62000 PASTOS PERMANENTES DE 5 O MAS AÑOS-SIN VARIEDAD Secano Ref:1700000006395379 Recinto:41-032-017-00001-007 Cultivo:62000 PASTOS PERMANENTES DE 5 O MAS AÑOS-SIN VARIEDAD Secano Ref:1700000006395367 Recinto:41-032-017-00001-009 Cultivo:62000 PASTOS PERMANENTES DE 5 O MAS AÑOS-SIN VARIEDAD Secano Ref:1700000006395361 Recinto:41-032-017-00001-013 Cultivo:62000 PASTOS PERMANENTES DE 5 O MAS AÑOS-SIN VARIEDAD Secano
85042	No inscrito en un organismo de control y certificación ecológico (artículo 5-1 e), Orden 26 mayo 2015) Explotación:ES410320000127 Especie:PORCINO Explotación:ES410320000127 Especie:CABALLAR

Sevilla, a 15 de junio de 2020

Jefe/a del Servicio de Ayudas de Medidas de Acompañamiento



Fdo.: Manuel Aguilar Reyes



## Operación 11.2.1. Mantenimiento de prácticas y métodos de agricultura y ganadería ecológica



<u>INCIDENCIA</u>	<u>LITERAL DE INCIDENCIA</u>	<u>EFECTO</u>
1	Solicitud cuyo titular se encuentra entre los excluidos.(Real Decreto 1075/2014 de 19 de diciembre, art.7)	Informativo
3	Fecha de presentación tardía (art 6 de la orden de 12 de marzo de 2015)	Aplica Reducción por presentación tardía.
60	Solicitante que no existe en la relación de cuentas bancarias válidas según el O.P.(Real Decreto 1075/2014 de 19 de diciembre)	Informativo
64	La cuenta bancaria declarada no existe para el CIF/NIF del solicitante en la relación de cuentas bancarias válidas según el O.P.(Real Decreto 1075/2014 de 19 de diciembre)	Informativo
201	No existe la provincia declarada en los recintos o existe y es un valor no admitido.(Real Decreto 1075/2014 de 19 de diciembre, art.92)	Recinto no admisible
205	Recinto declarado con la marca de pastos en común o recinto ficticio donde el producto declarado no corresponde a alguno de la agrupación Pastos permanentes.	Recinto no admisible
205	Recintos declarados con la marca de pastos en común o recinto ficticio donde el producto declarado no corresponde a alguno de los admitidos para este fin. ( Real Decreto 1075/2014 de 19 de diciembre, art. 92, apdos. 4 y 9. Anexo VII, apdo. III, punto 4).	Recinto no admisible
208	Misma parcela agrícola en varios recintos con diferentes códigos de productos o variedades/especies/tipos o líneas de ayuda solicitadas o sistemas de explotación.(Real Decreto 1075/2014 de 19 de diciembre, art.3)	Recinto no admisible
210	Recinto perteneciente a otra Comunidad Autónoma.(Real Decreto 1075/2014 de 19 de diciembre, art.99)	Recinto no admisible
211	No existe código de municipio declarado en el recinto o existe y es un valor no admitido para la provincia.(Real Decreto 1075/2014 de 19 de diciembre, art.92)	Recinto no admisible
212	No existe código de agregado declarado en el recinto o existe y es un valor no admitido para el municipio.(Real Decreto 1075/2014 de 19 de diciembre, art.92)	Recinto no admisible
213	No existe código de zona declarado en el recinto o existe y es un valor no admitido para el agregado.(Real Decreto 1075/2014 de 19 de diciembre, art.92)	Recinto no admisible
214	No existe código de polígono declarado en el recinto o existe y es un valor no admitido para la zona.(Real Decreto 1075/2014 de 19 de diciembre, art.92)	Recinto no admisible
215	No existe código de parcela declarado en el recinto o existe y es un valor no admitido para el polígono.(Real Decreto 1075/2014 de 19 de diciembre, art.92)	Recinto no admisible
216	No existe código de recinto declarado o existe y es un valor no admitido para la parcela.(Real Decreto 1075/2014 de 19 de diciembre, art.92)	Recinto no admisible
218	La superficie total declarada sobre un mismo recinto en el conjunto de los expedientes, no puede superar la superficie total que el SIGPAC establece para ese recinto.	Ajusta superficie
219	Superficie declarada sobre un mismo recinto, en un mismo expediente, mayor que la superficie total del recinto SIGPAC.	Ajusta superficie
224	La superficie de cruce total de productos de la agrupación Pastos permanentes sobre un mismo recinto en una misma solicitud, no puede superar la superficie total admisible de pastos.	Ajusta superficie
225	La superficie de cruce total de productos de la agrupación Pastos permanentes sobre un mismo recinto en el conjunto de las solicitudes, no puede superar la superficie total admisible de pastos	Ajusta superficie
226	Recinto abandonado según SIGPAC por el que solicita alguna ayuda.(Real Decreto 1075/2014 de 19 de diciembre, art.12)	Recinto no admisible
229	Recinto ficticio comunal declarado que no está definido como tal por la Autoridad gestora. (Real Decreto 1075/2014 de 19 de diciembre Art. 93, apdo. 3 y Anexo XIV apdo. 2)	Recinto no admisible
230	Solicitante que declara un recinto ficticio comunal pero según la Autoridad gestora, su CIF/NIF no está entre los participantes de ese recinto. (Real Decreto 1075/2014 de 19 de diciembre Art. 93, apdo. 3 y Anexo XIV,apdo. 2)	Recinto no admisible
231	Recinto ficticio comunal declarado cuya superficie de cruce total supera la superficie total definida por la Autoridad gestora para ese recinto.(Real Decreto 1075/2014 de 19 de diciembre Art. 93, apdo. 3 y Anexo XIV, apdos. 2 y 3)	Informativa
232	Superficie de cruce en recinto ficticio comunal, mayor que superficie asignada neta resultante del reparto del ficticio comunal. (Real Decreto 1075/2014 de 19 de diciembre Art. 93, apdo. 3 y Anexo XIV, apdos. 2 y 3).	Ajusta superficie y penaliza por sobredeclaración
233	Superficie de cruce neta declarada en recinto ficticio comunal, menor que superficie asignada neta resultante del reparto del recinto ficticio comunal. (Real Decreto 1075/2014 de 19 de diciembre Art. 93, apdo. 3 y Anexo XIV, apdos. 2 y 3).	Informativa
234	Productor que no declara determinado recinto ficticio comunal en el que, según la Autoridad gestora, si participa. (Real Decreto 1075/2014 de 19 de diciembre (Real Decreto 1075/2014 de 19 de diciembre Art. 92, apdo. 4, Anexo VII, apdo. I, punto 11 y Anexo XIV, apdo. 2)	Informativa
235	Superficie de cruce en recinto que forma parte de un ficticio más su superficie según Autoridad gestora supera superficie admisible SIGPAC. (Real Decreto 1075/2014 de 19 de diciembre Art. 93, apdo. 3 y Anexo XIV, apdo. 2).	Ajusta superficie y penaliza por sobredeclaración
238	Recinto cuyo CAP declarado es mayor al CAP prevalente y no presenta alegación al SIGPAC.	Ajusta superficie
239	Recinto cuyo CAP declarado es nulo o un valor no admitido.	Recinto No admisible por tener un CAP declarado nulo o un valor no admitido
240	Régimen de tenencia nulo o con un valor no admitido.(Real Decreto 1075/2014 de 19 de diciembre, art.92)	Recinto no admisible
242	Recinto declarado que se encuentra entre los recintos no declarables.(Real Decreto 1075/2014 de 19 de diciembre)	Recinto no admisible
247	Recinto cuyo CAP declarado es menor al CAP prevalente y no presenta alegación al SIGPAC.	Informativo

<u>INCIDENCIA</u>	<u>LITERAL DE INCIDENCIA</u>	<u>EFECTO</u>
247	Recinto cuyo CAP declarado es menor al CAP prevalente y el solicitante no presenta alegación al SIGPAC.(Art. 93, apdo. 1.de Real Decreto 1075/2014).	Informativa.
252	Sistema de explotación nulo o con un valor no admitido.(Real Decreto 1075/2014 de 19 de diciembre, art.92)	Recinto no admisible
253	Recinto con valores no coherentes de superficies declarada y administrativa.(Real Decreto 1075/2014 de 19 de diciembre, art.92)	Recinto no admisible
256	Solicitud con recintos declarados en campaña anterior y no declarados en campaña actual con una reducción por omisión de superficie superior al 3%.(Real Decreto 1075/2014 de 19 de diciembre, art.92)	Se aplica el porcentaje de reducción calculado
406	Agricultor con incumplimiento de la comprobación 20/80. Real Decreto 1075/2014 ,art. 8, apdo. 1, letra a y R.1305/2013 , art. 29.1, 31.2 y 33.1 de ).	Informativa
408	Agricultor no activo por actividad excluida: código CNAE o IAE.(Real Decreto 1075/2014 ,art. 8 y de R.1305/2013, art. 29.1, 31.2 y 33.1).	Denegación de la ayuda.
409	Productor que incumple el control previo de la actividad agraria.(R.1305/2013, art. 29.1, 31.2 y 33.1 de ).	Denegación de la ayuda.
452	Actividad agraria declarada en un recinto no compatible con el uso PA, PR o PS asignado en SIGPAC para ese recinto. (Real Decreto 1075/2014, Art. 11, apdos. 2 y 4 y Anexo IV B).	Recinto no admisible.
1643	Recinto ficticio del que forma parte un recinto real que a su vez, aparece declarado por productores individuales, sucediendo que para el recinto real, la suma de superficie de cruce total por individuales y la indicada por Autoridades gestoras de pastos en común, supera la superficie queSIGPAC establece para ese recinto real.	Ajusta superficie y penaliza por sobredeclaración
3706	Recinto ficticio del que forma parte un recinto real que a su vez, aparece declarado por productores individuales, sucediendo que para el recinto real, la suma de superficie declarada por individuales y la indicada por Autoridades gestoras de pastos en común, supera la superficie queSIGPAC establece para ese recinto real. ( Real Decreto 1075/2014 de 19 de diciembre Art. 92, apdo. 3, Anexo XIV apdo. 2).	Ajusta superficie y penaliza por sobredeclaración
3921	Recinto real declarado en la Solicitud Única con la marca de pastos en común que no existe en ninguna declaración gráfica de pastos comunales registrada ( Real Decreto 1075/2014 de 19 de diciembre Art. 92, apdo. 3).	Hacer cero la superficie del recinto y se aplica penalización correspondiente
3924	Recinto ficticio declarado en la Solicitud Única con la marca de pastos en común compuesto por algún recinto real cuyo identificativo presenta un solape entre Solicitud Única y Declaración de pastos. reglamentación ( Real Decreto 1075/2014 de 19 de diciembre Art. 92, apdo. 3).	Recinto minorado por exceso.
3925	Recinto ficticio declarado en la Solicitud Única con la marca de pastos en común compuesto por algún recinto real cuyo identificativo no presenta geometría gráfica. (Real Decreto 1075/2014 de 19 de diciembre Art. 92, apdo. 3).	Recinto no admisible
3927	Recinto ficticio declarado en la Solicitud Única con la marca de pastos en común compuesto por algún recinto real cuyo identificativo aparecía declarado en una Declaración de aparcería.(Real Decreto 1075/2014 de 19 de diciembre Art. 92, apdo. 3).	Recinto no admisible
3930	Recinto ficticio declarado en la Solicitud Única con la marca de pastos en común compuesto por algún recinto real cuyo identificativo presenta un solape entre líneas de declaración de una misma Declaración de pastos.(Real Decreto 1075/2014 de 19 de diciembre Art. 92, apdo. 3).	Recinto minorado por exceso.
3934	Recinto real declarado en la Solicitud Única con régimen de tenencia aparcería comunal cuyo identificativo presenta un solape entre Solicitud Única y Declaración de aparcería.(Real Decreto 1075/2014 de 19 de diciembre Art. 92, apdo. 3).	Ajusta superficie y penaliza por sobredeclaración
3936	Recinto real declarado en la Solicitud Única con régimen de tenencia aparcería comunal cuyo identificativo presenta un solape entre líneas de declaración de una misma Declaración de aparcería.(Real Decreto 1075/2014 de 19 de diciembre Art. 92, apdo. 3).	Recinto minorado por exceso.
3950	Recinto ficticio declarado en la Solicitud Única con la marca de pastos en común compuesto por algún recinto real cuyo identificativo presenta un solape entre Declaraciones de pastos diferentes. (Real Decreto 1075/2014 de 19 de diciembre Art. 92, apdo. 3).	Recinto minorado por exceso.
4012	Existen líneas de declaración de la solicitud que presentan solapes de superficie gráfica con líneas de declaración de otras solicitudes.	Ajusta superficie
4201	Línea de declaración de la solicitud con solape de superficie gráfica con recintos reales de pastos en común de declaraciones de pastos comunales.(Real Decreto 1075/2014, de 19 de diciembre Art. 92, apdo. 2.).	Ajusta superficie y penaliza por sobredeclaración
4251	Comunal Línea de declaración de la solicitud con solape de superficie gráfica con recintos de declaraciones de aparcerías comunales ya registradas. (Real Decreto 1075/2014, de 19 de diciembre Art. 92, apdo. 2).	Ajusta superficie y penaliza por sobredeclaración
7106	No indica en el impreso INFO_ADICIONAL-Reverso el Organismo de Control al que pertenece. (Orden de 26 de mayo de 2015, art.18)	Sin efecto en el pago
85000	No inscrito en un organismo de control y certificación ecológico (artículo 5-1 c), Orden 26 mayo 2015)	Titular no admisible
85001	El recinto declarado no cumple con las normas de producción ecológica (artículo 5-1 e), Orden 26 mayo 2015)	Reducción admisibilidad
85002	Recinto declarado que no cumple en su totalidad con las normas de producción ecológica (artículo 5-1 e), Orden 26 mayo 2015)	Reducción admisibilidad
85007	Cultivo, variedad, régimen y/o uso del recinto SIGPAC no compatible con la operación (anexo IV.I, Orden 26 mayo 2015)	Recinto no admisible
85008	Recinto incompatible por estar solicitado para otra submedida (anexo II, Orden 26 mayo 2015)	Recinto no admisible
85013	Superficie resuelta para el grupo de pago menor que la mínima requerida (requisito anexo 1, Orden 26 mayo 2015)	Reducción admisibilidad
85014	Recinto afectado por el requisito del cumplimiento de la superficie mínima para el grupo de pago (requisito anexo 1, Orden 26 mayo 2015)	Recinto no admisible
85015	La carga ganadera del expediente supera los límites establecidos (artículo 8-3, Orden 26 mayo 2015)	Efecto en el pago
85016	La carga ganadera del expediente no alcanza el umbral comprometido (requisito anexo 1, Orden 26 mayo 2015)	Efecto en el pago

<b>INCIDENCIA</b>	<b>LITERAL DE INCIDENCIA</b>	<b>EFECTO</b>
85017	La carga ganadera del expediente no alcanza el umbral comprometido (requisito anexo 1, Orden 26 mayo 2015)	Efecto en el pago
85018	Expediente sin grupos de pago válidos	Titular no admisible
85023	El grupo de cultivo declarado en el recinto no coincide con el grupo de cultivo existente en el Organismo de Certificación	Recinto no admisible
85030	Expediente que no renueva el 80% del número de unidades comprometidas. (art.10.1., Orden 26 mayo 2015).	Exclusión expediente operación
85031	Solicita recinto que no está comprometido para la operación.	Recinto no admisible
85040	El solicitante se encuentra en situación de retirada de la certificación por su organismo de control (anexo 1, Orden 26 mayo 2015).	Exclusión expediente operación.
85041	Expediente sin grupos de pago válidos en agricultura y ganadería.	Titular no admisible
85042	No inscrito en un organismo de control y certificación ecológico (artículo 5-1 e), Orden 26 mayo 2015)	Unidad productiva no admisible
85045	Solicita recinto que no está comprometido para la operación de conversión pero sí para mantenimiento (o viceversa).	Recinto no admisible
85047	Tercero que no tiene Explotaciones con clasificación zootécnica válida en la Tabla de Sigan	Efecto en el pago
86001	Expediente afectado por condicionalidad (art. 28 de orden de 26 de mayo de 2015)	Aplica Reducción por condicionalidad
86103	Expediente sin compromisos vigentes.(art.22.1. y 22.7. de la Orden 26 mayo 2015)	Titular no admisible
87000	Expedientes que NO facilita control de campo.	Exclusión expediente operación
87002	Expediente de Agrigan que tiene un segundo año de pago cero.	Exclusión expediente operación

Sevilla, a 15 de junio de 2020

Jefe/a del Servicio de Ayudas de Medidas de Acompañamiento

Fdo.: Manuel Aguilar Reyes

