

ANEXO IV: RELACIÓN DE EXPEDIENTES INCLUIDOS EN PROPUESTA PROVISIONAL DE RESOLUCIÓN DE SOLICITUD INICIAL DE AYUDA.

MALAGA

APELLIDOS Y NOMBRE / RAZÓN SOCIAL

HERMANOS ANTÚNEZ TORRES, S.L

NIF ****2710* **EXPEDIENTE** 1074386 **SUP. PROPUESTA (ha)** 313,50 **PROPUESTA** ADMITIDO

IMPORTES POR ANUALIDAD

	<u>2020</u>	<u>2021</u>	<u>2022</u>	<u>2023</u>	<u>2024</u>
IMPORTE MÁXIMO SUBVENCIONABLE	8.570,84 €	8.570,84 €	8.570,84 €	8.570,84 €	8.570,84 €
IMPORTE MEDIO DE TRANSFERENCIA (€/ha)	27,34 €	27,34 €	27,34 €	27,34 €	27,34 €

RESUMEN DE UNIDADES

Cód **GRUPO DE PAGO**

319 SISTEMAS TRADICIONALES DE GANADERÍA EXTENSIVA EN RUMIANTES

Sup. Dec. Admisible (ha) 449,51 **SUP. PROPUESTA (ha)** 313,50

Superficie Admisible: **UGMS Admisibles:** **Ha/UGM:** **Sup. Resuelta:**

424,16 156,75 2,71 313,50

La superficie resuelta de ayuda de este expediente se ajusta a 2 HA por UGM admisible, al superar la superficie admisible la ratio de 2 HA/UGM.

Animales Admisibles

<u>Explotación</u>	<u>Especie</u>	<u>Animales Admisibles</u>	<u>Ugms Admisibles</u>	<u>Animales en Campo</u>	<u>Ugms Campo</u>	<u>Animales Resueltos</u>	<u>Ugms Resueltas</u>
ES290110000003	CAPRINA	1.045,00	156,75			1.045,00	156,75
			156,75				156,75



RECINTOS PROPUESTOS

REF.	REFERENCIA SIGPAC	CULTIVO	DESCRIPCIÓN CULTIVO	S/R	PEND. MEDIA (%)	SUP. DEC. ADMIN. (ha)	SUP. COPL (ha)	SUP. CAMPO (ha)	SUP. PROPUESTA (ha)
170000006501527	29-011-007-00160-00002	62000	PASTOS PERMANENTES DE 5 O MAS AÑOS-SIN VARIEDAD	S	5,27	0,02			0,02
5131721	29-011-007-00135-00385	350000	RASTROJERAS-SIN VARIEDAD	S	6,01	0,02	0,02		0,02
5131733	29-011-031-00075-00007	350000	RASTROJERAS-SIN VARIEDAD	S	6,45	0,00	0,00		0,00
170000006501538	29-011-007-00163-00003	62000	PASTOS PERMANENTES DE 5 O MAS AÑOS-SIN VARIEDAD	S	6,82	0,13			0,13
5131731	29-011-007-00161-00001	350000	RASTROJERAS-SIN VARIEDAD	S	8,54	0,00	0,00		0,00
5131724	29-011-005-00022-00003	350000	RASTROJERAS-SIN VARIEDAD	S	8,86	13,03	13,03		13,03
5131722	29-011-005-00023-00002	350000	RASTROJERAS-SIN VARIEDAD	S	9,00	2,84	2,84		2,84
5131718	29-011-005-00021-00014	350000	RASTROJERAS-SIN VARIEDAD	S	10,04	20,70	44,00		20,70
5131720	29-011-005-00021-00014	350000	RASTROJERAS-SIN VARIEDAD	S	10,04	23,30	44,00		23,30
5131730	29-011-007-00162-00018	350000	RASTROJERAS-SIN VARIEDAD	S	10,05	0,00	0,00		0,00
170000006501519	29-011-007-00135-00383	62000	PASTOS PERMANENTES DE 5 O MAS AÑOS-SIN VARIEDAD	S	10,25	0,11			0,11
170000006501588	29-011-007-00135-00378	62000	PASTOS PERMANENTES DE 5 O MAS AÑOS-SIN VARIEDAD	S	10,63	0,01			0,01
5131738	29-011-004-00021-00001	350000	RASTROJERAS-SIN VARIEDAD	S	10,73	1,57	1,57		1,57
5131728	29-011-007-00160-00006	350000	RASTROJERAS-SIN VARIEDAD	S	10,86	0,00	0,00		0,00
5131737	29-011-007-00135-00381	350000	RASTROJERAS-SIN VARIEDAD	S	11,23	1,36	1,36		1,36
5131735	29-011-031-00075-00002	350000	RASTROJERAS-SIN VARIEDAD	S	11,70	0,00	0,00		0,00
170000006501516	29-011-007-00135-00384	62000	PASTOS PERMANENTES DE 5 O MAS AÑOS-SIN VARIEDAD	S	11,87	0,02			0,02
5131719	29-011-007-00135-00386	350000	RASTROJERAS-SIN VARIEDAD	S	11,96	0,00	0,00		0,00
170000006501531	29-011-007-00135-00389	62000	PASTOS PERMANENTES DE 5 O MAS AÑOS-SIN VARIEDAD	S	12,25	0,52			0,52
170000006501525	29-011-007-00161-00002	62000	PASTOS PERMANENTES DE 5 O MAS AÑOS-SIN VARIEDAD	S	13,33	0,90			0,90
170000006501536	29-011-007-00163-00001	62000	PASTOS PERMANENTES DE 5 O MAS AÑOS-SIN VARIEDAD	S	13,62	0,66			0,66
170000006501526	29-011-007-00160-00003	62000	PASTOS PERMANENTES DE 5 O MAS AÑOS-SIN VARIEDAD	S	14,43	0,02			0,02
5131732	29-011-007-00135-00156	350000	RASTROJERAS-SIN VARIEDAD	S	15,38	34,76	34,76		34,76
5131734	29-011-007-00135-00153	350000	RASTROJERAS-SIN VARIEDAD	S	15,51	22,13	22,13		22,13
5131726	29-011-007-00135-00151	350000	RASTROJERAS-SIN VARIEDAD	S	15,88	0,00	0,00		0,00
170000006501576	29-011-031-00097-00001	62000	PASTOS PERMANENTES DE 5 O MAS AÑOS-SIN VARIEDAD	S	16,11	0,03			0,03
5131739	29-011-007-00135-00366	350000	RASTROJERAS-SIN VARIEDAD	S	16,88	11,73	11,73		11,73
170000006501547	29-011-006-00001-00089	62000	PASTOS PERMANENTES DE 5 O MAS AÑOS-SIN VARIEDAD	S	17,11	0,84			0,84
170000006501517	29-011-007-00135-00380	62000	PASTOS PERMANENTES DE 5 O MAS AÑOS-SIN VARIEDAD	S	17,21	0,52			0,52
5131727	29-011-006-00001-00005	350000	RASTROJERAS-SIN VARIEDAD	S	18,29	0,00	0,00		0,00
5131729	29-011-007-00135-00152	350000	RASTROJERAS-SIN VARIEDAD	S	18,74	10,22	10,22		10,22
-55305	29-011-007-00135-00393	62000	PASTOS PERMANENTES DE 5 O MAS AÑOS-SIN VARIEDAD	S	19,60	0,40			0,40
5131723	29-011-007-00157-00003	350000	RASTROJERAS-SIN VARIEDAD	S	19,88	0,21	0,21		0,21
5131725	29-011-007-00135-00391	350000	RASTROJERAS-SIN VARIEDAD	S	20,08	20,92	20,92		20,92
170000006501545	29-011-006-09000-00059	62000	PASTOS PERMANENTES DE 5 O MAS AÑOS-SIN VARIEDAD	S	20,18	0,14			0,14
170000006501546	29-011-006-00001-00061	62000	PASTOS PERMANENTES DE 5 O MAS AÑOS-SIN VARIEDAD	S	21,96	4,00			4,00
170000006501589	29-011-007-00135-00367	62000	PASTOS PERMANENTES DE 5 O MAS AÑOS-SIN VARIEDAD	S	22,32	2,22			2,22
170000006501537	29-011-007-00163-00005	62000	PASTOS PERMANENTES DE 5 O MAS AÑOS-SIN VARIEDAD	S	22,43	0,01			0,01
170000006501489	29-011-003-00006-00001	62000	PASTOS PERMANENTES DE 5 O MAS AÑOS-SIN VARIEDAD	S	23,10	0,63			0,63
170000006501539	29-011-007-00163-00004	62000	PASTOS PERMANENTES DE 5 O MAS AÑOS-SIN VARIEDAD	S	24,23	0,17			0,17
170000006501564	29-011-035-00029-00003	62000	PASTOS PERMANENTES DE 5 O MAS AÑOS-SIN VARIEDAD	S	24,91	0,15			0,15
-55304	29-011-007-00135-00392	62000	PASTOS PERMANENTES DE 5 O MAS AÑOS-SIN VARIEDAD	S	25,22	0,08			0,08
-55301	29-011-005-00021-00019	62000	PASTOS PERMANENTES DE 5 O MAS AÑOS-SIN VARIEDAD	S	25,28	0,14			0,14
170000006501503	29-011-029-00015-00009	62000	PASTOS PERMANENTES DE 5 O MAS AÑOS-SIN VARIEDAD	S	26,93	2,11			2,11
170000006501548	29-011-007-00135-00043	62000	PASTOS PERMANENTES DE 5 O MAS AÑOS-SIN VARIEDAD	S	27,34	63,09			63,09
170000006501524	29-011-007-00162-00017	62000	PASTOS PERMANENTES DE 5 O MAS AÑOS-SIN VARIEDAD	S	28,31	2,65			2,65
170000006501580	29-011-035-00027-00001	62000	PASTOS PERMANENTES DE 5 O MAS AÑOS-SIN VARIEDAD	S	29,09	0,48			0,48
170000006501530	29-011-007-00135-00388	62000	PASTOS PERMANENTES DE 5 O MAS AÑOS-SIN VARIEDAD	S	29,13	0,19			0,19
170000006501544	29-011-006-09000-00058	62000	PASTOS PERMANENTES DE 5 O MAS AÑOS-SIN VARIEDAD	S	29,77	0,14			0,14

RECINTOS PROPUESTOS

REF.	REFERENCIA SIGPAC	CULTIVO	DESCRIPCIÓN CULTIVO	S/R	PEND. MEDIA (%)	SUP. DEC. ADMIN. (ha)	SUP. COPL (ha)	SUP. CAMPO (ha)	SUP. PROPUESTA (ha)
170000006501543	29-011-006-00001-00059	62000	MAS AÑOS-SIN VARIEDAD	S	30,67	45,86			45,86
170000006501581	29-011-035-00029-00002	62000	PASTOS PERMANENTES DE 5 O MAS AÑOS-SIN VARIEDAD	S	33,14	1,42			1,42
170000006501577	29-011-035-00026-00001	62000	PASTOS PERMANENTES DE 5 O MAS AÑOS-SIN VARIEDAD	S	33,42	0,27			0,27
170000006501514	29-011-029-00015-00044	62000	PASTOS PERMANENTES DE 5 O MAS AÑOS-SIN VARIEDAD	S	35,69	1,73			1,73
170000006501528	29-011-007-00135-00390	62000	PASTOS PERMANENTES DE 5 O MAS AÑOS-SIN VARIEDAD	S	35,72	0,13			0,13
170000006501575	29-011-031-00093-00004	62000	PASTOS PERMANENTES DE 5 O MAS AÑOS-SIN VARIEDAD	S	36,35	13,25			13,25
5131740	29-011-035-00029-00005	350000	RASTROJERAS-SIN VARIEDAD	S	39,28	0,05	0,05		0,05
170000006501518	29-011-007-00135-00387	62000	PASTOS PERMANENTES DE 5 O MAS AÑOS-SIN VARIEDAD	S	43,38	0,14			0,14
170000006501513	29-011-029-00015-00039	62000	PASTOS PERMANENTES DE 5 O MAS AÑOS-SIN VARIEDAD	S	44,42	21,67			21,67
170000006501515	29-011-029-00015-00040	62000	PASTOS PERMANENTES DE 5 O MAS AÑOS-SIN VARIEDAD	S	45,43	11,99			11,99
170000006501512	29-011-029-00015-00014	62000	PASTOS PERMANENTES DE 5 O MAS AÑOS-SIN VARIEDAD	S	45,78	21,01			21,01
170000006501502	29-011-029-00014-00002	62000	PASTOS PERMANENTES DE 5 O MAS AÑOS-SIN VARIEDAD	S	48,57	7,85			7,85
170000006501501	29-011-029-00014-00001	62000	PASTOS PERMANENTES DE 5 O MAS AÑOS-SIN VARIEDAD	S	49,66	31,16			31,16
170000006501582	29-011-030-00108-00225	62000	PASTOS PERMANENTES DE 5 O MAS AÑOS-SIN VARIEDAD	S	54,30	24,46			24,46

Datos considerados para el Cálculo de la Carga Ganadera del expediente

Explotación	Especie	Censo Medio Animales	Ugm Calculada para CG
ES290110000003	CAPRINA	1.055,26	158,29
			158,29

Superficie determinada para Cálculo Carga Ganadera: 554,45 ha

Carga Ganadera del Expediente: 0,3 ugm/ha

Recintos Determinados para el Cálculo de Garga Ganadera

REF.	REFERENCIA SIGPAC	CULTIVO	DESCRIPCIÓN CULTIVO	S/R	SUP. PROPUESTA (ha)
-55307	29-011-008-00279-00007	63000	PASTOS DE MENOS DE 5 AÑOS-SIN VARIEDAD	S	0,19
-55306	29-011-008-00279-00006	62000	PASTOS PERMANENTES DE 5 O MAS AÑOS-SIN VARIEDAD	S	0,75
-55305	29-011-007-00135-00393	62000	PASTOS PERMANENTES DE 5 O MAS AÑOS-SIN VARIEDAD	S	0,40
-55304	29-011-007-00135-00392	62000	PASTOS PERMANENTES DE 5 O MAS AÑOS-SIN VARIEDAD	S	0,08
-55301	29-011-005-00021-00019	62000	PASTOS PERMANENTES DE 5 O MAS AÑOS-SIN VARIEDAD	S	0,14
5131718	29-011-005-00021-00014	350000	RASTROJERAS-SIN VARIEDAD	S	20,70
5131719	29-011-007-00135-00386	350000	RASTROJERAS-SIN VARIEDAD	S	0,00
5131720	29-011-005-00021-00014	350000	RASTROJERAS-SIN VARIEDAD	S	23,30
5131721	29-011-007-00135-00385	350000	RASTROJERAS-SIN VARIEDAD	S	0,02
5131722	29-011-005-00023-00002	350000	RASTROJERAS-SIN VARIEDAD	S	2,84
5131723	29-011-007-00157-00003	350000	RASTROJERAS-SIN VARIEDAD	S	0,21
5131724	29-011-005-00022-00003	350000	RASTROJERAS-SIN VARIEDAD	S	13,03
5131725	29-011-007-00135-00391	350000	RASTROJERAS-SIN VARIEDAD	S	20,92
5131726	29-011-007-00135-00151	350000	RASTROJERAS-SIN VARIEDAD	S	0,00
5131727	29-011-006-00001-00005	350000	RASTROJERAS-SIN VARIEDAD	S	0,00
5131728	29-011-007-00160-00006	350000	RASTROJERAS-SIN VARIEDAD	S	0,00
5131729	29-011-007-00135-00152	350000	RASTROJERAS-SIN VARIEDAD	S	10,22
5131730	29-011-007-00162-00018	350000	RASTROJERAS-SIN VARIEDAD	S	0,00
5131731	29-011-007-00161-00001	350000	RASTROJERAS-SIN VARIEDAD	S	0,00
5131732	29-011-007-00135-00156	350000	RASTROJERAS-SIN VARIEDAD	S	34,76
5131733	29-011-031-00075-00007	350000	RASTROJERAS-SIN VARIEDAD	S	0,00
5131734	29-011-007-00135-00153	350000	RASTROJERAS-SIN VARIEDAD	S	22,13
5131735	29-011-031-00075-00002	350000	RASTROJERAS-SIN VARIEDAD	S	0,00
5131736	29-011-004-00024-00006	350000	RASTROJERAS-SIN VARIEDAD	S	0,00
5131737	29-011-007-00135-00381	350000	RASTROJERAS-SIN VARIEDAD	S	1,36
5131738	29-011-004-00021-00001	350000	RASTROJERAS-SIN VARIEDAD	S	1,57
5131739	29-011-007-00135-00366	350000	RASTROJERAS-SIN VARIEDAD	S	11,73

Recintos Determinados para el Cálculo de Garga Ganadera**SUP.
PROPUESTA**

REF.	REFERENCIA SIGPAC	CULTIVO	DESCRIPCIÓN CULTIVO	S/R	(ha)
5131740	29-011-035-00029-00005	350000	RASTROJERAS-SIN VARIEDAD	S	0,05
1700000006501489	29-011-003-00006-00001	62000	PASTOS PERMANENTES DE 5 O MAS AÑOS-SIN VARIEDAD	S	0,63
1700000006501492	29-011-008-00302-00003	62000	PASTOS PERMANENTES DE 5 O MAS AÑOS-SIN VARIEDAD	S	0,68
1700000006501493	29-011-008-00305-00002	62000	PASTOS PERMANENTES DE 5 O MAS AÑOS-SIN VARIEDAD	S	1,13
1700000006501495	29-011-008-00403-00006	62000	PASTOS PERMANENTES DE 5 O MAS AÑOS-SIN VARIEDAD	S	0,92
1700000006501496	29-011-008-00290-00001	62000	PASTOS PERMANENTES DE 5 O MAS AÑOS-SIN VARIEDAD	S	2,19
1700000006501497	29-011-008-00302-00002	62000	PASTOS PERMANENTES DE 5 O MAS AÑOS-SIN VARIEDAD	S	0,12
1700000006501498	29-011-008-00289-00001	62000	PASTOS PERMANENTES DE 5 O MAS AÑOS-SIN VARIEDAD	S	1,98
1700000006501499	29-011-008-00384-00001	62000	PASTOS PERMANENTES DE 5 O MAS AÑOS-SIN VARIEDAD	S	1,76
1700000006501500	29-011-008-00409-00001	62000	PASTOS PERMANENTES DE 5 O MAS AÑOS-SIN VARIEDAD	S	0,01
1700000006501501	29-011-029-00014-00001	62000	PASTOS PERMANENTES DE 5 O MAS AÑOS-SIN VARIEDAD	S	31,16
1700000006501502	29-011-029-00014-00002	62000	PASTOS PERMANENTES DE 5 O MAS AÑOS-SIN VARIEDAD	S	7,85
1700000006501503	29-011-029-00015-00009	62000	PASTOS PERMANENTES DE 5 O MAS AÑOS-SIN VARIEDAD	S	2,11
1700000006501504	29-011-008-00404-00003	62000	PASTOS PERMANENTES DE 5 O MAS AÑOS-SIN VARIEDAD	S	0,09
1700000006501505	29-011-008-00404-00002	62000	PASTOS PERMANENTES DE 5 O MAS AÑOS-SIN VARIEDAD	S	0,04
1700000006501506	29-011-008-00405-00008	62000	PASTOS PERMANENTES DE 5 O MAS AÑOS-SIN VARIEDAD	S	1,52
1700000006501507	29-011-008-00404-00004	62000	PASTOS PERMANENTES DE 5 O MAS AÑOS-SIN VARIEDAD	S	0,02
1700000006501512	29-011-029-00015-00014	62000	PASTOS PERMANENTES DE 5 O MAS AÑOS-SIN VARIEDAD	S	21,01
1700000006501513	29-011-029-00015-00039	62000	PASTOS PERMANENTES DE 5 O MAS AÑOS-SIN VARIEDAD	S	21,67
1700000006501514	29-011-029-00015-00044	62000	PASTOS PERMANENTES DE 5 O MAS AÑOS-SIN VARIEDAD	S	1,73
1700000006501515	29-011-029-00015-00040	62000	PASTOS PERMANENTES DE 5 O MAS AÑOS-SIN VARIEDAD	S	11,99
1700000006501516	29-011-007-00135-00384	62000	PASTOS PERMANENTES DE 5 O MAS AÑOS-SIN VARIEDAD	S	0,02
1700000006501517	29-011-007-00135-00380	62000	PASTOS PERMANENTES DE 5 O MAS AÑOS-SIN VARIEDAD	S	0,52
1700000006501518	29-011-007-00135-00387	62000	PASTOS PERMANENTES DE 5 O MAS AÑOS-SIN VARIEDAD	S	0,14
1700000006501519	29-011-007-00135-00383	62000	PASTOS PERMANENTES DE 5 O MAS AÑOS-SIN VARIEDAD	S	0,11
1700000006501524	29-011-007-00162-00017	62000	PASTOS PERMANENTES DE 5 O MAS AÑOS-SIN VARIEDAD	S	2,65
1700000006501525	29-011-007-00161-00002	62000	PASTOS PERMANENTES DE 5 O MAS AÑOS-SIN VARIEDAD	S	0,90
1700000006501526	29-011-007-00160-00003	62000	PASTOS PERMANENTES DE 5 O MAS AÑOS-SIN VARIEDAD	S	0,02
1700000006501527	29-011-007-00160-00002	62000	PASTOS PERMANENTES DE 5 O MAS AÑOS-SIN VARIEDAD	S	0,02
1700000006501528	29-011-007-00135-00390	62000	PASTOS PERMANENTES DE 5 O MAS AÑOS-SIN VARIEDAD	S	0,13
1700000006501530	29-011-007-00135-00388	62000	PASTOS PERMANENTES DE 5 O MAS AÑOS-SIN VARIEDAD	S	0,19
1700000006501531	29-011-007-00135-00389	62000	PASTOS PERMANENTES DE 5 O MAS AÑOS-SIN VARIEDAD	S	0,52
1700000006501532	29-011-008-00291-00002	62000	PASTOS PERMANENTES DE 5 O MAS AÑOS-SIN VARIEDAD	S	1,75
1700000006501533	29-011-008-00295-00002	62000	PASTOS PERMANENTES DE 5 O MAS AÑOS-SIN VARIEDAD	S	1,19
1700000006501534	29-011-008-00305-00001	62000	PASTOS PERMANENTES DE 5 O MAS AÑOS-SIN VARIEDAD	S	0,50
1700000006501535	29-011-008-00275-00001	62000	PASTOS PERMANENTES DE 5 O MAS AÑOS-SIN VARIEDAD	S	0,75
1700000006501536	29-011-007-00163-00001	62000	PASTOS PERMANENTES DE 5 O MAS AÑOS-SIN VARIEDAD	S	0,66
1700000006501537	29-011-007-00163-00005	62000	PASTOS PERMANENTES DE 5 O MAS AÑOS-SIN VARIEDAD	S	0,01
1700000006501538	29-011-007-00163-00003	62000	PASTOS PERMANENTES DE 5 O MAS AÑOS-SIN VARIEDAD	S	0,13
1700000006501539	29-011-007-00163-00004	62000	PASTOS PERMANENTES DE 5 O MAS AÑOS-SIN VARIEDAD	S	0,17
1700000006501540	29-011-008-00299-00003	62000	PASTOS PERMANENTES DE 5 O MAS AÑOS-SIN VARIEDAD	S	1,13
1700000006501541	29-011-008-00302-00004	62000	PASTOS PERMANENTES DE 5 O MAS AÑOS-SIN VARIEDAD	S	1,11
1700000006501542	29-011-008-00301-00005	62000	PASTOS PERMANENTES DE 5 O MAS AÑOS-SIN VARIEDAD	S	1,38

Recintos Determinados para el Cálculo de Garga Ganadera

REF.	REFERENCIA SIGPAC	CULTIVO	DESCRIPCIÓN CULTIVO	S/R	SUP. PROPUESTA (ha)
1700000006501543	29-011-006-00001-00059	62000	PASTOS PERMANENTES DE 5 O MAS AÑOS-SIN VARIEDAD	S	45,86
1700000006501544	29-011-006-09000-00058	62000	PASTOS PERMANENTES DE 5 O MAS AÑOS-SIN VARIEDAD	S	0,14
1700000006501545	29-011-006-09000-00059	62000	PASTOS PERMANENTES DE 5 O MAS AÑOS-SIN VARIEDAD	S	0,14
1700000006501546	29-011-006-00001-00061	62000	PASTOS PERMANENTES DE 5 O MAS AÑOS-SIN VARIEDAD	S	4,00
1700000006501547	29-011-006-00001-00089	62000	PASTOS PERMANENTES DE 5 O MAS AÑOS-SIN VARIEDAD	S	0,84
1700000006501548	29-011-007-00135-00043	62000	PASTOS PERMANENTES DE 5 O MAS AÑOS-SIN VARIEDAD	S	63,09
1700000006501556	29-011-004-00024-00001	62000	PASTOS PERMANENTES DE 5 O MAS AÑOS-SIN VARIEDAD	S	88,33
1700000006501564	29-011-035-00029-00003	62000	PASTOS PERMANENTES DE 5 O MAS AÑOS-SIN VARIEDAD	S	0,15
1700000006501575	29-011-031-00093-00004	62000	PASTOS PERMANENTES DE 5 O MAS AÑOS-SIN VARIEDAD	S	13,25
1700000006501576	29-011-031-00097-00001	62000	PASTOS PERMANENTES DE 5 O MAS AÑOS-SIN VARIEDAD	S	0,03
1700000006501577	29-011-035-00026-00001	62000	PASTOS PERMANENTES DE 5 O MAS AÑOS-SIN VARIEDAD	S	0,27
1700000006501580	29-011-035-00027-00001	62000	PASTOS PERMANENTES DE 5 O MAS AÑOS-SIN VARIEDAD	S	0,48
1700000006501581	29-011-035-00029-00002	62000	PASTOS PERMANENTES DE 5 O MAS AÑOS-SIN VARIEDAD	S	1,42
1700000006501582	29-011-030-00108-00225	62000	PASTOS PERMANENTES DE 5 O MAS AÑOS-SIN VARIEDAD	S	24,46
1700000006501588	29-011-007-00135-00378	62000	PASTOS PERMANENTES DE 5 O MAS AÑOS-SIN VARIEDAD	S	0,01
1700000006501589	29-011-007-00135-00367	62000	PASTOS PERMANENTES DE 5 O MAS AÑOS-SIN VARIEDAD	S	2,22
1700000006501592	29-011-008-00299-00004	62000	PASTOS PERMANENTES DE 5 O MAS AÑOS-SIN VARIEDAD	S	1,45
1700000006501595	29-011-008-00276-00010	62000	PASTOS PERMANENTES DE 5 O MAS AÑOS-SIN VARIEDAD	S	9,20
1700000006501596	29-011-008-00279-00001	62000	PASTOS PERMANENTES DE 5 O MAS AÑOS-SIN VARIEDAD	S	0,51
1700000006501597	29-011-008-00285-00006	62000	PASTOS PERMANENTES DE 5 O MAS AÑOS-SIN VARIEDAD	S	1,38
1700000006501598	29-011-008-00291-00001	62000	PASTOS PERMANENTES DE 5 O MAS AÑOS-SIN VARIEDAD	S	0,65
1700000006501599	29-011-008-00295-00001	62000	PASTOS PERMANENTES DE 5 O MAS AÑOS-SIN VARIEDAD	S	0,30
1700000006501600	29-011-008-00285-00005	62000	PASTOS PERMANENTES DE 5 O MAS AÑOS-SIN VARIEDAD	S	0,16
1700000006501601	29-011-008-00287-00001	62000	PASTOS PERMANENTES DE 5 O MAS AÑOS-SIN VARIEDAD	S	0,89
1700000006501602	29-011-008-00275-00002	62000	PASTOS PERMANENTES DE 5 O MAS AÑOS-SIN VARIEDAD	S	0,94
1700000006501603	29-011-008-00378-00001	62000	PASTOS PERMANENTES DE 5 O MAS AÑOS-SIN VARIEDAD	S	0,95
1700000006501604	29-011-008-00380-00001	62000	PASTOS PERMANENTES DE 5 O MAS AÑOS-SIN VARIEDAD	S	0,94
1700000006501605	29-011-008-00381-00001	62000	PASTOS PERMANENTES DE 5 O MAS AÑOS-SIN VARIEDAD	S	1,90
1700000006501606	29-011-008-00382-00002	62000	PASTOS PERMANENTES DE 5 O MAS AÑOS-SIN VARIEDAD	S	3,48

INCIDENCIAS**INCIDENCIA DESCRIPCIÓN**

86152 Recinto con Superficie de Rastrojeras solicitadas superior a la calculada en COPL

Ref: Recinto:29-011-004-00024-006 Cultivo: - Suma de superficies Rastrojeras declaradas para este recinto por todos los solicitantes (Áreas):222 Superficie COPL calculada para este recinto (Áreas):0 Exceso de superficie declarada (Hectáreas):2,22

Ref: Recinto:29-011-006-00001-005 Cultivo: - Suma de superficies Rastrojeras declaradas para este recinto por todos los solicitantes (Áreas):307 Superficie COPL calculada para este recinto (Áreas):0 Exceso de superficie declarada (Hectáreas):3,07

Ref: Recinto:29-011-007-00135-151 Cultivo: - Suma de superficies Rastrojeras declaradas para este recinto por todos los solicitantes (Áreas):284 Superficie COPL calculada para este recinto (Áreas):0 Exceso de superficie declarada (Hectáreas):2,84

Ref: Recinto:29-011-007-00135-386 Cultivo: - Suma de superficies Rastrojeras declaradas para este recinto por todos los solicitantes (Áreas):1 Superficie COPL calculada para este recinto (Áreas):0 Exceso de superficie declarada (Hectáreas):0,01

Ref: Recinto:29-011-007-00160-006 Cultivo: - Suma de superficies Rastrojeras declaradas para este recinto por todos los solicitantes (Áreas):57 Superficie COPL calculada para este recinto (Áreas):0 Exceso de superficie declarada (Hectáreas):0,57

Ref: Recinto:29-011-007-00161-001 Cultivo: - Suma de superficies Rastrojeras declaradas para este recinto por todos los solicitantes (Áreas):47 Superficie COPL calculada para este recinto (Áreas):0 Exceso de superficie declarada (Hectáreas):0,47

Ref: Recinto:29-011-007-00162-018 Cultivo: - Suma de superficies Rastrojeras declaradas para este recinto por todos los solicitantes (Áreas):83 Superficie COPL calculada para este recinto (Áreas):0 Exceso de superficie declarada (Hectáreas):0,83

Ref: Recinto:29-011-031-00075-002 Cultivo: - Suma de superficies Rastrojeras declaradas para este recinto por todos los solicitantes (Áreas):1687 Superficie COPL calculada para este recinto (Áreas):0 Exceso de superficie declarada (Hectáreas):16,87

Ref: Recinto:29-011-031-00075-007 Cultivo: - Suma de superficies Rastrojeras declaradas para este recinto por todos los solicitantes (Áreas):69 Superficie COPL calculada para este recinto (Áreas):0 Exceso de superficie declarada (Hectáreas):0,69

INCIDENCIAS**INCIDENCIA DESCRIPCIÓN**

86155	Recinto inadmisibles por NO pertenecer a una explotación REGA y NO estar declarado en la autorización de la OCA Ref:170000006501556 Recinto:29-011-004-00024-001 Cultivo: - Ref:5131736 Recinto:29-011-004-00024-006 Cultivo: - Ref:170000006501535 Recinto:29-011-008-00275-001 Cultivo: - Ref:170000006501602 Recinto:29-011-008-00275-002 Cultivo: - Ref:170000006501595 Recinto:29-011-008-00276-010 Cultivo: - Ref:170000006501596 Recinto:29-011-008-00279-001 Cultivo: - Ref:-55306 Recinto:29-011-008-00279-006 Cultivo: - Ref:-55307 Recinto:29-011-008-00279-007 Cultivo: - Ref:170000006501600 Recinto:29-011-008-00285-005 Cultivo: - Ref:170000006501597 Recinto:29-011-008-00285-006 Cultivo: - Ref:170000006501601 Recinto:29-011-008-00287-001 Cultivo: - Ref:170000006501498 Recinto:29-011-008-00289-001 Cultivo: - Ref:170000006501496 Recinto:29-011-008-00290-001 Cultivo: - Ref:170000006501598 Recinto:29-011-008-00291-001 Cultivo: - Ref:170000006501532 Recinto:29-011-008-00291-002 Cultivo: - Ref:170000006501599 Recinto:29-011-008-00295-001 Cultivo: - Ref:170000006501533 Recinto:29-011-008-00295-002 Cultivo: - Ref:170000006501540 Recinto:29-011-008-00299-003 Cultivo: - Ref:170000006501592 Recinto:29-011-008-00299-004 Cultivo: - Ref:170000006501542 Recinto:29-011-008-00301-005 Cultivo: - Ref:170000006501497 Recinto:29-011-008-00302-002 Cultivo: - Ref:170000006501492 Recinto:29-011-008-00302-003 Cultivo: - Ref:170000006501541 Recinto:29-011-008-00302-004 Cultivo: - Ref:170000006501534 Recinto:29-011-008-00305-001 Cultivo: - Ref:170000006501493 Recinto:29-011-008-00305-002 Cultivo: - Ref:170000006501603 Recinto:29-011-008-00378-001 Cultivo: - Ref:170000006501604 Recinto:29-011-008-00380-001 Cultivo: - Ref:170000006501605 Recinto:29-011-008-00381-001 Cultivo: - Ref:170000006501606 Recinto:29-011-008-00382-002 Cultivo: - Ref:170000006501499 Recinto:29-011-008-00384-001 Cultivo: - Ref:170000006501495 Recinto:29-011-008-00403-006 Cultivo: - Ref:170000006501494 Recinto:29-011-008-00403-010 Cultivo: - Ref:170000006501505 Recinto:29-011-008-00404-002 Cultivo: - Ref:170000006501504 Recinto:29-011-008-00404-003 Cultivo: - Ref:170000006501507 Recinto:29-011-008-00404-004 Cultivo: - Ref:170000006501506 Recinto:29-011-008-00405-008 Cultivo: - Ref:170000006501500 Recinto:29-011-008-00409-001 Cultivo: -
86170	Ajuste de superficie resuelta a 2 HA por UGM, al superar la superficie admisible la ratio de 2 HA/UGM. Sup. Admisible:424,16 UGMs:156,75 Has/UGMs:2,71

RESUMEN CRITERIOS DE SELECCIÓN**10.1.13 Manto. sistemas tradicionales de ganadería extensiva de Andalucía en rumiantes.****PUNTOS:** 10,00

	<u>PUNTOS</u>	<u>CUMPLE</u>
Porcentaje de Superficie de la explotación en municipios con más del 40 por ciento de su superficie agraria dentro de la Zona de desertificación	4,00	100.0%
Porcentaje de superficie determinada en Red Natura 2000	0,00	0.0%
Porcentaje de carga ganadera con especies ovina y caprina	3,00	100.0%
Dimensión productiva de las explotaciones ganaderas	3,00	156.75

DETALLE CRITERIOS DE SELECCIÓN**10.1.13 Manto. sistemas tradicionales de ganadería extensiva de Andalucía en rumiantes.****PUNTOS:** 10,00

Porcentaje de Superficie de la explotación en municipios con más del 40 por ciento de su superficie agraria dentro de la Zona de desertificación	PUNTOS: 4,00	100.0%
--	---------------------	--------

<u>REF.</u>	<u>REFERENCIA SIGPAC</u>	<u>CULTIVO</u>	<u>DESCRIPCIÓN CULTIVO</u>	<u>S/R</u>	<u>SUP. PROPUESTA (ha)</u>	<u>SUP. CUMPLE (ha)</u>
170000006501489	29-011-003-00006-00001	62000	PASTOS PERMANENTES DE 5 O MAS AÑOS-SIN	S	0,63	0,63

<u>REF.</u>	<u>REFERENCIA SIGPAC</u>	<u>CULTIVO</u>	<u>DESCRIPCIÓN CULTIVO</u>	<u>S/R</u>	<u>SUP. PROPUESTA (ha)</u>	<u>SUP. CUMPLE (ha)</u>
			VARIEDAD			
5131738	29-011-004-00021-00001	350000	RASTROJERAS-SIN VARIEDAD	S	1,57	1,57
5131718	29-011-005-00021-00014	350000	RASTROJERAS-SIN VARIEDAD	S	20,70	20,70
5131720	29-011-005-00021-00014	350000	RASTROJERAS-SIN VARIEDAD	S	23,30	23,30
-55301	29-011-005-00021-00019	62000	PASTOS PERMANENTES DE 5 O MAS AÑOS-SIN VARIEDAD	S	0,14	0,14
5131724	29-011-005-00022-00003	350000	RASTROJERAS-SIN VARIEDAD	S	13,03	13,03
5131722	29-011-005-00023-00002	350000	RASTROJERAS-SIN VARIEDAD	S	2,84	2,84
5131727	29-011-006-00001-00005	350000	RASTROJERAS-SIN VARIEDAD	S	0,00	0,00
1700000006501543	29-011-006-00001-00059	62000	PASTOS PERMANENTES DE 5 O MAS AÑOS-SIN VARIEDAD	S	45,86	45,86
1700000006501546	29-011-006-00001-00061	62000	PASTOS PERMANENTES DE 5 O MAS AÑOS-SIN VARIEDAD	S	4,00	4,00
1700000006501547	29-011-006-00001-00089	62000	PASTOS PERMANENTES DE 5 O MAS AÑOS-SIN VARIEDAD	S	0,84	0,84
1700000006501544	29-011-006-09000-00058	62000	PASTOS PERMANENTES DE 5 O MAS AÑOS-SIN VARIEDAD	S	0,14	0,14
1700000006501545	29-011-006-09000-00059	62000	PASTOS PERMANENTES DE 5 O MAS AÑOS-SIN VARIEDAD	S	0,14	0,14
1700000006501548	29-011-007-00135-00043	62000	PASTOS PERMANENTES DE 5 O MAS AÑOS-SIN VARIEDAD	S	63,09	63,09
5131726	29-011-007-00135-00151	350000	RASTROJERAS-SIN VARIEDAD	S	0,00	0,00
5131729	29-011-007-00135-00152	350000	RASTROJERAS-SIN VARIEDAD	S	10,22	10,22
5131734	29-011-007-00135-00153	350000	RASTROJERAS-SIN VARIEDAD	S	22,13	22,13
5131732	29-011-007-00135-00156	350000	RASTROJERAS-SIN VARIEDAD	S	34,76	34,76
5131739	29-011-007-00135-00366	350000	RASTROJERAS-SIN VARIEDAD	S	11,73	11,73
1700000006501589	29-011-007-00135-00367	62000	PASTOS PERMANENTES DE 5 O MAS AÑOS-SIN VARIEDAD	S	2,22	2,22
1700000006501588	29-011-007-00135-00378	62000	PASTOS PERMANENTES DE 5 O MAS AÑOS-SIN VARIEDAD	S	0,01	0,01
1700000006501517	29-011-007-00135-00380	62000	PASTOS PERMANENTES DE 5 O MAS AÑOS-SIN VARIEDAD	S	0,52	0,52
5131737	29-011-007-00135-00381	350000	RASTROJERAS-SIN VARIEDAD	S	1,36	1,36
1700000006501519	29-011-007-00135-00383	62000	PASTOS PERMANENTES DE 5 O MAS AÑOS-SIN VARIEDAD	S	0,11	0,11
1700000006501516	29-011-007-00135-00384	62000	PASTOS PERMANENTES DE 5 O MAS AÑOS-SIN VARIEDAD	S	0,02	0,02
5131721	29-011-007-00135-00385	350000	RASTROJERAS-SIN VARIEDAD	S	0,02	0,02
5131719	29-011-007-00135-00386	350000	RASTROJERAS-SIN VARIEDAD	S	0,00	0,00
1700000006501518	29-011-007-00135-00387	62000	PASTOS PERMANENTES DE 5 O MAS AÑOS-SIN VARIEDAD	S	0,14	0,14
1700000006501530	29-011-007-00135-00388	62000	PASTOS PERMANENTES DE 5 O MAS AÑOS-SIN VARIEDAD	S	0,19	0,19
1700000006501531	29-011-007-00135-00389	62000	PASTOS PERMANENTES DE 5 O MAS AÑOS-SIN VARIEDAD	S	0,52	0,52
1700000006501528	29-011-007-00135-00390	62000	PASTOS PERMANENTES DE 5 O MAS AÑOS-SIN VARIEDAD	S	0,13	0,13
5131725	29-011-007-00135-00391	350000	RASTROJERAS-SIN VARIEDAD	S	20,92	20,92
-55304	29-011-007-00135-00392	62000	PASTOS PERMANENTES DE 5 O MAS AÑOS-SIN VARIEDAD	S	0,08	0,08
-55305	29-011-007-00135-00393	62000	PASTOS PERMANENTES DE 5 O MAS AÑOS-SIN VARIEDAD	S	0,40	0,40
5131723	29-011-007-00157-00003	350000	RASTROJERAS-SIN VARIEDAD	S	0,21	0,21
1700000006501527	29-011-007-00160-00002	62000	PASTOS PERMANENTES DE 5 O MAS AÑOS-SIN VARIEDAD	S	0,02	0,02
1700000006501526	29-011-007-00160-00003	62000	PASTOS PERMANENTES DE 5 O MAS AÑOS-SIN VARIEDAD	S	0,02	0,02
5131728	29-011-007-00160-00006	350000	RASTROJERAS-SIN VARIEDAD	S	0,00	0,00
5131731	29-011-007-00161-00001	350000	RASTROJERAS-SIN VARIEDAD	S	0,00	0,00
1700000006501525	29-011-007-00161-00002	62000	PASTOS PERMANENTES DE 5 O MAS AÑOS-SIN VARIEDAD	S	0,90	0,90
1700000006501524	29-011-007-00162-00017	62000	PASTOS PERMANENTES DE 5 O MAS AÑOS-SIN VARIEDAD	S	2,65	2,65
5131730	29-011-007-00162-00018	350000	RASTROJERAS-SIN VARIEDAD	S	0,00	0,00
1700000006501536	29-011-007-00163-00001	62000	PASTOS PERMANENTES DE 5 O MAS AÑOS-SIN VARIEDAD	S	0,66	0,66
1700000006501538	29-011-007-00163-00003	62000	PASTOS PERMANENTES DE 5 O MAS AÑOS-SIN VARIEDAD	S	0,13	0,13
1700000006501539	29-011-007-00163-00004	62000	PASTOS PERMANENTES DE 5 O MAS AÑOS-SIN VARIEDAD	S	0,17	0,17
1700000006501537	29-011-007-00163-00005	62000	PASTOS PERMANENTES DE 5 O MAS AÑOS-SIN VARIEDAD	S	0,01	0,01
1700000006501501	29-011-029-00014-00001	62000	PASTOS PERMANENTES DE 5 O MAS AÑOS-SIN	S	31,16	31,16

<u>REF.</u>	<u>REFERENCIA SIGPAC</u>	<u>CULTIVO</u>	<u>DESCRIPCIÓN CULTIVO</u>	<u>S/R</u>	<u>SUP. PROPUESTA (ha)</u>	<u>SUP. CUMPLE (ha)</u>
170000006501502	29-011-029-00014-00002	62000	VARIEDAD PASTOS PERMANENTES DE 5 O MAS AÑOS-SIN VARIEDAD	S	7,85	7,85
170000006501503	29-011-029-00015-00009	62000	PASTOS PERMANENTES DE 5 O MAS AÑOS-SIN VARIEDAD	S	2,11	2,11
170000006501512	29-011-029-00015-00014	62000	PASTOS PERMANENTES DE 5 O MAS AÑOS-SIN VARIEDAD	S	21,01	21,01
170000006501513	29-011-029-00015-00039	62000	PASTOS PERMANENTES DE 5 O MAS AÑOS-SIN VARIEDAD	S	21,67	21,67
170000006501515	29-011-029-00015-00040	62000	PASTOS PERMANENTES DE 5 O MAS AÑOS-SIN VARIEDAD	S	11,99	11,99
170000006501514	29-011-029-00015-00044	62000	PASTOS PERMANENTES DE 5 O MAS AÑOS-SIN VARIEDAD	S	1,73	1,73
170000006501582	29-011-030-00108-00225	62000	PASTOS PERMANENTES DE 5 O MAS AÑOS-SIN VARIEDAD	S	24,46	24,46
5131735	29-011-031-00075-00002	350000	RASTROJERAS-SIN VARIEDAD	S	0,00	0,00
5131733	29-011-031-00075-00007	350000	RASTROJERAS-SIN VARIEDAD	S	0,00	0,00
170000006501575	29-011-031-00093-00004	62000	PASTOS PERMANENTES DE 5 O MAS AÑOS-SIN VARIEDAD	S	13,25	13,25
170000006501576	29-011-031-00097-00001	62000	PASTOS PERMANENTES DE 5 O MAS AÑOS-SIN VARIEDAD	S	0,03	0,03
170000006501577	29-011-035-00026-00001	62000	PASTOS PERMANENTES DE 5 O MAS AÑOS-SIN VARIEDAD	S	0,27	0,27
170000006501580	29-011-035-00027-00001	62000	PASTOS PERMANENTES DE 5 O MAS AÑOS-SIN VARIEDAD	S	0,48	0,48
170000006501581	29-011-035-00029-00002	62000	PASTOS PERMANENTES DE 5 O MAS AÑOS-SIN VARIEDAD	S	1,42	1,42
170000006501564	29-011-035-00029-00003	62000	PASTOS PERMANENTES DE 5 O MAS AÑOS-SIN VARIEDAD	S	0,15	0,15
5131740	29-011-035-00029-00005	350000	RASTROJERAS-SIN VARIEDAD	S	0,05	0,05

Porcentaje de superficie determinada en Red Natura 2000**PUNTOS:** 0,00 0.0%

<u>REF.</u>	<u>REFERENCIA SIGPAC</u>	<u>CULTIVO</u>	<u>DESCRIPCIÓN CULTIVO</u>	<u>S/R</u>	<u>SUP. PROPUESTA (ha)</u>	<u>SUP. CUMPLE (ha)</u>
170000006501489	29-011-003-00006-00001	62000	PASTOS PERMANENTES DE 5 O MAS AÑOS-SIN VARIEDAD	S	0,63	0,00
5131738	29-011-004-00021-00001	350000	RASTROJERAS-SIN VARIEDAD	S	1,57	0,00
5131720	29-011-005-00021-00014	350000	RASTROJERAS-SIN VARIEDAD	S	23,30	0,00
5131718	29-011-005-00021-00014	350000	RASTROJERAS-SIN VARIEDAD	S	20,70	0,00
-55301	29-011-005-00021-00019	62000	PASTOS PERMANENTES DE 5 O MAS AÑOS-SIN VARIEDAD	S	0,14	0,00
5131724	29-011-005-00022-00003	350000	RASTROJERAS-SIN VARIEDAD	S	13,03	0,00
5131722	29-011-005-00023-00002	350000	RASTROJERAS-SIN VARIEDAD	S	2,84	0,00
5131727	29-011-006-00001-00005	350000	RASTROJERAS-SIN VARIEDAD	S	0,00	0,00
170000006501543	29-011-006-00001-00059	62000	PASTOS PERMANENTES DE 5 O MAS AÑOS-SIN VARIEDAD	S	45,86	0,00
170000006501546	29-011-006-00001-00061	62000	PASTOS PERMANENTES DE 5 O MAS AÑOS-SIN VARIEDAD	S	4,00	0,00
170000006501547	29-011-006-00001-00089	62000	PASTOS PERMANENTES DE 5 O MAS AÑOS-SIN VARIEDAD	S	0,84	0,00
170000006501544	29-011-006-09000-00058	62000	PASTOS PERMANENTES DE 5 O MAS AÑOS-SIN VARIEDAD	S	0,14	0,00
170000006501545	29-011-006-09000-00059	62000	PASTOS PERMANENTES DE 5 O MAS AÑOS-SIN VARIEDAD	S	0,14	0,00
170000006501548	29-011-007-00135-00043	62000	PASTOS PERMANENTES DE 5 O MAS AÑOS-SIN VARIEDAD	S	63,09	0,00
5131726	29-011-007-00135-00151	350000	RASTROJERAS-SIN VARIEDAD	S	0,00	0,00
5131729	29-011-007-00135-00152	350000	RASTROJERAS-SIN VARIEDAD	S	10,22	0,00
5131734	29-011-007-00135-00153	350000	RASTROJERAS-SIN VARIEDAD	S	22,13	0,00
5131732	29-011-007-00135-00156	350000	RASTROJERAS-SIN VARIEDAD	S	34,76	0,00
5131739	29-011-007-00135-00366	350000	RASTROJERAS-SIN VARIEDAD	S	11,73	0,00
170000006501589	29-011-007-00135-00367	62000	PASTOS PERMANENTES DE 5 O MAS AÑOS-SIN VARIEDAD	S	2,22	0,00
170000006501588	29-011-007-00135-00378	62000	PASTOS PERMANENTES DE 5 O MAS AÑOS-SIN VARIEDAD	S	0,01	0,00
170000006501517	29-011-007-00135-00380	62000	PASTOS PERMANENTES DE 5 O MAS AÑOS-SIN VARIEDAD	S	0,52	0,00
5131737	29-011-007-00135-00381	350000	RASTROJERAS-SIN VARIEDAD	S	1,36	0,00
170000006501519	29-011-007-00135-00383	62000	PASTOS PERMANENTES DE 5 O MAS AÑOS-SIN VARIEDAD	S	0,11	0,00

<u>REF.</u>	<u>REFERENCIA SIGPAC</u>	<u>CULTIVO</u>	<u>DESCRIPCIÓN CULTIVO</u>	<u>S/R</u>	<u>SUP. PROPUESTA (ha)</u>	<u>SUP. CUMPLE (ha)</u>
170000006501516	29-011-007-00135-00384	62000	PASTOS PERMANENTES DE 5 O MAS AÑOS-SIN VARIEDAD	S	0,02	0,00
5131721	29-011-007-00135-00385	350000	RASTROJERAS-SIN VARIEDAD	S	0,02	0,00
5131719	29-011-007-00135-00386	350000	RASTROJERAS-SIN VARIEDAD	S	0,00	0,00
170000006501518	29-011-007-00135-00387	62000	PASTOS PERMANENTES DE 5 O MAS AÑOS-SIN VARIEDAD	S	0,14	0,00
170000006501530	29-011-007-00135-00388	62000	PASTOS PERMANENTES DE 5 O MAS AÑOS-SIN VARIEDAD	S	0,19	0,00
170000006501531	29-011-007-00135-00389	62000	PASTOS PERMANENTES DE 5 O MAS AÑOS-SIN VARIEDAD	S	0,52	0,00
170000006501528	29-011-007-00135-00390	62000	PASTOS PERMANENTES DE 5 O MAS AÑOS-SIN VARIEDAD	S	0,13	0,00
5131725	29-011-007-00135-00391	350000	RASTROJERAS-SIN VARIEDAD	S	20,92	0,00
-55304	29-011-007-00135-00392	62000	PASTOS PERMANENTES DE 5 O MAS AÑOS-SIN VARIEDAD	S	0,08	0,00
-55305	29-011-007-00135-00393	62000	PASTOS PERMANENTES DE 5 O MAS AÑOS-SIN VARIEDAD	S	0,40	0,00
5131723	29-011-007-00157-00003	350000	RASTROJERAS-SIN VARIEDAD	S	0,21	0,00
170000006501527	29-011-007-00160-00002	62000	PASTOS PERMANENTES DE 5 O MAS AÑOS-SIN VARIEDAD	S	0,02	0,00
170000006501526	29-011-007-00160-00003	62000	PASTOS PERMANENTES DE 5 O MAS AÑOS-SIN VARIEDAD	S	0,02	0,00
5131728	29-011-007-00160-00006	350000	RASTROJERAS-SIN VARIEDAD	S	0,00	0,00
5131731	29-011-007-00161-00001	350000	RASTROJERAS-SIN VARIEDAD	S	0,00	0,00
170000006501525	29-011-007-00161-00002	62000	PASTOS PERMANENTES DE 5 O MAS AÑOS-SIN VARIEDAD	S	0,90	0,00
170000006501524	29-011-007-00162-00017	62000	PASTOS PERMANENTES DE 5 O MAS AÑOS-SIN VARIEDAD	S	2,65	0,00
5131730	29-011-007-00162-00018	350000	RASTROJERAS-SIN VARIEDAD	S	0,00	0,00
170000006501536	29-011-007-00163-00001	62000	PASTOS PERMANENTES DE 5 O MAS AÑOS-SIN VARIEDAD	S	0,66	0,00
170000006501538	29-011-007-00163-00003	62000	PASTOS PERMANENTES DE 5 O MAS AÑOS-SIN VARIEDAD	S	0,13	0,00
170000006501539	29-011-007-00163-00004	62000	PASTOS PERMANENTES DE 5 O MAS AÑOS-SIN VARIEDAD	S	0,17	0,00
170000006501537	29-011-007-00163-00005	62000	PASTOS PERMANENTES DE 5 O MAS AÑOS-SIN VARIEDAD	S	0,01	0,00
170000006501501	29-011-029-00014-00001	62000	PASTOS PERMANENTES DE 5 O MAS AÑOS-SIN VARIEDAD	S	31,16	0,00
170000006501502	29-011-029-00014-00002	62000	PASTOS PERMANENTES DE 5 O MAS AÑOS-SIN VARIEDAD	S	7,85	0,00
170000006501503	29-011-029-00015-00009	62000	PASTOS PERMANENTES DE 5 O MAS AÑOS-SIN VARIEDAD	S	2,11	0,00
170000006501512	29-011-029-00015-00014	62000	PASTOS PERMANENTES DE 5 O MAS AÑOS-SIN VARIEDAD	S	21,01	0,00
170000006501513	29-011-029-00015-00039	62000	PASTOS PERMANENTES DE 5 O MAS AÑOS-SIN VARIEDAD	S	21,67	0,00
170000006501515	29-011-029-00015-00040	62000	PASTOS PERMANENTES DE 5 O MAS AÑOS-SIN VARIEDAD	S	11,99	0,00
170000006501514	29-011-029-00015-00044	62000	PASTOS PERMANENTES DE 5 O MAS AÑOS-SIN VARIEDAD	S	1,73	0,00
170000006501582	29-011-030-00108-00225	62000	PASTOS PERMANENTES DE 5 O MAS AÑOS-SIN VARIEDAD	S	24,46	0,00
5131735	29-011-031-00075-00002	350000	RASTROJERAS-SIN VARIEDAD	S	0,00	0,00
5131733	29-011-031-00075-00007	350000	RASTROJERAS-SIN VARIEDAD	S	0,00	0,00
170000006501575	29-011-031-00093-00004	62000	PASTOS PERMANENTES DE 5 O MAS AÑOS-SIN VARIEDAD	S	13,25	0,00
170000006501576	29-011-031-00097-00001	62000	PASTOS PERMANENTES DE 5 O MAS AÑOS-SIN VARIEDAD	S	0,03	0,00
170000006501577	29-011-035-00026-00001	62000	PASTOS PERMANENTES DE 5 O MAS AÑOS-SIN VARIEDAD	S	0,27	0,00
170000006501580	29-011-035-00027-00001	62000	PASTOS PERMANENTES DE 5 O MAS AÑOS-SIN VARIEDAD	S	0,48	0,00
170000006501581	29-011-035-00029-00002	62000	PASTOS PERMANENTES DE 5 O MAS AÑOS-SIN VARIEDAD	S	1,42	0,00
170000006501564	29-011-035-00029-00003	62000	PASTOS PERMANENTES DE 5 O MAS AÑOS-SIN VARIEDAD	S	0,15	0,00
5131740	29-011-035-00029-00005	350000	RASTROJERAS-SIN VARIEDAD	S	0,05	0,00

Porcentaje de carga ganadera con especies ovina y caprina

PUNTOS: 3,00 100.0%

Dimensión productiva de las explotaciones ganaderas

PUNTOS: 3,00 156.75

SEVILLA

APELLIDOS Y NOMBRE / RAZÓN SOCIAL

HACIENDA EL CAOSO, S.L.

NIF EXPEDIENTE SUP. PROPUESTA (ha) PROPUESTA
 ****0835* 1236199 160,46 ADMITIDO

IMPORTE POR ANUALIDAD

	<u>2020</u>	<u>2021</u>	<u>2022</u>	<u>2023</u>	<u>2024</u>
IMPORTE MÁXIMO SUBVENCIONABLE	6.243,20 €	6.243,20 €	6.243,20 €	6.243,20 €	6.243,20 €
IMPORTE MEDIO DE TRANSFERENCIA (€/ha)	38,91 €	38,91 €	38,91 €	38,91 €	38,91 €

RESUMEN DE UNIDADES

<u>Cód</u>	<u>GRUPO DE PAGO</u>	<u>Sup. Dec. Admisible (ha)</u>	<u>SUP. PROPUESTA (ha)</u>
319	SISTEMAS TRADICIONALES DE GANADERÍA EXTENSIVA EN RUMIANTES	160,73	160,46

Animales Admisibles

<u>Explotación</u>	<u>Especie</u>	<u>Animales Admisibles</u>	<u>Ugms Admisibles</u>	<u>Animales en Campo</u>	<u>Ugms Campo</u>	<u>Animales Resueltos</u>	<u>Ugms Resueltas</u>
ES210400002097	BOVINA	85,00	85,00			85,00	85,00
			85,00				85,00

RECINTOS PROPUESTOS

<u>REF.</u>	<u>REFERENCIA SIGPAC</u>	<u>CULTIVO</u>	<u>DESCRIPCIÓN CULTIVO</u>	<u>S/R</u>	<u>PEND. MEDIA (%)</u>	<u>SUP. DEC. ADMIN. (ha)</u>	<u>SUP. COPL (ha)</u>	<u>SUP. CAMPO (ha)</u>	<u>SUP. PROPUESTA (ha)</u>
5074532	21-040-013-00109-00001	350000	RASTROJERAS-SIN VARIEDAD	S	2,01	0,33	0,33		0,33
1700000006830261	21-040-014-00007-00001	20902	BARBECHO TRADICIONAL-CON CUBIERTA VEGETAL	S	2,19	0,39			0,39
1700000006830244	21-040-014-00002-00005	62000	PASTOS PERMANENTES DE 5 O MAS AÑOS-SIN VARIEDAD	S	2,36	0,05			0,05
1700000006830243	21-040-014-00003-00002	62000	PASTOS PERMANENTES DE 5 O MAS AÑOS-SIN VARIEDAD	S	3,14	0,89			0,89
1700000006830240	21-040-013-00100-00002	62000	PASTOS PERMANENTES DE 5 O MAS AÑOS-SIN VARIEDAD	S	3,20	0,43			0,43
5074479	21-040-013-00097-00001	350000	RASTROJERAS-SIN VARIEDAD	S	3,36	4,15	4,15		4,15
5074486	21-040-014-00003-00008	350000	RASTROJERAS-SIN VARIEDAD	S	3,42	15,96	15,96		15,96
5074478	21-040-013-00100-00003	350000	RASTROJERAS-SIN VARIEDAD	S	3,44	7,66	7,66		7,66
1700000006830238	21-040-014-00003-00011	20902	BARBECHO TRADICIONAL-CON CUBIERTA VEGETAL	S	3,44	4,05			4,05
-64362	21-040-014-00003-00014	350000	RASTROJERAS-SIN VARIEDAD	S	3,52	0,75	0,75		0,75
5074489	21-040-014-00002-00012	350000	RASTROJERAS-SIN VARIEDAD	S	3,56	10,32	10,32		10,32
-793324	21-040-014-00003-00006	350000	RASTROJERAS-SIN VARIEDAD	S	3,77	10,44	10,44		10,44
1700000006830256	21-040-015-00369-00008	20902	BARBECHO TRADICIONAL-CON CUBIERTA VEGETAL	R	3,80	5,08			5,08
-475217	21-040-015-00368-00007	350000	RASTROJERAS-SIN VARIEDAD	S	3,93	18,29	18,29		18,29
5074488	21-040-015-00368-00017	350000	RASTROJERAS-SIN VARIEDAD	S	4,01	9,59	9,59		9,59
1700000006830236	21-040-014-00003-00010	20902	BARBECHO TRADICIONAL-CON CUBIERTA VEGETAL	R	4,26	25,92			25,92
-475219	21-040-015-00369-00009	20902	BARBECHO TRADICIONAL-CON CUBIERTA VEGETAL	R	4,47	17,45			17,45
5074480	21-040-018-00007-00002	350000	RASTROJERAS-SIN VARIEDAD	S	5,40	6,32	6,32		6,32
1700000006830229	21-040-015-00261-00001	62000	PASTOS PERMANENTES DE 5 O MAS AÑOS-SIN VARIEDAD	S	5,73	1,32			1,32
5074487	21-040-018-00007-00003	350000	RASTROJERAS-SIN VARIEDAD	S	6,30	21,07	21,07		21,07



Datos considerados para el Cálculo de la Carga Ganadera del expediente

<u>Explotación</u>	<u>Especie</u>	<u>Censo Medio Animales</u>	<u>Ugm Calculada para CG</u>
ES210400002097	BOVINA	119,11	101,14
ES210400002097	OVINA	0,00	0,00
			101,14

Superficie determinada para Cálculo Carga Ganadera: 913,19 ha

Carga Ganadera del Expediente: 0,1 ugm/ha

Recintos Determinados para el Cálculo de Garga Ganadera

<u>REF.</u>	<u>REFERENCIA SIGPAC</u>	<u>CULTIVO</u>	<u>DESCRIPCIÓN CULTIVO</u>	<u>S/R</u>	<u>SUP. PROPUESTA (ha)</u>
-793423	41-012-041-00005-00009	62000	PASTOS PERMANENTES DE 5 O MAS AÑOS-SIN VARIEDAD	S	0,94
-793418	41-012-041-00005-00005	20902	BARBECHO TRADICIONAL-CON CUBIERTA VEGETAL	S	3,48
-793416	41-012-041-00005-00006	20902	BARBECHO TRADICIONAL-CON CUBIERTA VEGETAL	S	105,04
-793324	21-040-014-00003-00006	350000	RASTROJERAS-SIN VARIEDAD	S	10,44
-793308	21-040-014-00002-00004	20902	BARBECHO TRADICIONAL-CON CUBIERTA VEGETAL	S	23,23
-475219	21-040-015-00369-00009	20902	BARBECHO TRADICIONAL-CON CUBIERTA VEGETAL	R	17,45
-475217	21-040-015-00368-00007	350000	RASTROJERAS-SIN VARIEDAD	S	18,29
-64362	21-040-014-00003-00014	350000	RASTROJERAS-SIN VARIEDAD	S	0,75
5074477	41-012-041-00005-00006	350000	RASTROJERAS-SIN VARIEDAD	S	61,00
5074478	21-040-013-00100-00003	350000	RASTROJERAS-SIN VARIEDAD	S	7,66
5074479	21-040-013-00097-00001	350000	RASTROJERAS-SIN VARIEDAD	S	4,15
5074480	21-040-018-00007-00002	350000	RASTROJERAS-SIN VARIEDAD	S	6,32
5074483	21-040-015-00370-00001	350000	RASTROJERAS-SIN VARIEDAD	S	2,79
5074486	21-040-014-00003-00008	350000	RASTROJERAS-SIN VARIEDAD	S	15,96
5074487	21-040-018-00007-00003	350000	RASTROJERAS-SIN VARIEDAD	S	21,07
5074488	21-040-015-00368-00017	350000	RASTROJERAS-SIN VARIEDAD	S	9,59
5074489	21-040-014-00002-00012	350000	RASTROJERAS-SIN VARIEDAD	S	10,32
5074491	21-040-015-00372-00001	350000	RASTROJERAS-SIN VARIEDAD	S	1,38
5074532	21-040-013-00109-00001	350000	RASTROJERAS-SIN VARIEDAD	S	0,33
5074533	41-012-047-00002-00001	350000	RASTROJERAS-SIN VARIEDAD	S	81,18
5074543	41-012-047-00005-00010	350000	RASTROJERAS-SIN VARIEDAD	S	17,89
5074544	41-012-047-00005-00002	350000	RASTROJERAS-SIN VARIEDAD	S	22,84
5074545	41-012-047-00005-00003	350000	RASTROJERAS-SIN VARIEDAD	S	53,02
5074546	41-012-047-00005-00009	350000	RASTROJERAS-SIN VARIEDAD	S	28,56
5074547	41-012-047-00005-00007	350000	RASTROJERAS-SIN VARIEDAD	S	31,57
1700000006830229	21-040-015-00261-00001	62000	PASTOS PERMANENTES DE 5 O MAS AÑOS-SIN VARIEDAD	S	1,32
1700000006830233	21-040-014-00019-00001	62000	PASTOS PERMANENTES DE 5 O MAS AÑOS-SIN VARIEDAD	S	0,93
1700000006830236	21-040-014-00003-00010	20902	BARBECHO TRADICIONAL-CON CUBIERTA VEGETAL	R	25,92
1700000006830238	21-040-014-00003-00011	20902	BARBECHO TRADICIONAL-CON CUBIERTA VEGETAL	S	4,05
1700000006830240	21-040-013-00100-00002	62000	PASTOS PERMANENTES DE 5 O MAS AÑOS-SIN VARIEDAD	S	0,43
1700000006830243	21-040-014-00003-00002	62000	PASTOS PERMANENTES DE 5 O MAS AÑOS-SIN VARIEDAD	S	0,89
1700000006830244	21-040-014-00002-00005	62000	PASTOS PERMANENTES DE 5 O MAS AÑOS-SIN VARIEDAD	S	0,05
1700000006830248	21-040-015-00371-00001	350000	RASTROJERAS-SIN VARIEDAD	S	1,66
1700000006830253	21-040-014-00004-00002	20902	BARBECHO TRADICIONAL-CON CUBIERTA VEGETAL	S	0,66
1700000006830256	21-040-015-00369-00008	20902	BARBECHO TRADICIONAL-CON CUBIERTA VEGETAL	R	5,08
1700000006830261	21-040-014-00007-00001	20902	BARBECHO TRADICIONAL-CON CUBIERTA VEGETAL	S	0,39
1700000006924136	41-012-041-00002-00002	20902	BARBECHO TRADICIONAL-CON CUBIERTA VEGETAL	S	143,47
1700000006924195	41-012-047-00005-00006	20902	BARBECHO TRADICIONAL-CON CUBIERTA VEGETAL	S	71,96
1700000006924200	41-012-047-00005-00005	20902	BARBECHO TRADICIONAL-CON CUBIERTA VEGETAL	S	36,38
1700000006924201	41-012-047-00005-00004	20902	BARBECHO TRADICIONAL-CON CUBIERTA VEGETAL	S	64,75

INCIDENCIAS**INCIDENCIA DESCRIPCIÓN**

75022	No autoriza a que, en caso de la devolución por la entidad financiera (retrocesión bancaria) del pago en la cuenta corriente consignada en la solicitud y que está debidamente registrada en el sistema contable GIRO de la Junta de Andalucía, se proceda al pago en cualquier otra cuenta corriente de la titularidad del solicitante vigente en dicho sistema contable.
86152	Recinto con Superficie de Rastrojeras solicitadas superior a la calculada en COPL Ref: Recinto:21-040-014-00003-006 Cultivo: - Suma de superficies Rastrojeras declaradas para este recinto por todos los solicitantes (Áreas):1071 Superficie COPL calculada para este recinto (Áreas):1044 Exceso de superficie declarada (Hectáreas):0,27
86153	La superficie total declarada sobre un mismo recinto de rastrojeras en el conjunto de los expedientes, no puede superar la superficie total que el SIGPAC establece para ese recinto. Ref: Recinto:21-040-014-00003-006 Cultivo: - Suma de superficies declaradas para este recinto por todos los solicitantes (Áreas):1071 Superficie SIGPAC medida para este recinto (Áreas):1044 Exceso de superficie declarada (Hectáreas):0,27
86154	Recinto inadmisibles por pertenecer a una explotación sin censo medio de especies elegibles en el REGA Ref:-793308 Recinto:21-040-014-00002-004 Cultivo: - Explotación solicitada:ES210400000215 Ref:1700000006830253 Recinto:21-040-014-00004-002 Cultivo: - Explotación solicitada:ES210400000215
86155	Recinto inadmisibles por NO pertenecer a una explotación REGA y NO estar declarado en la autorización de la OCA Ref:5194338 Recinto:21-040-014-00003-018 Cultivo: - Ref:1700000006830233 Recinto:21-040-014-00019-001 Cultivo: - Ref:5074483 Recinto:21-040-015-00370-001 Cultivo: - Ref:1700000006830248 Recinto:21-040-015-00371-001 Cultivo: - Ref:5074491 Recinto:21-040-015-00372-001 Cultivo: - Ref:-475343 Recinto:21-040-015-00377-019 Cultivo: - Ref:1700000006924136 Recinto:41-012-041-00002-002 Cultivo: - Ref:-793418 Recinto:41-012-041-00005-005 Cultivo: - Ref:5074477 Recinto:41-012-041-00005-006 Cultivo: - Ref:-793416 Recinto:41-012-041-00005-006 Cultivo: - Ref:-793423 Recinto:41-012-041-00005-009 Cultivo: - Ref:5074533 Recinto:41-012-047-00002-001 Cultivo: - Ref:5074544 Recinto:41-012-047-00005-002 Cultivo: - Ref:5074545 Recinto:41-012-047-00005-003 Cultivo: - Ref:1700000006924201 Recinto:41-012-047-00005-004 Cultivo: - Ref:1700000006924200 Recinto:41-012-047-00005-005 Cultivo: - Ref:1700000006924195 Recinto:41-012-047-00005-006 Cultivo: - Ref:5074547 Recinto:41-012-047-00005-007 Cultivo: - Ref:5074546 Recinto:41-012-047-00005-009 Cultivo: - Ref:5074543 Recinto:41-012-047-00005-010 Cultivo: -
86163	Cultivo, variedad, regimen y/o uso del recinto SIGPAC no compatible con la operación (anexo III.I, Orden 26 mayo 2015) Ref:5194338 Recinto:21-040-014-00003-018 Cultivo:20902 BARBECHO TRADICIONAL-CON CUBIERTA VEGETAL Secano Uso: PR

RESUMEN CRITERIOS DE SELECCIÓN**10.1.13 Manto. sistemas tradicionales de ganadería extensiva de Andalucía en rumiantes.****PUNTOS:** 3,00

	<u>PUNTOS</u>	<u>CUMPLE</u>
Porcentaje de Superficie de la explotación en municipios con más del 40 por ciento de su superficie agraria dentro de la Zona de desertificación	0,00	0.0%
Porcentaje de superficie determinada en Red Natura 2000	0,00	0.0%
Porcentaje de carga ganadera con especies ovina y caprina	0,00	0.0%
Dimensión productiva de las explotaciones ganaderas	3,00	85.0

DETALLE CRITERIOS DE SELECCIÓN**10.1.13 Manto. sistemas tradicionales de ganadería extensiva de Andalucía en rumiantes.****PUNTOS:** 3,00

Porcentaje de Superficie de la explotación en municipios con más del 40 por ciento de su superficie agraria dentro de la Zona de desertificación **PUNTOS:** 0,00 0.0%

<u>REF.</u>	<u>REFERENCIA SIGPAC</u>	<u>CULTIVO</u>	<u>DESCRIPCIÓN CULTIVO</u>	<u>S/R</u>	<u>SUP. PROPUESTA (ha)</u>	<u>SUP. CUMPLE (ha)</u>
5074479	21-040-013-00097-00001	350000	RASTROJERAS-SIN VARIEDAD	S	4,15	0,00
1700000006830240	21-040-013-00100-00002	62000	PASTOS PERMANENTES DE 5 O MAS AÑOS-SIN VARIEDAD	S	0,43	0,00
5074478	21-040-013-00100-00003	350000	RASTROJERAS-SIN VARIEDAD	S	7,66	0,00
5074532	21-040-013-00109-00001	350000	RASTROJERAS-SIN VARIEDAD	S	0,33	0,00

<u>REF.</u>	<u>REFERENCIA SIGPAC</u>	<u>CULTIVO</u>	<u>DESCRIPCIÓN CULTIVO</u>	<u>S/R</u>	<u>SUP. PROPUESTA (ha)</u>	<u>SUP. CUMPLE (ha)</u>
170000006830244	21-040-014-00002-00005	62000	PASTOS PERMANENTES DE 5 O MAS AÑOS-SIN VARIEDAD	S	0,05	0,00
5074489	21-040-014-00002-00012	350000	RASTROJERAS-SIN VARIEDAD	S	10,32	0,00
170000006830243	21-040-014-00003-00002	62000	PASTOS PERMANENTES DE 5 O MAS AÑOS-SIN VARIEDAD	S	0,89	0,00
-793324	21-040-014-00003-00006	350000	RASTROJERAS-SIN VARIEDAD	S	10,44	0,00
5074486	21-040-014-00003-00008	350000	RASTROJERAS-SIN VARIEDAD	S	15,96	0,00
170000006830236	21-040-014-00003-00010	20902	BARBECHO TRADICIONAL-CON CUBIERTA VEGETAL	R	25,92	0,00
170000006830238	21-040-014-00003-00011	20902	BARBECHO TRADICIONAL-CON CUBIERTA VEGETAL	S	4,05	0,00
-64362	21-040-014-00003-00014	350000	RASTROJERAS-SIN VARIEDAD	S	0,75	0,00
170000006830261	21-040-014-00007-00001	20902	BARBECHO TRADICIONAL-CON CUBIERTA VEGETAL	S	0,39	0,00
170000006830229	21-040-015-00261-00001	62000	PASTOS PERMANENTES DE 5 O MAS AÑOS-SIN VARIEDAD	S	1,32	0,00
-475217	21-040-015-00368-00007	350000	RASTROJERAS-SIN VARIEDAD	S	18,29	0,00
5074488	21-040-015-00368-00017	350000	RASTROJERAS-SIN VARIEDAD	S	9,59	0,00
170000006830256	21-040-015-00369-00008	20902	BARBECHO TRADICIONAL-CON CUBIERTA VEGETAL	R	5,08	0,00
-475219	21-040-015-00369-00009	20902	BARBECHO TRADICIONAL-CON CUBIERTA VEGETAL	R	17,45	0,00
5074480	21-040-018-00007-00002	350000	RASTROJERAS-SIN VARIEDAD	S	6,32	0,00
5074487	21-040-018-00007-00003	350000	RASTROJERAS-SIN VARIEDAD	S	21,07	0,00

Porcentaje de superficie determinada en Red Natura 2000**PUNTOS:** 0,00 0.0%

<u>REF.</u>	<u>REFERENCIA SIGPAC</u>	<u>CULTIVO</u>	<u>DESCRIPCIÓN CULTIVO</u>	<u>S/R</u>	<u>SUP. PROPUESTA (ha)</u>	<u>SUP. CUMPLE (ha)</u>
5074479	21-040-013-00097-00001	350000	RASTROJERAS-SIN VARIEDAD	S	4,15	0,00
170000006830240	21-040-013-00100-00002	62000	PASTOS PERMANENTES DE 5 O MAS AÑOS-SIN VARIEDAD	S	0,43	0,00
5074478	21-040-013-00100-00003	350000	RASTROJERAS-SIN VARIEDAD	S	7,66	0,00
5074532	21-040-013-00109-00001	350000	RASTROJERAS-SIN VARIEDAD	S	0,33	0,00
170000006830244	21-040-014-00002-00005	62000	PASTOS PERMANENTES DE 5 O MAS AÑOS-SIN VARIEDAD	S	0,05	0,00
5074489	21-040-014-00002-00012	350000	RASTROJERAS-SIN VARIEDAD	S	10,32	0,00
170000006830243	21-040-014-00003-00002	62000	PASTOS PERMANENTES DE 5 O MAS AÑOS-SIN VARIEDAD	S	0,89	0,00
-793324	21-040-014-00003-00006	350000	RASTROJERAS-SIN VARIEDAD	S	10,44	0,00
5074486	21-040-014-00003-00008	350000	RASTROJERAS-SIN VARIEDAD	S	15,96	0,00
170000006830236	21-040-014-00003-00010	20902	BARBECHO TRADICIONAL-CON CUBIERTA VEGETAL	R	25,92	0,00
170000006830238	21-040-014-00003-00011	20902	BARBECHO TRADICIONAL-CON CUBIERTA VEGETAL	S	4,05	0,00
-64362	21-040-014-00003-00014	350000	RASTROJERAS-SIN VARIEDAD	S	0,75	0,00
170000006830261	21-040-014-00007-00001	20902	BARBECHO TRADICIONAL-CON CUBIERTA VEGETAL	S	0,39	0,00
170000006830229	21-040-015-00261-00001	62000	PASTOS PERMANENTES DE 5 O MAS AÑOS-SIN VARIEDAD	S	1,32	0,00
-475217	21-040-015-00368-00007	350000	RASTROJERAS-SIN VARIEDAD	S	18,29	0,00
5074488	21-040-015-00368-00017	350000	RASTROJERAS-SIN VARIEDAD	S	9,59	0,00
170000006830256	21-040-015-00369-00008	20902	BARBECHO TRADICIONAL-CON CUBIERTA VEGETAL	R	5,08	0,00
-475219	21-040-015-00369-00009	20902	BARBECHO TRADICIONAL-CON CUBIERTA VEGETAL	R	17,45	0,00
5074480	21-040-018-00007-00002	350000	RASTROJERAS-SIN VARIEDAD	S	6,32	0,00
5074487	21-040-018-00007-00003	350000	RASTROJERAS-SIN VARIEDAD	S	21,07	0,00

Porcentaje de carga ganadera con especies ovina y caprina**PUNTOS:** 0,00 0.0%**Dimensión productiva de las explotaciones ganaderas****PUNTOS:** 3,00 85.0

APELLIDOS Y NOMBRE / RAZÓN SOCIAL

	NIF	EXPEDIENTE	SUP. PROPUESTA (ha)	PROPUESTA
OLIVEROS TORRES IRENE	****5338*	1174367	54,02	INADMITIDO

IMPORTE POR ANUALIDAD

	2020	2021	2022	2023	2024
IMPORTE MÁXIMO SUBVENCIONABLE	2.738,81 €	2.738,81 €	2.738,81 €	2.738,81 €	2.738,81 €
IMPORTE MEDIO DE TRANSFERENCIA (€/ha)	50,70 €	50,70 €	50,70 €	50,70 €	50,70 €

RESUMEN DE UNIDADES

Cód	GRUPO DE PAGO	Sup. Dec. Admisible (ha)	SUP. PROPUESTA (ha)
319	SISTEMAS TRADICIONALES DE GANADERÍA EXTENSIVA EN RUMIANTES	54,02	54,02

Animales Admisibles

Explotación	Especie	Animales Admisibles	Ugms Admisibles	Animales en Campo	Ugms Campo	Animales Resueltos	Ugms Resueltas
ES410270000109	BOVINA	32,00	32,00			32,00	32,00
			32,00				32,00

RECINTOS PROPUESTOS

REF.	REFERENCIA SIGPAC	CULTIVO	DESCRIPCIÓN CULTIVO	S/R	PEND. MEDIA (%)	SUP. DEC. ADMIN. (ha)	SUP. COPL (ha)	SUP. CAMPO (ha)	SUP. PROPUESTA (ha)
1700000006566722	41-027-019-00013-00006	62000	PASTOS PERMANENTES DE 5 O MAS AÑOS-SIN VARIEDAD	S	9,05	37,51			37,51
1700000006566723	41-027-019-00013-00016	62000	PASTOS PERMANENTES DE 5 O MAS AÑOS-SIN VARIEDAD	S	11,88	16,51			16,51

Datos considerados para el Cálculo de la Carga Ganadera del expediente

Explotación	Especie	Censo Medio Animales	Ugm Calculada para CG
ES410270000109	BOVINA	49,38	40,39
ES410270000109	OVINA	0,00	0,00
			40,39

Superficie determinada para Cálculo Carga Ganadera: 54,02 ha

Carga Ganadera del Expediente: 0,7 ugm/ha

Recintos Determinados para el Cálculo de Garga Ganadera

REF.	REFERENCIA SIGPAC	CULTIVO	DESCRIPCIÓN CULTIVO	S/R	SUP. PROPUESTA (ha)
1700000006566722	41-027-019-00013-00006	62000	PASTOS PERMANENTES DE 5 O MAS AÑOS-SIN VARIEDAD	S	37,51
1700000006566723	41-027-019-00013-00016	62000	PASTOS PERMANENTES DE 5 O MAS AÑOS-SIN VARIEDAD	S	16,51

INCIDENCIAS**INCIDENCIA DESCRIPCIÓN**

86161 Carga ganadera NO cumple con los valores mínimos y máximo de 0,1 y 0,5 Carga Ganadera:0,7 Superficie:54,02 UGMs:40,39

RESUMEN CRITERIOS DE SELECCIÓN

10.1.13 Manto. sistemas tradicionales de ganadería extensiva de Andalucía en rumiantes. PUNTOS: 2,00

	PUNTOS	CUMPLE
Porcentaje de Superficie de la explotación en municipios con más del 40 por ciento de su superficie agraria dentro de la Zona de desertificación	0,00	0.0%
Porcentaje de superficie determinada en Red Natura 2000	0,00	0.0%
Porcentaje de carga ganadera con especies ovina y caprina	0,00	0.0%
Dimensión productiva de las explotaciones ganaderas	2,00	32.0

DETALLE CRITERIOS DE SELECCIÓN**10.1.13 Manto. sistemas tradicionales de ganadería extensiva de Andalucía en rumiantes.****PUNTOS: 2,00****Porcentaje de Superficie de la explotación en municipios con más del 40 por ciento de su superficie agraria dentro de la Zona de desertificación****PUNTOS: 0,00 0.0%**

<u>REF.</u>	<u>REFERENCIA SIGPAC</u>	<u>CULTIVO</u>	<u>DESCRIPCIÓN CULTIVO</u>	<u>S/R</u>	<u>SUP. PROPUESTA (ha)</u>	<u>SUP. CUMPLE (ha)</u>
1700000006566722	41-027-019-00013-00006	62000	PASTOS PERMANENTES DE 5 O MAS AÑOS-SIN VARIEDAD	S	37,51	0,00
1700000006566723	41-027-019-00013-00016	62000	PASTOS PERMANENTES DE 5 O MAS AÑOS-SIN VARIEDAD	S	16,51	0,00



Porcentaje de superficie determinada en Red Natura 2000**PUNTOS: 0,00 0.0%**

<u>REF.</u>	<u>REFERENCIA SIGPAC</u>	<u>CULTIVO</u>	<u>DESCRIPCIÓN CULTIVO</u>	<u>S/R</u>	<u>SUP. PROPUESTA (ha)</u>	<u>SUP. CUMPLE (ha)</u>
1700000006566722	41-027-019-00013-00006	62000	PASTOS PERMANENTES DE 5 O MAS AÑOS-SIN VARIEDAD	S	37,51	0,00
1700000006566723	41-027-019-00013-00016	62000	PASTOS PERMANENTES DE 5 O MAS AÑOS-SIN VARIEDAD	S	16,51	0,00

Porcentaje de carga ganadera con especies ovina y caprina**PUNTOS: 0,00 0.0%****Dimensión productiva de las explotaciones ganaderas****PUNTOS: 2,00 32.0**

Sevilla, a 23 de agosto de 2021

Jefe/a del Servicio de Ayudas de Medidas de Acompañamiento

Fdo.: Manuel Aguilar Reyes





Operación 10.1.13 Mantenimiento de sistemas tradicionales de ganadería extensiva de Andalucía en rumiantes. Convocatoria 2020

<u>INCIDENCIA</u>	<u>LITERAL DE INCIDENCIA</u>	<u>EFECTO</u>
1	Solicitud cuyo titular se encuentra entre los excluidos.(Real Decreto 1075/2014 de 19 de diciembre, art.7)	Efecto en el pago por incidencias en la solicitud
2	No existe fecha de registro de la solicitud o existe y no cumple con el formato establecido.(Real Decreto 1075/2014 de 19 de diciembre, art.95)	Efecto en el pago por incidencias en la solicitud
4	Fecha de registro de la solicitud fuera de plazo de presentación. (Real Decreto 1075/2014 de 19 de diciembre, art.95)	Efecto en el pago por incidencias en la solicitud
22	Marca Titularidad compartida, pero su CIF/NIF no existe en el registro de Titularidad compartida.	Efecto en el pago por incidencias en la solicitud
29	Marca Titularidad compartida, pero su CIF no comienza por E.	Efecto en el pago por incidencias en la solicitud
51	No existe el CIF/NIF del solicitante o existe y no es correcto.(Real Decreto 1075/2014 de 19 de diciembre, art.92)	Efecto en el pago por incidencias en la solicitud
52	No existe nombre/razón social del solicitante en caso de entidad jurídica ó del primer apellido en caso de persona física.(Real Decreto 1075/2014 de 19 de diciembre, art.92)	Efecto en el pago por incidencias en la solicitud
55	Código de provincia de notificación incorrecto o en blanco.(Real Decreto 1075/2014 de 19 de diciembre, art.92)	Informativa
56	Código de municipio de notificación incorrecto o en blanco.(Real Decreto 1075/2014 de 19 de diciembre, art.92)	Informativa
58	No existe código de provincia o municipio de residencia o existen y no son correctos.	Informativa
60	Solicitante que no existe en la relación de cuentas bancarias válidas según el O.P.(Real Decreto 1075/2014 de 19 de diciembre)	Informativa
61	No existe código de Entidad bancaria o existe y es un valor no admitido.(Real Decreto 1075/2014 de 19 de diciembre, art.92)	Efecto en el pago por incidencias en la solicitud
62	No existe código de Sucursal bancaria o existe y es un valor no admitido.(Real Decreto 1075/2014 de 19 de diciembre, art.92)	Efecto en el pago por incidencias en la solicitud
63	No existen Dígito de control del IBAN ni Dígito de control de la cuenta ni número de Cuenta bancaria o existen y son valores no admitidos.(Real Decreto 1075/2014 de 19 de diciembre, art. 92)	Efecto en el pago por incidencias en la solicitud
64	La cuenta bancaria declarada no existe para el CIF/NIF del solicitante en la relación de cuentas bancarias válidas según el O.P.(Real Decreto 1075/2014 de 19 de diciembre)	Informativa
68	No existe NIF del representante legal o existe y no es correcto.(Real Decreto 1075/2014 de 19 de diciembre, art.92)	Efecto en el pago por incidencias en la solicitud
69	No existen nombre o apellidos del representante legal.(Real Decreto 1075/2014 de 19 de diciembre, art.92)	Efecto en el pago por incidencias en la solicitud
70	El NIF del representante legal coincide con el CIF/NIF del solicitante.	Informativa
71	Solicitud en la que el representante legal se encuentra entre los excluidos.(Real Decreto 1075/2014 de 19 de diciembre, art.92)	Efecto en el pago por incidencias en la solicitud
82	No existe ningún socio completamente identificado.(Real Decreto 1075/2014 de 19 de diciembre, art.7)	No se considera el socio afectado por la incidencia para el cálculo de la modulación del pago
83	No existe el CIF/NIF del socio o existe y no es correcto.(Real Decreto 1075/2014 de 19 de diciembre, art.7)	No se considera el socio afectado por la incidencia para el cálculo de la modulación del pago
84	No existen nombre/razón social, primer apellido y segundo apellido del socio.(Real Decreto 1075/2014 de 19 de diciembre, art.7)	No se considera el socio afectado por la incidencia para el cálculo de la modulación del pago
86	El CIF/NIF del socio coincide con el CIF/NIF del solicitante.(Real Decreto 1075/2014 de 19 de diciembre, art.7)	No se considera el socio afectado por la incidencia para el cálculo de la modulación del pago
87	Solicitud en la que el socio se encuentra entre los excluidos (Real Decreto 1075/2014 de 19 de diciembre, art.7)	No se considera el socio afectado por la incidencia para el cálculo de la modulación del pago
201	No existe la provincia declarada en los recintos o existe y es un valor no admitido.(Real Decreto 1075/2014 de 19 de diciembre, art.92)	Recinto no admisible
205	Recintos declarados con la marca de pastos en común o recinto ficticio donde el producto declarado no corresponde a alguno de los admitidos para este fin. (Real Decreto 1075/2014 de 19 de diciembre, art. 92, apdos. 4 y 9. Anexo VII, apdo. III, punto 4).	Recinto no admisible
208	Misma parcela agrícola en varios recintos con diferentes códigos de productos o variedades/especies/tipos o líneas de ayuda solicitadas o sistemas de explotación.(Real Decreto 1075/2014 de 19 de diciembre, art.3)	Recinto no admisible
210	Recinto perteneciente a otra Comunidad Autónoma.(Real Decreto 1075/2014 de 19 de diciembre, art.99)	Recinto no admisible
211	No existe código de municipio declarado en el recinto o existe y es un valor no admitido para la provincia.(Real Decreto 1075/2014 de 19 de diciembre, art.92)	Recinto no admisible
212	No existe código de agregado declarado en el recinto o existe y es un valor no admitido para el municipio.(Real Decreto 1075/2014 de 19 de diciembre, art.92)	Recinto no admisible
213	No existe código de zona declarado en el recinto o existe y es un valor no admitido para el agregado.(Real Decreto 1075/2014 de 19 de diciembre, art.92)	Recinto no admisible
214	No existe código de polígono declarado en el recinto o existe y es un valor no admitido para la	Recinto no admisible



INCIDENCIA	LITERAL DE INCIDENCIA	EFECTO
	zona.(Real Decreto 1075/2014 de 19 de diciembre, art.92)	
215	No existe código de parcela declarado en el recinto o existe y es un valor no admitido para el polígono.(Real Decreto 1075/2014 de 19 de diciembre, art.92)	Recinto no admisible
216	No existe código de recinto declarado o existe y es un valor no admitido para la parcela.(Real Decreto 1075/2014 de 19 de diciembre, art.92)	Recinto no admisible
218	La superficie total declarada sobre un mismo recinto en el conjunto de los expedientes, no puede superar la superficie total que el SIGPAC establece para ese recinto.	Ajusta superficie
219	Superficie declarada sobre un mismo recinto, en un mismo expediente, mayor que la superficie total del recinto SIGPAC.	Ajusta superficie
224	La superficie de cruce total de productos de la agrupación Pastos permanentes sobre un mismo recinto en una misma solicitud, no puede superar la superficie total admisible de pastos.	Ajusta superficie
225	La superficie de cruce total de productos de la agrupación Pastos permanentes sobre un mismo recinto en el conjunto de las solicitudes, no puede superar la superficie total admisible de pastos	Ajusta superficie
226	Recinto abandonado según SIGPAC por el que solicita alguna ayuda.(Real Decreto 1075/2014 de 19 de diciembre, art.12)	Recinto no admisible
229	Recinto ficticio comunal declarado que no está definido como tal por la Autoridad gestora. (Real Decreto 1075/2014 de 19 de diciembre Art. 93, apdo. 3 y Anexo XIV apdo. 2)	Recinto no admisible
230	Solicitante que declara un recinto ficticio comunal pero según la Autoridad gestora, su CIF/NIF no está entre los participantes de ese recinto. (Real Decreto 1075/2014 de 19 de diciembre Art. 93, apdo. 3 y Anexo XIV,apdo. 2)	Recinto no admisible
232	Superficie de cruce en recinto ficticio comunal, mayor que superficie asignada neta resultante del reparto del ficticio comunal. (Real Decreto 1075/2014 de 19 de diciembre Art. 93, apdo. 3 y Anexo XIV, apdos. 2 y 3).	Ajusta superficie y penaliza por sobredeclaración
235	Superficie de cruce en recinto que forma parte de un ficticio más su superficie según Autoridad gestora supera superficie admisible SIGPAC. (Real Decreto 1075/2014 de 19 de diciembre Art. 93, apdo. 3 y Anexo XIV, apdo. 2).	Ajusta superficie y penaliza por sobredeclaración
238	Recinto cuyo CAP declarado es mayor al CAP prevalente y no presenta alegación al SIGPAC.	Ajusta superficie
239	Recinto cuyo CAP declarado es nulo o un valor no admitido.	Recinto No admisible por tener un CAP declarado nulo o un valor no admitido
240	Régimen de tenencia nulo o con un valor no admitido.(Real Decreto 1075/2014 de 19 de diciembre, art.92)	Recinto no admisible
242	Recinto declarado que se encuentra entre los recintos no declarables.(Real Decreto 1075/2014 de 19 de diciembre)	Recinto no admisible
252	Sistema de explotación nulo o con un valor no admitido.(Real Decreto 1075/2014 de 19 de diciembre, art.92)	Recinto no admisible
253	Recinto con valores no coherentes de superficies declarada y administrativa.(Real Decreto 1075/2014 de 19 de diciembre, art.92)	Recinto no admisible
256	Solicitud con recintos declarados en campaña anterior y no declarados en campaña actual con una reducción por omisión de superficie superior al 3%.(Real Decreto 1075/2014 de 19 de diciembre, art.92)	Se aplica el porcentaje de reducción calculado
1643	Recinto ficticio del que forma parte un recinto real que a su vez, aparece declarado por productores individuales, sucediendo que para el recinto real, la suma de superficie de cruce total por individuales y la indicada por Autoridades gestoras de pastos en común, supera la superficie que SIGPAC establece para ese recinto real.	Ajusta superficie y penaliza por sobredeclaración
3706	Recinto ficticio del que forma parte un recinto real que a su vez, aparece declarado por productores individuales, sucediendo que para el recinto real, la suma de superficie declarada por individuales y la indicada por Autoridades gestoras de pastos en común, supera la superficie que SIGPAC establece para ese recinto real. (Real Decreto 1075/2014 de 19 de diciembre Art. 92, apdo. 3, Anexo XIV apdo. 2).	Ajusta superficie y penaliza por sobredeclaración
3921	Recinto real declarado en la Solicitud Única con la marca de pastos en común que no existe en ninguna declaración gráfica de pastos comunales registrada (Real Decreto 1075/2014 de 19 de diciembre Art. 92, apdo. 3).	Hacer cero la superficie del recinto y se aplica penalización correspondiente
3924	Recinto ficticio declarado en la Solicitud Única con la marca de pastos en común compuesto por algún recinto real cuyo identificativo presenta un solape entre Solicitud Única y Declaración de pastos. reglamentación (Real Decreto 1075/2014 de 19 de diciembre Art. 92, apdo. 3).	Recinto minorado por exceso.
3925	Recinto ficticio declarado en la Solicitud Única con la marca de pastos en común compuesto por algún recinto real cuyo identificativo no presenta geometría gráfica. (Real Decreto 1075/2014 de 19 de diciembre Art. 92, apdo. 3).	Recinto no admisible
3927	Recinto ficticio declarado en la Solicitud Única con la marca de pastos en común compuesto por algún recinto real cuyo identificativo aparece declarado en una Declaración de aparcería.(Real Decreto 1075/2014 de 19 de diciembre Art. 92, apdo. 3).	Recinto no admisible
3930	Recinto ficticio declarado en la Solicitud Única con la marca de pastos en común compuesto por algún recinto real cuyo identificativo presenta un solape entre líneas de declaración de una misma Declaración de pastos.(Real Decreto 1075/2014 de 19 de diciembre Art. 92, apdo. 3).	Recinto minorado por exceso.
3934	Recinto real declarado en la Solicitud Única con régimen de tenencia aparcería comunal cuyo identificativo presenta un solape entre Solicitud Única y Declaración de aparcería.(Real Decreto 1075/2014 de 19 de diciembre Art. 92, apdo. 3).	Ajusta superficie y penaliza por sobredeclaración
3936	Recinto real declarado en la Solicitud Única con régimen de tenencia aparcería comunal cuyo identificativo presenta un solape entre líneas dedeclaración de una misma Declaración de aparcería.(Real Decreto 1075/2014 de 19 de diciembre Art. 92, apdo. 3).	Recinto minorado por exceso.
3950	Recinto ficticio declarado en la Solicitud Única con la marca de pastos en común compuesto por algún recinto real cuyo identificativo presenta un solape entre Declaraciones de pastos diferentes. (Real Decreto 1075/2014 de 19 de diciembre Art. 92, apdo. 3).	Recinto minorado por exceso.
4201	Línea de declaración de la solicitud con solape de superficie gráfica con recintos reales de pastos en común de declaraciones de pastos comunales.(Real Decreto 1075/2014, de 19 de diciembre Art. 92, apdo. 2.).	Ajusta superficie y penaliza por sobredeclaración
4251	Comunal Línea de declaración de la solicitud con solape de superficie gráfica con recintos de	Ajusta superficie y penaliza por

<u>INCIDENCIA</u>	<u>LITERAL DE INCIDENCIA</u>	<u>EFECTO</u>
	declaraciones de aparcerías comunales ya registradas. (Real Decreto 1075/2014, de 19 de diciembre Art. 92, apdo. 2).	sobredeclaración
7140	Solicitante de operación de la Medida 10 en el SOLICITA que no presenta impreso Datos Recintos.(Orden de 26 de mayo de 2015, art.18)	Efecto en el pago por incidencias en la solicitud
72003	Falta fotocopia del NIF del solicitante. (Artículo 5 de la Orden de 12 de marzo de 2015, Anexo VII del Real Decreto 1075/2014 de 19 de diciembre)	Efecto en el pago por incidencias en la solicitud
72004	Presenta fotocopia del NIF del solicitante, pero no es correcto.(Artículo 5 de la Orden de 12 de marzo de 2015, Anexo VII del Real Decreto 1075/2014 de 19 de diciembre)	Efecto en el pago por incidencias en la solicitud
72005	Solicitante que no presenta NIF del representante legal.(Artículo 5 de la Orden de 12 de marzo de 2015, Anexo VII del Real Decreto 1075/2014 de 19 de diciembre)	Efecto en el pago por incidencias en la solicitud
72006	Solicitante que presenta NIF del representante legal, y no es correcto.(Artículo 5 de la Orden de 12 de marzo de 2015, Anexo VII del Real Decreto 1075/2014 de 19 de diciembre)	Efecto en el pago por incidencias en la solicitud
72007	Solicitante que no presenta Acreditación del representante legal.(Artículo 5 de la Orden de 12 de marzo de 2015, Anexo VII del Real Decreto 1075/2014 de 19 de diciembre)	Efecto en el pago por incidencias en la solicitud
72008	Solicitante que presenta Acreditación del representante legal, y no es correcto.(Artículo 5 de la Orden de 12 de marzo de 2015, Anexo VII del Real Decreto 1075/2014 de 19 de diciembre)	Efecto en el pago por incidencias en la solicitud
72009	Solicitante que no presenta AUTORIZACION para su representación, en caso de que la solicitud la presente un tercero	Efecto en el pago por incidencias en la solicitud
72010	Solicitante que no presenta AUTORIZACION para su representación, en caso de que la solicitud la presente un tercero	Efecto en el pago por incidencias en la solicitud
72102	Solicitante que ha de presentar Acreditación del acuerdo adoptado, por el órgano competente en el caso de personas jurídicas, para solicitar la ayuda de que se trate, y el documento no se presenta o no es correcto. (Anexo VIII de la Orden de 26 de mayo de 2015)	Efecto en el pago por incidencias en la solicitud
72104	Solicitante que ha de presentar Certificado del Registro de Fundaciones en el que se acredite la inscripción de la escritura pública de constitución, para solicitar la ayuda de que se trate, y el documento no se presenta o no es correcto. (Anexo VIII de la Orden de 26 de mayo de 2015)	Efecto en el pago por incidencias en la solicitud
72106	Solicitante que ha de presentar Acreditación del cumplimiento de algún requisito específico, cuando éste se exija en los estatutos de la fundación para la solicitud de ayudas y subvenciones, y el documento no se presenta o no es correcto. (Anexo VIII de la Orden de 26 de mayo de 2015)	Efecto en el pago por incidencias en la solicitud
72108	Solicitante que ha de presentar Pacto de indivisión al menos durante seis años, en el caso de comunidad hereditaria, y el documento no se presenta o no es correcto. (Anexo VIII de la Orden de 26 de mayo de 2015)	Efecto en el pago por incidencias en la solicitud
72110	Solicitante que ha de presentar Acta del Pleno donde se aprueba solicitar la ayuda, y el documento no se presenta o no es correcto. (Anexo VIII de la Orden de 26 de mayo de 2015)	Efecto en el pago por incidencias en la solicitud
72112	Solicitante que marca en el DOC-Reverso que presenta Justificación sobre que se trata de una S. A.T. de producción, en el caso de que el solicitante sea una S.A.T., y a efecto del cálculo de la ayuda en función del número de socios, y el documento no se presenta o no es correcto. (Anexo VIII de la Orden de 26 de mayo de 2015)	Efecto en la Modulación
72127	Solicitante que siendo S.C.A.E.T.A./S.C.E.C.T./S.A.T de Producción, no presenta o lo presenta y no es correcto, el impreso de socios con la Relación de socios que la componen con sus respectivos NIF.	Efecto en la Modulación
72147	Solicitante que ha de presentar Documentación acreditativa relativa a la adaptación de los estatutos y la justificación de su presentación en el registro de fundaciones de Andalucía, y el documento no se presenta o no es correcto. (Anexo VIII de la Orden de 26 de mayo de 2015)	Efecto en el pago por incidencias en la solicitud
75018	Solicitante dado de baja en GIRO.	Informativa
75019	Solicitante que figura como fallecido en GIRO.	Informativa
75020	Solicitante que no existe en GIRO.	Informativa
75021	Se verifica que el solicitante No autoriza para la consulta de datos de identidad a través del Sistema GIRO de la Consejería de Hacienda y Administración pública existan.	Informativa
75022	Se verifica que no autoriza a que, en caso de la devolución por la entidad financiera (retrocesión bancaria) del pago en la cuenta corriente consignada en la solicitud y que está debidamente registrada en el sistema contable GIRO de la Junta de Andalucía, se proceda al pago en cualquier otra cuenta corriente de la titularidad del solicitante vigente en dicho sistema contable.	Informativa
86152	Recinto con Superficie de Rastrojeras solicitadas superior a la calculada en COPL	Ajuste Superficie por Minoración
86153	La superficie total declarada sobre un mismo recinto de rastrojeras en el conjunto de los expedientes, no puede superar la superficie total que el SIGPAC establece para ese recinto.	Ajusta superficie y penaliza por sobredeclaración
86154	Recinto inadmisibles por pertenecer a una explotación sin censo medio de especies elegibles en el REGA	Recinto no admisible
86155	Recinto inadmisibles por NO pertenecer a una explotación REGA y NO estar declarado en la autorización de la OCA	Recinto no admisible
86156	No cumple con la superficie mínima de cultivo elegible para solicitar la operación.	Titular no admisible
86157	Recinto incompatible por estar solicitado para otra submedida (anexo II, Orden 26 mayo 2015)	Recinto no admisible
86160	Recinto de Rastrojeras inadmisibles por NO tener la autorización del propietario del COPL asociado	Recinto no admisible
86161	Carga ganadera NO cumple con los valores mínimos y máximo de 0,1 y 0,5	Titular no admisible
86163	Cultivo, variedad, regimen y/o uso del recinto SIGPAC no compatible con la operación (anexo III.I, Orden 26 mayo 2015)	Recinto no admisible
86164	Explotación no adscrita a Agrupación de Defensa Sanitaria y sin veterinario de explotación	Titular no admisible
86165	Crotal de Bovino inadmisibles por Control de Campo	Informativa
86167	Superficie resuelta para el grupo de pago menor que la mínima requerida	Recinto no admisible
86168	Productor con un número de UGMs menor a 7,5 elegibles	Exclusión expediente operación
86169	Explotación/Especie sin ninguna clasificación zootécnica válida para Censos Elegibles	Unidad productiva no admisible
86170	Ajuste de superficie, por tener una Superficie resuelta menor a 2Ha/UGM elegibles.	Superficie máxima subvencionable tras

INCIDENCIA	LITERAL DE INCIDENCIA	EFECTO
86172	Explotación REGA sin Recintos Asociados	aplicar la proporción de 2HAS/UGM.
86174	Recinto de Rastrojeras inadmisibles por NO tener la autorización de la Administración (OCA)	Informativa Recinto no admisible

Sevilla, a 23 de agosto de 2021

Jefe/a del Servicio de Ayudas de Medidas de Acompañamiento



Fdo.: Manuel Aguilar Reyes

