

ANEXO IV: RELACIÓN DE EXPEDIENTES INCLUIDOS EN PROPUESTA PROVISIONAL DE RESOLUCIÓN DE SOLICITUD INICIAL DE AYUDA.

GRANADA

<u>APELLIDOS Y NOMBRE / RAZÓN SOCIAL</u>	<u>NIF</u>	<u>EXPEDIENTE</u>	<u>SUP. PROPUESTA (ha)</u>		
ORSI S.A.	****3499*	1221553	0,00		
<u>PROPUESTA INADMITIDO</u>	<u>SOLICITA PRIMA VOL. SI</u>	<u>PROPUESTA PRIMA VOL. INADMITIDO</u>			
<u>IMPORTE POR ANUALIDAD</u>					
	<u>2018</u>	<u>2019</u>	<u>2020</u>	<u>2021</u>	<u>2022</u>
IMPORTE MÁXIMO SUBVENCIONABLE	0,00 €	0,00 €	0,00 €	0,00 €	0,00 €
IMPORTE MEDIO DE TRANSFERENCIA (€/ha)	0,00 €	0,00 €	0,00 €	0,00 €	0,00 €

INCIDENCIAS

INCIDENCIA DESCRIPCIÓN

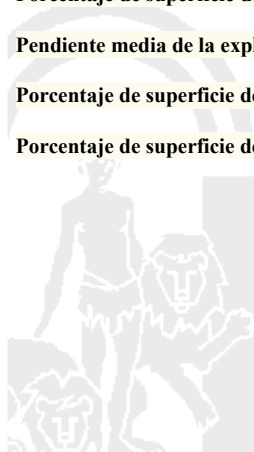
80906	Superficie admisible para la ayuda menor que la mínima requerida (anexo 1, Orden 26 de mayo de 2015) Sup. Resuelta:0
80911	Recinto afectado por el requisito de superar una pendiente media del 8% para cubierta sembrada o del 20% para cubierta espontánea (requisito anexo 1, Orden 26 mayo 2015) Ref:1700000006707512 Recinto:18-161-039-00005-002 Cultivo:104000 ALMENDROS-SIN VARIEDAD Regadío Pendiente media:6,63

RESUMEN CRITERIOS DE SELECCIÓN



10.1.6 Sistemas sostenibles de cultivos leñosos - Conv 2018		PUNTOS: 0,00	
		<u>PUNTOS</u>	<u>CUMPLE</u>
Porcentaje de superficie determinada situada en cuencas de embalses destinados a consumo humano		0,00	0.0%
Porcentaje de superficie determinada situada en zonas RAMSAR		0,00	0.0%
Porcentaje de superficie determinada en zonas vulnerables a la contaminación por nitratos		0,00	0.0%
Pendiente media de la explotación		0,00	0.0%
Porcentaje de superficie determinada en Red Natura 2000		0,00	0.0%
Porcentaje de superficie determinada en secano		0,00	0.0%

DETALLE CRITERIOS DE SELECCIÓN

10.1.6 Sistemas sostenibles de cultivos leñosos - Conv 2018		PUNTOS: 0,00	
		<u>PUNTOS:</u>	
Porcentaje de superficie determinada situada en cuencas de embalses destinados a consumo humano		0,00	0.0%
Porcentaje de superficie determinada situada en zonas RAMSAR		0,00	0.0%
Porcentaje de superficie determinada en zonas vulnerables a la contaminación por nitratos		0,00	0.0%
Pendiente media de la explotación		0,00	0.0%
Porcentaje de superficie determinada en Red Natura 2000		0,00	0.0%
Porcentaje de superficie determinada en secano		0,00	0.0%



Sevilla, a 20 de mayo de 2020
Jefe/a del Servicio de Ayudas de Medidas de Acompañamiento



Fdo.: Manuel Aguilar Reyes



**Operación 10.1.6: Sistemas sostenibles de cultivos leñosos (permanentes).
Conv. 2018**

<u>INCIDENCIA</u>	<u>LITERAL DE INCIDENCIA</u>	<u>EFECTO</u>
1	Solicitud cuyo titular se encuentra entre los excluidos.(Real Decreto 1075/2014 de 19 de diciembre, art.7)	Informativo
55	Código de provincia de notificación incorrecto o en blanco.(Real Decreto 1075/2014 de 19 de diciembre, art.92)	Informativo
56	Código de municipio de notificación incorrecto o en blanco.(Real Decreto 1075/2014 de 19 de diciembre, art.92)	Informativo
58	No existe código de provincia o municipio de residencia o existen y no son correctos.	Informativo
60	Solicitante que no existe en la relación de cuentas bancarias válidas según el O.P.(Real Decreto 1075/2014 de 19 de diciembre)	Informativo
64	La cuenta bancaria declarada no existe para el CIF/NIF del solicitante en la relación de cuentas bancarias válidas según el O.P.(Real Decreto 1075/2014 de 19 de diciembre)	Informativo
82	No existe ningún socio completamente identificado.(Real Decreto 1075/2014 de 19 de diciembre, art.7)	No se considera el socio afectado por la incidencia para el cálculo de la modulación del pago
83	No existe el CIF/NIF del socio o existe y no es correcto.(Real Decreto 1075/2014 de 19 de diciembre, art.7)	No se considera el socio afectado por la incidencia para el cálculo de la modulación del pago
84	No existen nombre/razón social, primer apellido y segundo apellido del socio.(Real Decreto 1075/2014 de 19 de diciembre, art.7)	No se considera el socio afectado por la incidencia para el cálculo de la modulación del pago
86	El CIF/NIF del socio coincide con el CIF/NIF del solicitante.(Real Decreto 1075/2014 de 19 de diciembre, art.7)	No se considera el socio afectado por la incidencia para el cálculo de la modulación del pago
87	Solicitud en la que el socio se encuentra entre los excluidos (Real Decreto 1075/2014 de 19 de diciembre, art.7)	No se considera el socio afectado por la incidencia para el cálculo de la modulación del pago
201	No existe la provincia declarada en los recintos o existe y es un valor no admitido.(Real Decreto 1075/2014 de 19 de diciembre, art.92)	Recinto no admisible
208	Misma parcela agrícola en varios recintos con diferentes códigos de productos o variedades/especies/tipos o líneas de ayuda solicitadas o sistemas de explotación.(Real Decreto 1075/2014 de 19 de diciembre, art.3)	Recinto no admisible
210	Recinto perteneciente a otra Comunidad Autónoma.(Real Decreto 1075/2014 de 19 de diciembre, art.99)	Recinto no admisible
211	No existe código de municipio declarado en el recinto o existe y es un valor no admitido para la provincia.(Real Decreto 1075/2014 de 19 de diciembre, art.92)	Recinto no admisible
212	No existe código de agregado declarado en el recinto o existe y es un valor no admitido para el municipio.(Real Decreto 1075/2014 de 19 de diciembre, art.92)	Recinto no admisible
213	No existe código de zona declarado en el recinto o existe y es un valor no admitido para el agregado.(Real Decreto 1075/2014 de 19 de diciembre, art.92)	Recinto no admisible
214	No existe código de polígono declarado en el recinto o existe y es un valor no admitido para la zona.(Real Decreto 1075/2014 de 19 de diciembre, art.92)	Recinto no admisible
215	No existe código de parcela declarado en el recinto o existe y es un valor no admitido para el polígono.(Real Decreto 1075/2014 de 19 de diciembre, art.92)	Recinto no admisible
216	No existe código de recinto declarado o existe y es un valor no admitido para la parcela.(Real Decreto 1075/2014 de 19 de diciembre, art.92)	Recinto no admisible
218	La superficie de cruce total sobre un mismo recinto en el conjunto de las solicitudes, no puede superar la superficie total que el SIGPAC establece para ese recinto.	Ajusta superficie y penaliza por sobredeclaración
219	La superficie de cruce total sobre un mismo recinto en el conjunto de las solicitudes, no puede superar la superficie total que el SIGPAC establece para ese recinto.	Ajusta superficie y penaliza por sobredeclaración
226	Recinto abandonado según SIGPAC por el que solicita alguna ayuda.(Real Decreto 1075/2014 de 19 de diciembre, art.12)	Recinto no admisible
240	Régimen de tenencia nulo o con un valor no admitido.(Real Decreto 1075/2014 de 19 de diciembre, art.92)	Recinto no admisible
242	Recinto declarado que se encuentra entre los recintos no declarables.(Real Decreto 1075/2014 de 19 de diciembre)	Recinto no admisible
252	Sistema de explotación nulo o con un valor no admitido.(Real Decreto 1075/2014 de 19 de diciembre, art.92)	Recinto no admisible
253	Recinto con valores no coherentes de superficies declarada y administrativa.(Real Decreto 1075/2014 de 19 de diciembre, art.92)	Recinto no admisible
4012	Existen líneas de declaración de la solicitud que presentan solapes de superficie gráfica con líneas de declaración de otras solicitudes.	Ajusta superficie y penaliza por sobredeclaración
7129	Solicitante de Sistemas Sostenibles que no indica en el impreso INFO_ADICIONAL-Reverso la agrupación de Producción Integrada a la que pertenece. (Orden de 26 de mayo de 2015, art.18)	Informativo
7138	Código de prima voluntaria indicada en el recinto, no correcto o nulo para la operación 10.1.6. (Orden de 26 de mayo de 2015, art.18).	Efecto en el pago
7145	Método de implantación de la cubierta vegetal indicado en el impreso PAC no correcto o es nulo. (Orden de 26 de mayo de 2016, ANEXO V)	Recinto no admisible
72112	Solicitante que marca en el DOC-Reverso que presenta Justificación sobre que se trata de una S. A.T. de producción, en el caso de que el solicitante sea una S.A.T., y a efecto del cálculo de la	Efecto en la Modulación

<u>INCIDENCIA</u>	<u>LITERAL DE INCIDENCIA</u>	<u>EFECTO</u>
	ayuda en función del número de socios, y el documento no se presenta o no es correcto. (Anexo VIII de la Orden de 26 de mayo de 2015)	
72127	Solicitante que, siendo S.C.A.E.T.A./S.C.E.C.T./S.A.T de Producción, no presenta el impreso de socios con la Relación de socios que la componen con sus respectivos NIF. (Orden de 26 de mayo de 2015, art.18).	Efecto en la Modulación
80902	Titular no inscrito en ninguna Agrupación de Producción Integrada del cultivo solicitado. (Requisito anexo 1, Orden 26 mayo 2015)	Titular no admisible al régimen
80905	Cultivo, variedad, regimen y/o uso del recinto SIGPAC no compatible con la operación (anexo III.I, Orden 26 mayo 2015)	Recinto no admisible
80906	Superficie admisible para la ayuda menor que la mínima requerida (anexo 1, Orden 26 de mayo de 2015)	Titular no admisible al régimen
80907	Recinto incompatible por estar solicitado para otra submedida (anexo II, Orden 26 mayo 2015)	Recinto no admisible
80911	Recinto afectado por el requisito de superar una pendiente media del 8% para cubierta sembrada o del 20% para cubierta espontánea (requisito anexo 1, Orden 26 mayo 2015)	Recinto no admisible
80912	La superficie resuelta para el grupo de pago no supera la mínima requerida	Recinto no admisible
81053	Solicita recinto que está comprometido para la convocatoria 2016 de 10.1.6.	Recinto no admisible

Sevilla, a 20 de mayo de 2020

Jefe/a del Servicio de Ayudas de Medidas de Acompañamiento




Fdo.: Manuel Aguilar Reyes

