

## AYUDAS A MEDIDA 10. AGROAMBIENTE Y CLIMA

Operación 10.1.13 Mantenimiento de sistemas tradicionales de ganadería extensiva de Andalucía en rumiantes. Convocatoria 2020. Campaña 2020

(Orden de 26 de mayo de 2015, BOJA N° 102 de 29 de mayo de 2015)

### ANEXO IV: RELACIÓN DE EXPEDIENTES INCLUIDOS EN PROPUESTA PROVISIONAL DE RESOLUCIÓN DE SOLICITUD INICIAL DE AYUDA.

#### CÓRDOBA

#### APellidos y Nombre / Razón Social

FEIBERMA S.L.

<u>NIF</u>	<u>EXPEDIENTE</u>	<u>SUP. PROPUESTA (ha)</u>	<u>PROPUESTA</u>
****9086*	1000047	0,00	INADMITIDO

#### IMPORTES POR ANUALIDAD

	<u>2020</u>	<u>2021</u>	<u>2022</u>	<u>2023</u>	<u>2024</u>
IMPORTE MÁXIMO SUBVENCIONABLE	0,00 €	0,00 €	0,00 €	0,00 €	0,00 €
IMPORTE MEDIO DE TRANSFERENCIA (€/ha)	0,00 €	0,00 €	0,00 €	0,00 €	0,00 €

#### Animales Admisibles

#### Datos considerados para el Cálculo de la Carga Ganadera del expediente

Superficie determinada para Cálculo Carga Ganadera: 89,79 ha

Carga Ganadera del Expediente: 0,0 ugm/ha

#### Recintos Determinados para el Cálculo de Garga Ganadera

<u>REF.</u>	<u>REFERENCIA SIGPAC</u>	<u>CULTIVO</u>	<u>DESCRIPCIÓN CULTIVO</u>	<u>S/R</u>	<u>SUP. PROPUESTA (ha)</u>
5222122	14-073-004-00059-00002	62000	PASTOS PERMANENTES DE 5 O MAS AÑOS-SIN VARIEDAD	S	13,10
5222123	14-073-023-00013-00003	62000	PASTOS PERMANENTES DE 5 O MAS AÑOS-SIN VARIEDAD	S	6,93
5222124	14-073-023-00014-00003	62000	PASTOS PERMANENTES DE 5 O MAS AÑOS-SIN VARIEDAD	S	3,42
5222125	14-073-003-00073-00002	62000	PASTOS PERMANENTES DE 5 O MAS AÑOS-SIN VARIEDAD	S	17,39
5222126	14-073-004-00057-00001	62000	PASTOS PERMANENTES DE 5 O MAS AÑOS-SIN VARIEDAD	S	2,13
5222127	14-073-003-00075-00001	62000	PASTOS PERMANENTES DE 5 O MAS AÑOS-SIN VARIEDAD	S	26,63
5222128	14-073-003-00096-00001	62000	PASTOS PERMANENTES DE 5 O MAS AÑOS-SIN VARIEDAD	S	16,04
5222129	14-073-003-00099-00001	62000	PASTOS PERMANENTES DE 5 O MAS AÑOS-SIN VARIEDAD	S	4,15

**INCIDENCIAS**

**INCIDENCIA DESCRIPCIÓN**

- 256 Solicitud con recintos declarados en campaña anterior y no declarados en campaña actual con una reducción por omisión de superficie superior al 3%.  
CÓDIGO PARA EL PORCENTAJE DE REDUCCIÓN POR OMISIÓN QUE CORRESPONDE A LA SOLICITUD:2
- 75021 No autoriza para la consulta de datos de identidad a través del Sistema GIRO de la Consejería de Hacienda y Administración pública existan.
- 75022 No autoriza a que, en caso de la devolución por la entidad financiera (retrocesión bancaria) del pago en la cuenta corriente consignada en la solicitud y que está debidamente registrada en el sistema contable GIRO de la Junta de Andalucía, se proceda al pago en cualquier otra cuenta corriente de la titularidad del solicitante vigente en dicho sistema contable.
- 86155 Recinto inadmisibles por NO pertenecer a una explotación REGA y NO estar declarado en la autorización de la OCA  
Ref:5222125 Recinto:14-073-003-00073-002 Cultivo: -  
Ref:5222127 Recinto:14-073-003-00075-001 Cultivo: -  
Ref:5222128 Recinto:14-073-003-00096-001 Cultivo: -  
Ref:5222129 Recinto:14-073-003-00099-001 Cultivo: -  
Ref:5222126 Recinto:14-073-004-00057-001 Cultivo: -  
Ref:5222122 Recinto:14-073-004-00059-002 Cultivo: -  
Ref:5222123 Recinto:14-073-023-00013-003 Cultivo: -  
Ref:5222124 Recinto:14-073-023-00014-003 Cultivo: -
- 86156 No cumple con la superficie mínima de cultivo elegible para solicitar la operación.  
Sup. Resuelta:0
- 86161 Carga ganadera NO cumple con los valores mínimos y máximo de 0,1 y 0,5  
Carga Ganadera:0 Superficie:89,79 UGMs:0
- 86164 Explotación no adscrita a Agrupación de Defensa Sanitaria y sin veterinario de explotación
- 86168 Productor con un número de UGMs menor a 7,5 elegibles  
UGMs:0
- 86170 Ajuste de superficie resuelta a 2 HA por UGM, al superar la superficie admisible la ratio de 2 HA/UGM.  
Sup. Admisible:0 UGMs:0 Has/UGMs:0

**RESUMEN CRITERIOS DE SELECCIÓN**

**10.1.13 Manto. sistemas tradicionales de ganadería extensiva de Andalucía en rumiantes.** PUNTOS: 0,00

	<u>PUNTOS</u>	<u>CUMPLE</u>
Porcentaje de Superficie de la explotación en municipios con más del 40 por ciento de su superficie agraria dentro de la Zona de desertificación	0,00	0.0%
Porcentaje de superficie determinada en Red Natura 2000	0,00	0.0%
Porcentaje de carga ganadera con especies ovina y caprina	0,00	0.0%
Dimensión productiva de las explotaciones ganaderas	0,00	0.0

**DETALLE CRITERIOS DE SELECCIÓN**

**10.1.13 Manto. sistemas tradicionales de ganadería extensiva de Andalucía en rumiantes.** PUNTOS: 0,00

Porcentaje de Superficie de la explotación en municipios con más del 40 por ciento de su superficie agraria dentro de la Zona de desertificación	<b>PUNTOS:</b> 0,00	0.0%
Porcentaje de superficie determinada en Red Natura 2000	<b>PUNTOS:</b> 0,00	0.0%
Porcentaje de carga ganadera con especies ovina y caprina	<b>PUNTOS:</b> 0,00	0.0%
Dimensión productiva de las explotaciones ganaderas	<b>PUNTOS:</b> 0,00	0.0

**JAEN**

<u>APELLIDOS Y NOMBRE / RAZÓN SOCIAL</u>	<u>NIF</u>	<u>EXPEDIENTE</u>	<u>SUP. PROPUESTA (ha)</u>	<u>PROPUESTA</u>
RUSTARAZO PEREZ ALBERTO	****1913*	1256488	0,00	INADMITIDO

**IMPORTES POR ANUALIDAD**

	<u>2020</u>	<u>2021</u>	<u>2022</u>	<u>2023</u>	<u>2024</u>
<b>IMPORTE MÁXIMO SUBVENCIONABLE</b>	0,00 €	0,00 €	0,00 €	0,00 €	0,00 €
<b>IMPORTE MEDIO DE TRANSFERENCIA (€/ha)</b>	0,00 €	0,00 €	0,00 €	0,00 €	0,00 €

**Animales Admisibles**

**Datos considerados para el Cálculo de la Carga Ganadera del expediente**

<u>Explotación</u>	<u>Especie</u>	<u>Censo Medio Animales</u>	<u>Ugm Calculada para CG</u>
ES230760000130	OVINA	452,27	67,84
			<u>67,84</u>

Superficie determinada para Cálculo Carga Ganadera: 118,60 ha

Carga Ganadera del Expediente: 0,6 ugm/ha

**Recintos Determinados para el Cálculo de Garga Ganadera**

<u>REF.</u>	<u>REFERENCIA SIGPAC</u>	<u>CULTIVO</u>	<u>DESCRIPCIÓN CULTIVO</u>	<u>S/R</u>	<u>SUP. PROPUESTA (ha)</u>
5176829	23-076-020-00017-00002	64000	PASTIZAL DE 5 O MAS AÑOS-SIN VARIEDAD	S	15,70
5176830	23-076-021-00015-00001	66000	PASTO ARBOLADO DE 5 O MAS AÑOS-SIN VARIEDAD	S	1,04
5176831	23-076-021-00016-00001	66000	PASTO ARBOLADO DE 5 O MAS AÑOS-SIN VARIEDAD	S	7,69
5176832	23-076-020-00019-00001	64000	PASTIZAL DE 5 O MAS AÑOS-SIN VARIEDAD	S	0,90
5176833	23-076-021-00023-00002	64000	PASTIZAL DE 5 O MAS AÑOS-SIN VARIEDAD	S	16,14
5176834	23-076-021-00023-00001	65000	PASTO ARBUSTIVO DE 5 O MAS AÑOS-SIN VARIEDAD	S	0,86
5176835	23-076-021-00005-00001	64000	PASTIZAL DE 5 O MAS AÑOS-SIN VARIEDAD	S	33,73
5176836	23-076-020-00002-00001	64000	PASTIZAL DE 5 O MAS AÑOS-SIN VARIEDAD	S	3,13
5176837	23-076-021-00003-00003	64000	PASTIZAL DE 5 O MAS AÑOS-SIN VARIEDAD	S	4,35
5176838	23-076-016-00056-00002	64000	PASTIZAL DE 5 O MAS AÑOS-SIN VARIEDAD	S	13,06
5176839	23-076-016-00029-00003	66000	PASTO ARBOLADO DE 5 O MAS AÑOS-SIN VARIEDAD	S	8,20
5176840	23-076-016-00025-00002	66000	PASTO ARBOLADO DE 5 O MAS AÑOS-SIN VARIEDAD	S	13,80

**INCIDENCIAS**

**INCIDENCIA DESCRIPCIÓN**

- 75021 No autoriza para la consulta de datos de identidad a través del Sistema GIRO de la Consejería de Hacienda y Administración pública existan.
- 75022 No autoriza a que, en caso de la devolución por la entidad financiera (retrocesión bancaria) del pago en la cuenta corriente consignada en la solicitud y que está debidamente registrada en el sistema contable GIRO de la Junta de Andalucía, se proceda al pago en cualquier otra cuenta corriente de la titularidad del solicitante vigente en dicho sistema contable.
- 86155 Recinto inadmisibles por NO pertenecer a una explotación REGA y NO estar declarado en la autorización de la OCA  
Ref:5176834 Recinto:23-076-021-00023-001 Cultivo: -
- 86156 No cumple con la superficie mínima de cultivo elegible para solicitar la operación.  
Sup. Resuelta:0
- 86161 Carga ganadera NO cumple con los valores mínimos y máximo de 0,1 y 0,5  
Carga Ganadera:0,6 Superficie:118,6 UGMs:67,84
- 86167 Superficie resuelta para el grupo de pago menor que la mínima requerida  
Ref:5176840 Recinto:23-076-016-00025-002 Cultivo:66000 PASTO ARBOLADO DE 5 O MAS AÑOS-SIN VARIEDAD Secano Sup. Declarada:13,8 Sup. Resuelta:13,8 Sup. Resuelta Bruta: CAP Prevalente:  
Ref:5176839 Recinto:23-076-016-00029-003 Cultivo:66000 PASTO ARBOLADO DE 5 O MAS AÑOS-SIN VARIEDAD Secano Sup. Declarada:8,2 Sup. Resuelta:8,2 Sup. Resuelta Bruta: CAP Prevalente:  
Ref:5176838 Recinto:23-076-016-00056-002 Cultivo:64000 PASTIZAL DE 5 O MAS AÑOS-SIN VARIEDAD Secano Sup. Declarada:13,06 Sup. Resuelta:13,06 Sup. Resuelta Bruta: CAP Prevalente:  
Ref:5176836 Recinto:23-076-020-00002-001 Cultivo:64000 PASTIZAL DE 5 O MAS AÑOS-SIN VARIEDAD Secano Sup. Declarada:3,13 Sup. Resuelta:3,13 Sup. Resuelta Bruta: CAP Prevalente:  
Ref:5176829 Recinto:23-076-020-00017-002 Cultivo:64000 PASTIZAL DE 5 O MAS AÑOS-SIN VARIEDAD Secano Sup. Declarada:15,7 Sup. Resuelta:15,7 Sup. Resuelta Bruta: CAP Prevalente:  
Ref:5176832 Recinto:23-076-020-00019-001 Cultivo:64000 PASTIZAL DE 5 O MAS AÑOS-SIN VARIEDAD Secano Sup. Declarada:0,9 Sup. Resuelta:0,9 Sup. Resuelta Bruta: CAP Prevalente:  
Ref:5176837 Recinto:23-076-021-00003-003 Cultivo:64000 PASTIZAL DE 5 O MAS AÑOS-SIN VARIEDAD Secano Sup. Declarada:4,35 Sup. Resuelta:4,35 Sup. Resuelta Bruta: CAP Prevalente:  
Ref:5176835 Recinto:23-076-021-00005-001 Cultivo:64000 PASTIZAL DE 5 O MAS AÑOS-SIN VARIEDAD Secano Sup. Declarada:33,73 Sup. Resuelta:33,73 Sup. Resuelta Bruta: CAP Prevalente:  
Ref:5176830 Recinto:23-076-021-00015-001 Cultivo:66000 PASTO ARBOLADO DE 5 O MAS AÑOS-SIN VARIEDAD Secano Sup. Declarada:1,04 Sup. Resuelta:1,04 Sup. Resuelta Bruta: CAP Prevalente:  
Ref:5176831 Recinto:23-076-021-00016-001 Cultivo:66000 PASTO ARBOLADO DE 5 O MAS AÑOS-SIN VARIEDAD Secano Sup. Declarada:7,69 Sup. Resuelta:7,69 Sup. Resuelta Bruta: CAP Prevalente:  
Ref:5176833 Recinto:23-076-021-00023-002 Cultivo:64000 PASTIZAL DE 5 O MAS AÑOS-SIN VARIEDAD Secano Sup. Declarada:16,14 Sup. Resuelta:16,14 Sup. Resuelta Bruta: CAP Prevalente:
- 86168 Productor con un número de UGMs menor a 7,5 elegibles  
UGMs:0
- 86170 Ajuste de superficie resuelta a 2 HA por UGM, al superar la superficie admisible la ratio de 2 HA/UGM.  
Sup. Admisible:0 UGMs:0 Has/UGMs:0

**RESUMEN CRITERIOS DE SELECCIÓN**

**10.1.13 Manto. sistemas tradicionales de ganadería extensiva de Andalucía en rumiantes.** PUNTOS: 3,00

	PUNTOS	CUMPLE
Porcentaje de Superficie de la explotación en municipios con más del 40 por ciento de su superficie agraria dentro de la Zona de desertificación	0,00	0.0%
Porcentaje de superficie determinada en Red Natura 2000	0,00	0.0%
Porcentaje de carga ganadera con especies ovina y caprina	3,00	100.0%
Dimensión productiva de las explotaciones ganaderas	0,00	0.0

**DETALLE CRITERIOS DE SELECCIÓN**

**10.1.13 Manto. sistemas tradicionales de ganadería extensiva de Andalucía en rumiantes.** PUNTOS: 3,00

Porcentaje de Superficie de la explotación en municipios con más del 40 por ciento de su superficie agraria dentro de la Zona de desertificación	PUNTOS:	0,00	0.0%
Porcentaje de superficie determinada en Red Natura 2000	PUNTOS:	0,00	0.0%
Porcentaje de carga ganadera con especies ovina y caprina	PUNTOS:	3,00	100.0%
Dimensión productiva de las explotaciones ganaderas	PUNTOS:	0,00	0.0



**APELLIDOS Y NOMBRE / RAZÓN SOCIAL**

RUSTARAZO PEREZ DAVID

**NIF**

\*\*\*\*3433\*

**EXPEDIENTE**

1256487

**SUP. PROPUESTA (ha)**

0,00

**PROPUESTA**

INADMITIDO

**IMPORTE POR ANUALIDAD**

	<u>2020</u>	<u>2021</u>	<u>2022</u>	<u>2023</u>	<u>2024</u>
<b>IMPORTE MÁXIMO SUBVENCIONABLE</b>	0,00 €	0,00 €	0,00 €	0,00 €	0,00 €
<b>IMPORTE MEDIO DE TRANSFERENCIA (€/ha)</b>	0,00 €	0,00 €	0,00 €	0,00 €	0,00 €

**Animales Admisibles**

**Datos considerados para el Cálculo de la Carga Ganadera del expediente**

<u>Explotación</u>	<u>Especie</u>	<u>Censo Medio Animales</u>	<u>Ugm Calculada para CG</u>
ES230760000131	CAPRINA	7,26	1,09
ES230760000131	OVINA	441,76	66,26
			<u>67,35</u>

**Superficie determinada para Cálculo Carga Ganadera:** 83,60 ha

**Carga Ganadera del Expediente:** 0,8 ugm/ha

**Recintos Determinados para el Cálculo de Garga Ganadera**

<u>REF.</u>	<u>REFERENCIA SIGPAC</u>	<u>CULTIVO</u>	<u>DESCRIPCIÓN CULTIVO</u>	<u>S/R</u>	<u>SUP. PROPUESTA (ha)</u>
5177168	23-076-016-00033-00002	64000	PASTIZAL DE 5 O MAS AÑOS-SIN VARIEDAD	S	0,00
5177169	23-076-016-00074-00001	64000	PASTIZAL DE 5 O MAS AÑOS-SIN VARIEDAD	S	0,00
5177170	23-076-021-00026-00001	64000	PASTIZAL DE 5 O MAS AÑOS-SIN VARIEDAD	S	0,00
5177171	23-076-016-00076-00001	64000	PASTIZAL DE 5 O MAS AÑOS-SIN VARIEDAD	S	0,00
5177172	23-076-016-00075-00001	64000	PASTIZAL DE 5 O MAS AÑOS-SIN VARIEDAD	S	0,00
5177173	23-076-021-00024-00002	64000	PASTIZAL DE 5 O MAS AÑOS-SIN VARIEDAD	S	0,00
5177174	23-076-021-00024-00001	65000	PASTO ARBUSTIVO DE 5 O MAS AÑOS-SIN VARIEDAD	S	0,00
5177175	23-076-021-00021-00005	64000	PASTIZAL DE 5 O MAS AÑOS-SIN VARIEDAD	S	0,14
5177176	23-076-020-00017-00001	66000	PASTO ARBOLADO DE 5 O MAS AÑOS-SIN VARIEDAD	S	2,81
5177177	23-076-020-00005-00001	64000	PASTIZAL DE 5 O MAS AÑOS-SIN VARIEDAD	S	5,58
5177178	23-076-021-00021-00001	66000	PASTO ARBOLADO DE 5 O MAS AÑOS-SIN VARIEDAD	S	0,37
5177179	23-076-021-00003-00002	65000	PASTO ARBUSTIVO DE 5 O MAS AÑOS-SIN VARIEDAD	S	6,52
5177180	23-076-020-00016-00005	64000	PASTIZAL DE 5 O MAS AÑOS-SIN VARIEDAD	S	12,83
5177181	23-076-021-00017-00001	64000	PASTIZAL DE 5 O MAS AÑOS-SIN VARIEDAD	S	0,40
5177182	23-076-021-00021-00006	64000	PASTIZAL DE 5 O MAS AÑOS-SIN VARIEDAD	S	2,23
5177183	23-076-020-00014-00002	64000	PASTIZAL DE 5 O MAS AÑOS-SIN VARIEDAD	S	1,98
5177184	23-076-016-00054-00002	64000	PASTIZAL DE 5 O MAS AÑOS-SIN VARIEDAD	S	0,59
5177185	23-076-020-00010-00003	64000	PASTIZAL DE 5 O MAS AÑOS-SIN VARIEDAD	S	3,13
5177186	23-076-020-00010-00001	64000	PASTIZAL DE 5 O MAS AÑOS-SIN VARIEDAD	S	1,14
5177187	23-076-020-00003-00001	64000	PASTIZAL DE 5 O MAS AÑOS-SIN VARIEDAD	S	12,65
5177188	23-076-020-00004-00001	64000	PASTIZAL DE 5 O MAS AÑOS-SIN VARIEDAD	S	1,68
5177189	23-076-021-00019-00001	64000	PASTIZAL DE 5 O MAS AÑOS-SIN VARIEDAD	S	6,52
5177190	23-076-014-00014-00003	66000	PASTO ARBOLADO DE 5 O MAS AÑOS-SIN VARIEDAD	S	25,03

**INCIDENCIAS**

**INCIDENCIA DESCRIPCIÓN**

- 225 La superficie de cruce total de productos de la agrupación Pastos permanentes sobre un mismo recinto en el conjunto de las solicitudes, no puede superar la superficie total admisible de pastos  
 Ref:5177168 Recinto:23-076-016-00033-002 Cultivo:64000 PASTIZAL DE 5 O MAS AÑOS-SIN VARIEDAD Secano Superficie admisible de pastos del recinto según SIGPAC.:103 Suma de superficies de cruce netas declaradas para este recinto por todos los solicitantes.:206 Exceso de superficie (Hectáreas):1,03  
 Ref:5177169 Recinto:23-076-016-00074-001 Cultivo:64000 PASTIZAL DE 5 O MAS AÑOS-SIN VARIEDAD Secano Superficie admisible de pastos del recinto según SIGPAC.:153 Suma de superficies de cruce netas declaradas para este recinto por todos los solicitantes.:306 Exceso de superficie (Hectáreas):1,53  
 Ref:5177172 Recinto:23-076-016-00075-001 Cultivo:64000 PASTIZAL DE 5 O MAS AÑOS-SIN VARIEDAD Secano Superficie admisible de pastos del recinto según SIGPAC.:220 Suma de superficies de cruce netas declaradas para este recinto por todos los solicitantes.:440 Exceso de superficie (Hectáreas):2,2  
 Ref:5177171 Recinto:23-076-016-00076-001 Cultivo:64000 PASTIZAL DE 5 O MAS AÑOS-SIN VARIEDAD Secano Superficie admisible de pastos del recinto según SIGPAC.:194 Suma de superficies de cruce netas declaradas para este recinto por todos los solicitantes.:388 Exceso de superficie (Hectáreas):1,94  
 Ref:5177174 Recinto:23-076-021-00024-001 Cultivo:65000 PASTO ARBUSTIVO DE 5 O MAS AÑOS-SIN VARIEDAD Secano Superficie admisible de pastos del recinto según SIGPAC.:122 Suma de superficies de cruce netas declaradas para este recinto por todos los solicitantes.:244 Exceso de superficie (Hectáreas):1,22  
 Ref:5177173 Recinto:23-076-021-00024-002 Cultivo:64000 PASTIZAL DE 5 O MAS AÑOS-SIN VARIEDAD Secano Superficie admisible de pastos del recinto según SIGPAC.:251 Suma de superficies de cruce netas declaradas para este recinto por todos los solicitantes.:502 Exceso de superficie (Hectáreas):2,51  
 Ref:5177170 Recinto:23-076-021-00026-001 Cultivo:64000 PASTIZAL DE 5 O MAS AÑOS-SIN VARIEDAD Secano Superficie admisible de pastos del recinto según SIGPAC.:837 Suma de superficies de cruce netas declaradas para este recinto por todos los solicitantes.:1674 Exceso de superficie (Hectáreas):8,37
- 75021 No autoriza para la consulta de datos de identidad a través del Sistema GIRO de la Consejería de Hacienda y Administración pública existan.
- 75022 No autoriza a que, en caso de la devolución por la entidad financiera (retrocesión bancaria) del pago en la cuenta corriente consignada en la solicitud y que está debidamente registrada en el sistema contable GIRO de la Junta de Andalucía, se proceda al pago en cualquier otra cuenta corriente de la titularidad del solicitante vigente en dicho sistema contable.
- 86155 Recinto inadmisibles por NO pertenecer a una explotación REGA y NO estar declarado en la autorización de la OCA  
 Ref:5177168 Recinto:23-076-016-00033-002 Cultivo: -  
 Ref:5177169 Recinto:23-076-016-00074-001 Cultivo: -  
 Ref:5177172 Recinto:23-076-016-00075-001 Cultivo: -  
 Ref:5177171 Recinto:23-076-016-00076-001 Cultivo: -  
 Ref:5177188 Recinto:23-076-020-00004-001 Cultivo: -  
 Ref:5177174 Recinto:23-076-021-00024-001 Cultivo: -  
 Ref:5177173 Recinto:23-076-021-00024-002 Cultivo: -  
 Ref:5177170 Recinto:23-076-021-00026-001 Cultivo: -
- 86156 No cumple con la superficie mínima de cultivo elegible para solicitar la operación.  
 Sup. Resuelta:0
- 86161 Carga ganadera NO cumple con los valores mínimos y máximo de 0,1 y 0,5  
 Carga Ganadera:0,8 Superficie:83,6 UGMs:67,35
- 86167 Superficie resuelta para el grupo de pago menor que la mínima requerida  
 Ref:5177190 Recinto:23-076-014-00014-003 Cultivo:66000 PASTO ARBOLADO DE 5 O MAS AÑOS-SIN VARIEDAD Secano Sup. Declarada:25,03 Sup. Resuelta:25,03 Sup. Resuelta Bruta: CAP Prevalente:  
 Ref:5177184 Recinto:23-076-016-00054-002 Cultivo:64000 PASTIZAL DE 5 O MAS AÑOS-SIN VARIEDAD Secano Sup. Declarada: 0,59 Sup. Resuelta:0,59 Sup. Resuelta Bruta: CAP Prevalente:  
 Ref:5177187 Recinto:23-076-020-00003-001 Cultivo:64000 PASTIZAL DE 5 O MAS AÑOS-SIN VARIEDAD Secano Sup. Declarada: 12,65 Sup. Resuelta:12,65 Sup. Resuelta Bruta: CAP Prevalente:  
 Ref:5177177 Recinto:23-076-020-00005-001 Cultivo:64000 PASTIZAL DE 5 O MAS AÑOS-SIN VARIEDAD Secano Sup. Declarada: 5,58 Sup. Resuelta:5,58 Sup. Resuelta Bruta: CAP Prevalente:  
 Ref:5177186 Recinto:23-076-020-00010-001 Cultivo:64000 PASTIZAL DE 5 O MAS AÑOS-SIN VARIEDAD Secano Sup. Declarada: 1,14 Sup. Resuelta:1,14 Sup. Resuelta Bruta: CAP Prevalente:  
 Ref:5177185 Recinto:23-076-020-00010-003 Cultivo:64000 PASTIZAL DE 5 O MAS AÑOS-SIN VARIEDAD Secano Sup. Declarada: 3,13 Sup. Resuelta:3,13 Sup. Resuelta Bruta: CAP Prevalente:  
 Ref:5177183 Recinto:23-076-020-00014-002 Cultivo:64000 PASTIZAL DE 5 O MAS AÑOS-SIN VARIEDAD Secano Sup. Declarada: 1,98 Sup. Resuelta:1,98 Sup. Resuelta Bruta: CAP Prevalente:  
 Ref:5177180 Recinto:23-076-020-00016-005 Cultivo:64000 PASTIZAL DE 5 O MAS AÑOS-SIN VARIEDAD Secano Sup. Declarada: 12,83 Sup. Resuelta:12,83 Sup. Resuelta Bruta: CAP Prevalente:  
 Ref:5177176 Recinto:23-076-020-00017-001 Cultivo:66000 PASTO ARBOLADO DE 5 O MAS AÑOS-SIN VARIEDAD Secano Sup. Declarada:2,81 Sup. Resuelta:2,81 Sup. Resuelta Bruta: CAP Prevalente:  
 Ref:5177179 Recinto:23-076-021-00003-002 Cultivo:65000 PASTO ARBUSTIVO DE 5 O MAS AÑOS-SIN VARIEDAD Secano Sup. Declarada:6,52 Sup. Resuelta:6,52 Sup. Resuelta Bruta: CAP Prevalente:  
 Ref:5177181 Recinto:23-076-021-00017-001 Cultivo:64000 PASTIZAL DE 5 O MAS AÑOS-SIN VARIEDAD Secano Sup. Declarada: 0,4 Sup. Resuelta:0,4 Sup. Resuelta Bruta: CAP Prevalente:  
 Ref:5177189 Recinto:23-076-021-00019-001 Cultivo:64000 PASTIZAL DE 5 O MAS AÑOS-SIN VARIEDAD Secano Sup. Declarada: 6,52 Sup. Resuelta:6,52 Sup. Resuelta Bruta: CAP Prevalente:  
 Ref:5177178 Recinto:23-076-021-00021-001 Cultivo:66000 PASTO ARBOLADO DE 5 O MAS AÑOS-SIN VARIEDAD Secano Sup.

**INCIDENCIAS**

**INCIDENCIA DESCRIPCIÓN**

- Declarada:0,37 Sup. Resuelta:0,37 Sup. Resuelta Bruta: CAP Prevalente:  
 Ref:5177175 Recinto:23-076-021-00021-005 Cultivo:64000 PASTIZAL DE 5 O MAS AÑOS-SIN VARIEDAD Secano Sup. Declarada:  
 0,14 Sup. Resuelta:0,14 Sup. Resuelta Bruta: CAP Prevalente:  
 Ref:5177182 Recinto:23-076-021-00021-006 Cultivo:64000 PASTIZAL DE 5 O MAS AÑOS-SIN VARIEDAD Secano Sup. Declarada:  
 2,23 Sup. Resuelta:2,23 Sup. Resuelta Bruta: CAP Prevalente:
- 86168 Productor con un número de UGMs menor a 7,5 elegibles  
 UGMs:0
- 86170 Ajuste de superficie resuelta a 2 HA por UGM, al superar la superficie admisible la ratio de 2 HA/UGM.  
 Sup. Admisible:0 UGMs:0 Has/UGMs:0

**RESUMEN CRITERIOS DE SELECCIÓN**

<b>10.1.13 Manto. sistemas tradicionales de ganadería extensiva de Andalucía en rumiantes.</b>		<b>PUNTOS: 3,00</b>	
	<b>PUNTOS</b>	<b>CUMPLE</b>	
Porcentaje de Superficie de la explotación en municipios con más del 40 por ciento de su superficie agraria dentro de la Zona de desertificación	0,00	0.0%	
Porcentaje de superficie determinada en Red Natura 2000	0,00	0.0%	
Porcentaje de carga ganadera con especies ovina y caprina	3,00	100.0%	
Dimensión productiva de las explotaciones ganaderas	0,00	0.0	

**DETALLE CRITERIOS DE SELECCIÓN**

<b>10.1.13 Manto. sistemas tradicionales de ganadería extensiva de Andalucía en rumiantes.</b>		<b>PUNTOS: 3,00</b>	
	<b>PUNTOS:</b>		
Porcentaje de Superficie de la explotación en municipios con más del 40 por ciento de su superficie agraria dentro de la Zona de desertificación	0,00	0.0%	
Porcentaje de superficie determinada en Red Natura 2000	0,00	0.0%	
Porcentaje de carga ganadera con especies ovina y caprina	3,00	100.0%	
Dimensión productiva de las explotaciones ganaderas	0,00	0.0	



## SEVILLA

**APELLIDOS Y NOMBRE / RAZÓN SOCIAL** **NIF** **EXPEDIENTE** **SUP. PROPUESTA (ha)** **PROPUESTA**  
 MONTERO DE ESPINOSA ORTIZ DE LT MERCEDES \*\*\*\*9757\* 1000062 110,40 ADMITIDO

**IMPORTES POR ANUALIDAD**

	<b>2020</b>	<b>2021</b>	<b>2022</b>	<b>2023</b>	<b>2024</b>
<b>IMPORTE MÁXIMO SUBVENCIONABLE</b>	4.879,37 €	4.879,37 €	4.879,37 €	4.879,37 €	4.879,37 €
<b>IMPORTE MEDIO DE TRANSFERENCIA (€/ha)</b>	44,20 €	44,20 €	44,20 €	44,20 €	44,20 €

**RESUMEN DE UNIDADES**

<b>Cód</b>	<b>GRUPO DE PAGO</b>	<b>Sup. Dec. Admisible (ha)</b>	<b>SUP. PROPUESTA (ha)</b>
319	SISTEMAS TRADICIONALES DE GANADERÍA EXTENSIVA EN RUMIANTES	234,64	110,40

**Superficie Admisible:** **UGMS Admisibles:** **Ha/UGM:** **Sup. Resuelta:**

234,64 55,20 4,25 110,40 La superficie resuelta de ayuda de este expediente se ajusta a 2 HA por UGM admisible, al superar la superficie admisible la ratio de 2 HA/UGM.

**Animales Admisibles**

<b>Explotación</b>	<b>Especie</b>	<b>Animales Admisibles</b>	<b>Ugms Admisibles</b>	<b>Animales en Campo</b>	<b>Ugms Campo</b>	<b>Animales Resueltos</b>	<b>Ugms Resueltas</b>
ES410020000073	OVINA	368,00	55,20			368,00	55,20
			55,20				55,20

**RECINTOS PROPUESTOS**

<b>REF.</b>	<b>REFERENCIA SIGPAC</b>	<b>CULTIVO</b>	<b>DESCRIPCIÓN CULTIVO</b>	<b>S/R</b>	<b>PEND. MEDIA (%)</b>	<b>SUP. DEC. ADMIN. (ha)</b>	<b>SUP. COPL (ha)</b>	<b>SUP. CAMPO (ha)</b>	<b>SUP. PROPUESTA (ha)</b>
5388267	41-002-012-00291-00001	62000	PASTOS PERMANENTES DE 5 O MAS AÑOS-SIN VARIEDAD	S	8,43	5,21			5,21
5388274	41-002-011-00041-00001	62000	PASTOS PERMANENTES DE 5 O MAS AÑOS-SIN VARIEDAD	S	9,03	0,72			0,72
5388268	41-002-017-00003-00001	62000	PASTOS PERMANENTES DE 5 O MAS AÑOS-SIN VARIEDAD	S	10,51	7,14			7,14
5388272	41-002-017-00003-00002	62000	PASTOS PERMANENTES DE 5 O MAS AÑOS-SIN VARIEDAD	S	10,53	0,28			0,28
5388258	41-002-017-00011-00009	62000	PASTOS PERMANENTES DE 5 O MAS AÑOS-SIN VARIEDAD	S	10,69	0,35			0,35
5388271	41-002-017-00011-00004	62000	PASTOS PERMANENTES DE 5 O MAS AÑOS-SIN VARIEDAD	S	12,88	0,26			0,26
5388270	41-002-012-00298-00004	62000	PASTOS PERMANENTES DE 5 O MAS AÑOS-SIN VARIEDAD	S	13,91	29,55			29,55
5388266	41-002-017-00002-00001	62000	PASTOS PERMANENTES DE 5 O MAS AÑOS-SIN VARIEDAD	S	15,27	32,67			32,67
5388264	41-002-012-00290-00001	62000	PASTOS PERMANENTES DE 5 O MAS AÑOS-SIN VARIEDAD	S	15,45	27,10			27,10
5388263	41-002-012-00293-00001	62000	PASTOS PERMANENTES DE 5 O MAS AÑOS-SIN VARIEDAD	S	16,92	3,55			3,55
5388261	41-002-011-00041-00002	62000	PASTOS PERMANENTES DE 5 O MAS AÑOS-SIN VARIEDAD	S	17,97	15,94			15,94
5388260	41-002-017-00011-00007	62000	PASTOS PERMANENTES DE 5 O MAS AÑOS-SIN VARIEDAD	S	21,69	42,62			42,62
5388265	41-002-017-00010-00001	62000	PASTOS PERMANENTES DE 5 O MAS AÑOS-SIN VARIEDAD	S	26,21	40,69			40,69
5388262	41-002-018-00005-00002	62000	PASTOS PERMANENTES DE 5 O MAS AÑOS-SIN VARIEDAD	S	31,80	2,48			2,48
5388269	41-002-018-00006-00006	62000	PASTOS PERMANENTES DE 5 O MAS AÑOS-SIN VARIEDAD	S	35,09	26,08			26,08

**Datos considerados para el Cálculo de la Carga Ganadera del expediente**

<u>Explotación</u>	<u>Especie</u>	<u>Censo Medio Animales</u>	<u>Ugm Calculada para CG</u>
ES410020000073	OVINA	370,96	55,64
			<u>55,64</u>

Superficie determinada para Cálculo Carga Ganadera: 244,53 ha

Carga Ganadera del Expediente: 0,2 ugm/ha

**Recintos Determinados para el Cálculo de Garga Ganadera**

<u>REF.</u>	<u>REFERENCIA SIGPAC</u>	<u>CULTIVO</u>	<u>DESCRIPCIÓN CULTIVO</u>	<u>S/R</u>	<u>SUP. PROPUESTA (ha)</u>
5388258	41-002-017-00011-00009	62000	PASTOS PERMANENTES DE 5 O MAS AÑOS-SIN VARIEDAD	S	0,35
5388259	41-048-025-00011-00001	62000	PASTOS PERMANENTES DE 5 O MAS AÑOS-SIN VARIEDAD	S	5,56
5388260	41-002-017-00011-00007	62000	PASTOS PERMANENTES DE 5 O MAS AÑOS-SIN VARIEDAD	S	42,62
5388261	41-002-011-00041-00002	62000	PASTOS PERMANENTES DE 5 O MAS AÑOS-SIN VARIEDAD	S	15,94
5388262	41-002-018-00005-00002	62000	PASTOS PERMANENTES DE 5 O MAS AÑOS-SIN VARIEDAD	S	2,48
5388263	41-002-012-00293-00001	62000	PASTOS PERMANENTES DE 5 O MAS AÑOS-SIN VARIEDAD	S	3,55
5388264	41-002-012-00290-00001	62000	PASTOS PERMANENTES DE 5 O MAS AÑOS-SIN VARIEDAD	S	27,10
5388265	41-002-017-00010-00001	62000	PASTOS PERMANENTES DE 5 O MAS AÑOS-SIN VARIEDAD	S	40,69
5388266	41-002-017-00002-00001	62000	PASTOS PERMANENTES DE 5 O MAS AÑOS-SIN VARIEDAD	S	32,67
5388267	41-002-012-00291-00001	62000	PASTOS PERMANENTES DE 5 O MAS AÑOS-SIN VARIEDAD	S	5,21
5388268	41-002-017-00003-00001	62000	PASTOS PERMANENTES DE 5 O MAS AÑOS-SIN VARIEDAD	S	7,14
5388269	41-002-018-00006-00006	62000	PASTOS PERMANENTES DE 5 O MAS AÑOS-SIN VARIEDAD	S	26,08
5388270	41-002-012-00298-00004	62000	PASTOS PERMANENTES DE 5 O MAS AÑOS-SIN VARIEDAD	S	29,55
5388271	41-002-017-00011-00004	62000	PASTOS PERMANENTES DE 5 O MAS AÑOS-SIN VARIEDAD	S	0,26
5388272	41-002-017-00003-00002	62000	PASTOS PERMANENTES DE 5 O MAS AÑOS-SIN VARIEDAD	S	0,28
5388273	41-048-025-00012-00001	62000	PASTOS PERMANENTES DE 5 O MAS AÑOS-SIN VARIEDAD	S	4,33
5388274	41-002-011-00041-00001	62000	PASTOS PERMANENTES DE 5 O MAS AÑOS-SIN VARIEDAD	S	0,72

**INCIDENCIAS****INCIDENCIA DESCRIPCIÓN**

- 75021 No autoriza para la consulta de datos de identidad a través del Sistema GIRO de la Consejería de Hacienda y Administración pública existan.
- 75022 No autoriza a que, en caso de la devolución por la entidad financiera (retrocesión bancaria) del pago en la cuenta corriente consignada en la solicitud y que está debidamente registrada en el sistema contable GIRO de la Junta de Andalucía, se proceda al pago en cualquier otra cuenta corriente de la titularidad del solicitante vigente en dicho sistema contable.
- 86155 Recinto inadmisibles por NO pertenecer a una explotación REGA y NO estar declarado en la autorización de la OCA  
Ref:5388259 Recinto:41-048-025-00011-001 Cultivo: -  
Ref:5388273 Recinto:41-048-025-00012-001 Cultivo: -
- 86170 Ajuste de superficie resuelta a 2 HA por UGM, al superar la superficie admisible la ratio de 2 HA/UGM.  
Sup. Admisibles:234,64 UGMs:55,2 Has/UGMs:4,25

**RESUMEN CRITERIOS DE SELECCIÓN****10.1.13 Manto. sistemas tradicionales de ganadería extensiva de Andalucía en rumiantes.****PUNTOS: 9,92**

	<u>PUNTOS</u>	<u>CUMPLE</u>
Porcentaje de Superficie de la explotación en municipios con más del 40 por ciento de su superficie agraria dentro de la Zona de desertificación	0,00	0.0%
Porcentaje de superficie determinada en Red Natura 2000	3,92	91.84%
Porcentaje de carga ganadera con especies ovina y caprina	3,00	100.0%

**Dimensión productiva de las explotaciones ganaderas****PUNTOS** 3,00 **CUMPLE** 55.2**DETALLE CRITERIOS DE SELECCIÓN****10.1.13 Manto. sistemas tradicionales de ganadería extensiva de Andalucía en rumiantes.****PUNTOS:** 9,92**Porcentaje de Superficie de la explotación en municipios con más del 40 por ciento de su superficie agraria dentro de la Zona de desertificación****PUNTOS:** 0,00 0.0%

<u>REF.</u>	<u>REFERENCIA SIGPAC</u>	<u>CULTIVO</u>	<u>DESCRIPCIÓN CULTIVO</u>	<u>S/R</u>	<u>SUP. PROPUESTA (ha)</u>	<u>SUP. CUMPLE (ha)</u>
5388274	41-002-011-00041-00001	62000	PASTOS PERMANENTES DE 5 O MAS AÑOS-SIN VARIEDAD	S	0,72	0,00
5388261	41-002-011-00041-00002	62000	PASTOS PERMANENTES DE 5 O MAS AÑOS-SIN VARIEDAD	S	15,94	0,00
5388264	41-002-012-00290-00001	62000	PASTOS PERMANENTES DE 5 O MAS AÑOS-SIN VARIEDAD	S	27,10	0,00
5388267	41-002-012-00291-00001	62000	PASTOS PERMANENTES DE 5 O MAS AÑOS-SIN VARIEDAD	S	5,21	0,00
5388263	41-002-012-00293-00001	62000	PASTOS PERMANENTES DE 5 O MAS AÑOS-SIN VARIEDAD	S	3,55	0,00
5388270	41-002-012-00298-00004	62000	PASTOS PERMANENTES DE 5 O MAS AÑOS-SIN VARIEDAD	S	29,55	0,00
5388266	41-002-017-00002-00001	62000	PASTOS PERMANENTES DE 5 O MAS AÑOS-SIN VARIEDAD	S	32,67	0,00
5388268	41-002-017-00003-00001	62000	PASTOS PERMANENTES DE 5 O MAS AÑOS-SIN VARIEDAD	S	7,14	0,00
5388272	41-002-017-00003-00002	62000	PASTOS PERMANENTES DE 5 O MAS AÑOS-SIN VARIEDAD	S	0,28	0,00
5388265	41-002-017-00010-00001	62000	PASTOS PERMANENTES DE 5 O MAS AÑOS-SIN VARIEDAD	S	40,69	0,00
5388271	41-002-017-00011-00004	62000	PASTOS PERMANENTES DE 5 O MAS AÑOS-SIN VARIEDAD	S	0,26	0,00
5388260	41-002-017-00011-00007	62000	PASTOS PERMANENTES DE 5 O MAS AÑOS-SIN VARIEDAD	S	42,62	0,00
5388258	41-002-017-00011-00009	62000	PASTOS PERMANENTES DE 5 O MAS AÑOS-SIN VARIEDAD	S	0,35	0,00
5388262	41-002-018-00005-00002	62000	PASTOS PERMANENTES DE 5 O MAS AÑOS-SIN VARIEDAD	S	2,48	0,00
5388269	41-002-018-00006-00006	62000	PASTOS PERMANENTES DE 5 O MAS AÑOS-SIN VARIEDAD	S	26,08	0,00

**Porcentaje de superficie determinada en Red Natura 2000****PUNTOS:** 3,92 91.84%

<u>REF.</u>	<u>REFERENCIA SIGPAC</u>	<u>CULTIVO</u>	<u>DESCRIPCIÓN CULTIVO</u>	<u>S/R</u>	<u>SUP. PROPUESTA (ha)</u>	<u>SUP. CUMPLE (ha)</u>
5388274	41-002-011-00041-00001	62000	PASTOS PERMANENTES DE 5 O MAS AÑOS-SIN VARIEDAD	S	0,72	0,00
5388261	41-002-011-00041-00002	62000	PASTOS PERMANENTES DE 5 O MAS AÑOS-SIN VARIEDAD	S	15,94	0,00
5388264	41-002-012-00290-00001	62000	PASTOS PERMANENTES DE 5 O MAS AÑOS-SIN VARIEDAD	S	27,10	27,10
5388267	41-002-012-00291-00001	62000	PASTOS PERMANENTES DE 5 O MAS AÑOS-SIN VARIEDAD	S	5,21	5,21
5388263	41-002-012-00293-00001	62000	PASTOS PERMANENTES DE 5 O MAS AÑOS-SIN VARIEDAD	S	3,55	3,55
5388270	41-002-012-00298-00004	62000	PASTOS PERMANENTES DE 5 O MAS AÑOS-SIN VARIEDAD	S	29,55	29,55
5388266	41-002-017-00002-00001	62000	PASTOS PERMANENTES DE 5 O MAS AÑOS-SIN VARIEDAD	S	32,67	32,67
5388268	41-002-017-00003-00001	62000	PASTOS PERMANENTES DE 5 O MAS AÑOS-SIN VARIEDAD	S	7,14	7,14
5388272	41-002-017-00003-00002	62000	PASTOS PERMANENTES DE 5 O MAS AÑOS-SIN VARIEDAD	S	0,28	0,28
5388265	41-002-017-00010-00001	62000	PASTOS PERMANENTES DE 5 O MAS AÑOS-SIN VARIEDAD	S	40,69	40,69
5388271	41-002-017-00011-00004	62000	PASTOS PERMANENTES DE 5 O MAS AÑOS-SIN VARIEDAD	S	0,26	0,26
5388260	41-002-017-00011-00007	62000	PASTOS PERMANENTES DE 5 O MAS AÑOS-SIN VARIEDAD	S	42,62	42,62

<u>REF.</u>	<u>REFERENCIA SIGPAC</u>	<u>CULTIVO</u>	<u>DESCRIPCIÓN CULTIVO</u>	<u>S/R</u>	<u>SUP. PROPUESTA (ha)</u>	<u>SUP. CUMPLE (ha)</u>
5388258	41-002-017-00011-00009	62000	PASTOS PERMANENTES DE 5 O MAS AÑOS-SIN VARIEDAD	S	0,35	0,35
5388262	41-002-018-00005-00002	62000	PASTOS PERMANENTES DE 5 O MAS AÑOS-SIN VARIEDAD	S	2,48	0,00
5388269	41-002-018-00006-00006	62000	PASTOS PERMANENTES DE 5 O MAS AÑOS-SIN VARIEDAD	S	26,08	26,08

**Porcentaje de carga ganadera con especies ovina y caprina** PUNTOS: 3,00 100.0%

**Dimensión productiva de las explotaciones ganaderas** PUNTOS: 3,00 55.2

<u>APELLIDOS Y NOMBRE / RAZÓN SOCIAL</u>	<u>NIF</u>	<u>EXPEDIENTE</u>	<u>SUP. PROPUESTA (ha)</u>	<u>PROPUESTA</u>		
ROMERO ALVAREZ SA	****8211*	10000049	0,00	INADMITIDO		
<b><u>IMPORTES POR ANUALIDAD</u></b>						
		<u>2020</u>	<u>2021</u>	<u>2022</u>	<u>2023</u>	<u>2024</u>
IMPORTE MÁXIMO SUBVENCIONABLE		0,00 €	0,00 €	0,00 €	0,00 €	0,00 €
IMPORTE MEDIO DE TRANSFERENCIA (€/ha)		0,00 €	0,00 €	0,00 €	0,00 €	0,00 €

Animales Admisibles

**Datos considerados para el Cálculo de la Carga Ganadera del expediente**

Superficie determinada para Cálculo Carga Ganadera: 1.514,76 ha

Carga Ganadera del Expediente: 0,0 ugm/ha

**Recintos Determinados para el Cálculo de Garga Ganadera**

<b>REF.</b>	<b>REFERENCIA SIGPAC</b>	<b>CULTIVO</b>	<b>DESCRIPCIÓN CULTIVO</b>	<b>S/R</b>	<b>SUP. PROPUESTA (ha)</b>
5222412	41-048-020-00030-00008	62000	PASTOS PERMANENTES DE 5 O MAS AÑOS-SIN VARIEDAD	S	0,51
5222413	41-048-020-00030-00010	62000	PASTOS PERMANENTES DE 5 O MAS AÑOS-SIN VARIEDAD	S	0,37
5222414	41-048-020-00030-00012	62000	PASTOS PERMANENTES DE 5 O MAS AÑOS-SIN VARIEDAD	S	0,10
5222415	41-048-020-00030-00013	62000	PASTOS PERMANENTES DE 5 O MAS AÑOS-SIN VARIEDAD	S	0,08
5222416	41-048-020-00030-00015	62000	PASTOS PERMANENTES DE 5 O MAS AÑOS-SIN VARIEDAD	S	2,10
5222417	41-048-020-00030-00016	62000	PASTOS PERMANENTES DE 5 O MAS AÑOS-SIN VARIEDAD	S	0,89
5222418	41-048-020-00030-00017	62000	PASTOS PERMANENTES DE 5 O MAS AÑOS-SIN VARIEDAD	S	0,33
5222419	41-066-003-00009-00013	62000	PASTOS PERMANENTES DE 5 O MAS AÑOS-SIN VARIEDAD	S	87,83
5222420	41-066-003-00009-00026	62000	PASTOS PERMANENTES DE 5 O MAS AÑOS-SIN VARIEDAD	S	0,73
5222421	41-066-003-00009-00101	62000	PASTOS PERMANENTES DE 5 O MAS AÑOS-SIN VARIEDAD	S	0,01
5222422	41-066-003-00009-00116	62000	PASTOS PERMANENTES DE 5 O MAS AÑOS-SIN VARIEDAD	S	0,01
5222423	41-066-003-00009-00125	62000	PASTOS PERMANENTES DE 5 O MAS AÑOS-SIN VARIEDAD	S	0,01
5222424	41-066-003-00009-00004	62000	PASTOS PERMANENTES DE 5 O MAS AÑOS-SIN VARIEDAD	S	0,53
5222425	41-048-020-00030-00020	62000	PASTOS PERMANENTES DE 5 O MAS AÑOS-SIN VARIEDAD	S	1,29
5222426	41-048-020-00030-00023	62000	PASTOS PERMANENTES DE 5 O MAS AÑOS-SIN VARIEDAD	S	0,05
5222427	41-048-020-00031-00002	62000	PASTOS PERMANENTES DE 5 O MAS AÑOS-SIN VARIEDAD	S	4,96
5222428	41-048-020-00031-00007	62000	PASTOS PERMANENTES DE 5 O MAS AÑOS-SIN VARIEDAD	S	0,22
5222429	41-048-020-00031-00007	62000	PASTOS PERMANENTES DE 5 O MAS AÑOS-SIN VARIEDAD	S	0,25
5222430	41-048-020-00030-00007	62000	PASTOS PERMANENTES DE 5 O MAS AÑOS-SIN VARIEDAD	S	1,63
5222431	41-066-004-00035-00001	62000	PASTOS PERMANENTES DE 5 O MAS AÑOS-SIN VARIEDAD	S	45,70
5222432	41-066-004-00039-00001	62000	PASTOS PERMANENTES DE 5 O MAS AÑOS-SIN VARIEDAD	S	4,75
5222433	41-066-003-00009-00170	62000	PASTOS PERMANENTES DE 5 O MAS AÑOS-SIN VARIEDAD	S	0,01
5222434	41-048-020-00032-00004	62000	PASTOS PERMANENTES DE 5 O MAS AÑOS-SIN VARIEDAD	S	0,73
5222435	41-048-020-00032-00005	62000	PASTOS PERMANENTES DE 5 O MAS AÑOS-SIN VARIEDAD	S	0,26
5222436	41-048-020-00032-00006	62000	PASTOS PERMANENTES DE 5 O MAS AÑOS-SIN VARIEDAD	S	0,04
5222437	41-048-020-00032-00007	62000	PASTOS PERMANENTES DE 5 O MAS AÑOS-SIN VARIEDAD	S	0,13
5222438	41-048-020-00053-00002	62000	PASTOS PERMANENTES DE 5 O MAS AÑOS-SIN VARIEDAD	S	1,60
5222439	41-048-040-00005-00004	62000	PASTOS PERMANENTES DE 5 O MAS AÑOS-SIN VARIEDAD	S	0,19
5222440	41-048-040-00005-00014	62000	PASTOS PERMANENTES DE 5 O MAS AÑOS-SIN VARIEDAD	S	70,12
5222441	41-048-040-00005-00016	63000	PASTOS DE MENOS DE 5 AÑOS-SIN VARIEDAD	S	3,56
5222442	41-048-040-00027-00001	62000	PASTOS PERMANENTES DE 5 O MAS AÑOS-SIN VARIEDAD	S	0,12
5222443	41-048-040-00028-00001	62000	PASTOS PERMANENTES DE 5 O MAS AÑOS-SIN VARIEDAD	S	54,65
5222444	41-048-020-00032-00008	62000	PASTOS PERMANENTES DE 5 O MAS AÑOS-SIN VARIEDAD	S	0,06
5222445	41-048-020-00053-00001	62000	PASTOS PERMANENTES DE 5 O MAS AÑOS-SIN VARIEDAD	S	5,76
5222446	41-066-003-00035-00002	62000	PASTOS PERMANENTES DE 5 O MAS AÑOS-SIN VARIEDAD	S	1,44

**Recintos Determinados para el Cálculo de Garga Ganadera****SUP.  
PROPUESTA**

<b>REF.</b>	<b>REFERENCIA SIGPAC</b>	<b>CULTIVO</b>	<b>DESCRIPCIÓN CULTIVO</b>	<b>S/R</b>	<b>(ha)</b>
5222447	41-066-003-00035-00003	62000	PASTOS PERMANENTES DE 5 O MAS AÑOS-SIN VARIEDAD	S	4,96
5222448	41-066-003-00035-00006	62000	PASTOS PERMANENTES DE 5 O MAS AÑOS-SIN VARIEDAD	S	0,71
5222449	41-066-003-00035-00011	62000	PASTOS PERMANENTES DE 5 O MAS AÑOS-SIN VARIEDAD	S	12,59
5222450	41-066-003-00035-00014	62000	PASTOS PERMANENTES DE 5 O MAS AÑOS-SIN VARIEDAD	S	0,20
5222451	41-066-003-00035-00015	62000	PASTOS PERMANENTES DE 5 O MAS AÑOS-SIN VARIEDAD	S	10,88
5222452	41-066-003-00035-00016	62000	PASTOS PERMANENTES DE 5 O MAS AÑOS-SIN VARIEDAD	S	5,58
5222453	41-066-003-00005-00001	62000	PASTOS PERMANENTES DE 5 O MAS AÑOS-SIN VARIEDAD	S	5,31
5222454	41-048-020-00031-00004	62000	PASTOS PERMANENTES DE 5 O MAS AÑOS-SIN VARIEDAD	S	0,40
5222455	41-048-020-00032-00003	62000	PASTOS PERMANENTES DE 5 O MAS AÑOS-SIN VARIEDAD	S	0,45
5222456	41-048-020-00031-00005	62000	PASTOS PERMANENTES DE 5 O MAS AÑOS-SIN VARIEDAD	S	0,03
5222457	41-002-012-00286-00001	62000	PASTOS PERMANENTES DE 5 O MAS AÑOS-SIN VARIEDAD	S	64,37
5222458	41-002-012-00287-00001	62000	PASTOS PERMANENTES DE 5 O MAS AÑOS-SIN VARIEDAD	S	0,04
5222459	41-002-012-00287-00002	62000	PASTOS PERMANENTES DE 5 O MAS AÑOS-SIN VARIEDAD	S	17,46
5222460	41-002-012-00288-00002	62000	PASTOS PERMANENTES DE 5 O MAS AÑOS-SIN VARIEDAD	S	20,22
5222461	41-048-019-00101-00007	62000	PASTOS PERMANENTES DE 5 O MAS AÑOS-SIN VARIEDAD	S	2,41
5222462	41-048-019-00101-00010	62000	PASTOS PERMANENTES DE 5 O MAS AÑOS-SIN VARIEDAD	S	1,28
5222463	41-048-019-00101-00011	62000	PASTOS PERMANENTES DE 5 O MAS AÑOS-SIN VARIEDAD	S	0,65
5222464	41-002-007-00091-00013	62000	PASTOS PERMANENTES DE 5 O MAS AÑOS-SIN VARIEDAD	S	0,25
5222465	41-002-007-00091-00017	62000	PASTOS PERMANENTES DE 5 O MAS AÑOS-SIN VARIEDAD	S	0,31
5222466	41-002-007-00091-00018	62000	PASTOS PERMANENTES DE 5 O MAS AÑOS-SIN VARIEDAD	S	0,21
5222467	41-002-007-00091-00019	62000	PASTOS PERMANENTES DE 5 O MAS AÑOS-SIN VARIEDAD	S	0,16
5222468	41-002-008-00016-00001	62000	PASTOS PERMANENTES DE 5 O MAS AÑOS-SIN VARIEDAD	S	15,60
5222469	41-002-012-00280-00001	62000	PASTOS PERMANENTES DE 5 O MAS AÑOS-SIN VARIEDAD	S	4,56
5222470	41-002-012-00280-00002	62000	PASTOS PERMANENTES DE 5 O MAS AÑOS-SIN VARIEDAD	S	2,25
5222471	41-002-007-00090-00001	62000	PASTOS PERMANENTES DE 5 O MAS AÑOS-SIN VARIEDAD	S	13,72
5222472	41-002-007-00091-00006	62000	PASTOS PERMANENTES DE 5 O MAS AÑOS-SIN VARIEDAD	S	176,02
5222473	41-002-007-00091-00007	62000	PASTOS PERMANENTES DE 5 O MAS AÑOS-SIN VARIEDAD	S	0,25
5222474	41-002-007-00091-00010	62000	PASTOS PERMANENTES DE 5 O MAS AÑOS-SIN VARIEDAD	S	2,63
5222475	41-002-007-00091-00011	62000	PASTOS PERMANENTES DE 5 O MAS AÑOS-SIN VARIEDAD	S	0,43
5222476	41-099-006-00001-00001	62000	PASTOS PERMANENTES DE 5 O MAS AÑOS-SIN VARIEDAD	S	2,14
5222477	41-099-006-00002-00002	62000	PASTOS PERMANENTES DE 5 O MAS AÑOS-SIN VARIEDAD	S	1,76
5222478	41-099-006-00002-00003	62000	PASTOS PERMANENTES DE 5 O MAS AÑOS-SIN VARIEDAD	S	1,94
5222479	41-099-006-00002-00004	62000	PASTOS PERMANENTES DE 5 O MAS AÑOS-SIN VARIEDAD	S	0,20
5222480	41-099-006-00002-00005	62000	PASTOS PERMANENTES DE 5 O MAS AÑOS-SIN VARIEDAD	S	302,42
5222481	41-048-020-00029-00001	62000	PASTOS PERMANENTES DE 5 O MAS AÑOS-SIN VARIEDAD	S	6,38
5222482	41-048-020-00030-00003	62000	PASTOS PERMANENTES DE 5 O MAS AÑOS-SIN VARIEDAD	S	0,88
5222483	41-048-020-00030-00004	62000	PASTOS PERMANENTES DE 5 O MAS AÑOS-SIN VARIEDAD	S	15,40
5222484	41-002-017-00006-00001	62000	PASTOS PERMANENTES DE 5 O MAS AÑOS-SIN VARIEDAD	S	17,92
5222485	41-002-017-00006-00002	62000	PASTOS PERMANENTES DE 5 O MAS AÑOS-SIN VARIEDAD	S	17,89

**Recintos Determinados para el Cálculo de Garga Ganadera**

<b>REF.</b>	<b>REFERENCIA SIGPAC</b>	<b>CULTIVO</b>	<b>DESCRIPCIÓN CULTIVO</b>	<b>S/R</b>	<b>SUP. PROPUESTA (ha)</b>
5222486	41-002-017-00006-00003	62000	VARIEDAD PASTOS PERMANENTES DE 5 O MAS AÑOS-SIN VARIEDAD	S	18,99
5222488	41-048-019-00101-00005	62000	PASTOS PERMANENTES DE 5 O MAS AÑOS-SIN VARIEDAD	S	0,16
5222490	41-066-003-00045-00001	62000	PASTOS PERMANENTES DE 5 O MAS AÑOS-SIN VARIEDAD	S	2,19
5222491	41-048-020-00028-00001	62000	PASTOS PERMANENTES DE 5 O MAS AÑOS-SIN VARIEDAD	S	10,44
5222492	41-099-006-00002-00029	62000	PASTOS PERMANENTES DE 5 O MAS AÑOS-SIN VARIEDAD	S	0,28
5222493	41-099-006-00002-00042	62000	PASTOS PERMANENTES DE 5 O MAS AÑOS-SIN VARIEDAD	S	3,94
5222494	41-099-006-00002-00044	62000	PASTOS PERMANENTES DE 5 O MAS AÑOS-SIN VARIEDAD	S	67,05
5222495	41-099-007-00008-00001	62000	PASTOS PERMANENTES DE 5 O MAS AÑOS-SIN VARIEDAD	S	28,87
5222496	41-099-006-00002-00007	62000	PASTOS PERMANENTES DE 5 O MAS AÑOS-SIN VARIEDAD	S	1,12
5222497	41-099-006-00002-00008	62000	PASTOS PERMANENTES DE 5 O MAS AÑOS-SIN VARIEDAD	S	1,68
5222498	41-099-006-00002-00009	62000	PASTOS PERMANENTES DE 5 O MAS AÑOS-SIN VARIEDAD	S	5,50
5222499	41-099-006-00002-00025	62000	PASTOS PERMANENTES DE 5 O MAS AÑOS-SIN VARIEDAD	S	0,01
5222500	41-099-006-00002-00027	62000	PASTOS PERMANENTES DE 5 O MAS AÑOS-SIN VARIEDAD	S	0,04
5222501	41-099-006-00002-00026	62000	PASTOS PERMANENTES DE 5 O MAS AÑOS-SIN VARIEDAD	S	0,02
5222502	41-099-006-00002-00028	62000	PASTOS PERMANENTES DE 5 O MAS AÑOS-SIN VARIEDAD	S	0,09
5222503	41-002-016-00016-00004	62000	PASTOS PERMANENTES DE 5 O MAS AÑOS-SIN VARIEDAD	S	5,54
5222504	41-002-016-00027-00004	62000	PASTOS PERMANENTES DE 5 O MAS AÑOS-SIN VARIEDAD	S	20,27
5222505	41-002-016-00027-00009	62000	PASTOS PERMANENTES DE 5 O MAS AÑOS-SIN VARIEDAD	S	24,21
5222506	41-002-016-00027-00005	62000	PASTOS PERMANENTES DE 5 O MAS AÑOS-SIN VARIEDAD	S	5,15
5222507	41-002-006-00037-00001	62000	PASTOS PERMANENTES DE 5 O MAS AÑOS-SIN VARIEDAD	S	20,53
5222508	41-002-006-00037-00003	62000	PASTOS PERMANENTES DE 5 O MAS AÑOS-SIN VARIEDAD	S	4,61
5222509	41-002-007-00089-00001	62000	PASTOS PERMANENTES DE 5 O MAS AÑOS-SIN VARIEDAD	S	117,08
5222510	41-066-003-00005-00004	62000	PASTOS PERMANENTES DE 5 O MAS AÑOS-SIN VARIEDAD	S	0,83
5222511	41-066-003-00009-00191	62000	PASTOS PERMANENTES DE 5 O MAS AÑOS-SIN VARIEDAD	S	0,01
5222512	41-066-003-00010-00036	62000	PASTOS PERMANENTES DE 5 O MAS AÑOS-SIN VARIEDAD	S	16,17
5222513	41-066-003-00034-00001	62000	PASTOS PERMANENTES DE 5 O MAS AÑOS-SIN VARIEDAD	S	11,51
5222514	41-066-003-00035-00001	62000	PASTOS PERMANENTES DE 5 O MAS AÑOS-SIN VARIEDAD	S	92,41
5222515	41-066-003-00005-00005	63000	PASTOS DE MENOS DE 5 AÑOS-SIN VARIEDAD	S	3,10
5222516	41-066-003-00005-00006	62000	PASTOS PERMANENTES DE 5 O MAS AÑOS-SIN VARIEDAD	S	2,98
5222517	41-066-003-00005-00007	62000	PASTOS PERMANENTES DE 5 O MAS AÑOS-SIN VARIEDAD	S	0,10
5222518	41-066-003-00008-00001	62000	PASTOS PERMANENTES DE 5 O MAS AÑOS-SIN VARIEDAD	S	5,97
5222519	41-066-003-00008-00002	62000	PASTOS PERMANENTES DE 5 O MAS AÑOS-SIN VARIEDAD	S	9,48
5222520	41-066-003-00008-00003	62000	PASTOS PERMANENTES DE 5 O MAS AÑOS-SIN VARIEDAD	S	1,92
5222521	41-066-003-00008-00009	62000	PASTOS PERMANENTES DE 5 O MAS AÑOS-SIN VARIEDAD	S	0,20
5222522	41-002-001-00023-00001	62000	PASTOS PERMANENTES DE 5 O MAS AÑOS-SIN VARIEDAD	S	10,43

**INCIDENCIAS****INCIDENCIA DESCRIPCIÓN**

64 La cuenta bancaria declarada no existe para el CIF/NIF del solicitante en la relación de cuentas bancarias válidas según el O.P.



**INCIDENCIAS****INCIDENCIA DESCRIPCIÓN**

84	No existen nombre/razón social, primer apellido y segundo apellido del socio.
86155	Recinto inadmisibles por NO pertenecer a una explotación REGA y NO estar declarado en la autorización de la OCA
	Ref:5222522 Recinto:41-002-001-00023-001 Cultivo: -
	Ref:5222507 Recinto:41-002-006-00037-001 Cultivo: -
	Ref:5222508 Recinto:41-002-006-00037-003 Cultivo: -
	Ref:5222509 Recinto:41-002-007-00089-001 Cultivo: -
	Ref:5222471 Recinto:41-002-007-00090-001 Cultivo: -
	Ref:5222472 Recinto:41-002-007-00091-006 Cultivo: -
	Ref:5222473 Recinto:41-002-007-00091-007 Cultivo: -
	Ref:5222474 Recinto:41-002-007-00091-010 Cultivo: -
	Ref:5222475 Recinto:41-002-007-00091-011 Cultivo: -
	Ref:5222464 Recinto:41-002-007-00091-013 Cultivo: -
	Ref:5222465 Recinto:41-002-007-00091-017 Cultivo: -
	Ref:5222466 Recinto:41-002-007-00091-018 Cultivo: -
	Ref:5222467 Recinto:41-002-007-00091-019 Cultivo: -
	Ref:5222468 Recinto:41-002-008-00016-001 Cultivo: -
	Ref:5222469 Recinto:41-002-012-00280-001 Cultivo: -
	Ref:5222470 Recinto:41-002-012-00280-002 Cultivo: -
	Ref:5222457 Recinto:41-002-012-00286-001 Cultivo: -
	Ref:5222458 Recinto:41-002-012-00287-001 Cultivo: -
	Ref:5222459 Recinto:41-002-012-00287-002 Cultivo: -
	Ref:5222460 Recinto:41-002-012-00288-002 Cultivo: -
	Ref:5222503 Recinto:41-002-016-00016-004 Cultivo: -
	Ref:5222504 Recinto:41-002-016-00027-004 Cultivo: -
	Ref:5222506 Recinto:41-002-016-00027-005 Cultivo: -
	Ref:5222505 Recinto:41-002-016-00027-009 Cultivo: -
	Ref:5222484 Recinto:41-002-017-00006-001 Cultivo: -
	Ref:5222485 Recinto:41-002-017-00006-002 Cultivo: -
	Ref:5222486 Recinto:41-002-017-00006-003 Cultivo: -
	Ref:5222487 Recinto:41-048-019-00101-002 Cultivo: -
	Ref:5222488 Recinto:41-048-019-00101-005 Cultivo: -
	Ref:5222489 Recinto:41-048-019-00101-006 Cultivo: -
	Ref:5222461 Recinto:41-048-019-00101-007 Cultivo: -
	Ref:5222462 Recinto:41-048-019-00101-010 Cultivo: -
	Ref:5222463 Recinto:41-048-019-00101-011 Cultivo: -
	Ref:5222491 Recinto:41-048-020-00028-001 Cultivo: -
	Ref:5222481 Recinto:41-048-020-00029-001 Cultivo: -
	Ref:5222482 Recinto:41-048-020-00030-003 Cultivo: -
	Ref:5222483 Recinto:41-048-020-00030-004 Cultivo: -
	Ref:5222430 Recinto:41-048-020-00030-007 Cultivo: -
	Ref:5222412 Recinto:41-048-020-00030-008 Cultivo: -
	Ref:5222413 Recinto:41-048-020-00030-010 Cultivo: -
	Ref:5222414 Recinto:41-048-020-00030-012 Cultivo: -
	Ref:5222415 Recinto:41-048-020-00030-013 Cultivo: -
	Ref:5222416 Recinto:41-048-020-00030-015 Cultivo: -
	Ref:5222417 Recinto:41-048-020-00030-016 Cultivo: -
	Ref:5222418 Recinto:41-048-020-00030-017 Cultivo: -
	Ref:5222425 Recinto:41-048-020-00030-020 Cultivo: -
	Ref:5222426 Recinto:41-048-020-00030-023 Cultivo: -
	Ref:5222427 Recinto:41-048-020-00031-002 Cultivo: -
	Ref:5222454 Recinto:41-048-020-00031-004 Cultivo: -
	Ref:5222456 Recinto:41-048-020-00031-005 Cultivo: -
	Ref:5222428 Recinto:41-048-020-00031-007 Cultivo: -
	Ref:5222429 Recinto:41-048-020-00031-007 Cultivo: -
	Ref:5222455 Recinto:41-048-020-00032-003 Cultivo: -
	Ref:5222434 Recinto:41-048-020-00032-004 Cultivo: -
	Ref:5222435 Recinto:41-048-020-00032-005 Cultivo: -
	Ref:5222436 Recinto:41-048-020-00032-006 Cultivo: -
	Ref:5222437 Recinto:41-048-020-00032-007 Cultivo: -
	Ref:5222444 Recinto:41-048-020-00032-008 Cultivo: -

**INCIDENCIAS****INCIDENCIA DESCRIPCIÓN**

	Ref:5222445 Recinto:41-048-020-00053-001 Cultivo: -
	Ref:5222438 Recinto:41-048-020-00053-002 Cultivo: -
	Ref:5222439 Recinto:41-048-040-00005-004 Cultivo: -
	Ref:5222440 Recinto:41-048-040-00005-014 Cultivo: -
	Ref:5222441 Recinto:41-048-040-00005-016 Cultivo: -
	Ref:5222442 Recinto:41-048-040-00027-001 Cultivo: -
	Ref:5222443 Recinto:41-048-040-00028-001 Cultivo: -
	Ref:5222453 Recinto:41-066-003-00005-001 Cultivo: -
	Ref:5222510 Recinto:41-066-003-00005-004 Cultivo: -
	Ref:5222515 Recinto:41-066-003-00005-005 Cultivo: -
	Ref:5222516 Recinto:41-066-003-00005-006 Cultivo: -
	Ref:5222517 Recinto:41-066-003-00005-007 Cultivo: -
	Ref:5222518 Recinto:41-066-003-00008-001 Cultivo: -
	Ref:5222519 Recinto:41-066-003-00008-002 Cultivo: -
	Ref:5222520 Recinto:41-066-003-00008-003 Cultivo: -
	Ref:5222521 Recinto:41-066-003-00008-009 Cultivo: -
	Ref:5222424 Recinto:41-066-003-00009-004 Cultivo: -
	Ref:5222419 Recinto:41-066-003-00009-013 Cultivo: -
	Ref:5222420 Recinto:41-066-003-00009-026 Cultivo: -
	Ref:5222421 Recinto:41-066-003-00009-101 Cultivo: -
	Ref:5222422 Recinto:41-066-003-00009-116 Cultivo: -
	Ref:5222423 Recinto:41-066-003-00009-125 Cultivo: -
	Ref:5222433 Recinto:41-066-003-00009-170 Cultivo: -
	Ref:5222511 Recinto:41-066-003-00009-191 Cultivo: -
	Ref:5222512 Recinto:41-066-003-00010-036 Cultivo: -
	Ref:5222513 Recinto:41-066-003-00034-001 Cultivo: -
	Ref:5222514 Recinto:41-066-003-00035-001 Cultivo: -
	Ref:5222446 Recinto:41-066-003-00035-002 Cultivo: -
	Ref:5222447 Recinto:41-066-003-00035-003 Cultivo: -
	Ref:5222448 Recinto:41-066-003-00035-006 Cultivo: -
	Ref:5222449 Recinto:41-066-003-00035-011 Cultivo: -
	Ref:5222450 Recinto:41-066-003-00035-014 Cultivo: -
	Ref:5222451 Recinto:41-066-003-00035-015 Cultivo: -
	Ref:5222452 Recinto:41-066-003-00035-016 Cultivo: -
	Ref:5222490 Recinto:41-066-003-00045-001 Cultivo: -
	Ref:5222431 Recinto:41-066-004-00035-001 Cultivo: -
	Ref:5222432 Recinto:41-066-004-00039-001 Cultivo: -
	Ref:5222476 Recinto:41-099-006-00001-001 Cultivo: -
	Ref:5222477 Recinto:41-099-006-00002-002 Cultivo: -
	Ref:5222478 Recinto:41-099-006-00002-003 Cultivo: -
	Ref:5222479 Recinto:41-099-006-00002-004 Cultivo: -
	Ref:5222480 Recinto:41-099-006-00002-005 Cultivo: -
	Ref:5222496 Recinto:41-099-006-00002-007 Cultivo: -
	Ref:5222497 Recinto:41-099-006-00002-008 Cultivo: -
	Ref:5222498 Recinto:41-099-006-00002-009 Cultivo: -
	Ref:5222499 Recinto:41-099-006-00002-025 Cultivo: -
	Ref:5222501 Recinto:41-099-006-00002-026 Cultivo: -
	Ref:5222500 Recinto:41-099-006-00002-027 Cultivo: -
	Ref:5222502 Recinto:41-099-006-00002-028 Cultivo: -
	Ref:5222492 Recinto:41-099-006-00002-029 Cultivo: -
	Ref:5222493 Recinto:41-099-006-00002-042 Cultivo: -
	Ref:5222494 Recinto:41-099-006-00002-044 Cultivo: -
	Ref:5222495 Recinto:41-099-007-00008-001 Cultivo: -
86156	No cumple con la superficie mínima de cultivo elegible para solicitar la operación. Sup. Resuelta:0
86161	Carga ganadera NO cumple con los valores mínimos y máximo de 0,1 y 0,5 Carga Ganadera:0 Superficie:1514,76 UGMs:0
86164	Explotación no adscrita a Agrupación de Defensa Sanitaria y sin veterinario de explotación
86168	Productor con un número de UGMs menor a 7,5 elegibles

**INCIDENCIAS****INCIDENCIA DESCRIPCIÓN**

UGMs:0  
 86170 Ajuste de superficie resuelta a 2 HA por UGM, al superar la superficie admisible la ratio de 2 HA/UGM.  
 Sup. Admisible:0 UGMs:0 Has/UGMs:0

**RESUMEN CRITERIOS DE SELECCIÓN**

**10.1.13 Manto. sistemas tradicionales de ganadería extensiva de Andalucía en rumiantes.** PUNTOS: 0,00

	PUNTOS	CUMPLE
Porcentaje de Superficie de la explotación en municipios con más del 40 por ciento de su superficie agraria dentro de la Zona de desertificación	0,00	0.0%
Porcentaje de superficie determinada en Red Natura 2000	0,00	0.0%
Porcentaje de carga ganadera con especies ovina y caprina	0,00	0.0%
Dimensión productiva de las explotaciones ganaderas	0,00	0.0

**DETALLE CRITERIOS DE SELECCIÓN**


**10.1.13 Manto. sistemas tradicionales de ganadería extensiva de Andalucía en rumiantes.** PUNTOS: 0,00

Porcentaje de Superficie de la explotación en municipios con más del 40 por ciento de su superficie agraria dentro de la Zona de desertificación	PUNTOS:	0,00	0.0%
Porcentaje de superficie determinada en Red Natura 2000	PUNTOS:	0,00	0.0%
Porcentaje de carga ganadera con especies ovina y caprina	PUNTOS:	0,00	0.0%
Dimensión productiva de las explotaciones ganaderas	PUNTOS:	0,00	0.0

Sevilla, a 21 de diciembre de 2021

Jefe/a del Servicio de Ayudas de Medidas de Acompañamiento

Fdo.: Manuel Aguilar Reyes



## LEYENDA DE INCIDENCIAS DE PROPUESTA DE SOLICITUD INICIAL DE AYUDA. CAMPAÑA 2020

### Operación 10.1.13 Mantenimiento de sistemas tradicionales de ganadería extensiva de Andalucía en rumiantes. Convocatoria 2020

<u>INCIDENCIA</u>	<u>LITERAL DE INCIDENCIA</u>	<u>EFECTO</u>
1	Solicitud cuyo titular se encuentra entre los excluidos.(Real Decreto 1075/2014 de 19 de diciembre, art.7)	Efecto en el pago por incidencias en la solicitud
2	No existe fecha de registro de la solicitud o existe y no cumple con el formato establecido.(Real Decreto 1075/2014 de 19 de diciembre, art.95)	Efecto en el pago por incidencias en la solicitud
4	Fecha de registro de la solicitud fuera de plazo de presentación. (Real Decreto 1075/2014 de 19 de diciembre, art.95)	Efecto en el pago por incidencias en la solicitud
22	Marca Titularidad compartida, pero su CIF/NIF no existe en el registro de Titularidad compartida.	Efecto en el pago por incidencias en la solicitud
29	Marca Titularidad compartida, pero su CIF no comienza por E.	Efecto en el pago por incidencias en la solicitud
51	No existe el CIF/NIF del solicitante o existe y no es correcto.(Real Decreto 1075/2014 de 19 de diciembre, art.92)	Efecto en el pago por incidencias en la solicitud
52	No existe nombre/razón social del solicitante en caso de entidad jurídica ó del primer apellido en caso de persona física.(Real Decreto 1075/2014 de 19 de diciembre, art.92)	Efecto en el pago por incidencias en la solicitud
55	Código de provincia de notificación incorrecto o en blanco.(Real Decreto 1075/2014 de 19 de diciembre, art.92)	Informativa
56	Código de municipio de notificación incorrecto o en blanco.(Real Decreto 1075/2014 de 19 de diciembre, art.92)	Informativa
58	No existe código de provincia o municipio de residencia o existen y no son correctos.	Informativa
60	Solicitante que no existe en la relación de cuentas bancarias válidas según el O.P.(Real Decreto 1075/2014 de 19 de diciembre)	Informativa
61	No existe código de Entidad bancaria o existe y es un valor no admitido.(Real Decreto 1075/2014 de 19 de diciembre, art.92)	Efecto en el pago por incidencias en la solicitud
62	No existe código de Sucursal bancaria o existe y es un valor no admitido.(Real Decreto 1075/2014 de 19 de diciembre, art.92)	Efecto en el pago por incidencias en la solicitud
63	No existen Dígito de control del IBAN ni Dígito de control de la cuenta ni número de Cuenta bancaria o existen y son valores no admitidos.(Real Decreto 1075/2014 de 19 de diciembre, art. 92)	Efecto en el pago por incidencias en la solicitud
64	La cuenta bancaria declarada no existe para el CIF/NIF del solicitante en la relación de cuentas bancarias válidas según el O.P.(Real Decreto 1075/2014 de 19 de diciembre)	Informativa
68	No existe NIF del representante legal o existe y no es correcto.(Real Decreto 1075/2014 de 19 de diciembre, art.92)	Efecto en el pago por incidencias en la solicitud
69	No existen nombre o apellidos del representante legal.(Real Decreto 1075/2014 de 19 de diciembre, art.92)	Efecto en el pago por incidencias en la solicitud
70	El NIF del representante legal coincide con el CIF/NIF del solicitante.	Informativa
71	Solicitud en la que el representante legal se encuentra entre los excluidos.(Real Decreto 1075/2014 de 19 de diciembre, art.92)	Efecto en el pago por incidencias en la solicitud
82	No existe ningún socio completamente identificado.(Real Decreto 1075/2014 de 19 de diciembre, art.7)	No se considera el socio afectado por la incidencia para el cálculo de la modulación del pago
83	No existe el CIF/NIF del socio o existe y no es correcto.(Real Decreto 1075/2014 de 19 de diciembre, art.7)	No se considera el socio afectado por la incidencia para el cálculo de la modulación del pago
84	No existen nombre/razón social, primer apellido y segundo apellido del socio.(Real Decreto 1075/2014 de 19 de diciembre, art.7)	No se considera el socio afectado por la incidencia para el cálculo de la modulación del pago
86	El CIF/NIF del socio coincide con el CIF/NIF del solicitante.(Real Decreto 1075/2014 de 19 de diciembre, art.7)	No se considera el socio afectado por la incidencia para el cálculo de la modulación del pago
87	Solicitud en la que el socio se encuentra entre los excluidos (Real Decreto 1075/2014 de 19 de diciembre, art.7)	No se considera el socio afectado por la incidencia para el cálculo de la modulación del pago
201	No existe la provincia declarada en los recintos o existe y es un valor no admitido.(Real Decreto 1075/2014 de 19 de diciembre, art.92)	Recinto no admisible
205	Recintos declarados con la marca de pastos en común o recinto ficticio donde el producto declarado no corresponde a alguno de los admitidos para este fin. ( Real Decreto 1075/2014 de 19 de diciembre, art. 92, apdos. 4 y 9. Anexo VII, apdo. III, punto 4).	Recinto no admisible



<b>INCIDENCIA</b>	<b>LITERAL DE INCIDENCIA</b>	<b>EFECTO</b>
208	Misma parcela agrícola en varios recintos con diferentes códigos de productos o variedades/especies/tipos o líneas de ayuda solicitadas o sistemas de explotación.(Real Decreto 1075/2014 de 19 de diciembre, art.3)	Recinto no admisible
210	Recinto perteneciente a otra Comunidad Autónoma.(Real Decreto 1075/2014 de 19 de diciembre, art.99)	Recinto no admisible
211	No existe código de municipio declarado en el recinto o existe y es un valor no admitido para la provincia.(Real Decreto 1075/2014 de 19 de diciembre, art.92)	Recinto no admisible
212	No existe código de agregado declarado en el recinto o existe y es un valor no admitido para el municipio.(Real Decreto 1075/2014 de 19 de diciembre, art.92)	Recinto no admisible
213	No existe código de zona declarado en el recinto o existe y es un valor no admitido para el agregado.(Real Decreto 1075/2014 de 19 de diciembre, art.92)	Recinto no admisible
214	No existe código de polígono declarado en el recinto o existe y es un valor no admitido para la zona.(Real Decreto 1075/2014 de 19 de diciembre, art.92)	Recinto no admisible
215	No existe código de parcela declarado en el recinto o existe y es un valor no admitido para el polígono.(Real Decreto 1075/2014 de 19 de diciembre, art.92)	Recinto no admisible
216	No existe código de recinto declarado o existe y es un valor no admitido para la parcela.(Real Decreto 1075/2014 de 19 de diciembre, art.92)	Recinto no admisible
218	La superficie total declarada sobre un mismo recinto en el conjunto de los expedientes, no puede superar la superficie total que el SIGPAC establece para ese recinto.	Ajusta superficie
219	Superficie declarada sobre un mismo recinto, en un mismo expediente, mayor que la superficie total del recinto SIGPAC.	Ajusta superficie
224	La superficie de cruce total de productos de la agrupación Pastos permanentes sobre un mismo recinto en una misma solicitud, no puede superar la superficie total admisible de pastos.	Ajusta superficie
225	La superficie de cruce total de productos de la agrupación Pastos permanentes sobre un mismo recinto en el conjunto de las solicitudes, no puede superar la superficie total admisible de pastos	Ajusta superficie
226	Recinto abandonado según SIGPAC por el que solicita alguna ayuda.(Real Decreto 1075/2014 de 19 de diciembre, art.12)	Recinto no admisible
229	Recinto ficticio comunal declarado que no está definido como tal por la Autoridad gestora. (Real Decreto 1075/2014 de 19 de diciembre Art. 93, apdo. 3 y Anexo XIV apdo. 2)	Recinto no admisible
230	Solicitante que declara un recinto ficticio comunal pero según la Autoridad gestora, su CIF/NIF no está entre los participantes de ese recinto. (Real Decreto 1075/2014 de 19 de diciembre Art. 93, apdo. 3 y Anexo XIV,apdo. 2)	Recinto no admisible
232	Superficie de cruce en recinto ficticio comunal, mayor que superficie asignada neta resultante del reparto del ficticio comunal. (Real Decreto 1075/2014 de 19 de diciembre Art. 93, apdo. 3 y Anexo XIV, apdos. 2 y 3).	Ajusta superficie y penaliza por sobredeclaración
235	Superficie de cruce en recinto que forma parte de un ficticio más su superficie según Autoridad gestora supera superficie admisible SIGPAC. (Real Decreto 1075/2014 de 19 de diciembre Art. 93, apdo. 3 y Anexo XIV, apdo. 2).	Ajusta superficie y penaliza por sobredeclaración
238	Recinto cuyo CAP declarado es mayor al CAP prevalente y no presenta alegación al SIGPAC.	Ajusta superficie
239	Recinto cuyo CAP declarado es nulo o un valor no admitido.	Recinto No admisible por tener un CAP declarado nulo o un valor no admitido
240	Régimen de tenencia nulo o con un valor no admitido.(Real Decreto 1075/2014 de 19 de diciembre, art.92)	Recinto no admisible
242	Recinto declarado que se encuentra entre los recintos no declarables.(Real Decreto 1075/2014 de 19 de diciembre)	Recinto no admisible
252	Sistema de explotación nulo o con un valor no admitido.(Real Decreto 1075/2014 de 19 de diciembre, art.92)	Recinto no admisible
253	Recinto con valores no coherentes de superficies declarada y administrativa.(Real Decreto 1075/2014 de 19 de diciembre, art.92)	Recinto no admisible
256	Solicitud con recintos declarados en campaña anterior y no declarados en campaña actual con una reducción por omisión de superficie superior al 3%.(Real Decreto 1075/2014 de 19 de diciembre, art.92)	Se aplica el porcentaje de reducción calculado
1643	Recinto ficticio del que forma parte un recinto real que a su vez, aparece declarado por productores individuales, sucediendo que para el recinto real, la suma de superficie de cruce total por individuales y la indicada por Autoridades gestoras de pastos en común, supera la superficie que SIGPAC establece para ese recinto real.	Ajusta superficie y penaliza por sobredeclaración
3706	Recinto ficticio del que forma parte un recinto real que a su vez, aparece declarado por productores individuales, sucediendo que para el recinto real, la suma de superficie declarada por individuales y la indicada por Autoridades gestoras de pastos en común, supera la superficie que SIGPAC establece para ese recinto real. ( Real Decreto 1075/2014 de 19 de diciembre Art. 92, apdo. 3, Anexo XIV apdo. 2).	Ajusta superficie y penaliza por sobredeclaración
3921	Recinto real declarado en la Solicitud Única con la marca de pastos en común que no existe en ninguna declaración gráfica de pastos comunales registrada ( Real Decreto 1075/2014 de 19 de diciembre Art. 92, apdo. 3).	Hacer cero la superficie del recinto y se aplica penalización correspondiente
3924	Recinto ficticio declarado en la Solicitud Única con la marca de pastos en común compuesto por algún recinto real cuyo identificativo presenta un solape entre Solicitud Única y Declaración de pastos. reglamentación ( Real Decreto 1075/2014 de 19 de diciembre Art. 92, apdo. 3).	Recinto minorado por exceso.
3925	Recinto ficticio declarado en la Solicitud Única con la marca de pastos en común compuesto por algún recinto real cuyo identificativo no presenta geometría gráfica. (Real Decreto 1075/2014 de 19 de diciembre Art. 92, apdo. 3).	Recinto no admisible

<u>INCIDENCIA</u>	<u>LITERAL DE INCIDENCIA</u>	<u>EFECTO</u>
3927	Recinto ficticio declarado en la Solicitud Única con la marca de pastos en común compuesto por algún recinto real cuyo identificativo aparece declarado en una Declaración de aparcería.(Real Decreto 1075/2014 de 19 de diciembre Art. 92, apdo. 3).	Recinto no admisible
3930	Recinto ficticio declarado en la Solicitud Única con la marca de pastos en común compuesto por algún recinto real cuyo identificativo presenta un solape entre líneas de declaración de una misma Declaración de pastos.(Real Decreto 1075/2014 de 19 de diciembre Art. 92, apdo. 3).	Recinto minorado por exceso.
3934	Recinto real declarado en la Solicitud Única con régimen de tenencia aparcería comunal cuyo identificativo presenta un solape entre Solicitud Única y Declaración de aparcería.(Real Decreto 1075/2014 de 19 de diciembre Art. 92, apdo. 3).	Ajusta superficie y penaliza por sobredeclaración
3936	Recinto real declarado en la Solicitud Única con régimen de tenencia aparcería comunal cuyo identificativo presenta un solape entre líneas de declaración de una misma Declaración de aparcería.(Real Decreto 1075/2014 de 19 de diciembre Art. 92, apdo. 3).	Recinto minorado por exceso.
3950	Recinto ficticio declarado en la Solicitud Única con la marca de pastos en común compuesto por algún recinto real cuyo identificativo presenta un solape entre Declaraciones de pastos diferentes. (Real Decreto 1075/2014 de 19 de diciembre Art. 92, apdo. 3).	Recinto minorado por exceso.
4201	Línea de declaración de la solicitud con solape de superficie gráfica con recintos reales de pastos en común de declaraciones de pastos comunales.(Real Decreto 1075/2014, de 19 de diciembre Art. 92, apdo. 2.).	Ajusta superficie y penaliza por sobredeclaración
4251	Comunal Línea de declaración de la solicitud con solape de superficie gráfica con recintos de declaraciones de aparcerías comunales ya registradas. (Real Decreto 1075/2014, de 19 de diciembre Art. 92, apdo. 2).	Ajusta superficie y penaliza por sobredeclaración
7140	Solicitante de operación de la Medida 10 en el SOLICITA que no presenta impreso Datos Recintos.(Orden de 26 de mayo de 2015, art.18)	Efecto en el pago por incidencias en la solicitud
72003	Falta fotocopia del NIF del solicitante. (Artículo 5 de la Orden de 12 de marzo de 2015, Anexo VII del Real Decreto 1075/2014 de 19 de diciembre)	Efecto en el pago por incidencias en la solicitud
72004	Presenta fotocopia del NIF del solicitante, pero no es correcto.(Artículo 5 de la Orden de 12 de marzo de 2015, Anexo VII del Real Decreto 1075/2014 de 19 de diciembre)	Efecto en el pago por incidencias en la solicitud
72005	Solicitante que no presenta NIF del representante legal.(Artículo 5 de la Orden de 12 de marzo de 2015, Anexo VII del Real Decreto 1075/2014 de 19 de diciembre)	Efecto en el pago por incidencias en la solicitud
72006	Solicitante que presenta NIF del representante legal, y no es correcto.(Artículo 5 de la Orden de 12 de marzo de 2015, Anexo VII del Real Decreto 1075/2014 de 19 de diciembre)	Efecto en el pago por incidencias en la solicitud
72007	Solicitante que no presenta Acreditación del representante legal.(Artículo 5 de la Orden de 12 de marzo de 2015, Anexo VII del Real Decreto 1075/2014 de 19 de diciembre)	Efecto en el pago por incidencias en la solicitud
72008	Solicitante que presenta Acreditación del representante legal, y no es correcto.(Artículo 5 de la Orden de 12 de marzo de 2015, Anexo VII del Real Decreto 1075/2014 de 19 de diciembre)	Efecto en el pago por incidencias en la solicitud
72009	Solicitante que no presenta AUTORIZACION para su representación, en caso de que la solicitud la presente un tercero	Efecto en el pago por incidencias en la solicitud
72010	Solicitante que no presenta AUTORIZACION para su representación, en caso de que la solicitud la presente un tercero	Efecto en el pago por incidencias en la solicitud
72102	Solicitante que ha de presentar Acreditación del acuerdo adoptado, por el órgano competente en el caso de personas jurídicas, para solicitar la ayuda de que se trate, y el documento no se presenta o no es correcto. (Anexo VIII de la Orden de 26 de mayo de 2015)	Efecto en el pago por incidencias en la solicitud
72104	Solicitante que ha de presentar Certificado del Registro de Fundaciones en el que se acredite la inscripción de la escritura pública de constitución, para solicitar la ayuda de que se trate, y el documento no se presenta o no es correcto. (Anexo VIII de la Orden de 26 de mayo de 2015)	Efecto en el pago por incidencias en la solicitud
72106	Solicitante que ha de presentar Acreditación del cumplimiento de algún requisito específico, cuando éste se exija en los estatutos de la fundación para la solicitud de ayudas y subvenciones, y el documento no se presenta o no es correcto. (Anexo VIII de la Orden de 26 de mayo de 2015)	Efecto en el pago por incidencias en la solicitud
72108	Solicitante que ha de presentar Pacto de indivisión al menos durante seis años, en el caso de comunidad hereditaria, y el documento no se presenta o no es correcto. (Anexo VIII de la Orden de 26 de mayo de 2015)	Efecto en el pago por incidencias en la solicitud
72110	Solicitante que ha de presentar Acta del Pleno donde se aprueba solicitar la ayuda, y el documento no se presenta o no es correcto. (Anexo VIII de la Orden de 26 de mayo de 2015)	Efecto en el pago por incidencias en la solicitud
72112	Solicitante que marca en el DOC-Reverso que presenta Justificación sobre que se trata de una S. A.T. de producción, en el caso de que el solicitante sea una S.A.T., y a efecto del cálculo de la ayuda en función del número de socios, y el documento no se presenta o no es correcto. (Anexo VIII de la Orden de 26 de mayo de 2015)	Efecto en la Modulación
72127	Solicitante que siendo S.C.A.E.T.A./S.C.E.C.T./S.A.T de Producción, no presenta o lo presenta y no es correcto, el impreso de socios con la Relación de socios que la componen con sus respectivos NIF.	Efecto en la Modulación
72147	Solicitante que ha de presentar Documentación acreditativa relativa a la adaptación de los estatutos y la justificación de su presentación en el registro de fundaciones de Andalucía, y el documento no se presenta o no es correcto. (Anexo VIII de la Orden de 26 de mayo de 2015)	Efecto en el pago por incidencias en la solicitud
75018	Solicitante dado de baja en GIRO.	Informativa
75019	Solicitante que figura como fallecido en GIRO.	Informativa
75020	Solicitante que no existe en GIRO.	Informativa
75021	Se verifica que el solicitante No autoriza para la consulta de datos de identidad a través del Sistema GIRO de la Consejería de Hacienda y Administración pública existan.	Informativa
75022	Se verifica que no autoriza a que, en caso de la devolución por la entidad financiera (retrocesión bancaria) del pago en la cuenta corriente consignada en la solicitud y que está debidamente	Informativa

<b>INCIDENCIA</b>	<b>LITERAL DE INCIDENCIA</b>	<b>EFECTO</b>
	registrada en el sistema contable GIRO de la Junta de Andalucía, se proceda al pago en cualquier otra cuenta corriente de la titularidad del solicitante vigente en dicho sistema contable.	
86152	Recinto con Superficie de Rastrojeras solicitadas superior a la calculada en COPL	Ajuste Superficie por Minoración
86153	La superficie total declarada sobre un mismo recinto de rastrojeras en el conjunto de los expedientes, no puede superar la superficie total que el SIGPAC establece para ese recinto.	Ajusta superficie y penaliza por sobredeclaración
86154	Recinto inadmisibles por pertenecer a una explotación sin censo medio de especies elegibles en el REGA	Recinto no admisible
86155	Recinto inadmisibles por NO pertenecer a una explotación REGA y NO estar declarado en la autorización de la OCA	Recinto no admisible
86156	No cumple con la superficie mínima de cultivo elegible para solicitar la operación.	Titular no admisible
86157	Recinto incompatible por estar solicitado para otra submedida (anexo II, Orden 26 mayo 2015)	Recinto no admisible
86160	Recinto de Rastrojeras inadmisibles por NO tener la autorización del propietario del COPL asociado	Recinto no admisible
86161	Carga ganadera NO cumple con los valores mínimos y máximo de 0,1 y 0,5	Titular no admisible
86163	Cultivo, variedad, régimen y/o uso del recinto SIGPAC no compatible con la operación (anexo III.I, Orden 26 mayo 2015)	Recinto no admisible
86164	Explotación no adscrita a Agrupación de Defensa Sanitaria y sin veterinario de explotación	Titular no admisible
86165	Crotal de Bovino inadmisibles por Control de Campo	Informativa
86167	Superficie resuelta para el grupo de pago menor que la mínima requerida	Recinto no admisible
86168	Productor con un número de UGMs menor a 7,5 elegibles	Exclusión expediente operación
86169	Explotación/Especie sin ninguna clasificación zootécnica válida para Censos Elegibles	Unidad productiva no admisible
86170	Ajuste de superficie resuelta a 2 HA por UGM, al superar la superficie admisible la ratio de 2 HA/UGM.	Superficie máxima subvencionable tras aplicar la proporción de 2HAS/UGM.
86172	Explotación REGA sin Recintos Asociados	Informativa
86174	Recinto de Rastrojeras inadmisibles por NO tener la autorización de la Administración (OCA)	Recinto no admisible

Sevilla, a 21 de diciembre de 2021

Jefe/a del Servicio de Ayudas de Medidas de Acompañamiento

Fdo.: Manuel Aguilar Reyes