



ANEXO IV: RELACIÓN DE EXPEDIENTES INCLUIDOS EN PROPUESTA PROVISIONAL DE RESOLUCIÓN DE SOLICITUD INICIAL DE AYUDA.

ALMERIA

<u>APELLIDOS Y NOMBRE / RAZÓN SOCIAL</u>	<u>NIF</u>	<u>EXPEDIENTE</u>	<u>SUP. PROPUESTA (ha)</u>		
ALIAGA PARDO PEDRO	****2404*	1013464	8,52		
<u>PROPUESTA ADMITIDO</u>	<u>SOLICITA PRIMA VOL. SI</u>	<u>PROPUESTA PRIMA VOL. ADMITIDO</u>			
<u>IMPORTE POR ANUALIDAD</u>					
	<u>2018</u>	<u>2019</u>	<u>2020</u>	<u>2021</u>	<u>2022</u>
IMPORTE MÁXIMO SUBVENCIONABLE	2.053,86 €	2.053,86 €	2.053,86 €	2.053,86 €	2.053,86 €
IMPORTE MEDIO DE TRANSFERENCIA (€/ha)	241,06 €	241,06 €	241,06 €	241,06 €	241,06 €

RESUMEN POR GRUPO DE PAGO

<u>GRUPO DE PAGO</u>	<u>SUP. PROPUESTA (ha)</u>
SISTEMAS SOSTENIBLES CULTIVOS LEÑOSOS - ALMENDRO - CUBIERTA SEMBRADA - 8%<PENDIENTE<=20%	1,46
SISTEMAS SOSTENIBLES CULTIVOS LEÑOSOS - ALMENDRO - CUBIERTA SEMBRADA - PENDIENTE>20%	7,06

RECINTOS PROPUESTOS

<u>REF.</u>	<u>REFERENCIA SIGPAC</u>	<u>CULTIVO DESCRIPCIÓN CULTIVO</u>	<u>S/R</u>	<u>MÉTODO IMPLANT.</u>	<u>PEND. MEDIA (%)</u>	<u>SUP. DEC. ADMIN. (ha)</u>	<u>SUP. CAMPO (ha)</u>	<u>SUP. PROPUESTA (ha)</u>
170000005123423	04-031-032-00404-0001	104000 ALMENDROS-SIN VARIEDAD	R	Sembrada	9,29	0,25		0,25
170000005123422	04-031-032-00362-0003	104000 ALMENDROS-SIN VARIEDAD	R	Sembrada	10,36	0,27		0,27
170000005123436	04-031-032-00009-0004	104000 ALMENDROS-SIN VARIEDAD	S	Sembrada	15,28	0,18		0,18
170000005123439	04-059-001-00077-0003	104000 ALMENDROS-SIN VARIEDAD	S	Sembrada	15,70	0,15		0,15
170000005123429	04-031-032-00022-0001	104000 ALMENDROS-SIN VARIEDAD	S	Sembrada	16,31	0,60		0,60
-19682	04-031-032-00009-0018	104000 ALMENDROS-SIN VARIEDAD	S	Sembrada	17,15	0,01		0,01
170000005123424	04-031-032-00341-0011	104000 ALMENDROS-SIN VARIEDAD	R	Sembrada	20,12	0,46		0,46
170000005123428	04-031-032-00272-0009	104000 ALMENDROS-SIN VARIEDAD	S	Sembrada	20,35	0,11		0,11
170000005123421	04-031-032-80004-0008	104000 ALMENDROS-SIN VARIEDAD	S	Sembrada	21,05	0,10		0,10
170000005123430	04-031-032-00023-0001	104000 ALMENDROS-SIN VARIEDAD	S	Sembrada	21,22	0,21		0,21
170000005123440	04-031-032-00272-0010	104000 ALMENDROS-SIN VARIEDAD	S	Sembrada	24,18	0,07		0,07
170000005123431	04-031-032-00024-0001	104000 ALMENDROS-SIN VARIEDAD	S	Sembrada	27,88	0,35		0,35
170000005123419	04-004-009-00448-0001	104000 ALMENDROS-SIN VARIEDAD	S	Sembrada	28,99	3,44		3,44
170000005123378	04-004-009-00448-0002	104000 ALMENDROS-SIN VARIEDAD	S	Sembrada	29,71	0,12		0,12
170000005123433	04-017-013-00054-0001	104000 ALMENDROS-SIN VARIEDAD	S	Sembrada	30,23	0,10		0,10
170000005123425	04-059-001-00077-0004	104000 ALMENDROS-SIN VARIEDAD	S	Sembrada	30,43	0,65		0,65
170000005123438	04-059-001-00077-0007	104000 ALMENDROS-SIN VARIEDAD	S	Sembrada	30,69	0,03		0,03
170000005123432	04-031-032-00059-0004	104000 ALMENDROS-SIN VARIEDAD	S	Sembrada	31,17	0,15		0,15
170000005123379	04-004-009-00448-0003	104000 ALMENDROS-SIN VARIEDAD	S	Sembrada	33,00	0,05		0,05
170000005123427	04-031-032-00272-0001	104000 ALMENDROS-SIN VARIEDAD	S	Sembrada	33,59	0,68		0,68
170000005123437	04-017-013-00080-0004	104000 ALMENDROS-SIN VARIEDAD	S	Sembrada	37,05	0,54		0,54

RESUMEN CRITERIOS DE SELECCIÓN

<u>10.1.6 Sistemas sostenibles de cultivos leñosos - Conv 2018</u>	<u>PUNTOS: 10,79</u>	<u>PUNTOS</u>	<u>CUMPLE</u>
Porcentaje de superficie determinada situada en cuencas de embalses destinados a consumo humano		3,90	90.26%
Porcentaje de superficie determinada situada en zonas RAMSAR		0,00	0.0%
Porcentaje de superficie determinada en zonas vulnerables a la contaminación por nitratos		0,00	0.0%
Pendiente media de la explotación		3,00	26.52%
Porcentaje de superficie determinada en Red Natura 2000		0,00	0.0%
Porcentaje de superficie determinada en secano		3,89	88.5%

**DETALLE CRITERIOS DE SELECCIÓN****10.1.6 Sistemas sostenibles de cultivos leñosos - Conv 2018****PUNTOS: 10,79****Porcentaje de superficie determinada situada en cuencas de embalses destinados a consumo humano****PUNTOS: 3,90 90.26%**

<u>REF.</u>	<u>REFERENCIA SIGPAC</u>	<u>CULTIVO</u>	<u>DESCRIPCIÓN CULTIVO</u>	<u>S/R</u>	<u>SUP. PROPUESTA (ha)</u>	<u>SUP. CUMPLE (ha)</u>
170000005123419	04-004-009-00448-0001	104000	ALMENDROS-SIN VARIEDAD	S	3,44	3,44
170000005123378	04-004-009-00448-0002	104000	ALMENDROS-SIN VARIEDAD	S	0,12	0,12
170000005123379	04-004-009-00448-0003	104000	ALMENDROS-SIN VARIEDAD	S	0,05	0,05
170000005123433	04-017-013-00054-0001	104000	ALMENDROS-SIN VARIEDAD	S	0,10	0,10
170000005123437	04-017-013-00080-0004	104000	ALMENDROS-SIN VARIEDAD	S	0,54	0,54
170000005123436	04-031-032-00009-0004	104000	ALMENDROS-SIN VARIEDAD	S	0,18	0,18
-19682	04-031-032-00009-0018	104000	ALMENDROS-SIN VARIEDAD	S	0,01	0,01
170000005123429	04-031-032-00022-0001	104000	ALMENDROS-SIN VARIEDAD	S	0,60	0,60
170000005123430	04-031-032-00023-0001	104000	ALMENDROS-SIN VARIEDAD	S	0,21	0,21
170000005123431	04-031-032-00024-0001	104000	ALMENDROS-SIN VARIEDAD	S	0,35	0,35
170000005123432	04-031-032-00059-0004	104000	ALMENDROS-SIN VARIEDAD	S	0,15	0,15
170000005123427	04-031-032-00272-0001	104000	ALMENDROS-SIN VARIEDAD	S	0,68	0,68
170000005123428	04-031-032-00272-0009	104000	ALMENDROS-SIN VARIEDAD	S	0,11	0,11
170000005123440	04-031-032-00272-0010	104000	ALMENDROS-SIN VARIEDAD	S	0,07	0,07
170000005123424	04-031-032-00341-0011	104000	ALMENDROS-SIN VARIEDAD	R	0,46	0,46
170000005123422	04-031-032-00362-0003	104000	ALMENDROS-SIN VARIEDAD	R	0,27	0,27
170000005123423	04-031-032-00404-0001	104000	ALMENDROS-SIN VARIEDAD	R	0,25	0,25
170000005123421	04-031-032-80004-0008	104000	ALMENDROS-SIN VARIEDAD	S	0,10	0,10
170000005123439	04-059-001-00077-0003	104000	ALMENDROS-SIN VARIEDAD	S	0,15	0,00
170000005123425	04-059-001-00077-0004	104000	ALMENDROS-SIN VARIEDAD	S	0,65	0,00
170000005123438	04-059-001-00077-0007	104000	ALMENDROS-SIN VARIEDAD	S	0,03	0,00

**Porcentaje de superficie determinada situada en zonas RAMSAR****PUNTOS: 0,00 0.0%**

<u>REF.</u>	<u>REFERENCIA SIGPAC</u>	<u>CULTIVO</u>	<u>DESCRIPCIÓN CULTIVO</u>	<u>S/R</u>	<u>SUP. PROPUESTA (ha)</u>	<u>SUP. CUMPLE (ha)</u>
170000005123419	04-004-009-00448-0001	104000	ALMENDROS-SIN VARIEDAD	S	3,44	0,00
170000005123378	04-004-009-00448-0002	104000	ALMENDROS-SIN VARIEDAD	S	0,12	0,00
170000005123379	04-004-009-00448-0003	104000	ALMENDROS-SIN VARIEDAD	S	0,05	0,00
170000005123433	04-017-013-00054-0001	104000	ALMENDROS-SIN VARIEDAD	S	0,10	0,00
170000005123437	04-017-013-00080-0004	104000	ALMENDROS-SIN VARIEDAD	S	0,54	0,00
170000005123436	04-031-032-00009-0004	104000	ALMENDROS-SIN VARIEDAD	S	0,18	0,00
-19682	04-031-032-00009-0018	104000	ALMENDROS-SIN VARIEDAD	S	0,01	0,00
170000005123429	04-031-032-00022-0001	104000	ALMENDROS-SIN VARIEDAD	S	0,60	0,00
170000005123430	04-031-032-00023-0001	104000	ALMENDROS-SIN VARIEDAD	S	0,21	0,00
170000005123431	04-031-032-00024-0001	104000	ALMENDROS-SIN VARIEDAD	S	0,35	0,00
170000005123432	04-031-032-00059-0004	104000	ALMENDROS-SIN VARIEDAD	S	0,15	0,00
170000005123427	04-031-032-00272-0001	104000	ALMENDROS-SIN VARIEDAD	S	0,68	0,00
170000005123428	04-031-032-00272-0009	104000	ALMENDROS-SIN VARIEDAD	S	0,11	0,00
170000005123440	04-031-032-00272-0010	104000	ALMENDROS-SIN VARIEDAD	S	0,07	0,00
170000005123424	04-031-032-00341-0011	104000	ALMENDROS-SIN VARIEDAD	R	0,46	0,00
170000005123422	04-031-032-00362-0003	104000	ALMENDROS-SIN VARIEDAD	R	0,27	0,00
170000005123423	04-031-032-00404-0001	104000	ALMENDROS-SIN VARIEDAD	R	0,25	0,00
170000005123421	04-031-032-80004-0008	104000	ALMENDROS-SIN VARIEDAD	S	0,10	0,00
170000005123439	04-059-001-00077-0003	104000	ALMENDROS-SIN VARIEDAD	S	0,15	0,00
170000005123425	04-059-001-00077-0004	104000	ALMENDROS-SIN VARIEDAD	S	0,65	0,00
170000005123438	04-059-001-00077-0007	104000	ALMENDROS-SIN VARIEDAD	S	0,03	0,00

**Porcentaje de superficie determinada en zonas vulnerables a la contaminación por nitratos****PUNTOS: 0,00 0.0%**

<u>REF.</u>	<u>REFERENCIA SIGPAC</u>	<u>CULTIVO</u>	<u>DESCRIPCIÓN CULTIVO</u>	<u>S/R</u>	<u>SUP. PROPUESTA (ha)</u>	<u>SUP. CUMPLE (ha)</u>
-------------	--------------------------	----------------	----------------------------	------------	----------------------------	-------------------------

REF.	REFERENCIA SIGPAC	CULTIVO	DESCRIPCIÓN CULTIVO	S/R	SUP. PROPUESTA (ha)	SUP. CUMPLE (ha)
1700000005123419	04-004-009-00448-0001	104000	ALMENDROS-SIN VARIEDAD	S	3,44	0,00
1700000005123378	04-004-009-00448-0002	104000	ALMENDROS-SIN VARIEDAD	S	0,12	0,00
1700000005123379	04-004-009-00448-0003	104000	ALMENDROS-SIN VARIEDAD	S	0,05	0,00
1700000005123433	04-017-013-00054-0001	104000	ALMENDROS-SIN VARIEDAD	S	0,10	0,00
1700000005123437	04-017-013-00080-0004	104000	ALMENDROS-SIN VARIEDAD	S	0,54	0,00
1700000005123436	04-031-032-00009-0004	104000	ALMENDROS-SIN VARIEDAD	S	0,18	0,00
-19682	04-031-032-00009-0018	104000	ALMENDROS-SIN VARIEDAD	S	0,01	0,00
1700000005123429	04-031-032-00022-0001	104000	ALMENDROS-SIN VARIEDAD	S	0,60	0,00
1700000005123430	04-031-032-00023-0001	104000	ALMENDROS-SIN VARIEDAD	S	0,21	0,00
1700000005123431	04-031-032-00024-0001	104000	ALMENDROS-SIN VARIEDAD	S	0,35	0,00
1700000005123432	04-031-032-00059-0004	104000	ALMENDROS-SIN VARIEDAD	S	0,15	0,00
1700000005123427	04-031-032-00272-0001	104000	ALMENDROS-SIN VARIEDAD	S	0,68	0,00
1700000005123428	04-031-032-00272-0009	104000	ALMENDROS-SIN VARIEDAD	S	0,11	0,00
1700000005123440	04-031-032-00272-0010	104000	ALMENDROS-SIN VARIEDAD	S	0,07	0,00
1700000005123424	04-031-032-00341-0011	104000	ALMENDROS-SIN VARIEDAD	R	0,46	0,00
1700000005123422	04-031-032-00362-0003	104000	ALMENDROS-SIN VARIEDAD	R	0,27	0,00
1700000005123423	04-031-032-00404-0001	104000	ALMENDROS-SIN VARIEDAD	R	0,25	0,00
1700000005123421	04-031-032-80004-0008	104000	ALMENDROS-SIN VARIEDAD	S	0,10	0,00
1700000005123439	04-059-001-00077-0003	104000	ALMENDROS-SIN VARIEDAD	S	0,15	0,00
1700000005123425	04-059-001-00077-0004	104000	ALMENDROS-SIN VARIEDAD	S	0,65	0,00
1700000005123438	04-059-001-00077-0007	104000	ALMENDROS-SIN VARIEDAD	S	0,03	0,00

**Pendiente media de la explotación****PUNTOS:** 3,00 26.52%

REF.	REFERENCIA SIGPAC	CULTIVO	DESCRIPCIÓN CULTIVO	S/R	PENDIENTE MEDIA (%)	SUP. PROPUESTA (ha)
1700000005123419	04-004-009-00448-0001	104000	ALMENDROS-SIN VARIEDAD	S	28,99	3,44
1700000005123378	04-004-009-00448-0002	104000	ALMENDROS-SIN VARIEDAD	S	29,71	0,12
1700000005123379	04-004-009-00448-0003	104000	ALMENDROS-SIN VARIEDAD	S	33,00	0,05
1700000005123433	04-017-013-00054-0001	104000	ALMENDROS-SIN VARIEDAD	S	30,23	0,10
1700000005123437	04-017-013-00080-0004	104000	ALMENDROS-SIN VARIEDAD	S	37,05	0,54
1700000005123436	04-031-032-00009-0004	104000	ALMENDROS-SIN VARIEDAD	S	15,28	0,18
-19682	04-031-032-00009-0018	104000	ALMENDROS-SIN VARIEDAD	S	17,15	0,01
1700000005123429	04-031-032-00022-0001	104000	ALMENDROS-SIN VARIEDAD	S	16,31	0,60
1700000005123430	04-031-032-00023-0001	104000	ALMENDROS-SIN VARIEDAD	S	21,22	0,21
1700000005123431	04-031-032-00024-0001	104000	ALMENDROS-SIN VARIEDAD	S	27,88	0,35
1700000005123432	04-031-032-00059-0004	104000	ALMENDROS-SIN VARIEDAD	S	31,17	0,15
1700000005123427	04-031-032-00272-0001	104000	ALMENDROS-SIN VARIEDAD	S	33,59	0,68
1700000005123428	04-031-032-00272-0009	104000	ALMENDROS-SIN VARIEDAD	S	20,35	0,11
1700000005123440	04-031-032-00272-0010	104000	ALMENDROS-SIN VARIEDAD	S	24,18	0,07
1700000005123424	04-031-032-00341-0011	104000	ALMENDROS-SIN VARIEDAD	R	20,12	0,46
1700000005123422	04-031-032-00362-0003	104000	ALMENDROS-SIN VARIEDAD	R	10,36	0,27
1700000005123423	04-031-032-00404-0001	104000	ALMENDROS-SIN VARIEDAD	R	9,29	0,25
1700000005123421	04-031-032-80004-0008	104000	ALMENDROS-SIN VARIEDAD	S	21,05	0,10
1700000005123439	04-059-001-00077-0003	104000	ALMENDROS-SIN VARIEDAD	S	15,70	0,15
1700000005123425	04-059-001-00077-0004	104000	ALMENDROS-SIN VARIEDAD	S	30,43	0,65
1700000005123438	04-059-001-00077-0007	104000	ALMENDROS-SIN VARIEDAD	S	30,69	0,03

**Porcentaje de superficie determinada en Red Natura 2000****PUNTOS:** 0,00 0.0%

REF.	REFERENCIA SIGPAC	CULTIVO	DESCRIPCIÓN CULTIVO	S/R	SUP. PROPUESTA (ha)	SUP. CUMPLE (ha)
1700000005123419	04-004-009-00448-0001	104000	ALMENDROS-SIN VARIEDAD	S	3,44	0,00
1700000005123378	04-004-009-00448-0002	104000	ALMENDROS-SIN VARIEDAD	S	0,12	0,00
1700000005123379	04-004-009-00448-0003	104000	ALMENDROS-SIN VARIEDAD	S	0,05	0,00

<u>REF.</u>	<u>REFERENCIA SIGPAC</u>	<u>CULTIVO</u>	<u>DESCRIPCIÓN CULTIVO</u>	<u>S/R</u>	<u>SUP. PROPUESTA (ha)</u>	<u>SUP. CUMPLE (ha)</u>
1700000005123433	04-017-013-00054-0001	104000	ALMENDROS-SIN VARIEDAD	S	0,10	0,00
1700000005123437	04-017-013-00080-0004	104000	ALMENDROS-SIN VARIEDAD	S	0,54	0,00
1700000005123436	04-031-032-00009-0004	104000	ALMENDROS-SIN VARIEDAD	S	0,18	0,00
-19682	04-031-032-00009-0018	104000	ALMENDROS-SIN VARIEDAD	S	0,01	0,00
1700000005123429	04-031-032-00022-0001	104000	ALMENDROS-SIN VARIEDAD	S	0,60	0,00
1700000005123430	04-031-032-00023-0001	104000	ALMENDROS-SIN VARIEDAD	S	0,21	0,00
1700000005123431	04-031-032-00024-0001	104000	ALMENDROS-SIN VARIEDAD	S	0,35	0,00
1700000005123432	04-031-032-00059-0004	104000	ALMENDROS-SIN VARIEDAD	S	0,15	0,00
1700000005123427	04-031-032-00272-0001	104000	ALMENDROS-SIN VARIEDAD	S	0,68	0,00
1700000005123428	04-031-032-00272-0009	104000	ALMENDROS-SIN VARIEDAD	S	0,11	0,00
1700000005123440	04-031-032-00272-0010	104000	ALMENDROS-SIN VARIEDAD	S	0,07	0,00
1700000005123424	04-031-032-00341-0011	104000	ALMENDROS-SIN VARIEDAD	R	0,46	0,00
1700000005123422	04-031-032-00362-0003	104000	ALMENDROS-SIN VARIEDAD	R	0,27	0,00
1700000005123423	04-031-032-00404-0001	104000	ALMENDROS-SIN VARIEDAD	R	0,25	0,00
1700000005123421	04-031-032-80004-0008	104000	ALMENDROS-SIN VARIEDAD	S	0,10	0,00
1700000005123439	04-059-001-00077-0003	104000	ALMENDROS-SIN VARIEDAD	S	0,15	0,00
1700000005123425	04-059-001-00077-0004	104000	ALMENDROS-SIN VARIEDAD	S	0,65	0,00
1700000005123438	04-059-001-00077-0007	104000	ALMENDROS-SIN VARIEDAD	S	0,03	0,00

**Porcentaje de superficie determinada en seco****PUNTOS:** 3,89 88.5%

<u>REF.</u>	<u>REFERENCIA SIGPAC</u>	<u>CULTIVO</u>	<u>DESCRIPCIÓN CULTIVO</u>	<u>S/R</u>	<u>SUP. PROPUESTA (ha)</u>	<u>SUP. CUMPLE (ha)</u>
1700000005123419	04-004-009-00448-0001	104000	ALMENDROS-SIN VARIEDAD	S	3,44	0,00
1700000005123378	04-004-009-00448-0002	104000	ALMENDROS-SIN VARIEDAD	S	0,12	0,00
1700000005123379	04-004-009-00448-0003	104000	ALMENDROS-SIN VARIEDAD	S	0,05	0,00
1700000005123433	04-017-013-00054-0001	104000	ALMENDROS-SIN VARIEDAD	S	0,10	0,00
1700000005123437	04-017-013-00080-0004	104000	ALMENDROS-SIN VARIEDAD	S	0,54	0,00
1700000005123436	04-031-032-00009-0004	104000	ALMENDROS-SIN VARIEDAD	S	0,18	0,00
-19682	04-031-032-00009-0018	104000	ALMENDROS-SIN VARIEDAD	S	0,01	0,00
1700000005123429	04-031-032-00022-0001	104000	ALMENDROS-SIN VARIEDAD	S	0,60	0,00
1700000005123430	04-031-032-00023-0001	104000	ALMENDROS-SIN VARIEDAD	S	0,21	0,00
1700000005123431	04-031-032-00024-0001	104000	ALMENDROS-SIN VARIEDAD	S	0,35	0,00
1700000005123432	04-031-032-00059-0004	104000	ALMENDROS-SIN VARIEDAD	S	0,15	0,00
1700000005123427	04-031-032-00272-0001	104000	ALMENDROS-SIN VARIEDAD	S	0,68	0,00
1700000005123428	04-031-032-00272-0009	104000	ALMENDROS-SIN VARIEDAD	S	0,11	0,00
1700000005123440	04-031-032-00272-0010	104000	ALMENDROS-SIN VARIEDAD	S	0,07	0,00
1700000005123424	04-031-032-00341-0011	104000	ALMENDROS-SIN VARIEDAD	R	0,46	0,00
1700000005123422	04-031-032-00362-0003	104000	ALMENDROS-SIN VARIEDAD	R	0,27	0,00
1700000005123423	04-031-032-00404-0001	104000	ALMENDROS-SIN VARIEDAD	R	0,25	0,00
1700000005123421	04-031-032-80004-0008	104000	ALMENDROS-SIN VARIEDAD	S	0,10	0,00
1700000005123439	04-059-001-00077-0003	104000	ALMENDROS-SIN VARIEDAD	S	0,15	0,00
1700000005123425	04-059-001-00077-0004	104000	ALMENDROS-SIN VARIEDAD	S	0,65	0,00
1700000005123438	04-059-001-00077-0007	104000	ALMENDROS-SIN VARIEDAD	S	0,03	0,00



<u>APELLIDOS Y NOMBRE / RAZÓN SOCIAL</u>	<u>NIF</u>	<u>EXPEDIENTE</u>	<u>SUP. PROPUESTA (ha)</u>
CALLEJON ARRIOLA JOSE RAMON	****4043*	1080495	29,01
<u>PROPUESTA ADMITIDO</u>	<u>SOLICITA PRIMA VOL. SI</u>	<u>PROPUESTA PRIMA VOL. ADMITIDO</u>	

**IMPORTE POR ANUALIDAD**

	<u>2018</u>	<u>2019</u>	<u>2020</u>	<u>2021</u>	<u>2022</u>
IMPORTE MÁXIMO SUBVENCIONABLE	6.161,27 €	6.161,27 €	6.161,27 €	6.161,27 €	6.161,27 €
IMPORTE MEDIO DE TRANSFERENCIA (€/ha)	212,38 €	212,38 €	212,38 €	212,38 €	212,38 €

**RESUMEN POR GRUPO DE PAGO**

<u>GRUPO DE PAGO</u>	<u>SUP. PROPUESTA (ha)</u>
SISTEMAS SOSTENIBLES CULTIVOS LEÑOSOS - ALMENDRO - CUBIERTA SEMBRADA - 8%<PENDIENTE<=20%	24,65
SISTEMAS SOSTENIBLES CULTIVOS LEÑOSOS - ALMENDRO - CUBIERTA SEMBRADA - PENDIENTE>20%	4,36

**RECINTOS PROPUESTOS**

<u>REF.</u>	<u>REFERENCIA SIGPAC</u>	<u>CULTIVO DESCRIPCIÓN CULTIVO</u>	<u>MÉTODO S/R IMPLANT.</u>	<u>PEND. MEDIA (%)</u>	<u>SUP. DEC. ADMIN. (ha)</u>	<u>SUP. CAMPO (ha)</u>	<u>SUP. PROPUESTA (ha)</u>
170000006513364	04-104-007-00235-0001	104000 ALMENDROS-SIN VARIEDAD	S Sembrada	11,44	0,13		0,13
170000006513313	04-104-007-00235-0041	104000 ALMENDROS-SIN VARIEDAD	S Sembrada	12,12	2,17		2,17
170000006513367	04-104-007-00235-0004	104000 ALMENDROS-SIN VARIEDAD	R Sembrada	12,18	2,64		2,64
-51406	04-104-007-00235-0009	104000 ALMENDROS-SIN VARIEDAD	S Sembrada	13,21	0,02		0,02
170000006513311	04-104-007-00235-0007	104000 ALMENDROS-SIN VARIEDAD	R Sembrada	13,69	2,91		2,91
170000006513366	04-038-009-00007-0079	104000 ALMENDROS-SIN VARIEDAD	S Sembrada	14,70	0,36		0,36
-51409	04-104-009-00001-0014	104000 ALMENDROS-SIN VARIEDAD	S Sembrada	14,81	0,28		0,28
170000006513314	04-038-009-00007-0074	104000 ALMENDROS-SIN VARIEDAD	S Sembrada	14,91	0,48		0,48
-51408	04-104-009-00001-0009	104000 ALMENDROS-SIN VARIEDAD	S Sembrada	14,95	2,91		2,91
170000006513371	04-038-009-00007-0073	104000 ALMENDROS-SIN VARIEDAD	S Sembrada	15,69	1,38		1,38
-51407	04-104-009-00001-0003	104000 ALMENDROS-SIN VARIEDAD	S Sembrada	15,79	2,24		2,24
170000006513319	04-104-009-00001-0007	104000 ALMENDROS-SIN VARIEDAD	S Sembrada	16,91	2,66		2,66
170000006513368	04-038-009-00007-0072	104000 ALMENDROS-SIN VARIEDAD	S Sembrada	17,26	0,15		0,15
170000006513307	04-038-009-00007-0078	104000 ALMENDROS-SIN VARIEDAD	S Sembrada	19,00	6,32		6,32
170000006513369	04-104-007-00235-0040	104000 ALMENDROS-SIN VARIEDAD	R Sembrada	20,11	0,16		0,16
170000006513312	04-104-009-00001-0006	104000 ALMENDROS-SIN VARIEDAD	S Sembrada	21,46	0,16		0,16
170000006513365	04-038-009-00008-0001	104000 ALMENDROS-SIN VARIEDAD	R Sembrada	22,51	1,57		1,57
170000006513309	04-104-009-00001-0020	104000 ALMENDROS-SIN VARIEDAD	S Sembrada	24,29	0,04		0,04
170000006513379	04-038-009-00007-0092	104000 ALMENDROS-SIN VARIEDAD	S Sembrada	25,44	0,67		0,67
170000006513320	04-038-009-00007-0026	104000 ALMENDROS-SIN VARIEDAD	S Sembrada	27,10	0,28		0,28
170000006513308	04-104-009-00001-0021	104000 ALMENDROS-SIN VARIEDAD	S Sembrada	27,24	0,22		0,22
170000006513370	04-038-009-00007-0105	104000 ALMENDROS-SIN VARIEDAD	S Sembrada	34,12	1,26		1,26

**RESUMEN CRITERIOS DE SELECCIÓN**

**10.1.6 Sistemas sostenibles de cultivos leñosos - Conv 2018**

PUNTOS: 6,85

	<u>PUNTOS</u>	<u>CUMPLE</u>
Porcentaje de superficie determinada situada en cuencas de embalses destinados a consumo humano	0,00	0.0%
Porcentaje de superficie determinada situada en zonas RAMSAR	0,00	0.0%
Porcentaje de superficie determinada en zonas vulnerables a la contaminación por nitratos	1,10	10.03%
Pendiente media de la explotación	2,00	17.28%
Porcentaje de superficie determinada en Red Natura 2000	0,00	0.0%
Porcentaje de superficie determinada en secano	3,75	74.91%



**DETALLE CRITERIOS DE SELECCIÓN****10.1.6 Sistemas sostenibles de cultivos leñosos - Conv 2018****PUNTOS: 6,85****Porcentaje de superficie determinada situada en cuencas de embalses destinados a consumo humano****PUNTOS: 0,00 0.0%**

<u>REF.</u>	<u>REFERENCIA SIGPAC</u>	<u>CULTIVO</u>	<u>DESCRIPCIÓN CULTIVO</u>	<u>S/R</u>	<u>SUP. PROPUESTA (ha)</u>	<u>SUP. CUMPLE (ha)</u>
170000006513320	04-038-009-00007-0026	104000	ALMENDROS-SIN VARIEDAD	S	0,28	0,00
170000006513368	04-038-009-00007-0072	104000	ALMENDROS-SIN VARIEDAD	S	0,15	0,00
170000006513371	04-038-009-00007-0073	104000	ALMENDROS-SIN VARIEDAD	S	1,38	0,00
170000006513314	04-038-009-00007-0074	104000	ALMENDROS-SIN VARIEDAD	S	0,48	0,00
170000006513307	04-038-009-00007-0078	104000	ALMENDROS-SIN VARIEDAD	S	6,32	0,00
170000006513366	04-038-009-00007-0079	104000	ALMENDROS-SIN VARIEDAD	S	0,36	0,00
170000006513379	04-038-009-00007-0092	104000	ALMENDROS-SIN VARIEDAD	S	0,67	0,00
170000006513370	04-038-009-00007-0105	104000	ALMENDROS-SIN VARIEDAD	S	1,26	0,00
170000006513365	04-038-009-00008-0001	104000	ALMENDROS-SIN VARIEDAD	R	1,57	0,00
170000006513364	04-104-007-00235-0001	104000	ALMENDROS-SIN VARIEDAD	S	0,13	0,00
170000006513367	04-104-007-00235-0004	104000	ALMENDROS-SIN VARIEDAD	R	2,64	0,00
170000006513311	04-104-007-00235-0007	104000	ALMENDROS-SIN VARIEDAD	R	2,91	0,00
-51406	04-104-007-00235-0009	104000	ALMENDROS-SIN VARIEDAD	S	0,02	0,00
170000006513369	04-104-007-00235-0040	104000	ALMENDROS-SIN VARIEDAD	R	0,16	0,00
170000006513313	04-104-007-00235-0041	104000	ALMENDROS-SIN VARIEDAD	S	2,17	0,00
-51407	04-104-009-00001-0003	104000	ALMENDROS-SIN VARIEDAD	S	2,24	0,00
170000006513312	04-104-009-00001-0006	104000	ALMENDROS-SIN VARIEDAD	S	0,16	0,00
170000006513319	04-104-009-00001-0007	104000	ALMENDROS-SIN VARIEDAD	S	2,66	0,00
-51408	04-104-009-00001-0009	104000	ALMENDROS-SIN VARIEDAD	S	2,91	0,00
-51409	04-104-009-00001-0014	104000	ALMENDROS-SIN VARIEDAD	S	0,28	0,00
170000006513309	04-104-009-00001-0020	104000	ALMENDROS-SIN VARIEDAD	S	0,04	0,00
170000006513308	04-104-009-00001-0021	104000	ALMENDROS-SIN VARIEDAD	S	0,22	0,00

**Porcentaje de superficie determinada situada en zonas RAMSAR****PUNTOS: 0,00 0.0%**

<u>REF.</u>	<u>REFERENCIA SIGPAC</u>	<u>CULTIVO</u>	<u>DESCRIPCIÓN CULTIVO</u>	<u>S/R</u>	<u>SUP. PROPUESTA (ha)</u>	<u>SUP. CUMPLE (ha)</u>
170000006513320	04-038-009-00007-0026	104000	ALMENDROS-SIN VARIEDAD	S	0,28	0,00
170000006513368	04-038-009-00007-0072	104000	ALMENDROS-SIN VARIEDAD	S	0,15	0,00
170000006513371	04-038-009-00007-0073	104000	ALMENDROS-SIN VARIEDAD	S	1,38	0,00
170000006513314	04-038-009-00007-0074	104000	ALMENDROS-SIN VARIEDAD	S	0,48	0,00
170000006513307	04-038-009-00007-0078	104000	ALMENDROS-SIN VARIEDAD	S	6,32	0,00
170000006513366	04-038-009-00007-0079	104000	ALMENDROS-SIN VARIEDAD	S	0,36	0,00
170000006513379	04-038-009-00007-0092	104000	ALMENDROS-SIN VARIEDAD	S	0,67	0,00
170000006513370	04-038-009-00007-0105	104000	ALMENDROS-SIN VARIEDAD	S	1,26	0,00
170000006513365	04-038-009-00008-0001	104000	ALMENDROS-SIN VARIEDAD	R	1,57	0,00
170000006513364	04-104-007-00235-0001	104000	ALMENDROS-SIN VARIEDAD	S	0,13	0,00
170000006513367	04-104-007-00235-0004	104000	ALMENDROS-SIN VARIEDAD	R	2,64	0,00
170000006513311	04-104-007-00235-0007	104000	ALMENDROS-SIN VARIEDAD	R	2,91	0,00
-51406	04-104-007-00235-0009	104000	ALMENDROS-SIN VARIEDAD	S	0,02	0,00
170000006513369	04-104-007-00235-0040	104000	ALMENDROS-SIN VARIEDAD	R	0,16	0,00
170000006513313	04-104-007-00235-0041	104000	ALMENDROS-SIN VARIEDAD	S	2,17	0,00
-51407	04-104-009-00001-0003	104000	ALMENDROS-SIN VARIEDAD	S	2,24	0,00
170000006513312	04-104-009-00001-0006	104000	ALMENDROS-SIN VARIEDAD	S	0,16	0,00
170000006513319	04-104-009-00001-0007	104000	ALMENDROS-SIN VARIEDAD	S	2,66	0,00
-51408	04-104-009-00001-0009	104000	ALMENDROS-SIN VARIEDAD	S	2,91	0,00
-51409	04-104-009-00001-0014	104000	ALMENDROS-SIN VARIEDAD	S	0,28	0,00
170000006513309	04-104-009-00001-0020	104000	ALMENDROS-SIN VARIEDAD	S	0,04	0,00
170000006513308	04-104-009-00001-0021	104000	ALMENDROS-SIN VARIEDAD	S	0,22	0,00

**Porcentaje de superficie determinada en zonas vulnerables a la contaminación por nitratos****PUNTOS: 1,10 10.03%**



REF.	REFERENCIA SIGPAC	CULTIVO	DESCRIPCIÓN CULTIVO	S/R	SUP. PROPUESTA (ha)	SUP. CUMPLE (ha)
1700000006513320	04-038-009-00007-0026	104000	ALMENDROS-SIN VARIEDAD	S	0,28	0,00
1700000006513368	04-038-009-00007-0072	104000	ALMENDROS-SIN VARIEDAD	S	0,15	0,00
1700000006513371	04-038-009-00007-0073	104000	ALMENDROS-SIN VARIEDAD	S	1,38	0,00
1700000006513314	04-038-009-00007-0074	104000	ALMENDROS-SIN VARIEDAD	S	0,48	0,00
1700000006513307	04-038-009-00007-0078	104000	ALMENDROS-SIN VARIEDAD	S	6,32	0,00
1700000006513366	04-038-009-00007-0079	104000	ALMENDROS-SIN VARIEDAD	S	0,36	0,00
1700000006513379	04-038-009-00007-0092	104000	ALMENDROS-SIN VARIEDAD	S	0,67	0,00
1700000006513370	04-038-009-00007-0105	104000	ALMENDROS-SIN VARIEDAD	S	1,26	0,00
1700000006513365	04-038-009-00008-0001	104000	ALMENDROS-SIN VARIEDAD	R	1,57	0,00
1700000006513364	04-104-007-00235-0001	104000	ALMENDROS-SIN VARIEDAD	S	0,13	0,00
1700000006513367	04-104-007-00235-0004	104000	ALMENDROS-SIN VARIEDAD	R	2,64	0,00
1700000006513311	04-104-007-00235-0007	104000	ALMENDROS-SIN VARIEDAD	R	2,91	2,91
-51406	04-104-007-00235-0009	104000	ALMENDROS-SIN VARIEDAD	S	0,02	0,00
1700000006513369	04-104-007-00235-0040	104000	ALMENDROS-SIN VARIEDAD	R	0,16	0,00
1700000006513313	04-104-007-00235-0041	104000	ALMENDROS-SIN VARIEDAD	S	2,17	0,00
-51407	04-104-009-00001-0003	104000	ALMENDROS-SIN VARIEDAD	S	2,24	0,00
1700000006513312	04-104-009-00001-0006	104000	ALMENDROS-SIN VARIEDAD	S	0,16	0,00
1700000006513319	04-104-009-00001-0007	104000	ALMENDROS-SIN VARIEDAD	S	2,66	0,00
-51408	04-104-009-00001-0009	104000	ALMENDROS-SIN VARIEDAD	S	2,91	0,00
-51409	04-104-009-00001-0014	104000	ALMENDROS-SIN VARIEDAD	S	0,28	0,00
1700000006513309	04-104-009-00001-0020	104000	ALMENDROS-SIN VARIEDAD	S	0,04	0,00
1700000006513308	04-104-009-00001-0021	104000	ALMENDROS-SIN VARIEDAD	S	0,22	0,00

**Pendiente media de la explotación****PUNTOS:** 2,00 17.28%

REF.	REFERENCIA SIGPAC	CULTIVO	DESCRIPCIÓN CULTIVO	S/R	PENDIENTE MEDIA (%)	SUP. PROPUESTA (ha)
1700000006513320	04-038-009-00007-0026	104000	ALMENDROS-SIN VARIEDAD	S	27,10	0,28
1700000006513368	04-038-009-00007-0072	104000	ALMENDROS-SIN VARIEDAD	S	17,26	0,15
1700000006513371	04-038-009-00007-0073	104000	ALMENDROS-SIN VARIEDAD	S	15,69	1,38
1700000006513314	04-038-009-00007-0074	104000	ALMENDROS-SIN VARIEDAD	S	14,91	0,48
1700000006513307	04-038-009-00007-0078	104000	ALMENDROS-SIN VARIEDAD	S	19,00	6,32
1700000006513366	04-038-009-00007-0079	104000	ALMENDROS-SIN VARIEDAD	S	14,70	0,36
1700000006513379	04-038-009-00007-0092	104000	ALMENDROS-SIN VARIEDAD	S	25,44	0,67
1700000006513370	04-038-009-00007-0105	104000	ALMENDROS-SIN VARIEDAD	S	34,12	1,26
1700000006513365	04-038-009-00008-0001	104000	ALMENDROS-SIN VARIEDAD	R	22,51	1,57
1700000006513364	04-104-007-00235-0001	104000	ALMENDROS-SIN VARIEDAD	S	11,44	0,13
1700000006513367	04-104-007-00235-0004	104000	ALMENDROS-SIN VARIEDAD	R	12,18	2,64
1700000006513311	04-104-007-00235-0007	104000	ALMENDROS-SIN VARIEDAD	R	13,69	2,91
-51406	04-104-007-00235-0009	104000	ALMENDROS-SIN VARIEDAD	S	13,21	0,02
1700000006513369	04-104-007-00235-0040	104000	ALMENDROS-SIN VARIEDAD	R	20,11	0,16
1700000006513313	04-104-007-00235-0041	104000	ALMENDROS-SIN VARIEDAD	S	12,12	2,17
-51407	04-104-009-00001-0003	104000	ALMENDROS-SIN VARIEDAD	S	15,79	2,24
1700000006513312	04-104-009-00001-0006	104000	ALMENDROS-SIN VARIEDAD	S	21,46	0,16
1700000006513319	04-104-009-00001-0007	104000	ALMENDROS-SIN VARIEDAD	S	16,91	2,66
-51408	04-104-009-00001-0009	104000	ALMENDROS-SIN VARIEDAD	S	14,95	2,91
-51409	04-104-009-00001-0014	104000	ALMENDROS-SIN VARIEDAD	S	14,81	0,28
1700000006513309	04-104-009-00001-0020	104000	ALMENDROS-SIN VARIEDAD	S	24,29	0,04
1700000006513308	04-104-009-00001-0021	104000	ALMENDROS-SIN VARIEDAD	S	27,24	0,22

**Porcentaje de superficie determinada en Red Natura 2000****PUNTOS:** 0,00 0.0%

REF.	REFERENCIA SIGPAC	CULTIVO	DESCRIPCIÓN CULTIVO	S/R	SUP. PROPUESTA (ha)	SUP. CUMPLE (ha)
1700000006513320	04-038-009-00007-0026	104000	ALMENDROS-SIN VARIEDAD	S	0,28	0,00

<u>REF.</u>	<u>REFERENCIA SIGPAC</u>	<u>CULTIVO</u>	<u>DESCRIPCIÓN CULTIVO</u>	<u>S/R</u>	<u>SUP. PROPUESTA (ha)</u>	<u>SUP. CUMPLE (ha)</u>
1700000006513368	04-038-009-00007-0072	104000	ALMENDROS-SIN VARIEDAD	S	0,15	0,00
1700000006513371	04-038-009-00007-0073	104000	ALMENDROS-SIN VARIEDAD	S	1,38	0,00
1700000006513314	04-038-009-00007-0074	104000	ALMENDROS-SIN VARIEDAD	S	0,48	0,00
1700000006513307	04-038-009-00007-0078	104000	ALMENDROS-SIN VARIEDAD	S	6,32	0,00
1700000006513366	04-038-009-00007-0079	104000	ALMENDROS-SIN VARIEDAD	S	0,36	0,00
1700000006513379	04-038-009-00007-0092	104000	ALMENDROS-SIN VARIEDAD	S	0,67	0,00
1700000006513370	04-038-009-00007-0105	104000	ALMENDROS-SIN VARIEDAD	S	1,26	0,00
1700000006513365	04-038-009-00008-0001	104000	ALMENDROS-SIN VARIEDAD	R	1,57	0,00
1700000006513364	04-104-007-00235-0001	104000	ALMENDROS-SIN VARIEDAD	S	0,13	0,00
1700000006513367	04-104-007-00235-0004	104000	ALMENDROS-SIN VARIEDAD	R	2,64	0,00
1700000006513311	04-104-007-00235-0007	104000	ALMENDROS-SIN VARIEDAD	R	2,91	0,00
-51406	04-104-007-00235-0009	104000	ALMENDROS-SIN VARIEDAD	S	0,02	0,00
1700000006513369	04-104-007-00235-0040	104000	ALMENDROS-SIN VARIEDAD	R	0,16	0,00
1700000006513313	04-104-007-00235-0041	104000	ALMENDROS-SIN VARIEDAD	S	2,17	0,00
-51407	04-104-009-00001-0003	104000	ALMENDROS-SIN VARIEDAD	S	2,24	0,00
1700000006513312	04-104-009-00001-0006	104000	ALMENDROS-SIN VARIEDAD	S	0,16	0,00
1700000006513319	04-104-009-00001-0007	104000	ALMENDROS-SIN VARIEDAD	S	2,66	0,00
-51408	04-104-009-00001-0009	104000	ALMENDROS-SIN VARIEDAD	S	2,91	0,00
-51409	04-104-009-00001-0014	104000	ALMENDROS-SIN VARIEDAD	S	0,28	0,00
1700000006513309	04-104-009-00001-0020	104000	ALMENDROS-SIN VARIEDAD	S	0,04	0,00
1700000006513308	04-104-009-00001-0021	104000	ALMENDROS-SIN VARIEDAD	S	0,22	0,00

Porcentaje de superficie determinada en secano

PUNTOS: 3,75 74.91%

<u>REF.</u>	<u>REFERENCIA SIGPAC</u>	<u>CULTIVO</u>	<u>DESCRIPCIÓN CULTIVO</u>	<u>S/R</u>	<u>SUP. PROPUESTA (ha)</u>	<u>SUP. CUMPLE (ha)</u>
1700000006513320	04-038-009-00007-0026	104000	ALMENDROS-SIN VARIEDAD	S	0,28	0,00
1700000006513368	04-038-009-00007-0072	104000	ALMENDROS-SIN VARIEDAD	S	0,15	0,00
1700000006513371	04-038-009-00007-0073	104000	ALMENDROS-SIN VARIEDAD	S	1,38	0,00
1700000006513314	04-038-009-00007-0074	104000	ALMENDROS-SIN VARIEDAD	S	0,48	0,00
1700000006513307	04-038-009-00007-0078	104000	ALMENDROS-SIN VARIEDAD	S	6,32	0,00
1700000006513366	04-038-009-00007-0079	104000	ALMENDROS-SIN VARIEDAD	S	0,36	0,00
1700000006513379	04-038-009-00007-0092	104000	ALMENDROS-SIN VARIEDAD	S	0,67	0,00
1700000006513370	04-038-009-00007-0105	104000	ALMENDROS-SIN VARIEDAD	S	1,26	0,00
1700000006513365	04-038-009-00008-0001	104000	ALMENDROS-SIN VARIEDAD	R	1,57	0,00
1700000006513364	04-104-007-00235-0001	104000	ALMENDROS-SIN VARIEDAD	S	0,13	0,00
1700000006513367	04-104-007-00235-0004	104000	ALMENDROS-SIN VARIEDAD	R	2,64	0,00
1700000006513311	04-104-007-00235-0007	104000	ALMENDROS-SIN VARIEDAD	R	2,91	0,00
-51406	04-104-007-00235-0009	104000	ALMENDROS-SIN VARIEDAD	S	0,02	0,00
1700000006513369	04-104-007-00235-0040	104000	ALMENDROS-SIN VARIEDAD	R	0,16	0,00
1700000006513313	04-104-007-00235-0041	104000	ALMENDROS-SIN VARIEDAD	S	2,17	0,00
-51407	04-104-009-00001-0003	104000	ALMENDROS-SIN VARIEDAD	S	2,24	0,00
1700000006513312	04-104-009-00001-0006	104000	ALMENDROS-SIN VARIEDAD	S	0,16	0,00
1700000006513319	04-104-009-00001-0007	104000	ALMENDROS-SIN VARIEDAD	S	2,66	0,00
-51408	04-104-009-00001-0009	104000	ALMENDROS-SIN VARIEDAD	S	2,91	0,00
-51409	04-104-009-00001-0014	104000	ALMENDROS-SIN VARIEDAD	S	0,28	0,00
1700000006513309	04-104-009-00001-0020	104000	ALMENDROS-SIN VARIEDAD	S	0,04	0,00
1700000006513308	04-104-009-00001-0021	104000	ALMENDROS-SIN VARIEDAD	S	0,22	0,00





<u>APELLIDOS Y NOMBRE / RAZÓN SOCIAL</u>	<u>NIF</u>	<u>EXPEDIENTE</u>	<u>SUP. PROPUESTA (ha)</u>
JIMENEZ GRANADOS GREGORIO	****7639*	1115575	65,93
<u>PROPUESTA ADMITIDO</u>	<u>SOLICITA PRIMA VOL. SI</u>	<u>PROPUESTA PRIMA VOL. ADMITIDO</u>	

**IMPORTE POR ANUALIDAD**

	<u>2018</u>	<u>2019</u>	<u>2020</u>	<u>2021</u>	<u>2022</u>
IMPORTE MÁXIMO SUBVENCIONABLE	12.214,31 €	12.214,31 €	12.214,31 €	12.214,31 €	12.214,31 €
IMPORTE MEDIO DE TRANSFERENCIA (€/ha)	185,26 €	185,26 €	185,26 €	185,26 €	185,26 €

**RESUMEN POR GRUPO DE PAGO**

<u>GRUPO DE PAGO</u>	<u>SUP. PROPUESTA (ha)</u>
SISTEMAS SOSTENIBLES CULTIVOS LEÑOSOS - ALMENDRO - CUBIERTA SEMBRADA - 8%<PENDIENTE<=20%	59,77
SISTEMAS SOSTENIBLES CULTIVOS LEÑOSOS - ALMENDRO - CUBIERTA SEMBRADA - PENDIENTE>20%	6,16

**RECINTOS PROPUESTOS**

<u>REF.</u>	<u>REFERENCIA SIGPAC</u>	<u>CULTIVO DESCRIPCIÓN CULTIVO</u>	<u>S/R</u>	<u>MÉTODO IMPLANT.</u>	<u>PEND. MEDIA (%)</u>	<u>SUP. DEC. ADMIN. (ha)</u>	<u>SUP. CAMPO (ha)</u>	<u>SUP. PROPUESTA (ha)</u>
170000004783767	04-006-002-00026-0001	104000 ALMENDROS-SIN VARIEDAD	S	Sembrada	9,81	2,43		2,43
170000004783769	04-006-005-00097-0001	104000 ALMENDROS-SIN VARIEDAD	S	Sembrada	11,53	6,63		6,63
170000004783771	04-006-002-00008-0009	104000 ALMENDROS-SIN VARIEDAD	S	Sembrada	15,64	46,63		46,63
170000004783768	04-006-005-00102-0002	104000 ALMENDROS-SIN VARIEDAD	S	Sembrada	16,26	1,42		1,42
170000004783773	04-006-002-00016-0003	104000 ALMENDROS-SIN VARIEDAD	S	Sembrada	16,42	0,83		0,83
170000004783775	04-006-005-00108-0003	104000 ALMENDROS-SIN VARIEDAD	S	Sembrada	18,13	0,25		0,25
170000004783772	04-006-002-00008-0001	104000 ALMENDROS-SIN VARIEDAD	S	Sembrada	18,61	1,58		1,58
170000004783776	04-006-005-00108-0001	104000 ALMENDROS-SIN VARIEDAD	S	Sembrada	20,61	2,68		2,68
170000004783766	04-006-002-00001-0001	104000 ALMENDROS-SIN VARIEDAD	S	Sembrada	22,10	2,28		2,28
170000004783777	04-006-005-00111-0002	104000 ALMENDROS-SIN VARIEDAD	S	Sembrada	23,62	1,20		1,20

**RESUMEN CRITERIOS DE SELECCIÓN****10.1.6 Sistemas sostenibles de cultivos leñosos - Conv 2018**

PUNTOS: 10,00

	<u>PUNTOS</u>	<u>CUMPLE</u>
Porcentaje de superficie determinada situada en cuencas de embalses destinados a consumo humano	4,00	100.0%
Porcentaje de superficie determinada situada en zonas RAMSAR	0,00	0.0%
Porcentaje de superficie determinada en zonas vulnerables a la contaminación por nitratos	0,00	0.0%
Pendiente media de la explotación	2,00	15.69%
Porcentaje de superficie determinada en Red Natura 2000	0,00	0.0%
Porcentaje de superficie determinada en secano	4,00	100.0%



**DETALLE CRITERIOS DE SELECCIÓN**

**10.1.6 Sistemas sostenibles de cultivos leñosos - Conv 2018**

**PUNTOS: 10,00**

**Porcentaje de superficie determinada situada en cuencas de embalses destinados a consumo humano PUNTOS: 4,00 100.0%**

REF.	REFERENCIA SIGPAC	CULTIVO	DESCRIPCIÓN CULTIVO	S/R	SUP.	SUP.
					PROPUESTA (ha)	CUMPLE (ha)
170000004783766	04-006-002-00001-0001	104000	ALMENDROS-SIN VARIEDAD	S	2,28	2,28
1700000004783772	04-006-002-00008-0001	104000	ALMENDROS-SIN VARIEDAD	S	1,58	1,58
1700000004783771	04-006-002-00008-0009	104000	ALMENDROS-SIN VARIEDAD	S	46,63	46,63
1700000004783773	04-006-002-00016-0003	104000	ALMENDROS-SIN VARIEDAD	S	0,83	0,83
1700000004783767	04-006-002-00026-0001	104000	ALMENDROS-SIN VARIEDAD	S	2,43	2,43
1700000004783769	04-006-005-00097-0001	104000	ALMENDROS-SIN VARIEDAD	S	6,63	6,63
1700000004783768	04-006-005-00102-0002	104000	ALMENDROS-SIN VARIEDAD	S	1,42	1,42
1700000004783776	04-006-005-00108-0001	104000	ALMENDROS-SIN VARIEDAD	S	2,68	2,68
1700000004783775	04-006-005-00108-0003	104000	ALMENDROS-SIN VARIEDAD	S	0,25	0,25
1700000004783777	04-006-005-00111-0002	104000	ALMENDROS-SIN VARIEDAD	S	1,20	1,20

**Porcentaje de superficie determinada situada en zonas RAMSAR PUNTOS: 0,00 0.0%**

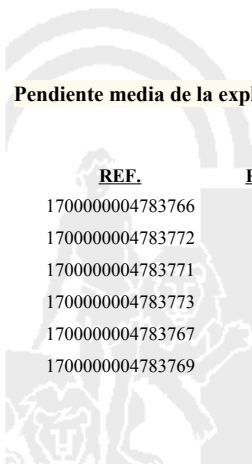
REF.	REFERENCIA SIGPAC	CULTIVO	DESCRIPCIÓN CULTIVO	S/R	SUP.	SUP.
					PROPUESTA (ha)	CUMPLE (ha)
1700000004783766	04-006-002-00001-0001	104000	ALMENDROS-SIN VARIEDAD	S	2,28	0,00
1700000004783772	04-006-002-00008-0001	104000	ALMENDROS-SIN VARIEDAD	S	1,58	0,00
1700000004783771	04-006-002-00008-0009	104000	ALMENDROS-SIN VARIEDAD	S	46,63	0,00
1700000004783773	04-006-002-00016-0003	104000	ALMENDROS-SIN VARIEDAD	S	0,83	0,00
1700000004783767	04-006-002-00026-0001	104000	ALMENDROS-SIN VARIEDAD	S	2,43	0,00
1700000004783769	04-006-005-00097-0001	104000	ALMENDROS-SIN VARIEDAD	S	6,63	0,00
1700000004783768	04-006-005-00102-0002	104000	ALMENDROS-SIN VARIEDAD	S	1,42	0,00
1700000004783776	04-006-005-00108-0001	104000	ALMENDROS-SIN VARIEDAD	S	2,68	0,00
1700000004783775	04-006-005-00108-0003	104000	ALMENDROS-SIN VARIEDAD	S	0,25	0,00
1700000004783777	04-006-005-00111-0002	104000	ALMENDROS-SIN VARIEDAD	S	1,20	0,00

**Porcentaje de superficie determinada en zonas vulnerables a la contaminación por nitratos PUNTOS: 0,00 0.0%**

REF.	REFERENCIA SIGPAC	CULTIVO	DESCRIPCIÓN CULTIVO	S/R	SUP.	SUP.
					PROPUESTA (ha)	CUMPLE (ha)
1700000004783766	04-006-002-00001-0001	104000	ALMENDROS-SIN VARIEDAD	S	2,28	0,00
1700000004783772	04-006-002-00008-0001	104000	ALMENDROS-SIN VARIEDAD	S	1,58	0,00
1700000004783771	04-006-002-00008-0009	104000	ALMENDROS-SIN VARIEDAD	S	46,63	0,00
1700000004783773	04-006-002-00016-0003	104000	ALMENDROS-SIN VARIEDAD	S	0,83	0,00
1700000004783767	04-006-002-00026-0001	104000	ALMENDROS-SIN VARIEDAD	S	2,43	0,00
1700000004783769	04-006-005-00097-0001	104000	ALMENDROS-SIN VARIEDAD	S	6,63	0,00
1700000004783768	04-006-005-00102-0002	104000	ALMENDROS-SIN VARIEDAD	S	1,42	0,00
1700000004783776	04-006-005-00108-0001	104000	ALMENDROS-SIN VARIEDAD	S	2,68	0,00
1700000004783775	04-006-005-00108-0003	104000	ALMENDROS-SIN VARIEDAD	S	0,25	0,00
1700000004783777	04-006-005-00111-0002	104000	ALMENDROS-SIN VARIEDAD	S	1,20	0,00

**Pendiente media de la explotación PUNTOS: 2,00 15.69%**

REF.	REFERENCIA SIGPAC	CULTIVO	DESCRIPCIÓN CULTIVO	S/R	PENDIENTE	SUP.
					MEDIA (%)	PROPUESTA (ha)
1700000004783766	04-006-002-00001-0001	104000	ALMENDROS-SIN VARIEDAD	S	22,10	2,28
1700000004783772	04-006-002-00008-0001	104000	ALMENDROS-SIN VARIEDAD	S	18,61	1,58
1700000004783771	04-006-002-00008-0009	104000	ALMENDROS-SIN VARIEDAD	S	15,64	46,63
1700000004783773	04-006-002-00016-0003	104000	ALMENDROS-SIN VARIEDAD	S	16,42	0,83
1700000004783767	04-006-002-00026-0001	104000	ALMENDROS-SIN VARIEDAD	S	9,81	2,43
1700000004783769	04-006-005-00097-0001	104000	ALMENDROS-SIN VARIEDAD	S	11,53	6,63



REF.	REFERENCIA SIGPAC	CULTIVO	DESCRIPCIÓN CULTIVO	S/R	PENDIENTE	SUP.
					MEDIA (%)	PROPUESTA (ha)
170000004783768	04-006-005-00102-0002	104000	ALMENDROS-SIN VARIEDAD	S	16,26	1,42
170000004783776	04-006-005-00108-0001	104000	ALMENDROS-SIN VARIEDAD	S	20,61	2,68
170000004783775	04-006-005-00108-0003	104000	ALMENDROS-SIN VARIEDAD	S	18,13	0,25
170000004783777	04-006-005-00111-0002	104000	ALMENDROS-SIN VARIEDAD	S	23,62	1,20

**Porcentaje de superficie determinada en Red Natura 2000****PUNTOS:** 0,00 0.0%

REF.	REFERENCIA SIGPAC	CULTIVO	DESCRIPCIÓN CULTIVO	S/R	SUP.	SUP.
					PROPUESTA (ha)	CUMPLE (ha)
170000004783766	04-006-002-00001-0001	104000	ALMENDROS-SIN VARIEDAD	S	2,28	0,00
170000004783772	04-006-002-00008-0001	104000	ALMENDROS-SIN VARIEDAD	S	1,58	0,00
170000004783771	04-006-002-00008-0009	104000	ALMENDROS-SIN VARIEDAD	S	46,63	0,00
170000004783773	04-006-002-00016-0003	104000	ALMENDROS-SIN VARIEDAD	S	0,83	0,00
170000004783767	04-006-002-00026-0001	104000	ALMENDROS-SIN VARIEDAD	S	2,43	0,00
170000004783769	04-006-005-00097-0001	104000	ALMENDROS-SIN VARIEDAD	S	6,63	0,00
170000004783768	04-006-005-00102-0002	104000	ALMENDROS-SIN VARIEDAD	S	1,42	0,00
170000004783776	04-006-005-00108-0001	104000	ALMENDROS-SIN VARIEDAD	S	2,68	0,00
170000004783775	04-006-005-00108-0003	104000	ALMENDROS-SIN VARIEDAD	S	0,25	0,00
170000004783777	04-006-005-00111-0002	104000	ALMENDROS-SIN VARIEDAD	S	1,20	0,00

**Porcentaje de superficie determinada en secano****PUNTOS:** 4,00 100.0%

REF.	REFERENCIA SIGPAC	CULTIVO	DESCRIPCIÓN CULTIVO	S/R	SUP.	SUP.
					PROPUESTA (ha)	CUMPLE (ha)
170000004783766	04-006-002-00001-0001	104000	ALMENDROS-SIN VARIEDAD	S	2,28	0,00
170000004783772	04-006-002-00008-0001	104000	ALMENDROS-SIN VARIEDAD	S	1,58	0,00
170000004783771	04-006-002-00008-0009	104000	ALMENDROS-SIN VARIEDAD	S	46,63	0,00
170000004783773	04-006-002-00016-0003	104000	ALMENDROS-SIN VARIEDAD	S	0,83	0,00
170000004783767	04-006-002-00026-0001	104000	ALMENDROS-SIN VARIEDAD	S	2,43	0,00
170000004783769	04-006-005-00097-0001	104000	ALMENDROS-SIN VARIEDAD	S	6,63	0,00
170000004783768	04-006-005-00102-0002	104000	ALMENDROS-SIN VARIEDAD	S	1,42	0,00
170000004783776	04-006-005-00108-0001	104000	ALMENDROS-SIN VARIEDAD	S	2,68	0,00
170000004783775	04-006-005-00108-0003	104000	ALMENDROS-SIN VARIEDAD	S	0,25	0,00
170000004783777	04-006-005-00111-0002	104000	ALMENDROS-SIN VARIEDAD	S	1,20	0,00



**APELLIDOS Y NOMBRE / RAZÓN SOCIAL**

MIRANDA ZAGUIRRE JOSE

**NIF**

\*\*\*1324\*

**EXPEDIENTE**

1196996

**SUP. PROPUESTA (ha)**

5,39

**PROPUESTA ADMITIDO**

**SOLICITA PRIMA VOL. NO**

**IMPORTE POR ANUALIDAD**

	<b><u>2018</u></b>	<b><u>2019</u></b>	<b><u>2020</u></b>	<b><u>2021</u></b>	<b><u>2022</u></b>
<b>IMPORTE MÁXIMO SUBVENCIONABLE</b>	1.154,70 €	1.154,70 €	1.154,70 €	1.154,70 €	1.154,70 €
<b>IMPORTE MEDIO DE TRANSFERENCIA (€/ha)</b>	214,23 €	214,23 €	214,23 €	214,23 €	214,23 €

**RESUMEN POR GRUPO DE PAGO**

**GRUPO DE PAGO**

SISTEMAS SOSTENIBLES CULTIVOS LEÑOSOS - ALMENDRO - CUBIERTA SEMBRADA - PENDIENTE>20%

**SUP. PROPUESTA (ha)**

5,39

**RECINTOS PROPUESTOS**

<b><u>REF.</u></b>	<b><u>REFERENCIA SIGPAC</u></b>	<b><u>CULTIVO DESCRIPCIÓN CULTIVO</u></b>	<b><u>S/R</u></b>	<b><u>MÉTODO IMPLANT.</u></b>	<b><u>PEND. MEDIA (%)</u></b>	<b><u>SUP. DEC. ADMIN. (ha)</u></b>	<b><u>SUP. CAMPO (ha)</u></b>	<b><u>SUP. PROPUESTA (ha)</u></b>
4090241	04-019-011-00051-0001	104000 ALMENDROS-SIN VARIEDAD	S	Sembrada	22,55	1,35		1,35
4090237	04-019-008-00245-0001	104000 ALMENDROS-SIN VARIEDAD	S	Sembrada	30,09	0,95		0,95
4090231	04-019-011-00050-0003	104000 ALMENDROS-SIN VARIEDAD	S	Sembrada	30,31	1,94		1,94
4090239	04-019-011-00050-0004	104000 ALMENDROS-SIN VARIEDAD	S	Sembrada	40,90	0,21		0,21
4090238	04-019-008-00244-0001	104000 ALMENDROS-SIN VARIEDAD	S	Sembrada	42,64	0,94		0,94

**INCIDENCIAS**

**INCIDENCIA DESCRIPCIÓN**

80905 Cultivo, variedad, regimen y/o uso del recinto SIGPAC no compatible con la operación (anexo III.I, Orden 26 mayo 2015)  
Ref:4090240 Recinto:04-019-011-00051-002 Cultivo:104000 ALMENDROS-SIN VARIEDAD Secano Uso:FY

**RESUMEN CRITERIOS DE SELECCIÓN**

**10.1.6 Sistemas sostenibles de cultivos leñosos - Conv 2018**

**PUNTOS: 11,00**

	<b><u>PUNTOS</u></b>	<b><u>CUMPLE</u></b>
<b>Porcentaje de superficie determinada situada en cuencas de embalses destinados a consumo humano</b>	4,00	100.0%
<b>Porcentaje de superficie determinada situada en zonas RAMSAR</b>	0,00	0.0%
<b>Porcentaje de superficie determinada en zonas vulnerables a la contaminación por nitratos</b>	0,00	0.0%
<b>Pendiente media de la explotación</b>	3,00	30.89%
<b>Porcentaje de superficie determinada en Red Natura 2000</b>	0,00	0.0%
<b>Porcentaje de superficie determinada en secano</b>	4,00	100.0%



**DETALLE CRITERIOS DE SELECCIÓN****10.1.6 Sistemas sostenibles de cultivos leñosos - Conv 2018****PUNTOS:** 11,00**Porcentaje de superficie determinada situada en cuencas de embalses destinados a consumo humano** **PUNTOS:** 4,00 100.0%

<u>REF.</u>	<u>REFERENCIA SIGPAC</u>	<u>CULTIVO</u>	<u>DESCRIPCIÓN CULTIVO</u>	<u>S/R</u>	<u>SUP. PROPUESTA (ha)</u>	<u>SUP. CUMPLE (ha)</u>
4090238	04-019-008-00244-0001	104000	ALMENDROS-SIN VARIEDAD	S	0,94	0,94
4090237	04-019-008-00245-0001	104000	ALMENDROS-SIN VARIEDAD	S	0,95	0,95
4090231	04-019-011-00050-0003	104000	ALMENDROS-SIN VARIEDAD	S	1,94	1,94
4090239	04-019-011-00050-0004	104000	ALMENDROS-SIN VARIEDAD	S	0,21	0,21
4090241	04-019-011-00051-0001	104000	ALMENDROS-SIN VARIEDAD	S	1,35	1,35

**Porcentaje de superficie determinada situada en zonas RAMSAR** **PUNTOS:** 0,00 0.0%

<u>REF.</u>	<u>REFERENCIA SIGPAC</u>	<u>CULTIVO</u>	<u>DESCRIPCIÓN CULTIVO</u>	<u>S/R</u>	<u>SUP. PROPUESTA (ha)</u>	<u>SUP. CUMPLE (ha)</u>
4090238	04-019-008-00244-0001	104000	ALMENDROS-SIN VARIEDAD	S	0,94	0,00
4090237	04-019-008-00245-0001	104000	ALMENDROS-SIN VARIEDAD	S	0,95	0,00
4090231	04-019-011-00050-0003	104000	ALMENDROS-SIN VARIEDAD	S	1,94	0,00
4090239	04-019-011-00050-0004	104000	ALMENDROS-SIN VARIEDAD	S	0,21	0,00
4090241	04-019-011-00051-0001	104000	ALMENDROS-SIN VARIEDAD	S	1,35	0,00

**Porcentaje de superficie determinada en zonas vulnerables a la contaminación por nitratos** **PUNTOS:** 0,00 0.0%

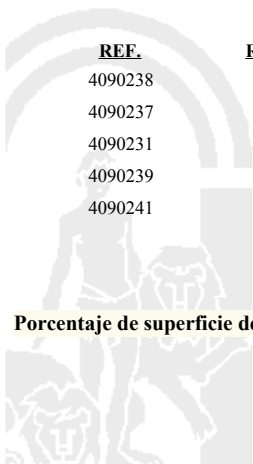
<u>REF.</u>	<u>REFERENCIA SIGPAC</u>	<u>CULTIVO</u>	<u>DESCRIPCIÓN CULTIVO</u>	<u>S/R</u>	<u>SUP. PROPUESTA (ha)</u>	<u>SUP. CUMPLE (ha)</u>
4090238	04-019-008-00244-0001	104000	ALMENDROS-SIN VARIEDAD	S	0,94	0,00
4090237	04-019-008-00245-0001	104000	ALMENDROS-SIN VARIEDAD	S	0,95	0,00
4090231	04-019-011-00050-0003	104000	ALMENDROS-SIN VARIEDAD	S	1,94	0,00
4090239	04-019-011-00050-0004	104000	ALMENDROS-SIN VARIEDAD	S	0,21	0,00
4090241	04-019-011-00051-0001	104000	ALMENDROS-SIN VARIEDAD	S	1,35	0,00

**Pendiente media de la explotación** **PUNTOS:** 3,00 30.89%

<u>REF.</u>	<u>REFERENCIA SIGPAC</u>	<u>CULTIVO</u>	<u>DESCRIPCIÓN CULTIVO</u>	<u>S/R</u>	<u>PENDIENTE MEDIA (%)</u>	<u>SUP. PROPUESTA (ha)</u>
4090238	04-019-008-00244-0001	104000	ALMENDROS-SIN VARIEDAD	S	42,64	0,94
4090237	04-019-008-00245-0001	104000	ALMENDROS-SIN VARIEDAD	S	30,09	0,95
4090231	04-019-011-00050-0003	104000	ALMENDROS-SIN VARIEDAD	S	30,31	1,94
4090239	04-019-011-00050-0004	104000	ALMENDROS-SIN VARIEDAD	S	40,90	0,21
4090241	04-019-011-00051-0001	104000	ALMENDROS-SIN VARIEDAD	S	22,55	1,35

**Porcentaje de superficie determinada en Red Natura 2000** **PUNTOS:** 0,00 0.0%

<u>REF.</u>	<u>REFERENCIA SIGPAC</u>	<u>CULTIVO</u>	<u>DESCRIPCIÓN CULTIVO</u>	<u>S/R</u>	<u>SUP. PROPUESTA (ha)</u>	<u>SUP. CUMPLE (ha)</u>
4090238	04-019-008-00244-0001	104000	ALMENDROS-SIN VARIEDAD	S	0,94	0,00
4090237	04-019-008-00245-0001	104000	ALMENDROS-SIN VARIEDAD	S	0,95	0,00
4090231	04-019-011-00050-0003	104000	ALMENDROS-SIN VARIEDAD	S	1,94	0,00
4090239	04-019-011-00050-0004	104000	ALMENDROS-SIN VARIEDAD	S	0,21	0,00
4090241	04-019-011-00051-0001	104000	ALMENDROS-SIN VARIEDAD	S	1,35	0,00

**Porcentaje de superficie determinada en secano** **PUNTOS:** 4,00 100.0%

<u>REF.</u>	<u>REFERENCIA SIGPAC</u>	<u>CULTIVO</u>	<u>DESCRIPCIÓN CULTIVO</u>	<u>S/R</u>	<u>SUP. PROPUESTA (ha)</u>	<u>SUP. CUMPLE (ha)</u>
4090238	04-019-008-00244-0001	104000	ALMENDROS-SIN VARIEDAD	S	0,94	0,00
4090237	04-019-008-00245-0001	104000	ALMENDROS-SIN VARIEDAD	S	0,95	0,00
4090231	04-019-011-00050-0003	104000	ALMENDROS-SIN VARIEDAD	S	1,94	0,00
4090239	04-019-011-00050-0004	104000	ALMENDROS-SIN VARIEDAD	S	0,21	0,00
4090241	04-019-011-00051-0001	104000	ALMENDROS-SIN VARIEDAD	S	1,35	0,00





**CADIZ**

**APELLIDOS Y NOMBRE / RAZÓN SOCIAL** **NIF** **EXPEDIENTE** **SUP. PROPUESTA (ha)**  
 OÑATE GOMEZ ILDEFONSO \*\*\*\*8341\* 1223595 1,57

**PROPUESTA** **SOLICITA PRIMA VOL.** **PROPUESTA PRIMA VOL.**  
 INADMITIDO SI INADMITIDO

**IMPORTE POR ANUALIDAD**

	<b><u>2018</u></b>	<b><u>2019</u></b>	<b><u>2020</u></b>	<b><u>2021</u></b>	<b><u>2022</u></b>
<b>IMPORTE MÁXIMO SUBVENCIONABLE</b>	291,58 €	291,58 €	291,58 €	291,58 €	291,58 €
<b>IMPORTE MEDIO DE TRANSFERENCIA (€/ha)</b>	185,72 €	185,72 €	185,72 €	185,72 €	185,72 €

**RESUMEN POR GRUPO DE PAGO**

<b><u>GRUPO DE PAGO</u></b>	<b><u>SUP. PROPUESTA (ha)</u></b>
SISTEMAS SOSTENIBLES CULTIVOS LEÑOSOS - ALMENDRO - CUBIERTA SEMBRADA - 8%<PENDIENTE<=20%	1,39
SISTEMAS SOSTENIBLES CULTIVOS LEÑOSOS - ALMENDRO - CUBIERTA SEMBRADA - PENDIENTE>20%	0,18

**RECINTOS PROPUESTOS**

<b><u>REF.</u></b>	<b><u>REFERENCIA SIGPAC</u></b>	<b><u>CULTIVO DESCRIPCIÓN CULTIVO</u></b>	<b><u>MÉTODO S/R IMPLANT.</u></b>	<b><u>PEND. MEDIA (%)</u></b>	<b><u>SUP. DEC. ADMIN. (ha)</u></b>	<b><u>SUP. CAMPO (ha)</u></b>	<b><u>SUP. PROPUESTA (ha)</u></b>
1700000005592600	11-006-096-00015-0025	104000 ALMENDROS-SIN VARIEDAD	S Sembrada	13,73	0,15		0,15
-173491	11-006-096-00001-0010	104000 ALMENDROS-SIN VARIEDAD	S Sembrada	15,54	0,82		0,82
1700000005592603	11-006-096-00015-0021	104000 ALMENDROS-SIN VARIEDAD	S Sembrada	18,21	0,42		0,42
1700000005592602	11-006-096-00015-0005	104000 ALMENDROS-SIN VARIEDAD	S Sembrada	32,35	0,18		0,18

**INCIDENCIAS****INCIDENCIA DESCRIPCIÓN**

80902 Titular no inscrito en ninguna Agrupación de Producción Integrada del cultivo solicitado.

**RESUMEN CRITERIOS DE SELECCIÓN****10.1.6 Sistemas sostenibles de cultivos leñosos - Conv 2018****PUNTOS: 6,00**

	<b><u>PUNTOS</u></b>	<b><u>CUMPLE</u></b>
<b>Porcentaje de superficie determinada situada en cuencas de embalses destinados a consumo humano</b>	0,00	0.0%
<b>Porcentaje de superficie determinada situada en zonas RAMSAR</b>	0,00	0.0%
<b>Porcentaje de superficie determinada en zonas vulnerables a la contaminación por nitratos</b>	0,00	0.0%
<b>Pendiente media de la explotación</b>	2,00	18.01%
<b>Porcentaje de superficie determinada en Red Natura 2000</b>	0,00	0.0%
<b>Porcentaje de superficie determinada en secano</b>	4,00	100.0%



**DETALLE CRITERIOS DE SELECCIÓN****10.1.6 Sistemas sostenibles de cultivos leñosos - Conv 2018****PUNTOS:** 6,00**Porcentaje de superficie determinada situada en cuencas de embalses destinados a consumo humano****PUNTOS:** 0,00 0.0%

<u>REF.</u>	<u>REFERENCIA SIGPAC</u>	<u>CULTIVO</u>	<u>DESCRIPCIÓN CULTIVO</u>	<u>S/R</u>	<u>SUP. PROPUESTA (ha)</u>	<u>SUP. CUMPLE (ha)</u>
-173491	11-006-096-00001-0010	104000	ALMENDROS-SIN VARIEDAD	S	0,82	0,00
1700000005592602	11-006-096-00015-0005	104000	ALMENDROS-SIN VARIEDAD	S	0,18	0,00
1700000005592603	11-006-096-00015-0021	104000	ALMENDROS-SIN VARIEDAD	S	0,42	0,00
1700000005592600	11-006-096-00015-0025	104000	ALMENDROS-SIN VARIEDAD	S	0,15	0,00

**Porcentaje de superficie determinada situada en zonas RAMSAR****PUNTOS:** 0,00 0.0%

<u>REF.</u>	<u>REFERENCIA SIGPAC</u>	<u>CULTIVO</u>	<u>DESCRIPCIÓN CULTIVO</u>	<u>S/R</u>	<u>SUP. PROPUESTA (ha)</u>	<u>SUP. CUMPLE (ha)</u>
-173491	11-006-096-00001-0010	104000	ALMENDROS-SIN VARIEDAD	S	0,82	0,00
1700000005592602	11-006-096-00015-0005	104000	ALMENDROS-SIN VARIEDAD	S	0,18	0,00
1700000005592603	11-006-096-00015-0021	104000	ALMENDROS-SIN VARIEDAD	S	0,42	0,00
1700000005592600	11-006-096-00015-0025	104000	ALMENDROS-SIN VARIEDAD	S	0,15	0,00

**Porcentaje de superficie determinada en zonas vulnerables a la contaminación por nitratos****PUNTOS:** 0,00 0.0%

<u>REF.</u>	<u>REFERENCIA SIGPAC</u>	<u>CULTIVO</u>	<u>DESCRIPCIÓN CULTIVO</u>	<u>S/R</u>	<u>SUP. PROPUESTA (ha)</u>	<u>SUP. CUMPLE (ha)</u>
-173491	11-006-096-00001-0010	104000	ALMENDROS-SIN VARIEDAD	S	0,82	0,00
1700000005592602	11-006-096-00015-0005	104000	ALMENDROS-SIN VARIEDAD	S	0,18	0,00
1700000005592603	11-006-096-00015-0021	104000	ALMENDROS-SIN VARIEDAD	S	0,42	0,00
1700000005592600	11-006-096-00015-0025	104000	ALMENDROS-SIN VARIEDAD	S	0,15	0,00

**Pendiente media de la explotación****PUNTOS:** 2,00 18.01%

<u>REF.</u>	<u>REFERENCIA SIGPAC</u>	<u>CULTIVO</u>	<u>DESCRIPCIÓN CULTIVO</u>	<u>S/R</u>	<u>PENDIENTE MEDIA (%)</u>	<u>SUP. PROPUESTA (ha)</u>
-173491	11-006-096-00001-0010	104000	ALMENDROS-SIN VARIEDAD	S	15,54	0,82
1700000005592602	11-006-096-00015-0005	104000	ALMENDROS-SIN VARIEDAD	S	32,35	0,18
1700000005592603	11-006-096-00015-0021	104000	ALMENDROS-SIN VARIEDAD	S	18,21	0,42
1700000005592600	11-006-096-00015-0025	104000	ALMENDROS-SIN VARIEDAD	S	13,73	0,15

**Porcentaje de superficie determinada en Red Natura 2000****PUNTOS:** 0,00 0.0%

<u>REF.</u>	<u>REFERENCIA SIGPAC</u>	<u>CULTIVO</u>	<u>DESCRIPCIÓN CULTIVO</u>	<u>S/R</u>	<u>SUP. PROPUESTA (ha)</u>	<u>SUP. CUMPLE (ha)</u>
-173491	11-006-096-00001-0010	104000	ALMENDROS-SIN VARIEDAD	S	0,82	0,00
1700000005592602	11-006-096-00015-0005	104000	ALMENDROS-SIN VARIEDAD	S	0,18	0,00
1700000005592603	11-006-096-00015-0021	104000	ALMENDROS-SIN VARIEDAD	S	0,42	0,00
1700000005592600	11-006-096-00015-0025	104000	ALMENDROS-SIN VARIEDAD	S	0,15	0,00

**Porcentaje de superficie determinada en secano****PUNTOS:** 4,00 100.0%

<u>REF.</u>	<u>REFERENCIA SIGPAC</u>	<u>CULTIVO</u>	<u>DESCRIPCIÓN CULTIVO</u>	<u>S/R</u>	<u>SUP. PROPUESTA (ha)</u>	<u>SUP. CUMPLE (ha)</u>
-173491	11-006-096-00001-0010	104000	ALMENDROS-SIN VARIEDAD	S	0,82	0,00
1700000005592602	11-006-096-00015-0005	104000	ALMENDROS-SIN VARIEDAD	S	0,18	0,00
1700000005592603	11-006-096-00015-0021	104000	ALMENDROS-SIN VARIEDAD	S	0,42	0,00

<u>REF.</u>	<u>REFERENCIA SIGPAC</u>	<u>CULTIVO</u>	<u>DESCRIPCIÓN CULTIVO</u>	<u>S/R</u>	<u>SUP. PROPUESTA (ha)</u>	<u>SUP. CUMPLE (ha)</u>
1700000005592600	11-006-096-00015-0025	104000	ALMENDROS-SIN VARIEDAD	S	0,15	0,00



<u>APELLIDOS Y NOMBRE / RAZÓN SOCIAL</u>	<u>NIF</u>	<u>EXPEDIENTE</u>	<u>SUP. PROPUESTA (ha)</u>
RANCHO VERDE, S.L.	****0062*	1120157	33,81

<u>PROPUESTA ADMITIDO</u>	<u>SOLICITA PRIMA VOL. SI</u>	<u>PROPUESTA PRIMA VOL. ADMITIDO</u>

**IMPORTE POR ANUALIDAD**

	<u>2018</u>	<u>2019</u>	<u>2020</u>	<u>2021</u>	<u>2022</u>
IMPORTE MÁXIMO SUBVENCIONABLE	6.965,87 €	6.965,87 €	6.965,87 €	6.965,87 €	6.965,87 €
IMPORTE MEDIO DE TRANSFERENCIA (€/ha)	206,03 €	206,03 €	206,03 €	206,03 €	206,03 €

**RESUMEN POR GRUPO DE PAGO**

<u>GRUPO DE PAGO</u>	<u>SUP. PROPUESTA (ha)</u>
SISTEMAS SOSTENIBLES CULTIVOS LEÑOSOS - ALMENDRO - CUBIERTA SEMBRADA - 8%<PENDIENTE<=20%	33,81

**RECINTOS PROPUESTOS**

<u>REF.</u>	<u>REFERENCIA SIGPAC</u>	<u>CULTIVO</u>	<u>DESCRIPCIÓN CULTIVO</u>	<u>S/R</u>	<u>MÉTODO IMPLANT.</u>	<u>PEND. MEDIA (%)</u>	<u>SUP. DEC. ADMIN. (ha)</u>	<u>SUP. CAMPO (ha)</u>	<u>SUP. PROPUESTA (ha)</u>
1700000006462251	11-020-072-00066-0034	104000	ALMENDROS-SIN VARIEDAD	R	Sembrada	17,57	6,66		6,66
1700000006462252	11-020-072-00066-0028	104000	ALMENDROS-SIN VARIEDAD	R	Sembrada	17,76	27,15		27,15

**RESUMEN CRITERIOS DE SELECCIÓN**

**10.1.6 Sistemas sostenibles de cultivos leñosos - Conv 2018** PUNTOS: 6,00

	<u>PUNTOS</u>	<u>CUMPLE</u>
Porcentaje de superficie determinada situada en cuencas de embalses destinados a consumo humano	0,00	0.0%
Porcentaje de superficie determinada situada en zonas RAMSAR	0,00	0.0%
Porcentaje de superficie determinada en zonas vulnerables a la contaminación por nitratos	4,00	100.0%
Pendiente media de la explotación	2,00	17.72%
Porcentaje de superficie determinada en Red Natura 2000	0,00	0.0%
Porcentaje de superficie determinada en secano	0,00	0.0%



**DETALLE CRITERIOS DE SELECCIÓN****10.1.6 Sistemas sostenibles de cultivos leñosos - Conv 2018****PUNTOS: 6,00****Porcentaje de superficie determinada situada en cuencas de embalses destinados a consumo humano****PUNTOS: 0,00 0.0%**

<u>REF.</u>	<u>REFERENCIA SIGPAC</u>	<u>CULTIVO</u>	<u>DESCRIPCIÓN CULTIVO</u>	<u>S/R</u>	<u>SUP. PROPUESTA (ha)</u>	<u>SUP. CUMPLE (ha)</u>
1700000006462252	11-020-072-00066-0028	104000	ALMENDROS-SIN VARIEDAD	R	27,15	0,00
1700000006462251	11-020-072-00066-0034	104000	ALMENDROS-SIN VARIEDAD	R	6,66	0,00

**Porcentaje de superficie determinada situada en zonas RAMSAR****PUNTOS: 0,00 0.0%**

<u>REF.</u>	<u>REFERENCIA SIGPAC</u>	<u>CULTIVO</u>	<u>DESCRIPCIÓN CULTIVO</u>	<u>S/R</u>	<u>SUP. PROPUESTA (ha)</u>	<u>SUP. CUMPLE (ha)</u>
1700000006462252	11-020-072-00066-0028	104000	ALMENDROS-SIN VARIEDAD	R	27,15	0,00
1700000006462251	11-020-072-00066-0034	104000	ALMENDROS-SIN VARIEDAD	R	6,66	0,00

**Porcentaje de superficie determinada en zonas vulnerables a la contaminación por nitratos****PUNTOS: 4,00 100.0%**

<u>REF.</u>	<u>REFERENCIA SIGPAC</u>	<u>CULTIVO</u>	<u>DESCRIPCIÓN CULTIVO</u>	<u>S/R</u>	<u>SUP. PROPUESTA (ha)</u>	<u>SUP. CUMPLE (ha)</u>
1700000006462252	11-020-072-00066-0028	104000	ALMENDROS-SIN VARIEDAD	R	27,15	27,15
1700000006462251	11-020-072-00066-0034	104000	ALMENDROS-SIN VARIEDAD	R	6,66	6,66

**Pendiente media de la explotación****PUNTOS: 2,00 17.72%**

<u>REF.</u>	<u>REFERENCIA SIGPAC</u>	<u>CULTIVO</u>	<u>DESCRIPCIÓN CULTIVO</u>	<u>S/R</u>	<u>PENDIENTE MEDIA (%)</u>	<u>SUP. PROPUESTA (ha)</u>
1700000006462252	11-020-072-00066-0028	104000	ALMENDROS-SIN VARIEDAD	R	17,76	27,15
1700000006462251	11-020-072-00066-0034	104000	ALMENDROS-SIN VARIEDAD	R	17,57	6,66

**Porcentaje de superficie determinada en Red Natura 2000****PUNTOS: 0,00 0.0%**

<u>REF.</u>	<u>REFERENCIA SIGPAC</u>	<u>CULTIVO</u>	<u>DESCRIPCIÓN CULTIVO</u>	<u>S/R</u>	<u>SUP. PROPUESTA (ha)</u>	<u>SUP. CUMPLE (ha)</u>
1700000006462252	11-020-072-00066-0028	104000	ALMENDROS-SIN VARIEDAD	R	27,15	0,00
1700000006462251	11-020-072-00066-0034	104000	ALMENDROS-SIN VARIEDAD	R	6,66	0,00

**Porcentaje de superficie determinada en secano****PUNTOS: 0,00 0.0%**

<u>REF.</u>	<u>REFERENCIA SIGPAC</u>	<u>CULTIVO</u>	<u>DESCRIPCIÓN CULTIVO</u>	<u>S/R</u>	<u>SUP. PROPUESTA (ha)</u>	<u>SUP. CUMPLE (ha)</u>
1700000006462252	11-020-072-00066-0028	104000	ALMENDROS-SIN VARIEDAD	R	27,15	0,00
1700000006462251	11-020-072-00066-0034	104000	ALMENDROS-SIN VARIEDAD	R	6,66	0,00



**CÓRDOBA**

**APELLIDOS Y NOMBRE / RAZÓN SOCIAL** **NIF** **EXPEDIENTE** **SUP. PROPUESTA (ha)**  
 AGRICOLA EL FADO, SL \*\*\*\*6475\* 1053277 28,81

**PROPUESTA** **SOLICITA PRIMA VOL.** **PROPUESTA PRIMA VOL.**  
 ADMITIDO SI ADMITIDO

**IMPORTE POR ANUALIDAD**

	<u>2018</u>	<u>2019</u>	<u>2020</u>	<u>2021</u>	<u>2022</u>
IMPORTE MÁXIMO SUBVENCIONABLE	5.935,72 €	5.935,72 €	5.935,72 €	5.935,72 €	5.935,72 €
IMPORTE MEDIO DE TRANSFERENCIA (€/ha)	206,03 €	206,03 €	206,03 €	206,03 €	206,03 €

**RESUMEN POR GRUPO DE PAGO**

**GRUPO DE PAGO** **SUP. PROPUESTA (ha)**  
 SISTEMAS SOSTENIBLES CULTIVOS LEÑOSOS - ALMENDRO - CUBIERTA SEMBRADA - 8%<PENDIENTE<=20% 28,81

**RECINTOS PROPUESTOS**

<u>REF.</u>	<u>REFERENCIA SIGPAC</u>	<u>CULTIVO</u>	<u>DESCRIPCIÓN CULTIVO</u>	<u>MÉTODO</u>	<u>PEND. MEDIA</u>	<u>SUP. DEC. ADMIN.</u>	<u>SUP. CAMPO</u>	<u>SUP. PROPUESTA (ha)</u>
				<u>S/R IMPLANT.</u>	<u>(%)</u>	<u>(ha)</u>	<u>(ha)</u>	
1700000003495416	14-060-016-00014-0005	104000	ALMENDROS-SIN VARIEDAD	R	Sembrada	8,06	12,07	12,07
1700000003495414	14-060-016-00014-0009	104000	ALMENDROS-SIN VARIEDAD	R	Sembrada	8,90	5,93	5,93
1700000003495415	14-060-016-00014-0008	104000	ALMENDROS-SIN VARIEDAD	R	Sembrada	9,88	0,92	0,92
1700000003495417	14-060-015-00001-0005	104000	ALMENDROS-SIN VARIEDAD	R	Sembrada	16,87	9,89	9,89

**RESUMEN CRITERIOS DE SELECCIÓN**

**10.1.6 Sistemas sostenibles de cultivos leñosos - Conv 2018** PUNTOS: 1,00

	<u>PUNTOS</u>	<u>CUMPLE</u>
Porcentaje de superficie determinada situada en cuencas de embalses destinados a consumo humano	0,00	0.0%
Porcentaje de superficie determinada situada en zonas RAMSAR	0,00	0.0%
Porcentaje de superficie determinada en zonas vulnerables a la contaminación por nitratos	0,00	0.0%
Pendiente media de la explotación	1,00	11.32%
Porcentaje de superficie determinada en Red Natura 2000	0,00	0.0%
Porcentaje de superficie determinada en secano	0,00	0.0%





**DETALLE CRITERIOS DE SELECCIÓN**

**10.1.6 Sistemas sostenibles de cultivos leñosos - Conv 2018**

**PUNTOS:** 1,00

**Porcentaje de superficie determinada situada en cuencas de embalses destinados a consumo humano** **PUNTOS:** 0,00 0.0%

<u>REF.</u>	<u>REFERENCIA SIGPAC</u>	<u>CULTIVO</u>	<u>DESCRIPCIÓN CULTIVO</u>	<u>S/R</u>	<u>SUP. PROPUESTA (ha)</u>	<u>SUP. CUMPLE (ha)</u>
1700000003495417	14-060-015-00001-0005	104000	ALMENDROS-SIN VARIEDAD	R	9,89	0,00
1700000003495416	14-060-016-00014-0005	104000	ALMENDROS-SIN VARIEDAD	R	12,07	0,00
1700000003495415	14-060-016-00014-0008	104000	ALMENDROS-SIN VARIEDAD	R	0,92	0,00
1700000003495414	14-060-016-00014-0009	104000	ALMENDROS-SIN VARIEDAD	R	5,93	0,00

**Porcentaje de superficie determinada situada en zonas RAMSAR** **PUNTOS:** 0,00 0.0%

<u>REF.</u>	<u>REFERENCIA SIGPAC</u>	<u>CULTIVO</u>	<u>DESCRIPCIÓN CULTIVO</u>	<u>S/R</u>	<u>SUP. PROPUESTA (ha)</u>	<u>SUP. CUMPLE (ha)</u>
1700000003495417	14-060-015-00001-0005	104000	ALMENDROS-SIN VARIEDAD	R	9,89	0,00
1700000003495416	14-060-016-00014-0005	104000	ALMENDROS-SIN VARIEDAD	R	12,07	0,00
1700000003495415	14-060-016-00014-0008	104000	ALMENDROS-SIN VARIEDAD	R	0,92	0,00
1700000003495414	14-060-016-00014-0009	104000	ALMENDROS-SIN VARIEDAD	R	5,93	0,00

**Porcentaje de superficie determinada en zonas vulnerables a la contaminación por nitratos** **PUNTOS:** 0,00 0.0%

<u>REF.</u>	<u>REFERENCIA SIGPAC</u>	<u>CULTIVO</u>	<u>DESCRIPCIÓN CULTIVO</u>	<u>S/R</u>	<u>SUP. PROPUESTA (ha)</u>	<u>SUP. CUMPLE (ha)</u>
1700000003495417	14-060-015-00001-0005	104000	ALMENDROS-SIN VARIEDAD	R	9,89	0,00
1700000003495416	14-060-016-00014-0005	104000	ALMENDROS-SIN VARIEDAD	R	12,07	0,00
1700000003495415	14-060-016-00014-0008	104000	ALMENDROS-SIN VARIEDAD	R	0,92	0,00
1700000003495414	14-060-016-00014-0009	104000	ALMENDROS-SIN VARIEDAD	R	5,93	0,00

**Pendiente media de la explotación** **PUNTOS:** 1,00 11.32%

<u>REF.</u>	<u>REFERENCIA SIGPAC</u>	<u>CULTIVO</u>	<u>DESCRIPCIÓN CULTIVO</u>	<u>S/R</u>	<u>PENDIENTE MEDIA (%)</u>	<u>SUP. PROPUESTA (ha)</u>
1700000003495417	14-060-015-00001-0005	104000	ALMENDROS-SIN VARIEDAD	R	16,87	9,89
1700000003495416	14-060-016-00014-0005	104000	ALMENDROS-SIN VARIEDAD	R	8,06	12,07
1700000003495415	14-060-016-00014-0008	104000	ALMENDROS-SIN VARIEDAD	R	9,88	0,92
1700000003495414	14-060-016-00014-0009	104000	ALMENDROS-SIN VARIEDAD	R	8,90	5,93

**Porcentaje de superficie determinada en Red Natura 2000** **PUNTOS:** 0,00 0.0%

<u>REF.</u>	<u>REFERENCIA SIGPAC</u>	<u>CULTIVO</u>	<u>DESCRIPCIÓN CULTIVO</u>	<u>S/R</u>	<u>SUP. PROPUESTA (ha)</u>	<u>SUP. CUMPLE (ha)</u>
1700000003495417	14-060-015-00001-0005	104000	ALMENDROS-SIN VARIEDAD	R	9,89	0,00
1700000003495416	14-060-016-00014-0005	104000	ALMENDROS-SIN VARIEDAD	R	12,07	0,00
1700000003495415	14-060-016-00014-0008	104000	ALMENDROS-SIN VARIEDAD	R	0,92	0,00
1700000003495414	14-060-016-00014-0009	104000	ALMENDROS-SIN VARIEDAD	R	5,93	0,00

**Porcentaje de superficie determinada en secano** **PUNTOS:** 0,00 0.0%

<u>REF.</u>	<u>REFERENCIA SIGPAC</u>	<u>CULTIVO</u>	<u>DESCRIPCIÓN CULTIVO</u>	<u>S/R</u>	<u>SUP. PROPUESTA (ha)</u>	<u>SUP. CUMPLE (ha)</u>
1700000003495417	14-060-015-00001-0005	104000	ALMENDROS-SIN VARIEDAD	R	9,89	0,00
1700000003495416	14-060-016-00014-0005	104000	ALMENDROS-SIN VARIEDAD	R	12,07	0,00
1700000003495415	14-060-016-00014-0008	104000	ALMENDROS-SIN VARIEDAD	R	0,92	0,00

<u>REF.</u>	<u>REFERENCIA SIGPAC</u>	<u>CULTIVO</u>	<u>DESCRIPCIÓN CULTIVO</u>	<u>S/R</u>	<u>SUP. PROPUESTA (ha)</u>	<u>SUP. CUMPLE (ha)</u>
1700000003495414	14-060-016-00014-0009	104000	ALMENDROS-SIN VARIEDAD	R	5,93	0,00



<u>APELLIDOS Y NOMBRE / RAZÓN SOCIAL</u>	<u>NIF</u>	<u>EXPEDIENTE</u>	<u>SUP. PROPUESTA (ha)</u>
ECOLOGICOS DEL LOBATON SLU	***3683*	1081246	0,00
<u>PROPUESTA</u> INADMITIDO	<u>SOLICITA PRIMA VOL.</u> SI	<u>PROPUESTA PRIMA VOL.</u> INADMITIDO	
<u>IMPORTE POR ANUALIDAD</u>			

	<u>2018</u>	<u>2019</u>	<u>2020</u>	<u>2021</u>	<u>2022</u>
IMPORTE MÁXIMO SUBVENCIONABLE	0,00 €	0,00 €	0,00 €	0,00 €	0,00 €
IMPORTE MEDIO DE TRANSFERENCIA (€/ha)	0,00 €	0,00 €	0,00 €	0,00 €	0,00 €

**INCIDENCIAS**

**INCIDENCIA DESCRIPCIÓN**

7138	Código de prima voluntaria indicada en el recinto, no correcto o nulo para la operación 10.1.6. Ref:-60057 Recinto:14-900-032-00088-018 Cultivo:104000 ALMENDROS-SIN VARIEDAD Secano Ref:-60058 Recinto:14-900-032-00088-018 Cultivo:104000 ALMENDROS-SIN VARIEDAD Secano
7145	Método de implantación de la cubierta vegetal indicado en el impreso PAC no correcto o es nulo. Ref:-60057 Recinto:14-900-032-00088-018 Cultivo:104000 ALMENDROS-SIN VARIEDAD Secano Ref:-60058 Recinto:14-900-032-00088-018 Cultivo:104000 ALMENDROS-SIN VARIEDAD Secano
80906	Superficie admisible para la ayuda menor que la mínima requerida (anexo 1, Orden 26 de mayo de 2015) Sup. Resuelta:0

**RESUMEN CRITERIOS DE SELECCIÓN**

**10.1.6 Sistemas sostenibles de cultivos leñosos - Conv 2018**

PUNTOS: 0,00

	<u>PUNTOS</u>	<u>CUMPLE</u>
Porcentaje de superficie determinada situada en cuencas de embalses destinados a consumo humano	0,00	0.0%
Porcentaje de superficie determinada situada en zonas RAMSAR	0,00	0.0%
Porcentaje de superficie determinada en zonas vulnerables a la contaminación por nitratos	0,00	0.0%
Pendiente media de la explotación	0,00	0.0%
Porcentaje de superficie determinada en Red Natura 2000	0,00	0.0%
Porcentaje de superficie determinada en secoano	0,00	0.0%

**DETALLE CRITERIOS DE SELECCIÓN**

**10.1.6 Sistemas sostenibles de cultivos leñosos - Conv 2018**

PUNTOS: 0,00

Porcentaje de superficie determinada situada en cuencas de embalses destinados a consumo humano	PUNTOS:	0,00	0.0%
Porcentaje de superficie determinada situada en zonas RAMSAR	PUNTOS:	0,00	0.0%
Porcentaje de superficie determinada en zonas vulnerables a la contaminación por nitratos	PUNTOS:	0,00	0.0%
Pendiente media de la explotación	PUNTOS:	0,00	0.0%
Porcentaje de superficie determinada en Red Natura 2000	PUNTOS:	0,00	0.0%
Porcentaje de superficie determinada en secoano	PUNTOS:	0,00	0.0%



<u>APELLIDOS Y NOMBRE / RAZÓN SOCIAL</u>	<u>NIF</u>	<u>EXPEDIENTE</u>	<u>SUP. PROPUESTA (ha)</u>
EXPANSIÓN AGRÍCOLA DEL SUR SL	****6774*	1221613	46,42
<u>PROPUESTA ADMITIDO</u>	<u>SOLICITA PRIMA VOL. SI</u>	<u>PROPUESTA PRIMA VOL. ADMITIDO</u>	

**IMPORTE POR ANUALIDAD**

	<u>2018</u>	<u>2019</u>	<u>2020</u>	<u>2021</u>	<u>2022</u>
IMPORTE MÁXIMO SUBVENCIONABLE	9.034,42 €	9.034,42 €	9.034,42 €	9.034,42 €	9.034,42 €
IMPORTE MEDIO DE TRANSFERENCIA (€/ha)	194,62 €	194,62 €	194,62 €	194,62 €	194,62 €

**RESUMEN POR GRUPO DE PAGO**

<u>GRUPO DE PAGO</u>	<u>SUP. PROPUESTA (ha)</u>
SISTEMAS SOSTENIBLES CULTIVOS LEÑOSOS - ALMENDRO - CUBIERTA SEMBRADA - 8%<PENDIENTE<=20%	46,42

**RECINTOS PROPUESTOS**

<u>REF.</u>	<u>REFERENCIA SIGPAC</u>	<u>CULTIVO</u>	<u>DESCRIPCIÓN CULTIVO</u>	<u>S/R</u>	<u>MÉTODO IMPLANT.</u>	<u>PEND. MEDIA (%)</u>	<u>SUP. DEC. ADMIN. (ha)</u>	<u>SUP. CAMPO (ha)</u>	<u>SUP. PROPUESTA (ha)</u>
4149454	14-900-068-00055-0002	104000	ALMENDROS-SIN VARIEDAD	R	Sembrada	8,07	22,02		22,02
1700000006791243	14-900-068-00140-0003	104000	ALMENDROS-SIN VARIEDAD	R	Sembrada	9,29	5,90		5,90
1700000006791242	14-900-068-00059-0001	104000	ALMENDROS-SIN VARIEDAD	R	Sembrada	9,33	14,42		14,42
4149625	14-900-068-00099-0001	104000	ALMENDROS-SIN VARIEDAD	R	Sembrada	11,36	4,08		4,08

**INCIDENCIAS**

**INCIDENCIA DESCRIPCIÓN**

80905 Cultivo, variedad, regimen y/o uso del recinto SIGPAC no compatible con la operación (anexo III.I, Orden 26 mayo 2015)  
 Ref:4149633 Recinto:14-900-068-00153-001 Cultivo:104000 ALMENDROS-SIN VARIEDAD Regadio Uso:TA

**RESUMEN CRITERIOS DE SELECCIÓN**

**10.1.6 Sistemas sostenibles de cultivos leñosos - Conv 2018**

PUNTOS: 5,00

	<u>PUNTOS</u>	<u>CUMPLE</u>
Porcentaje de superficie determinada situada en cuencas de embalses destinados a consumo humano	0,00	0.0%
Porcentaje de superficie determinada situada en zonas RAMSAR	0,00	0.0%
Porcentaje de superficie determinada en zonas vulnerables a la contaminación por nitratos	4,00	100.0%
Pendiente media de la explotación	1,00	8.91%
Porcentaje de superficie determinada en Red Natura 2000	0,00	0.0%
Porcentaje de superficie determinada en secano	0,00	0.0%



**DETALLE CRITERIOS DE SELECCIÓN**

**10.1.6 Sistemas sostenibles de cultivos leñosos - Conv 2018**

**PUNTOS: 5,00**

**Porcentaje de superficie determinada situada en cuencas de embalses destinados a consumo humano PUNTOS: 0,00 0.0%**

<u>REF.</u>	<u>REFERENCIA SIGPAC</u>	<u>CULTIVO</u>	<u>DESCRIPCIÓN CULTIVO</u>	<u>S/R</u>	<u>SUP. PROPUESTA (ha)</u>	<u>SUP. CUMPLE (ha)</u>
4149454	14-900-068-00055-0002	104000	ALMENDROS-SIN VARIEDAD	R	22,02	0,00
1700000006791242	14-900-068-00059-0001	104000	ALMENDROS-SIN VARIEDAD	R	14,42	0,00
4149625	14-900-068-00099-0001	104000	ALMENDROS-SIN VARIEDAD	R	4,08	0,00
1700000006791243	14-900-068-00140-0003	104000	ALMENDROS-SIN VARIEDAD	R	5,90	0,00

**Porcentaje de superficie determinada situada en zonas RAMSAR PUNTOS: 0,00 0.0%**

<u>REF.</u>	<u>REFERENCIA SIGPAC</u>	<u>CULTIVO</u>	<u>DESCRIPCIÓN CULTIVO</u>	<u>S/R</u>	<u>SUP. PROPUESTA (ha)</u>	<u>SUP. CUMPLE (ha)</u>
4149454	14-900-068-00055-0002	104000	ALMENDROS-SIN VARIEDAD	R	22,02	0,00
1700000006791242	14-900-068-00059-0001	104000	ALMENDROS-SIN VARIEDAD	R	14,42	0,00
4149625	14-900-068-00099-0001	104000	ALMENDROS-SIN VARIEDAD	R	4,08	0,00
1700000006791243	14-900-068-00140-0003	104000	ALMENDROS-SIN VARIEDAD	R	5,90	0,00

**Porcentaje de superficie determinada en zonas vulnerables a la contaminación por nitratos PUNTOS: 4,00 100.0%**

<u>REF.</u>	<u>REFERENCIA SIGPAC</u>	<u>CULTIVO</u>	<u>DESCRIPCIÓN CULTIVO</u>	<u>S/R</u>	<u>SUP. PROPUESTA (ha)</u>	<u>SUP. CUMPLE (ha)</u>
4149454	14-900-068-00055-0002	104000	ALMENDROS-SIN VARIEDAD	R	22,02	22,02
1700000006791242	14-900-068-00059-0001	104000	ALMENDROS-SIN VARIEDAD	R	14,42	14,42
4149625	14-900-068-00099-0001	104000	ALMENDROS-SIN VARIEDAD	R	4,08	4,08
1700000006791243	14-900-068-00140-0003	104000	ALMENDROS-SIN VARIEDAD	R	5,90	5,90

**Pendiente media de la explotación PUNTOS: 1,00 8.91%**

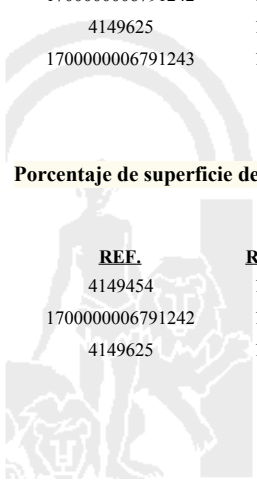
<u>REF.</u>	<u>REFERENCIA SIGPAC</u>	<u>CULTIVO</u>	<u>DESCRIPCIÓN CULTIVO</u>	<u>S/R</u>	<u>PENDIENTE MEDIA (%)</u>	<u>SUP. PROPUESTA (ha)</u>
4149454	14-900-068-00055-0002	104000	ALMENDROS-SIN VARIEDAD	R	8,07	22,02
1700000006791242	14-900-068-00059-0001	104000	ALMENDROS-SIN VARIEDAD	R	9,33	14,42
4149625	14-900-068-00099-0001	104000	ALMENDROS-SIN VARIEDAD	R	11,36	4,08
1700000006791243	14-900-068-00140-0003	104000	ALMENDROS-SIN VARIEDAD	R	9,29	5,90

**Porcentaje de superficie determinada en Red Natura 2000 PUNTOS: 0,00 0.0%**

<u>REF.</u>	<u>REFERENCIA SIGPAC</u>	<u>CULTIVO</u>	<u>DESCRIPCIÓN CULTIVO</u>	<u>S/R</u>	<u>SUP. PROPUESTA (ha)</u>	<u>SUP. CUMPLE (ha)</u>
4149454	14-900-068-00055-0002	104000	ALMENDROS-SIN VARIEDAD	R	22,02	0,00
1700000006791242	14-900-068-00059-0001	104000	ALMENDROS-SIN VARIEDAD	R	14,42	0,00
4149625	14-900-068-00099-0001	104000	ALMENDROS-SIN VARIEDAD	R	4,08	0,00
1700000006791243	14-900-068-00140-0003	104000	ALMENDROS-SIN VARIEDAD	R	5,90	0,00

**Porcentaje de superficie determinada en secano PUNTOS: 0,00 0.0%**

<u>REF.</u>	<u>REFERENCIA SIGPAC</u>	<u>CULTIVO</u>	<u>DESCRIPCIÓN CULTIVO</u>	<u>S/R</u>	<u>SUP. PROPUESTA (ha)</u>	<u>SUP. CUMPLE (ha)</u>
4149454	14-900-068-00055-0002	104000	ALMENDROS-SIN VARIEDAD	R	22,02	0,00
1700000006791242	14-900-068-00059-0001	104000	ALMENDROS-SIN VARIEDAD	R	14,42	0,00
4149625	14-900-068-00099-0001	104000	ALMENDROS-SIN VARIEDAD	R	4,08	0,00



<u>REF.</u>	<u>REFERENCIA SIGPAC</u>	<u>CULTIVO</u>	<u>DESCRIPCIÓN CULTIVO</u>	<u>S/R</u>	<u>SUP. PROPUESTA (ha)</u>	<u>SUP. CUMPLE (ha)</u>
1700000006791243	14-900-068-00140-0003	104000	ALMENDROS-SIN VARIEDAD	R	5,90	0,00





**APELLIDOS Y NOMBRE / RAZÓN SOCIAL**

HIDALGO LOPEZ NURIA

**NIF**

\*\*\*0241\*

**EXPEDIENTE**

1106370

**SUP. PROPUESTA (ha)**

0,00

**PROPUESTA**  
**INADMITIDO**

**SOLICITA PRIMA VOL.**  
**SI**

**PROPUESTA PRIMA VOL.**  
**INADMITIDO**

**IMPORTE POR ANUALIDAD**

	<u>2018</u>	<u>2019</u>	<u>2020</u>	<u>2021</u>	<u>2022</u>
<b>IMPORTE MÁXIMO SUBVENCIONABLE</b>	0,00 €	0,00 €	0,00 €	0,00 €	0,00 €
<b>IMPORTE MEDIO DE TRANSFERENCIA (€/ha)</b>	0,00 €	0,00 €	0,00 €	0,00 €	0,00 €

**INCIDENCIAS**

**INCIDENCIA DESCRIPCIÓN**

- 80905 Cultivo, variedad, regimen y/o uso del recinto SIGPAC no compatible con la operación (anexo III.I, Orden 26 mayo 2015)  
Ref:1700000006394755 Recinto:14-030-013-00043-001 Cultivo:104000 ALMENDROS-SIN VARIEDAD Regadio Uso:TA
- 80906 Superficie admisible para la ayuda menor que la mínima requerida (anexo 1, Orden 26 de mayo de 2015)  
Sup. Resuelta:0

**RESUMEN CRITERIOS DE SELECCIÓN**

**10.1.6 Sistemas sostenibles de cultivos leñosos - Conv 2018**

**PUNTOS: 0,00**

	<u>PUNTOS</u>	<u>CUMPLE</u>
<b>Porcentaje de superficie determinada situada en cuencas de embalses destinados a consumo humano</b>	0,00	0.0%
<b>Porcentaje de superficie determinada situada en zonas RAMSAR</b>	0,00	0.0%
<b>Porcentaje de superficie determinada en zonas vulnerables a la contaminación por nitratos</b>	0,00	0.0%
<b>Pendiente media de la explotación</b>	0,00	0.0%
<b>Porcentaje de superficie determinada en Red Natura 2000</b>	0,00	0.0%
<b>Porcentaje de superficie determinada en secano</b>	0,00	0.0%

**DETALLE CRITERIOS DE SELECCIÓN**

**10.1.6 Sistemas sostenibles de cultivos leñosos - Conv 2018**

**PUNTOS: 0,00**

<b>Porcentaje de superficie determinada situada en cuencas de embalses destinados a consumo humano</b>	<b>PUNTOS:</b> 0,00	0.0%
<b>Porcentaje de superficie determinada situada en zonas RAMSAR</b>	<b>PUNTOS:</b> 0,00	0.0%
<b>Porcentaje de superficie determinada en zonas vulnerables a la contaminación por nitratos</b>	<b>PUNTOS:</b> 0,00	0.0%
<b>Pendiente media de la explotación</b>	<b>PUNTOS:</b> 0,00	0.0%
<b>Porcentaje de superficie determinada en Red Natura 2000</b>	<b>PUNTOS:</b> 0,00	0.0%
<b>Porcentaje de superficie determinada en secano</b>	<b>PUNTOS:</b> 0,00	0.0%



<u>APELLIDOS Y NOMBRE / RAZÓN SOCIAL</u>	<u>NIF</u>	<u>EXPEDIENTE</u>	<u>SUP. PROPUESTA (ha)</u>
HIJOS DE MANUEL DEL PINO, S.L.	***6454*	1236021	55,56
<u>PROPUESTA ADMITIDO</u>	<u>SOLICITA PRIMA VOL.</u>		
	NO		

**IMPORTE POR ANUALIDAD**

	<u>2018</u>	<u>2019</u>	<u>2020</u>	<u>2021</u>	<u>2022</u>
IMPORTE MÁXIMO SUBVENCIONABLE	11.478,48 €	11.478,48 €	11.478,48 €	11.478,48 €	11.478,48 €
IMPORTE MEDIO DE TRANSFERENCIA (€/ha)	206,60 €	206,60 €	206,60 €	206,60 €	206,60 €

**RESUMEN POR GRUPO DE PAGO**

<u>GRUPO DE PAGO</u>	<u>SUP. PROPUESTA (ha)</u>
SISTEMAS SOSTENIBLES CULTIVOS LEÑOSOS - VID - CUBIERTA SEMBRADA - 8%<PENDIENTE<=20%	50,74
SISTEMAS SOSTENIBLES CULTIVOS LEÑOSOS - VID - CUBIERTA SEMBRADA - PENDIENTE>20%	4,82

**RECINTOS PROPUESTOS**

<u>REF.</u>	<u>REFERENCIA SIGPAC</u>	<u>CULTIVO</u>	<u>DESCRIPCIÓN CULTIVO</u>	<u>S/R</u>	<u>MÉTODO IMPLANT.</u>	<u>PEND. MEDIA (%)</u>	<u>SUP. DEC. ADMIN. (ha)</u>	<u>SUP. CAMPO (ha)</u>	<u>SUP. PROPUESTA (ha)</u>
170000006706523	14-042-033-00128-0004	102002	VIÑEDO VINIFICACIÓN-COSECHADA	R	Sembrada	9,29	31,76		31,76
4114097	14-042-033-00141-0002	102002	VIÑEDO VINIFICACIÓN-COSECHADA	R	Sembrada	13,20	18,98		18,98
170000006706521	14-042-033-00176-0003	102002	VIÑEDO VINIFICACIÓN-COSECHADA	S	Sembrada	20,78	2,84		2,84
170000006706505	14-042-033-00142-0001	102002	VIÑEDO VINIFICACIÓN-COSECHADA	R	Sembrada	21,80	1,98		1,98

**INCIDENCIAS**

**INCIDENCIA DESCRIPCIÓN**

80911	Recinto afectado por el requisito de superar una pendiente media del 8% para cubierta sembrada o del 20% para cubierta espontánea (requisito anexo 1, Orden 26 mayo 2015) Ref:170000006706498 Recinto:14-060-008-00040-001 Cultivo:102002 VIÑEDO VINIFICACIÓN-COSECHADA Regadío Pendiente media:12,48 Ref:170000006706494 Recinto:14-060-008-00041-001 Cultivo:102002 VIÑEDO VINIFICACIÓN-COSECHADA Regadío Pendiente media:11,59 Ref:170000006706518 Recinto:14-060-008-00042-001 Cultivo:102002 VIÑEDO VINIFICACIÓN-COSECHADA Regadío Pendiente media:14,11 Ref:170000006706495 Recinto:14-060-008-00064-001 Cultivo:102002 VIÑEDO VINIFICACIÓN-COSECHADA Regadío Pendiente media:14
-------	--

**RESUMEN CRITERIOS DE SELECCIÓN**

**10.1.6 Sistemas sostenibles de cultivos leñosos - Conv 2018**

PUNTOS: 2,05

	<u>PUNTOS</u>	<u>CUMPLE</u>
Porcentaje de superficie determinada situada en cuencas de embalses destinados a consumo humano	0,00	0.0%
Porcentaje de superficie determinada situada en zonas RAMSAR	0,00	0.0%
Porcentaje de superficie determinada en zonas vulnerables a la contaminación por nitratos	0,00	0.0%
Pendiente media de la explotación	1,00	11.66%
Porcentaje de superficie determinada en Red Natura 2000	0,00	0.0%
Porcentaje de superficie determinada en secano	1,05	5.11%



**DETALLE CRITERIOS DE SELECCIÓN**

**10.1.6 Sistemas sostenibles de cultivos leñosos - Conv 2018**

**PUNTOS: 2,05**

**Porcentaje de superficie determinada situada en cuencas de embalses destinados a consumo humano**

**PUNTOS: 0,00 0.0%**

<u>REF.</u>	<u>REFERENCIA SIGPAC</u>	<u>CULTIVO</u>	<u>DESCRIPCIÓN CULTIVO</u>	<u>S/R</u>	<u>SUP. PROPUESTA (ha)</u>	<u>SUP. CUMPLE (ha)</u>
170000006706523	14-042-033-00128-0004	102002	VIÑEDO VINIFICACIÓN-COSECHADA	R	31,76	0,00
4114097	14-042-033-00141-0002	102002	VIÑEDO VINIFICACIÓN-COSECHADA	R	18,98	0,00
170000006706505	14-042-033-00142-0001	102002	VIÑEDO VINIFICACIÓN-COSECHADA	R	1,98	0,00
170000006706521	14-042-033-00176-0003	102002	VIÑEDO VINIFICACIÓN-COSECHADA	S	2,84	0,00

**Porcentaje de superficie determinada situada en zonas RAMSAR**

**PUNTOS: 0,00 0.0%**

<u>REF.</u>	<u>REFERENCIA SIGPAC</u>	<u>CULTIVO</u>	<u>DESCRIPCIÓN CULTIVO</u>	<u>S/R</u>	<u>SUP. PROPUESTA (ha)</u>	<u>SUP. CUMPLE (ha)</u>
170000006706523	14-042-033-00128-0004	102002	VIÑEDO VINIFICACIÓN-COSECHADA	R	31,76	0,00
4114097	14-042-033-00141-0002	102002	VIÑEDO VINIFICACIÓN-COSECHADA	R	18,98	0,00
170000006706505	14-042-033-00142-0001	102002	VIÑEDO VINIFICACIÓN-COSECHADA	R	1,98	0,00
170000006706521	14-042-033-00176-0003	102002	VIÑEDO VINIFICACIÓN-COSECHADA	S	2,84	0,00

**Porcentaje de superficie determinada en zonas vulnerables a la contaminación por nitratos**

**PUNTOS: 0,00 0.0%**

<u>REF.</u>	<u>REFERENCIA SIGPAC</u>	<u>CULTIVO</u>	<u>DESCRIPCIÓN CULTIVO</u>	<u>S/R</u>	<u>SUP. PROPUESTA (ha)</u>	<u>SUP. CUMPLE (ha)</u>
170000006706523	14-042-033-00128-0004	102002	VIÑEDO VINIFICACIÓN-COSECHADA	R	31,76	0,00
4114097	14-042-033-00141-0002	102002	VIÑEDO VINIFICACIÓN-COSECHADA	R	18,98	0,00
170000006706505	14-042-033-00142-0001	102002	VIÑEDO VINIFICACIÓN-COSECHADA	R	1,98	0,00
170000006706521	14-042-033-00176-0003	102002	VIÑEDO VINIFICACIÓN-COSECHADA	S	2,84	0,00

**Pendiente media de la explotación**

**PUNTOS: 1,00 11.66%**

<u>REF.</u>	<u>REFERENCIA SIGPAC</u>	<u>CULTIVO</u>	<u>DESCRIPCIÓN CULTIVO</u>	<u>S/R</u>	<u>PENDIENTE MEDIA (%)</u>	<u>SUP. PROPUESTA (ha)</u>
170000006706523	14-042-033-00128-0004	102002	VIÑEDO VINIFICACIÓN-COSECHADA	R	9,29	31,76
4114097	14-042-033-00141-0002	102002	VIÑEDO VINIFICACIÓN-COSECHADA	R	13,20	18,98
170000006706505	14-042-033-00142-0001	102002	VIÑEDO VINIFICACIÓN-COSECHADA	R	21,80	1,98
170000006706521	14-042-033-00176-0003	102002	VIÑEDO VINIFICACIÓN-COSECHADA	S	20,78	2,84

**Porcentaje de superficie determinada en Red Natura 2000**

**PUNTOS: 0,00 0.0%**

<u>REF.</u>	<u>REFERENCIA SIGPAC</u>	<u>CULTIVO</u>	<u>DESCRIPCIÓN CULTIVO</u>	<u>S/R</u>	<u>SUP. PROPUESTA (ha)</u>	<u>SUP. CUMPLE (ha)</u>
170000006706523	14-042-033-00128-0004	102002	VIÑEDO VINIFICACIÓN-COSECHADA	R	31,76	0,00
4114097	14-042-033-00141-0002	102002	VIÑEDO VINIFICACIÓN-COSECHADA	R	18,98	0,00
170000006706505	14-042-033-00142-0001	102002	VIÑEDO VINIFICACIÓN-COSECHADA	R	1,98	0,00
170000006706521	14-042-033-00176-0003	102002	VIÑEDO VINIFICACIÓN-COSECHADA	S	2,84	0,00

**Porcentaje de superficie determinada en secano**

**PUNTOS: 1,05 5.11%**

<u>REF.</u>	<u>REFERENCIA SIGPAC</u>	<u>CULTIVO</u>	<u>DESCRIPCIÓN CULTIVO</u>	<u>S/R</u>	<u>SUP. PROPUESTA (ha)</u>	<u>SUP. CUMPLE (ha)</u>
170000006706523	14-042-033-00128-0004	102002	VIÑEDO VINIFICACIÓN-COSECHADA	R	31,76	0,00
4114097	14-042-033-00141-0002	102002	VIÑEDO VINIFICACIÓN-COSECHADA	R	18,98	0,00
170000006706505	14-042-033-00142-0001	102002	VIÑEDO VINIFICACIÓN-COSECHADA	R	1,98	0,00

<u>REF.</u>	<u>REFERENCIA SIGPAC</u>	<u>CULTIVO</u>	<u>DESCRIPCIÓN CULTIVO</u>	<u>S/R</u>	<u>SUP. PROPUESTA (ha)</u>	<u>SUP. CUMPLE (ha)</u>
1700000006706521	14-042-033-00176-0003	102002	VIÑEDO VINIFICACIÓN-COSECHADA	S	2,84	0,00



<u>APELLIDOS Y NOMBRE / RAZÓN SOCIAL</u>	<u>NIF</u>	<u>EXPEDIENTE</u>	<u>SUP. PROPUESTA (ha)</u>
INVERSIONES TRINDADE SLU	****5555*	1051602	79,59
<u>PROPUESTA ADMITIDO</u>	<u>SOLICITA PRIMA VOL. SI</u>	<u>PROPUESTA PRIMA VOL. ADMITIDO</u>	

**IMPORTE POR ANUALIDAD**

	<u>2018</u>	<u>2019</u>	<u>2020</u>	<u>2021</u>	<u>2022</u>
IMPORTE MÁXIMO SUBVENCIONABLE	13.134,41 €	13.134,41 €	13.134,41 €	13.134,41 €	13.134,41 €
IMPORTE MEDIO DE TRANSFERENCIA (€/ha)	165,03 €	165,03 €	165,03 €	165,03 €	165,03 €

**RESUMEN POR GRUPO DE PAGO**

<u>GRUPO DE PAGO</u>	<u>SUP. PROPUESTA (ha)</u>
SISTEMAS SOSTENIBLES CULTIVOS LEÑOSOS - ALMENDRO - CUBIERTA SEMBRADA - 8%<PENDIENTE<=20%	79,59

**RECINTOS PROPUESTOS**

<u>REF.</u>	<u>REFERENCIA SIGPAC</u>	<u>CULTIVO</u>	<u>DESCRIPCIÓN CULTIVO</u>	<u>S/R</u>	<u>MÉTODO IMPLANT.</u>	<u>PEND. MEDIA (%)</u>	<u>SUP. DEC. ADMIN. (ha)</u>	<u>SUP. CAMPO (ha)</u>	<u>SUP. PROPUESTA (ha)</u>
1700000004805388	14-060-016-00012-0001	104000	ALMENDROS-SIN VARIEDAD	R	Sembrada	8,17	79,59		79,59

**RESUMEN CRITERIOS DE SELECCIÓN**

**10.1.6 Sistemas sostenibles de cultivos leñosos - Conv 2018** PUNTOS: 1,00

	<u>PUNTOS</u>	<u>CUMPLE</u>
Porcentaje de superficie determinada situada en cuencas de embalses destinados a consumo humano	0,00	0.0%
Porcentaje de superficie determinada situada en zonas RAMSAR	0,00	0.0%
Porcentaje de superficie determinada en zonas vulnerables a la contaminación por nitratos	0,00	0.0%
Pendiente media de la explotación	1,00	8.17%
Porcentaje de superficie determinada en Red Natura 2000	0,00	0.0%
Porcentaje de superficie determinada en secano	0,00	0.0%



**DETALLE CRITERIOS DE SELECCIÓN****10.1.6 Sistemas sostenibles de cultivos leñosos - Conv 2018****PUNTOS: 1,00****Porcentaje de superficie determinada situada en cuencas de embalses destinados a consumo humano****PUNTOS: 0,00 0,0%**

<u>REF.</u>	<u>REFERENCIA SIGPAC</u>	<u>CULTIVO</u>	<u>DESCRIPCIÓN CULTIVO</u>	<u>S/R</u>	<u>SUP. PROPUESTA (ha)</u>	<u>SUP. CUMPLE (ha)</u>
1700000004805388	14-060-016-00012-0001	104000	ALMENDROS-SIN VARIEDAD	R	79,59	0,00

**Porcentaje de superficie determinada situada en zonas RAMSAR****PUNTOS: 0,00 0,0%**

<u>REF.</u>	<u>REFERENCIA SIGPAC</u>	<u>CULTIVO</u>	<u>DESCRIPCIÓN CULTIVO</u>	<u>S/R</u>	<u>SUP. PROPUESTA (ha)</u>	<u>SUP. CUMPLE (ha)</u>
1700000004805388	14-060-016-00012-0001	104000	ALMENDROS-SIN VARIEDAD	R	79,59	0,00

**Porcentaje de superficie determinada en zonas vulnerables a la contaminación por nitratos****PUNTOS: 0,00 0,0%**

<u>REF.</u>	<u>REFERENCIA SIGPAC</u>	<u>CULTIVO</u>	<u>DESCRIPCIÓN CULTIVO</u>	<u>S/R</u>	<u>SUP. PROPUESTA (ha)</u>	<u>SUP. CUMPLE (ha)</u>
1700000004805388	14-060-016-00012-0001	104000	ALMENDROS-SIN VARIEDAD	R	79,59	0,00

**Pendiente media de la explotación****PUNTOS: 1,00 8,17%**

<u>REF.</u>	<u>REFERENCIA SIGPAC</u>	<u>CULTIVO</u>	<u>DESCRIPCIÓN CULTIVO</u>	<u>S/R</u>	<u>PENDIENTE MEDIA (%)</u>	<u>SUP. PROPUESTA (ha)</u>
1700000004805388	14-060-016-00012-0001	104000	ALMENDROS-SIN VARIEDAD	R	8,17	79,59

**Porcentaje de superficie determinada en Red Natura 2000****PUNTOS: 0,00 0,0%**

<u>REF.</u>	<u>REFERENCIA SIGPAC</u>	<u>CULTIVO</u>	<u>DESCRIPCIÓN CULTIVO</u>	<u>S/R</u>	<u>SUP. PROPUESTA (ha)</u>	<u>SUP. CUMPLE (ha)</u>
1700000004805388	14-060-016-00012-0001	104000	ALMENDROS-SIN VARIEDAD	R	79,59	0,00

**Porcentaje de superficie determinada en secano****PUNTOS: 0,00 0,0%**

<u>REF.</u>	<u>REFERENCIA SIGPAC</u>	<u>CULTIVO</u>	<u>DESCRIPCIÓN CULTIVO</u>	<u>S/R</u>	<u>SUP. PROPUESTA (ha)</u>	<u>SUP. CUMPLE (ha)</u>
1700000004805388	14-060-016-00012-0001	104000	ALMENDROS-SIN VARIEDAD	R	79,59	0,00



<u>APELLIDOS Y NOMBRE / RAZÓN SOCIAL</u>	<u>NIF</u>	<u>EXPEDIENTE</u>	<u>SUP. PROPUESTA (ha)</u>
LLANO DE LA CALCETA, S.L.	****5586*	1075404	22,71
<u>PROPUESTA ADMITIDO</u>	<u>SOLICITA PRIMA VOL. SI</u>	<u>PROPUESTA PRIMA VOL. ADMITIDO</u>	
<u>IMPORTE POR ANUALIDAD</u>			

	<u>2018</u>	<u>2019</u>	<u>2020</u>	<u>2021</u>	<u>2022</u>
IMPORTE MÁXIMO SUBVENCIONABLE	4.678,94 €	4.678,94 €	4.678,94 €	4.678,94 €	4.678,94 €
IMPORTE MEDIO DE TRANSFERENCIA (€/ha)	206,03 €	206,03 €	206,03 €	206,03 €	206,03 €

RESUMEN POR GRUPO DE PAGO

<u>GRUPO DE PAGO</u>	<u>SUP. PROPUESTA (ha)</u>
SISTEMAS SOSTENIBLES CULTIVOS LEÑOSOS - ALMENDRO - CUBIERTA SEMBRADA - 8%<PENDIENTE<=20%	22,71

RECINTOS PROPUESTOS

<u>REF.</u>	<u>REFERENCIA SIGPAC</u>	<u>CULTIVO</u>	<u>DESCRIPCIÓN CULTIVO</u>	<u>S/R</u>	<u>MÉTODO IMPLANT.</u>	<u>PEND. MEDIA (%)</u>	<u>SUP. DEC. ADMIN. (ha)</u>	<u>SUP. CAMPO (ha)</u>	<u>SUP. PROPUESTA (ha)</u>
1700000005623234	14-060-037-00048-0007	104000	ALMENDROS-SIN VARIEDAD	R	Sembrada	10,49	22,71		22,71

INCIDENCIAS

INCIDENCIA DESCRIPCIÓN

- 80905 Cultivo, variedad, regimen y/o uso del recinto SIGPAC no compatible con la operación (anexo III.I, Orden 26 mayo 2015)  
Ref:1700000005623233 Recinto:14-060-037-00048-002 Cultivo:104000 ALMENDROS-SIN VARIEDAD Regadio Uso:TA
- 80911 Recinto afectado por el requisito de superar una pendiente media del 8% para cubierta sembrada o del 20% para cubierta espontánea (requisito anexo I, Orden 26 mayo 2015)  
Ref:1700000005623233 Recinto:14-060-037-00048-002 Cultivo:104000 ALMENDROS-SIN VARIEDAD Regadio Pendiente media:6,32

**RESUMEN CRITERIOS DE SELECCIÓN**

**10.1.6 Sistemas sostenibles de cultivos leñosos - Conv 2018**

**PUNTOS: 1,00**

	<u>PUNTOS</u>	<u>CUMPLE</u>
Porcentaje de superficie determinada situada en cuencas de embalses destinados a consumo humano	0,00	0.0%
Porcentaje de superficie determinada situada en zonas RAMSAR	0,00	0.0%
Porcentaje de superficie determinada en zonas vulnerables a la contaminación por nitratos	0,00	0.0%
Pendiente media de la explotación	1,00	10.49%
Porcentaje de superficie determinada en Red Natura 2000	0,00	0.0%
Porcentaje de superficie determinada en secano	0,00	0.0%



**DETALLE CRITERIOS DE SELECCIÓN****10.1.6 Sistemas sostenibles de cultivos leñosos - Conv 2018****PUNTOS: 1,00****Porcentaje de superficie determinada situada en cuencas de embalses destinados a consumo humano****PUNTOS: 0,00 0.0%**

<u>REF.</u>	<u>REFERENCIA SIGPAC</u>	<u>CULTIVO</u>	<u>DESCRIPCIÓN CULTIVO</u>	<u>S/R</u>	<u>SUP. PROPUESTA (ha)</u>	<u>SUP. CUMPLE (ha)</u>
1700000005623234	14-060-037-00048-0007	104000	ALMENDROS-SIN VARIEDAD	R	22,71	0,00

**Porcentaje de superficie determinada situada en zonas RAMSAR****PUNTOS: 0,00 0.0%**

<u>REF.</u>	<u>REFERENCIA SIGPAC</u>	<u>CULTIVO</u>	<u>DESCRIPCIÓN CULTIVO</u>	<u>S/R</u>	<u>SUP. PROPUESTA (ha)</u>	<u>SUP. CUMPLE (ha)</u>
1700000005623234	14-060-037-00048-0007	104000	ALMENDROS-SIN VARIEDAD	R	22,71	0,00

**Porcentaje de superficie determinada en zonas vulnerables a la contaminación por nitratos****PUNTOS: 0,00 0.0%**

<u>REF.</u>	<u>REFERENCIA SIGPAC</u>	<u>CULTIVO</u>	<u>DESCRIPCIÓN CULTIVO</u>	<u>S/R</u>	<u>SUP. PROPUESTA (ha)</u>	<u>SUP. CUMPLE (ha)</u>
1700000005623234	14-060-037-00048-0007	104000	ALMENDROS-SIN VARIEDAD	R	22,71	0,00

**Pendiente media de la explotación****PUNTOS: 1,00 10.49%**

<u>REF.</u>	<u>REFERENCIA SIGPAC</u>	<u>CULTIVO</u>	<u>DESCRIPCIÓN CULTIVO</u>	<u>S/R</u>	<u>PENDIENTE MEDIA (%)</u>	<u>SUP. PROPUESTA (ha)</u>
1700000005623234	14-060-037-00048-0007	104000	ALMENDROS-SIN VARIEDAD	R	10,49	22,71

**Porcentaje de superficie determinada en Red Natura 2000****PUNTOS: 0,00 0.0%**

<u>REF.</u>	<u>REFERENCIA SIGPAC</u>	<u>CULTIVO</u>	<u>DESCRIPCIÓN CULTIVO</u>	<u>S/R</u>	<u>SUP. PROPUESTA (ha)</u>	<u>SUP. CUMPLE (ha)</u>
1700000005623234	14-060-037-00048-0007	104000	ALMENDROS-SIN VARIEDAD	R	22,71	0,00

**Porcentaje de superficie determinada en secano****PUNTOS: 0,00 0.0%**

<u>REF.</u>	<u>REFERENCIA SIGPAC</u>	<u>CULTIVO</u>	<u>DESCRIPCIÓN CULTIVO</u>	<u>S/R</u>	<u>SUP. PROPUESTA (ha)</u>	<u>SUP. CUMPLE (ha)</u>
1700000005623234	14-060-037-00048-0007	104000	ALMENDROS-SIN VARIEDAD	R	22,71	0,00





<u>APELLIDOS Y NOMBRE / RAZÓN SOCIAL</u>	<u>NIF</u>	<u>EXPEDIENTE</u>	<u>SUP. PROPUESTA (ha)</u>
PIREO AGRARIA Y GANADERA S.L.	****5966*	1209726	8,48
<u>PROPUESTA ADMITIDO</u>	<u>SOLICITA PRIMA VOL. SI</u>	<u>PROPUESTA PRIMA VOL. ADMITIDO</u>	

**IMPORTE POR ANUALIDAD**

	<u>2018</u>	<u>2019</u>	<u>2020</u>	<u>2021</u>	<u>2022</u>
IMPORTE MÁXIMO SUBVENCIONABLE	1.747,13 €	1.747,13 €	1.747,13 €	1.747,13 €	1.747,13 €
IMPORTE MEDIO DE TRANSFERENCIA (€/ha)	206,03 €	206,03 €	206,03 €	206,03 €	206,03 €

**RESUMEN POR GRUPO DE PAGO**

<u>GRUPO DE PAGO</u>	<u>SUP. PROPUESTA (ha)</u>
SISTEMAS SOSTENIBLES CULTIVOS LEÑOSOS - ALMENDRO - CUBIERTA SEMBRADA - 8%<PENDIENTE<=20%	8,48

**RECINTOS PROPUESTOS**

<u>REF.</u>	<u>REFERENCIA SIGPAC</u>	<u>CULTIVO DESCRIPCIÓN CULTIVO</u>	<u>MÉTOD. S/R</u>	<u>IMPLANT.</u>	<u>PEND. MEDIA (%)</u>	<u>SUP. DEC. ADMIN. (ha)</u>	<u>SUP. CAMPO (ha)</u>	<u>SUP. PROPUESTA (ha)</u>
-141005	14-900-036-00007-0010	104000 ALMENDROS-SIN VARIEDAD	S	Sembrada	18,09	8,48		8,48

**INCIDENCIAS**

**INCIDENCIA DESCRIPCIÓN**

- 218 La superficie de cruce total sobre un mismo recinto en el conjunto de las solicitudes, no puede superar la superficie total que el SIGPAC establece para ese recinto.  
Ref:-141003 Recinto:14-900-036-00007-009 Cultivo:104000 ALMENDROS-SIN VARIEDAD Secano Suma de superficies declaradas para este recinto por todos los solicitantes (Áreas):16763 Superficie SIGPAC medida para este recinto (Áreas):16760 Exceso de superficie declarada (Hectáreas):0,03
- 80905 Cultivo, variedad, regimen y/o uso del recinto SIGPAC no compatible con la operación (anexo III.I, Orden 26 mayo 2015)  
Ref:-141003 Recinto:14-900-036-00007-009 Cultivo:104000 ALMENDROS-SIN VARIEDAD Secano Uso:TA  
Ref:-159364 Recinto:14-900-036-00007-012 Cultivo:104000 ALMENDROS-SIN VARIEDAD Secano Uso:OV  
Ref:1700000006213617 Recinto:14-900-036-00007-013 Cultivo:104000 ALMENDROS-SIN VARIEDAD Secano Uso:TA
- 80911 Recinto afectado por el requisito de superar una pendiente media del 8% para cubierta sembrada o del 20% para cubierta espontánea (requisito anexo I, Orden 26 mayo 2015)  
Ref:-159364 Recinto:14-900-036-00007-012 Cultivo:104000 ALMENDROS-SIN VARIEDAD Secano Pendiente media:5,97

**RESUMEN CRITERIOS DE SELECCIÓN**

**10.1.6 Sistemas sostenibles de cultivos leñosos - Conv 2018**

**PUNTOS: 10,00**

	<u>PUNTOS</u>	<u>CUMPLE</u>
Porcentaje de superficie determinada situada en cuencas de embalses destinados a consumo humano	0,00	0.0%
Porcentaje de superficie determinada situada en zonas RAMSAR	0,00	0.0%
Porcentaje de superficie determinada en zonas vulnerables a la contaminación por nitratos	4,00	100.0%
Pendiente media de la explotación	2,00	18.09%
Porcentaje de superficie determinada en Red Natura 2000	0,00	0.0%
Porcentaje de superficie determinada en secano	4,00	100.0%



**DETALLE CRITERIOS DE SELECCIÓN****10.1.6 Sistemas sostenibles de cultivos leñosos - Conv 2018****PUNTOS: 10,00****Porcentaje de superficie determinada situada en cuencas de embalses destinados a consumo humano****PUNTOS: 0,00 0.0%**

<u>REF.</u>	<u>REFERENCIA SIGPAC</u>	<u>CULTIVO</u>	<u>DESCRIPCIÓN CULTIVO</u>	<u>S/R</u>	<u>SUP. PROPUESTA (ha)</u>	<u>SUP. CUMPLE (ha)</u>
-141005	14-900-036-00007-0010	104000	ALMENDROS-SIN VARIEDAD	S	8,48	0,00

**Porcentaje de superficie determinada situada en zonas RAMSAR****PUNTOS: 0,00 0.0%**

<u>REF.</u>	<u>REFERENCIA SIGPAC</u>	<u>CULTIVO</u>	<u>DESCRIPCIÓN CULTIVO</u>	<u>S/R</u>	<u>SUP. PROPUESTA (ha)</u>	<u>SUP. CUMPLE (ha)</u>
-141005	14-900-036-00007-0010	104000	ALMENDROS-SIN VARIEDAD	S	8,48	0,00

**Porcentaje de superficie determinada en zonas vulnerables a la contaminación por nitratos****PUNTOS: 4,00 100.0%**

<u>REF.</u>	<u>REFERENCIA SIGPAC</u>	<u>CULTIVO</u>	<u>DESCRIPCIÓN CULTIVO</u>	<u>S/R</u>	<u>SUP. PROPUESTA (ha)</u>	<u>SUP. CUMPLE (ha)</u>
-141005	14-900-036-00007-0010	104000	ALMENDROS-SIN VARIEDAD	S	8,48	8,48

**Pendiente media de la explotación****PUNTOS: 2,00 18.09%**

<u>REF.</u>	<u>REFERENCIA SIGPAC</u>	<u>CULTIVO</u>	<u>DESCRIPCIÓN CULTIVO</u>	<u>S/R</u>	<u>PENDIENTE MEDIA (%)</u>	<u>SUP. PROPUESTA (ha)</u>
-141005	14-900-036-00007-0010	104000	ALMENDROS-SIN VARIEDAD	S	18,09	8,48

**Porcentaje de superficie determinada en Red Natura 2000****PUNTOS: 0,00 0.0%**

<u>REF.</u>	<u>REFERENCIA SIGPAC</u>	<u>CULTIVO</u>	<u>DESCRIPCIÓN CULTIVO</u>	<u>S/R</u>	<u>SUP. PROPUESTA (ha)</u>	<u>SUP. CUMPLE (ha)</u>
-141005	14-900-036-00007-0010	104000	ALMENDROS-SIN VARIEDAD	S	8,48	0,00

**Porcentaje de superficie determinada en secano****PUNTOS: 4,00 100.0%**

<u>REF.</u>	<u>REFERENCIA SIGPAC</u>	<u>CULTIVO</u>	<u>DESCRIPCIÓN CULTIVO</u>	<u>S/R</u>	<u>SUP. PROPUESTA (ha)</u>	<u>SUP. CUMPLE (ha)</u>
-141005	14-900-036-00007-0010	104000	ALMENDROS-SIN VARIEDAD	S	8,48	0,00



<u>APELLIDOS Y NOMBRE / RAZÓN SOCIAL</u>	<u>NIF</u>	<u>EXPEDIENTE</u>	<u>SUP. PROPUESTA (ha)</u>
TIERRAS Y TARAJES S.L.	****8353*	1220996	18,17

<u>PROPUESTA ADMITIDO</u>	<u>SOLICITA PRIMA VOL. SI</u>	<u>PROPUESTA PRIMA VOL. ADMITIDO</u>

**IMPORTE POR ANUALIDAD**

	<u>2018</u>	<u>2019</u>	<u>2020</u>	<u>2021</u>	<u>2022</u>
IMPORTE MÁXIMO SUBVENCIONABLE	3.743,57 €	3.743,57 €	3.743,57 €	3.743,57 €	3.743,57 €
IMPORTE MEDIO DE TRANSFERENCIA (€/ha)	206,03 €	206,03 €	206,03 €	206,03 €	206,03 €

**RESUMEN POR GRUPO DE PAGO**

<u>GRUPO DE PAGO</u>	<u>SUP. PROPUESTA (ha)</u>
SISTEMAS SOSTENIBLES CULTIVOS LEÑOSOS - ALMENDRO - CUBIERTA SEMBRADA - 8%<PENDIENTE<=20%	18,17

**RECINTOS PROPUESTOS**

<u>REF.</u>	<u>REFERENCIA SIGPAC</u>	<u>CULTIVO</u>	<u>DESCRIPCIÓN CULTIVO</u>	<u>S/R</u>	<u>MÉTODO IMPLANT.</u>	<u>PEND. MEDIA (%)</u>	<u>SUP. DEC. ADMIN. (ha)</u>	<u>SUP. CAMPO (ha)</u>	<u>SUP. PROPUESTA (ha)</u>
1700000005597005	14-900-068-00058-0003	104000	ALMENDROS-SIN VARIEDAD	R	Sembrada	8,50	18,17		18,17

**RESUMEN CRITERIOS DE SELECCIÓN**

**10.1.6 Sistemas sostenibles de cultivos leñosos - Conv 2018** PUNTOS: 5,00

	<u>PUNTOS</u>	<u>CUMPLE</u>
Porcentaje de superficie determinada situada en cuencas de embalses destinados a consumo humano	0,00	0.0%
Porcentaje de superficie determinada situada en zonas RAMSAR	0,00	0.0%
Porcentaje de superficie determinada en zonas vulnerables a la contaminación por nitratos	4,00	100.0%
Pendiente media de la explotación	1,00	8.5%
Porcentaje de superficie determinada en Red Natura 2000	0,00	0.0%
Porcentaje de superficie determinada en secano	0,00	0.0%



**DETALLE CRITERIOS DE SELECCIÓN****10.1.6 Sistemas sostenibles de cultivos leñosos - Conv 2018****PUNTOS: 5,00****Porcentaje de superficie determinada situada en cuencas de embalses destinados a consumo humano****PUNTOS: 0,00 0.0%**

<u>REF.</u>	<u>REFERENCIA SIGPAC</u>	<u>CULTIVO</u>	<u>DESCRIPCIÓN CULTIVO</u>	<u>S/R</u>	<u>SUP. PROPUESTA (ha)</u>	<u>SUP. CUMPLE (ha)</u>
1700000005597005	14-900-068-00058-0003	104000	ALMENDROS-SIN VARIEDAD	R	18,17	0,00

**Porcentaje de superficie determinada situada en zonas RAMSAR****PUNTOS: 0,00 0.0%**

<u>REF.</u>	<u>REFERENCIA SIGPAC</u>	<u>CULTIVO</u>	<u>DESCRIPCIÓN CULTIVO</u>	<u>S/R</u>	<u>SUP. PROPUESTA (ha)</u>	<u>SUP. CUMPLE (ha)</u>
1700000005597005	14-900-068-00058-0003	104000	ALMENDROS-SIN VARIEDAD	R	18,17	0,00

**Porcentaje de superficie determinada en zonas vulnerables a la contaminación por nitratos****PUNTOS: 4,00 100.0%**

<u>REF.</u>	<u>REFERENCIA SIGPAC</u>	<u>CULTIVO</u>	<u>DESCRIPCIÓN CULTIVO</u>	<u>S/R</u>	<u>SUP. PROPUESTA (ha)</u>	<u>SUP. CUMPLE (ha)</u>
1700000005597005	14-900-068-00058-0003	104000	ALMENDROS-SIN VARIEDAD	R	18,17	18,17

**Pendiente media de la explotación****PUNTOS: 1,00 8.5%**

<u>REF.</u>	<u>REFERENCIA SIGPAC</u>	<u>CULTIVO</u>	<u>DESCRIPCIÓN CULTIVO</u>	<u>S/R</u>	<u>PENDIENTE MEDIA (%)</u>	<u>SUP. PROPUESTA (ha)</u>
1700000005597005	14-900-068-00058-0003	104000	ALMENDROS-SIN VARIEDAD	R	8,50	18,17

**Porcentaje de superficie determinada en Red Natura 2000****PUNTOS: 0,00 0.0%**

<u>REF.</u>	<u>REFERENCIA SIGPAC</u>	<u>CULTIVO</u>	<u>DESCRIPCIÓN CULTIVO</u>	<u>S/R</u>	<u>SUP. PROPUESTA (ha)</u>	<u>SUP. CUMPLE (ha)</u>
1700000005597005	14-900-068-00058-0003	104000	ALMENDROS-SIN VARIEDAD	R	18,17	0,00

**Porcentaje de superficie determinada en secano****PUNTOS: 0,00 0.0%**

<u>REF.</u>	<u>REFERENCIA SIGPAC</u>	<u>CULTIVO</u>	<u>DESCRIPCIÓN CULTIVO</u>	<u>S/R</u>	<u>SUP. PROPUESTA (ha)</u>	<u>SUP. CUMPLE (ha)</u>
1700000005597005	14-900-068-00058-0003	104000	ALMENDROS-SIN VARIEDAD	R	18,17	0,00



**GRANADA**

<u>APELLIDOS Y NOMBRE / RAZÓN SOCIAL</u>	<u>NIF</u>	<u>EXPEDIENTE</u>	<u>SUP. PROPUESTA (ha)</u>
CARMEN Y FERNANDA GOMEZ IBAÑEZ, C.B.	****4265*	1235581	9,39
<u>PROPUESTA</u>	<u>SOLICITA PRIMA VOL.</u>	<u>PROPUESTA PRIMA VOL.</u>	
ADMITIDO	SI	ADMITIDO	

**IMPORTE POR ANUALIDAD**

	<u>2018</u>	<u>2019</u>	<u>2020</u>	<u>2021</u>	<u>2022</u>
IMPORTE MÁXIMO SUBVENCIONABLE	1.506,65 €	1.506,65 €	1.506,65 €	1.506,65 €	1.506,65 €
IMPORTE MEDIO DE TRANSFERENCIA (€/ha)	160,45 €	160,45 €	160,45 €	160,45 €	160,45 €

**RESUMEN POR GRUPO DE PAGO**

<u>GRUPO DE PAGO</u>	<u>SUP. PROPUESTA (ha)</u>
SISTEMAS SOSTENIBLES CULTIVOS LEÑOSOS - ALMENDRO - CUBIERTA ESPONTÁNEA - PENDIENTE>20%	4,89
SISTEMAS SOSTENIBLES CULTIVOS LEÑOSOS - ALMENDRO - CUBIERTA SEMBRADA - 8%<PENDIENTE<=20%	4,50

**RECINTOS PROPUESTOS**

<u>REF.</u>	<u>REFERENCIA SIGPAC</u>	<u>CULTIVO</u>	<u>DESCRIPCIÓN CULTIVO</u>	<u>MÉTODO S/R</u>	<u>PLANT.</u>	<u>PEND. MEDIA (%)</u>	<u>SUP. DEC. ADMIN. (ha)</u>	<u>SUP. CAMPO (ha)</u>	<u>SUP. PROPUESTA (ha)</u>
-86242	18-161-037-00081-0009	104000	ALMENDROS-SIN VARIEDAD	R	Espontánea	20,69	4,89	4,89	4,89
-96903	18-161-037-00090-0009	104000	ALMENDROS-SIN VARIEDAD	R	Sembrada	17,90	4,50	4,50	4,50

**RESUMEN CRITERIOS DE SELECCIÓN**

**10.1.6 Sistemas sostenibles de cultivos leñosos - Conv 2018**

**PUNTOS: 10,00**

	<u>PUNTOS</u>	<u>CUMPLE</u>
Porcentaje de superficie determinada situada en cuencas de embalses destinados a consumo humano	4,00	100.0%
Porcentaje de superficie determinada situada en zonas RAMSAR	0,00	0.0%
Porcentaje de superficie determinada en zonas vulnerables a la contaminación por nitratos	4,00	100.0%
Pendiente media de la explotación	2,00	19.35%
Porcentaje de superficie determinada en Red Natura 2000	0,00	0.0%
Porcentaje de superficie determinada en seco	0,00	0.0%



**DETALLE CRITERIOS DE SELECCIÓN**

**10.1.6 Sistemas sostenibles de cultivos leñosos - Conv 2018**

**PUNTOS: 10,00**

**Porcentaje de superficie determinada situada en cuencas de embalses destinados a consumo humano PUNTOS: 4,00 100.0%**

<u>REF.</u>	<u>REFERENCIA SIGPAC</u>	<u>CULTIVO</u>	<u>DESCRIPCIÓN CULTIVO</u>	<u>S/R</u>	<u>SUP. PROPUESTA (ha)</u>	<u>SUP. CUMPLE (ha)</u>
-86242	18-161-037-00081-0009	104000	ALMENDROS-SIN VARIEDAD	R	4,89	4,89
-96903	18-161-037-00090-0009	104000	ALMENDROS-SIN VARIEDAD	R	4,50	4,50

**Porcentaje de superficie determinada situada en zonas RAMSAR PUNTOS: 0,00 0.0%**

<u>REF.</u>	<u>REFERENCIA SIGPAC</u>	<u>CULTIVO</u>	<u>DESCRIPCIÓN CULTIVO</u>	<u>S/R</u>	<u>SUP. PROPUESTA (ha)</u>	<u>SUP. CUMPLE (ha)</u>
-86242	18-161-037-00081-0009	104000	ALMENDROS-SIN VARIEDAD	R	4,89	0,00
-96903	18-161-037-00090-0009	104000	ALMENDROS-SIN VARIEDAD	R	4,50	0,00

**Porcentaje de superficie determinada en zonas vulnerables a la contaminación por nitratos PUNTOS: 4,00 100.0%**

<u>REF.</u>	<u>REFERENCIA SIGPAC</u>	<u>CULTIVO</u>	<u>DESCRIPCIÓN CULTIVO</u>	<u>S/R</u>	<u>SUP. PROPUESTA (ha)</u>	<u>SUP. CUMPLE (ha)</u>
-86242	18-161-037-00081-0009	104000	ALMENDROS-SIN VARIEDAD	R	4,89	4,89
-96903	18-161-037-00090-0009	104000	ALMENDROS-SIN VARIEDAD	R	4,50	4,50

**Pendiente media de la explotación PUNTOS: 2,00 19.35%**

<u>REF.</u>	<u>REFERENCIA SIGPAC</u>	<u>CULTIVO</u>	<u>DESCRIPCIÓN CULTIVO</u>	<u>S/R</u>	<u>PENDIENTE MEDIA (%)</u>	<u>SUP. PROPUESTA (ha)</u>
-86242	18-161-037-00081-0009	104000	ALMENDROS-SIN VARIEDAD	R	20,69	4,89
-96903	18-161-037-00090-0009	104000	ALMENDROS-SIN VARIEDAD	R	17,90	4,50

**Porcentaje de superficie determinada en Red Natura 2000 PUNTOS: 0,00 0.0%**

<u>REF.</u>	<u>REFERENCIA SIGPAC</u>	<u>CULTIVO</u>	<u>DESCRIPCIÓN CULTIVO</u>	<u>S/R</u>	<u>SUP. PROPUESTA (ha)</u>	<u>SUP. CUMPLE (ha)</u>
-86242	18-161-037-00081-0009	104000	ALMENDROS-SIN VARIEDAD	R	4,89	0,00
-96903	18-161-037-00090-0009	104000	ALMENDROS-SIN VARIEDAD	R	4,50	0,00

**Porcentaje de superficie determinada en secano PUNTOS: 0,00 0.0%**

<u>REF.</u>	<u>REFERENCIA SIGPAC</u>	<u>CULTIVO</u>	<u>DESCRIPCIÓN CULTIVO</u>	<u>S/R</u>	<u>SUP. PROPUESTA (ha)</u>	<u>SUP. CUMPLE (ha)</u>
-86242	18-161-037-00081-0009	104000	ALMENDROS-SIN VARIEDAD	R	4,89	0,00
-96903	18-161-037-00090-0009	104000	ALMENDROS-SIN VARIEDAD	R	4,50	0,00



<u>APELLIDOS Y NOMBRE / RAZÓN SOCIAL</u>	<u>NIF</u>	<u>EXPEDIENTE</u>	<u>SUP. PROPUESTA (ha)</u>
CASSINELLO MORENO MARIA CONCEPCION	****2352*	1121607	60,85
<u>PROPUESTA ADMITIDO</u>	<u>SOLICITA PRIMA VOL. SI</u>	<u>PROPUESTA PRIMA VOL. ADMITIDO</u>	

**IMPORTE POR ANUALIDAD**

	<u>2018</u>	<u>2019</u>	<u>2020</u>	<u>2021</u>	<u>2022</u>
IMPORTE MÁXIMO SUBVENCIONABLE	11.479,50 €	11.479,50 €	11.479,50 €	11.479,50 €	11.479,50 €
IMPORTE MEDIO DE TRANSFERENCIA (€/ha)	188,65 €	188,65 €	188,65 €	188,65 €	188,65 €

**RESUMEN POR GRUPO DE PAGO**

<u>GRUPO DE PAGO</u>	<u>SUP. PROPUESTA (ha)</u>
SISTEMAS SOSTENIBLES CULTIVOS LEÑOSOS - ALMENDRO - CUBIERTA SEMBRADA - 8%<PENDIENTE<=20%	55,55
SISTEMAS SOSTENIBLES CULTIVOS LEÑOSOS - ALMENDRO - CUBIERTA SEMBRADA - PENDIENTE>20%	5,30

**RECINTOS PROPUESTOS**

<u>REF.</u>	<u>REFERENCIA SIGPAC</u>	<u>CULTIVO</u>	<u>DESCRIPCIÓN CULTIVO</u>	<u>S/R</u>	<u>MÉTODO IMPLANT.</u>	<u>PEND. MEDIA (%)</u>	<u>SUP. DEC. ADMIN. (ha)</u>	<u>SUP. CAMPO (ha)</u>	<u>SUP. PROPUESTA (ha)</u>
4129882	18-189-010-00091-0001	104000	ALMENDROS-SIN VARIEDAD	S	Sembrada	8,73	1,08		1,08
4129887	18-189-010-80005-0002	104000	ALMENDROS-SIN VARIEDAD	S	Sembrada	9,01	5,69		5,69
4129880	18-189-010-00090-0002	104000	ALMENDROS-SIN VARIEDAD	S	Sembrada	11,65	1,24		1,24
4129883	18-189-010-00091-0010	104000	ALMENDROS-SIN VARIEDAD	S	Sembrada	12,61	3,55		3,55
4129874	18-189-009-00066-0002	104000	ALMENDROS-SIN VARIEDAD	S	Sembrada	15,80	36,66		36,66
4129871	18-189-009-00064-0001	104000	ALMENDROS-SIN VARIEDAD	S	Sembrada	15,88	7,33		7,33
-87974	18-189-009-00064-0038	104000	ALMENDROS-SIN VARIEDAD	S	Sembrada	21,84	3,22		3,22
-87972	18-189-009-00064-0040	104000	ALMENDROS-SIN VARIEDAD	S	Sembrada	25,29	2,08		2,08

**INCIDENCIAS**

**INCIDENCIA DESCRIPCIÓN**

- 80911 Recinto afectado por el requisito de superar una pendiente media del 8% para cubierta sembrada o del 20% para cubierta espontánea (requisito anexo 1, Orden 26 mayo 2015)  
 Ref:4129884 Recinto:18-189-010-00091-011 Cultivo:104000 ALMENDROS-SIN VARIEDAD Secano Pendiente media:4,72  
 Ref:-87993 Recinto:18-189-900-09601-044 Cultivo:104000 ALMENDROS-SIN VARIEDAD Secano Pendiente media:2,29

**RESUMEN CRITERIOS DE SELECCIÓN**

**10.1.6 Sistemas sostenibles de cultivos leñosos - Conv 2018**

PUNTOS: 10,00

	<u>PUNTOS</u>	<u>CUMPLE</u>
Porcentaje de superficie determinada situada en cuencas de embalses destinados a consumo humano	4,00	100.0%
Porcentaje de superficie determinada situada en zonas RAMSAR	0,00	0.0%
Porcentaje de superficie determinada en zonas vulnerables a la contaminación por nitratos	0,00	0.0%
Pendiente media de la explotación	2,00	15.42%
Porcentaje de superficie determinada en Red Natura 2000	0,00	0.0%
Porcentaje de superficie determinada en secano	4,00	100.0%



**DETALLE CRITERIOS DE SELECCIÓN**

**10.1.6 Sistemas sostenibles de cultivos leñosos - Conv 2018**

**PUNTOS: 10,00**

**Porcentaje de superficie determinada situada en cuencas de embalses destinados a consumo humano PUNTOS: 4,00 100.0%**

REF.	REFERENCIA SIGPAC	CULTIVO	DESCRIPCIÓN CULTIVO	S/R	SUP.	SUP.
					PROPUESTA (ha)	CUMPLE (ha)
4129871	18-189-009-00064-0001	104000	ALMENDROS-SIN VARIEDAD	S	7,33	7,33
-87974	18-189-009-00064-0038	104000	ALMENDROS-SIN VARIEDAD	S	3,22	3,22
-87972	18-189-009-00064-0040	104000	ALMENDROS-SIN VARIEDAD	S	2,08	2,08
4129874	18-189-009-00066-0002	104000	ALMENDROS-SIN VARIEDAD	S	36,66	36,66
4129880	18-189-010-00090-0002	104000	ALMENDROS-SIN VARIEDAD	S	1,24	1,24
4129882	18-189-010-00091-0001	104000	ALMENDROS-SIN VARIEDAD	S	1,08	1,08
4129883	18-189-010-00091-0010	104000	ALMENDROS-SIN VARIEDAD	S	3,55	3,55
4129887	18-189-010-80005-0002	104000	ALMENDROS-SIN VARIEDAD	S	5,69	5,69

**Porcentaje de superficie determinada situada en zonas RAMSAR PUNTOS: 0,00 0.0%**

REF.	REFERENCIA SIGPAC	CULTIVO	DESCRIPCIÓN CULTIVO	S/R	SUP.	SUP.
					PROPUESTA (ha)	CUMPLE (ha)
4129871	18-189-009-00064-0001	104000	ALMENDROS-SIN VARIEDAD	S	7,33	0,00
-87974	18-189-009-00064-0038	104000	ALMENDROS-SIN VARIEDAD	S	3,22	0,00
-87972	18-189-009-00064-0040	104000	ALMENDROS-SIN VARIEDAD	S	2,08	0,00
4129874	18-189-009-00066-0002	104000	ALMENDROS-SIN VARIEDAD	S	36,66	0,00
4129880	18-189-010-00090-0002	104000	ALMENDROS-SIN VARIEDAD	S	1,24	0,00
4129882	18-189-010-00091-0001	104000	ALMENDROS-SIN VARIEDAD	S	1,08	0,00
4129883	18-189-010-00091-0010	104000	ALMENDROS-SIN VARIEDAD	S	3,55	0,00
4129887	18-189-010-80005-0002	104000	ALMENDROS-SIN VARIEDAD	S	5,69	0,00

**Porcentaje de superficie determinada en zonas vulnerables a la contaminación por nitratos PUNTOS: 0,00 0.0%**

REF.	REFERENCIA SIGPAC	CULTIVO	DESCRIPCIÓN CULTIVO	S/R	SUP.	SUP.
					PROPUESTA (ha)	CUMPLE (ha)
4129871	18-189-009-00064-0001	104000	ALMENDROS-SIN VARIEDAD	S	7,33	0,00
-87974	18-189-009-00064-0038	104000	ALMENDROS-SIN VARIEDAD	S	3,22	0,00
-87972	18-189-009-00064-0040	104000	ALMENDROS-SIN VARIEDAD	S	2,08	0,00
4129874	18-189-009-00066-0002	104000	ALMENDROS-SIN VARIEDAD	S	36,66	0,00
4129880	18-189-010-00090-0002	104000	ALMENDROS-SIN VARIEDAD	S	1,24	0,00
4129882	18-189-010-00091-0001	104000	ALMENDROS-SIN VARIEDAD	S	1,08	0,00
4129883	18-189-010-00091-0010	104000	ALMENDROS-SIN VARIEDAD	S	3,55	0,00
4129887	18-189-010-80005-0002	104000	ALMENDROS-SIN VARIEDAD	S	5,69	0,00

**Pendiente media de la explotación PUNTOS: 2,00 15.42%**

REF.	REFERENCIA SIGPAC	CULTIVO	DESCRIPCIÓN CULTIVO	S/R	PENDIENTE	SUP.
					MEDIA (%)	PROPUESTA (ha)
4129871	18-189-009-00064-0001	104000	ALMENDROS-SIN VARIEDAD	S	15,88	7,33
-87974	18-189-009-00064-0038	104000	ALMENDROS-SIN VARIEDAD	S	21,84	3,22
-87972	18-189-009-00064-0040	104000	ALMENDROS-SIN VARIEDAD	S	25,29	2,08
4129874	18-189-009-00066-0002	104000	ALMENDROS-SIN VARIEDAD	S	15,80	36,66
4129880	18-189-010-00090-0002	104000	ALMENDROS-SIN VARIEDAD	S	11,65	1,24
4129882	18-189-010-00091-0001	104000	ALMENDROS-SIN VARIEDAD	S	8,73	1,08
4129883	18-189-010-00091-0010	104000	ALMENDROS-SIN VARIEDAD	S	12,61	3,55
4129887	18-189-010-80005-0002	104000	ALMENDROS-SIN VARIEDAD	S	9,01	5,69

**Porcentaje de superficie determinada en Red Natura 2000 PUNTOS: 0,00 0.0%**



<u>REF.</u>	<u>REFERENCIA SIGPAC</u>	<u>CULTIVO</u>	<u>DESCRIPCIÓN CULTIVO</u>	<u>S/R</u>	<u>SUP. PROPUESTA (ha)</u>	<u>SUP. CUMPLE (ha)</u>
4129871	18-189-009-00064-0001	104000	ALMENDROS-SIN VARIEDAD	S	7,33	0,00
-87974	18-189-009-00064-0038	104000	ALMENDROS-SIN VARIEDAD	S	3,22	0,00
-87972	18-189-009-00064-0040	104000	ALMENDROS-SIN VARIEDAD	S	2,08	0,00
4129874	18-189-009-00066-0002	104000	ALMENDROS-SIN VARIEDAD	S	36,66	0,00
4129880	18-189-010-00090-0002	104000	ALMENDROS-SIN VARIEDAD	S	1,24	0,00
4129882	18-189-010-00091-0001	104000	ALMENDROS-SIN VARIEDAD	S	1,08	0,00
4129883	18-189-010-00091-0010	104000	ALMENDROS-SIN VARIEDAD	S	3,55	0,00
4129887	18-189-010-80005-0002	104000	ALMENDROS-SIN VARIEDAD	S	5,69	0,00

**Porcentaje de superficie determinada en secano**

**PUNTOS:** 4,00 100.0%

<u>REF.</u>	<u>REFERENCIA SIGPAC</u>	<u>CULTIVO</u>	<u>DESCRIPCIÓN CULTIVO</u>	<u>S/R</u>	<u>SUP. PROPUESTA (ha)</u>	<u>SUP. CUMPLE (ha)</u>
4129871	18-189-009-00064-0001	104000	ALMENDROS-SIN VARIEDAD	S	7,33	0,00
-87974	18-189-009-00064-0038	104000	ALMENDROS-SIN VARIEDAD	S	3,22	0,00
-87972	18-189-009-00064-0040	104000	ALMENDROS-SIN VARIEDAD	S	2,08	0,00
4129874	18-189-009-00066-0002	104000	ALMENDROS-SIN VARIEDAD	S	36,66	0,00
4129880	18-189-010-00090-0002	104000	ALMENDROS-SIN VARIEDAD	S	1,24	0,00
4129882	18-189-010-00091-0001	104000	ALMENDROS-SIN VARIEDAD	S	1,08	0,00
4129883	18-189-010-00091-0010	104000	ALMENDROS-SIN VARIEDAD	S	3,55	0,00
4129887	18-189-010-80005-0002	104000	ALMENDROS-SIN VARIEDAD	S	5,69	0,00



<b>APELLIDOS Y NOMBRE / RAZÓN SOCIAL</b>	<b>NIF</b>	<b>EXPEDIENTE</b>	<b>SUP. PROPUESTA (ha)</b>
FERNANDEZ BERTOS JESUS	****8835*	1203241	5,03
<b>PROPUESTA ADMITIDO</b>	<b>SOLICITA PRIMA VOL. SI</b>	<b>PROPUESTA PRIMA VOL. ADMITIDO</b>	

**IMPORTE POR ANUALIDAD**

	<b>2018</b>	<b>2019</b>	<b>2020</b>	<b>2021</b>	<b>2022</b>
<b>IMPORTE MÁXIMO SUBVENCIONABLE</b>	1.036,33 €	1.036,33 €	1.036,33 €	1.036,33 €	1.036,33 €
<b>IMPORTE MEDIO DE TRANSFERENCIA (€/ha)</b>	206,03 €	206,03 €	206,03 €	206,03 €	206,03 €

**RESUMEN POR GRUPO DE PAGO**

<b>GRUPO DE PAGO</b>	<b>SUP. PROPUESTA (ha)</b>
SISTEMAS SOSTENIBLES CULTIVOS LEÑOSOS - ALMENDRO - CUBIERTA SEMBRADA - 8%<PENDIENTE<=20%	5,03

**RECINTOS PROPUESTOS**

REF.	REFERENCIA SIGPAC	CULTIVO	DESCRIPCIÓN CULTIVO	S/R	MÉTODO IMPLANT.	PEND. MEDIA (%)	SUP. DEC. ADMIN. (ha)	SUP. CAMPO (ha)	SUP. PROPUESTA (ha)
1700000006412103	18-189-006-00043-0002	104000	ALMENDROS-SIN VARIEDAD	S	Sembrada	12,44	4,10		4,10
1700000006412104	18-189-006-00043-0005	104000	ALMENDROS-SIN VARIEDAD	S	Sembrada	14,05	0,20		0,20
1700000006412107	18-189-006-00043-0004	104001	ALMENDROS-FITA MOLLAR	S	Sembrada	14,32	0,15		0,15
1700000006412105	18-189-009-00002-0002	104000	ALMENDROS-SIN VARIEDAD	S	Sembrada	17,33	0,58		0,58

**INCIDENCIAS**

**INCIDENCIA DESCRIPCIÓN**

80911 Recinto afectado por el requisito de superar una pendiente media del 8% para cubierta sembrada o del 20% para cubierta espontánea (requisito anexo 1, Orden 26 mayo 2015)  
 Ref:-22753 Recinto:18-189-009-00002-004 Cultivo:104000 ALMENDROS-SIN VARIEDAD Secano Pendiente media:4,08

**RESUMEN CRITERIOS DE SELECCIÓN**

**10.1.6 Sistemas sostenibles de cultivos leñosos - Conv 2018**

**PUNTOS: 9,00**

	<b>PUNTOS</b>	<b>CUMPLE</b>
Porcentaje de superficie determinada situada en cuencas de embalses destinados a consumo humano	4,00	100.0%
Porcentaje de superficie determinada situada en zonas RAMSAR	0,00	0.0%
Porcentaje de superficie determinada en zonas vulnerables a la contaminación por nitratos	0,00	0.0%
Pendiente media de la explotación	1,00	13.12%
Porcentaje de superficie determinada en Red Natura 2000	0,00	0.0%
Porcentaje de superficie determinada en secano	4,00	100.0%



**DETALLE CRITERIOS DE SELECCIÓN**

**10.1.6 Sistemas sostenibles de cultivos leñosos - Conv 2018**

**PUNTOS: 9,00**

**Porcentaje de superficie determinada situada en cuencas de embalses destinados a consumo humano PUNTOS: 4,00 100.0%**

<u>REF.</u>	<u>REFERENCIA SIGPAC</u>	<u>CULTIVO</u>	<u>DESCRIPCIÓN CULTIVO</u>	<u>S/R</u>	<u>SUP. PROPUESTA (ha)</u>	<u>SUP. CUMPLE (ha)</u>
170000006412103	18-189-006-00043-0002	104000	ALMENDROS-SIN VARIEDAD	S	4,10	4,10
170000006412107	18-189-006-00043-0004	104001	ALMENDROS-FITA MOLLAR	S	0,15	0,15
170000006412104	18-189-006-00043-0005	104000	ALMENDROS-SIN VARIEDAD	S	0,20	0,20
170000006412105	18-189-009-00002-0002	104000	ALMENDROS-SIN VARIEDAD	S	0,58	0,58

**Porcentaje de superficie determinada situada en zonas RAMSAR PUNTOS: 0,00 0.0%**

<u>REF.</u>	<u>REFERENCIA SIGPAC</u>	<u>CULTIVO</u>	<u>DESCRIPCIÓN CULTIVO</u>	<u>S/R</u>	<u>SUP. PROPUESTA (ha)</u>	<u>SUP. CUMPLE (ha)</u>
170000006412103	18-189-006-00043-0002	104000	ALMENDROS-SIN VARIEDAD	S	4,10	0,00
170000006412107	18-189-006-00043-0004	104001	ALMENDROS-FITA MOLLAR	S	0,15	0,00
170000006412104	18-189-006-00043-0005	104000	ALMENDROS-SIN VARIEDAD	S	0,20	0,00
170000006412105	18-189-009-00002-0002	104000	ALMENDROS-SIN VARIEDAD	S	0,58	0,00

**Porcentaje de superficie determinada en zonas vulnerables a la contaminación por nitratos PUNTOS: 0,00 0.0%**

<u>REF.</u>	<u>REFERENCIA SIGPAC</u>	<u>CULTIVO</u>	<u>DESCRIPCIÓN CULTIVO</u>	<u>S/R</u>	<u>SUP. PROPUESTA (ha)</u>	<u>SUP. CUMPLE (ha)</u>
170000006412103	18-189-006-00043-0002	104000	ALMENDROS-SIN VARIEDAD	S	4,10	0,00
170000006412107	18-189-006-00043-0004	104001	ALMENDROS-FITA MOLLAR	S	0,15	0,00
170000006412104	18-189-006-00043-0005	104000	ALMENDROS-SIN VARIEDAD	S	0,20	0,00
170000006412105	18-189-009-00002-0002	104000	ALMENDROS-SIN VARIEDAD	S	0,58	0,00

**Pendiente media de la explotación PUNTOS: 1,00 13.12%**

<u>REF.</u>	<u>REFERENCIA SIGPAC</u>	<u>CULTIVO</u>	<u>DESCRIPCIÓN CULTIVO</u>	<u>S/R</u>	<u>PENDIENTE MEDIA (%)</u>	<u>SUP. PROPUESTA (ha)</u>
170000006412103	18-189-006-00043-0002	104000	ALMENDROS-SIN VARIEDAD	S	12,44	4,10
170000006412107	18-189-006-00043-0004	104001	ALMENDROS-FITA MOLLAR	S	14,32	0,15
170000006412104	18-189-006-00043-0005	104000	ALMENDROS-SIN VARIEDAD	S	14,05	0,20
170000006412105	18-189-009-00002-0002	104000	ALMENDROS-SIN VARIEDAD	S	17,33	0,58

**Porcentaje de superficie determinada en Red Natura 2000 PUNTOS: 0,00 0.0%**

<u>REF.</u>	<u>REFERENCIA SIGPAC</u>	<u>CULTIVO</u>	<u>DESCRIPCIÓN CULTIVO</u>	<u>S/R</u>	<u>SUP. PROPUESTA (ha)</u>	<u>SUP. CUMPLE (ha)</u>
170000006412103	18-189-006-00043-0002	104000	ALMENDROS-SIN VARIEDAD	S	4,10	0,00
170000006412107	18-189-006-00043-0004	104001	ALMENDROS-FITA MOLLAR	S	0,15	0,00
170000006412104	18-189-006-00043-0005	104000	ALMENDROS-SIN VARIEDAD	S	0,20	0,00
170000006412105	18-189-009-00002-0002	104000	ALMENDROS-SIN VARIEDAD	S	0,58	0,00

**Porcentaje de superficie determinada en secano PUNTOS: 4,00 100.0%**

<u>REF.</u>	<u>REFERENCIA SIGPAC</u>	<u>CULTIVO</u>	<u>DESCRIPCIÓN CULTIVO</u>	<u>S/R</u>	<u>SUP. PROPUESTA (ha)</u>	<u>SUP. CUMPLE (ha)</u>
170000006412103	18-189-006-00043-0002	104000	ALMENDROS-SIN VARIEDAD	S	4,10	0,00
170000006412107	18-189-006-00043-0004	104001	ALMENDROS-FITA MOLLAR	S	0,15	0,00
170000006412104	18-189-006-00043-0005	104000	ALMENDROS-SIN VARIEDAD	S	0,20	0,00

<u>REF.</u>	<u>REFERENCIA SIGPAC</u>	<u>CULTIVO</u>	<u>DESCRIPCIÓN CULTIVO</u>	<u>S/R</u>	<u>SUP. PROPUESTA (ha)</u>	<u>SUP. CUMPLE (ha)</u>
1700000006412105	18-189-009-00002-0002	104000	ALMENDROS-SIN VARIEDAD	S	0,58	0,00



<b>APELLIDOS Y NOMBRE / RAZÓN SOCIAL</b>	<b>NIF</b>	<b>EXPEDIENTE</b>	<b>SUP. PROPUESTA (ha)</b>
GARCIA BAUTISTA FRANCISCO JAVIER	***9228*	1233689	6,05
<b>PROPUESTA</b>	<b>SOLICITA PRIMA VOL.</b>	<b>PROPUESTA PRIMA VOL.</b>	
INADMITIDO	SI	INADMITIDO	
<b>IMPORTE POR ANUALIDAD</b>			

	<b>2018</b>	<b>2019</b>	<b>2020</b>	<b>2021</b>	<b>2022</b>
<b>IMPORTE MÁXIMO SUBVENCIONABLE</b>	1.101,28 €	1.101,28 €	1.101,28 €	1.101,28 €	1.101,28 €
<b>IMPORTE MEDIO DE TRANSFERENCIA (€/ha)</b>	182,03 €	182,03 €	182,03 €	182,03 €	182,03 €

**RESUMEN POR GRUPO DE PAGO**

<b>GRUPO DE PAGO</b>	<b>SUP. PROPUESTA (ha)</b>
SISTEMAS SOSTENIBLES CULTIVOS LEÑOSOS - ALMENDRO - CUBIERTA SEMBRADA - 8%<PENDIENTE<=20%	6,05

**RECINTOS PROPUESTOS**

REF.	REFERENCIA SIGPAC	CULTIVO	DESCRIPCIÓN CULTIVO	S/R	MÉTOD. IMPLANT.	PEND. MEDIA (%)	SUP. DEC. ADMIN. (ha)	SUP. CAMPO (ha)	SUP. PROPUESTA (ha)
170000007084873	18-054-007-00316-0003	104000	ALMENDROS-SIN VARIEDAD	S	Sembrada	14,71	3,06		3,06
170000007084871	18-054-007-00307-0001	104000	ALMENDROS-SIN VARIEDAD	S	Sembrada	14,73	1,36		1,36
170000007084870	18-054-007-00306-0003	104000	ALMENDROS-SIN VARIEDAD	S	Sembrada	17,89	1,30		1,30
170000007084868	18-054-006-00193-0001	104000	ALMENDROS-SIN VARIEDAD	S	Sembrada	18,86	0,33		0,33

**INCIDENCIAS**

**INCIDENCIA DESCRIPCIÓN**

- 80902 Titular no inscrito en ninguna Agrupación de Producción Integrada del cultivo solicitado.
- 80905 Cultivo, variedad, regimen y/o uso del recinto SIGPAC no compatible con la operación (anexo III.I, Orden 26 mayo 2015)  
Ref:170000007084872 Recinto:18-054-007-00309-006 Cultivo:104000 ALMENDROS-SIN VARIEDAD Secano Uso:TA

**RESUMEN CRITERIOS DE SELECCIÓN**

**10.1.6 Sistemas sostenibles de cultivos leñosos - Conv 2018**

**PUNTOS: 10,00**

	<b>PUNTOS</b>	<b>CUMPLE</b>
Porcentaje de superficie determinada situada en cuencas de embalses destinados a consumo humano	4,00	100.0%
Porcentaje de superficie determinada situada en zonas RAMSAR	0,00	0.0%
Porcentaje de superficie determinada en zonas vulnerables a la contaminación por nitratos	0,00	0.0%
Pendiente media de la explotación	2,00	15.62%
Porcentaje de superficie determinada en Red Natura 2000	0,00	0.0%
Porcentaje de superficie determinada en secano	4,00	100.0%



**DETALLE CRITERIOS DE SELECCIÓN**

**10.1.6 Sistemas sostenibles de cultivos leñosos - Conv 2018**

**PUNTOS:** 10,00

**Porcentaje de superficie determinada situada en cuencas de embalses destinados a consumo humano** **PUNTOS:** 4,00 100.0%

<u>REF.</u>	<u>REFERENCIA SIGPAC</u>	<u>CULTIVO</u>	<u>DESCRIPCIÓN CULTIVO</u>	<u>S/R</u>	<u>SUP. PROPUESTA (ha)</u>	<u>SUP. CUMPLE (ha)</u>
1700000007084868	18-054-006-00193-0001	104000	ALMENDROS-SIN VARIEDAD	S	0,33	0,33
1700000007084870	18-054-007-00306-0003	104000	ALMENDROS-SIN VARIEDAD	S	1,30	1,30
1700000007084871	18-054-007-00307-0001	104000	ALMENDROS-SIN VARIEDAD	S	1,36	1,36
1700000007084873	18-054-007-00316-0003	104000	ALMENDROS-SIN VARIEDAD	S	3,06	3,06

**Porcentaje de superficie determinada situada en zonas RAMSAR** **PUNTOS:** 0,00 0.0%

<u>REF.</u>	<u>REFERENCIA SIGPAC</u>	<u>CULTIVO</u>	<u>DESCRIPCIÓN CULTIVO</u>	<u>S/R</u>	<u>SUP. PROPUESTA (ha)</u>	<u>SUP. CUMPLE (ha)</u>
1700000007084868	18-054-006-00193-0001	104000	ALMENDROS-SIN VARIEDAD	S	0,33	0,00
1700000007084870	18-054-007-00306-0003	104000	ALMENDROS-SIN VARIEDAD	S	1,30	0,00
1700000007084871	18-054-007-00307-0001	104000	ALMENDROS-SIN VARIEDAD	S	1,36	0,00
1700000007084873	18-054-007-00316-0003	104000	ALMENDROS-SIN VARIEDAD	S	3,06	0,00

**Porcentaje de superficie determinada en zonas vulnerables a la contaminación por nitratos** **PUNTOS:** 0,00 0.0%

<u>REF.</u>	<u>REFERENCIA SIGPAC</u>	<u>CULTIVO</u>	<u>DESCRIPCIÓN CULTIVO</u>	<u>S/R</u>	<u>SUP. PROPUESTA (ha)</u>	<u>SUP. CUMPLE (ha)</u>
1700000007084868	18-054-006-00193-0001	104000	ALMENDROS-SIN VARIEDAD	S	0,33	0,00
1700000007084870	18-054-007-00306-0003	104000	ALMENDROS-SIN VARIEDAD	S	1,30	0,00
1700000007084871	18-054-007-00307-0001	104000	ALMENDROS-SIN VARIEDAD	S	1,36	0,00
1700000007084873	18-054-007-00316-0003	104000	ALMENDROS-SIN VARIEDAD	S	3,06	0,00

**Pendiente media de la explotación** **PUNTOS:** 2,00 15.62%

<u>REF.</u>	<u>REFERENCIA SIGPAC</u>	<u>CULTIVO</u>	<u>DESCRIPCIÓN CULTIVO</u>	<u>S/R</u>	<u>PENDIENTE MEDIA (%)</u>	<u>SUP. PROPUESTA (ha)</u>
1700000007084868	18-054-006-00193-0001	104000	ALMENDROS-SIN VARIEDAD	S	18,86	0,33
1700000007084870	18-054-007-00306-0003	104000	ALMENDROS-SIN VARIEDAD	S	17,89	1,30
1700000007084871	18-054-007-00307-0001	104000	ALMENDROS-SIN VARIEDAD	S	14,73	1,36
1700000007084873	18-054-007-00316-0003	104000	ALMENDROS-SIN VARIEDAD	S	14,71	3,06

**Porcentaje de superficie determinada en Red Natura 2000** **PUNTOS:** 0,00 0.0%

<u>REF.</u>	<u>REFERENCIA SIGPAC</u>	<u>CULTIVO</u>	<u>DESCRIPCIÓN CULTIVO</u>	<u>S/R</u>	<u>SUP. PROPUESTA (ha)</u>	<u>SUP. CUMPLE (ha)</u>
1700000007084868	18-054-006-00193-0001	104000	ALMENDROS-SIN VARIEDAD	S	0,33	0,00
1700000007084870	18-054-007-00306-0003	104000	ALMENDROS-SIN VARIEDAD	S	1,30	0,00
1700000007084871	18-054-007-00307-0001	104000	ALMENDROS-SIN VARIEDAD	S	1,36	0,00
1700000007084873	18-054-007-00316-0003	104000	ALMENDROS-SIN VARIEDAD	S	3,06	0,00

**Porcentaje de superficie determinada en secano** **PUNTOS:** 4,00 100.0%

<u>REF.</u>	<u>REFERENCIA SIGPAC</u>	<u>CULTIVO</u>	<u>DESCRIPCIÓN CULTIVO</u>	<u>S/R</u>	<u>SUP. PROPUESTA (ha)</u>	<u>SUP. CUMPLE (ha)</u>
1700000007084868	18-054-006-00193-0001	104000	ALMENDROS-SIN VARIEDAD	S	0,33	0,00
1700000007084870	18-054-007-00306-0003	104000	ALMENDROS-SIN VARIEDAD	S	1,30	0,00
1700000007084871	18-054-007-00307-0001	104000	ALMENDROS-SIN VARIEDAD	S	1,36	0,00

<u>REF.</u>	<u>REFERENCIA SIGPAC</u>	<u>CULTIVO</u>	<u>DESCRIPCIÓN CULTIVO</u>	<u>S/R</u>	<u>SUP. PROPUESTA (ha)</u>	<u>SUP. CUMPLE (ha)</u>
1700000007084873	18-054-007-00316-0003	104000	ALMENDROS-SIN VARIEDAD	S	3,06	0,00



<b>APELLIDOS Y NOMBRE / RAZÓN SOCIAL</b>	<b>NIF</b>	<b>EXPEDIENTE</b>	<b>SUP. PROPUESTA (ha)</b>
HITA HITTA FEDERICO	***1661*	1184154	1,55
<b>PROPUESTA ADMITIDO</b>	<b>SOLICITA PRIMA VOL. SI</b>	<b>PROPUESTA PRIMA VOL. ADMITIDO</b>	

**IMPORTE POR ANUALIDAD**

	<b>2018</b>	<b>2019</b>	<b>2020</b>	<b>2021</b>	<b>2022</b>
<b>IMPORTE MÁXIMO SUBVENCIONABLE</b>	384,88 €	384,88 €	384,88 €	384,88 €	384,88 €
<b>IMPORTE MEDIO DE TRANSFERENCIA (€/ha)</b>	248,31 €	248,31 €	248,31 €	248,31 €	248,31 €

**RESUMEN POR GRUPO DE PAGO**

<b>GRUPO DE PAGO</b>	<b>SUP. PROPUESTA (ha)</b>
SISTEMAS SOSTENIBLES CULTIVOS LEÑOSOS - ALMENDRO - CUBIERTA SEMBRADA - PENDIENTE>20%	1,55

**RECINTOS PROPUESTOS**

REF.	REFERENCIA SIGPAC	CULTIVO	DESCRIPCIÓN CULTIVO	S/R	MÉTODO IMPLANT.	PEND. MEDIA (%)	SUP. DEC. ADMIN. (ha)	SUP. CAMPO (ha)	SUP. PROPUESTA (ha)
170000006992084	18-138-003-00375-0001	104000	ALMENDROS-SIN VARIEDAD	S	Sembrada	20,51	0,40		0,40
170000006992085	18-138-003-00376-0003	104000	ALMENDROS-SIN VARIEDAD	S	Sembrada	21,94	0,09		0,09
170000006992086	18-138-003-00377-0003	104000	ALMENDROS-SIN VARIEDAD	S	Sembrada	22,01	0,51		0,51
170000006992081	18-138-003-00200-0001	104000	ALMENDROS-SIN VARIEDAD	S	Sembrada	23,70	0,46		0,46
170000006992083	18-138-003-00344-0006	104000	ALMENDROS-SIN VARIEDAD	S	Sembrada	24,76	0,04		0,04
170000006992082	18-138-003-00294-0001	104000	ALMENDROS-SIN VARIEDAD	S	Sembrada	25,63	0,05		0,05

**RESUMEN CRITERIOS DE SELECCIÓN**

**10.1.6 Sistemas sostenibles de cultivos leñosos - Conv 2018**

**PUNTOS: 11,00**

	<b>PUNTOS</b>	<b>CUMPLE</b>
Porcentaje de superficie determinada situada en cuencas de embalses destinados a consumo humano	4,00	100.0%
Porcentaje de superficie determinada situada en zonas RAMSAR	0,00	0.0%
Porcentaje de superficie determinada en zonas vulnerables a la contaminación por nitratos	0,00	0.0%
Pendiente media de la explotación	3,00	22.3%
Porcentaje de superficie determinada en Red Natura 2000	0,00	0.0%
Porcentaje de superficie determinada en secano	4,00	100.0%





**DETALLE CRITERIOS DE SELECCIÓN**

**10.1.6 Sistemas sostenibles de cultivos leñosos - Conv 2018**

**PUNTOS:** 11,00

**Porcentaje de superficie determinada situada en cuencas de embalses destinados a consumo humano** **PUNTOS:** 4,00 100.0%

<u>REF.</u>	<u>REFERENCIA SIGPAC</u>	<u>CULTIVO</u>	<u>DESCRIPCIÓN CULTIVO</u>	<u>S/R</u>	<u>SUP. PROPUESTA (ha)</u>	<u>SUP. CUMPLE (ha)</u>
170000006992081	18-138-003-00200-0001	104000	ALMENDROS-SIN VARIEDAD	S	0,46	0,46
1700000006992082	18-138-003-00294-0001	104000	ALMENDROS-SIN VARIEDAD	S	0,05	0,05
1700000006992083	18-138-003-00344-0006	104000	ALMENDROS-SIN VARIEDAD	S	0,04	0,04
1700000006992084	18-138-003-00375-0001	104000	ALMENDROS-SIN VARIEDAD	S	0,40	0,40
1700000006992085	18-138-003-00376-0003	104000	ALMENDROS-SIN VARIEDAD	S	0,09	0,09
1700000006992086	18-138-003-00377-0003	104000	ALMENDROS-SIN VARIEDAD	S	0,51	0,51

**Porcentaje de superficie determinada situada en zonas RAMSAR** **PUNTOS:** 0,00 0.0%

<u>REF.</u>	<u>REFERENCIA SIGPAC</u>	<u>CULTIVO</u>	<u>DESCRIPCIÓN CULTIVO</u>	<u>S/R</u>	<u>SUP. PROPUESTA (ha)</u>	<u>SUP. CUMPLE (ha)</u>
1700000006992081	18-138-003-00200-0001	104000	ALMENDROS-SIN VARIEDAD	S	0,46	0,00
1700000006992082	18-138-003-00294-0001	104000	ALMENDROS-SIN VARIEDAD	S	0,05	0,00
1700000006992083	18-138-003-00344-0006	104000	ALMENDROS-SIN VARIEDAD	S	0,04	0,00
1700000006992084	18-138-003-00375-0001	104000	ALMENDROS-SIN VARIEDAD	S	0,40	0,00
1700000006992085	18-138-003-00376-0003	104000	ALMENDROS-SIN VARIEDAD	S	0,09	0,00
1700000006992086	18-138-003-00377-0003	104000	ALMENDROS-SIN VARIEDAD	S	0,51	0,00

**Porcentaje de superficie determinada en zonas vulnerables a la contaminación por nitratos** **PUNTOS:** 0,00 0.0%

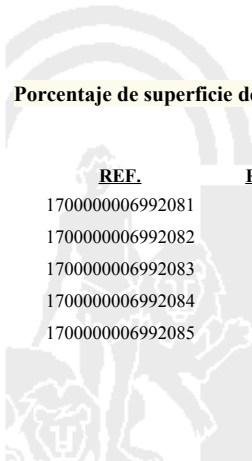
<u>REF.</u>	<u>REFERENCIA SIGPAC</u>	<u>CULTIVO</u>	<u>DESCRIPCIÓN CULTIVO</u>	<u>S/R</u>	<u>SUP. PROPUESTA (ha)</u>	<u>SUP. CUMPLE (ha)</u>
1700000006992081	18-138-003-00200-0001	104000	ALMENDROS-SIN VARIEDAD	S	0,46	0,00
1700000006992082	18-138-003-00294-0001	104000	ALMENDROS-SIN VARIEDAD	S	0,05	0,00
1700000006992083	18-138-003-00344-0006	104000	ALMENDROS-SIN VARIEDAD	S	0,04	0,00
1700000006992084	18-138-003-00375-0001	104000	ALMENDROS-SIN VARIEDAD	S	0,40	0,00
1700000006992085	18-138-003-00376-0003	104000	ALMENDROS-SIN VARIEDAD	S	0,09	0,00
1700000006992086	18-138-003-00377-0003	104000	ALMENDROS-SIN VARIEDAD	S	0,51	0,00

**Pendiente media de la explotación** **PUNTOS:** 3,00 22.3%

<u>REF.</u>	<u>REFERENCIA SIGPAC</u>	<u>CULTIVO</u>	<u>DESCRIPCIÓN CULTIVO</u>	<u>S/R</u>	<u>PENDIENTE MEDIA (%)</u>	<u>SUP. PROPUESTA (ha)</u>
1700000006992081	18-138-003-00200-0001	104000	ALMENDROS-SIN VARIEDAD	S	23,70	0,46
1700000006992082	18-138-003-00294-0001	104000	ALMENDROS-SIN VARIEDAD	S	25,63	0,05
1700000006992083	18-138-003-00344-0006	104000	ALMENDROS-SIN VARIEDAD	S	24,76	0,04
1700000006992084	18-138-003-00375-0001	104000	ALMENDROS-SIN VARIEDAD	S	20,51	0,40
1700000006992085	18-138-003-00376-0003	104000	ALMENDROS-SIN VARIEDAD	S	21,94	0,09
1700000006992086	18-138-003-00377-0003	104000	ALMENDROS-SIN VARIEDAD	S	22,01	0,51

**Porcentaje de superficie determinada en Red Natura 2000** **PUNTOS:** 0,00 0.0%

<u>REF.</u>	<u>REFERENCIA SIGPAC</u>	<u>CULTIVO</u>	<u>DESCRIPCIÓN CULTIVO</u>	<u>S/R</u>	<u>SUP. PROPUESTA (ha)</u>	<u>SUP. CUMPLE (ha)</u>
1700000006992081	18-138-003-00200-0001	104000	ALMENDROS-SIN VARIEDAD	S	0,46	0,00
1700000006992082	18-138-003-00294-0001	104000	ALMENDROS-SIN VARIEDAD	S	0,05	0,00
1700000006992083	18-138-003-00344-0006	104000	ALMENDROS-SIN VARIEDAD	S	0,04	0,00
1700000006992084	18-138-003-00375-0001	104000	ALMENDROS-SIN VARIEDAD	S	0,40	0,00
1700000006992085	18-138-003-00376-0003	104000	ALMENDROS-SIN VARIEDAD	S	0,09	0,00



<u>REF.</u>	<u>REFERENCIA SIGPAC</u>	<u>CULTIVO</u>	<u>DESCRIPCIÓN CULTIVO</u>	<u>S/R</u>	<u>SUP. PROPUESTA (ha)</u>	<u>SUP. CUMPLE (ha)</u>
170000006992086	18-138-003-00377-0003	104000	ALMENDROS-SIN VARIEDAD	S	0,51	0,00

**Porcentaje de superficie determinada en secano**

**PUNTOS:** 4,00 100.0%

<u>REF.</u>	<u>REFERENCIA SIGPAC</u>	<u>CULTIVO</u>	<u>DESCRIPCIÓN CULTIVO</u>	<u>S/R</u>	<u>SUP. PROPUESTA (ha)</u>	<u>SUP. CUMPLE (ha)</u>
170000006992081	18-138-003-00200-0001	104000	ALMENDROS-SIN VARIEDAD	S	0,46	0,00
170000006992082	18-138-003-00294-0001	104000	ALMENDROS-SIN VARIEDAD	S	0,05	0,00
170000006992083	18-138-003-00344-0006	104000	ALMENDROS-SIN VARIEDAD	S	0,04	0,00
170000006992084	18-138-003-00375-0001	104000	ALMENDROS-SIN VARIEDAD	S	0,40	0,00
170000006992085	18-138-003-00376-0003	104000	ALMENDROS-SIN VARIEDAD	S	0,09	0,00
170000006992086	18-138-003-00377-0003	104000	ALMENDROS-SIN VARIEDAD	S	0,51	0,00



<u>APELLIDOS Y NOMBRE / RAZÓN SOCIAL</u>	<u>NIF</u>	<u>EXPEDIENTE</u>	<u>SUP. PROPUESTA (ha)</u>		
JIMENEZ MORENO FERNANDO	***2143*	1236290	0,00		
<u>PROPUESTA</u>	<u>SOLICITA PRIMA VOL.</u>	<u>PROPUESTA PRIMA VOL.</u>			
INADMITIDO	SI	INADMITIDO			
<u>IMPORTE POR ANUALIDAD</u>					
	<u>2018</u>	<u>2019</u>	<u>2020</u>	<u>2021</u>	<u>2022</u>
IMPORTE MÁXIMO SUBVENCIONABLE	0,00 €	0,00 €	0,00 €	0,00 €	0,00 €
IMPORTE MEDIO DE TRANSFERENCIA (€/ha)	0,00 €	0,00 €	0,00 €	0,00 €	0,00 €

**INCIDENCIAS**

INCIDENCIA DESCRIPCIÓN

218	La superficie de cruce total sobre un mismo recinto en el conjunto de las solicitudes, no puede superar la superficie total que el SIGPAC establece para ese recinto. Ref:4216886 Recinto:18-053-002-00138-001 Cultivo:104000 ALMENDROS-SIN VARIEDAD Secano Suma de superficies declaradas para este recinto por todos los solicitantes (Áreas):76 Superficie SIGPAC medida para este recinto (Áreas):38 Exceso de superficie declarada (Hectáreas):0,38
80905	Cultivo, variedad, regimen y/o uso del recinto SIGPAC no compatible con la operación (anexo III.I, Orden 26 mayo 2015) Ref:4216884 Recinto:18-053-002-00136-001 Cultivo:104000 ALMENDROS-SIN VARIEDAD Secano Uso:FY
80906	Superficie admisible para la ayuda menor que la mínima requerida (anexo 1, Orden 26 de mayo de 2015) Sup. Resuelta:0,97
80912	Superficie resuelta para el grupo de pago menor que la mínima requerida Ref:1700000007013660 Recinto:18-053-002-00135-001 Cultivo:104000 ALMENDROS-SIN VARIEDAD Secano Sup. Declarada:0,95 Sup. Resuelta:0,95 Ref:1700000007013659 Recinto:18-053-002-00135-003 Cultivo:104000 ALMENDROS-SIN VARIEDAD Secano Sup. Declarada:0,02 Sup. Resuelta:0,02 Ref:4216886 Recinto:18-053-002-00138-001 Cultivo:104000 ALMENDROS-SIN VARIEDAD Secano Sup. Declarada:0,38 Sup. Resuelta:0

**RESUMEN CRITERIOS DE SELECCIÓN**

<b>10.1.6 Sistemas sostenibles de cultivos leñosos - Conv 2018</b>		<b>PUNTOS: 0,00</b>	
	<b>PUNTOS</b>	<b>CUMPLE</b>	
Porcentaje de superficie determinada situada en cuencas de embalses destinados a consumo humano	0,00	0.0%	
Porcentaje de superficie determinada situada en zonas RAMSAR	0,00	0.0%	
Porcentaje de superficie determinada en zonas vulnerables a la contaminación por nitratos	0,00	0.0%	
Pendiente media de la explotación	0,00	0.0%	
Porcentaje de superficie determinada en Red Natura 2000	0,00	0.0%	
Porcentaje de superficie determinada en secoano	0,00	0.0%	

**DETALLE CRITERIOS DE SELECCIÓN**

<b>10.1.6 Sistemas sostenibles de cultivos leñosos - Conv 2018</b>		<b>PUNTOS: 0,00</b>	
	<b>PUNTOS:</b>		
Porcentaje de superficie determinada situada en cuencas de embalses destinados a consumo humano	0,00	0.0%	
Porcentaje de superficie determinada situada en zonas RAMSAR	0,00	0.0%	
Porcentaje de superficie determinada en zonas vulnerables a la contaminación por nitratos	0,00	0.0%	
Pendiente media de la explotación	0,00	0.0%	
Porcentaje de superficie determinada en Red Natura 2000	0,00	0.0%	
Porcentaje de superficie determinada en secoano	0,00	0.0%	



<u>APELLIDOS Y NOMBRE / RAZÓN SOCIAL</u>	<u>NIF</u>	<u>EXPEDIENTE</u>	<u>SUP. PROPUESTA (ha)</u>
LA CASILLA DE FONELAS SL	***0329*	1150830	8,94
<u>PROPUESTA ADMITIDO</u>	<u>SOLICITA PRIMA VOL. SI</u>	<u>PROPUESTA PRIMA VOL. ADMITIDO</u>	

**IMPORTE POR ANUALIDAD**

	<u>2018</u>	<u>2019</u>	<u>2020</u>	<u>2021</u>	<u>2022</u>
IMPORTE MÁXIMO SUBVENCIONABLE	2.070,22 €	2.070,22 €	2.070,22 €	2.070,22 €	2.070,22 €
IMPORTE MEDIO DE TRANSFERENCIA (€/ha)	231,57 €	231,57 €	231,57 €	231,57 €	231,57 €

**RESUMEN POR GRUPO DE PAGO**

<u>GRUPO DE PAGO</u>	<u>SUP. PROPUESTA (ha)</u>
SISTEMAS SOSTENIBLES CULTIVOS LEÑOSOS - ALMENDRO - CUBIERTA SEMBRADA - 8%<PENDIENTE<=20%	3,54
SISTEMAS SOSTENIBLES CULTIVOS LEÑOSOS - ALMENDRO - CUBIERTA SEMBRADA - PENDIENTE>20%	5,40

**RECINTOS PROPUESTOS**

<u>REF.</u>	<u>REFERENCIA SIGPAC</u>	<u>CULTIVO DESCRIPCIÓN CULTIVO</u>	<u>MÉTODO S/R IMPLANT.</u>	<u>PEND. MEDIA (%)</u>	<u>SUP. DEC. ADMIN. (ha)</u>	<u>SUP. CAMPO (ha)</u>	<u>SUP. PROPUESTA (ha)</u>
1700000004630592	18-078-008-00031-0006	104000 ALMENDROS-SIN VARIEDAD	R Sembrada	8,51	2,06		2,06
4148648	18-078-009-00008-0024	104000 ALMENDROS-SIN VARIEDAD	R Sembrada	9,13	0,06		0,06
1700000004630590	18-078-008-00031-0002	104000 ALMENDROS-SIN VARIEDAD	R Sembrada	11,72	1,25		1,25
4148643	18-078-009-00008-0023	104000 ALMENDROS-SIN VARIEDAD	R Sembrada	17,78	0,17		0,17
1700000004630602	18-078-009-00008-0019	104000 ALMENDROS-SIN VARIEDAD	R Sembrada	20,65	0,24		0,24
1700000004630603	18-078-009-00009-0004	104000 ALMENDROS-SIN VARIEDAD	S Sembrada	27,35	5,16		5,16

**INCIDENCIAS****INCIDENCIA DESCRIPCIÓN**

80905	Cultivo, variedad, regimen y/o uso del recinto SIGPAC no compatible con la operación (anexo III.I, Orden 26 mayo 2015) Ref:107962 Recinto:18-078-009-00008-012 Cultivo:104000 ALMENDROS-SIN VARIEDAD Secano Uso:IM Ref:107933 Recinto:18-078-009-00008-022 Cultivo:104000 ALMENDROS-SIN VARIEDAD Regadío Uso:TA Ref:1700000004630586 Recinto:18-078-009-00009-001 Cultivo:104000 ALMENDROS-SIN VARIEDAD Secano Uso:OV Ref:4148739 Recinto:18-078-009-00009-007 Cultivo:104000 ALMENDROS-SIN VARIEDAD Secano Uso:CA Ref:1700000004630587 Recinto:18-078-009-00009-009 Cultivo:104000 ALMENDROS-SIN VARIEDAD Secano Uso:OV Ref:1700000004630588 Recinto:18-078-009-00009-010 Cultivo:104000 ALMENDROS-SIN VARIEDAD Secano Uso:OV Ref:1700000004630594 Recinto:18-078-010-00016-003 Cultivo:104000 ALMENDROS-SIN VARIEDAD Secano Uso:OV Ref:1700000004630595 Recinto:18-078-010-00016-005 Cultivo:104000 ALMENDROS-SIN VARIEDAD Secano Uso:OV Ref:1700000004630596 Recinto:18-078-010-00016-006 Cultivo:104000 ALMENDROS-SIN VARIEDAD Secano Uso:FY Ref:1700000004630597 Recinto:18-078-010-00016-007 Cultivo:104000 ALMENDROS-SIN VARIEDAD Secano Uso:FY Ref:1700000004630598 Recinto:18-078-010-00016-019 Cultivo:104000 ALMENDROS-SIN VARIEDAD Secano Uso:FY
80911	Recinto afectado por el requisito de superar una pendiente media del 8% para cubierta sembrada o del 20% para cubierta espontánea (requisito anexo I, Orden 26 mayo 2015) Ref:1700000004630591 Recinto:18-078-008-00031-003 Cultivo:104000 ALMENDROS-SIN VARIEDAD Regadío Pendiente media:6,96 Ref:1700000004630593 Recinto:18-078-008-00032-001 Cultivo:104000 ALMENDROS-SIN VARIEDAD Regadío Pendiente media:6,81 Ref:1700000004630599 Recinto:18-078-009-00008-002 Cultivo:104000 ALMENDROS-SIN VARIEDAD Regadío Pendiente media:5,65 Ref:1700000004630601 Recinto:18-078-009-00008-014 Cultivo:104000 ALMENDROS-SIN VARIEDAD Regadío Pendiente media:6 Ref:1700000004630600 Recinto:18-078-009-00008-015 Cultivo:104000 ALMENDROS-SIN VARIEDAD Regadío Pendiente media:5,74 Ref:107933 Recinto:18-078-009-00008-022 Cultivo:104000 ALMENDROS-SIN VARIEDAD Regadío Pendiente media:6,76 Ref:107840 Recinto:18-078-009-00008-026 Cultivo:104000 ALMENDROS-SIN VARIEDAD Regadío Pendiente media:3,55 Ref:1700000004630587 Recinto:18-078-009-00009-009 Cultivo:104000 ALMENDROS-SIN VARIEDAD Secano Pendiente media:7,84

**RESUMEN CRITERIOS DE SELECCIÓN****10.1.6 Sistemas sostenibles de cultivos leñosos - Conv 2018****PUNTOS:** 10,58

	<u>PUNTOS</u>	<u>CUMPLE</u>
Porcentaje de superficie determinada situada en cuencas de embalses destinados a consumo humano	4,00	100.0%
Porcentaje de superficie determinada situada en zonas RAMSAR	0,00	0.0%
Porcentaje de superficie determinada en zonas vulnerables a la contaminación por nitratos	0,00	0.0%
Pendiente media de la explotación	3,00	20.34%
Porcentaje de superficie determinada en Red Natura 2000	0,00	0.0%
Porcentaje de superficie determinada en secano	3,58	57.72%

**DETALLE CRITERIOS DE SELECCIÓN**

**10.1.6 Sistemas sostenibles de cultivos leñosos - Conv 2018**

**PUNTOS:** 10,58

**Porcentaje de superficie determinada situada en cuencas de embalses destinados a consumo humano** **PUNTOS:** 4,00 100.0%

<u>REF.</u>	<u>REFERENCIA SIGPAC</u>	<u>CULTIVO</u>	<u>DESCRIPCIÓN CULTIVO</u>	<u>S/R</u>	<u>SUP. PROPUESTA (ha)</u>	<u>SUP. CUMPLE (ha)</u>
1700000004630590	18-078-008-00031-0002	104000	ALMENDROS-SIN VARIEDAD	R	1,25	1,25
1700000004630592	18-078-008-00031-0006	104000	ALMENDROS-SIN VARIEDAD	R	2,06	2,06
1700000004630602	18-078-009-00008-0019	104000	ALMENDROS-SIN VARIEDAD	R	0,24	0,24
4148643	18-078-009-00008-0023	104000	ALMENDROS-SIN VARIEDAD	R	0,17	0,17
4148648	18-078-009-00008-0024	104000	ALMENDROS-SIN VARIEDAD	R	0,06	0,06
1700000004630603	18-078-009-00009-0004	104000	ALMENDROS-SIN VARIEDAD	S	5,16	5,16

**Porcentaje de superficie determinada situada en zonas RAMSAR** **PUNTOS:** 0,00 0.0%

<u>REF.</u>	<u>REFERENCIA SIGPAC</u>	<u>CULTIVO</u>	<u>DESCRIPCIÓN CULTIVO</u>	<u>S/R</u>	<u>SUP. PROPUESTA (ha)</u>	<u>SUP. CUMPLE (ha)</u>
1700000004630590	18-078-008-00031-0002	104000	ALMENDROS-SIN VARIEDAD	R	1,25	0,00
1700000004630592	18-078-008-00031-0006	104000	ALMENDROS-SIN VARIEDAD	R	2,06	0,00
1700000004630602	18-078-009-00008-0019	104000	ALMENDROS-SIN VARIEDAD	R	0,24	0,00
4148643	18-078-009-00008-0023	104000	ALMENDROS-SIN VARIEDAD	R	0,17	0,00
4148648	18-078-009-00008-0024	104000	ALMENDROS-SIN VARIEDAD	R	0,06	0,00
1700000004630603	18-078-009-00009-0004	104000	ALMENDROS-SIN VARIEDAD	S	5,16	0,00

**Porcentaje de superficie determinada en zonas vulnerables a la contaminación por nitratos** **PUNTOS:** 0,00 0.0%

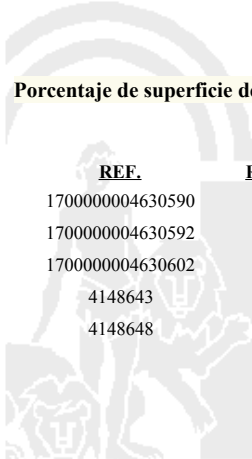
<u>REF.</u>	<u>REFERENCIA SIGPAC</u>	<u>CULTIVO</u>	<u>DESCRIPCIÓN CULTIVO</u>	<u>S/R</u>	<u>SUP. PROPUESTA (ha)</u>	<u>SUP. CUMPLE (ha)</u>
1700000004630590	18-078-008-00031-0002	104000	ALMENDROS-SIN VARIEDAD	R	1,25	0,00
1700000004630592	18-078-008-00031-0006	104000	ALMENDROS-SIN VARIEDAD	R	2,06	0,00
1700000004630602	18-078-009-00008-0019	104000	ALMENDROS-SIN VARIEDAD	R	0,24	0,00
4148643	18-078-009-00008-0023	104000	ALMENDROS-SIN VARIEDAD	R	0,17	0,00
4148648	18-078-009-00008-0024	104000	ALMENDROS-SIN VARIEDAD	R	0,06	0,00
1700000004630603	18-078-009-00009-0004	104000	ALMENDROS-SIN VARIEDAD	S	5,16	0,00

**Pendiente media de la explotación** **PUNTOS:** 3,00 20.34%

<u>REF.</u>	<u>REFERENCIA SIGPAC</u>	<u>CULTIVO</u>	<u>DESCRIPCIÓN CULTIVO</u>	<u>S/R</u>	<u>PENDIENTE MEDIA (%)</u>	<u>SUP. PROPUESTA (ha)</u>
1700000004630590	18-078-008-00031-0002	104000	ALMENDROS-SIN VARIEDAD	R	11,72	1,25
1700000004630592	18-078-008-00031-0006	104000	ALMENDROS-SIN VARIEDAD	R	8,51	2,06
1700000004630602	18-078-009-00008-0019	104000	ALMENDROS-SIN VARIEDAD	R	20,65	0,24
4148643	18-078-009-00008-0023	104000	ALMENDROS-SIN VARIEDAD	R	17,78	0,17
4148648	18-078-009-00008-0024	104000	ALMENDROS-SIN VARIEDAD	R	9,13	0,06
1700000004630603	18-078-009-00009-0004	104000	ALMENDROS-SIN VARIEDAD	S	27,35	5,16

**Porcentaje de superficie determinada en Red Natura 2000** **PUNTOS:** 0,00 0.0%

<u>REF.</u>	<u>REFERENCIA SIGPAC</u>	<u>CULTIVO</u>	<u>DESCRIPCIÓN CULTIVO</u>	<u>S/R</u>	<u>SUP. PROPUESTA (ha)</u>	<u>SUP. CUMPLE (ha)</u>
1700000004630590	18-078-008-00031-0002	104000	ALMENDROS-SIN VARIEDAD	R	1,25	0,00
1700000004630592	18-078-008-00031-0006	104000	ALMENDROS-SIN VARIEDAD	R	2,06	0,00
1700000004630602	18-078-009-00008-0019	104000	ALMENDROS-SIN VARIEDAD	R	0,24	0,00
4148643	18-078-009-00008-0023	104000	ALMENDROS-SIN VARIEDAD	R	0,17	0,00
4148648	18-078-009-00008-0024	104000	ALMENDROS-SIN VARIEDAD	R	0,06	0,00



<u>REF.</u>	<u>REFERENCIA SIGPAC</u>	<u>CULTIVO</u>	<u>DESCRIPCIÓN CULTIVO</u>	<u>S/R</u>	<u>SUP. PROPUESTA (ha)</u>	<u>SUP. CUMPLE (ha)</u>
1700000004630603	18-078-009-00009-0004	104000	ALMENDROS-SIN VARIEDAD	S	5,16	0,00

**Porcentaje de superficie determinada en secano**

**PUNTOS:** 3,58 57.72%

<u>REF.</u>	<u>REFERENCIA SIGPAC</u>	<u>CULTIVO</u>	<u>DESCRIPCIÓN CULTIVO</u>	<u>S/R</u>	<u>SUP. PROPUESTA (ha)</u>	<u>SUP. CUMPLE (ha)</u>
1700000004630590	18-078-008-00031-0002	104000	ALMENDROS-SIN VARIEDAD	R	1,25	0,00
1700000004630592	18-078-008-00031-0006	104000	ALMENDROS-SIN VARIEDAD	R	2,06	0,00
1700000004630602	18-078-009-00008-0019	104000	ALMENDROS-SIN VARIEDAD	R	0,24	0,00
4148643	18-078-009-00008-0023	104000	ALMENDROS-SIN VARIEDAD	R	0,17	0,00
4148648	18-078-009-00008-0024	104000	ALMENDROS-SIN VARIEDAD	R	0,06	0,00
1700000004630603	18-078-009-00009-0004	104000	ALMENDROS-SIN VARIEDAD	S	5,16	0,00



<u>APELLIDOS Y NOMBRE / RAZÓN SOCIAL</u>	<u>NIF</u>	<u>EXPEDIENTE</u>	<u>SUP. PROPUESTA (ha)</u>
MALDONADO MALDONADO JUAN MANUEL	****4195*	1127838	20,64

<u>PROPUESTA ADMITIDO</u>	<u>SOLICITA PRIMA VOL. SI</u>	<u>PROPUESTA PRIMA VOL. ADMITIDO</u>

**IMPORTE POR ANUALIDAD**

	<u>2018</u>	<u>2019</u>	<u>2020</u>	<u>2021</u>	<u>2022</u>
IMPORTE MÁXIMO SUBVENCIONABLE	4.601,69 €	4.601,69 €	4.601,69 €	4.601,69 €	4.601,69 €
IMPORTE MEDIO DE TRANSFERENCIA (€/ha)	222,95 €	222,95 €	222,95 €	222,95 €	222,95 €

**RESUMEN POR GRUPO DE PAGO**

<u>GRUPO DE PAGO</u>	<u>SUP. PROPUESTA (ha)</u>
SISTEMAS SOSTENIBLES CULTIVOS LEÑOSOS - ALMENDRO - CUBIERTA SEMBRADA - 8%<PENDIENTE<=20%	12,38
SISTEMAS SOSTENIBLES CULTIVOS LEÑOSOS - ALMENDRO - CUBIERTA SEMBRADA - PENDIENTE>20%	8,26

**RECINTOS PROPUESTOS**

<u>REF.</u>	<u>REFERENCIA SIGPAC</u>	<u>CULTIVO</u>	<u>DESCRIPCIÓN CULTIVO</u>	<u>MÉTODO S/R</u>	<u>IMPLANT.</u>	<u>PEND. MEDIA (%)</u>	<u>SUP. DEC. ADMIN. (ha)</u>	<u>SUP. CAMPO (ha)</u>	<u>SUP. PROPUESTA (ha)</u>
1700000004891548	18-186-002-00045-0003	104000	ALMENDROS-SIN VARIEDAD	S	Sembrada	18,68	2,78		2,78
-101914	18-186-002-00046-0001	104000	ALMENDROS-SIN VARIEDAD	S	Sembrada	19,76	9,60		9,60
1700000004891547	18-186-002-00045-0012	104000	ALMENDROS-SIN VARIEDAD	S	Sembrada	26,22	8,26		8,26

**RESUMEN CRITERIOS DE SELECCIÓN**

**10.1.6 Sistemas sostenibles de cultivos leñosos - Conv 2018**

**PUNTOS: 11,00**

	<u>PUNTOS</u>	<u>CUMPLE</u>
Porcentaje de superficie determinada situada en cuencas de embalses destinados a consumo humano	4,00	100.0%
Porcentaje de superficie determinada situada en zonas RAMSAR	0,00	0.0%
Porcentaje de superficie determinada en zonas vulnerables a la contaminación por nitratos	0,00	0.0%
Pendiente media de la explotación	3,00	22.2%
Porcentaje de superficie determinada en Red Natura 2000	0,00	0.0%
Porcentaje de superficie determinada en secano	4,00	100.0%



**DETALLE CRITERIOS DE SELECCIÓN**

**10.1.6 Sistemas sostenibles de cultivos leñosos - Conv 2018**

**PUNTOS: 11,00**

**Porcentaje de superficie determinada situada en cuencas de embalses destinados a consumo humano PUNTOS: 4,00 100.0%**

REF.	REFERENCIA SIGPAC	CULTIVO	DESCRIPCIÓN CULTIVO	S/R	SUP.	SUP.
					PROPUESTA (ha)	CUMPLE (ha)
1700000004891548	18-186-002-00045-0003	104000	ALMENDROS-SIN VARIEDAD	S	2,78	2,78
1700000004891547	18-186-002-00045-0012	104000	ALMENDROS-SIN VARIEDAD	S	8,26	8,26
-101914	18-186-002-00046-0001	104000	ALMENDROS-SIN VARIEDAD	S	9,60	9,60

**Porcentaje de superficie determinada situada en zonas RAMSAR PUNTOS: 0,00 0.0%**

REF.	REFERENCIA SIGPAC	CULTIVO	DESCRIPCIÓN CULTIVO	S/R	SUP.	SUP.
					PROPUESTA (ha)	CUMPLE (ha)
1700000004891548	18-186-002-00045-0003	104000	ALMENDROS-SIN VARIEDAD	S	2,78	0,00
1700000004891547	18-186-002-00045-0012	104000	ALMENDROS-SIN VARIEDAD	S	8,26	0,00
-101914	18-186-002-00046-0001	104000	ALMENDROS-SIN VARIEDAD	S	9,60	0,00

**Porcentaje de superficie determinada en zonas vulnerables a la contaminación por nitratos PUNTOS: 0,00 0.0%**

REF.	REFERENCIA SIGPAC	CULTIVO	DESCRIPCIÓN CULTIVO	S/R	SUP.	SUP.
					PROPUESTA (ha)	CUMPLE (ha)
1700000004891548	18-186-002-00045-0003	104000	ALMENDROS-SIN VARIEDAD	S	2,78	0,00
1700000004891547	18-186-002-00045-0012	104000	ALMENDROS-SIN VARIEDAD	S	8,26	0,00
-101914	18-186-002-00046-0001	104000	ALMENDROS-SIN VARIEDAD	S	9,60	0,00

**Pendiente media de la explotación PUNTOS: 3,00 22.2%**

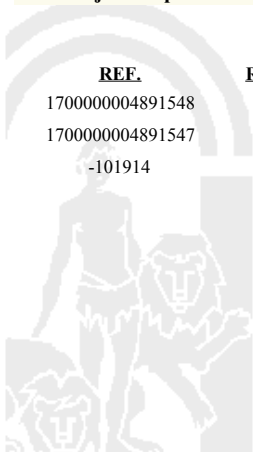
REF.	REFERENCIA SIGPAC	CULTIVO	DESCRIPCIÓN CULTIVO	S/R	PENDIENTE MEDIA (%)	SUP.
						PROPUESTA (ha)
1700000004891548	18-186-002-00045-0003	104000	ALMENDROS-SIN VARIEDAD	S	18,68	2,78
1700000004891547	18-186-002-00045-0012	104000	ALMENDROS-SIN VARIEDAD	S	26,22	8,26
-101914	18-186-002-00046-0001	104000	ALMENDROS-SIN VARIEDAD	S	19,76	9,60

**Porcentaje de superficie determinada en Red Natura 2000 PUNTOS: 0,00 0.0%**

REF.	REFERENCIA SIGPAC	CULTIVO	DESCRIPCIÓN CULTIVO	S/R	SUP.	SUP.
					PROPUESTA (ha)	CUMPLE (ha)
1700000004891548	18-186-002-00045-0003	104000	ALMENDROS-SIN VARIEDAD	S	2,78	0,00
1700000004891547	18-186-002-00045-0012	104000	ALMENDROS-SIN VARIEDAD	S	8,26	0,00
-101914	18-186-002-00046-0001	104000	ALMENDROS-SIN VARIEDAD	S	9,60	0,00

**Porcentaje de superficie determinada en secano PUNTOS: 4,00 100.0%**

REF.	REFERENCIA SIGPAC	CULTIVO	DESCRIPCIÓN CULTIVO	S/R	SUP.	SUP.
					PROPUESTA (ha)	CUMPLE (ha)
1700000004891548	18-186-002-00045-0003	104000	ALMENDROS-SIN VARIEDAD	S	2,78	0,00
1700000004891547	18-186-002-00045-0012	104000	ALMENDROS-SIN VARIEDAD	S	8,26	0,00
-101914	18-186-002-00046-0001	104000	ALMENDROS-SIN VARIEDAD	S	9,60	0,00





<b>APELLIDOS Y NOMBRE / RAZÓN SOCIAL</b>	<b>NIF</b>	<b>EXPEDIENTE</b>	<b>SUP. PROPUESTA (ha)</b>
MANCILLA ALCANTARA EMILIANA GENOVEVA	****7209*	1136261	6,36
<b>PROPUESTA INADMITIDO</b>	<b>SOLICITA PRIMA VOL. SI</b>	<b>PROPUESTA PRIMA VOL. INADMITIDO</b>	
<b>IMPORTE POR ANUALIDAD</b>			

	<b>2018</b>	<b>2019</b>	<b>2020</b>	<b>2021</b>	<b>2022</b>
<b>IMPORTE MÁXIMO SUBVENCIONABLE</b>	536,97 €	536,97 €	536,97 €	536,97 €	536,97 €
<b>IMPORTE MEDIO DE TRANSFERENCIA (€/ha)</b>	84,43 €	84,43 €	84,43 €	84,43 €	84,43 €

**RESUMEN POR GRUPO DE PAGO**

<b>GRUPO DE PAGO</b>	<b>SUP. PROPUESTA (ha)</b>
SISTEMAS SOSTENIBLES CULTIVOS LEÑOSOS - ALMENDRO - CUBIERTA ESPONTÁNEA - PENDIENTE>20%	6,36

**RECINTOS PROPUESTOS**

REF.	REFERENCIA SIGPAC	CULTIVO	DESCRIPCIÓN CULTIVO	S/R	MÉTODO IMPLANT.	PEND. MEDIA (%)	SUP. DEC. ADMIN. (ha)	SUP. CAMPO (ha)	SUP. PROPUESTA (ha)
170000002980427	18-092-007-00288-0001	104000	ALMENDROS-SIN VARIEDAD	S	Espontánea	29,08	1,53		1,53
170000002980433	18-132-005-00517-0001	104000	ALMENDROS-SIN VARIEDAD	R	Espontánea	29,24	1,51		1,51
170000002980432	18-132-005-00517-0002	104000	ALMENDROS-SIN VARIEDAD	R	Espontánea	30,21	0,76		0,76
-97125	18-132-005-00517-0005	104000	ALMENDROS-SIN VARIEDAD	R	Espontánea	30,69	0,12		0,12
170000002980428	18-092-010-00203-0001	104000	ALMENDROS-SIN VARIEDAD	S	Espontánea	49,71	0,98		0,98
170000002980430	18-092-010-00191-0001	104000	ALMENDROS-SIN VARIEDAD	S	Espontánea	49,94	0,38		0,38
170000002980429	18-092-009-01152-0002	104000	ALMENDROS-SIN VARIEDAD	S	Espontánea	51,40	0,81		0,81
170000002980431	18-092-009-01153-0001	104000	ALMENDROS-SIN VARIEDAD	S	Espontánea	60,73	0,27		0,27

**INCIDENCIAS**

**INCIDENCIA DESCRIPCIÓN**

80902 Titular no inscrito en ninguna Agrupación de Producción Integrada del cultivo solicitado.

**RESUMEN CRITERIOS DE SELECCIÓN**

**10.1.6 Sistemas sostenibles de cultivos leñosos - Conv 2018**

**PUNTOS: 10,62**

	<b>PUNTOS</b>	<b>CUMPLE</b>
Porcentaje de superficie determinada situada en cuencas de embalses destinados a consumo humano	4,00	100.0%
Porcentaje de superficie determinada situada en zonas RAMSAR	0,00	0.0%
Porcentaje de superficie determinada en zonas vulnerables a la contaminación por nitratos	0,00	0.0%
Pendiente media de la explotación	3,00	37.89%
Porcentaje de superficie determinada en Red Natura 2000	0,00	0.0%
Porcentaje de superficie determinada en seco	3,62	62.42%



**DETALLE CRITERIOS DE SELECCIÓN**

**10.1.6 Sistemas sostenibles de cultivos leñosos - Conv 2018**

**PUNTOS:** 10,62

**Porcentaje de superficie determinada situada en cuencas de embalses destinados a consumo humano**

**PUNTOS:** 4,00 100.0%

<u>REF.</u>	<u>REFERENCIA SIGPAC</u>	<u>CULTIVO</u>	<u>DESCRIPCIÓN CULTIVO</u>	<u>S/R</u>	<u>SUP. PROPUESTA (ha)</u>	<u>SUP. CUMPLE (ha)</u>
1700000002980427	18-092-007-00288-0001	104000	ALMENDROS-SIN VARIEDAD	S	1,53	1,53
1700000002980429	18-092-009-01152-0002	104000	ALMENDROS-SIN VARIEDAD	S	0,81	0,81
1700000002980431	18-092-009-01153-0001	104000	ALMENDROS-SIN VARIEDAD	S	0,27	0,27
1700000002980430	18-092-010-00191-0001	104000	ALMENDROS-SIN VARIEDAD	S	0,38	0,38
1700000002980428	18-092-010-00203-0001	104000	ALMENDROS-SIN VARIEDAD	S	0,98	0,98
1700000002980433	18-132-005-00517-0001	104000	ALMENDROS-SIN VARIEDAD	R	1,51	1,51
1700000002980432	18-132-005-00517-0002	104000	ALMENDROS-SIN VARIEDAD	R	0,76	0,76
-97125	18-132-005-00517-0005	104000	ALMENDROS-SIN VARIEDAD	R	0,12	0,12

**Porcentaje de superficie determinada situada en zonas RAMSAR**

**PUNTOS:** 0,00 0.0%

<u>REF.</u>	<u>REFERENCIA SIGPAC</u>	<u>CULTIVO</u>	<u>DESCRIPCIÓN CULTIVO</u>	<u>S/R</u>	<u>SUP. PROPUESTA (ha)</u>	<u>SUP. CUMPLE (ha)</u>
1700000002980427	18-092-007-00288-0001	104000	ALMENDROS-SIN VARIEDAD	S	1,53	0,00
1700000002980429	18-092-009-01152-0002	104000	ALMENDROS-SIN VARIEDAD	S	0,81	0,00
1700000002980431	18-092-009-01153-0001	104000	ALMENDROS-SIN VARIEDAD	S	0,27	0,00
1700000002980430	18-092-010-00191-0001	104000	ALMENDROS-SIN VARIEDAD	S	0,38	0,00
1700000002980428	18-092-010-00203-0001	104000	ALMENDROS-SIN VARIEDAD	S	0,98	0,00
1700000002980433	18-132-005-00517-0001	104000	ALMENDROS-SIN VARIEDAD	R	1,51	0,00
1700000002980432	18-132-005-00517-0002	104000	ALMENDROS-SIN VARIEDAD	R	0,76	0,00
-97125	18-132-005-00517-0005	104000	ALMENDROS-SIN VARIEDAD	R	0,12	0,00

**Porcentaje de superficie determinada en zonas vulnerables a la contaminación por nitratos**

**PUNTOS:** 0,00 0.0%

<u>REF.</u>	<u>REFERENCIA SIGPAC</u>	<u>CULTIVO</u>	<u>DESCRIPCIÓN CULTIVO</u>	<u>S/R</u>	<u>SUP. PROPUESTA (ha)</u>	<u>SUP. CUMPLE (ha)</u>
1700000002980427	18-092-007-00288-0001	104000	ALMENDROS-SIN VARIEDAD	S	1,53	0,00
1700000002980429	18-092-009-01152-0002	104000	ALMENDROS-SIN VARIEDAD	S	0,81	0,00
1700000002980431	18-092-009-01153-0001	104000	ALMENDROS-SIN VARIEDAD	S	0,27	0,00
1700000002980430	18-092-010-00191-0001	104000	ALMENDROS-SIN VARIEDAD	S	0,38	0,00
1700000002980428	18-092-010-00203-0001	104000	ALMENDROS-SIN VARIEDAD	S	0,98	0,00
1700000002980433	18-132-005-00517-0001	104000	ALMENDROS-SIN VARIEDAD	R	1,51	0,00
1700000002980432	18-132-005-00517-0002	104000	ALMENDROS-SIN VARIEDAD	R	0,76	0,00
-97125	18-132-005-00517-0005	104000	ALMENDROS-SIN VARIEDAD	R	0,12	0,00

**Pendiente media de la explotación**

**PUNTOS:** 3,00 37.89%

<u>REF.</u>	<u>REFERENCIA SIGPAC</u>	<u>CULTIVO</u>	<u>DESCRIPCIÓN CULTIVO</u>	<u>S/R</u>	<u>PENDIENTE MEDIA (%)</u>	<u>SUP. PROPUESTA (ha)</u>
1700000002980427	18-092-007-00288-0001	104000	ALMENDROS-SIN VARIEDAD	S	29,08	1,53
1700000002980429	18-092-009-01152-0002	104000	ALMENDROS-SIN VARIEDAD	S	51,40	0,81
1700000002980431	18-092-009-01153-0001	104000	ALMENDROS-SIN VARIEDAD	S	60,73	0,27
1700000002980430	18-092-010-00191-0001	104000	ALMENDROS-SIN VARIEDAD	S	49,94	0,38
1700000002980428	18-092-010-00203-0001	104000	ALMENDROS-SIN VARIEDAD	S	49,71	0,98
1700000002980433	18-132-005-00517-0001	104000	ALMENDROS-SIN VARIEDAD	R	29,24	1,51
1700000002980432	18-132-005-00517-0002	104000	ALMENDROS-SIN VARIEDAD	R	30,21	0,76
-97125	18-132-005-00517-0005	104000	ALMENDROS-SIN VARIEDAD	R	30,69	0,12

**Porcentaje de superficie determinada en Red Natura 2000**

**PUNTOS:** 0,00 0.0%

<u>REF.</u>	<u>REFERENCIA SIGPAC</u>	<u>CULTIVO</u>	<u>DESCRIPCIÓN CULTIVO</u>	<u>S/R</u>	<u>SUP. PROPUESTA (ha)</u>	<u>SUP. CUMPLE (ha)</u>
1700000002980427	18-092-007-00288-0001	104000	ALMENDROS-SIN VARIEDAD	S	1,53	0,00
1700000002980429	18-092-009-01152-0002	104000	ALMENDROS-SIN VARIEDAD	S	0,81	0,00
1700000002980431	18-092-009-01153-0001	104000	ALMENDROS-SIN VARIEDAD	S	0,27	0,00
1700000002980430	18-092-010-00191-0001	104000	ALMENDROS-SIN VARIEDAD	S	0,38	0,00
1700000002980428	18-092-010-00203-0001	104000	ALMENDROS-SIN VARIEDAD	S	0,98	0,00
1700000002980433	18-132-005-00517-0001	104000	ALMENDROS-SIN VARIEDAD	R	1,51	0,00
1700000002980432	18-132-005-00517-0002	104000	ALMENDROS-SIN VARIEDAD	R	0,76	0,00
-97125	18-132-005-00517-0005	104000	ALMENDROS-SIN VARIEDAD	R	0,12	0,00

**Porcentaje de superficie determinada en secano**

**PUNTOS:** 3,62 62.42%

<u>REF.</u>	<u>REFERENCIA SIGPAC</u>	<u>CULTIVO</u>	<u>DESCRIPCIÓN CULTIVO</u>	<u>S/R</u>	<u>SUP. PROPUESTA (ha)</u>	<u>SUP. CUMPLE (ha)</u>
1700000002980427	18-092-007-00288-0001	104000	ALMENDROS-SIN VARIEDAD	S	1,53	0,00
1700000002980429	18-092-009-01152-0002	104000	ALMENDROS-SIN VARIEDAD	S	0,81	0,00
1700000002980431	18-092-009-01153-0001	104000	ALMENDROS-SIN VARIEDAD	S	0,27	0,00
1700000002980430	18-092-010-00191-0001	104000	ALMENDROS-SIN VARIEDAD	S	0,38	0,00
1700000002980428	18-092-010-00203-0001	104000	ALMENDROS-SIN VARIEDAD	S	0,98	0,00
1700000002980433	18-132-005-00517-0001	104000	ALMENDROS-SIN VARIEDAD	R	1,51	0,00
1700000002980432	18-132-005-00517-0002	104000	ALMENDROS-SIN VARIEDAD	R	0,76	0,00
-97125	18-132-005-00517-0005	104000	ALMENDROS-SIN VARIEDAD	R	0,12	0,00



<u>APELLIDOS Y NOMBRE / RAZÓN SOCIAL</u>	<u>NIF</u>	<u>EXPEDIENTE</u>	<u>SUP. PROPUESTA (ha)</u>
MARTINEZ JIMENEZ MARIA PATROCINIO	***6216*	1102969	1,32
<u>PROPUESTA ADMITIDO</u>	<u>SOLICITA PRIMA VOL.</u>		
	NO		

**IMPORTE POR ANUALIDAD**

	<u>2018</u>	<u>2019</u>	<u>2020</u>	<u>2021</u>	<u>2022</u>
IMPORTE MÁXIMO SUBVENCIONABLE	280,21 €	280,21 €	280,21 €	280,21 €	280,21 €
IMPORTE MEDIO DE TRANSFERENCIA (€/ha)	212,28 €	212,28 €	212,28 €	212,28 €	212,28 €

**RESUMEN POR GRUPO DE PAGO**

<u>GRUPO DE PAGO</u>	<u>SUP. PROPUESTA (ha)</u>
SISTEMAS SOSTENIBLES CULTIVOS LEÑOSOS - ALMENDRO - CUBIERTA SEMBRADA - 8%<PENDIENTE<=20%	0,08
SISTEMAS SOSTENIBLES CULTIVOS LEÑOSOS - ALMENDRO - CUBIERTA SEMBRADA - PENDIENTE>20%	1,24

**RECINTOS PROPUESTOS**

<u>REF.</u>	<u>REFERENCIA SIGPAC</u>	<u>CULTIVO</u>	<u>DESCRIPCIÓN CULTIVO</u>	<u>MÉTODO S/R</u>	<u>IMPLANT.</u>	<u>PEND. MEDIA (%)</u>	<u>SUP. DEC. ADMIN. (ha)</u>	<u>SUP. CAMPO (ha)</u>	<u>SUP. PROPUESTA (ha)</u>
170000005595408	18-157-016-09015-0002	104000	ALMENDROS-SIN VARIEDAD	S	Sembrada	13,30	0,02		0,02
170000005595409	18-157-016-09015-0004	104000	ALMENDROS-SIN VARIEDAD	S	Sembrada	18,58	0,03		0,03
170000005595411	18-135-007-00137-0037	104000	ALMENDROS-SIN VARIEDAD	S	Sembrada	19,11	0,03		0,03
170000005595407	18-157-016-09012-0002	104000	ALMENDROS-SIN VARIEDAD	S	Sembrada	23,64	0,03		0,03
-74117	18-157-016-00004-0004	104000	ALMENDROS-SIN VARIEDAD	S	Sembrada	38,65	1,21		1,21

**RESUMEN CRITERIOS DE SELECCIÓN**

**10.1.6 Sistemas sostenibles de cultivos leñosos - Conv 2018**

PUNTOS: 11,00

	<u>PUNTOS</u>	<u>CUMPLE</u>
Porcentaje de superficie determinada situada en cuencas de embalses destinados a consumo humano	4,00	100.0%
Porcentaje de superficie determinada situada en zonas RAMSAR	0,00	0.0%
Porcentaje de superficie determinada en zonas vulnerables a la contaminación por nitratos	0,00	0.0%
Pendiente media de la explotación	3,00	37.03%
Porcentaje de superficie determinada en Red Natura 2000	0,00	0.0%
Porcentaje de superficie determinada en secano	4,00	100.0%



**DETALLE CRITERIOS DE SELECCIÓN**

**10.1.6 Sistemas sostenibles de cultivos leñosos - Conv 2018**

**PUNTOS: 11,00**

**Porcentaje de superficie determinada situada en cuencas de embalses destinados a consumo humano PUNTOS: 4,00 100.0%**

<u>REF.</u>	<u>REFERENCIA SIGPAC</u>	<u>CULTIVO</u>	<u>DESCRIPCIÓN CULTIVO</u>	<u>S/R</u>	<u>SUP. PROPUESTA (ha)</u>	<u>SUP. CUMPLE (ha)</u>
1700000005595411	18-135-007-00137-0037	104000	ALMENDROS-SIN VARIEDAD	S	0,03	0,03
-74117	18-157-016-00004-0004	104000	ALMENDROS-SIN VARIEDAD	S	1,21	1,21
1700000005595407	18-157-016-09012-0002	104000	ALMENDROS-SIN VARIEDAD	S	0,03	0,03
1700000005595408	18-157-016-09015-0002	104000	ALMENDROS-SIN VARIEDAD	S	0,02	0,02
1700000005595409	18-157-016-09015-0004	104000	ALMENDROS-SIN VARIEDAD	S	0,03	0,03

**Porcentaje de superficie determinada situada en zonas RAMSAR PUNTOS: 0,00 0.0%**

<u>REF.</u>	<u>REFERENCIA SIGPAC</u>	<u>CULTIVO</u>	<u>DESCRIPCIÓN CULTIVO</u>	<u>S/R</u>	<u>SUP. PROPUESTA (ha)</u>	<u>SUP. CUMPLE (ha)</u>
1700000005595411	18-135-007-00137-0037	104000	ALMENDROS-SIN VARIEDAD	S	0,03	0,00
-74117	18-157-016-00004-0004	104000	ALMENDROS-SIN VARIEDAD	S	1,21	0,00
1700000005595407	18-157-016-09012-0002	104000	ALMENDROS-SIN VARIEDAD	S	0,03	0,00
1700000005595408	18-157-016-09015-0002	104000	ALMENDROS-SIN VARIEDAD	S	0,02	0,00
1700000005595409	18-157-016-09015-0004	104000	ALMENDROS-SIN VARIEDAD	S	0,03	0,00

**Porcentaje de superficie determinada en zonas vulnerables a la contaminación por nitratos PUNTOS: 0,00 0.0%**

<u>REF.</u>	<u>REFERENCIA SIGPAC</u>	<u>CULTIVO</u>	<u>DESCRIPCIÓN CULTIVO</u>	<u>S/R</u>	<u>SUP. PROPUESTA (ha)</u>	<u>SUP. CUMPLE (ha)</u>
1700000005595411	18-135-007-00137-0037	104000	ALMENDROS-SIN VARIEDAD	S	0,03	0,00
-74117	18-157-016-00004-0004	104000	ALMENDROS-SIN VARIEDAD	S	1,21	0,00
1700000005595407	18-157-016-09012-0002	104000	ALMENDROS-SIN VARIEDAD	S	0,03	0,00
1700000005595408	18-157-016-09015-0002	104000	ALMENDROS-SIN VARIEDAD	S	0,02	0,00
1700000005595409	18-157-016-09015-0004	104000	ALMENDROS-SIN VARIEDAD	S	0,03	0,00

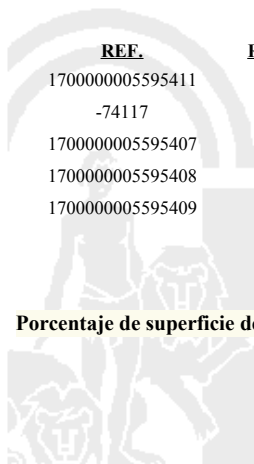
**Pendiente media de la explotación PUNTOS: 3,00 37.03%**

<u>REF.</u>	<u>REFERENCIA SIGPAC</u>	<u>CULTIVO</u>	<u>DESCRIPCIÓN CULTIVO</u>	<u>S/R</u>	<u>PENDIENTE MEDIA (%)</u>	<u>SUP. PROPUESTA (ha)</u>
1700000005595411	18-135-007-00137-0037	104000	ALMENDROS-SIN VARIEDAD	S	19,11	0,03
-74117	18-157-016-00004-0004	104000	ALMENDROS-SIN VARIEDAD	S	38,65	1,21
1700000005595407	18-157-016-09012-0002	104000	ALMENDROS-SIN VARIEDAD	S	23,64	0,03
1700000005595408	18-157-016-09015-0002	104000	ALMENDROS-SIN VARIEDAD	S	13,30	0,02
1700000005595409	18-157-016-09015-0004	104000	ALMENDROS-SIN VARIEDAD	S	18,58	0,03

**Porcentaje de superficie determinada en Red Natura 2000 PUNTOS: 0,00 0.0%**

<u>REF.</u>	<u>REFERENCIA SIGPAC</u>	<u>CULTIVO</u>	<u>DESCRIPCIÓN CULTIVO</u>	<u>S/R</u>	<u>SUP. PROPUESTA (ha)</u>	<u>SUP. CUMPLE (ha)</u>
1700000005595411	18-135-007-00137-0037	104000	ALMENDROS-SIN VARIEDAD	S	0,03	0,00
-74117	18-157-016-00004-0004	104000	ALMENDROS-SIN VARIEDAD	S	1,21	0,00
1700000005595407	18-157-016-09012-0002	104000	ALMENDROS-SIN VARIEDAD	S	0,03	0,00
1700000005595408	18-157-016-09015-0002	104000	ALMENDROS-SIN VARIEDAD	S	0,02	0,00
1700000005595409	18-157-016-09015-0004	104000	ALMENDROS-SIN VARIEDAD	S	0,03	0,00

**Porcentaje de superficie determinada en secano PUNTOS: 4,00 100.0%**



<u>REF.</u>	<u>REFERENCIA SIGPAC</u>	<u>CULTIVO</u>	<u>DESCRIPCIÓN CULTIVO</u>	<u>S/R</u>	<u>SUP. PROPUESTA (ha)</u>	<u>SUP. CUMPLE (ha)</u>
1700000005595411	18-135-007-00137-0037	104000	ALMENDROS-SIN VARIEDAD	S	0,03	0,00
-74117	18-157-016-00004-0004	104000	ALMENDROS-SIN VARIEDAD	S	1,21	0,00
1700000005595407	18-157-016-09012-0002	104000	ALMENDROS-SIN VARIEDAD	S	0,03	0,00
1700000005595408	18-157-016-09015-0002	104000	ALMENDROS-SIN VARIEDAD	S	0,02	0,00
1700000005595409	18-157-016-09015-0004	104000	ALMENDROS-SIN VARIEDAD	S	0,03	0,00



<u>APELLIDOS Y NOMBRE / RAZÓN SOCIAL</u>	<u>NIF</u>	<u>EXPEDIENTE</u>	<u>SUP. PROPUESTA (ha)</u>
MOLINA REVELLES FERNANDO	***5708*	1189438	4,85
<u>PROPUESTA ADMITIDO</u>	<u>SOLICITA PRIMA VOL. SI</u>	<u>PROPUESTA PRIMA VOL. ADMITIDO</u>	

**IMPORTE POR ANUALIDAD**

	<u>2018</u>	<u>2019</u>	<u>2020</u>	<u>2021</u>	<u>2022</u>
IMPORTE MÁXIMO SUBVENCIONABLE	999,25 €	999,25 €	999,25 €	999,25 €	999,25 €
IMPORTE MEDIO DE TRANSFERENCIA (€/ha)	206,03 €	206,03 €	206,03 €	206,03 €	206,03 €

**RESUMEN POR GRUPO DE PAGO**

<u>GRUPO DE PAGO</u>	<u>SUP. PROPUESTA (ha)</u>
SISTEMAS SOSTENIBLES CULTIVOS LEÑOSOS - ALMENDRO - CUBIERTA SEMBRADA - 8%<PENDIENTE<=20%	4,85

**RECINTOS PROPUESTOS**

<u>REF.</u>	<u>REFERENCIA SIGPAC</u>	<u>CULTIVO DESCRIPCIÓN CULTIVO</u>	<u>MÉTODO S/R IMPLANT.</u>	<u>PEND. MEDIA (%)</u>	<u>SUP. DEC. ADMIN. (ha)</u>	<u>SUP. CAMPO (ha)</u>	<u>SUP. PROPUESTA (ha)</u>
4180785	18-062-011-00407-0001	104000 ALMENDROS-SIN VARIEDAD	S Sembrada	8,03	1,38		1,38
4180772	18-062-011-00398-0001	104000 ALMENDROS-SIN VARIEDAD	S Sembrada	8,58	2,50		2,50
4180779	18-062-011-00399-0001	104000 ALMENDROS-SIN VARIEDAD	S Sembrada	9,67	0,97		0,97

**INCIDENCIAS**

**INCIDENCIA DESCRIPCIÓN**

- 7138 Código de prima voluntaria indicada en el recinto, no correcto o nulo para la operación 10.1.6.  
Ref:1700000005516368 Recinto:18-062-011-00507-001 Cultivo:104000 ALMENDROS-SIN VARIEDAD Secano
- 80911 Recinto afectado por el requisito de superar una pendiente media del 8% para cubierta sembrada o del 20% para cubierta espontánea (requisito anexo 1, Orden 26 mayo 2015)  
Ref:1700000005516379 Recinto:18-062-008-00211-001 Cultivo:104000 ALMENDROS-SIN VARIEDAD Secano Pendiente media:6,5  
Ref:1700000005516380 Recinto:18-062-008-00394-001 Cultivo:104000 ALMENDROS-SIN VARIEDAD Secano Pendiente media:7,5  
Ref:1700000005516381 Recinto:18-062-011-00056-001 Cultivo:104000 ALMENDROS-SIN VARIEDAD Secano Pendiente media:6,68  
Ref:4180780 Recinto:18-062-011-00406-001 Cultivo:104000 ALMENDROS-SIN VARIEDAD Secano Pendiente media:6,75  
Ref:1700000005516371 Recinto:18-062-011-00426-001 Cultivo:104000 ALMENDROS-SIN VARIEDAD Secano Pendiente media:7,47  
Ref:1700000005516370 Recinto:18-062-011-00427-001 Cultivo:104000 ALMENDROS-SIN VARIEDAD Secano Pendiente media:5,15  
Ref:1700000005516364 Recinto:18-062-011-00493-001 Cultivo:104000 ALMENDROS-SIN VARIEDAD Secano Pendiente media:4,22  
Ref:1700000005516368 Recinto:18-062-011-00507-001 Cultivo:104000 ALMENDROS-SIN VARIEDAD Secano Pendiente media:4,23  
Ref:1700000005516369 Recinto:18-062-011-00509-001 Cultivo:104000 ALMENDROS-SIN VARIEDAD Secano Pendiente media:4,55  
Ref:1700000005516367 Recinto:18-062-012-00617-001 Cultivo:104000 ALMENDROS-SIN VARIEDAD Secano Pendiente media:5,81

**RESUMEN CRITERIOS DE SELECCIÓN**

**10.1.6 Sistemas sostenibles de cultivos leñosos - Conv 2018**

PUNTOS: 9,00

	<u>PUNTOS</u>	<u>CUMPLE</u>
Porcentaje de superficie determinada situada en cuencas de embalses destinados a consumo humano	4,00	100.0%
Porcentaje de superficie determinada situada en zonas RAMSAR	0,00	0.0%
Porcentaje de superficie determinada en zonas vulnerables a la contaminación por nitratos	0,00	0.0%
Pendiente media de la explotación	1,00	8.64%
Porcentaje de superficie determinada en Red Natura 2000	0,00	0.0%
Porcentaje de superficie determinada en secano	4,00	100.0%



**DETALLE CRITERIOS DE SELECCIÓN**

**10.1.6 Sistemas sostenibles de cultivos leñosos - Conv 2018**

**PUNTOS: 9,00**

**Porcentaje de superficie determinada situada en cuencas de embalses destinados a consumo humano PUNTOS: 4,00 100.0%**

REF.	REFERENCIA SIGPAC	CULTIVO	DESCRIPCIÓN CULTIVO	S/R	SUP.	SUP.
					PROPUESTA (ha)	CUMPLE (ha)
4180772	18-062-011-00398-0001	104000	ALMENDROS-SIN VARIEDAD	S	2,50	2,50
4180779	18-062-011-00399-0001	104000	ALMENDROS-SIN VARIEDAD	S	0,97	0,97
4180785	18-062-011-00407-0001	104000	ALMENDROS-SIN VARIEDAD	S	1,38	1,38

**Porcentaje de superficie determinada situada en zonas RAMSAR PUNTOS: 0,00 0.0%**

REF.	REFERENCIA SIGPAC	CULTIVO	DESCRIPCIÓN CULTIVO	S/R	SUP.	SUP.
					PROPUESTA (ha)	CUMPLE (ha)
4180772	18-062-011-00398-0001	104000	ALMENDROS-SIN VARIEDAD	S	2,50	0,00
4180779	18-062-011-00399-0001	104000	ALMENDROS-SIN VARIEDAD	S	0,97	0,00
4180785	18-062-011-00407-0001	104000	ALMENDROS-SIN VARIEDAD	S	1,38	0,00

**Porcentaje de superficie determinada en zonas vulnerables a la contaminación por nitratos PUNTOS: 0,00 0.0%**

REF.	REFERENCIA SIGPAC	CULTIVO	DESCRIPCIÓN CULTIVO	S/R	SUP.	SUP.
					PROPUESTA (ha)	CUMPLE (ha)
4180772	18-062-011-00398-0001	104000	ALMENDROS-SIN VARIEDAD	S	2,50	0,00
4180779	18-062-011-00399-0001	104000	ALMENDROS-SIN VARIEDAD	S	0,97	0,00
4180785	18-062-011-00407-0001	104000	ALMENDROS-SIN VARIEDAD	S	1,38	0,00

**Pendiente media de la explotación PUNTOS: 1,00 8.64%**

REF.	REFERENCIA SIGPAC	CULTIVO	DESCRIPCIÓN CULTIVO	S/R	PENDIENTE	SUP.
					MEDIA (%)	PROPUESTA (ha)
4180772	18-062-011-00398-0001	104000	ALMENDROS-SIN VARIEDAD	S	8,58	2,50
4180779	18-062-011-00399-0001	104000	ALMENDROS-SIN VARIEDAD	S	9,67	0,97
4180785	18-062-011-00407-0001	104000	ALMENDROS-SIN VARIEDAD	S	8,03	1,38

**Porcentaje de superficie determinada en Red Natura 2000 PUNTOS: 0,00 0.0%**

REF.	REFERENCIA SIGPAC	CULTIVO	DESCRIPCIÓN CULTIVO	S/R	SUP.	SUP.
					PROPUESTA (ha)	CUMPLE (ha)
4180772	18-062-011-00398-0001	104000	ALMENDROS-SIN VARIEDAD	S	2,50	0,00
4180779	18-062-011-00399-0001	104000	ALMENDROS-SIN VARIEDAD	S	0,97	0,00
4180785	18-062-011-00407-0001	104000	ALMENDROS-SIN VARIEDAD	S	1,38	0,00

**Porcentaje de superficie determinada en secano PUNTOS: 4,00 100.0%**

REF.	REFERENCIA SIGPAC	CULTIVO	DESCRIPCIÓN CULTIVO	S/R	SUP.	SUP.
					PROPUESTA (ha)	CUMPLE (ha)
4180772	18-062-011-00398-0001	104000	ALMENDROS-SIN VARIEDAD	S	2,50	0,00
4180779	18-062-011-00399-0001	104000	ALMENDROS-SIN VARIEDAD	S	0,97	0,00
4180785	18-062-011-00407-0001	104000	ALMENDROS-SIN VARIEDAD	S	1,38	0,00





<u>APELLIDOS Y NOMBRE / RAZÓN SOCIAL</u>	<u>NIF</u>	<u>EXPEDIENTE</u>	<u>SUP. PROPUESTA (ha)</u>
MONTALVO HITTA FRANCISCO	****2400*	1091968	7,30
<u>PROPUESTA ADMITIDO</u>	<u>SOLICITA PRIMA VOL. SI</u>	<u>PROPUESTA PRIMA VOL. ADMITIDO</u>	

**IMPORTE POR ANUALIDAD**

	<u>2018</u>	<u>2019</u>	<u>2020</u>	<u>2021</u>	<u>2022</u>
IMPORTE MÁXIMO SUBVENCIONABLE	1.504,02 €	1.504,02 €	1.504,02 €	1.504,02 €	1.504,02 €
IMPORTE MEDIO DE TRANSFERENCIA (€/ha)	206,03 €	206,03 €	206,03 €	206,03 €	206,03 €

**RESUMEN POR GRUPO DE PAGO**

<u>GRUPO DE PAGO</u>	<u>SUP. PROPUESTA (ha)</u>
SISTEMAS SOSTENIBLES CULTIVOS LEÑOSOS - ALMENDRO - CUBIERTA SEMBRADA - 8%<PENDIENTE<=20%	7,30

**RECINTOS PROPUESTOS**

<u>REF.</u>	<u>REFERENCIA SIGPAC</u>	<u>CULTIVO</u>	<u>DESCRIPCIÓN CULTIVO</u>	<u>S/R</u>	<u>MÉTODO IMPLANT.</u>	<u>PEND. MEDIA (%)</u>	<u>SUP. DEC. ADMIN. (ha)</u>	<u>SUP. CAMPO (ha)</u>	<u>SUP. PROPUESTA (ha)</u>
1700000004817717	18-090-004-00052-0003	104000	ALMENDROS-SIN VARIEDAD	S	Sembrada	9,51	4,44		4,44
1700000004817718	18-090-005-00052-0001	104000	ALMENDROS-SIN VARIEDAD	S	Sembrada	15,34	2,68		2,68
1700000004817719	18-090-900-09601-0062	104000	ALMENDROS-SIN VARIEDAD	S	Sembrada	18,27	0,18		0,18

**RESUMEN CRITERIOS DE SELECCIÓN**

**10.1.6 Sistemas sostenibles de cultivos leñosos - Conv 2018** PUNTOS: 5,00

	<u>PUNTOS</u>	<u>CUMPLE</u>
Porcentaje de superficie determinada situada en cuencas de embalses destinados a consumo humano	0,00	0.0%
Porcentaje de superficie determinada situada en zonas RAMSAR	0,00	0.0%
Porcentaje de superficie determinada en zonas vulnerables a la contaminación por nitratos	0,00	0.0%
Pendiente media de la explotación	1,00	11.87%
Porcentaje de superficie determinada en Red Natura 2000	0,00	0.0%
Porcentaje de superficie determinada en secano	4,00	100.0%



**DETALLE CRITERIOS DE SELECCIÓN**

**10.1.6 Sistemas sostenibles de cultivos leñosos - Conv 2018**

**PUNTOS: 5,00**

**Porcentaje de superficie determinada situada en cuencas de embalses destinados a consumo humano**

**PUNTOS: 0,00 0.0%**

<u>REF.</u>	<u>REFERENCIA SIGPAC</u>	<u>CULTIVO</u>	<u>DESCRIPCIÓN CULTIVO</u>	<u>S/R</u>	<u>SUP. PROPUESTA (ha)</u>	<u>SUP. CUMPLE (ha)</u>
1700000004817717	18-090-004-00052-0003	104000	ALMENDROS-SIN VARIEDAD	S	4,44	0,00
1700000004817718	18-090-005-00052-0001	104000	ALMENDROS-SIN VARIEDAD	S	2,68	0,00
1700000004817719	18-090-900-09601-0062	104000	ALMENDROS-SIN VARIEDAD	S	0,18	0,00

**Porcentaje de superficie determinada situada en zonas RAMSAR**

**PUNTOS: 0,00 0.0%**

<u>REF.</u>	<u>REFERENCIA SIGPAC</u>	<u>CULTIVO</u>	<u>DESCRIPCIÓN CULTIVO</u>	<u>S/R</u>	<u>SUP. PROPUESTA (ha)</u>	<u>SUP. CUMPLE (ha)</u>
1700000004817717	18-090-004-00052-0003	104000	ALMENDROS-SIN VARIEDAD	S	4,44	0,00
1700000004817718	18-090-005-00052-0001	104000	ALMENDROS-SIN VARIEDAD	S	2,68	0,00
1700000004817719	18-090-900-09601-0062	104000	ALMENDROS-SIN VARIEDAD	S	0,18	0,00

**Porcentaje de superficie determinada en zonas vulnerables a la contaminación por nitratos**

**PUNTOS: 0,00 0.0%**

<u>REF.</u>	<u>REFERENCIA SIGPAC</u>	<u>CULTIVO</u>	<u>DESCRIPCIÓN CULTIVO</u>	<u>S/R</u>	<u>SUP. PROPUESTA (ha)</u>	<u>SUP. CUMPLE (ha)</u>
1700000004817717	18-090-004-00052-0003	104000	ALMENDROS-SIN VARIEDAD	S	4,44	0,00
1700000004817718	18-090-005-00052-0001	104000	ALMENDROS-SIN VARIEDAD	S	2,68	0,00
1700000004817719	18-090-900-09601-0062	104000	ALMENDROS-SIN VARIEDAD	S	0,18	0,00

**Pendiente media de la explotación**

**PUNTOS: 1,00 11.87%**

<u>REF.</u>	<u>REFERENCIA SIGPAC</u>	<u>CULTIVO</u>	<u>DESCRIPCIÓN CULTIVO</u>	<u>S/R</u>	<u>PENDIENTE MEDIA (%)</u>	<u>SUP. PROPUESTA (ha)</u>
1700000004817717	18-090-004-00052-0003	104000	ALMENDROS-SIN VARIEDAD	S	9,51	4,44
1700000004817718	18-090-005-00052-0001	104000	ALMENDROS-SIN VARIEDAD	S	15,34	2,68
1700000004817719	18-090-900-09601-0062	104000	ALMENDROS-SIN VARIEDAD	S	18,27	0,18

**Porcentaje de superficie determinada en Red Natura 2000**

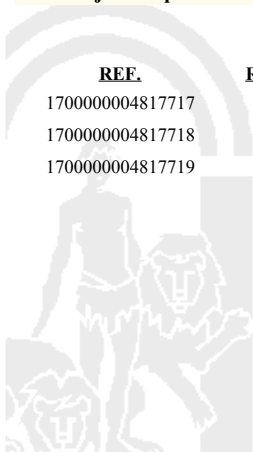
**PUNTOS: 0,00 0.0%**

<u>REF.</u>	<u>REFERENCIA SIGPAC</u>	<u>CULTIVO</u>	<u>DESCRIPCIÓN CULTIVO</u>	<u>S/R</u>	<u>SUP. PROPUESTA (ha)</u>	<u>SUP. CUMPLE (ha)</u>
1700000004817717	18-090-004-00052-0003	104000	ALMENDROS-SIN VARIEDAD	S	4,44	0,00
1700000004817718	18-090-005-00052-0001	104000	ALMENDROS-SIN VARIEDAD	S	2,68	0,00
1700000004817719	18-090-900-09601-0062	104000	ALMENDROS-SIN VARIEDAD	S	0,18	0,00

**Porcentaje de superficie determinada en secano**

**PUNTOS: 4,00 100.0%**

<u>REF.</u>	<u>REFERENCIA SIGPAC</u>	<u>CULTIVO</u>	<u>DESCRIPCIÓN CULTIVO</u>	<u>S/R</u>	<u>SUP. PROPUESTA (ha)</u>	<u>SUP. CUMPLE (ha)</u>
1700000004817717	18-090-004-00052-0003	104000	ALMENDROS-SIN VARIEDAD	S	4,44	0,00
1700000004817718	18-090-005-00052-0001	104000	ALMENDROS-SIN VARIEDAD	S	2,68	0,00
1700000004817719	18-090-900-09601-0062	104000	ALMENDROS-SIN VARIEDAD	S	0,18	0,00



**APELLIDOS Y NOMBRE / RAZÓN SOCIAL** MORALES JIMENEZ TERESA  
**NIF** \*\*\*\*9227\*  
**EXPEDIENTE** 1181682  
**SUP. PROPUESTA (ha)** 28,04

**PROPUESTA ADMITIDO** **SOLICITA PRIMA VOL.** NO

**IMPORTE POR ANUALIDAD**

	2018	2019	2020	2021	2022
IMPORTE MÁXIMO SUBVENCIONABLE	5.104,12 €	5.104,12 €	5.104,12 €	5.104,12 €	5.104,12 €
IMPORTE MEDIO DE TRANSFERENCIA (€/ha)	182,03 €	182,03 €	182,03 €	182,03 €	182,03 €

**RESUMEN POR GRUPO DE PAGO**

**GRUPO DE PAGO** SISTEMAS SOSTENIBLES CULTIVOS LEÑOSOS - ALMENDRO - CUBIERTA SEMBRADA - 8%<PENDIENTE<=20%  
**SUP. PROPUESTA (ha)** 28,04

**RECINTOS PROPUESTOS**

REF.	REFERENCIA SIGPAC	CULTIVO	DESCRIPCIÓN CULTIVO	S/R	MÉTODO IMPLANT.	PEND. MEDIA (%)	SUP. DEC. ADMIN. (ha)	SUP. CAMPO (ha)	SUP. PROPUESTA (ha)
1700000006026962	18-014-005-00074-0001	104000	ALMENDROS-SIN VARIEDAD	S	Sembrada	9,85	0,65		0,65
1700000006026955	18-014-004-00046-0003	104000	ALMENDROS-SIN VARIEDAD	S	Sembrada	10,79	18,65		18,65
1700000006026959	18-014-008-00266-0068	104000	ALMENDROS-SIN VARIEDAD	S	Sembrada	14,14	4,33		4,33
-130801	18-014-008-00266-0075	104000	ALMENDROS-SIN VARIEDAD	S	Sembrada	18,49	4,41		4,41

**RESUMEN CRITERIOS DE SELECCIÓN**

**10.1.6 Sistemas sostenibles de cultivos leñosos - Conv 2018** **PUNTOS: 9,00**

	PUNTOS	CUMPLE
Porcentaje de superficie determinada situada en cuencas de embalses destinados a consumo humano	4,00	100.0%
Porcentaje de superficie determinada situada en zonas RAMSAR	0,00	0.0%
Porcentaje de superficie determinada en zonas vulnerables a la contaminación por nitratos	0,00	0.0%
Pendiente media de la explotación	1,00	12.5%
Porcentaje de superficie determinada en Red Natura 2000	0,00	0.0%
Porcentaje de superficie determinada en secano	4,00	100.0%



**DETALLE CRITERIOS DE SELECCIÓN**

**10.1.6 Sistemas sostenibles de cultivos leñosos - Conv 2018**

**PUNTOS: 9,00**

**Porcentaje de superficie determinada situada en cuencas de embalses destinados a consumo humano PUNTOS: 4,00 100.0%**

<u>REF.</u>	<u>REFERENCIA SIGPAC</u>	<u>CULTIVO</u>	<u>DESCRIPCIÓN CULTIVO</u>	<u>S/R</u>	<u>SUP. PROPUESTA (ha)</u>	<u>SUP. CUMPLE (ha)</u>
1700000006026955	18-014-004-00046-0003	104000	ALMENDROS-SIN VARIEDAD	S	18,65	18,65
1700000006026962	18-014-005-00074-0001	104000	ALMENDROS-SIN VARIEDAD	S	0,65	0,65
1700000006026959	18-014-008-00266-0068	104000	ALMENDROS-SIN VARIEDAD	S	4,33	4,33
-130801	18-014-008-00266-0075	104000	ALMENDROS-SIN VARIEDAD	S	4,41	4,41

**Porcentaje de superficie determinada situada en zonas RAMSAR PUNTOS: 0,00 0.0%**

<u>REF.</u>	<u>REFERENCIA SIGPAC</u>	<u>CULTIVO</u>	<u>DESCRIPCIÓN CULTIVO</u>	<u>S/R</u>	<u>SUP. PROPUESTA (ha)</u>	<u>SUP. CUMPLE (ha)</u>
1700000006026955	18-014-004-00046-0003	104000	ALMENDROS-SIN VARIEDAD	S	18,65	0,00
1700000006026962	18-014-005-00074-0001	104000	ALMENDROS-SIN VARIEDAD	S	0,65	0,00
1700000006026959	18-014-008-00266-0068	104000	ALMENDROS-SIN VARIEDAD	S	4,33	0,00
-130801	18-014-008-00266-0075	104000	ALMENDROS-SIN VARIEDAD	S	4,41	0,00

**Porcentaje de superficie determinada en zonas vulnerables a la contaminación por nitratos PUNTOS: 0,00 0.0%**

<u>REF.</u>	<u>REFERENCIA SIGPAC</u>	<u>CULTIVO</u>	<u>DESCRIPCIÓN CULTIVO</u>	<u>S/R</u>	<u>SUP. PROPUESTA (ha)</u>	<u>SUP. CUMPLE (ha)</u>
1700000006026955	18-014-004-00046-0003	104000	ALMENDROS-SIN VARIEDAD	S	18,65	0,00
1700000006026962	18-014-005-00074-0001	104000	ALMENDROS-SIN VARIEDAD	S	0,65	0,00
1700000006026959	18-014-008-00266-0068	104000	ALMENDROS-SIN VARIEDAD	S	4,33	0,00
-130801	18-014-008-00266-0075	104000	ALMENDROS-SIN VARIEDAD	S	4,41	0,00

**Pendiente media de la explotación PUNTOS: 1,00 12.5%**

<u>REF.</u>	<u>REFERENCIA SIGPAC</u>	<u>CULTIVO</u>	<u>DESCRIPCIÓN CULTIVO</u>	<u>S/R</u>	<u>PENDIENTE MEDIA (%)</u>	<u>SUP. PROPUESTA (ha)</u>
1700000006026955	18-014-004-00046-0003	104000	ALMENDROS-SIN VARIEDAD	S	10,79	18,65
1700000006026962	18-014-005-00074-0001	104000	ALMENDROS-SIN VARIEDAD	S	9,85	0,65
1700000006026959	18-014-008-00266-0068	104000	ALMENDROS-SIN VARIEDAD	S	14,14	4,33
-130801	18-014-008-00266-0075	104000	ALMENDROS-SIN VARIEDAD	S	18,49	4,41

**Porcentaje de superficie determinada en Red Natura 2000 PUNTOS: 0,00 0.0%**

<u>REF.</u>	<u>REFERENCIA SIGPAC</u>	<u>CULTIVO</u>	<u>DESCRIPCIÓN CULTIVO</u>	<u>S/R</u>	<u>SUP. PROPUESTA (ha)</u>	<u>SUP. CUMPLE (ha)</u>
1700000006026955	18-014-004-00046-0003	104000	ALMENDROS-SIN VARIEDAD	S	18,65	0,00
1700000006026962	18-014-005-00074-0001	104000	ALMENDROS-SIN VARIEDAD	S	0,65	0,00
1700000006026959	18-014-008-00266-0068	104000	ALMENDROS-SIN VARIEDAD	S	4,33	0,00
-130801	18-014-008-00266-0075	104000	ALMENDROS-SIN VARIEDAD	S	4,41	0,00

**Porcentaje de superficie determinada en secano PUNTOS: 4,00 100.0%**

<u>REF.</u>	<u>REFERENCIA SIGPAC</u>	<u>CULTIVO</u>	<u>DESCRIPCIÓN CULTIVO</u>	<u>S/R</u>	<u>SUP. PROPUESTA (ha)</u>	<u>SUP. CUMPLE (ha)</u>
1700000006026955	18-014-004-00046-0003	104000	ALMENDROS-SIN VARIEDAD	S	18,65	0,00
1700000006026962	18-014-005-00074-0001	104000	ALMENDROS-SIN VARIEDAD	S	0,65	0,00
1700000006026959	18-014-008-00266-0068	104000	ALMENDROS-SIN VARIEDAD	S	4,33	0,00

<u>REF.</u>	<u>REFERENCIA SIGPAC</u>	<u>CULTIVO</u>	<u>DESCRIPCIÓN CULTIVO</u>	<u>S/R</u>	<u>SUP. PROPUESTA (ha)</u>	<u>SUP. CUMPLE (ha)</u>
-130801	18-014-008-00266-0075	104000	ALMENDROS-SIN VARIEDAD	S	4,41	0,00



<u>APELLIDOS Y NOMBRE / RAZÓN SOCIAL</u>	<u>NIF</u>	<u>EXPEDIENTE</u>	<u>SUP. PROPUESTA (ha)</u>
OLMOS NAVEROS INES	****8086*	1205595	2,39
<u>PROPUESTA ADMITIDO</u>	<u>SOLICITA PRIMA VOL. SI</u>	<u>PROPUESTA PRIMA VOL. ADMITIDO</u>	

**IMPORTE POR ANUALIDAD**

	<u>2018</u>	<u>2019</u>	<u>2020</u>	<u>2021</u>	<u>2022</u>
IMPORTE MÁXIMO SUBVENCIONABLE	513,98 €	513,98 €	513,98 €	513,98 €	513,98 €
IMPORTE MEDIO DE TRANSFERENCIA (€/ha)	215,05 €	215,05 €	215,05 €	215,05 €	215,05 €

**RESUMEN POR GRUPO DE PAGO**

<u>GRUPO DE PAGO</u>	<u>SUP. PROPUESTA (ha)</u>
SISTEMAS SOSTENIBLES CULTIVOS LEÑOSOS - ALMENDRO - CUBIERTA SEMBRADA - 8%<PENDIENTE<=20%	1,88
SISTEMAS SOSTENIBLES CULTIVOS LEÑOSOS - ALMENDRO - CUBIERTA SEMBRADA - PENDIENTE>20%	0,51

**RECINTOS PROPUESTOS**

<u>REF.</u>	<u>REFERENCIA SIGPAC</u>	<u>CULTIVO</u>	<u>DESCRIPCIÓN CULTIVO</u>	<u>MÉTODO S/R</u>	<u>IMPLANT.</u>	<u>PEND. MEDIA (%)</u>	<u>SUP. DEC. ADMIN. (ha)</u>	<u>SUP. CAMPO (ha)</u>	<u>SUP. PROPUESTA (ha)</u>
-134653	18-014-008-00103-0006	104000	ALMENDROS-SIN VARIEDAD	S	Sembrada	14,22	1,88		1,88
-130899	18-014-022-00184-0005	104000	ALMENDROS-SIN VARIEDAD	S	Sembrada	29,79	0,09		0,09
1700000005104890	18-014-022-00184-0005	104000	ALMENDROS-SIN VARIEDAD	S	Sembrada	29,79	0,42		0,42

**INCIDENCIAS**

**INCIDENCIA DESCRIPCIÓN**

226 Recinto abandonado según SIGPAC por el que solicita alguna ayuda.  
 Ref:1700000005104891 Recinto:18-014-022-00184-002 Cultivo:104000 ALMENDROS-SIN VARIEDAD Secano

**RESUMEN CRITERIOS DE SELECCIÓN**

**10.1.6 Sistemas sostenibles de cultivos leñosos - Conv 2018**

**PUNTOS: 13,79**

	<u>PUNTOS</u>	<u>CUMPLE</u>
Porcentaje de superficie determinada situada en cuencas de embalses destinados a consumo humano	4,00	100.0%
Porcentaje de superficie determinada situada en zonas RAMSAR	0,00	0.0%
Porcentaje de superficie determinada en zonas vulnerables a la contaminación por nitratos	0,00	0.0%
Pendiente media de la explotación	2,00	17.54%
Porcentaje de superficie determinada en Red Natura 2000	3,79	78.66%
Porcentaje de superficie determinada en secano	4,00	100.0%



**DETALLE CRITERIOS DE SELECCIÓN**

**10.1.6 Sistemas sostenibles de cultivos leñosos - Conv 2018**

**PUNTOS: 13,79**

**Porcentaje de superficie determinada situada en cuencas de embalses destinados a consumo humano PUNTOS: 4,00 100.0%**

<u>REF.</u>	<u>REFERENCIA SIGPAC</u>	<u>CULTIVO</u>	<u>DESCRIPCIÓN CULTIVO</u>	<u>S/R</u>	<u>SUP. PROPUESTA (ha)</u>	<u>SUP. CUMPLE (ha)</u>
-134653	18-014-008-00103-0006	104000	ALMENDROS-SIN VARIEDAD	S	1,88	1,88
1700000005104890	18-014-022-00184-0005	104000	ALMENDROS-SIN VARIEDAD	S	0,42	0,42
-130899	18-014-022-00184-0005	104000	ALMENDROS-SIN VARIEDAD	S	0,09	0,09

**Porcentaje de superficie determinada situada en zonas RAMSAR PUNTOS: 0,00 0.0%**

<u>REF.</u>	<u>REFERENCIA SIGPAC</u>	<u>CULTIVO</u>	<u>DESCRIPCIÓN CULTIVO</u>	<u>S/R</u>	<u>SUP. PROPUESTA (ha)</u>	<u>SUP. CUMPLE (ha)</u>
-134653	18-014-008-00103-0006	104000	ALMENDROS-SIN VARIEDAD	S	1,88	0,00
1700000005104890	18-014-022-00184-0005	104000	ALMENDROS-SIN VARIEDAD	S	0,42	0,00
-130899	18-014-022-00184-0005	104000	ALMENDROS-SIN VARIEDAD	S	0,09	0,00

**Porcentaje de superficie determinada en zonas vulnerables a la contaminación por nitratos PUNTOS: 0,00 0.0%**

<u>REF.</u>	<u>REFERENCIA SIGPAC</u>	<u>CULTIVO</u>	<u>DESCRIPCIÓN CULTIVO</u>	<u>S/R</u>	<u>SUP. PROPUESTA (ha)</u>	<u>SUP. CUMPLE (ha)</u>
-134653	18-014-008-00103-0006	104000	ALMENDROS-SIN VARIEDAD	S	1,88	0,00
-130899	18-014-022-00184-0005	104000	ALMENDROS-SIN VARIEDAD	S	0,09	0,00
1700000005104890	18-014-022-00184-0005	104000	ALMENDROS-SIN VARIEDAD	S	0,42	0,00

**Pendiente media de la explotación PUNTOS: 2,00 17.54%**

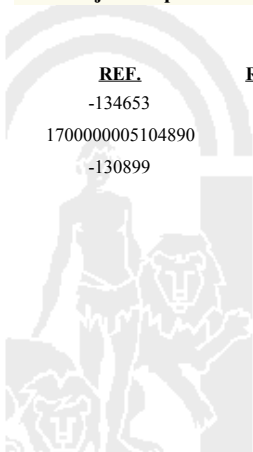
<u>REF.</u>	<u>REFERENCIA SIGPAC</u>	<u>CULTIVO</u>	<u>DESCRIPCIÓN CULTIVO</u>	<u>S/R</u>	<u>PENDIENTE MEDIA (%)</u>	<u>SUP. PROPUESTA (ha)</u>
-134653	18-014-008-00103-0006	104000	ALMENDROS-SIN VARIEDAD	S	14,22	1,88
1700000005104890	18-014-022-00184-0005	104000	ALMENDROS-SIN VARIEDAD	S	29,79	0,42
-130899	18-014-022-00184-0005	104000	ALMENDROS-SIN VARIEDAD	S	29,79	0,09

**Porcentaje de superficie determinada en Red Natura 2000 PUNTOS: 3,79 78.66%**

<u>REF.</u>	<u>REFERENCIA SIGPAC</u>	<u>CULTIVO</u>	<u>DESCRIPCIÓN CULTIVO</u>	<u>S/R</u>	<u>SUP. PROPUESTA (ha)</u>	<u>SUP. CUMPLE (ha)</u>
-134653	18-014-008-00103-0006	104000	ALMENDROS-SIN VARIEDAD	S	1,88	1,88
-130899	18-014-022-00184-0005	104000	ALMENDROS-SIN VARIEDAD	S	0,09	0,00
1700000005104890	18-014-022-00184-0005	104000	ALMENDROS-SIN VARIEDAD	S	0,42	0,00

**Porcentaje de superficie determinada en secano PUNTOS: 4,00 100.0%**

<u>REF.</u>	<u>REFERENCIA SIGPAC</u>	<u>CULTIVO</u>	<u>DESCRIPCIÓN CULTIVO</u>	<u>S/R</u>	<u>SUP. PROPUESTA (ha)</u>	<u>SUP. CUMPLE (ha)</u>
-134653	18-014-008-00103-0006	104000	ALMENDROS-SIN VARIEDAD	S	1,88	0,00
1700000005104890	18-014-022-00184-0005	104000	ALMENDROS-SIN VARIEDAD	S	0,42	0,00
-130899	18-014-022-00184-0005	104000	ALMENDROS-SIN VARIEDAD	S	0,09	0,00



<b>APELLIDOS Y NOMBRE / RAZÓN SOCIAL</b>	<b>NIF</b>	<b>EXPEDIENTE</b>	<b>SUP. PROPUESTA (ha)</b>
OLMOS PALOMINO JOSEFA	***3321*	1156833	6,02
<b>PROPUESTA ADMITIDO</b>	<b>SOLICITA PRIMA VOL.</b>		
	NO		

**IMPORTE POR ANUALIDAD**

	<b>2018</b>	<b>2019</b>	<b>2020</b>	<b>2021</b>	<b>2022</b>
<b>IMPORTE MÁXIMO SUBVENCIONABLE</b>	508,27 €	508,27 €	508,27 €	508,27 €	508,27 €
<b>IMPORTE MEDIO DE TRANSFERENCIA (€/ha)</b>	84,43 €	84,43 €	84,43 €	84,43 €	84,43 €

**RESUMEN POR GRUPO DE PAGO**

<b>GRUPO DE PAGO</b>	<b>SUP. PROPUESTA (ha)</b>
SISTEMAS SOSTENIBLES CULTIVOS LEÑOSOS - ALMENDRO - CUBIERTA ESPONTÁNEA - PENDIENTE>20%	6,02

**RECINTOS PROPUESTOS**

REF.	REFERENCIA SIGPAC	CULTIVO	DESCRIPCIÓN CULTIVO	S/R	MÉTODO IMPLANT.	PEND. MEDIA (%)	SUP. DEC. ADMIN. (ha)	SUP. CAMPO (ha)	SUP. PROPUESTA (ha)
170000002994773	18-196-001-00102-0002	104000	ALMENDROS-SIN VARIEDAD	S	Espontánea	22,34	0,59		0,59
170000002994777	18-196-001-00243-0002	104000	ALMENDROS-SIN VARIEDAD	S	Espontánea	25,75	0,89		0,89
170000002994779	18-196-002-00150-0001	104000	ALMENDROS-SIN VARIEDAD	S	Espontánea	26,11	0,23		0,23
170000002994771	18-196-001-00096-0002	104000	ALMENDROS-SIN VARIEDAD	S	Espontánea	29,07	3,20		3,20
170000002994772	18-196-001-00096-0005	104000	ALMENDROS-SIN VARIEDAD	S	Espontánea	29,74	0,49		0,49
170000002994778	18-196-002-00149-0001	104000	ALMENDROS-SIN VARIEDAD	S	Espontánea	40,60	0,62		0,62

**INCIDENCIAS**

**INCIDENCIA DESCRIPCIÓN**

- 80911 Recinto afectado por el requisito de superar una pendiente media del 8% para cubierta sembrada o del 20% para cubierta espontánea (requisito anexo 1, Orden 26 mayo 2015)
- Ref:170000002994774 Recinto:18-196-001-00105-001 Cultivo:104000 ALMENDROS-SIN VARIEDAD Secano Pendiente media:15,91
- Ref:170000002994775 Recinto:18-196-001-00105-003 Cultivo:104000 ALMENDROS-SIN VARIEDAD Secano Pendiente media:17,01
- Ref:170000002994776 Recinto:18-196-001-00105-004 Cultivo:104000 ALMENDROS-SIN VARIEDAD Secano Pendiente media:18,34

**RESUMEN CRITERIOS DE SELECCIÓN**

**10.1.6 Sistemas sostenibles de cultivos leñosos - Conv 2018**

**PUNTOS:** 14,75

	<b>PUNTOS</b>	<b>CUMPLE</b>
Porcentaje de superficie determinada situada en cuencas de embalses destinados a consumo humano	0,00	0.0%
Porcentaje de superficie determinada situada en zonas RAMSAR	0,00	0.0%
Porcentaje de superficie determinada en zonas vulnerables a la contaminación por nitratos	4,00	100.0%
Pendiente media de la explotación	3,00	29.05%
Porcentaje de superficie determinada en Red Natura 2000	3,75	75.42%
Porcentaje de superficie determinada en secano	4,00	100.0%





**DETALLE CRITERIOS DE SELECCIÓN**

**10.1.6 Sistemas sostenibles de cultivos leñosos - Conv 2018**

**PUNTOS:** 14,75

**Porcentaje de superficie determinada situada en cuencas de embalses destinados a consumo humano** **PUNTOS:** 0,00 0.0%

<u>REF.</u>	<u>REFERENCIA SIGPAC</u>	<u>CULTIVO</u>	<u>DESCRIPCIÓN CULTIVO</u>	<u>S/R</u>	<u>SUP. PROPUESTA (ha)</u>	<u>SUP. CUMPLE (ha)</u>
1700000002994771	18-196-001-00096-0002	104000	ALMENDROS-SIN VARIEDAD	S	3,20	0,00
1700000002994772	18-196-001-00096-0005	104000	ALMENDROS-SIN VARIEDAD	S	0,49	0,00
1700000002994773	18-196-001-00102-0002	104000	ALMENDROS-SIN VARIEDAD	S	0,59	0,00
1700000002994777	18-196-001-00243-0002	104000	ALMENDROS-SIN VARIEDAD	S	0,89	0,00
1700000002994778	18-196-002-00149-0001	104000	ALMENDROS-SIN VARIEDAD	S	0,62	0,00
1700000002994779	18-196-002-00150-0001	104000	ALMENDROS-SIN VARIEDAD	S	0,23	0,00

**Porcentaje de superficie determinada situada en zonas RAMSAR** **PUNTOS:** 0,00 0.0%

<u>REF.</u>	<u>REFERENCIA SIGPAC</u>	<u>CULTIVO</u>	<u>DESCRIPCIÓN CULTIVO</u>	<u>S/R</u>	<u>SUP. PROPUESTA (ha)</u>	<u>SUP. CUMPLE (ha)</u>
1700000002994771	18-196-001-00096-0002	104000	ALMENDROS-SIN VARIEDAD	S	3,20	0,00
1700000002994772	18-196-001-00096-0005	104000	ALMENDROS-SIN VARIEDAD	S	0,49	0,00
1700000002994773	18-196-001-00102-0002	104000	ALMENDROS-SIN VARIEDAD	S	0,59	0,00
1700000002994777	18-196-001-00243-0002	104000	ALMENDROS-SIN VARIEDAD	S	0,89	0,00
1700000002994778	18-196-002-00149-0001	104000	ALMENDROS-SIN VARIEDAD	S	0,62	0,00
1700000002994779	18-196-002-00150-0001	104000	ALMENDROS-SIN VARIEDAD	S	0,23	0,00

**Porcentaje de superficie determinada en zonas vulnerables a la contaminación por nitratos** **PUNTOS:** 4,00 100.0%

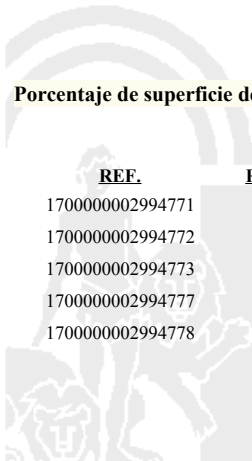
<u>REF.</u>	<u>REFERENCIA SIGPAC</u>	<u>CULTIVO</u>	<u>DESCRIPCIÓN CULTIVO</u>	<u>S/R</u>	<u>SUP. PROPUESTA (ha)</u>	<u>SUP. CUMPLE (ha)</u>
1700000002994771	18-196-001-00096-0002	104000	ALMENDROS-SIN VARIEDAD	S	3,20	3,20
1700000002994772	18-196-001-00096-0005	104000	ALMENDROS-SIN VARIEDAD	S	0,49	0,49
1700000002994773	18-196-001-00102-0002	104000	ALMENDROS-SIN VARIEDAD	S	0,59	0,59
1700000002994777	18-196-001-00243-0002	104000	ALMENDROS-SIN VARIEDAD	S	0,89	0,89
1700000002994778	18-196-002-00149-0001	104000	ALMENDROS-SIN VARIEDAD	S	0,62	0,62
1700000002994779	18-196-002-00150-0001	104000	ALMENDROS-SIN VARIEDAD	S	0,23	0,23

**Pendiente media de la explotación** **PUNTOS:** 3,00 29.05%

<u>REF.</u>	<u>REFERENCIA SIGPAC</u>	<u>CULTIVO</u>	<u>DESCRIPCIÓN CULTIVO</u>	<u>S/R</u>	<u>PENDIENTE MEDIA (%)</u>	<u>SUP. PROPUESTA (ha)</u>
1700000002994771	18-196-001-00096-0002	104000	ALMENDROS-SIN VARIEDAD	S	29,07	3,20
1700000002994772	18-196-001-00096-0005	104000	ALMENDROS-SIN VARIEDAD	S	29,74	0,49
1700000002994773	18-196-001-00102-0002	104000	ALMENDROS-SIN VARIEDAD	S	22,34	0,59
1700000002994777	18-196-001-00243-0002	104000	ALMENDROS-SIN VARIEDAD	S	25,75	0,89
1700000002994778	18-196-002-00149-0001	104000	ALMENDROS-SIN VARIEDAD	S	40,60	0,62
1700000002994779	18-196-002-00150-0001	104000	ALMENDROS-SIN VARIEDAD	S	26,11	0,23

**Porcentaje de superficie determinada en Red Natura 2000** **PUNTOS:** 3,75 75.42%

<u>REF.</u>	<u>REFERENCIA SIGPAC</u>	<u>CULTIVO</u>	<u>DESCRIPCIÓN CULTIVO</u>	<u>S/R</u>	<u>SUP. PROPUESTA (ha)</u>	<u>SUP. CUMPLE (ha)</u>
1700000002994771	18-196-001-00096-0002	104000	ALMENDROS-SIN VARIEDAD	S	3,20	3,20
1700000002994772	18-196-001-00096-0005	104000	ALMENDROS-SIN VARIEDAD	S	0,49	0,49
1700000002994773	18-196-001-00102-0002	104000	ALMENDROS-SIN VARIEDAD	S	0,59	0,00
1700000002994777	18-196-001-00243-0002	104000	ALMENDROS-SIN VARIEDAD	S	0,89	0,00
1700000002994778	18-196-002-00149-0001	104000	ALMENDROS-SIN VARIEDAD	S	0,62	0,62



<u>REF.</u>	<u>REFERENCIA SIGPAC</u>	<u>CULTIVO</u>	<u>DESCRIPCIÓN CULTIVO</u>	<u>S/R</u>	<u>SUP. PROPUESTA (ha)</u>	<u>SUP. CUMPLE (ha)</u>
1700000002994779	18-196-002-00150-0001	104000	ALMENDROS-SIN VARIEDAD	S	0,23	0,23

**Porcentaje de superficie determinada en secano**

**PUNTOS:** 4,00 100.0%

<u>REF.</u>	<u>REFERENCIA SIGPAC</u>	<u>CULTIVO</u>	<u>DESCRIPCIÓN CULTIVO</u>	<u>S/R</u>	<u>SUP. PROPUESTA (ha)</u>	<u>SUP. CUMPLE (ha)</u>
1700000002994771	18-196-001-00096-0002	104000	ALMENDROS-SIN VARIEDAD	S	3,20	0,00
1700000002994772	18-196-001-00096-0005	104000	ALMENDROS-SIN VARIEDAD	S	0,49	0,00
1700000002994773	18-196-001-00102-0002	104000	ALMENDROS-SIN VARIEDAD	S	0,59	0,00
1700000002994777	18-196-001-00243-0002	104000	ALMENDROS-SIN VARIEDAD	S	0,89	0,00
1700000002994778	18-196-002-00149-0001	104000	ALMENDROS-SIN VARIEDAD	S	0,62	0,00
1700000002994779	18-196-002-00150-0001	104000	ALMENDROS-SIN VARIEDAD	S	0,23	0,00



<b>APELLIDOS Y NOMBRE / RAZÓN SOCIAL</b>	<b>NIF</b>	<b>EXPEDIENTE</b>	<b>SUP. PROPUESTA (ha)</b>
PEREGRINA LOPEZ JOSE MARIA	***5279*	1231152	25,16
<b>PROPUESTA</b>	<b>SOLICITA PRIMA VOL.</b>		
INADMITIDO	NO		
<b>IMPORTE POR ANUALIDAD</b>			

	<b>2018</b>	<b>2019</b>	<b>2020</b>	<b>2021</b>	<b>2022</b>
<b>IMPORTE MÁXIMO SUBVENCIONABLE</b>	2.124,26 €	2.124,26 €	2.124,26 €	2.124,26 €	2.124,26 €
<b>IMPORTE MEDIO DE TRANSFERENCIA (€/ha)</b>	84,43 €	84,43 €	84,43 €	84,43 €	84,43 €

**RESUMEN POR GRUPO DE PAGO**

<b>GRUPO DE PAGO</b>	<b>SUP. PROPUESTA (ha)</b>
SISTEMAS SOSTENIBLES CULTIVOS LEÑOSOS - ALMENDRO - CUBIERTA ESPONTÁNEA - PENDIENTE>20%	25,16

**RECINTOS PROPUESTOS**

REF.	REFERENCIA SIGPAC	CULTIVO	DESCRIPCIÓN CULTIVO	S/R	MÉTODO IMPLANT.	PEND. MEDIA (%)	SUP. DEC. ADMIN. (ha)	SUP. CAMPO (ha)	SUP. PROPUESTA (ha)
170000003529447	18-035-007-00030-0006	104000	ALMENDROS-SIN VARIEDAD	S	Espontánea	24,05	0,33		0,33
170000003529443	18-035-007-00058-0001	104000	ALMENDROS-SIN VARIEDAD	S	Espontánea	25,60	8,43		8,43
170000003529445	18-035-007-00046-0005	104000	ALMENDROS-SIN VARIEDAD	S	Espontánea	25,83	4,14		4,14
170000003529448	18-035-007-00030-0004	104000	ALMENDROS-SIN VARIEDAD	S	Espontánea	28,76	11,60		11,60
170000003529444	18-035-007-00046-0006	104000	ALMENDROS-SIN VARIEDAD	S	Espontánea	37,55	0,66		0,66

**INCIDENCIAS**

**INCIDENCIA DESCRIPCIÓN**

- 80902 Titular no inscrito en ninguna Agrupación de Producción Integrada del cultivo solicitado.
- 80911 Recinto afectado por el requisito de superar una pendiente media del 8% para cubierta sembrada o del 20% para cubierta espontánea (requisito anexo 1, Orden 26 mayo 2015)  
Ref:170000003529446 Recinto:18-035-007-00030-007 Cultivo:104000 ALMENDROS-SIN VARIEDAD Secano Pendiente media:16,55

**RESUMEN CRITERIOS DE SELECCIÓN**

**10.1.6 Sistemas sostenibles de cultivos leñosos - Conv 2018**

**PUNTOS:** 11,00

	<b>PUNTOS</b>	<b>CUMPLE</b>
Porcentaje de superficie determinada situada en cuencas de embalses destinados a consumo humano	4,00	100.0%
Porcentaje de superficie determinada situada en zonas RAMSAR	0,00	0.0%
Porcentaje de superficie determinada en zonas vulnerables a la contaminación por nitratos	0,00	0.0%
Pendiente media de la explotación	3,00	27.39%
Porcentaje de superficie determinada en Red Natura 2000	0,00	0.0%
Porcentaje de superficie determinada en secoano	4,00	100.0%



**DETALLE CRITERIOS DE SELECCIÓN**

**10.1.6 Sistemas sostenibles de cultivos leñosos - Conv 2018**

**PUNTOS:** 11,00

**Porcentaje de superficie determinada situada en cuencas de embalses destinados a consumo humano** **PUNTOS:** 4,00 100.0%

<u>REF.</u>	<u>REFERENCIA SIGPAC</u>	<u>CULTIVO</u>	<u>DESCRIPCIÓN CULTIVO</u>	<u>S/R</u>	<u>SUP. PROPUESTA (ha)</u>	<u>SUP. CUMPLE (ha)</u>
1700000003529448	18-035-007-00030-0004	104000	ALMENDROS-SIN VARIEDAD	S	11,60	11,60
1700000003529447	18-035-007-00030-0006	104000	ALMENDROS-SIN VARIEDAD	S	0,33	0,33
1700000003529445	18-035-007-00046-0005	104000	ALMENDROS-SIN VARIEDAD	S	4,14	4,14
1700000003529444	18-035-007-00046-0006	104000	ALMENDROS-SIN VARIEDAD	S	0,66	0,66
1700000003529443	18-035-007-00058-0001	104000	ALMENDROS-SIN VARIEDAD	S	8,43	8,43

**Porcentaje de superficie determinada situada en zonas RAMSAR** **PUNTOS:** 0,00 0.0%

<u>REF.</u>	<u>REFERENCIA SIGPAC</u>	<u>CULTIVO</u>	<u>DESCRIPCIÓN CULTIVO</u>	<u>S/R</u>	<u>SUP. PROPUESTA (ha)</u>	<u>SUP. CUMPLE (ha)</u>
1700000003529448	18-035-007-00030-0004	104000	ALMENDROS-SIN VARIEDAD	S	11,60	0,00
1700000003529447	18-035-007-00030-0006	104000	ALMENDROS-SIN VARIEDAD	S	0,33	0,00
1700000003529445	18-035-007-00046-0005	104000	ALMENDROS-SIN VARIEDAD	S	4,14	0,00
1700000003529444	18-035-007-00046-0006	104000	ALMENDROS-SIN VARIEDAD	S	0,66	0,00
1700000003529443	18-035-007-00058-0001	104000	ALMENDROS-SIN VARIEDAD	S	8,43	0,00

**Porcentaje de superficie determinada en zonas vulnerables a la contaminación por nitratos** **PUNTOS:** 0,00 0.0%

<u>REF.</u>	<u>REFERENCIA SIGPAC</u>	<u>CULTIVO</u>	<u>DESCRIPCIÓN CULTIVO</u>	<u>S/R</u>	<u>SUP. PROPUESTA (ha)</u>	<u>SUP. CUMPLE (ha)</u>
1700000003529448	18-035-007-00030-0004	104000	ALMENDROS-SIN VARIEDAD	S	11,60	0,00
1700000003529447	18-035-007-00030-0006	104000	ALMENDROS-SIN VARIEDAD	S	0,33	0,00
1700000003529445	18-035-007-00046-0005	104000	ALMENDROS-SIN VARIEDAD	S	4,14	0,00
1700000003529444	18-035-007-00046-0006	104000	ALMENDROS-SIN VARIEDAD	S	0,66	0,00
1700000003529443	18-035-007-00058-0001	104000	ALMENDROS-SIN VARIEDAD	S	8,43	0,00

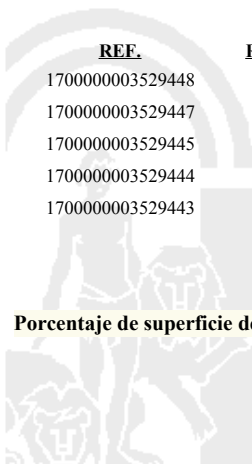
**Pendiente media de la explotación** **PUNTOS:** 3,00 27.39%

<u>REF.</u>	<u>REFERENCIA SIGPAC</u>	<u>CULTIVO</u>	<u>DESCRIPCIÓN CULTIVO</u>	<u>S/R</u>	<u>PENDIENTE MEDIA (%)</u>	<u>SUP. PROPUESTA (ha)</u>
1700000003529448	18-035-007-00030-0004	104000	ALMENDROS-SIN VARIEDAD	S	28,76	11,60
1700000003529447	18-035-007-00030-0006	104000	ALMENDROS-SIN VARIEDAD	S	24,05	0,33
1700000003529445	18-035-007-00046-0005	104000	ALMENDROS-SIN VARIEDAD	S	25,83	4,14
1700000003529444	18-035-007-00046-0006	104000	ALMENDROS-SIN VARIEDAD	S	37,55	0,66
1700000003529443	18-035-007-00058-0001	104000	ALMENDROS-SIN VARIEDAD	S	25,60	8,43

**Porcentaje de superficie determinada en Red Natura 2000** **PUNTOS:** 0,00 0.0%

<u>REF.</u>	<u>REFERENCIA SIGPAC</u>	<u>CULTIVO</u>	<u>DESCRIPCIÓN CULTIVO</u>	<u>S/R</u>	<u>SUP. PROPUESTA (ha)</u>	<u>SUP. CUMPLE (ha)</u>
1700000003529448	18-035-007-00030-0004	104000	ALMENDROS-SIN VARIEDAD	S	11,60	0,00
1700000003529447	18-035-007-00030-0006	104000	ALMENDROS-SIN VARIEDAD	S	0,33	0,00
1700000003529445	18-035-007-00046-0005	104000	ALMENDROS-SIN VARIEDAD	S	4,14	0,00
1700000003529444	18-035-007-00046-0006	104000	ALMENDROS-SIN VARIEDAD	S	0,66	0,00
1700000003529443	18-035-007-00058-0001	104000	ALMENDROS-SIN VARIEDAD	S	8,43	0,00

**Porcentaje de superficie determinada en secano** **PUNTOS:** 4,00 100.0%



<u>REF.</u>	<u>REFERENCIA SIGPAC</u>	<u>CULTIVO</u>	<u>DESCRIPCIÓN CULTIVO</u>	<u>S/R</u>	<u>SUP. PROPUESTA (ha)</u>	<u>SUP. CUMPLE (ha)</u>
170000003529448	18-035-007-00030-0004	104000	ALMENDROS-SIN VARIEDAD	S	11,60	0,00
170000003529447	18-035-007-00030-0006	104000	ALMENDROS-SIN VARIEDAD	S	0,33	0,00
170000003529445	18-035-007-00046-0005	104000	ALMENDROS-SIN VARIEDAD	S	4,14	0,00
170000003529444	18-035-007-00046-0006	104000	ALMENDROS-SIN VARIEDAD	S	0,66	0,00
170000003529443	18-035-007-00058-0001	104000	ALMENDROS-SIN VARIEDAD	S	8,43	0,00



<b>APELLIDOS Y NOMBRE / RAZÓN SOCIAL</b>	<b>NIF</b>	<b>EXPEDIENTE</b>	<b>SUP. PROPUESTA (ha)</b>		
RIVERA ESPEJO SALVADOR	***8353*	1238056	0,00		
<b>PROPUESTA</b>	<b>SOLICITA PRIMA VOL.</b>	<b>PROPUESTA PRIMA VOL.</b>			
INADMITIDO	SI	INADMITIDO			
<b>IMPORTE POR ANUALIDAD</b>					

	<b>2018</b>	<b>2019</b>	<b>2020</b>	<b>2021</b>	<b>2022</b>
<b>IMPORTE MÁXIMO SUBVENCIONABLE</b>	0,00 €	0,00 €	0,00 €	0,00 €	0,00 €
<b>IMPORTE MEDIO DE TRANSFERENCIA (€/ha)</b>	0,00 €	0,00 €	0,00 €	0,00 €	0,00 €

**INCIDENCIAS**

**INCIDENCIA DESCRIPCIÓN**

- 80906 Superficie admisible para la ayuda menor que la mínima requerida (anexo 1, Orden 26 de mayo de 2015)  
Sup. Resuelta:0
- 80911 Recinto afectado por el requisito de superar una pendiente media del 8% para cubierta sembrada o del 20% para cubierta espontánea (requisito anexo 1, Orden 26 mayo 2015)  
Ref:1700000007058865 Recinto:18-014-015-00001-002 Cultivo:104000 ALMENDROS-SIN VARIEDAD Secano Pendiente media:3,74  
Ref:1700000007058866 Recinto:18-014-015-00003-014 Cultivo:104000 ALMENDROS-SIN VARIEDAD Secano Pendiente media:4,93  
Ref:1700000007058867 Recinto:18-014-015-09001-002 Cultivo:104000 ALMENDROS-SIN VARIEDAD Secano Pendiente media:3,03  
Ref:1700000007058868 Recinto:18-014-016-00493-004 Cultivo:104000 ALMENDROS-SIN VARIEDAD Secano Pendiente media:3,23

**RESUMEN CRITERIOS DE SELECCIÓN**

**10.1.6 Sistemas sostenibles de cultivos leñosos - Conv 2018 PUNTOS: 0,00**

	<b>PUNTOS</b>	<b>CUMPLE</b>
Porcentaje de superficie determinada situada en cuencas de embalses destinados a consumo humano	0,00	0.0%
Porcentaje de superficie determinada situada en zonas RAMSAR	0,00	0.0%
Porcentaje de superficie determinada en zonas vulnerables a la contaminación por nitratos	0,00	0.0%
Pendiente media de la explotación	0,00	0.0%
Porcentaje de superficie determinada en Red Natura 2000	0,00	0.0%
Porcentaje de superficie determinada en secano	0,00	0.0%

**DETALLE CRITERIOS DE SELECCIÓN**

**10.1.6 Sistemas sostenibles de cultivos leñosos - Conv 2018 PUNTOS: 0,00**

Porcentaje de superficie determinada situada en cuencas de embalses destinados a consumo humano	<b>PUNTOS:</b> 0,00	0.0%
Porcentaje de superficie determinada situada en zonas RAMSAR	<b>PUNTOS:</b> 0,00	0.0%
Porcentaje de superficie determinada en zonas vulnerables a la contaminación por nitratos	<b>PUNTOS:</b> 0,00	0.0%
Pendiente media de la explotación	<b>PUNTOS:</b> 0,00	0.0%
Porcentaje de superficie determinada en Red Natura 2000	<b>PUNTOS:</b> 0,00	0.0%
Porcentaje de superficie determinada en secano	<b>PUNTOS:</b> 0,00	0.0%



<u>APELLIDOS Y NOMBRE / RAZÓN SOCIAL</u>	<u>NIF</u>	<u>EXPEDIENTE</u>	<u>SUP. PROPUESTA (ha)</u>
RODRIGUEZ PADIAL ANTONIO	****2419*	1063471	2,20
<u>PROPUESTA ADMITIDO</u>	<u>SOLICITA PRIMA VOL. SI</u>	<u>PROPUESTA PRIMA VOL. ADMITIDO</u>	

**IMPORTE POR ANUALIDAD**

	<u>2018</u>	<u>2019</u>	<u>2020</u>	<u>2021</u>	<u>2022</u>
IMPORTE MÁXIMO SUBVENCIONABLE	260,73 €	260,73 €	260,73 €	260,73 €	260,73 €
IMPORTE MEDIO DE TRANSFERENCIA (€/ha)	118,51 €	118,51 €	118,51 €	118,51 €	118,51 €

**RESUMEN POR GRUPO DE PAGO**

<u>GRUPO DE PAGO</u>	<u>SUP. PROPUESTA (ha)</u>
SISTEMAS SOSTENIBLES CULTIVOS LEÑOSOS - ALMENDRO - CUBIERTA ESPONTÁNEA - PENDIENTE>20%	2,20

**RECINTOS PROPUESTOS**

<u>REF.</u>	<u>REFERENCIA SIGPAC</u>	<u>CULTIVO</u>	<u>DESCRIPCIÓN CULTIVO</u>	<u>S/R</u>	<u>MÉTODO IMPLANT.</u>	<u>PEND. MEDIA (%)</u>	<u>SUP. DEC. ADMIN. (ha)</u>	<u>SUP. CAMPO (ha)</u>	<u>SUP. PROPUESTA (ha)</u>
1700000006284923	18-188-004-00179-0002	104000	ALMENDROS-SIN VARIEDAD	S	Espontánea	34,66	2,20		2,20

**RESUMEN CRITERIOS DE SELECCIÓN**

**10.1.6 Sistemas sostenibles de cultivos leñosos - Conv 2018**

PUNTOS: 11,00

	<u>PUNTOS</u>	<u>CUMPLE</u>
Porcentaje de superficie determinada situada en cuencas de embalses destinados a consumo humano	4,00	100.0%
Porcentaje de superficie determinada situada en zonas RAMSAR	0,00	0.0%
Porcentaje de superficie determinada en zonas vulnerables a la contaminación por nitratos	0,00	0.0%
Pendiente media de la explotación	3,00	34.66%
Porcentaje de superficie determinada en Red Natura 2000	0,00	0.0%
Porcentaje de superficie determinada en secano	4,00	100.0%



**DETALLE CRITERIOS DE SELECCIÓN**

**10.1.6 Sistemas sostenibles de cultivos leñosos - Conv 2018**

**PUNTOS: 11,00**

**Porcentaje de superficie determinada situada en cuencas de embalses destinados a consumo humano PUNTOS: 4,00 100.0%**

<u>REF.</u>	<u>REFERENCIA SIGPAC</u>	<u>CULTIVO</u>	<u>DESCRIPCIÓN CULTIVO</u>	<u>S/R</u>	<u>SUP. PROPUESTA (ha)</u>	<u>SUP. CUMPLE (ha)</u>
1700000006284923	18-188-004-00179-0002	104000	ALMENDROS-SIN VARIEDAD	S	2,20	2,20

**Porcentaje de superficie determinada situada en zonas RAMSAR PUNTOS: 0,00 0.0%**

<u>REF.</u>	<u>REFERENCIA SIGPAC</u>	<u>CULTIVO</u>	<u>DESCRIPCIÓN CULTIVO</u>	<u>S/R</u>	<u>SUP. PROPUESTA (ha)</u>	<u>SUP. CUMPLE (ha)</u>
1700000006284923	18-188-004-00179-0002	104000	ALMENDROS-SIN VARIEDAD	S	2,20	0,00

**Porcentaje de superficie determinada en zonas vulnerables a la contaminación por nitratos PUNTOS: 0,00 0.0%**

<u>REF.</u>	<u>REFERENCIA SIGPAC</u>	<u>CULTIVO</u>	<u>DESCRIPCIÓN CULTIVO</u>	<u>S/R</u>	<u>SUP. PROPUESTA (ha)</u>	<u>SUP. CUMPLE (ha)</u>
1700000006284923	18-188-004-00179-0002	104000	ALMENDROS-SIN VARIEDAD	S	2,20	0,00

**Pendiente media de la explotación PUNTOS: 3,00 34.66%**

<u>REF.</u>	<u>REFERENCIA SIGPAC</u>	<u>CULTIVO</u>	<u>DESCRIPCIÓN CULTIVO</u>	<u>S/R</u>	<u>PENDIENTE MEDIA (%)</u>	<u>SUP. PROPUESTA (ha)</u>
1700000006284923	18-188-004-00179-0002	104000	ALMENDROS-SIN VARIEDAD	S	34,66	2,20

**Porcentaje de superficie determinada en Red Natura 2000 PUNTOS: 0,00 0.0%**

<u>REF.</u>	<u>REFERENCIA SIGPAC</u>	<u>CULTIVO</u>	<u>DESCRIPCIÓN CULTIVO</u>	<u>S/R</u>	<u>SUP. PROPUESTA (ha)</u>	<u>SUP. CUMPLE (ha)</u>
1700000006284923	18-188-004-00179-0002	104000	ALMENDROS-SIN VARIEDAD	S	2,20	0,00

**Porcentaje de superficie determinada en secano PUNTOS: 4,00 100.0%**

<u>REF.</u>	<u>REFERENCIA SIGPAC</u>	<u>CULTIVO</u>	<u>DESCRIPCIÓN CULTIVO</u>	<u>S/R</u>	<u>SUP. PROPUESTA (ha)</u>	<u>SUP. CUMPLE (ha)</u>
1700000006284923	18-188-004-00179-0002	104000	ALMENDROS-SIN VARIEDAD	S	2,20	0,00





<u>APELLIDOS Y NOMBRE / RAZÓN SOCIAL</u>	<u>NIF</u>	<u>EXPEDIENTE</u>	<u>SUP. PROPUESTA (ha)</u>
RODRIGUEZ PEULA MANUEL	****1687*	1064515	1,10
<u>PROPUESTA ADMITIDO</u>	<u>SOLICITA PRIMA VOL. SI</u>	<u>PROPUESTA PRIMA VOL. ADMITIDO</u>	

**IMPORTE POR ANUALIDAD**

	<u>2018</u>	<u>2019</u>	<u>2020</u>	<u>2021</u>	<u>2022</u>
IMPORTE MÁXIMO SUBVENCIONABLE	233,40 €	233,40 €	233,40 €	233,40 €	233,40 €
IMPORTE MEDIO DE TRANSFERENCIA (€/ha)	212,18 €	212,18 €	212,18 €	212,18 €	212,18 €

**RESUMEN POR GRUPO DE PAGO**

<u>GRUPO DE PAGO</u>	<u>SUP. PROPUESTA (ha)</u>
SISTEMAS SOSTENIBLES CULTIVOS LEÑOSOS - ALMENDRO - CUBIERTA SEMBRADA - 8%<PENDIENTE<=20%	0,94
SISTEMAS SOSTENIBLES CULTIVOS LEÑOSOS - ALMENDRO - CUBIERTA SEMBRADA - PENDIENTE>20%	0,16

**RECINTOS PROPUESTOS**

<u>REF.</u>	<u>REFERENCIA SIGPAC</u>	<u>CULTIVO</u>	<u>DESCRIPCIÓN CULTIVO</u>	<u>MÉTODO S/R</u>	<u>IMPLANT.</u>	<u>PEND. MEDIA (%)</u>	<u>SUP. DEC. ADMIN. (ha)</u>	<u>SUP. CAMPO (ha)</u>	<u>SUP. PROPUESTA (ha)</u>
1700000006540549	18-062-011-00281-0001	104000	ALMENDROS-SIN VARIEDAD	S	Sembrada	15,51	0,94		0,94
1700000006540548	18-052-010-00154-0001	104000	ALMENDROS-SIN VARIEDAD	S	Sembrada	38,84	0,16		0,16

**RESUMEN CRITERIOS DE SELECCIÓN**

**10.1.6 Sistemas sostenibles de cultivos leñosos - Conv 2018**

**PUNTOS: 10,00**

	<u>PUNTOS</u>	<u>CUMPLE</u>
Porcentaje de superficie determinada situada en cuencas de embalses destinados a consumo humano	4,00	100.0%
Porcentaje de superficie determinada situada en zonas RAMSAR	0,00	0.0%
Porcentaje de superficie determinada en zonas vulnerables a la contaminación por nitratos	0,00	0.0%
Pendiente media de la explotación	2,00	18.9%
Porcentaje de superficie determinada en Red Natura 2000	0,00	0.0%
Porcentaje de superficie determinada en secano	4,00	100.0%



**DETALLE CRITERIOS DE SELECCIÓN**

**10.1.6 Sistemas sostenibles de cultivos leñosos - Conv 2018**

**PUNTOS:** 10,00

**Porcentaje de superficie determinada situada en cuencas de embalses destinados a consumo humano** **PUNTOS:** 4,00 100.0%

<u>REF.</u>	<u>REFERENCIA SIGPAC</u>	<u>CULTIVO</u>	<u>DESCRIPCIÓN CULTIVO</u>	<u>S/R</u>	<u>SUP. PROPUESTA (ha)</u>	<u>SUP. CUMPLE (ha)</u>
1700000006540548	18-052-010-00154-0001	104000	ALMENDROS-SIN VARIEDAD	S	0,16	0,16
1700000006540549	18-062-011-00281-0001	104000	ALMENDROS-SIN VARIEDAD	S	0,94	0,94

**Porcentaje de superficie determinada situada en zonas RAMSAR** **PUNTOS:** 0,00 0.0%

<u>REF.</u>	<u>REFERENCIA SIGPAC</u>	<u>CULTIVO</u>	<u>DESCRIPCIÓN CULTIVO</u>	<u>S/R</u>	<u>SUP. PROPUESTA (ha)</u>	<u>SUP. CUMPLE (ha)</u>
1700000006540548	18-052-010-00154-0001	104000	ALMENDROS-SIN VARIEDAD	S	0,16	0,00
1700000006540549	18-062-011-00281-0001	104000	ALMENDROS-SIN VARIEDAD	S	0,94	0,00

**Porcentaje de superficie determinada en zonas vulnerables a la contaminación por nitratos** **PUNTOS:** 0,00 0.0%

<u>REF.</u>	<u>REFERENCIA SIGPAC</u>	<u>CULTIVO</u>	<u>DESCRIPCIÓN CULTIVO</u>	<u>S/R</u>	<u>SUP. PROPUESTA (ha)</u>	<u>SUP. CUMPLE (ha)</u>
1700000006540548	18-052-010-00154-0001	104000	ALMENDROS-SIN VARIEDAD	S	0,16	0,00
1700000006540549	18-062-011-00281-0001	104000	ALMENDROS-SIN VARIEDAD	S	0,94	0,00

**Pendiente media de la explotación** **PUNTOS:** 2,00 18.9%

<u>REF.</u>	<u>REFERENCIA SIGPAC</u>	<u>CULTIVO</u>	<u>DESCRIPCIÓN CULTIVO</u>	<u>S/R</u>	<u>PENDIENTE MEDIA (%)</u>	<u>SUP. PROPUESTA (ha)</u>
1700000006540548	18-052-010-00154-0001	104000	ALMENDROS-SIN VARIEDAD	S	38,84	0,16
1700000006540549	18-062-011-00281-0001	104000	ALMENDROS-SIN VARIEDAD	S	15,51	0,94

**Porcentaje de superficie determinada en Red Natura 2000** **PUNTOS:** 0,00 0.0%

<u>REF.</u>	<u>REFERENCIA SIGPAC</u>	<u>CULTIVO</u>	<u>DESCRIPCIÓN CULTIVO</u>	<u>S/R</u>	<u>SUP. PROPUESTA (ha)</u>	<u>SUP. CUMPLE (ha)</u>
1700000006540548	18-052-010-00154-0001	104000	ALMENDROS-SIN VARIEDAD	S	0,16	0,00
1700000006540549	18-062-011-00281-0001	104000	ALMENDROS-SIN VARIEDAD	S	0,94	0,00

**Porcentaje de superficie determinada en secano** **PUNTOS:** 4,00 100.0%

<u>REF.</u>	<u>REFERENCIA SIGPAC</u>	<u>CULTIVO</u>	<u>DESCRIPCIÓN CULTIVO</u>	<u>S/R</u>	<u>SUP. PROPUESTA (ha)</u>	<u>SUP. CUMPLE (ha)</u>
1700000006540548	18-052-010-00154-0001	104000	ALMENDROS-SIN VARIEDAD	S	0,16	0,00
1700000006540549	18-062-011-00281-0001	104000	ALMENDROS-SIN VARIEDAD	S	0,94	0,00



<u>APELLIDOS Y NOMBRE / RAZÓN SOCIAL</u>	<u>NIF</u>	<u>EXPEDIENTE</u>	<u>SUP. PROPUESTA (ha)</u>		
ROMERO DEL VALLE ROSARIO	***2134*	1171177	0,00		
<u>PROPUESTA</u> INADMITIDO	<u>SOLICITA PRIMA VOL.</u> SI	<u>PROPUESTA PRIMA VOL.</u> INADMITIDO			
<u>IMPORTE POR ANUALIDAD</u>					
	<u>2018</u>	<u>2019</u>	<u>2020</u>	<u>2021</u>	<u>2022</u>
IMPORTE MÁXIMO SUBVENCIONABLE	0,00 €	0,00 €	0,00 €	0,00 €	0,00 €
IMPORTE MEDIO DE TRANSFERENCIA (€/ha)	0,00 €	0,00 €	0,00 €	0,00 €	0,00 €

**INCIDENCIAS**

**INCIDENCIA DESCRIPCIÓN**

80905	Cultivo, variedad, regimen y/o uso del recinto SIGPAC no compatible con la operación (anexo III.I, Orden 26 mayo 2015) Ref:1700000005258992 Recinto:18-155-008-00019-001 Cultivo:104000 ALMENDROS-SIN VARIEDAD Secano Uso:TA Ref:1700000005258995 Recinto:18-155-008-00019-003 Cultivo:104000 ALMENDROS-SIN VARIEDAD Secano Uso:TA Ref:1700000005258993 Recinto:18-155-008-00073-004 Cultivo:104000 ALMENDROS-SIN VARIEDAD Secano Uso:TA Ref:1700000005258994 Recinto:18-155-008-00073-005 Cultivo:104000 ALMENDROS-SIN VARIEDAD Secano Uso:TA
80906	Superficie admisible para la ayuda menor que la mínima requerida (anexo 1, Orden 26 de mayo de 2015) Sup. Resuelta:0

**RESUMEN CRITERIOS DE SELECCIÓN**

<b>10.1.6 Sistemas sostenibles de cultivos leñosos - Conv 2018</b>		<b>PUNTOS: 0,00</b>	
		<u>PUNTOS</u>	<u>CUMPLE</u>
Porcentaje de superficie determinada situada en cuencas de embalses destinados a consumo humano		0,00	0.0%
Porcentaje de superficie determinada situada en zonas RAMSAR		0,00	0.0%
Porcentaje de superficie determinada en zonas vulnerables a la contaminación por nitratos		0,00	0.0%
Pendiente media de la explotación		0,00	0.0%
Porcentaje de superficie determinada en Red Natura 2000		0,00	0.0%
Porcentaje de superficie determinada en secano		0,00	0.0%

**DETALLE CRITERIOS DE SELECCIÓN**

<b>10.1.6 Sistemas sostenibles de cultivos leñosos - Conv 2018</b>		<b>PUNTOS: 0,00</b>	
		<u>PUNTOS:</u>	
Porcentaje de superficie determinada situada en cuencas de embalses destinados a consumo humano		0,00	0.0%
Porcentaje de superficie determinada situada en zonas RAMSAR		0,00	0.0%
Porcentaje de superficie determinada en zonas vulnerables a la contaminación por nitratos		0,00	0.0%
Pendiente media de la explotación		0,00	0.0%
Porcentaje de superficie determinada en Red Natura 2000		0,00	0.0%
Porcentaje de superficie determinada en secano		0,00	0.0%



<u>APELLIDOS Y NOMBRE / RAZÓN SOCIAL</u>	<u>NIF</u>	<u>EXPEDIENTE</u>	<u>SUP. PROPUESTA (ha)</u>
RUIZ MATEOS DAVID JOSE	****3952*	1228215	9,26
<u>PROPUESTA ADMITIDO</u>	<u>SOLICITA PRIMA VOL. SI</u>	<u>PROPUESTA PRIMA VOL. ADMITIDO</u>	

**IMPORTE POR ANUALIDAD**

	<u>2018</u>	<u>2019</u>	<u>2020</u>	<u>2021</u>	<u>2022</u>
IMPORTE MÁXIMO SUBVENCIONABLE	1.914,60 €	1.914,60 €	1.914,60 €	1.914,60 €	1.914,60 €
IMPORTE MEDIO DE TRANSFERENCIA (€/ha)	206,76 €	206,76 €	206,76 €	206,76 €	206,76 €

**RESUMEN POR GRUPO DE PAGO**

<u>GRUPO DE PAGO</u>	<u>SUP. PROPUESTA (ha)</u>
SISTEMAS SOSTENIBLES CULTIVOS LEÑOSOS - ALMENDRO - CUBIERTA SEMBRADA - 8%<PENDIENTE<=20%	9,10
SISTEMAS SOSTENIBLES CULTIVOS LEÑOSOS - ALMENDRO - CUBIERTA SEMBRADA - PENDIENTE>20%	0,16

**RECINTOS PROPUESTOS**

<u>REF.</u>	<u>REFERENCIA SIGPAC</u>	<u>CULTIVO DESCRIPCIÓN CULTIVO</u>	<u>MÉTODO S/R</u>	<u>IMPLANT.</u>	<u>PEND. MEDIA (%)</u>	<u>SUP. DEC. ADMIN. (ha)</u>	<u>SUP. CAMPO (ha)</u>	<u>SUP. PROPUESTA (ha)</u>
170000006832722	18-059-005-00044-0001	104000 ALMENDROS-SIN VARIEDAD	S	Sembrada	8,70	1,57		1,57
170000006832714	18-059-005-00017-0001	104000 ALMENDROS-SIN VARIEDAD	R	Sembrada	11,02	0,37		0,37
170000006832708	18-059-005-00012-0003	104000 ALMENDROS-SIN VARIEDAD	S	Sembrada	11,18	1,40		1,40
170000006832709	18-059-005-00012-0004	104000 ALMENDROS-SIN VARIEDAD	S	Sembrada	12,60	0,54		0,54
170000006832712	18-059-005-00018-0002	104000 ALMENDROS-SIN VARIEDAD	S	Sembrada	17,21	4,39		4,39
170000006832716	18-059-005-00010-0001	104000 ALMENDROS-SIN VARIEDAD	S	Sembrada	17,72	0,83		0,83
170000006832720	18-059-005-00020-0021	104000 ALMENDROS-SIN VARIEDAD	S	Sembrada	28,17	0,16		0,16

**RESUMEN CRITERIOS DE SELECCIÓN**

**10.1.6 Sistemas sostenibles de cultivos leñosos - Conv 2018**

**PUNTOS: 8,96**

	<u>PUNTOS</u>	<u>CUMPLE</u>
Porcentaje de superficie determinada situada en cuencas de embalses destinados a consumo humano	4,00	100.0%
Porcentaje de superficie determinada situada en zonas RAMSAR	0,00	0.0%
Porcentaje de superficie determinada en zonas vulnerables a la contaminación por nitratos	0,00	0.0%
Pendiente media de la explotación	1,00	14.57%
Porcentaje de superficie determinada en Red Natura 2000	0,00	0.0%
Porcentaje de superficie determinada en secano	3,96	96.0%



**DETALLE CRITERIOS DE SELECCIÓN**

**10.1.6 Sistemas sostenibles de cultivos leñosos - Conv 2018**

**PUNTOS: 8,96**

**Porcentaje de superficie determinada situada en cuencas de embalses destinados a consumo humano PUNTOS: 4,00 100.0%**

REF.	REFERENCIA SIGPAC	CULTIVO	DESCRIPCIÓN CULTIVO	S/R	SUP. PROPUESTA (ha)	SUP. CUMPLE (ha)
170000006832716	18-059-005-00010-0001	104000	ALMENDROS-SIN VARIEDAD	S	0,83	0,83
170000006832708	18-059-005-00012-0003	104000	ALMENDROS-SIN VARIEDAD	S	1,40	1,40
170000006832709	18-059-005-00012-0004	104000	ALMENDROS-SIN VARIEDAD	S	0,54	0,54
170000006832714	18-059-005-00017-0001	104000	ALMENDROS-SIN VARIEDAD	R	0,37	0,37
170000006832712	18-059-005-00018-0002	104000	ALMENDROS-SIN VARIEDAD	S	4,39	4,39
170000006832720	18-059-005-00020-0021	104000	ALMENDROS-SIN VARIEDAD	S	0,16	0,16
170000006832722	18-059-005-00044-0001	104000	ALMENDROS-SIN VARIEDAD	S	1,57	1,57

**Porcentaje de superficie determinada situada en zonas RAMSAR PUNTOS: 0,00 0.0%**

REF.	REFERENCIA SIGPAC	CULTIVO	DESCRIPCIÓN CULTIVO	S/R	SUP. PROPUESTA (ha)	SUP. CUMPLE (ha)
170000006832716	18-059-005-00010-0001	104000	ALMENDROS-SIN VARIEDAD	S	0,83	0,00
170000006832708	18-059-005-00012-0003	104000	ALMENDROS-SIN VARIEDAD	S	1,40	0,00
170000006832709	18-059-005-00012-0004	104000	ALMENDROS-SIN VARIEDAD	S	0,54	0,00
170000006832714	18-059-005-00017-0001	104000	ALMENDROS-SIN VARIEDAD	R	0,37	0,00
170000006832712	18-059-005-00018-0002	104000	ALMENDROS-SIN VARIEDAD	S	4,39	0,00
170000006832720	18-059-005-00020-0021	104000	ALMENDROS-SIN VARIEDAD	S	0,16	0,00
170000006832722	18-059-005-00044-0001	104000	ALMENDROS-SIN VARIEDAD	S	1,57	0,00

**Porcentaje de superficie determinada en zonas vulnerables a la contaminación por nitratos PUNTOS: 0,00 0.0%**

REF.	REFERENCIA SIGPAC	CULTIVO	DESCRIPCIÓN CULTIVO	S/R	SUP. PROPUESTA (ha)	SUP. CUMPLE (ha)
170000006832716	18-059-005-00010-0001	104000	ALMENDROS-SIN VARIEDAD	S	0,83	0,00
170000006832708	18-059-005-00012-0003	104000	ALMENDROS-SIN VARIEDAD	S	1,40	0,00
170000006832709	18-059-005-00012-0004	104000	ALMENDROS-SIN VARIEDAD	S	0,54	0,00
170000006832714	18-059-005-00017-0001	104000	ALMENDROS-SIN VARIEDAD	R	0,37	0,00
170000006832712	18-059-005-00018-0002	104000	ALMENDROS-SIN VARIEDAD	S	4,39	0,00
170000006832720	18-059-005-00020-0021	104000	ALMENDROS-SIN VARIEDAD	S	0,16	0,00
170000006832722	18-059-005-00044-0001	104000	ALMENDROS-SIN VARIEDAD	S	1,57	0,00

**Pendiente media de la explotación PUNTOS: 1,00 14.57%**

REF.	REFERENCIA SIGPAC	CULTIVO	DESCRIPCIÓN CULTIVO	S/R	PENDIENTE MEDIA (%)	SUP. PROPUESTA (ha)
170000006832716	18-059-005-00010-0001	104000	ALMENDROS-SIN VARIEDAD	S	17,72	0,83
170000006832708	18-059-005-00012-0003	104000	ALMENDROS-SIN VARIEDAD	S	11,18	1,40
170000006832709	18-059-005-00012-0004	104000	ALMENDROS-SIN VARIEDAD	S	12,60	0,54
170000006832714	18-059-005-00017-0001	104000	ALMENDROS-SIN VARIEDAD	R	11,02	0,37
170000006832712	18-059-005-00018-0002	104000	ALMENDROS-SIN VARIEDAD	S	17,21	4,39
170000006832720	18-059-005-00020-0021	104000	ALMENDROS-SIN VARIEDAD	S	28,17	0,16
170000006832722	18-059-005-00044-0001	104000	ALMENDROS-SIN VARIEDAD	S	8,70	1,57

**Porcentaje de superficie determinada en Red Natura 2000 PUNTOS: 0,00 0.0%**

REF.	REFERENCIA SIGPAC	CULTIVO	DESCRIPCIÓN CULTIVO	S/R	SUP. PROPUESTA (ha)	SUP. CUMPLE (ha)
170000006832716	18-059-005-00010-0001	104000	ALMENDROS-SIN VARIEDAD	S	0,83	0,00

<u>REF.</u>	<u>REFERENCIA SIGPAC</u>	<u>CULTIVO</u>	<u>DESCRIPCIÓN CULTIVO</u>	<u>S/R</u>	<u>SUP. PROPUESTA (ha)</u>	<u>SUP. CUMPLE (ha)</u>
170000006832708	18-059-005-00012-0003	104000	ALMENDROS-SIN VARIEDAD	S	1,40	0,00
170000006832709	18-059-005-00012-0004	104000	ALMENDROS-SIN VARIEDAD	S	0,54	0,00
170000006832714	18-059-005-00017-0001	104000	ALMENDROS-SIN VARIEDAD	R	0,37	0,00
170000006832712	18-059-005-00018-0002	104000	ALMENDROS-SIN VARIEDAD	S	4,39	0,00
170000006832720	18-059-005-00020-0021	104000	ALMENDROS-SIN VARIEDAD	S	0,16	0,00
170000006832722	18-059-005-00044-0001	104000	ALMENDROS-SIN VARIEDAD	S	1,57	0,00

**Porcentaje de superficie determinada en secano**

**PUNTOS:** 3,96 96.0%

<u>REF.</u>	<u>REFERENCIA SIGPAC</u>	<u>CULTIVO</u>	<u>DESCRIPCIÓN CULTIVO</u>	<u>S/R</u>	<u>SUP. PROPUESTA (ha)</u>	<u>SUP. CUMPLE (ha)</u>
170000006832716	18-059-005-00010-0001	104000	ALMENDROS-SIN VARIEDAD	S	0,83	0,00
170000006832708	18-059-005-00012-0003	104000	ALMENDROS-SIN VARIEDAD	S	1,40	0,00
170000006832709	18-059-005-00012-0004	104000	ALMENDROS-SIN VARIEDAD	S	0,54	0,00
170000006832714	18-059-005-00017-0001	104000	ALMENDROS-SIN VARIEDAD	R	0,37	0,00
170000006832712	18-059-005-00018-0002	104000	ALMENDROS-SIN VARIEDAD	S	4,39	0,00
170000006832720	18-059-005-00020-0021	104000	ALMENDROS-SIN VARIEDAD	S	0,16	0,00
170000006832722	18-059-005-00044-0001	104000	ALMENDROS-SIN VARIEDAD	S	1,57	0,00



<u>APELLIDOS Y NOMBRE / RAZÓN SOCIAL</u>	<u>NIF</u>	<u>EXPEDIENTE</u>	<u>SUP. PROPUESTA (ha)</u>
SALCEDO RAMOS ANTONIO JESUS	***7022*	1199302	1,94
<u>PROPUESTA ADMITIDO</u>	<u>SOLICITA PRIMA VOL. SI</u>	<u>PROPUESTA PRIMA VOL. ADMITIDO</u>	

**IMPORTE POR ANUALIDAD**

	<u>2018</u>	<u>2019</u>	<u>2020</u>	<u>2021</u>	<u>2022</u>
IMPORTE MÁXIMO SUBVENCIONABLE	399,70 €	399,70 €	399,70 €	399,70 €	399,70 €
IMPORTE MEDIO DE TRANSFERENCIA (€/ha)	206,03 €	206,03 €	206,03 €	206,03 €	206,03 €

**RESUMEN POR GRUPO DE PAGO**

<u>GRUPO DE PAGO</u>	<u>SUP. PROPUESTA (ha)</u>
SISTEMAS SOSTENIBLES CULTIVOS LEÑOSOS - ALMENDRO - CUBIERTA SEMBRADA - 8%<PENDIENTE<=20%	1,94

**RECINTOS PROPUESTOS**

<u>REF.</u>	<u>REFERENCIA SIGPAC</u>	<u>CULTIVO</u>	<u>DESCRIPCIÓN CULTIVO</u>	<u>S/R</u>	<u>MÉTODO IMPLANT.</u>	<u>PEND. MEDIA (%)</u>	<u>SUP. DEC. ADMIN. (ha)</u>	<u>SUP. CAMPO (ha)</u>	<u>SUP. PROPUESTA (ha)</u>
1700000006731666	18-181-004-00106-0001	104000	ALMENDROS-SIN VARIEDAD	S	Sembrada	15,47	1,94		1,94

**RESUMEN CRITERIOS DE SELECCIÓN**

**10.1.6 Sistemas sostenibles de cultivos leñosos - Conv 2018**

PUNTOS: 10,00

	<u>PUNTOS</u>	<u>CUMPLE</u>
Porcentaje de superficie determinada situada en cuencas de embalses destinados a consumo humano	4,00	100.0%
Porcentaje de superficie determinada situada en zonas RAMSAR	0,00	0.0%
Porcentaje de superficie determinada en zonas vulnerables a la contaminación por nitratos	0,00	0.0%
Pendiente media de la explotación	2,00	15.47%
Porcentaje de superficie determinada en Red Natura 2000	0,00	0.0%
Porcentaje de superficie determinada en secano	4,00	100.0%



**DETALLE CRITERIOS DE SELECCIÓN**

**10.1.6 Sistemas sostenibles de cultivos leñosos - Conv 2018**

**PUNTOS: 10,00**

**Porcentaje de superficie determinada situada en cuencas de embalses destinados a consumo humano PUNTOS: 4,00 100.0%**

<u>REF.</u>	<u>REFERENCIA SIGPAC</u>	<u>CULTIVO</u>	<u>DESCRIPCIÓN CULTIVO</u>	<u>S/R</u>	<u>SUP. PROPUESTA (ha)</u>	<u>SUP. CUMPLE (ha)</u>
1700000006731666	18-181-004-00106-0001	104000	ALMENDROS-SIN VARIEDAD	S	1,94	1,94

**Porcentaje de superficie determinada situada en zonas RAMSAR PUNTOS: 0,00 0.0%**

<u>REF.</u>	<u>REFERENCIA SIGPAC</u>	<u>CULTIVO</u>	<u>DESCRIPCIÓN CULTIVO</u>	<u>S/R</u>	<u>SUP. PROPUESTA (ha)</u>	<u>SUP. CUMPLE (ha)</u>
1700000006731666	18-181-004-00106-0001	104000	ALMENDROS-SIN VARIEDAD	S	1,94	0,00

**Porcentaje de superficie determinada en zonas vulnerables a la contaminación por nitratos PUNTOS: 0,00 0.0%**

<u>REF.</u>	<u>REFERENCIA SIGPAC</u>	<u>CULTIVO</u>	<u>DESCRIPCIÓN CULTIVO</u>	<u>S/R</u>	<u>SUP. PROPUESTA (ha)</u>	<u>SUP. CUMPLE (ha)</u>
1700000006731666	18-181-004-00106-0001	104000	ALMENDROS-SIN VARIEDAD	S	1,94	0,00

**Pendiente media de la explotación PUNTOS: 2,00 15.47%**

<u>REF.</u>	<u>REFERENCIA SIGPAC</u>	<u>CULTIVO</u>	<u>DESCRIPCIÓN CULTIVO</u>	<u>S/R</u>	<u>PENDIENTE MEDIA (%)</u>	<u>SUP. PROPUESTA (ha)</u>
1700000006731666	18-181-004-00106-0001	104000	ALMENDROS-SIN VARIEDAD	S	15,47	1,94

**Porcentaje de superficie determinada en Red Natura 2000 PUNTOS: 0,00 0.0%**

<u>REF.</u>	<u>REFERENCIA SIGPAC</u>	<u>CULTIVO</u>	<u>DESCRIPCIÓN CULTIVO</u>	<u>S/R</u>	<u>SUP. PROPUESTA (ha)</u>	<u>SUP. CUMPLE (ha)</u>
1700000006731666	18-181-004-00106-0001	104000	ALMENDROS-SIN VARIEDAD	S	1,94	0,00

**Porcentaje de superficie determinada en secano PUNTOS: 4,00 100.0%**

<u>REF.</u>	<u>REFERENCIA SIGPAC</u>	<u>CULTIVO</u>	<u>DESCRIPCIÓN CULTIVO</u>	<u>S/R</u>	<u>SUP. PROPUESTA (ha)</u>	<u>SUP. CUMPLE (ha)</u>
1700000006731666	18-181-004-00106-0001	104000	ALMENDROS-SIN VARIEDAD	S	1,94	0,00





<u>APELLIDOS Y NOMBRE / RAZÓN SOCIAL</u>	<u>NIF</u>	<u>EXPEDIENTE</u>	<u>SUP. PROPUESTA (ha)</u>
SANCHEZ CONTRERAS MARIA	***2643*	1117977	1,95
<u>PROPUESTA ADMITIDO</u>	<u>SOLICITA PRIMA VOL. SI</u>	<u>PROPUESTA PRIMA VOL. ADMITIDO</u>	

**IMPORTE POR ANUALIDAD**

	<u>2018</u>	<u>2019</u>	<u>2020</u>	<u>2021</u>	<u>2022</u>
IMPORTE MÁXIMO SUBVENCIONABLE	401,76 €	401,76 €	401,76 €	401,76 €	401,76 €
IMPORTE MEDIO DE TRANSFERENCIA (€/ha)	206,03 €	206,03 €	206,03 €	206,03 €	206,03 €

**RESUMEN POR GRUPO DE PAGO**

<u>GRUPO DE PAGO</u>	<u>SUP. PROPUESTA (ha)</u>
SISTEMAS SOSTENIBLES CULTIVOS LEÑOSOS - ALMENDRO - CUBIERTA SEMBRADA - 8%<PENDIENTE<=20%	1,95

**RECINTOS PROPUESTOS**

<u>REF.</u>	<u>REFERENCIA SIGPAC</u>	<u>CULTIVO</u>	<u>DESCRIPCIÓN CULTIVO</u>	<u>S/R</u>	<u>MÉTODO IMPLANT.</u>	<u>PEND. MEDIA (%)</u>	<u>SUP. DEC. ADMIN. (ha)</u>	<u>SUP. CAMPO (ha)</u>	<u>SUP. PROPUESTA (ha)</u>
170000006093313	18-110-003-00270-0001	104000	ALMENDROS-SIN VARIEDAD	R	Sembrada	8,38	0,03		0,03
170000006093321	18-110-007-00439-0001	104000	ALMENDROS-SIN VARIEDAD	S	Sembrada	8,97	0,20		0,20
170000006093322	18-110-007-00442-0001	104000	ALMENDROS-SIN VARIEDAD	S	Sembrada	9,06	0,25		0,25
170000006093317	18-047-006-00299-0001	104000	ALMENDROS-SIN VARIEDAD	S	Sembrada	11,22	1,47		1,47

**INCIDENCIAS**

**INCIDENCIA DESCRIPCIÓN**

80911 Recinto afectado por el requisito de superar una pendiente media del 8% para cubierta sembrada o del 20% para cubierta espontánea (requisito anexo 1, Orden 26 mayo 2015)  
 Ref:170000006093314 Recinto:18-110-003-00270-003 Cultivo:104000 ALMENDROS-SIN VARIEDAD Regadio Pendiente media:7,97

**RESUMEN CRITERIOS DE SELECCIÓN**

**10.1.6 Sistemas sostenibles de cultivos leñosos - Conv 2018**

**PUNTOS: 8,98**

	<u>PUNTOS</u>	<u>CUMPLE</u>
Porcentaje de superficie determinada situada en cuencas de embalses destinados a consumo humano	4,00	100.0%
Porcentaje de superficie determinada situada en zonas RAMSAR	0,00	0.0%
Porcentaje de superficie determinada en zonas vulnerables a la contaminación por nitratos	0,00	0.0%
Pendiente media de la explotación	1,00	10.67%
Porcentaje de superficie determinada en Red Natura 2000	0,00	0.0%
Porcentaje de superficie determinada en secano	3,98	98.46%



**DETALLE CRITERIOS DE SELECCIÓN**

**10.1.6 Sistemas sostenibles de cultivos leñosos - Conv 2018**

**PUNTOS:** 8,98

**Porcentaje de superficie determinada situada en cuencas de embalses destinados a consumo humano** **PUNTOS:** 4,00 100.0%

<u>REF.</u>	<u>REFERENCIA SIGPAC</u>	<u>CULTIVO</u>	<u>DESCRIPCIÓN CULTIVO</u>	<u>S/R</u>	<u>SUP. PROPUESTA (ha)</u>	<u>SUP. CUMPLE (ha)</u>
1700000006093317	18-047-006-00299-0001	104000	ALMENDROS-SIN VARIEDAD	S	1,47	1,47
1700000006093313	18-110-003-00270-0001	104000	ALMENDROS-SIN VARIEDAD	R	0,03	0,03
1700000006093321	18-110-007-00439-0001	104000	ALMENDROS-SIN VARIEDAD	S	0,20	0,20
1700000006093322	18-110-007-00442-0001	104000	ALMENDROS-SIN VARIEDAD	S	0,25	0,25

**Porcentaje de superficie determinada situada en zonas RAMSAR** **PUNTOS:** 0,00 0.0%

<u>REF.</u>	<u>REFERENCIA SIGPAC</u>	<u>CULTIVO</u>	<u>DESCRIPCIÓN CULTIVO</u>	<u>S/R</u>	<u>SUP. PROPUESTA (ha)</u>	<u>SUP. CUMPLE (ha)</u>
1700000006093317	18-047-006-00299-0001	104000	ALMENDROS-SIN VARIEDAD	S	1,47	0,00
1700000006093313	18-110-003-00270-0001	104000	ALMENDROS-SIN VARIEDAD	R	0,03	0,00
1700000006093321	18-110-007-00439-0001	104000	ALMENDROS-SIN VARIEDAD	S	0,20	0,00
1700000006093322	18-110-007-00442-0001	104000	ALMENDROS-SIN VARIEDAD	S	0,25	0,00

**Porcentaje de superficie determinada en zonas vulnerables a la contaminación por nitratos** **PUNTOS:** 0,00 0.0%

<u>REF.</u>	<u>REFERENCIA SIGPAC</u>	<u>CULTIVO</u>	<u>DESCRIPCIÓN CULTIVO</u>	<u>S/R</u>	<u>SUP. PROPUESTA (ha)</u>	<u>SUP. CUMPLE (ha)</u>
1700000006093317	18-047-006-00299-0001	104000	ALMENDROS-SIN VARIEDAD	S	1,47	0,00
1700000006093313	18-110-003-00270-0001	104000	ALMENDROS-SIN VARIEDAD	R	0,03	0,00
1700000006093321	18-110-007-00439-0001	104000	ALMENDROS-SIN VARIEDAD	S	0,20	0,00
1700000006093322	18-110-007-00442-0001	104000	ALMENDROS-SIN VARIEDAD	S	0,25	0,00

**Pendiente media de la explotación** **PUNTOS:** 1,00 10.67%

<u>REF.</u>	<u>REFERENCIA SIGPAC</u>	<u>CULTIVO</u>	<u>DESCRIPCIÓN CULTIVO</u>	<u>S/R</u>	<u>PENDIENTE MEDIA (%)</u>	<u>SUP. PROPUESTA (ha)</u>
1700000006093317	18-047-006-00299-0001	104000	ALMENDROS-SIN VARIEDAD	S	11,22	1,47
1700000006093313	18-110-003-00270-0001	104000	ALMENDROS-SIN VARIEDAD	R	8,38	0,03
1700000006093321	18-110-007-00439-0001	104000	ALMENDROS-SIN VARIEDAD	S	8,97	0,20
1700000006093322	18-110-007-00442-0001	104000	ALMENDROS-SIN VARIEDAD	S	9,06	0,25

**Porcentaje de superficie determinada en Red Natura 2000** **PUNTOS:** 0,00 0.0%

<u>REF.</u>	<u>REFERENCIA SIGPAC</u>	<u>CULTIVO</u>	<u>DESCRIPCIÓN CULTIVO</u>	<u>S/R</u>	<u>SUP. PROPUESTA (ha)</u>	<u>SUP. CUMPLE (ha)</u>
1700000006093317	18-047-006-00299-0001	104000	ALMENDROS-SIN VARIEDAD	S	1,47	0,00
1700000006093313	18-110-003-00270-0001	104000	ALMENDROS-SIN VARIEDAD	R	0,03	0,00
1700000006093321	18-110-007-00439-0001	104000	ALMENDROS-SIN VARIEDAD	S	0,20	0,00
1700000006093322	18-110-007-00442-0001	104000	ALMENDROS-SIN VARIEDAD	S	0,25	0,00

**Porcentaje de superficie determinada en secano** **PUNTOS:** 3,98 98.46%

<u>REF.</u>	<u>REFERENCIA SIGPAC</u>	<u>CULTIVO</u>	<u>DESCRIPCIÓN CULTIVO</u>	<u>S/R</u>	<u>SUP. PROPUESTA (ha)</u>	<u>SUP. CUMPLE (ha)</u>
1700000006093317	18-047-006-00299-0001	104000	ALMENDROS-SIN VARIEDAD	S	1,47	0,00
1700000006093313	18-110-003-00270-0001	104000	ALMENDROS-SIN VARIEDAD	R	0,03	0,00
1700000006093321	18-110-007-00439-0001	104000	ALMENDROS-SIN VARIEDAD	S	0,20	0,00

<u>REF.</u>	<u>REFERENCIA SIGPAC</u>	<u>CULTIVO</u>	<u>DESCRIPCIÓN CULTIVO</u>	<u>S/R</u>	<u>SUP. PROPUESTA (ha)</u>	<u>SUP. CUMPLE (ha)</u>
1700000006093322	18-110-007-00442-0001	104000	ALMENDROS-SIN VARIEDAD	S	0,25	0,00



<u>APELLIDOS Y NOMBRE / RAZÓN SOCIAL</u>	<u>NIF</u>	<u>EXPEDIENTE</u>	<u>SUP. PROPUESTA (ha)</u>
TARIFA RODELAS MIGUEL	****8056*	1232418	20,37
<u>PROPUESTA ADMITIDO</u>	<u>SOLICITA PRIMA VOL. SI</u>	<u>PROPUESTA PRIMA VOL. ADMITIDO</u>	

**IMPORTE POR ANUALIDAD**

	<u>2018</u>	<u>2019</u>	<u>2020</u>	<u>2021</u>	<u>2022</u>
IMPORTE MÁXIMO SUBVENCIONABLE	5.055,96 €	5.055,96 €	5.055,96 €	5.055,96 €	5.055,96 €
IMPORTE MEDIO DE TRANSFERENCIA (€/ha)	248,21 €	248,21 €	248,21 €	248,21 €	248,21 €

**RESUMEN POR GRUPO DE PAGO**

<u>GRUPO DE PAGO</u>	<u>SUP. PROPUESTA (ha)</u>
SISTEMAS SOSTENIBLES CULTIVOS LEÑOSOS - ALMENDRO - CUBIERTA SEMBRADA - 8%<PENDIENTE<=20%	0,05
SISTEMAS SOSTENIBLES CULTIVOS LEÑOSOS - ALMENDRO - CUBIERTA SEMBRADA - PENDIENTE>20%	20,32

**RECINTOS PROPUESTOS**

<u>REF.</u>	<u>REFERENCIA SIGPAC</u>	<u>CULTIVO</u>	<u>DESCRIPCIÓN CULTIVO</u>	<u>MÉTODO S/R</u>	<u>IMPLANT.</u>	<u>PEND. MEDIA (%)</u>	<u>SUP. DEC. ADMIN. (ha)</u>	<u>SUP. CAMPO (ha)</u>	<u>SUP. PROPUESTA (ha)</u>
4207769	18-144-023-00019-0007	104000	ALMENDROS-SIN VARIEDAD	S	Sembrada	9,28	0,05		0,05
1700000006784207	18-144-025-00154-0001	104000	ALMENDROS-SIN VARIEDAD	S	Sembrada	23,85	0,44		0,44
4207768	18-144-023-00019-0005	104000	ALMENDROS-SIN VARIEDAD	S	Sembrada	30,59	0,20		0,20
1700000006784208	18-144-025-00215-0001	104000	ALMENDROS-SIN VARIEDAD	S	Sembrada	31,71	2,34		2,34
4207682	18-144-023-00041-0001	104000	ALMENDROS-SIN VARIEDAD	S	Sembrada	33,11	0,04		0,04
4207574	18-144-023-00038-0001	104000	ALMENDROS-SIN VARIEDAD	S	Sembrada	33,22	1,73		1,73
1700000006784206	18-144-023-00131-0001	104000	ALMENDROS-SIN VARIEDAD	S	Sembrada	34,74	0,55		0,55
1700000006784204	18-144-023-00084-0001	104000	ALMENDROS-SIN VARIEDAD	S	Sembrada	39,09	0,78		0,78
1700000006784203	18-144-023-00082-0001	104000	ALMENDROS-SIN VARIEDAD	S	Sembrada	40,44	2,16		2,16
4207608	18-144-023-00046-0001	104000	ALMENDROS-SIN VARIEDAD	S	Sembrada	42,06	0,12		0,12
1700000006784205	18-144-023-00116-0001	104000	ALMENDROS-SIN VARIEDAD	S	Sembrada	45,21	2,03		2,03
4207575	18-144-023-00019-0002	104000	ALMENDROS-SIN VARIEDAD	S	Sembrada	45,39	2,72		2,72
4207570	18-144-023-00029-0001	104000	ALMENDROS-SIN VARIEDAD	S	Sembrada	50,10	0,54		0,54
4207607	18-144-023-00047-0001	104000	ALMENDROS-SIN VARIEDAD	S	Sembrada	51,33	0,12		0,12
4207681	18-144-023-00030-0001	104000	ALMENDROS-SIN VARIEDAD	S	Sembrada	51,53	1,26		1,26
4207568	18-144-023-00027-0001	104000	ALMENDROS-SIN VARIEDAD	S	Sembrada	52,06	3,12		3,12
4207571	18-144-023-00028-0002	104000	ALMENDROS-SIN VARIEDAD	S	Sembrada	52,20	0,17		0,17
4207569	18-144-023-00023-0001	104000	ALMENDROS-SIN VARIEDAD	S	Sembrada	52,90	1,17		1,17
1700000006784209	18-144-023-00104-0001	104000	ALMENDROS-SIN VARIEDAD	S	Sembrada	56,93	0,83		0,83

**RESUMEN CRITERIOS DE SELECCIÓN**

**10.1.6 Sistemas sostenibles de cultivos leñosos - Conv 2018**

PUNTOS: 8,14

	<u>PUNTOS</u>	<u>CUMPLE</u>
Porcentaje de superficie determinada situada en cuencas de embalses destinados a consumo humano	1,14	13.65%
Porcentaje de superficie determinada situada en zonas RAMSAR	0,00	0.0%
Porcentaje de superficie determinada en zonas vulnerables a la contaminación por nitratos	0,00	0.0%
Pendiente media de la explotación	3,00	43.49%
Porcentaje de superficie determinada en Red Natura 2000	0,00	0.0%
Porcentaje de superficie determinada en secano	4,00	100.0%



**DETALLE CRITERIOS DE SELECCIÓN**

**10.1.6 Sistemas sostenibles de cultivos leñosos - Conv 2018**

**PUNTOS: 8,14**

**Porcentaje de superficie determinada situada en cuencas de embalses destinados a consumo humano**

**PUNTOS: 1,14 13.65%**

<u>REF.</u>	<u>REFERENCIA SIGPAC</u>	<u>CULTIVO</u>	<u>DESCRIPCIÓN CULTIVO</u>	<u>S/R</u>	<u>SUP. PROPUESTA (ha)</u>	<u>SUP. CUMPLE (ha)</u>
4207575	18-144-023-00019-0002	104000	ALMENDROS-SIN VARIEDAD	S	2,72	0,00
4207768	18-144-023-00019-0005	104000	ALMENDROS-SIN VARIEDAD	S	0,20	0,00
4207769	18-144-023-00019-0007	104000	ALMENDROS-SIN VARIEDAD	S	0,05	0,00
4207569	18-144-023-00023-0001	104000	ALMENDROS-SIN VARIEDAD	S	1,17	0,00
4207568	18-144-023-00027-0001	104000	ALMENDROS-SIN VARIEDAD	S	3,12	0,00
4207571	18-144-023-00028-0002	104000	ALMENDROS-SIN VARIEDAD	S	0,17	0,00
4207570	18-144-023-00029-0001	104000	ALMENDROS-SIN VARIEDAD	S	0,54	0,00
4207681	18-144-023-00030-0001	104000	ALMENDROS-SIN VARIEDAD	S	1,26	0,00
4207574	18-144-023-00038-0001	104000	ALMENDROS-SIN VARIEDAD	S	1,73	0,00
4207682	18-144-023-00041-0001	104000	ALMENDROS-SIN VARIEDAD	S	0,04	0,00
4207608	18-144-023-00046-0001	104000	ALMENDROS-SIN VARIEDAD	S	0,12	0,00
4207607	18-144-023-00047-0001	104000	ALMENDROS-SIN VARIEDAD	S	0,12	0,00
1700000006784203	18-144-023-00082-0001	104000	ALMENDROS-SIN VARIEDAD	S	2,16	0,00
1700000006784204	18-144-023-00084-0001	104000	ALMENDROS-SIN VARIEDAD	S	0,78	0,00
1700000006784209	18-144-023-00104-0001	104000	ALMENDROS-SIN VARIEDAD	S	0,83	0,00
1700000006784205	18-144-023-00116-0001	104000	ALMENDROS-SIN VARIEDAD	S	2,03	0,00
1700000006784206	18-144-023-00131-0001	104000	ALMENDROS-SIN VARIEDAD	S	0,55	0,00
1700000006784207	18-144-025-00154-0001	104000	ALMENDROS-SIN VARIEDAD	S	0,44	0,44
1700000006784208	18-144-025-00215-0001	104000	ALMENDROS-SIN VARIEDAD	S	2,34	2,34

**Porcentaje de superficie determinada situada en zonas RAMSAR**

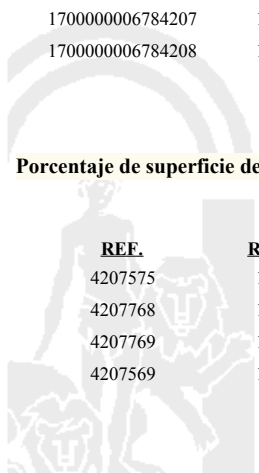
**PUNTOS: 0,00 0.0%**

<u>REF.</u>	<u>REFERENCIA SIGPAC</u>	<u>CULTIVO</u>	<u>DESCRIPCIÓN CULTIVO</u>	<u>S/R</u>	<u>SUP. PROPUESTA (ha)</u>	<u>SUP. CUMPLE (ha)</u>
4207575	18-144-023-00019-0002	104000	ALMENDROS-SIN VARIEDAD	S	2,72	0,00
4207768	18-144-023-00019-0005	104000	ALMENDROS-SIN VARIEDAD	S	0,20	0,00
4207769	18-144-023-00019-0007	104000	ALMENDROS-SIN VARIEDAD	S	0,05	0,00
4207569	18-144-023-00023-0001	104000	ALMENDROS-SIN VARIEDAD	S	1,17	0,00
4207568	18-144-023-00027-0001	104000	ALMENDROS-SIN VARIEDAD	S	3,12	0,00
4207571	18-144-023-00028-0002	104000	ALMENDROS-SIN VARIEDAD	S	0,17	0,00
4207570	18-144-023-00029-0001	104000	ALMENDROS-SIN VARIEDAD	S	0,54	0,00
4207681	18-144-023-00030-0001	104000	ALMENDROS-SIN VARIEDAD	S	1,26	0,00
4207574	18-144-023-00038-0001	104000	ALMENDROS-SIN VARIEDAD	S	1,73	0,00
4207682	18-144-023-00041-0001	104000	ALMENDROS-SIN VARIEDAD	S	0,04	0,00
4207608	18-144-023-00046-0001	104000	ALMENDROS-SIN VARIEDAD	S	0,12	0,00
4207607	18-144-023-00047-0001	104000	ALMENDROS-SIN VARIEDAD	S	0,12	0,00
1700000006784203	18-144-023-00082-0001	104000	ALMENDROS-SIN VARIEDAD	S	2,16	0,00
1700000006784204	18-144-023-00084-0001	104000	ALMENDROS-SIN VARIEDAD	S	0,78	0,00
1700000006784209	18-144-023-00104-0001	104000	ALMENDROS-SIN VARIEDAD	S	0,83	0,00
1700000006784205	18-144-023-00116-0001	104000	ALMENDROS-SIN VARIEDAD	S	2,03	0,00
1700000006784206	18-144-023-00131-0001	104000	ALMENDROS-SIN VARIEDAD	S	0,55	0,00
1700000006784207	18-144-025-00154-0001	104000	ALMENDROS-SIN VARIEDAD	S	0,44	0,00
1700000006784208	18-144-025-00215-0001	104000	ALMENDROS-SIN VARIEDAD	S	2,34	0,00

**Porcentaje de superficie determinada en zonas vulnerables a la contaminación por nitratos**

**PUNTOS: 0,00 0.0%**

<u>REF.</u>	<u>REFERENCIA SIGPAC</u>	<u>CULTIVO</u>	<u>DESCRIPCIÓN CULTIVO</u>	<u>S/R</u>	<u>SUP. PROPUESTA (ha)</u>	<u>SUP. CUMPLE (ha)</u>
4207575	18-144-023-00019-0002	104000	ALMENDROS-SIN VARIEDAD	S	2,72	0,00
4207768	18-144-023-00019-0005	104000	ALMENDROS-SIN VARIEDAD	S	0,20	0,00
4207769	18-144-023-00019-0007	104000	ALMENDROS-SIN VARIEDAD	S	0,05	0,00
4207569	18-144-023-00023-0001	104000	ALMENDROS-SIN VARIEDAD	S	1,17	0,00



<u>REF.</u>	<u>REFERENCIA SIGPAC</u>	<u>CULTIVO</u>	<u>DESCRIPCIÓN CULTIVO</u>	<u>S/R</u>	<u>SUP. PROPUESTA (ha)</u>	<u>SUP. CUMPLE (ha)</u>
4207568	18-144-023-00027-0001	104000	ALMENDROS-SIN VARIEDAD	S	3,12	0,00
4207571	18-144-023-00028-0002	104000	ALMENDROS-SIN VARIEDAD	S	0,17	0,00
4207570	18-144-023-00029-0001	104000	ALMENDROS-SIN VARIEDAD	S	0,54	0,00
4207681	18-144-023-00030-0001	104000	ALMENDROS-SIN VARIEDAD	S	1,26	0,00
4207574	18-144-023-00038-0001	104000	ALMENDROS-SIN VARIEDAD	S	1,73	0,00
4207682	18-144-023-00041-0001	104000	ALMENDROS-SIN VARIEDAD	S	0,04	0,00
4207608	18-144-023-00046-0001	104000	ALMENDROS-SIN VARIEDAD	S	0,12	0,00
4207607	18-144-023-00047-0001	104000	ALMENDROS-SIN VARIEDAD	S	0,12	0,00
1700000006784203	18-144-023-00082-0001	104000	ALMENDROS-SIN VARIEDAD	S	2,16	0,00
1700000006784204	18-144-023-00084-0001	104000	ALMENDROS-SIN VARIEDAD	S	0,78	0,00
1700000006784209	18-144-023-00104-0001	104000	ALMENDROS-SIN VARIEDAD	S	0,83	0,00
1700000006784205	18-144-023-00116-0001	104000	ALMENDROS-SIN VARIEDAD	S	2,03	0,00
1700000006784206	18-144-023-00131-0001	104000	ALMENDROS-SIN VARIEDAD	S	0,55	0,00
1700000006784207	18-144-025-00154-0001	104000	ALMENDROS-SIN VARIEDAD	S	0,44	0,00
1700000006784208	18-144-025-00215-0001	104000	ALMENDROS-SIN VARIEDAD	S	2,34	0,00

**Pendiente media de la explotación**


**PUNTOS:** 3,00 43.49%

<u>REF.</u>	<u>REFERENCIA SIGPAC</u>	<u>CULTIVO</u>	<u>DESCRIPCIÓN CULTIVO</u>	<u>S/R</u>	<u>PENDIENTE MEDIA (%)</u>	<u>SUP. PROPUESTA (ha)</u>
4207575	18-144-023-00019-0002	104000	ALMENDROS-SIN VARIEDAD	S	45,39	2,72
4207768	18-144-023-00019-0005	104000	ALMENDROS-SIN VARIEDAD	S	30,59	0,20
4207769	18-144-023-00019-0007	104000	ALMENDROS-SIN VARIEDAD	S	9,28	0,05
4207569	18-144-023-00023-0001	104000	ALMENDROS-SIN VARIEDAD	S	52,90	1,17
4207568	18-144-023-00027-0001	104000	ALMENDROS-SIN VARIEDAD	S	52,06	3,12
4207571	18-144-023-00028-0002	104000	ALMENDROS-SIN VARIEDAD	S	52,20	0,17
4207570	18-144-023-00029-0001	104000	ALMENDROS-SIN VARIEDAD	S	50,10	0,54
4207681	18-144-023-00030-0001	104000	ALMENDROS-SIN VARIEDAD	S	51,53	1,26
4207574	18-144-023-00038-0001	104000	ALMENDROS-SIN VARIEDAD	S	33,22	1,73
4207682	18-144-023-00041-0001	104000	ALMENDROS-SIN VARIEDAD	S	33,11	0,04
4207608	18-144-023-00046-0001	104000	ALMENDROS-SIN VARIEDAD	S	42,06	0,12
4207607	18-144-023-00047-0001	104000	ALMENDROS-SIN VARIEDAD	S	51,33	0,12
1700000006784203	18-144-023-00082-0001	104000	ALMENDROS-SIN VARIEDAD	S	40,44	2,16
1700000006784204	18-144-023-00084-0001	104000	ALMENDROS-SIN VARIEDAD	S	39,09	0,78
1700000006784209	18-144-023-00104-0001	104000	ALMENDROS-SIN VARIEDAD	S	56,93	0,83
1700000006784205	18-144-023-00116-0001	104000	ALMENDROS-SIN VARIEDAD	S	45,21	2,03
1700000006784206	18-144-023-00131-0001	104000	ALMENDROS-SIN VARIEDAD	S	34,74	0,55
1700000006784207	18-144-025-00154-0001	104000	ALMENDROS-SIN VARIEDAD	S	23,85	0,44
1700000006784208	18-144-025-00215-0001	104000	ALMENDROS-SIN VARIEDAD	S	31,71	2,34

**Porcentaje de superficie determinada en Red Natura 2000**

**PUNTOS:** 0,00 0.0%

<u>REF.</u>	<u>REFERENCIA SIGPAC</u>	<u>CULTIVO</u>	<u>DESCRIPCIÓN CULTIVO</u>	<u>S/R</u>	<u>SUP. PROPUESTA (ha)</u>	<u>SUP. CUMPLE (ha)</u>
4207575	18-144-023-00019-0002	104000	ALMENDROS-SIN VARIEDAD	S	2,72	0,00
4207768	18-144-023-00019-0005	104000	ALMENDROS-SIN VARIEDAD	S	0,20	0,00
4207769	18-144-023-00019-0007	104000	ALMENDROS-SIN VARIEDAD	S	0,05	0,00
4207569	18-144-023-00023-0001	104000	ALMENDROS-SIN VARIEDAD	S	1,17	0,00
4207568	18-144-023-00027-0001	104000	ALMENDROS-SIN VARIEDAD	S	3,12	0,00
4207571	18-144-023-00028-0002	104000	ALMENDROS-SIN VARIEDAD	S	0,17	0,00
4207570	18-144-023-00029-0001	104000	ALMENDROS-SIN VARIEDAD	S	0,54	0,00
4207681	18-144-023-00030-0001	104000	ALMENDROS-SIN VARIEDAD	S	1,26	0,00
4207574	18-144-023-00038-0001	104000	ALMENDROS-SIN VARIEDAD	S	1,73	0,00
4207682	18-144-023-00041-0001	104000	ALMENDROS-SIN VARIEDAD	S	0,04	0,00
4207608	18-144-023-00046-0001	104000	ALMENDROS-SIN VARIEDAD	S	0,12	0,00



<u>REF.</u>	<u>REFERENCIA SIGPAC</u>	<u>CULTIVO</u>	<u>DESCRIPCIÓN CULTIVO</u>	<u>S/R</u>	<u>SUP. PROPUESTA (ha)</u>	<u>SUP. CUMPLE (ha)</u>
4207607	18-144-023-00047-0001	104000	ALMENDROS-SIN VARIEDAD	S	0,12	0,00
1700000006784203	18-144-023-00082-0001	104000	ALMENDROS-SIN VARIEDAD	S	2,16	0,00
1700000006784204	18-144-023-00084-0001	104000	ALMENDROS-SIN VARIEDAD	S	0,78	0,00
1700000006784209	18-144-023-00104-0001	104000	ALMENDROS-SIN VARIEDAD	S	0,83	0,00
1700000006784205	18-144-023-00116-0001	104000	ALMENDROS-SIN VARIEDAD	S	2,03	0,00
1700000006784206	18-144-023-00131-0001	104000	ALMENDROS-SIN VARIEDAD	S	0,55	0,00
1700000006784207	18-144-025-00154-0001	104000	ALMENDROS-SIN VARIEDAD	S	0,44	0,00
1700000006784208	18-144-025-00215-0001	104000	ALMENDROS-SIN VARIEDAD	S	2,34	0,00

Porcentaje de superficie determinada en secano

PUNTOS: 4,00 100.0%

<u>REF.</u>	<u>REFERENCIA SIGPAC</u>	<u>CULTIVO</u>	<u>DESCRIPCIÓN CULTIVO</u>	<u>S/R</u>	<u>SUP. PROPUESTA (ha)</u>	<u>SUP. CUMPLE (ha)</u>
4207575	18-144-023-00019-0002	104000	ALMENDROS-SIN VARIEDAD	S	2,72	0,00
4207768	18-144-023-00019-0005	104000	ALMENDROS-SIN VARIEDAD	S	0,20	0,00
4207769	18-144-023-00019-0007	104000	ALMENDROS-SIN VARIEDAD	S	0,05	0,00
4207569	18-144-023-00023-0001	104000	ALMENDROS-SIN VARIEDAD	S	1,17	0,00
4207568	18-144-023-00027-0001	104000	ALMENDROS-SIN VARIEDAD	S	3,12	0,00
4207571	18-144-023-00028-0002	104000	ALMENDROS-SIN VARIEDAD	S	0,17	0,00
4207570	18-144-023-00029-0001	104000	ALMENDROS-SIN VARIEDAD	S	0,54	0,00
4207681	18-144-023-00030-0001	104000	ALMENDROS-SIN VARIEDAD	S	1,26	0,00
4207574	18-144-023-00038-0001	104000	ALMENDROS-SIN VARIEDAD	S	1,73	0,00
4207682	18-144-023-00041-0001	104000	ALMENDROS-SIN VARIEDAD	S	0,04	0,00
4207608	18-144-023-00046-0001	104000	ALMENDROS-SIN VARIEDAD	S	0,12	0,00
4207607	18-144-023-00047-0001	104000	ALMENDROS-SIN VARIEDAD	S	0,12	0,00
1700000006784203	18-144-023-00082-0001	104000	ALMENDROS-SIN VARIEDAD	S	2,16	0,00
1700000006784204	18-144-023-00084-0001	104000	ALMENDROS-SIN VARIEDAD	S	0,78	0,00
1700000006784209	18-144-023-00104-0001	104000	ALMENDROS-SIN VARIEDAD	S	0,83	0,00
1700000006784205	18-144-023-00116-0001	104000	ALMENDROS-SIN VARIEDAD	S	2,03	0,00
1700000006784206	18-144-023-00131-0001	104000	ALMENDROS-SIN VARIEDAD	S	0,55	0,00
1700000006784207	18-144-025-00154-0001	104000	ALMENDROS-SIN VARIEDAD	S	0,44	0,00
1700000006784208	18-144-025-00215-0001	104000	ALMENDROS-SIN VARIEDAD	S	2,34	0,00



<u>APELLIDOS Y NOMBRE / RAZÓN SOCIAL</u>	<u>NIF</u>	<u>EXPEDIENTE</u>	<u>SUP. PROPUESTA (ha)</u>		
TITOS ESPINOLA FEDERICO	***5625*	1208539	0,00		
<u>PROPUESTA</u> INADMITIDO	<u>SOLICITA PRIMA VOL.</u> SI	<u>PROPUESTA PRIMA VOL.</u> INADMITIDO			
<u>IMPORTE POR ANUALIDAD</u>					
	<u>2018</u>	<u>2019</u>	<u>2020</u>	<u>2021</u>	<u>2022</u>
IMPORTE MÁXIMO SUBVENCIONABLE	0,00 €	0,00 €	0,00 €	0,00 €	0,00 €
IMPORTE MEDIO DE TRANSFERENCIA (€/ha)	0,00 €	0,00 €	0,00 €	0,00 €	0,00 €

**INCIDENCIAS**

**INCIDENCIA DESCRIPCIÓN**

80905	Cultivo, variedad, regimen y/o uso del recinto SIGPAC no compatible con la operación (anexo III.I, Orden 26 mayo 2015) Ref:1700000007228822 Recinto:18-090-018-00178-001 Cultivo:104000 ALMENDROS-SIN VARIEDAD Secano Uso:TA Ref:1700000007228826 Recinto:18-155-002-00005-003 Cultivo:104000 ALMENDROS-SIN VARIEDAD Secano Uso:TA Ref:1700000007228823 Recinto:18-155-002-00049-002 Cultivo:104000 ALMENDROS-SIN VARIEDAD Secano Uso:TA
80906	Superficie admisible para la ayuda menor que la mínima requerida (anexo 1, Orden 26 de mayo de 2015) Sup. Resuelta:0
80911	Recinto afectado por el requisito de superar una pendiente media del 8% para cubierta sembrada o del 20% para cubierta espontánea (requisito anexo 1, Orden 26 mayo 2015) Ref:1700000007228826 Recinto:18-090-018-00178-001 Cultivo:104000 ALMENDROS-SIN VARIEDAD Secano Pendiente media:4,04 Ref:1700000007228826 Recinto:18-155-002-00005-003 Cultivo:104000 ALMENDROS-SIN VARIEDAD Secano Pendiente media:12,76 Ref:1700000007228823 Recinto:18-155-002-00049-002 Cultivo:104000 ALMENDROS-SIN VARIEDAD Secano Pendiente media:15,69

**RESUMEN CRITERIOS DE SELECCIÓN**

<b>10.1.6 Sistemas sostenibles de cultivos leñosos - Conv 2018</b>		<b>PUNTOS: 0,00</b>	
		<b>PUNTOS</b>	<b>CUMPLE</b>
Porcentaje de superficie determinada situada en cuencas de embalses destinados a consumo humano		0,00	0.0%
Porcentaje de superficie determinada situada en zonas RAMSAR		0,00	0.0%
Porcentaje de superficie determinada en zonas vulnerables a la contaminación por nitratos		0,00	0.0%
Pendiente media de la explotación		0,00	0.0%
Porcentaje de superficie determinada en Red Natura 2000		0,00	0.0%
Porcentaje de superficie determinada en secano		0,00	0.0%

**DETALLE CRITERIOS DE SELECCIÓN**

<b>10.1.6 Sistemas sostenibles de cultivos leñosos - Conv 2018</b>		<b>PUNTOS: 0,00</b>	
		<b>PUNTOS:</b>	
Porcentaje de superficie determinada situada en cuencas de embalses destinados a consumo humano		0,00	0.0%
Porcentaje de superficie determinada situada en zonas RAMSAR		0,00	0.0%
Porcentaje de superficie determinada en zonas vulnerables a la contaminación por nitratos		0,00	0.0%
Pendiente media de la explotación		0,00	0.0%
Porcentaje de superficie determinada en Red Natura 2000		0,00	0.0%
Porcentaje de superficie determinada en secano		0,00	0.0%





<u>APELLIDOS Y NOMBRE / RAZÓN SOCIAL</u>	<u>NIF</u>	<u>EXPEDIENTE</u>	<u>SUP. PROPUESTA (ha)</u>		
TITOS ESPINOLA JUAN	***2878*	1208776	0,00		
<u>PROPUESTA</u> INADMITIDO	<u>SOLICITA PRIMA VOL.</u> SI	<u>PROPUESTA PRIMA VOL.</u> INADMITIDO			
<u>IMPORTE POR ANUALIDAD</u>					
	<u>2018</u>	<u>2019</u>	<u>2020</u>	<u>2021</u>	<u>2022</u>
IMPORTE MÁXIMO SUBVENCIONABLE	0,00 €	0,00 €	0,00 €	0,00 €	0,00 €
IMPORTE MEDIO DE TRANSFERENCIA (€/ha)	0,00 €	0,00 €	0,00 €	0,00 €	0,00 €

**INCIDENCIAS**

**INCIDENCIA DESCRIPCIÓN**

- 80905 Cultivo, variedad, regimen y/o uso del recinto SIGPAC no compatible con la operación (anexo III.I, Orden 26 mayo 2015)  
Ref:1700000006953039 Recinto:18-155-002-00005-003 Cultivo:104000 ALMENDROS-SIN VARIEDAD Secano Uso:TA  
Ref:1700000006953037 Recinto:18-155-002-00049-002 Cultivo:104000 ALMENDROS-SIN VARIEDAD Secano Uso:TA
- 80906 Superficie admisible para la ayuda menor que la mínima requerida (anexo 1, Orden 26 de mayo de 2015)  
Sup. Resuelta:0
- 80911 Recinto afectado por el requisito de superar una pendiente media del 8% para cubierta sembrada o del 20% para cubierta espontánea (requisito anexo 1, Orden 26 mayo 2015)  
Ref:1700000006953039 Recinto:18-155-002-00005-003 Cultivo:104000 ALMENDROS-SIN VARIEDAD Secano Pendiente media:12,76  
Ref:1700000006953037 Recinto:18-155-002-00049-002 Cultivo:104000 ALMENDROS-SIN VARIEDAD Secano Pendiente media:15,69

**RESUMEN CRITERIOS DE SELECCIÓN**

<b>10.1.6 Sistemas sostenibles de cultivos leñosos - Conv 2018</b>		<b>PUNTOS: 0,00</b>	
		<u>PUNTOS</u>	<u>CUMPLE</u>
Porcentaje de superficie determinada situada en cuencas de embalses destinados a consumo humano		0,00	0.0%
Porcentaje de superficie determinada situada en zonas RAMSAR		0,00	0.0%
Porcentaje de superficie determinada en zonas vulnerables a la contaminación por nitratos		0,00	0.0%
Pendiente media de la explotación		0,00	0.0%
Porcentaje de superficie determinada en Red Natura 2000		0,00	0.0%
Porcentaje de superficie determinada en secano		0,00	0.0%

**DETALLE CRITERIOS DE SELECCIÓN**

<b>10.1.6 Sistemas sostenibles de cultivos leñosos - Conv 2018</b>		<b>PUNTOS: 0,00</b>	
		<u>PUNTOS:</u>	<u>CUMPLE</u>
Porcentaje de superficie determinada situada en cuencas de embalses destinados a consumo humano		0,00	0.0%
Porcentaje de superficie determinada situada en zonas RAMSAR		0,00	0.0%
Porcentaje de superficie determinada en zonas vulnerables a la contaminación por nitratos		0,00	0.0%
Pendiente media de la explotación		0,00	0.0%
Porcentaje de superficie determinada en Red Natura 2000		0,00	0.0%
Porcentaje de superficie determinada en secano		0,00	0.0%



<u>APELLIDOS Y NOMBRE / RAZÓN SOCIAL</u>	<u>NIF</u>	<u>EXPEDIENTE</u>	<u>SUP. PROPUESTA (ha)</u>		
TITOS ESPINOLA MANUEL	***0140*	1208969	0,00		
<u>PROPUESTA</u> INADMITIDO	<u>SOLICITA PRIMA VOL.</u> SI	<u>PROPUESTA PRIMA VOL.</u> INADMITIDO			
<u>IMPORTE POR ANUALIDAD</u>					
	<u>2018</u>	<u>2019</u>	<u>2020</u>	<u>2021</u>	<u>2022</u>
IMPORTE MÁXIMO SUBVENCIONABLE	0,00 €	0,00 €	0,00 €	0,00 €	0,00 €
IMPORTE MEDIO DE TRANSFERENCIA (€/ha)	0,00 €	0,00 €	0,00 €	0,00 €	0,00 €

**INCIDENCIAS**

INCIDENCIA DESCRIPCIÓN

- 80905 Cultivo, variedad, regimen y/o uso del recinto SIGPAC no compatible con la operación (anexo III.I, Orden 26 mayo 2015)  
Ref:1700000006960088 Recinto:18-155-002-00005-003 Cultivo:104000 ALMENDROS-SIN VARIEDAD Secano Uso:TA  
Ref:1700000006960090 Recinto:18-155-002-00049-002 Cultivo:104000 ALMENDROS-SIN VARIEDAD Secano Uso:TA
- 80906 Superficie admisible para la ayuda menor que la mínima requerida (anexo 1, Orden 26 de mayo de 2015)  
Sup. Resuelta:0
- 80911 Recinto afectado por el requisito de superar una pendiente media del 8% para cubierta sembrada o del 20% para cubierta espontánea (requisito anexo 1, Orden 26 mayo 2015)  
Ref:1700000006960088 Recinto:18-155-002-00005-003 Cultivo:104000 ALMENDROS-SIN VARIEDAD Secano Pendiente media:12,76  
Ref:1700000006960090 Recinto:18-155-002-00049-002 Cultivo:104000 ALMENDROS-SIN VARIEDAD Secano Pendiente media:15,69

**RESUMEN CRITERIOS DE SELECCIÓN**

<b>10.1.6 Sistemas sostenibles de cultivos leñosos - Conv 2018</b>		<b>PUNTOS: 0,00</b>	
		<u>PUNTOS</u>	<u>CUMPLE</u>
Porcentaje de superficie determinada situada en cuencas de embalses destinados a consumo humano		0,00	0.0%
Porcentaje de superficie determinada situada en zonas RAMSAR		0,00	0.0%
Porcentaje de superficie determinada en zonas vulnerables a la contaminación por nitratos		0,00	0.0%
Pendiente media de la explotación		0,00	0.0%
Porcentaje de superficie determinada en Red Natura 2000		0,00	0.0%
Porcentaje de superficie determinada en secano		0,00	0.0%

**DETALLE CRITERIOS DE SELECCIÓN**

<b>10.1.6 Sistemas sostenibles de cultivos leñosos - Conv 2018</b>		<b>PUNTOS: 0,00</b>	
		<u>PUNTOS:</u>	<u>CUMPLE</u>
Porcentaje de superficie determinada situada en cuencas de embalses destinados a consumo humano		0,00	0.0%
Porcentaje de superficie determinada situada en zonas RAMSAR		0,00	0.0%
Porcentaje de superficie determinada en zonas vulnerables a la contaminación por nitratos		0,00	0.0%
Pendiente media de la explotación		0,00	0.0%
Porcentaje de superficie determinada en Red Natura 2000		0,00	0.0%
Porcentaje de superficie determinada en secano		0,00	0.0%



<b>APELLIDOS Y NOMBRE / RAZÓN SOCIAL</b>	<b>NIF</b>	<b>EXPEDIENTE</b>	<b>SUP. PROPUESTA (ha)</b>
TORRES VIEDMA ESTRELLA	****4724*	1052579	2,75
<b>PROPUESTA ADMITIDO</b>	<b>SOLICITA PRIMA VOL. SI</b>	<b>PROPUESTA PRIMA VOL. ADMITIDO</b>	

**IMPORTE POR ANUALIDAD**

	<b>2018</b>	<b>2019</b>	<b>2020</b>	<b>2021</b>	<b>2022</b>
<b>IMPORTE MÁXIMO SUBVENCIONABLE</b>	566,58 €	566,58 €	566,58 €	566,58 €	566,58 €
<b>IMPORTE MEDIO DE TRANSFERENCIA (€/ha)</b>	206,03 €	206,03 €	206,03 €	206,03 €	206,03 €

**RESUMEN POR GRUPO DE PAGO**

<b>GRUPO DE PAGO</b>	<b>SUP. PROPUESTA (ha)</b>
SISTEMAS SOSTENIBLES CULTIVOS LEÑOSOS - ALMENDRO - CUBIERTA SEMBRADA - 8%<PENDIENTE<=20%	2,75

**RECINTOS PROPUESTOS**

REF.	REFERENCIA SIGPAC	CULTIVO	DESCRIPCIÓN CULTIVO	S/R	MÉTODO IMPLANT.	PEND. MEDIA (%)	SUP. DEC. ADMIN. (ha)	SUP. CAMPO (ha)	SUP. PROPUESTA (ha)
1700000004559424	18-085-002-00053-0002	104000	ALMENDROS-SIN VARIEDAD	S	Sembrada	12,16	0,88		0,88
1700000004559425	18-085-001-00101-0001	104000	ALMENDROS-SIN VARIEDAD	S	Sembrada	15,26	1,87		1,87

**RESUMEN CRITERIOS DE SELECCIÓN**

**10.1.6 Sistemas sostenibles de cultivos leñosos - Conv 2018** PUNTOS: 9,00

	PUNTOS	CUMPLE
Porcentaje de superficie determinada situada en cuencas de embalses destinados a consumo humano	4,00	100.0%
Porcentaje de superficie determinada situada en zonas RAMSAR	0,00	0.0%
Porcentaje de superficie determinada en zonas vulnerables a la contaminación por nitratos	0,00	0.0%
Pendiente media de la explotación	1,00	14.27%
Porcentaje de superficie determinada en Red Natura 2000	0,00	0.0%
Porcentaje de superficie determinada en secano	4,00	100.0%



**DETALLE CRITERIOS DE SELECCIÓN**

**10.1.6 Sistemas sostenibles de cultivos leñosos - Conv 2018**

**PUNTOS: 9,00**

**Porcentaje de superficie determinada situada en cuencas de embalses destinados a consumo humano PUNTOS: 4,00 100.0%**

<u>REF.</u>	<u>REFERENCIA SIGPAC</u>	<u>CULTIVO</u>	<u>DESCRIPCIÓN CULTIVO</u>	<u>S/R</u>	<u>SUP. PROPUESTA (ha)</u>	<u>SUP. CUMPLE (ha)</u>
1700000004559425	18-085-001-00101-0001	104000	ALMENDROS-SIN VARIEDAD	S	1,87	1,87
1700000004559424	18-085-002-00053-0002	104000	ALMENDROS-SIN VARIEDAD	S	0,88	0,88

**Porcentaje de superficie determinada situada en zonas RAMSAR PUNTOS: 0,00 0.0%**

<u>REF.</u>	<u>REFERENCIA SIGPAC</u>	<u>CULTIVO</u>	<u>DESCRIPCIÓN CULTIVO</u>	<u>S/R</u>	<u>SUP. PROPUESTA (ha)</u>	<u>SUP. CUMPLE (ha)</u>
1700000004559425	18-085-001-00101-0001	104000	ALMENDROS-SIN VARIEDAD	S	1,87	0,00
1700000004559424	18-085-002-00053-0002	104000	ALMENDROS-SIN VARIEDAD	S	0,88	0,00

**Porcentaje de superficie determinada en zonas vulnerables a la contaminación por nitratos PUNTOS: 0,00 0.0%**

<u>REF.</u>	<u>REFERENCIA SIGPAC</u>	<u>CULTIVO</u>	<u>DESCRIPCIÓN CULTIVO</u>	<u>S/R</u>	<u>SUP. PROPUESTA (ha)</u>	<u>SUP. CUMPLE (ha)</u>
1700000004559425	18-085-001-00101-0001	104000	ALMENDROS-SIN VARIEDAD	S	1,87	0,00
1700000004559424	18-085-002-00053-0002	104000	ALMENDROS-SIN VARIEDAD	S	0,88	0,00

**Pendiente media de la explotación PUNTOS: 1,00 14.27%**

<u>REF.</u>	<u>REFERENCIA SIGPAC</u>	<u>CULTIVO</u>	<u>DESCRIPCIÓN CULTIVO</u>	<u>S/R</u>	<u>PENDIENTE MEDIA (%)</u>	<u>SUP. PROPUESTA (ha)</u>
1700000004559425	18-085-001-00101-0001	104000	ALMENDROS-SIN VARIEDAD	S	15,26	1,87
1700000004559424	18-085-002-00053-0002	104000	ALMENDROS-SIN VARIEDAD	S	12,16	0,88

**Porcentaje de superficie determinada en Red Natura 2000 PUNTOS: 0,00 0.0%**

<u>REF.</u>	<u>REFERENCIA SIGPAC</u>	<u>CULTIVO</u>	<u>DESCRIPCIÓN CULTIVO</u>	<u>S/R</u>	<u>SUP. PROPUESTA (ha)</u>	<u>SUP. CUMPLE (ha)</u>
1700000004559425	18-085-001-00101-0001	104000	ALMENDROS-SIN VARIEDAD	S	1,87	0,00
1700000004559424	18-085-002-00053-0002	104000	ALMENDROS-SIN VARIEDAD	S	0,88	0,00

**Porcentaje de superficie determinada en secano PUNTOS: 4,00 100.0%**

<u>REF.</u>	<u>REFERENCIA SIGPAC</u>	<u>CULTIVO</u>	<u>DESCRIPCIÓN CULTIVO</u>	<u>S/R</u>	<u>SUP. PROPUESTA (ha)</u>	<u>SUP. CUMPLE (ha)</u>
1700000004559425	18-085-001-00101-0001	104000	ALMENDROS-SIN VARIEDAD	S	1,87	0,00
1700000004559424	18-085-002-00053-0002	104000	ALMENDROS-SIN VARIEDAD	S	0,88	0,00



<u>APELLIDOS Y NOMBRE / RAZÓN SOCIAL</u>	<u>NIF</u>	<u>EXPEDIENTE</u>	<u>SUP. PROPUESTA (ha)</u>
VARGAS SÁNCHEZ SAMUEL	****2100*	1064522	4,20
<u>PROPUESTA ADMITIDO</u>	<u>SOLICITA PRIMA VOL. SI</u>	<u>PROPUESTA PRIMA VOL. ADMITIDO</u>	

**IMPORTE POR ANUALIDAD**

	<u>2018</u>	<u>2019</u>	<u>2020</u>	<u>2021</u>	<u>2022</u>
IMPORTE MÁXIMO SUBVENCIONABLE	865,33 €	865,33 €	865,33 €	865,33 €	865,33 €
IMPORTE MEDIO DE TRANSFERENCIA (€/ha)	206,03 €	206,03 €	206,03 €	206,03 €	206,03 €

**RESUMEN POR GRUPO DE PAGO**

<u>GRUPO DE PAGO</u>	<u>SUP. PROPUESTA (ha)</u>
SISTEMAS SOSTENIBLES CULTIVOS LEÑOSOS - ALMENDRO - CUBIERTA SEMBRADA - 8%<PENDIENTE<=20%	4,20

**RECINTOS PROPUESTOS**

<u>REF.</u>	<u>REFERENCIA SIGPAC</u>	<u>CULTIVO</u>	<u>DESCRIPCIÓN CULTIVO</u>	<u>S/R</u>	<u>MÉTODO IMPLANT.</u>	<u>PEND. MEDIA (%)</u>	<u>SUP. DEC. ADMIN. (ha)</u>	<u>SUP. CAMPO (ha)</u>	<u>SUP. PROPUESTA (ha)</u>
1700000005009532	18-127-001-00189-0001	104000	ALMENDROS-SIN VARIEDAD	S	Sembrada	11,29	4,20		4,20

**RESUMEN CRITERIOS DE SELECCIÓN**

**10.1.6 Sistemas sostenibles de cultivos leñosos - Conv 2018** PUNTOS: 9,00

	<u>PUNTOS</u>	<u>CUMPLE</u>
Porcentaje de superficie determinada situada en cuencas de embalses destinados a consumo humano	4,00	100.0%
Porcentaje de superficie determinada situada en zonas RAMSAR	0,00	0.0%
Porcentaje de superficie determinada en zonas vulnerables a la contaminación por nitratos	0,00	0.0%
Pendiente media de la explotación	1,00	11.29%
Porcentaje de superficie determinada en Red Natura 2000	0,00	0.0%
Porcentaje de superficie determinada en secano	4,00	100.0%



**DETALLE CRITERIOS DE SELECCIÓN**

**10.1.6 Sistemas sostenibles de cultivos leñosos - Conv 2018**

**PUNTOS: 9,00**

**Porcentaje de superficie determinada situada en cuencas de embalses destinados a consumo humano PUNTOS: 4,00 100.0%**

<u>REF.</u>	<u>REFERENCIA SIGPAC</u>	<u>CULTIVO</u>	<u>DESCRIPCIÓN CULTIVO</u>	<u>S/R</u>	<u>SUP. PROPUESTA (ha)</u>	<u>SUP. CUMPLE (ha)</u>
1700000005009532	18-127-001-00189-0001	104000	ALMENDROS-SIN VARIEDAD	S	4,20	4,20

**Porcentaje de superficie determinada situada en zonas RAMSAR PUNTOS: 0,00 0.0%**

<u>REF.</u>	<u>REFERENCIA SIGPAC</u>	<u>CULTIVO</u>	<u>DESCRIPCIÓN CULTIVO</u>	<u>S/R</u>	<u>SUP. PROPUESTA (ha)</u>	<u>SUP. CUMPLE (ha)</u>
1700000005009532	18-127-001-00189-0001	104000	ALMENDROS-SIN VARIEDAD	S	4,20	0,00

**Porcentaje de superficie determinada en zonas vulnerables a la contaminación por nitratos PUNTOS: 0,00 0.0%**

<u>REF.</u>	<u>REFERENCIA SIGPAC</u>	<u>CULTIVO</u>	<u>DESCRIPCIÓN CULTIVO</u>	<u>S/R</u>	<u>SUP. PROPUESTA (ha)</u>	<u>SUP. CUMPLE (ha)</u>
1700000005009532	18-127-001-00189-0001	104000	ALMENDROS-SIN VARIEDAD	S	4,20	0,00

**Pendiente media de la explotación PUNTOS: 1,00 11.29%**

<u>REF.</u>	<u>REFERENCIA SIGPAC</u>	<u>CULTIVO</u>	<u>DESCRIPCIÓN CULTIVO</u>	<u>S/R</u>	<u>PENDIENTE MEDIA (%)</u>	<u>SUP. PROPUESTA (ha)</u>
1700000005009532	18-127-001-00189-0001	104000	ALMENDROS-SIN VARIEDAD	S	11,29	4,20

**Porcentaje de superficie determinada en Red Natura 2000 PUNTOS: 0,00 0.0%**

<u>REF.</u>	<u>REFERENCIA SIGPAC</u>	<u>CULTIVO</u>	<u>DESCRIPCIÓN CULTIVO</u>	<u>S/R</u>	<u>SUP. PROPUESTA (ha)</u>	<u>SUP. CUMPLE (ha)</u>
1700000005009532	18-127-001-00189-0001	104000	ALMENDROS-SIN VARIEDAD	S	4,20	0,00

**Porcentaje de superficie determinada en secano PUNTOS: 4,00 100.0%**

<u>REF.</u>	<u>REFERENCIA SIGPAC</u>	<u>CULTIVO</u>	<u>DESCRIPCIÓN CULTIVO</u>	<u>S/R</u>	<u>SUP. PROPUESTA (ha)</u>	<u>SUP. CUMPLE (ha)</u>
1700000005009532	18-127-001-00189-0001	104000	ALMENDROS-SIN VARIEDAD	S	4,20	0,00



<u>APELLIDOS Y NOMBRE / RAZÓN SOCIAL</u>	<u>NIF</u>	<u>EXPEDIENTE</u>	<u>SUP. PROPUESTA (ha)</u>
VILLANUEVA GARCIA MARIA MAGDALENA	****7917*	1008732	2,93
<u>PROPUESTA ADMITIDO</u>	<u>SOLICITA PRIMA VOL. SI</u>	<u>PROPUESTA PRIMA VOL. ADMITIDO</u>	

**IMPORTE POR ANUALIDAD**

	<u>2018</u>	<u>2019</u>	<u>2020</u>	<u>2021</u>	<u>2022</u>
IMPORTE MÁXIMO SUBVENCIONABLE	603,67 €	603,67 €	603,67 €	603,67 €	603,67 €
IMPORTE MEDIO DE TRANSFERENCIA (€/ha)	206,03 €	206,03 €	206,03 €	206,03 €	206,03 €

**RESUMEN POR GRUPO DE PAGO**

<u>GRUPO DE PAGO</u>	<u>SUP. PROPUESTA (ha)</u>
SISTEMAS SOSTENIBLES CULTIVOS LEÑOSOS - ALMENDRO - CUBIERTA SEMBRADA - 8%<PENDIENTE<=20%	2,93

**RECINTOS PROPUESTOS**

<u>REF.</u>	<u>REFERENCIA SIGPAC</u>	<u>CULTIVO</u>	<u>DESCRIPCIÓN CULTIVO</u>	<u>S/R</u>	<u>MÉTODO IMPLANT.</u>	<u>PEND. MEDIA (%)</u>	<u>SUP. DEC. ADMIN. (ha)</u>	<u>SUP. CAMPO (ha)</u>	<u>SUP. PROPUESTA (ha)</u>
1700000006843847	18-153-006-00089-0001	104000	ALMENDROS-SIN VARIEDAD	S	Sembrada	13,21	1,20		1,20
1700000006843848	18-153-006-00088-0001	104000	ALMENDROS-SIN VARIEDAD	S	Sembrada	15,00	1,73		1,73

**RESUMEN CRITERIOS DE SELECCIÓN**

**10.1.6 Sistemas sostenibles de cultivos leñosos - Conv 2018** PUNTOS: 9,00

	<u>PUNTOS</u>	<u>CUMPLE</u>
Porcentaje de superficie determinada situada en cuencas de embalses destinados a consumo humano	4,00	100.0%
Porcentaje de superficie determinada situada en zonas RAMSAR	0,00	0.0%
Porcentaje de superficie determinada en zonas vulnerables a la contaminación por nitratos	0,00	0.0%
Pendiente media de la explotación	1,00	14.27%
Porcentaje de superficie determinada en Red Natura 2000	0,00	0.0%
Porcentaje de superficie determinada en secano	4,00	100.0%



**DETALLE CRITERIOS DE SELECCIÓN**

**10.1.6 Sistemas sostenibles de cultivos leñosos - Conv 2018**

**PUNTOS: 9,00**

**Porcentaje de superficie determinada situada en cuencas de embalses destinados a consumo humano PUNTOS: 4,00 100.0%**

<u>REF.</u>	<u>REFERENCIA SIGPAC</u>	<u>CULTIVO</u>	<u>DESCRIPCIÓN CULTIVO</u>	<u>S/R</u>	<u>SUP. PROPUESTA (ha)</u>	<u>SUP. CUMPLE (ha)</u>
1700000006843848	18-153-006-00088-0001	104000	ALMENDROS-SIN VARIEDAD	S	1,73	1,73
1700000006843847	18-153-006-00089-0001	104000	ALMENDROS-SIN VARIEDAD	S	1,20	1,20

**Porcentaje de superficie determinada situada en zonas RAMSAR PUNTOS: 0,00 0.0%**

<u>REF.</u>	<u>REFERENCIA SIGPAC</u>	<u>CULTIVO</u>	<u>DESCRIPCIÓN CULTIVO</u>	<u>S/R</u>	<u>SUP. PROPUESTA (ha)</u>	<u>SUP. CUMPLE (ha)</u>
1700000006843848	18-153-006-00088-0001	104000	ALMENDROS-SIN VARIEDAD	S	1,73	0,00
1700000006843847	18-153-006-00089-0001	104000	ALMENDROS-SIN VARIEDAD	S	1,20	0,00

**Porcentaje de superficie determinada en zonas vulnerables a la contaminación por nitratos PUNTOS: 0,00 0.0%**

<u>REF.</u>	<u>REFERENCIA SIGPAC</u>	<u>CULTIVO</u>	<u>DESCRIPCIÓN CULTIVO</u>	<u>S/R</u>	<u>SUP. PROPUESTA (ha)</u>	<u>SUP. CUMPLE (ha)</u>
1700000006843848	18-153-006-00088-0001	104000	ALMENDROS-SIN VARIEDAD	S	1,73	0,00
1700000006843847	18-153-006-00089-0001	104000	ALMENDROS-SIN VARIEDAD	S	1,20	0,00

**Pendiente media de la explotación PUNTOS: 1,00 14.27%**

<u>REF.</u>	<u>REFERENCIA SIGPAC</u>	<u>CULTIVO</u>	<u>DESCRIPCIÓN CULTIVO</u>	<u>S/R</u>	<u>PENDIENTE MEDIA (%)</u>	<u>SUP. PROPUESTA (ha)</u>
1700000006843848	18-153-006-00088-0001	104000	ALMENDROS-SIN VARIEDAD	S	15,00	1,73
1700000006843847	18-153-006-00089-0001	104000	ALMENDROS-SIN VARIEDAD	S	13,21	1,20

**Porcentaje de superficie determinada en Red Natura 2000 PUNTOS: 0,00 0.0%**

<u>REF.</u>	<u>REFERENCIA SIGPAC</u>	<u>CULTIVO</u>	<u>DESCRIPCIÓN CULTIVO</u>	<u>S/R</u>	<u>SUP. PROPUESTA (ha)</u>	<u>SUP. CUMPLE (ha)</u>
1700000006843848	18-153-006-00088-0001	104000	ALMENDROS-SIN VARIEDAD	S	1,73	0,00
1700000006843847	18-153-006-00089-0001	104000	ALMENDROS-SIN VARIEDAD	S	1,20	0,00

**Porcentaje de superficie determinada en secano PUNTOS: 4,00 100.0%**

<u>REF.</u>	<u>REFERENCIA SIGPAC</u>	<u>CULTIVO</u>	<u>DESCRIPCIÓN CULTIVO</u>	<u>S/R</u>	<u>SUP. PROPUESTA (ha)</u>	<u>SUP. CUMPLE (ha)</u>
1700000006843848	18-153-006-00088-0001	104000	ALMENDROS-SIN VARIEDAD	S	1,73	0,00
1700000006843847	18-153-006-00089-0001	104000	ALMENDROS-SIN VARIEDAD	S	1,20	0,00





<b>APELLIDOS Y NOMBRE / RAZÓN SOCIAL</b>	<b>NIF</b>	<b>EXPEDIENTE</b>	<b>SUP. PROPUESTA (ha)</b>
VILLANUEVA LOPEZ MARIA AMELIA	****5282*	1099912	2,96
<b>PROPUESTA ADMITIDO</b>	<b>SOLICITA PRIMA VOL. SI</b>	<b>PROPUESTA PRIMA VOL. ADMITIDO</b>	

**IMPORTE POR ANUALIDAD**

	<b>2018</b>	<b>2019</b>	<b>2020</b>	<b>2021</b>	<b>2022</b>
<b>IMPORTE MÁXIMO SUBVENCIONABLE</b>	609,85 €	609,85 €	609,85 €	609,85 €	609,85 €
<b>IMPORTE MEDIO DE TRANSFERENCIA (€/ha)</b>	206,03 €	206,03 €	206,03 €	206,03 €	206,03 €

**RESUMEN POR GRUPO DE PAGO**

<b>GRUPO DE PAGO</b>	<b>SUP. PROPUESTA (ha)</b>
SISTEMAS SOSTENIBLES CULTIVOS LEÑOSOS - ALMENDRO - CUBIERTA SEMBRADA - 8%<PENDIENTE<=20%	2,96

**RECINTOS PROPUESTOS**

REF.	REFERENCIA SIGPAC	CULTIVO	DESCRIPCIÓN CULTIVO	S/R	MÉTOD. IMPLANT.	PEND. MEDIA (%)	SUP. DEC. ADMIN. (ha)	SUP. CAMPO (ha)	SUP. PROPUESTA (ha)
1700000006174009	18-152-006-00101-0001	104000	ALMENDROS-SIN VARIEDAD	S	Sembrada	8,57	0,93		0,93
1700000006174018	18-153-014-00248-0001	104000	ALMENDROS-SIN VARIEDAD	S	Sembrada	12,64	1,31		1,31
1700000006174013	18-153-021-00158-0001	104000	ALMENDROS-SIN VARIEDAD	S	Sembrada	15,40	0,72		0,72

**RESUMEN CRITERIOS DE SELECCIÓN**

**10.1.6 Sistemas sostenibles de cultivos leñosos - Conv 2018**

**PUNTOS: 10,31**

	<b>PUNTOS</b>	<b>CUMPLE</b>
Porcentaje de superficie determinada situada en cuencas de embalses destinados a consumo humano	4,00	100.0%
Porcentaje de superficie determinada situada en zonas RAMSAR	0,00	0.0%
Porcentaje de superficie determinada en zonas vulnerables a la contaminación por nitratos	1,31	31.42%
Pendiente media de la explotación	1,00	12.03%
Porcentaje de superficie determinada en Red Natura 2000	0,00	0.0%
Porcentaje de superficie determinada en secano	4,00	100.0%



**DETALLE CRITERIOS DE SELECCIÓN**

**10.1.6 Sistemas sostenibles de cultivos leñosos - Conv 2018**

**PUNTOS:** 10,31

**Porcentaje de superficie determinada situada en cuencas de embalses destinados a consumo humano** **PUNTOS:** 4,00 100.0%

<u>REF.</u>	<u>REFERENCIA SIGPAC</u>	<u>CULTIVO</u>	<u>DESCRIPCIÓN CULTIVO</u>	<u>S/R</u>	<u>SUP. PROPUESTA (ha)</u>	<u>SUP. CUMPLE (ha)</u>
1700000006174009	18-152-006-00101-0001	104000	ALMENDROS-SIN VARIEDAD	S	0,93	0,93
1700000006174018	18-153-014-00248-0001	104000	ALMENDROS-SIN VARIEDAD	S	1,31	1,31
1700000006174013	18-153-021-00158-0001	104000	ALMENDROS-SIN VARIEDAD	S	0,72	0,72

**Porcentaje de superficie determinada situada en zonas RAMSAR** **PUNTOS:** 0,00 0.0%

<u>REF.</u>	<u>REFERENCIA SIGPAC</u>	<u>CULTIVO</u>	<u>DESCRIPCIÓN CULTIVO</u>	<u>S/R</u>	<u>SUP. PROPUESTA (ha)</u>	<u>SUP. CUMPLE (ha)</u>
1700000006174009	18-152-006-00101-0001	104000	ALMENDROS-SIN VARIEDAD	S	0,93	0,00
1700000006174018	18-153-014-00248-0001	104000	ALMENDROS-SIN VARIEDAD	S	1,31	0,00
1700000006174013	18-153-021-00158-0001	104000	ALMENDROS-SIN VARIEDAD	S	0,72	0,00

**Porcentaje de superficie determinada en zonas vulnerables a la contaminación por nitratos** **PUNTOS:** 1,31 31.42%

<u>REF.</u>	<u>REFERENCIA SIGPAC</u>	<u>CULTIVO</u>	<u>DESCRIPCIÓN CULTIVO</u>	<u>S/R</u>	<u>SUP. PROPUESTA (ha)</u>	<u>SUP. CUMPLE (ha)</u>
1700000006174009	18-152-006-00101-0001	104000	ALMENDROS-SIN VARIEDAD	S	0,93	0,93
1700000006174018	18-153-014-00248-0001	104000	ALMENDROS-SIN VARIEDAD	S	1,31	0,00
1700000006174013	18-153-021-00158-0001	104000	ALMENDROS-SIN VARIEDAD	S	0,72	0,00

**Pendiente media de la explotación** **PUNTOS:** 1,00 12.03%

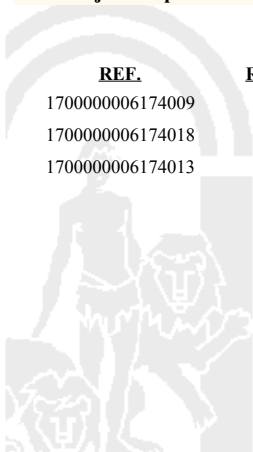
<u>REF.</u>	<u>REFERENCIA SIGPAC</u>	<u>CULTIVO</u>	<u>DESCRIPCIÓN CULTIVO</u>	<u>S/R</u>	<u>PENDIENTE MEDIA (%)</u>	<u>SUP. PROPUESTA (ha)</u>
1700000006174009	18-152-006-00101-0001	104000	ALMENDROS-SIN VARIEDAD	S	8,57	0,93
1700000006174018	18-153-014-00248-0001	104000	ALMENDROS-SIN VARIEDAD	S	12,64	1,31
1700000006174013	18-153-021-00158-0001	104000	ALMENDROS-SIN VARIEDAD	S	15,40	0,72

**Porcentaje de superficie determinada en Red Natura 2000** **PUNTOS:** 0,00 0.0%

<u>REF.</u>	<u>REFERENCIA SIGPAC</u>	<u>CULTIVO</u>	<u>DESCRIPCIÓN CULTIVO</u>	<u>S/R</u>	<u>SUP. PROPUESTA (ha)</u>	<u>SUP. CUMPLE (ha)</u>
1700000006174009	18-152-006-00101-0001	104000	ALMENDROS-SIN VARIEDAD	S	0,93	0,00
1700000006174018	18-153-014-00248-0001	104000	ALMENDROS-SIN VARIEDAD	S	1,31	0,00
1700000006174013	18-153-021-00158-0001	104000	ALMENDROS-SIN VARIEDAD	S	0,72	0,00

**Porcentaje de superficie determinada en secano** **PUNTOS:** 4,00 100.0%

<u>REF.</u>	<u>REFERENCIA SIGPAC</u>	<u>CULTIVO</u>	<u>DESCRIPCIÓN CULTIVO</u>	<u>S/R</u>	<u>SUP. PROPUESTA (ha)</u>	<u>SUP. CUMPLE (ha)</u>
1700000006174009	18-152-006-00101-0001	104000	ALMENDROS-SIN VARIEDAD	S	0,93	0,00
1700000006174018	18-153-014-00248-0001	104000	ALMENDROS-SIN VARIEDAD	S	1,31	0,00
1700000006174013	18-153-021-00158-0001	104000	ALMENDROS-SIN VARIEDAD	S	0,72	0,00



**JAEN**

<b><u>APELLIDOS Y NOMBRE / RAZÓN SOCIAL</u></b>	<b><u>NIF</u></b>	<b><u>EXPEDIENTE</u></b>	<b><u>SUP. PROPUESTA (ha)</u></b>
CALATRAVA TORRES ANTONIO	****4368*	1211837	36,27
<b><u>PROPUESTA</u></b>	<b><u>SOLICITA PRIMA VOL.</u></b>	<b><u>PROPUESTA PRIMA VOL.</u></b>	
<b>ADMITIDO</b>	<b>SI</b>	<b>ADMITIDO</b>	

**IMPORTE POR ANUALIDAD**

	<b><u>2018</u></b>	<b><u>2019</u></b>	<b><u>2020</u></b>	<b><u>2021</u></b>	<b><u>2022</u></b>
<b>IMPORTE MÁXIMO SUBVENCIONABLE</b>	7.472,71 €	7.472,71 €	7.472,71 €	7.472,71 €	7.472,71 €
<b>IMPORTE MEDIO DE TRANSFERENCIA (€/ha)</b>	206,03 €	206,03 €	206,03 €	206,03 €	206,03 €

**RESUMEN POR GRUPO DE PAGO**

<b><u>GRUPO DE PAGO</u></b>	<b><u>SUP. PROPUESTA (ha)</u></b>
SISTEMAS SOSTENIBLES CULTIVOS LEÑOSOS - ALMENDRO - CUBIERTA SEMBRADA - 8%<PENDIENTE<=20%	36,27

**RECINTOS PROPUESTOS**

<b><u>REF.</u></b>	<b><u>REFERENCIA SIGPAC</u></b>	<b><u>CULTIVO</u></b>	<b><u>DESCRIPCIÓN CULTIVO</u></b>	<b><u>MÉTODO</u></b>	<b><u>PEND. MEDIA</u></b>	<b><u>SUP. DEC. ADMIN.</u></b>	<b><u>SUP. CAMPO</u></b>	<b><u>SUP. PROPUESTA</u></b>
				<b>S/R</b>	<b>(%)</b>	<b>(ha)</b>	<b>(ha)</b>	<b>(ha)</b>
1700000006623753	23-900-002-00017-0001	104000	ALMENDROS-SIN VARIEDAD	R	Sembrada	8,46	2,93	2,93
1700000006623754	23-900-005-00064-0001	104000	ALMENDROS-SIN VARIEDAD	R	Sembrada	9,08	2,44	2,44
1700000006623760	23-061-014-00023-0001	104000	ALMENDROS-SIN VARIEDAD	R	Sembrada	9,32	21,38	21,38
1700000006623756	23-900-005-00077-0001	104000	ALMENDROS-SIN VARIEDAD	R	Sembrada	10,02	2,90	2,90
1700000006623755	23-900-002-00025-0002	104000	ALMENDROS-SIN VARIEDAD	R	Sembrada	11,04	2,65	2,65
1700000006623759	23-900-002-00021-0001	104000	ALMENDROS-SIN VARIEDAD	R	Sembrada	11,96	3,97	3,97

**RESUMEN CRITERIOS DE SELECCIÓN****10.1.6 Sistemas sostenibles de cultivos leñosos - Conv 2018****PUNTOS: 1,00**

	<b><u>PUNTOS</u></b>	<b><u>CUMPLE</u></b>
Porcentaje de superficie determinada situada en cuencas de embalses destinados a consumo humano	0,00	0.0%
Porcentaje de superficie determinada situada en zonas RAMSAR	0,00	0.0%
Porcentaje de superficie determinada en zonas vulnerables a la contaminación por nitratos	0,00	0.0%
Pendiente media de la explotación	1,00	9.71%
Porcentaje de superficie determinada en Red Natura 2000	0,00	0.0%
Porcentaje de superficie determinada en secano	0,00	0.0%



**DETALLE CRITERIOS DE SELECCIÓN**

**10.1.6 Sistemas sostenibles de cultivos leñosos - Conv 2018**

**PUNTOS: 1,00**

**Porcentaje de superficie determinada situada en cuencas de embalses destinados a consumo humano PUNTOS: 0,00 0.0%**

<u>REF.</u>	<u>REFERENCIA SIGPAC</u>	<u>CULTIVO</u>	<u>DESCRIPCIÓN CULTIVO</u>	<u>S/R</u>	<u>SUP. PROPUESTA (ha)</u>	<u>SUP. CUMPLE (ha)</u>
170000006623760	23-061-014-00023-0001	104000	ALMENDROS-SIN VARIEDAD	R	21,38	0,00
170000006623753	23-900-002-00017-0001	104000	ALMENDROS-SIN VARIEDAD	R	2,93	0,00
170000006623759	23-900-002-00021-0001	104000	ALMENDROS-SIN VARIEDAD	R	3,97	0,00
170000006623755	23-900-002-00025-0002	104000	ALMENDROS-SIN VARIEDAD	R	2,65	0,00
170000006623754	23-900-005-00064-0001	104000	ALMENDROS-SIN VARIEDAD	R	2,44	0,00
170000006623756	23-900-005-00077-0001	104000	ALMENDROS-SIN VARIEDAD	R	2,90	0,00

**Porcentaje de superficie determinada situada en zonas RAMSAR PUNTOS: 0,00 0.0%**

<u>REF.</u>	<u>REFERENCIA SIGPAC</u>	<u>CULTIVO</u>	<u>DESCRIPCIÓN CULTIVO</u>	<u>S/R</u>	<u>SUP. PROPUESTA (ha)</u>	<u>SUP. CUMPLE (ha)</u>
170000006623760	23-061-014-00023-0001	104000	ALMENDROS-SIN VARIEDAD	R	21,38	0,00
170000006623753	23-900-002-00017-0001	104000	ALMENDROS-SIN VARIEDAD	R	2,93	0,00
170000006623759	23-900-002-00021-0001	104000	ALMENDROS-SIN VARIEDAD	R	3,97	0,00
170000006623755	23-900-002-00025-0002	104000	ALMENDROS-SIN VARIEDAD	R	2,65	0,00
170000006623754	23-900-005-00064-0001	104000	ALMENDROS-SIN VARIEDAD	R	2,44	0,00
170000006623756	23-900-005-00077-0001	104000	ALMENDROS-SIN VARIEDAD	R	2,90	0,00

**Porcentaje de superficie determinada en zonas vulnerables a la contaminación por nitratos PUNTOS: 0,00 0.0%**

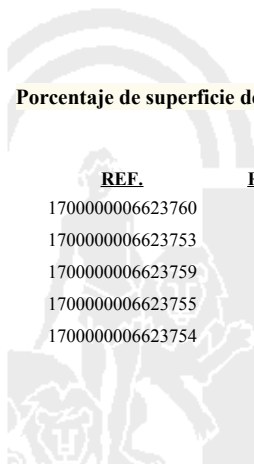
<u>REF.</u>	<u>REFERENCIA SIGPAC</u>	<u>CULTIVO</u>	<u>DESCRIPCIÓN CULTIVO</u>	<u>S/R</u>	<u>SUP. PROPUESTA (ha)</u>	<u>SUP. CUMPLE (ha)</u>
170000006623760	23-061-014-00023-0001	104000	ALMENDROS-SIN VARIEDAD	R	21,38	0,00
170000006623753	23-900-002-00017-0001	104000	ALMENDROS-SIN VARIEDAD	R	2,93	0,00
170000006623759	23-900-002-00021-0001	104000	ALMENDROS-SIN VARIEDAD	R	3,97	0,00
170000006623755	23-900-002-00025-0002	104000	ALMENDROS-SIN VARIEDAD	R	2,65	0,00
170000006623754	23-900-005-00064-0001	104000	ALMENDROS-SIN VARIEDAD	R	2,44	0,00
170000006623756	23-900-005-00077-0001	104000	ALMENDROS-SIN VARIEDAD	R	2,90	0,00

**Pendiente media de la explotación PUNTOS: 1,00 9.71%**

<u>REF.</u>	<u>REFERENCIA SIGPAC</u>	<u>CULTIVO</u>	<u>DESCRIPCIÓN CULTIVO</u>	<u>S/R</u>	<u>PENDIENTE MEDIA (%)</u>	<u>SUP. PROPUESTA (ha)</u>
170000006623760	23-061-014-00023-0001	104000	ALMENDROS-SIN VARIEDAD	R	9,32	21,38
170000006623753	23-900-002-00017-0001	104000	ALMENDROS-SIN VARIEDAD	R	8,46	2,93
170000006623759	23-900-002-00021-0001	104000	ALMENDROS-SIN VARIEDAD	R	11,96	3,97
170000006623755	23-900-002-00025-0002	104000	ALMENDROS-SIN VARIEDAD	R	11,04	2,65
170000006623754	23-900-005-00064-0001	104000	ALMENDROS-SIN VARIEDAD	R	9,08	2,44
170000006623756	23-900-005-00077-0001	104000	ALMENDROS-SIN VARIEDAD	R	10,02	2,90

**Porcentaje de superficie determinada en Red Natura 2000 PUNTOS: 0,00 0.0%**

<u>REF.</u>	<u>REFERENCIA SIGPAC</u>	<u>CULTIVO</u>	<u>DESCRIPCIÓN CULTIVO</u>	<u>S/R</u>	<u>SUP. PROPUESTA (ha)</u>	<u>SUP. CUMPLE (ha)</u>
170000006623760	23-061-014-00023-0001	104000	ALMENDROS-SIN VARIEDAD	R	21,38	0,00
170000006623753	23-900-002-00017-0001	104000	ALMENDROS-SIN VARIEDAD	R	2,93	0,00
170000006623759	23-900-002-00021-0001	104000	ALMENDROS-SIN VARIEDAD	R	3,97	0,00
170000006623755	23-900-002-00025-0002	104000	ALMENDROS-SIN VARIEDAD	R	2,65	0,00
170000006623754	23-900-005-00064-0001	104000	ALMENDROS-SIN VARIEDAD	R	2,44	0,00



<u>REF.</u>	<u>REFERENCIA SIGPAC</u>	<u>CULTIVO</u>	<u>DESCRIPCIÓN CULTIVO</u>	<u>S/R</u>	<u>SUP. PROPUESTA (ha)</u>	<u>SUP. CUMPLE (ha)</u>
1700000006623756	23-900-005-00077-0001	104000	ALMENDROS-SIN VARIEDAD	R	2,90	0,00

**Porcentaje de superficie determinada en secano**

**PUNTOS:** 0,00 0.0%

<u>REF.</u>	<u>REFERENCIA SIGPAC</u>	<u>CULTIVO</u>	<u>DESCRIPCIÓN CULTIVO</u>	<u>S/R</u>	<u>SUP. PROPUESTA (ha)</u>	<u>SUP. CUMPLE (ha)</u>
1700000006623760	23-061-014-00023-0001	104000	ALMENDROS-SIN VARIEDAD	R	21,38	0,00
1700000006623753	23-900-002-00017-0001	104000	ALMENDROS-SIN VARIEDAD	R	2,93	0,00
1700000006623759	23-900-002-00021-0001	104000	ALMENDROS-SIN VARIEDAD	R	3,97	0,00
1700000006623755	23-900-002-00025-0002	104000	ALMENDROS-SIN VARIEDAD	R	2,65	0,00
1700000006623754	23-900-005-00064-0001	104000	ALMENDROS-SIN VARIEDAD	R	2,44	0,00
1700000006623756	23-900-005-00077-0001	104000	ALMENDROS-SIN VARIEDAD	R	2,90	0,00



<u>APELLIDOS Y NOMBRE / RAZÓN SOCIAL</u>	<u>NIF</u>	<u>EXPEDIENTE</u>	<u>SUP. PROPUESTA (ha)</u>
CORRAL GOMEZ PILAR	****4318*	1191101	0,00
<u>PROPUESTA</u> INADMITIDO	<u>SOLICITA PRIMA VOL.</u> SI	<u>PROPUESTA PRIMA VOL.</u> INADMITIDO	
<u>IMPORTE POR ANUALIDAD</u>			

	<u>2018</u>	<u>2019</u>	<u>2020</u>	<u>2021</u>	<u>2022</u>
IMPORTE MÁXIMO SUBVENCIONABLE	0,00 €	0,00 €	0,00 €	0,00 €	0,00 €
IMPORTE MEDIO DE TRANSFERENCIA (€/ha)	0,00 €	0,00 €	0,00 €	0,00 €	0,00 €

**INCIDENCIAS**

**INCIDENCIA DESCRIPCIÓN**

- 80906 Superficie admisible para la ayuda menor que la mínima requerida (anexo 1, Orden 26 de mayo de 2015)  
Sup. Resuelta:0
- 80911 Recinto afectado por el requisito de superar una pendiente media del 8% para cubierta sembrada o del 20% para cubierta espontánea (requisito anexo 1, Orden 26 mayo 2015)  
Ref:1700000007225995 Recinto:23-009-035-00044-006 Cultivo:104000 ALMENDROS-SIN VARIEDAD Regadío Pendiente media:2,42

**RESUMEN CRITERIOS DE SELECCIÓN**

<b>10.1.6 Sistemas sostenibles de cultivos leñosos - Conv 2018</b>	<b>PUNTOS:</b>	<b>PUNTOS</b>	<b>CUMPLE</b>
Porcentaje de superficie determinada situada en cuencas de embalses destinados a consumo humano	0,00	0,00	0.0%
Porcentaje de superficie determinada situada en zonas RAMSAR	0,00	0,00	0.0%
Porcentaje de superficie determinada en zonas vulnerables a la contaminación por nitratos	0,00	0,00	0.0%
Pendiente media de la explotación	0,00	0,00	0.0%
Porcentaje de superficie determinada en Red Natura 2000	0,00	0,00	0.0%
Porcentaje de superficie determinada en secano	0,00	0,00	0.0%

**DETALLE CRITERIOS DE SELECCIÓN**

<b>10.1.6 Sistemas sostenibles de cultivos leñosos - Conv 2018</b>	<b>PUNTOS:</b>	<b>PUNTOS</b>	<b>CUMPLE</b>
Porcentaje de superficie determinada situada en cuencas de embalses destinados a consumo humano	0,00	0,00	0.0%
Porcentaje de superficie determinada situada en zonas RAMSAR	0,00	0,00	0.0%
Porcentaje de superficie determinada en zonas vulnerables a la contaminación por nitratos	0,00	0,00	0.0%
Pendiente media de la explotación	0,00	0,00	0.0%
Porcentaje de superficie determinada en Red Natura 2000	0,00	0,00	0.0%
Porcentaje de superficie determinada en secano	0,00	0,00	0.0%



<u>APELLIDOS Y NOMBRE / RAZÓN SOCIAL</u>	<u>NIF</u>	<u>EXPEDIENTE</u>	<u>SUP. PROPUESTA (ha)</u>			
EXPLOTACIONES AGRICOLAS JAEN, S.L.	***6545*	1181039	0,00			
<u>PROPUESTA INADMITIDO</u>	<u>SOLICITA PRIMA VOL. SI</u>	<u>PROPUESTA PRIMA VOL. INADMITIDO</u>				
<u>IMPORTE POR ANUALIDAD</u>						
		<u>2018</u>	<u>2019</u>	<u>2020</u>	<u>2021</u>	<u>2022</u>
IMPORTE MÁXIMO SUBVENCIONABLE		0,00 €	0,00 €	0,00 €	0,00 €	0,00 €
IMPORTE MEDIO DE TRANSFERENCIA (€/ha)		0,00 €	0,00 €	0,00 €	0,00 €	0,00 €

**INCIDENCIAS**

**INCIDENCIA DESCRIPCIÓN**

80905	Cultivo, variedad, regimen y/o uso del recinto SIGPAC no compatible con la operación (anexo III.I, Orden 26 mayo 2015) Ref:-132843 Recinto:23-005-007-00219-003 Cultivo:104000 ALMENDROS-SIN VARIEDAD Secano Uso:IM Ref:-132789 Recinto:23-005-007-00219-017 Cultivo:104000 ALMENDROS-SIN VARIEDAD Secano Uso:IM Ref:1700000007213225 Recinto:23-005-007-00220-001 Cultivo:104000 ALMENDROS-SIN VARIEDAD Regadio Uso:TA Ref:1700000007213218 Recinto:23-005-007-00221-002 Cultivo:104000 ALMENDROS-SIN VARIEDAD Secano Uso:TA Ref:1700000007213219 Recinto:23-005-007-00334-001 Cultivo:104000 ALMENDROS-SIN VARIEDAD Regadio Uso:PR Ref:1700000007213226 Recinto:23-005-007-00334-006 Cultivo:104000 ALMENDROS-SIN VARIEDAD Regadio Uso:TA Ref:1700000007213228 Recinto:23-005-007-80003-001 Cultivo:104000 ALMENDROS-SIN VARIEDAD Regadio Uso:TA Ref:1700000007213229 Recinto:23-005-007-80008-004 Cultivo:104000 ALMENDROS-SIN VARIEDAD Secano Uso:TA
80906	Superficie admisible para la ayuda menor que la mínima requerida (anexo 1, Orden 26 de mayo de 2015) Sup. Resuelta:0,24
80911	Recinto afectado por el requisito de superar una pendiente media del 8% para cubierta sembrada o del 20% para cubierta espontánea (requisito anexo 1, Orden 26 mayo 2015) Ref:1700000007213246 Recinto:23-005-007-00219-020 Cultivo:104000 ALMENDROS-SIN VARIEDAD Secano Pendiente media:7,99
80912	Superficie resuelta para el grupo de pago menor que la mínima requerida Ref:1700000007213245 Recinto:23-005-007-00120-004 Cultivo:104000 ALMENDROS-SIN VARIEDAD Secano Sup. Declarada:0,02 Sup. Resuelta:0,02 Ref:1700000007213238 Recinto:23-005-007-00219-016 Cultivo:104000 ALMENDROS-SIN VARIEDAD Secano Sup. Declarada:0,16 Sup. Resuelta:0,16 Ref:1700000007213232 Recinto:23-005-007-00219-019 Cultivo:104000 ALMENDROS-SIN VARIEDAD Regadio Sup. Declarada:0,06 Sup. Resuelta:0,06

**RESUMEN CRITERIOS DE SELECCIÓN**

<b>10.1.6 Sistemas sostenibles de cultivos leñosos - Conv 2018</b>		<b>PUNTOS: 0,00</b>	
		<u>PUNTOS</u>	<u>CUMPLE</u>
Porcentaje de superficie determinada situada en cuencas de embalses destinados a consumo humano		0,00	0.0%
Porcentaje de superficie determinada situada en zonas RAMSAR		0,00	0.0%
Porcentaje de superficie determinada en zonas vulnerables a la contaminación por nitratos		0,00	0.0%
Pendiente media de la explotación		0,00	0.0%
Porcentaje de superficie determinada en Red Natura 2000		0,00	0.0%
Porcentaje de superficie determinada en secano		0,00	0.0%

**DETALLE CRITERIOS DE SELECCIÓN**

<b>10.1.6 Sistemas sostenibles de cultivos leñosos - Conv 2018</b>		<b>PUNTOS: 0,00</b>	
		<u>PUNTOS:</u>	
Porcentaje de superficie determinada situada en cuencas de embalses destinados a consumo humano		0,00	0.0%
Porcentaje de superficie determinada situada en zonas RAMSAR		0,00	0.0%
Porcentaje de superficie determinada en zonas vulnerables a la contaminación por nitratos		0,00	0.0%
Pendiente media de la explotación		0,00	0.0%
Porcentaje de superficie determinada en Red Natura 2000		0,00	0.0%
Porcentaje de superficie determinada en secano		0,00	0.0%

<u>APELLIDOS Y NOMBRE / RAZÓN SOCIAL</u>	<u>NIF</u>	<u>EXPEDIENTE</u>	<u>SUP. PROPUESTA (ha)</u>		
MEDIALDEA MARTINEZ JORGE	****9672*	1028559	0,00		
<u>PROPUESTA</u> INADMITIDO	<u>SOLICITA PRIMA VOL.</u> SI	<u>PROPUESTA PRIMA VOL.</u> INADMITIDO			
<u>IMPORTE POR ANUALIDAD</u>					
	<u>2018</u>	<u>2019</u>	<u>2020</u>	<u>2021</u>	<u>2022</u>
IMPORTE MÁXIMO SUBVENCIONABLE	0,00 €	0,00 €	0,00 €	0,00 €	0,00 €
IMPORTE MEDIO DE TRANSFERENCIA (€/ha)	0,00 €	0,00 €	0,00 €	0,00 €	0,00 €

**INCIDENCIAS**

**INCIDENCIA DESCRIPCIÓN**

80905	Cultivo, variedad, regimen y/o uso del recinto SIGPAC no compatible con la operación (anexo III.I, Orden 26 mayo 2015) Ref:-20954 Recinto:18-091-024-00014-001 Cultivo:104000 ALMENDROS-SIN VARIEDAD Regadío Uso:TA Ref:4078685 Recinto:18-091-024-00049-002 Cultivo:104000 ALMENDROS-SIN VARIEDAD Regadío Uso:TA
80906	Superficie admisible para la ayuda menor que la mínima requerida (anexo 1, Orden 26 de mayo de 2015) Sup. Resuelta:0
80911	Recinto afectado por el requisito de superar una pendiente media del 8% para cubierta sembrada o del 20% para cubierta espontánea (requisito anexo 1, Orden 26 mayo 2015) Ref:-20954 Recinto:18-091-024-00014-001 Cultivo:104000 ALMENDROS-SIN VARIEDAD Regadío Pendiente media:14,39 Ref:4078685 Recinto:18-091-024-00049-002 Cultivo:104000 ALMENDROS-SIN VARIEDAD Regadío Pendiente media:10,53

**RESUMEN CRITERIOS DE SELECCIÓN**

<b>10.1.6 Sistemas sostenibles de cultivos leñosos - Conv 2018</b>	<b>PUNTOS:</b>	<b>0,00</b>	<b>PUNTOS</b>	<b>CUMPLE</b>
Porcentaje de superficie determinada situada en cuencas de embalses destinados a consumo humano			0,00	0.0%
Porcentaje de superficie determinada situada en zonas RAMSAR			0,00	0.0%
Porcentaje de superficie determinada en zonas vulnerables a la contaminación por nitratos			0,00	0.0%
Pendiente media de la explotación			0,00	0.0%
Porcentaje de superficie determinada en Red Natura 2000			0,00	0.0%
Porcentaje de superficie determinada en secano			0,00	0.0%

**DETALLE CRITERIOS DE SELECCIÓN**

<b>10.1.6 Sistemas sostenibles de cultivos leñosos - Conv 2018</b>	<b>PUNTOS:</b>	<b>0,00</b>	<b>PUNTOS</b>	<b>0,00</b>	<b>0.0%</b>
Porcentaje de superficie determinada situada en cuencas de embalses destinados a consumo humano			PUNTOS:	0,00	0.0%
Porcentaje de superficie determinada situada en zonas RAMSAR			PUNTOS:	0,00	0.0%
Porcentaje de superficie determinada en zonas vulnerables a la contaminación por nitratos			PUNTOS:	0,00	0.0%
Pendiente media de la explotación			PUNTOS:	0,00	0.0%
Porcentaje de superficie determinada en Red Natura 2000			PUNTOS:	0,00	0.0%
Porcentaje de superficie determinada en secano			PUNTOS:	0,00	0.0%





<u>APELLIDOS Y NOMBRE / RAZÓN SOCIAL</u>	<u>NIF</u>	<u>EXPEDIENTE</u>	<u>SUP. PROPUESTA (ha)</u>
QUESADA GUZMAN JUAN FERNANDO	***3816*	1039989	3,30
<u>PROPUESTA ADMITIDO</u>	<u>SOLICITA PRIMA VOL. SI</u>	<u>PROPUESTA PRIMA VOL. ADMITIDO</u>	

**IMPORTE POR ANUALIDAD**

	<u>2018</u>	<u>2019</u>	<u>2020</u>	<u>2021</u>	<u>2022</u>
IMPORTE MÁXIMO SUBVENCIONABLE	679,90 €	679,90 €	679,90 €	679,90 €	679,90 €
IMPORTE MEDIO DE TRANSFERENCIA (€/ha)	206,03 €	206,03 €	206,03 €	206,03 €	206,03 €

**RESUMEN POR GRUPO DE PAGO**

<u>GRUPO DE PAGO</u>	<u>SUP. PROPUESTA (ha)</u>
SISTEMAS SOSTENIBLES CULTIVOS LEÑOSOS - ALMENDRO - CUBIERTA SEMBRADA - 8%<PENDIENTE<=20%	3,30

**RECINTOS PROPUESTOS**

<u>REF.</u>	<u>REFERENCIA SIGPAC</u>	<u>CULTIVO</u>	<u>DESCRIPCIÓN CULTIVO</u>	<u>S/R</u>	<u>MÉTODO IMPLANT.</u>	<u>PEND. MEDIA (%)</u>	<u>SUP. DEC. ADMIN. (ha)</u>	<u>SUP. CAMPO (ha)</u>	<u>SUP. PROPUESTA (ha)</u>
170000005862647	23-044-003-00075-0001	104000	ALMENDROS-SIN VARIEDAD	S	Sembrada	8,37	0,26		0,26
170000005862650	23-018-005-00070-0007	104000	ALMENDROS-SIN VARIEDAD	S	Sembrada	13,29	1,79		1,79
170000005862648	23-044-003-00066-0002	104000	ALMENDROS-SIN VARIEDAD	S	Sembrada	13,51	1,25		1,25

**RESUMEN CRITERIOS DE SELECCIÓN**

**10.1.6 Sistemas sostenibles de cultivos leñosos - Conv 2018** PUNTOS: 5,00

	<u>PUNTOS</u>	<u>CUMPLE</u>
Porcentaje de superficie determinada situada en cuencas de embalses destinados a consumo humano	0,00	0.0%
Porcentaje de superficie determinada situada en zonas RAMSAR	0,00	0.0%
Porcentaje de superficie determinada en zonas vulnerables a la contaminación por nitratos	0,00	0.0%
Pendiente media de la explotación	1,00	12.99%
Porcentaje de superficie determinada en Red Natura 2000	0,00	0.0%
Porcentaje de superficie determinada en secano	4,00	100.0%



**DETALLE CRITERIOS DE SELECCIÓN**

**10.1.6 Sistemas sostenibles de cultivos leñosos - Conv 2018**

**PUNTOS: 5,00**

**Porcentaje de superficie determinada situada en cuencas de embalses destinados a consumo humano**

**PUNTOS: 0,00 0.0%**

<u>REF.</u>	<u>REFERENCIA SIGPAC</u>	<u>CULTIVO</u>	<u>DESCRIPCIÓN CULTIVO</u>	<u>S/R</u>	<u>SUP. PROPUESTA (ha)</u>	<u>SUP. CUMPLE (ha)</u>
1700000005862650	23-018-005-00070-0007	104000	ALMENDROS-SIN VARIEDAD	S	1,79	0,00
1700000005862648	23-044-003-00066-0002	104000	ALMENDROS-SIN VARIEDAD	S	1,25	0,00
1700000005862647	23-044-003-00075-0001	104000	ALMENDROS-SIN VARIEDAD	S	0,26	0,00

**Porcentaje de superficie determinada situada en zonas RAMSAR**

**PUNTOS: 0,00 0.0%**

<u>REF.</u>	<u>REFERENCIA SIGPAC</u>	<u>CULTIVO</u>	<u>DESCRIPCIÓN CULTIVO</u>	<u>S/R</u>	<u>SUP. PROPUESTA (ha)</u>	<u>SUP. CUMPLE (ha)</u>
1700000005862650	23-018-005-00070-0007	104000	ALMENDROS-SIN VARIEDAD	S	1,79	0,00
1700000005862648	23-044-003-00066-0002	104000	ALMENDROS-SIN VARIEDAD	S	1,25	0,00
1700000005862647	23-044-003-00075-0001	104000	ALMENDROS-SIN VARIEDAD	S	0,26	0,00

**Porcentaje de superficie determinada en zonas vulnerables a la contaminación por nitratos**

**PUNTOS: 0,00 0.0%**

<u>REF.</u>	<u>REFERENCIA SIGPAC</u>	<u>CULTIVO</u>	<u>DESCRIPCIÓN CULTIVO</u>	<u>S/R</u>	<u>SUP. PROPUESTA (ha)</u>	<u>SUP. CUMPLE (ha)</u>
1700000005862650	23-018-005-00070-0007	104000	ALMENDROS-SIN VARIEDAD	S	1,79	0,00
1700000005862648	23-044-003-00066-0002	104000	ALMENDROS-SIN VARIEDAD	S	1,25	0,00
1700000005862647	23-044-003-00075-0001	104000	ALMENDROS-SIN VARIEDAD	S	0,26	0,00

**Pendiente media de la explotación**

**PUNTOS: 1,00 12.99%**

<u>REF.</u>	<u>REFERENCIA SIGPAC</u>	<u>CULTIVO</u>	<u>DESCRIPCIÓN CULTIVO</u>	<u>S/R</u>	<u>PENDIENTE MEDIA (%)</u>	<u>SUP. PROPUESTA (ha)</u>
1700000005862650	23-018-005-00070-0007	104000	ALMENDROS-SIN VARIEDAD	S	13,29	1,79
1700000005862648	23-044-003-00066-0002	104000	ALMENDROS-SIN VARIEDAD	S	13,51	1,25
1700000005862647	23-044-003-00075-0001	104000	ALMENDROS-SIN VARIEDAD	S	8,37	0,26

**Porcentaje de superficie determinada en Red Natura 2000**


**PUNTOS: 0,00 0.0%**

<u>REF.</u>	<u>REFERENCIA SIGPAC</u>	<u>CULTIVO</u>	<u>DESCRIPCIÓN CULTIVO</u>	<u>S/R</u>	<u>SUP. PROPUESTA (ha)</u>	<u>SUP. CUMPLE (ha)</u>
1700000005862650	23-018-005-00070-0007	104000	ALMENDROS-SIN VARIEDAD	S	1,79	0,00
1700000005862648	23-044-003-00066-0002	104000	ALMENDROS-SIN VARIEDAD	S	1,25	0,00
1700000005862647	23-044-003-00075-0001	104000	ALMENDROS-SIN VARIEDAD	S	0,26	0,00

**Porcentaje de superficie determinada en secano**

**PUNTOS: 4,00 100.0%**

<u>REF.</u>	<u>REFERENCIA SIGPAC</u>	<u>CULTIVO</u>	<u>DESCRIPCIÓN CULTIVO</u>	<u>S/R</u>	<u>SUP. PROPUESTA (ha)</u>	<u>SUP. CUMPLE (ha)</u>
1700000005862650	23-018-005-00070-0007	104000	ALMENDROS-SIN VARIEDAD	S	1,79	0,00
1700000005862648	23-044-003-00066-0002	104000	ALMENDROS-SIN VARIEDAD	S	1,25	0,00
1700000005862647	23-044-003-00075-0001	104000	ALMENDROS-SIN VARIEDAD	S	0,26	0,00



**MALAGA**

<b><u>APELLIDOS Y NOMBRE / RAZÓN SOCIAL</u></b>	<b><u>NIF</u></b>	<b><u>EXPEDIENTE</u></b>	<b><u>SUP. PROPUESTA (ha)</u></b>
GASPAR MERIDA FRANCISCO	****7700*	1193940	9,33

<b><u>PROPUESTA</u></b>	<b><u>SOLICITA PRIMA VOL.</u></b>	<b><u>PROPUESTA PRIMA VOL.</u></b>
INADMITIDO	SI	INADMITIDO

**IMPORTE POR ANUALIDAD**

	<b><u>2018</u></b>	<b><u>2019</u></b>	<b><u>2020</u></b>	<b><u>2021</u></b>	<b><u>2022</u></b>
<b>IMPORTE MÁXIMO SUBVENCIONABLE</b>	787,73 €	787,73 €	787,73 €	787,73 €	787,73 €
<b>IMPORTE MEDIO DE TRANSFERENCIA (€/ha)</b>	84,43 €	84,43 €	84,43 €	84,43 €	84,43 €

**RESUMEN POR GRUPO DE PAGO**

<b><u>GRUPO DE PAGO</u></b>	<b><u>SUP. PROPUESTA (ha)</u></b>
SISTEMAS SOSTENIBLES CULTIVOS LEÑOSOS - ALMENDRO - CUBIERTA ESPONTÁNEA - PENDIENTE>20%	9,33

**RECINTOS PROPUESTOS**

<u>REF.</u>	<u>REFERENCIA SIGPAC</u>	<u>CULTIVO</u>	<u>DESCRIPCIÓN CULTIVO</u>	<u>MÉTODO</u>	<u>PEND. MEDIA (%)</u>	<u>SUP. DEC. ADMIN. (ha)</u>	<u>SUP. CAMPO (ha)</u>	<u>SUP. PROPUESTA (ha)</u>
-143534	29-043-004-00050-0001	104000	ALMENDROS-SIN VARIEDAD	S Espontánea	43,35	6,96		6,96
-143535	29-043-004-00050-0002	104000	ALMENDROS-SIN VARIEDAD	S Espontánea	49,84	2,37		2,37

**INCIDENCIAS****INCIDENCIA DESCRIPCIÓN**

80902 Titular no inscrito en ninguna Agrupación de Producción Integrada del cultivo solicitado.

**RESUMEN CRITERIOS DE SELECCIÓN****10.1.6 Sistemas sostenibles de cultivos leñosos - Conv 2018****PUNTOS: 11,00**

	<b><u>PUNTOS</u></b>	<b><u>CUMPLE</u></b>
Porcentaje de superficie determinada situada en cuencas de embalses destinados a consumo humano	0,00	0.0%
Porcentaje de superficie determinada situada en zonas RAMSAR	0,00	0.0%
Porcentaje de superficie determinada en zonas vulnerables a la contaminación por nitratos	4,00	100.0%
Pendiente media de la explotación	3,00	45.0%
Porcentaje de superficie determinada en Red Natura 2000	0,00	0.0%
Porcentaje de superficie determinada en secano	4,00	100.0%



**DETALLE CRITERIOS DE SELECCIÓN****10.1.6 Sistemas sostenibles de cultivos leñosos - Conv 2018****PUNTOS: 11,00****Porcentaje de superficie determinada situada en cuencas de embalses destinados a consumo humano****PUNTOS: 0,00 0.0%**

<u>REF.</u>	<u>REFERENCIA SIGPAC</u>	<u>CULTIVO</u>	<u>DESCRIPCIÓN CULTIVO</u>	<u>S/R</u>	<u>SUP. PROPUESTA (ha)</u>	<u>SUP. CUMPLE (ha)</u>
-143534	29-043-004-00050-0001	104000	ALMENDROS-SIN VARIEDAD	S	6,96	0,00
-143535	29-043-004-00050-0002	104000	ALMENDROS-SIN VARIEDAD	S	2,37	0,00

**Porcentaje de superficie determinada situada en zonas RAMSAR****PUNTOS: 0,00 0.0%**

<u>REF.</u>	<u>REFERENCIA SIGPAC</u>	<u>CULTIVO</u>	<u>DESCRIPCIÓN CULTIVO</u>	<u>S/R</u>	<u>SUP. PROPUESTA (ha)</u>	<u>SUP. CUMPLE (ha)</u>
-143534	29-043-004-00050-0001	104000	ALMENDROS-SIN VARIEDAD	S	6,96	0,00
-143535	29-043-004-00050-0002	104000	ALMENDROS-SIN VARIEDAD	S	2,37	0,00

**Porcentaje de superficie determinada en zonas vulnerables a la contaminación por nitratos****PUNTOS: 4,00 100.0%**

<u>REF.</u>	<u>REFERENCIA SIGPAC</u>	<u>CULTIVO</u>	<u>DESCRIPCIÓN CULTIVO</u>	<u>S/R</u>	<u>SUP. PROPUESTA (ha)</u>	<u>SUP. CUMPLE (ha)</u>
-143534	29-043-004-00050-0001	104000	ALMENDROS-SIN VARIEDAD	S	6,96	6,96
-143535	29-043-004-00050-0002	104000	ALMENDROS-SIN VARIEDAD	S	2,37	2,37

**Pendiente media de la explotación****PUNTOS: 3,00 45.0%**

<u>REF.</u>	<u>REFERENCIA SIGPAC</u>	<u>CULTIVO</u>	<u>DESCRIPCIÓN CULTIVO</u>	<u>S/R</u>	<u>PENDIENTE MEDIA (%)</u>	<u>SUP. PROPUESTA (ha)</u>
-143534	29-043-004-00050-0001	104000	ALMENDROS-SIN VARIEDAD	S	43,35	6,96
-143535	29-043-004-00050-0002	104000	ALMENDROS-SIN VARIEDAD	S	49,84	2,37

**Porcentaje de superficie determinada en Red Natura 2000****PUNTOS: 0,00 0.0%**

<u>REF.</u>	<u>REFERENCIA SIGPAC</u>	<u>CULTIVO</u>	<u>DESCRIPCIÓN CULTIVO</u>	<u>S/R</u>	<u>SUP. PROPUESTA (ha)</u>	<u>SUP. CUMPLE (ha)</u>
-143534	29-043-004-00050-0001	104000	ALMENDROS-SIN VARIEDAD	S	6,96	0,00
-143535	29-043-004-00050-0002	104000	ALMENDROS-SIN VARIEDAD	S	2,37	0,00

**Porcentaje de superficie determinada en secano****PUNTOS: 4,00 100.0%**

<u>REF.</u>	<u>REFERENCIA SIGPAC</u>	<u>CULTIVO</u>	<u>DESCRIPCIÓN CULTIVO</u>	<u>S/R</u>	<u>SUP. PROPUESTA (ha)</u>	<u>SUP. CUMPLE (ha)</u>
-143534	29-043-004-00050-0001	104000	ALMENDROS-SIN VARIEDAD	S	6,96	0,00
-143535	29-043-004-00050-0002	104000	ALMENDROS-SIN VARIEDAD	S	2,37	0,00



<b>APELLIDOS Y NOMBRE / RAZÓN SOCIAL</b>	<b>NIF</b>	<b>EXPEDIENTE</b>	<b>SUP. PROPUESTA (ha)</b>
MEJIAS GARCIA ROMAN	***2744*	1228930	25,81
<b>PROPUESTA ADMITIDO</b>	<b>SOLICITA PRIMA VOL. SI</b>	<b>PROPUESTA PRIMA VOL. ADMITIDO</b>	

**IMPORTE POR ANUALIDAD**

	<b>2018</b>	<b>2019</b>	<b>2020</b>	<b>2021</b>	<b>2022</b>
<b>IMPORTE MÁXIMO SUBVENCIONABLE</b>	5.317,63 €	5.317,63 €	5.317,63 €	5.317,63 €	5.317,63 €
<b>IMPORTE MEDIO DE TRANSFERENCIA (€/ha)</b>	206,03 €	206,03 €	206,03 €	206,03 €	206,03 €

**RESUMEN POR GRUPO DE PAGO**

<b>GRUPO DE PAGO</b>	<b>SUP. PROPUESTA (ha)</b>
SISTEMAS SOSTENIBLES CULTIVOS LEÑOSOS - ALMENDRO - CUBIERTA SEMBRADA - 8%<PENDIENTE<=20%	25,81

**RECINTOS PROPUESTOS**

REF.	REFERENCIA SIGPAC	CULTIVO	DESCRIPCIÓN CULTIVO	S/R	MÉTOD. IMPLANT.	PEND. MEDIA (%)	SUP. DEC. ADMIN. (ha)	SUP. CAMPO (ha)	SUP. PROPUESTA (ha)
170000006012340	29-015-121-00018-0007	104000	ALMENDROS-SIN VARIEDAD	S	Sembrada	8,45	6,73		6,73
170000006012342	29-015-121-00022-0001	104000	ALMENDROS-SIN VARIEDAD	S	Sembrada	8,48	0,10		0,10
170000006012341	29-015-121-00017-0001	104000	ALMENDROS-SIN VARIEDAD	S	Sembrada	9,53	8,64		8,64
170000006012345	29-015-124-00012-0003	104000	ALMENDROS-SIN VARIEDAD	S	Sembrada	10,60	4,51		4,51
170000006012339	29-015-121-00017-0002	104000	ALMENDROS-SIN VARIEDAD	S	Sembrada	12,61	0,44		0,44
170000006012344	29-015-121-00011-0006	104000	ALMENDROS-SIN VARIEDAD	S	Sembrada	14,15	3,60		3,60
170000006012343	29-015-121-00011-0003	104000	ALMENDROS-SIN VARIEDAD	S	Sembrada	15,36	1,79		1,79

**RESUMEN CRITERIOS DE SELECCIÓN****10.1.6 Sistemas sostenibles de cultivos leñosos - Conv 2018****PUNTOS: 9,00**

	<b>PUNTOS</b>	<b>CUMPLE</b>
Porcentaje de superficie determinada situada en cuencas de embalses destinados a consumo humano	4,00	100.0%
Porcentaje de superficie determinada situada en zonas RAMSAR	0,00	0.0%
Porcentaje de superficie determinada en zonas vulnerables a la contaminación por nitratos	0,00	0.0%
Pendiente media de la explotación	1,00	10.53%
Porcentaje de superficie determinada en Red Natura 2000	0,00	0.0%
Porcentaje de superficie determinada en secano	4,00	100.0%



**DETALLE CRITERIOS DE SELECCIÓN****10.1.6 Sistemas sostenibles de cultivos leñosos - Conv 2018****PUNTOS: 9,00****Porcentaje de superficie determinada situada en cuencas de embalses destinados a consumo humano****PUNTOS: 4,00 100.0%**

<u>REF.</u>	<u>REFERENCIA SIGPAC</u>	<u>CULTIVO</u>	<u>DESCRIPCIÓN CULTIVO</u>	<u>S/R</u>	<u>SUP. PROPUESTA (ha)</u>	<u>SUP. CUMPLE (ha)</u>
170000006012343	29-015-121-00011-0003	104000	ALMENDROS-SIN VARIEDAD	S	1,79	1,79
170000006012344	29-015-121-00011-0006	104000	ALMENDROS-SIN VARIEDAD	S	3,60	3,60
170000006012341	29-015-121-00017-0001	104000	ALMENDROS-SIN VARIEDAD	S	8,64	8,64
170000006012339	29-015-121-00017-0002	104000	ALMENDROS-SIN VARIEDAD	S	0,44	0,44
170000006012340	29-015-121-00018-0007	104000	ALMENDROS-SIN VARIEDAD	S	6,73	6,73
170000006012342	29-015-121-00022-0001	104000	ALMENDROS-SIN VARIEDAD	S	0,10	0,10
170000006012345	29-015-124-00012-0003	104000	ALMENDROS-SIN VARIEDAD	S	4,51	4,51

**Porcentaje de superficie determinada situada en zonas RAMSAR****PUNTOS: 0,00 0.0%**

<u>REF.</u>	<u>REFERENCIA SIGPAC</u>	<u>CULTIVO</u>	<u>DESCRIPCIÓN CULTIVO</u>	<u>S/R</u>	<u>SUP. PROPUESTA (ha)</u>	<u>SUP. CUMPLE (ha)</u>
170000006012343	29-015-121-00011-0003	104000	ALMENDROS-SIN VARIEDAD	S	1,79	0,00
170000006012344	29-015-121-00011-0006	104000	ALMENDROS-SIN VARIEDAD	S	3,60	0,00
170000006012341	29-015-121-00017-0001	104000	ALMENDROS-SIN VARIEDAD	S	8,64	0,00
170000006012339	29-015-121-00017-0002	104000	ALMENDROS-SIN VARIEDAD	S	0,44	0,00
170000006012340	29-015-121-00018-0007	104000	ALMENDROS-SIN VARIEDAD	S	6,73	0,00
170000006012342	29-015-121-00022-0001	104000	ALMENDROS-SIN VARIEDAD	S	0,10	0,00
170000006012345	29-015-124-00012-0003	104000	ALMENDROS-SIN VARIEDAD	S	4,51	0,00

**Porcentaje de superficie determinada en zonas vulnerables a la contaminación por nitratos****PUNTOS: 0,00 0.0%**

<u>REF.</u>	<u>REFERENCIA SIGPAC</u>	<u>CULTIVO</u>	<u>DESCRIPCIÓN CULTIVO</u>	<u>S/R</u>	<u>SUP. PROPUESTA (ha)</u>	<u>SUP. CUMPLE (ha)</u>
170000006012343	29-015-121-00011-0003	104000	ALMENDROS-SIN VARIEDAD	S	1,79	0,00
170000006012344	29-015-121-00011-0006	104000	ALMENDROS-SIN VARIEDAD	S	3,60	0,00
170000006012341	29-015-121-00017-0001	104000	ALMENDROS-SIN VARIEDAD	S	8,64	0,00
170000006012339	29-015-121-00017-0002	104000	ALMENDROS-SIN VARIEDAD	S	0,44	0,00
170000006012340	29-015-121-00018-0007	104000	ALMENDROS-SIN VARIEDAD	S	6,73	0,00
170000006012342	29-015-121-00022-0001	104000	ALMENDROS-SIN VARIEDAD	S	0,10	0,00
170000006012345	29-015-124-00012-0003	104000	ALMENDROS-SIN VARIEDAD	S	4,51	0,00

**Pendiente media de la explotación****PUNTOS: 1,00 10.53%**

<u>REF.</u>	<u>REFERENCIA SIGPAC</u>	<u>CULTIVO</u>	<u>DESCRIPCIÓN CULTIVO</u>	<u>S/R</u>	<u>PENDIENTE MEDIA (%)</u>	<u>SUP. PROPUESTA (ha)</u>
170000006012343	29-015-121-00011-0003	104000	ALMENDROS-SIN VARIEDAD	S	15,36	1,79
170000006012344	29-015-121-00011-0006	104000	ALMENDROS-SIN VARIEDAD	S	14,15	3,60
170000006012341	29-015-121-00017-0001	104000	ALMENDROS-SIN VARIEDAD	S	9,53	8,64
170000006012339	29-015-121-00017-0002	104000	ALMENDROS-SIN VARIEDAD	S	12,61	0,44
170000006012340	29-015-121-00018-0007	104000	ALMENDROS-SIN VARIEDAD	S	8,45	6,73
170000006012342	29-015-121-00022-0001	104000	ALMENDROS-SIN VARIEDAD	S	8,48	0,10
170000006012345	29-015-124-00012-0003	104000	ALMENDROS-SIN VARIEDAD	S	10,60	4,51

**Porcentaje de superficie determinada en Red Natura 2000****PUNTOS: 0,00 0.0%**

<u>REF.</u>	<u>REFERENCIA SIGPAC</u>	<u>CULTIVO</u>	<u>DESCRIPCIÓN CULTIVO</u>	<u>S/R</u>	<u>SUP. PROPUESTA (ha)</u>	<u>SUP. CUMPLE (ha)</u>
170000006012343	29-015-121-00011-0003	104000	ALMENDROS-SIN VARIEDAD	S	1,79	0,00

<u>REF.</u>	<u>REFERENCIA SIGPAC</u>	<u>CULTIVO</u>	<u>DESCRIPCIÓN CULTIVO</u>	<u>S/R</u>	<u>SUP. PROPUESTA (ha)</u>	<u>SUP. CUMPLE (ha)</u>
170000006012344	29-015-121-00011-0006	104000	ALMENDROS-SIN VARIEDAD	S	3,60	0,00
170000006012341	29-015-121-00017-0001	104000	ALMENDROS-SIN VARIEDAD	S	8,64	0,00
170000006012339	29-015-121-00017-0002	104000	ALMENDROS-SIN VARIEDAD	S	0,44	0,00
170000006012340	29-015-121-00018-0007	104000	ALMENDROS-SIN VARIEDAD	S	6,73	0,00
170000006012342	29-015-121-00022-0001	104000	ALMENDROS-SIN VARIEDAD	S	0,10	0,00
170000006012345	29-015-124-00012-0003	104000	ALMENDROS-SIN VARIEDAD	S	4,51	0,00

**Porcentaje de superficie determinada en secano****PUNTOS:** 4,00 100.0%

<u>REF.</u>	<u>REFERENCIA SIGPAC</u>	<u>CULTIVO</u>	<u>DESCRIPCIÓN CULTIVO</u>	<u>S/R</u>	<u>SUP. PROPUESTA (ha)</u>	<u>SUP. CUMPLE (ha)</u>
170000006012343	29-015-121-00011-0003	104000	ALMENDROS-SIN VARIEDAD	S	1,79	0,00
170000006012344	29-015-121-00011-0006	104000	ALMENDROS-SIN VARIEDAD	S	3,60	0,00
170000006012341	29-015-121-00017-0001	104000	ALMENDROS-SIN VARIEDAD	S	8,64	0,00
170000006012339	29-015-121-00017-0002	104000	ALMENDROS-SIN VARIEDAD	S	0,44	0,00
170000006012340	29-015-121-00018-0007	104000	ALMENDROS-SIN VARIEDAD	S	6,73	0,00
170000006012342	29-015-121-00022-0001	104000	ALMENDROS-SIN VARIEDAD	S	0,10	0,00
170000006012345	29-015-124-00012-0003	104000	ALMENDROS-SIN VARIEDAD	S	4,51	0,00



<u>APELLIDOS Y NOMBRE / RAZÓN SOCIAL</u>	<u>NIF</u>	<u>EXPEDIENTE</u>	<u>SUP. PROPUESTA (ha)</u>
MOGANI S.L.U.	***6021*	1061295	0,00
<u>PROPUESTA</u>	<u>SOLICITA PRIMA VOL.</u>	<u>PROPUESTA PRIMA VOL.</u>	
INADMITIDO	SI	INADMITIDO	
<u>IMPORTE POR ANUALIDAD</u>			

	<u>2018</u>	<u>2019</u>	<u>2020</u>	<u>2021</u>	<u>2022</u>
IMPORTE MÁXIMO SUBVENCIONABLE	0,00 €	0,00 €	0,00 €	0,00 €	0,00 €
IMPORTE MEDIO DE TRANSFERENCIA (€/ha)	0,00 €	0,00 €	0,00 €	0,00 €	0,00 €

**INCIDENCIAS****INCIDENCIA DESCRIPCIÓN**

80905	Cultivo, variedad, regimen y/o uso del recinto SIGPAC no compatible con la operación (anexo III.I, Orden 26 mayo 2015) Ref:-105610 Recinto:29-072-039-00013-003 Cultivo:104000 ALMENDROS-SIN VARIEDAD Secano Uso:FY Ref:-105618 Recinto:29-072-039-00013-006 Cultivo:104000 ALMENDROS-SIN VARIEDAD Secano Uso:FY Ref:-105629 Recinto:29-072-039-00013-017 Cultivo:104000 ALMENDROS-SIN VARIEDAD Secano Uso:FY
80906	Superficie admisible para la ayuda menor que la mínima requerida (anexo 1, Orden 26 de mayo de 2015) Sup. Resuelta:0,02
80912	Superficie resuelta para el grupo de pago menor que la mínima requerida Ref:-105654 Recinto:29-072-039-00030-018 Cultivo:104000 ALMENDROS-SIN VARIEDAD Secano Sup. Declarada:0,02 Sup. Resuelta:0,02

**RESUMEN CRITERIOS DE SELECCIÓN****10.1.6 Sistemas sostenibles de cultivos leñosos - Conv 2018****PUNTOS:** 0,00

	<u>PUNTOS</u>	<u>CUMPLE</u>
Porcentaje de superficie determinada situada en cuencas de embalses destinados a consumo humano	0,00	0.0%
Porcentaje de superficie determinada situada en zonas RAMSAR	0,00	0.0%
Porcentaje de superficie determinada en zonas vulnerables a la contaminación por nitratos	0,00	0.0%
Pendiente media de la explotación	0,00	0.0%
Porcentaje de superficie determinada en Red Natura 2000	0,00	0.0%
Porcentaje de superficie determinada en secano	0,00	0.0%

**DETALLE CRITERIOS DE SELECCIÓN****10.1.6 Sistemas sostenibles de cultivos leñosos - Conv 2018****PUNTOS:** 0,00

Porcentaje de superficie determinada situada en cuencas de embalses destinados a consumo humano	<b>PUNTOS:</b> 0,00	0.0%
Porcentaje de superficie determinada situada en zonas RAMSAR	<b>PUNTOS:</b> 0,00	0.0%
Porcentaje de superficie determinada en zonas vulnerables a la contaminación por nitratos	<b>PUNTOS:</b> 0,00	0.0%
Pendiente media de la explotación	<b>PUNTOS:</b> 0,00	0.0%
Porcentaje de superficie determinada en Red Natura 2000	<b>PUNTOS:</b> 0,00	0.0%
Porcentaje de superficie determinada en secano	<b>PUNTOS:</b> 0,00	0.0%





<b>APELLIDOS Y NOMBRE / RAZÓN SOCIAL</b>	<b>NIF</b>	<b>EXPEDIENTE</b>	<b>SUP. PROPUESTA (ha)</b>
MONTERO MUÑOZ MARIA ANTONIA	***7442*	1149724	2,60
<b>PROPUESTA ADMITIDO</b>	<b>SOLICITA PRIMA VOL. SI</b>	<b>PROPUESTA PRIMA VOL. ADMITIDO</b>	

**IMPORTE POR ANUALIDAD**

	<b>2018</b>	<b>2019</b>	<b>2020</b>	<b>2021</b>	<b>2022</b>
<b>IMPORTE MÁXIMO SUBVENCIONABLE</b>	308,13 €	308,13 €	308,13 €	308,13 €	308,13 €
<b>IMPORTE MEDIO DE TRANSFERENCIA (€/ha)</b>	118,51 €	118,51 €	118,51 €	118,51 €	118,51 €

**RESUMEN POR GRUPO DE PAGO**

<b>GRUPO DE PAGO</b>	<b>SUP. PROPUESTA (ha)</b>
SISTEMAS SOSTENIBLES CULTIVOS LEÑOSOS - ALMENDRO - CUBIERTA ESPONTÁNEA - PENDIENTE>20%	2,60

**RECINTOS PROPUESTOS**

REF.	REFERENCIA SIGPAC	CULTIVO	DESCRIPCIÓN CULTIVO	S/R	MÉTODO IMPLANT.	PEND. MEDIA (%)	SUP. DEC. ADMIN. (ha)	SUP. CAMPO (ha)	SUP. PROPUESTA (ha)
1700000006658179	29-012-012-00445-0010	104000	ALMENDROS-SIN VARIEDAD	S	Espontánea	33,16	1,68		1,68
1700000006658182	29-012-012-00444-0003	104000	ALMENDROS-SIN VARIEDAD	S	Espontánea	41,00	0,92		0,92

**RESUMEN CRITERIOS DE SELECCIÓN****10.1.6 Sistemas sostenibles de cultivos leñosos - Conv 2018****PUNTOS:** 11,00

	<b>PUNTOS</b>	<b>CUMPLE</b>
Porcentaje de superficie determinada situada en cuencas de embalses destinados a consumo humano	0,00	0.0%
Porcentaje de superficie determinada situada en zonas RAMSAR	0,00	0.0%
Porcentaje de superficie determinada en zonas vulnerables a la contaminación por nitratos	4,00	100.0%
Pendiente media de la explotación	3,00	35.93%
Porcentaje de superficie determinada en Red Natura 2000	0,00	0.0%
Porcentaje de superficie determinada en secano	4,00	100.0%



**DETALLE CRITERIOS DE SELECCIÓN****10.1.6 Sistemas sostenibles de cultivos leñosos - Conv 2018****PUNTOS:** 11,00**Porcentaje de superficie determinada situada en cuencas de embalses destinados a consumo humano****PUNTOS:** 0,00 0.0%

<u>REF.</u>	<u>REFERENCIA SIGPAC</u>	<u>CULTIVO</u>	<u>DESCRIPCIÓN CULTIVO</u>	<u>S/R</u>	<u>SUP. PROPUESTA (ha)</u>	<u>SUP. CUMPLE (ha)</u>
1700000006658182	29-012-012-00444-0003	104000	ALMENDROS-SIN VARIEDAD	S	0,92	0,00
1700000006658179	29-012-012-00445-0010	104000	ALMENDROS-SIN VARIEDAD	S	1,68	0,00

**Porcentaje de superficie determinada situada en zonas RAMSAR****PUNTOS:** 0,00 0.0%

<u>REF.</u>	<u>REFERENCIA SIGPAC</u>	<u>CULTIVO</u>	<u>DESCRIPCIÓN CULTIVO</u>	<u>S/R</u>	<u>SUP. PROPUESTA (ha)</u>	<u>SUP. CUMPLE (ha)</u>
1700000006658182	29-012-012-00444-0003	104000	ALMENDROS-SIN VARIEDAD	S	0,92	0,00
1700000006658179	29-012-012-00445-0010	104000	ALMENDROS-SIN VARIEDAD	S	1,68	0,00

**Porcentaje de superficie determinada en zonas vulnerables a la contaminación por nitratos****PUNTOS:** 4,00 100.0%

<u>REF.</u>	<u>REFERENCIA SIGPAC</u>	<u>CULTIVO</u>	<u>DESCRIPCIÓN CULTIVO</u>	<u>S/R</u>	<u>SUP. PROPUESTA (ha)</u>	<u>SUP. CUMPLE (ha)</u>
1700000006658182	29-012-012-00444-0003	104000	ALMENDROS-SIN VARIEDAD	S	0,92	0,92
1700000006658179	29-012-012-00445-0010	104000	ALMENDROS-SIN VARIEDAD	S	1,68	1,68

**Pendiente media de la explotación****PUNTOS:** 3,00 35.93%

<u>REF.</u>	<u>REFERENCIA SIGPAC</u>	<u>CULTIVO</u>	<u>DESCRIPCIÓN CULTIVO</u>	<u>S/R</u>	<u>PENDIENTE MEDIA (%)</u>	<u>SUP. PROPUESTA (ha)</u>
1700000006658182	29-012-012-00444-0003	104000	ALMENDROS-SIN VARIEDAD	S	41,00	0,92
1700000006658179	29-012-012-00445-0010	104000	ALMENDROS-SIN VARIEDAD	S	33,16	1,68

**Porcentaje de superficie determinada en Red Natura 2000****PUNTOS:** 0,00 0.0%

<u>REF.</u>	<u>REFERENCIA SIGPAC</u>	<u>CULTIVO</u>	<u>DESCRIPCIÓN CULTIVO</u>	<u>S/R</u>	<u>SUP. PROPUESTA (ha)</u>	<u>SUP. CUMPLE (ha)</u>
1700000006658182	29-012-012-00444-0003	104000	ALMENDROS-SIN VARIEDAD	S	0,92	0,00
1700000006658179	29-012-012-00445-0010	104000	ALMENDROS-SIN VARIEDAD	S	1,68	0,00

**Porcentaje de superficie determinada en secano****PUNTOS:** 4,00 100.0%

<u>REF.</u>	<u>REFERENCIA SIGPAC</u>	<u>CULTIVO</u>	<u>DESCRIPCIÓN CULTIVO</u>	<u>S/R</u>	<u>SUP. PROPUESTA (ha)</u>	<u>SUP. CUMPLE (ha)</u>
1700000006658182	29-012-012-00444-0003	104000	ALMENDROS-SIN VARIEDAD	S	0,92	0,00
1700000006658179	29-012-012-00445-0010	104000	ALMENDROS-SIN VARIEDAD	S	1,68	0,00



<b><u>APELLIDOS Y NOMBRE / RAZÓN SOCIAL</u></b>	<b><u>NIF</u></b>	<b><u>EXPEDIENTE</u></b>	<b><u>SUP. PROPUESTA (ha)</u></b>
RUBIO SÁNCHEZ JOSÉ IGNACIO	****6621*	1119444	1,47
<b><u>PROPUESTA ADMITIDO</u></b>	<b><u>SOLICITA PRIMA VOL. SI</u></b>	<b><u>PROPUESTA PRIMA VOL. ADMITIDO</u></b>	

**IMPORTE POR ANUALIDAD**

	<b><u>2018</u></b>	<b><u>2019</u></b>	<b><u>2020</u></b>	<b><u>2021</u></b>	<b><u>2022</u></b>
IMPORTE MÁXIMO SUBVENCIONABLE	365,02 €	365,02 €	365,02 €	365,02 €	365,02 €
IMPORTE MEDIO DE TRANSFERENCIA (€/ha)	248,31 €	248,31 €	248,31 €	248,31 €	248,31 €

**RESUMEN POR GRUPO DE PAGO**

<b><u>GRUPO DE PAGO</u></b>	<b><u>SUP. PROPUESTA (ha)</u></b>
SISTEMAS SOSTENIBLES CULTIVOS LEÑOSOS - ALMENDRO - CUBIERTA SEMBRADA - PENDIENTE>20%	1,47

**RECINTOS PROPUESTOS**

<b><u>REF.</u></b>	<b><u>REFERENCIA SIGPAC</u></b>	<b><u>CULTIVO</u></b>	<b><u>DESCRIPCIÓN CULTIVO</u></b>	<b><u>MÉTOD. S/R</u></b>	<b><u>IMPLANT.</u></b>	<b><u>PEND. MEDIA (%)</u></b>	<b><u>SUP. DEC. ADMIN. (ha)</u></b>	<b><u>SUP. CAMPO (ha)</u></b>	<b><u>SUP. PROPUESTA (ha)</u></b>
1700000004589736	29-040-028-00024-0001	104000	ALMENDROS-SIN VARIEDAD	S	Sembrada	31,99	1,47		1,47

**INCIDENCIAS****INCIDENCIA DESCRIPCIÓN**

80905 Cultivo, variedad, regimen y/o uso del recinto SIGPAC no compatible con la operación (anexo III.I, Orden 26 mayo 2015)  
Ref:1700000004589738 Recinto:29-040-028-00039-004 Cultivo:104000 ALMENDROS-SIN VARIEDAD Secano Uso:FY

**RESUMEN CRITERIOS DE SELECCIÓN****10.1.6 Sistemas sostenibles de cultivos leñosos - Conv 2018****PUNTOS:** 11,00

	<b><u>PUNTOS</u></b>	<b><u>CUMPLE</u></b>
Porcentaje de superficie determinada situada en cuencas de embalses destinados a consumo humano	0,00	0.0%
Porcentaje de superficie determinada situada en zonas RAMSAR	0,00	0.0%
Porcentaje de superficie determinada en zonas vulnerables a la contaminación por nitratos	4,00	100.0%
Pendiente media de la explotación	3,00	31.99%
Porcentaje de superficie determinada en Red Natura 2000	0,00	0.0%
Porcentaje de superficie determinada en secano	4,00	100.0%



**DETALLE CRITERIOS DE SELECCIÓN****10.1.6 Sistemas sostenibles de cultivos leñosos - Conv 2018****PUNTOS: 11,00****Porcentaje de superficie determinada situada en cuencas de embalses destinados a consumo humano****PUNTOS: 0,00 0.0%**

<u>REF.</u>	<u>REFERENCIA SIGPAC</u>	<u>CULTIVO</u>	<u>DESCRIPCIÓN CULTIVO</u>	<u>S/R</u>	<u>SUP. PROPUESTA (ha)</u>	<u>SUP. CUMPLE (ha)</u>
1700000004589736	29-040-028-00024-0001	104000	ALMENDROS-SIN VARIEDAD	S	1,47	0,00

**Porcentaje de superficie determinada situada en zonas RAMSAR****PUNTOS: 0,00 0.0%**

<u>REF.</u>	<u>REFERENCIA SIGPAC</u>	<u>CULTIVO</u>	<u>DESCRIPCIÓN CULTIVO</u>	<u>S/R</u>	<u>SUP. PROPUESTA (ha)</u>	<u>SUP. CUMPLE (ha)</u>
1700000004589736	29-040-028-00024-0001	104000	ALMENDROS-SIN VARIEDAD	S	1,47	0,00

**Porcentaje de superficie determinada en zonas vulnerables a la contaminación por nitratos****PUNTOS: 4,00 100.0%**

<u>REF.</u>	<u>REFERENCIA SIGPAC</u>	<u>CULTIVO</u>	<u>DESCRIPCIÓN CULTIVO</u>	<u>S/R</u>	<u>SUP. PROPUESTA (ha)</u>	<u>SUP. CUMPLE (ha)</u>
1700000004589736	29-040-028-00024-0001	104000	ALMENDROS-SIN VARIEDAD	S	1,47	1,47

**Pendiente media de la explotación****PUNTOS: 3,00 31.99%**

<u>REF.</u>	<u>REFERENCIA SIGPAC</u>	<u>CULTIVO</u>	<u>DESCRIPCIÓN CULTIVO</u>	<u>S/R</u>	<u>PENDIENTE MEDIA (%)</u>	<u>SUP. PROPUESTA (ha)</u>
1700000004589736	29-040-028-00024-0001	104000	ALMENDROS-SIN VARIEDAD	S	31,99	1,47

**Porcentaje de superficie determinada en Red Natura 2000****PUNTOS: 0,00 0.0%**

<u>REF.</u>	<u>REFERENCIA SIGPAC</u>	<u>CULTIVO</u>	<u>DESCRIPCIÓN CULTIVO</u>	<u>S/R</u>	<u>SUP. PROPUESTA (ha)</u>	<u>SUP. CUMPLE (ha)</u>
1700000004589736	29-040-028-00024-0001	104000	ALMENDROS-SIN VARIEDAD	S	1,47	0,00

**Porcentaje de superficie determinada en secano****PUNTOS: 4,00 100.0%**

<u>REF.</u>	<u>REFERENCIA SIGPAC</u>	<u>CULTIVO</u>	<u>DESCRIPCIÓN CULTIVO</u>	<u>S/R</u>	<u>SUP. PROPUESTA (ha)</u>	<u>SUP. CUMPLE (ha)</u>
1700000004589736	29-040-028-00024-0001	104000	ALMENDROS-SIN VARIEDAD	S	1,47	0,00



<u>APELLIDOS Y NOMBRE / RAZÓN SOCIAL</u>	<u>NIF</u>	<u>EXPEDIENTE</u>	<u>SUP. PROPUESTA (ha)</u>		
VALDEALANES S.A	***0653*	1221547	0,00		
<u>PROPUESTA</u> INADMITIDO	<u>SOLICITA PRIMA VOL.</u> SI	<u>PROPUESTA PRIMA VOL.</u> INADMITIDO			
<u>IMPORTE POR ANUALIDAD</u>					
	<u>2018</u>	<u>2019</u>	<u>2020</u>	<u>2021</u>	<u>2022</u>
IMPORTE MÁXIMO SUBVENCIONABLE	0,00 €	0,00 €	0,00 €	0,00 €	0,00 €
IMPORTE MEDIO DE TRANSFERENCIA (€/ha)	0,00 €	0,00 €	0,00 €	0,00 €	0,00 €

**INCIDENCIAS****INCIDENCIA DESCRIPCIÓN**

80905	Cultivo, variedad, regimen y/o uso del recinto SIGPAC no compatible con la operación (anexo III.I, Orden 26 mayo 2015) Ref:4125850 Recinto:29-015-019-00007-003 Cultivo:104000 ALMENDROS-SIN VARIEDAD Secano Uso:OV
80906	Superficie admisible para la ayuda menor que la mínima requerida (anexo 1, Orden 26 de mayo de 2015) Sup. Resuelta:0
80911	Recinto afectado por el requisito de superar una pendiente media del 8% para cubierta sembrada o del 20% para cubierta espontánea (requisito anexo 1, Orden 26 mayo 2015) Ref:4125850 Recinto:29-015-019-00007-003 Cultivo:104000 ALMENDROS-SIN VARIEDAD Secano Pendiente media:7,27

**RESUMEN CRITERIOS DE SELECCIÓN**

<b>10.1.6 Sistemas sostenibles de cultivos leñosos - Conv 2018</b>	<b>PUNTOS:</b>	<b>0,00</b>	<b>PUNTOS</b>	<b>CUMPLE</b>
Porcentaje de superficie determinada situada en cuencas de embalses destinados a consumo humano			0,00	0.0%
Porcentaje de superficie determinada situada en zonas RAMSAR			0,00	0.0%
Porcentaje de superficie determinada en zonas vulnerables a la contaminación por nitratos			0,00	0.0%
Pendiente media de la explotación			0,00	0.0%
Porcentaje de superficie determinada en Red Natura 2000			0,00	0.0%
Porcentaje de superficie determinada en secano			0,00	0.0%

**DETALLE CRITERIOS DE SELECCIÓN**

<b>10.1.6 Sistemas sostenibles de cultivos leñosos - Conv 2018</b>	<b>PUNTOS:</b>	<b>0,00</b>	<b>PUNTOS:</b>	<b>0,00</b>	<b>0.0%</b>
Porcentaje de superficie determinada situada en cuencas de embalses destinados a consumo humano			PUNTOS:	0,00	0.0%
Porcentaje de superficie determinada situada en zonas RAMSAR			PUNTOS:	0,00	0.0%
Porcentaje de superficie determinada en zonas vulnerables a la contaminación por nitratos			PUNTOS:	0,00	0.0%
Pendiente media de la explotación			PUNTOS:	0,00	0.0%
Porcentaje de superficie determinada en Red Natura 2000			PUNTOS:	0,00	0.0%
Porcentaje de superficie determinada en secano			PUNTOS:	0,00	0.0%



**SEVILLA**

<u>APELLIDOS Y NOMBRE / RAZÓN SOCIAL</u>	<u>NIF</u>	<u>EXPEDIENTE</u>	<u>SUP. PROPUESTA (ha)</u>
CUESTA MORENO SEBASTIAN	****1526*	1197063	2,39
<u>PROPUESTA ADMITIDO</u>	<u>SOLICITA PRIMA VOL. SI</u>	<u>PROPUESTA PRIMA VOL. ADMITIDO</u>	

**IMPORTE POR ANUALIDAD**

	<u>2018</u>	<u>2019</u>	<u>2020</u>	<u>2021</u>	<u>2022</u>
<b>IMPORTE MÁXIMO SUBVENCIONABLE</b>	283,24 €	283,24 €	283,24 €	283,24 €	283,24 €
<b>IMPORTE MEDIO DE TRANSFERENCIA (€/ha)</b>	118,51 €	118,51 €	118,51 €	118,51 €	118,51 €

**RESUMEN POR GRUPO DE PAGO**

<u>GRUPO DE PAGO</u>	<u>SUP. PROPUESTA (ha)</u>
SISTEMAS SOSTENIBLES CULTIVOS LEÑOSOS - ALMENDRO - CUBIERTA ESPONTÁNEA - PENDIENTE>20%	2,39

**RECINTOS PROPUESTOS**

<u>REF.</u>	<u>REFERENCIA SIGPAC</u>	<u>CULTIVO</u>	<u>DESCRIPCIÓN CULTIVO</u>	<u>MÉTODO S/R</u>	<u>IMPLANT.</u>	<u>PEND. MEDIA (%)</u>	<u>SUP. DEC. ADMIN. (ha)</u>	<u>SUP. CAMPO (ha)</u>	<u>SUP. PROPUESTA (ha)</u>
1700000007009839	41-037-002-00030-0004	104000	ALMENDROS-SIN VARIEDAD	S	Espontánea	21,25	1,89		1,89
1700000007009838	41-037-002-00029-0003	104000	ALMENDROS-SIN VARIEDAD	S	Espontánea	24,76	0,50		0,50

**INCIDENCIAS****INCIDENCIA DESCRIPCIÓN**

80911	Recinto afectado por el requisito de superar una pendiente media del 8% para cubierta sembrada o del 20% para cubierta espontánea (requisito anexo 1, Orden 26 mayo 2015)
	Ref:1700000007009837 Recinto:41-037-002-00027-0005 Cultivo:104000 ALMENDROS-SIN VARIEDAD Secano Pendiente media:11,92
	Ref:1700000007009840 Recinto:41-037-002-09002-0004 Cultivo:104000 ALMENDROS-SIN VARIEDAD Secano Pendiente media:9,97
	Ref:1700000007009841 Recinto:41-037-002-09003-0001 Cultivo:104000 ALMENDROS-SIN VARIEDAD Secano Pendiente media:14,5
	Ref:1700000007009842 Recinto:41-037-024-00084-0002 Cultivo:104000 ALMENDROS-SIN VARIEDAD Secano Pendiente media:18,92

**RESUMEN CRITERIOS DE SELECCIÓN****10.1.6 Sistemas sostenibles de cultivos leñosos - Conv 2018****PUNTOS: 7,00**

	<u>PUNTOS</u>	<u>CUMPLE</u>
Porcentaje de superficie determinada situada en cuencas de embalses destinados a consumo humano	0,00	0.0%
Porcentaje de superficie determinada situada en zonas RAMSAR	0,00	0.0%
Porcentaje de superficie determinada en zonas vulnerables a la contaminación por nitratos	0,00	0.0%
Pendiente media de la explotación	3,00	21.98%
Porcentaje de superficie determinada en Red Natura 2000	0,00	0.0%
Porcentaje de superficie determinada en secano	4,00	100.0%



**DETALLE CRITERIOS DE SELECCIÓN****10.1.6 Sistemas sostenibles de cultivos leñosos - Conv 2018****PUNTOS: 7,00****Porcentaje de superficie determinada situada en cuencas de embalses destinados a consumo humano****PUNTOS: 0,00 0.0%**

REF.	REFERENCIA SIGPAC	CULTIVO	DESCRIPCIÓN CULTIVO	S/R	SUP.	SUP.
					PROPUESTA (ha)	CUMPLE (ha)
1700000007009838	41-037-002-00029-0003	104000	ALMENDROS-SIN VARIEDAD	S	0,50	0,00
1700000007009839	41-037-002-00030-0004	104000	ALMENDROS-SIN VARIEDAD	S	1,89	0,00

**Porcentaje de superficie determinada situada en zonas RAMSAR****PUNTOS: 0,00 0.0%**

REF.	REFERENCIA SIGPAC	CULTIVO	DESCRIPCIÓN CULTIVO	S/R	SUP.	SUP.
					PROPUESTA (ha)	CUMPLE (ha)
1700000007009838	41-037-002-00029-0003	104000	ALMENDROS-SIN VARIEDAD	S	0,50	0,00
1700000007009839	41-037-002-00030-0004	104000	ALMENDROS-SIN VARIEDAD	S	1,89	0,00

**Porcentaje de superficie determinada en zonas vulnerables a la contaminación por nitratos****PUNTOS: 0,00 0.0%**

REF.	REFERENCIA SIGPAC	CULTIVO	DESCRIPCIÓN CULTIVO	S/R	SUP.	SUP.
					PROPUESTA (ha)	CUMPLE (ha)
1700000007009838	41-037-002-00029-0003	104000	ALMENDROS-SIN VARIEDAD	S	0,50	0,00
1700000007009839	41-037-002-00030-0004	104000	ALMENDROS-SIN VARIEDAD	S	1,89	0,00

**Pendiente media de la explotación****PUNTOS: 3,00 21.98%**

REF.	REFERENCIA SIGPAC	CULTIVO	DESCRIPCIÓN CULTIVO	S/R	PENDIENTE	SUP.
					MEDIA (%)	PROPUESTA (ha)
1700000007009838	41-037-002-00029-0003	104000	ALMENDROS-SIN VARIEDAD	S	24,76	0,50
1700000007009839	41-037-002-00030-0004	104000	ALMENDROS-SIN VARIEDAD	S	21,25	1,89

**Porcentaje de superficie determinada en Red Natura 2000****PUNTOS: 0,00 0.0%**

REF.	REFERENCIA SIGPAC	CULTIVO	DESCRIPCIÓN CULTIVO	S/R	SUP.	SUP.
					PROPUESTA (ha)	CUMPLE (ha)
1700000007009838	41-037-002-00029-0003	104000	ALMENDROS-SIN VARIEDAD	S	0,50	0,00
1700000007009839	41-037-002-00030-0004	104000	ALMENDROS-SIN VARIEDAD	S	1,89	0,00

**Porcentaje de superficie determinada en secano****PUNTOS: 4,00 100.0%**

REF.	REFERENCIA SIGPAC	CULTIVO	DESCRIPCIÓN CULTIVO	S/R	SUP.	SUP.
					PROPUESTA (ha)	CUMPLE (ha)
1700000007009838	41-037-002-00029-0003	104000	ALMENDROS-SIN VARIEDAD	S	0,50	0,00
1700000007009839	41-037-002-00030-0004	104000	ALMENDROS-SIN VARIEDAD	S	1,89	0,00



<u>APELLIDOS Y NOMBRE / RAZÓN SOCIAL</u>	<u>NIF</u>	<u>EXPEDIENTE</u>	<u>SUP. PROPUESTA (ha)</u>
DE PRADO GESTION AGRICOLA S.L.	****3302*	1185361	139,70
<u>PROPUESTA ADMITIDO</u>	<u>SOLICITA PRIMA VOL. SI</u>	<u>PROPUESTA PRIMA VOL. ADMITIDO</u>	

**IMPORTE POR ANUALIDAD**

	<u>2018</u>	<u>2019</u>	<u>2020</u>	<u>2021</u>	<u>2022</u>
IMPORTE MÁXIMO SUBVENCIONABLE	16.931,86 €	16.931,86 €	16.931,86 €	16.931,86 €	16.931,86 €
IMPORTE MEDIO DE TRANSFERENCIA (€/ha)	121,20 €	121,20 €	121,20 €	121,20 €	121,20 €

**RESUMEN POR GRUPO DE PAGO**

<u>GRUPO DE PAGO</u>	<u>SUP. PROPUESTA (ha)</u>
SISTEMAS SOSTENIBLES CULTIVOS LEÑOSOS - ALMENDRO - CUBIERTA SEMBRADA - 8%<PENDIENTE<=20%	139,40
SISTEMAS SOSTENIBLES CULTIVOS LEÑOSOS - ALMENDRO - CUBIERTA SEMBRADA - PENDIENTE>20%	0,30

**RECINTOS PROPUESTOS**

<u>REF.</u>	<u>REFERENCIA SIGPAC</u>	<u>CULTIVO DESCRIPCIÓN CULTIVO</u>	<u>S/R</u>	<u>MÉTOD. IMPLANT.</u>	<u>PEND. MEDIA (%)</u>	<u>SUP. DEC. ADMIN. (ha)</u>	<u>SUP. CAMPO (ha)</u>	<u>SUP. PROPUESTA (ha)</u>
170000006825392	41-039-059-00139-0010	104000 ALMENDROS-SIN VARIEDAD	R	Sembrada	9,37	58,21	58,22	58,21
170000006825400	41-039-059-00307-0002	104000 ALMENDROS-SIN VARIEDAD	R	Sembrada	9,43	2,05	2,06	2,05
170000006825403	41-039-059-00118-0001	104000 ALMENDROS-SIN VARIEDAD	R	Sembrada	10,05	14,12	14,10	14,10
170000006825393	41-039-059-00311-0003	104000 ALMENDROS-SIN VARIEDAD	R	Sembrada	11,20	2,80	2,64	2,64
170000006825407	41-039-059-00309-0001	104000 ALMENDROS-SIN VARIEDAD	S	Sembrada	12,32	20,46	20,46	20,46
170000006825395	41-039-059-00313-0001	104000 ALMENDROS-SIN VARIEDAD	R	Sembrada	12,34	4,36	4,36	4,36
170000006825404	41-039-059-00311-0002	104000 ALMENDROS-SIN VARIEDAD	R	Sembrada	12,92	1,54	1,54	1,54
170000006825408	41-039-059-00309-0013	104000 ALMENDROS-SIN VARIEDAD	R	Sembrada	13,03	15,54	15,32	15,32
170000006825399	41-039-059-00310-0029	104000 ALMENDROS-SIN VARIEDAD	S	Sembrada	13,42	8,68	8,68	8,68
170000006825409	41-039-059-00310-0027	104000 ALMENDROS-SIN VARIEDAD	S	Sembrada	13,49	3,74	3,74	3,74
170000006825406	41-039-059-00310-0028	104000 ALMENDROS-SIN VARIEDAD	S	Sembrada	13,90	5,49	5,49	5,49
170000006825401	41-039-059-00308-0004	104000 ALMENDROS-SIN VARIEDAD	R	Sembrada	15,16	2,81	2,81	2,81
170000006825396	41-039-059-00310-0008	104000 ALMENDROS-SIN VARIEDAD	S	Sembrada	20,69	0,30	0,30	0,30

**INCIDENCIAS****INCIDENCIA DESCRIPCIÓN**

80905 Cultivo, variedad, regimen y/o uso del recinto SIGPAC no compatible con la operación (anexo III.I, Orden 26 mayo 2015)  
Ref:170000006825398 Recinto:41-039-059-00310-001 Cultivo:104000 ALMENDROS-SIN VARIEDAD Regadío Uso:TA

**RESUMEN CRITERIOS DE SELECCIÓN****10.1.6 Sistemas sostenibles de cultivos leñosos - Conv 2018****PUNTOS: 6,28**

	<u>PUNTOS</u>	<u>CUMPLE</u>
Porcentaje de superficie determinada situada en cuencas de embalses destinados a consumo humano	0,00	0.0%
Porcentaje de superficie determinada situada en zonas RAMSAR	0,00	0.0%
Porcentaje de superficie determinada en zonas vulnerables a la contaminación por nitratos	4,00	100.0%
Pendiente media de la explotación	1,00	11.12%
Porcentaje de superficie determinada en Red Natura 2000	0,00	0.0%
Porcentaje de superficie determinada en secano	1,28	27.68%





**DETALLE CRITERIOS DE SELECCIÓN****10.1.6 Sistemas sostenibles de cultivos leñosos - Conv 2018****PUNTOS:** 6,28**Porcentaje de superficie determinada situada en cuencas de embalses destinados a consumo humano****PUNTOS:** 0,00 0.0%

REF.	REFERENCIA SIGPAC	CULTIVO	DESCRIPCIÓN CULTIVO	S/R	SUP.	SUP.
					PROPUESTA	CUMPLE
					(ha)	(ha)
170000006825403	41-039-059-00118-0001	104000	ALMENDROS-SIN VARIEDAD	R	14,10	0,00
170000006825392	41-039-059-00139-0010	104000	ALMENDROS-SIN VARIEDAD	R	58,21	0,00
170000006825400	41-039-059-00307-0002	104000	ALMENDROS-SIN VARIEDAD	R	2,05	0,00
170000006825401	41-039-059-00308-0004	104000	ALMENDROS-SIN VARIEDAD	R	2,81	0,00
170000006825407	41-039-059-00309-0001	104000	ALMENDROS-SIN VARIEDAD	S	20,46	0,00
170000006825408	41-039-059-00309-0013	104000	ALMENDROS-SIN VARIEDAD	R	15,32	0,00
170000006825396	41-039-059-00310-0008	104000	ALMENDROS-SIN VARIEDAD	S	0,30	0,00
170000006825409	41-039-059-00310-0027	104000	ALMENDROS-SIN VARIEDAD	S	3,74	0,00
170000006825406	41-039-059-00310-0028	104000	ALMENDROS-SIN VARIEDAD	S	5,49	0,00
170000006825399	41-039-059-00310-0029	104000	ALMENDROS-SIN VARIEDAD	S	8,68	0,00
170000006825404	41-039-059-00311-0002	104000	ALMENDROS-SIN VARIEDAD	R	1,54	0,00
170000006825393	41-039-059-00311-0003	104000	ALMENDROS-SIN VARIEDAD	R	2,64	0,00
170000006825395	41-039-059-00313-0001	104000	ALMENDROS-SIN VARIEDAD	R	4,36	0,00

**Porcentaje de superficie determinada situada en zonas RAMSAR****PUNTOS:** 0,00 0.0%

REF.	REFERENCIA SIGPAC	CULTIVO	DESCRIPCIÓN CULTIVO	S/R	SUP.	SUP.
					PROPUESTA	CUMPLE
					(ha)	(ha)
170000006825403	41-039-059-00118-0001	104000	ALMENDROS-SIN VARIEDAD	R	14,10	0,00
170000006825392	41-039-059-00139-0010	104000	ALMENDROS-SIN VARIEDAD	R	58,21	0,00
170000006825400	41-039-059-00307-0002	104000	ALMENDROS-SIN VARIEDAD	R	2,05	0,00
170000006825401	41-039-059-00308-0004	104000	ALMENDROS-SIN VARIEDAD	R	2,81	0,00
170000006825407	41-039-059-00309-0001	104000	ALMENDROS-SIN VARIEDAD	S	20,46	0,00
170000006825408	41-039-059-00309-0013	104000	ALMENDROS-SIN VARIEDAD	R	15,32	0,00
170000006825396	41-039-059-00310-0008	104000	ALMENDROS-SIN VARIEDAD	S	0,30	0,00
170000006825409	41-039-059-00310-0027	104000	ALMENDROS-SIN VARIEDAD	S	3,74	0,00
170000006825406	41-039-059-00310-0028	104000	ALMENDROS-SIN VARIEDAD	S	5,49	0,00
170000006825399	41-039-059-00310-0029	104000	ALMENDROS-SIN VARIEDAD	S	8,68	0,00
170000006825404	41-039-059-00311-0002	104000	ALMENDROS-SIN VARIEDAD	R	1,54	0,00
170000006825393	41-039-059-00311-0003	104000	ALMENDROS-SIN VARIEDAD	R	2,64	0,00
170000006825395	41-039-059-00313-0001	104000	ALMENDROS-SIN VARIEDAD	R	4,36	0,00

**Porcentaje de superficie determinada en zonas vulnerables a la contaminación por nitratos****PUNTOS:** 4,00 100.0%

REF.	REFERENCIA SIGPAC	CULTIVO	DESCRIPCIÓN CULTIVO	S/R	SUP.	SUP.
					PROPUESTA	CUMPLE
					(ha)	(ha)
170000006825403	41-039-059-00118-0001	104000	ALMENDROS-SIN VARIEDAD	R	14,10	14,10
170000006825392	41-039-059-00139-0010	104000	ALMENDROS-SIN VARIEDAD	R	58,21	58,21
170000006825400	41-039-059-00307-0002	104000	ALMENDROS-SIN VARIEDAD	R	2,05	2,05
170000006825401	41-039-059-00308-0004	104000	ALMENDROS-SIN VARIEDAD	R	2,81	2,81
170000006825407	41-039-059-00309-0001	104000	ALMENDROS-SIN VARIEDAD	S	20,46	20,46
170000006825408	41-039-059-00309-0013	104000	ALMENDROS-SIN VARIEDAD	R	15,32	15,32
170000006825396	41-039-059-00310-0008	104000	ALMENDROS-SIN VARIEDAD	S	0,30	0,30
170000006825409	41-039-059-00310-0027	104000	ALMENDROS-SIN VARIEDAD	S	3,74	3,74
170000006825406	41-039-059-00310-0028	104000	ALMENDROS-SIN VARIEDAD	S	5,49	5,49
170000006825399	41-039-059-00310-0029	104000	ALMENDROS-SIN VARIEDAD	S	8,68	8,68
170000006825404	41-039-059-00311-0002	104000	ALMENDROS-SIN VARIEDAD	R	1,54	1,54
170000006825393	41-039-059-00311-0003	104000	ALMENDROS-SIN VARIEDAD	R	2,64	2,64
170000006825395	41-039-059-00313-0001	104000	ALMENDROS-SIN VARIEDAD	R	4,36	4,36

**Pendiente media de la explotación****PUNTOS:** 1,00 11.12%


REF.	REFERENCIA SIGPAC	CULTIVO	DESCRIPCIÓN CULTIVO	S/R	SUP. PROPUESTA	
					PENDIENTE MEDIA (%)	(ha)
170000006825403	41-039-059-00118-0001	104000	ALMENDROS-SIN VARIEDAD	R	10,05	14,10
170000006825392	41-039-059-00139-0010	104000	ALMENDROS-SIN VARIEDAD	R	9,37	58,21
170000006825400	41-039-059-00307-0002	104000	ALMENDROS-SIN VARIEDAD	R	9,43	2,05
170000006825401	41-039-059-00308-0004	104000	ALMENDROS-SIN VARIEDAD	R	15,16	2,81
170000006825407	41-039-059-00309-0001	104000	ALMENDROS-SIN VARIEDAD	S	12,32	20,46
170000006825408	41-039-059-00309-0013	104000	ALMENDROS-SIN VARIEDAD	R	13,03	15,32
170000006825396	41-039-059-00310-0008	104000	ALMENDROS-SIN VARIEDAD	S	20,69	0,30
170000006825409	41-039-059-00310-0027	104000	ALMENDROS-SIN VARIEDAD	S	13,49	3,74
170000006825406	41-039-059-00310-0028	104000	ALMENDROS-SIN VARIEDAD	S	13,90	5,49
170000006825399	41-039-059-00310-0029	104000	ALMENDROS-SIN VARIEDAD	S	13,42	8,68
170000006825404	41-039-059-00311-0002	104000	ALMENDROS-SIN VARIEDAD	R	12,92	1,54
170000006825393	41-039-059-00311-0003	104000	ALMENDROS-SIN VARIEDAD	R	11,20	2,64
170000006825395	41-039-059-00313-0001	104000	ALMENDROS-SIN VARIEDAD	R	12,34	4,36

**Porcentaje de superficie determinada en Red Natura 2000****PUNTOS:** 0,00 0.0%

REF.	REFERENCIA SIGPAC	CULTIVO	DESCRIPCIÓN CULTIVO	S/R	SUP. PROPUESTA	
					(ha)	(ha)
170000006825403	41-039-059-00118-0001	104000	ALMENDROS-SIN VARIEDAD	R	14,10	0,00
170000006825392	41-039-059-00139-0010	104000	ALMENDROS-SIN VARIEDAD	R	58,21	0,00
170000006825400	41-039-059-00307-0002	104000	ALMENDROS-SIN VARIEDAD	R	2,05	0,00
170000006825401	41-039-059-00308-0004	104000	ALMENDROS-SIN VARIEDAD	R	2,81	0,00
170000006825407	41-039-059-00309-0001	104000	ALMENDROS-SIN VARIEDAD	S	20,46	0,00
170000006825408	41-039-059-00309-0013	104000	ALMENDROS-SIN VARIEDAD	R	15,32	0,00
170000006825396	41-039-059-00310-0008	104000	ALMENDROS-SIN VARIEDAD	S	0,30	0,00
170000006825409	41-039-059-00310-0027	104000	ALMENDROS-SIN VARIEDAD	S	3,74	0,00
170000006825406	41-039-059-00310-0028	104000	ALMENDROS-SIN VARIEDAD	S	5,49	0,00
170000006825399	41-039-059-00310-0029	104000	ALMENDROS-SIN VARIEDAD	S	8,68	0,00
170000006825404	41-039-059-00311-0002	104000	ALMENDROS-SIN VARIEDAD	R	1,54	0,00
170000006825393	41-039-059-00311-0003	104000	ALMENDROS-SIN VARIEDAD	R	2,64	0,00
170000006825395	41-039-059-00313-0001	104000	ALMENDROS-SIN VARIEDAD	R	4,36	0,00

**Porcentaje de superficie determinada en secano****PUNTOS:** 1,28 27.68%

REF.	REFERENCIA SIGPAC	CULTIVO	DESCRIPCIÓN CULTIVO	S/R	SUP. PROPUESTA	
					(ha)	(ha)
170000006825403	41-039-059-00118-0001	104000	ALMENDROS-SIN VARIEDAD	R	14,10	0,00
170000006825392	41-039-059-00139-0010	104000	ALMENDROS-SIN VARIEDAD	R	58,21	0,00
170000006825400	41-039-059-00307-0002	104000	ALMENDROS-SIN VARIEDAD	R	2,05	0,00
170000006825401	41-039-059-00308-0004	104000	ALMENDROS-SIN VARIEDAD	R	2,81	0,00
170000006825407	41-039-059-00309-0001	104000	ALMENDROS-SIN VARIEDAD	S	20,46	0,00
170000006825408	41-039-059-00309-0013	104000	ALMENDROS-SIN VARIEDAD	R	15,32	0,00
170000006825396	41-039-059-00310-0008	104000	ALMENDROS-SIN VARIEDAD	S	0,30	0,00
170000006825409	41-039-059-00310-0027	104000	ALMENDROS-SIN VARIEDAD	S	3,74	0,00
170000006825406	41-039-059-00310-0028	104000	ALMENDROS-SIN VARIEDAD	S	5,49	0,00
170000006825399	41-039-059-00310-0029	104000	ALMENDROS-SIN VARIEDAD	S	8,68	0,00
170000006825404	41-039-059-00311-0002	104000	ALMENDROS-SIN VARIEDAD	R	1,54	0,00
170000006825393	41-039-059-00311-0003	104000	ALMENDROS-SIN VARIEDAD	R	2,64	0,00
170000006825395	41-039-059-00313-0001	104000	ALMENDROS-SIN VARIEDAD	R	4,36	0,00



<b>APELLIDOS Y NOMBRE / RAZÓN SOCIAL</b>	<b>NIF</b>	<b>EXPEDIENTE</b>	<b>SUP. PROPUESTA (ha)</b>
MORENO GALLARDO JOSE	***6002*	1197192	3,61
<b>PROPUESTA ADMITIDO</b>	<b>SOLICITA PRIMA VOL. SI</b>	<b>PROPUESTA PRIMA VOL. ADMITIDO</b>	

**IMPORTE POR ANUALIDAD**

	<b>2018</b>	<b>2019</b>	<b>2020</b>	<b>2021</b>	<b>2022</b>
<b>IMPORTE MÁXIMO SUBVENCIONABLE</b>	427,82 €	427,82 €	427,82 €	427,82 €	427,82 €
<b>IMPORTE MEDIO DE TRANSFERENCIA (€/ha)</b>	118,51 €	118,51 €	118,51 €	118,51 €	118,51 €

**RESUMEN POR GRUPO DE PAGO**

<b>GRUPO DE PAGO</b>	<b>SUP. PROPUESTA (ha)</b>
SISTEMAS SOSTENIBLES CULTIVOS LEÑOSOS - ALMENDRO - CUBIERTA ESPONTÁNEA - PENDIENTE>20%	3,61

**RECINTOS PROPUESTOS**

REF.	REFERENCIA SIGPAC	CULTIVO	DESCRIPCIÓN CULTIVO	S/R	MÉTODO IMPLANT.	PEND. MEDIA (%)	SUP. DEC. ADMIN. (ha)	SUP. CAMPO (ha)	SUP. PROPUESTA (ha)
1700000007009296	41-037-002-00034-0001	104000	ALMENDROS-SIN VARIEDAD	S	Espontánea	21,12	0,29		0,29
1700000007009291	41-037-002-00031-0004	104000	ALMENDROS-SIN VARIEDAD	S	Espontánea	22,25	0,26		0,26
1700000007009293	41-037-002-00034-0003	104000	ALMENDROS-SIN VARIEDAD	S	Espontánea	25,43	3,06		3,06

**INCIDENCIAS****INCIDENCIA DESCRIPCIÓN**

80911	Recinto afectado por el requisito de superar una pendiente media del 8% para cubierta sembrada o del 20% para cubierta espontánea (requisito anexo 1, Orden 26 mayo 2015)
Ref:1700000007009292	Recinto:41-037-002-00033-005 Cultivo:104000 ALMENDROS-SIN VARIEDAD Secano Pendiente media:15,08
Ref:1700000007009294	Recinto:41-037-002-09002-004 Cultivo:104000 ALMENDROS-SIN VARIEDAD Secano Pendiente media:9,97
Ref:1700000007009295	Recinto:41-037-002-09003-001 Cultivo:104000 ALMENDROS-SIN VARIEDAD Secano Pendiente media:14,5

**RESUMEN CRITERIOS DE SELECCIÓN****10.1.6 Sistemas sostenibles de cultivos leñosos - Conv 2018****PUNTOS: 7,00**

	<b>PUNTOS</b>	<b>CUMPLE</b>
Porcentaje de superficie determinada situada en cuencas de embalses destinados a consumo humano	0,00	0.0%
Porcentaje de superficie determinada situada en zonas RAMSAR	0,00	0.0%
Porcentaje de superficie determinada en zonas vulnerables a la contaminación por nitratos	0,00	0.0%
Pendiente media de la explotación	3,00	24.86%
Porcentaje de superficie determinada en Red Natura 2000	0,00	0.0%
Porcentaje de superficie determinada en secoano	4,00	100.0%



**DETALLE CRITERIOS DE SELECCIÓN****10.1.6 Sistemas sostenibles de cultivos leñosos - Conv 2018****PUNTOS: 7,00****Porcentaje de superficie determinada situada en cuencas de embalses destinados a consumo humano****PUNTOS: 0,00 0.0%**

<u>REF.</u>	<u>REFERENCIA SIGPAC</u>	<u>CULTIVO</u>	<u>DESCRIPCIÓN CULTIVO</u>	<u>S/R</u>	<u>SUP. PROPUESTA (ha)</u>	<u>SUP. CUMPLE (ha)</u>
1700000007009291	41-037-002-00031-0004	104000	ALMENDROS-SIN VARIEDAD	S	0,26	0,00
1700000007009296	41-037-002-00034-0001	104000	ALMENDROS-SIN VARIEDAD	S	0,29	0,00
1700000007009293	41-037-002-00034-0003	104000	ALMENDROS-SIN VARIEDAD	S	3,06	0,00

**Porcentaje de superficie determinada situada en zonas RAMSAR****PUNTOS: 0,00 0.0%**

<u>REF.</u>	<u>REFERENCIA SIGPAC</u>	<u>CULTIVO</u>	<u>DESCRIPCIÓN CULTIVO</u>	<u>S/R</u>	<u>SUP. PROPUESTA (ha)</u>	<u>SUP. CUMPLE (ha)</u>
1700000007009291	41-037-002-00031-0004	104000	ALMENDROS-SIN VARIEDAD	S	0,26	0,00
1700000007009296	41-037-002-00034-0001	104000	ALMENDROS-SIN VARIEDAD	S	0,29	0,00
1700000007009293	41-037-002-00034-0003	104000	ALMENDROS-SIN VARIEDAD	S	3,06	0,00

**Porcentaje de superficie determinada en zonas vulnerables a la contaminación por nitratos****PUNTOS: 0,00 0.0%**

<u>REF.</u>	<u>REFERENCIA SIGPAC</u>	<u>CULTIVO</u>	<u>DESCRIPCIÓN CULTIVO</u>	<u>S/R</u>	<u>SUP. PROPUESTA (ha)</u>	<u>SUP. CUMPLE (ha)</u>
1700000007009291	41-037-002-00031-0004	104000	ALMENDROS-SIN VARIEDAD	S	0,26	0,00
1700000007009296	41-037-002-00034-0001	104000	ALMENDROS-SIN VARIEDAD	S	0,29	0,00
1700000007009293	41-037-002-00034-0003	104000	ALMENDROS-SIN VARIEDAD	S	3,06	0,00

**Pendiente media de la explotación****PUNTOS: 3,00 24.86%**

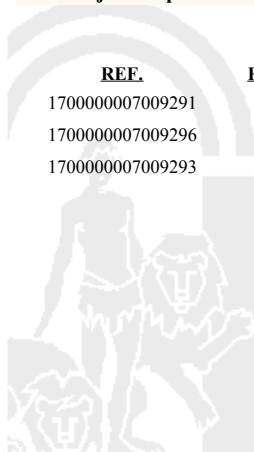
<u>REF.</u>	<u>REFERENCIA SIGPAC</u>	<u>CULTIVO</u>	<u>DESCRIPCIÓN CULTIVO</u>	<u>S/R</u>	<u>PENDIENTE MEDIA (%)</u>	<u>SUP. PROPUESTA (ha)</u>
1700000007009291	41-037-002-00031-0004	104000	ALMENDROS-SIN VARIEDAD	S	22,25	0,26
1700000007009296	41-037-002-00034-0001	104000	ALMENDROS-SIN VARIEDAD	S	21,12	0,29
1700000007009293	41-037-002-00034-0003	104000	ALMENDROS-SIN VARIEDAD	S	25,43	3,06

**Porcentaje de superficie determinada en Red Natura 2000****PUNTOS: 0,00 0.0%**

<u>REF.</u>	<u>REFERENCIA SIGPAC</u>	<u>CULTIVO</u>	<u>DESCRIPCIÓN CULTIVO</u>	<u>S/R</u>	<u>SUP. PROPUESTA (ha)</u>	<u>SUP. CUMPLE (ha)</u>
1700000007009291	41-037-002-00031-0004	104000	ALMENDROS-SIN VARIEDAD	S	0,26	0,00
1700000007009296	41-037-002-00034-0001	104000	ALMENDROS-SIN VARIEDAD	S	0,29	0,00
1700000007009293	41-037-002-00034-0003	104000	ALMENDROS-SIN VARIEDAD	S	3,06	0,00

**Porcentaje de superficie determinada en secano****PUNTOS: 4,00 100.0%**

<u>REF.</u>	<u>REFERENCIA SIGPAC</u>	<u>CULTIVO</u>	<u>DESCRIPCIÓN CULTIVO</u>	<u>S/R</u>	<u>SUP. PROPUESTA (ha)</u>	<u>SUP. CUMPLE (ha)</u>
1700000007009291	41-037-002-00031-0004	104000	ALMENDROS-SIN VARIEDAD	S	0,26	0,00
1700000007009296	41-037-002-00034-0001	104000	ALMENDROS-SIN VARIEDAD	S	0,29	0,00
1700000007009293	41-037-002-00034-0003	104000	ALMENDROS-SIN VARIEDAD	S	3,06	0,00



<u>APELLIDOS Y NOMBRE / RAZÓN SOCIAL</u>	<u>NIF</u>	<u>EXPEDIENTE</u>	<u>SUP. PROPUESTA (ha)</u>
MORIANA PEREZ MANUEL	****5927*	1226861	7,06
<u>PROPUESTA ADMITIDO</u>	<u>SOLICITA PRIMA VOL. SI</u>	<u>PROPUESTA PRIMA VOL. ADMITIDO</u>	

**IMPORTE POR ANUALIDAD**

	<u>2018</u>	<u>2019</u>	<u>2020</u>	<u>2021</u>	<u>2022</u>
IMPORTE MÁXIMO SUBVENCIONABLE	1.454,57 €	1.454,57 €	1.454,57 €	1.454,57 €	1.454,57 €
IMPORTE MEDIO DE TRANSFERENCIA (€/ha)	206,03 €	206,03 €	206,03 €	206,03 €	206,03 €

**RESUMEN POR GRUPO DE PAGO**

<u>GRUPO DE PAGO</u>	<u>SUP. PROPUESTA (ha)</u>
SISTEMAS SOSTENIBLES CULTIVOS LEÑOSOS - ALMENDRO - CUBIERTA SEMBRADA - 8%<PENDIENTE<=20%	7,06

**RECINTOS PROPUESTOS**

<u>REF.</u>	<u>REFERENCIA SIGPAC</u>	<u>CULTIVO</u>	<u>DESCRIPCIÓN CULTIVO</u>	<u>S/R</u>	<u>MÉTODO IMPLANT.</u>	<u>PEND. MEDIA (%)</u>	<u>SUP. DEC. ADMIN. (ha)</u>	<u>SUP. CAMPO (ha)</u>	<u>SUP. PROPUESTA (ha)</u>
-112802	41-039-035-00063-0017	104000	ALMENDROS-SIN VARIEDAD	R	Sembrada	8,21	7,06		7,06

**RESUMEN CRITERIOS DE SELECCIÓN**

**10.1.6 Sistemas sostenibles de cultivos leñosos - Conv 2018** PUNTOS: 5,00

	<u>PUNTOS</u>	<u>CUMPLE</u>
Porcentaje de superficie determinada situada en cuencas de embalses destinados a consumo humano	0,00	0.0%
Porcentaje de superficie determinada situada en zonas RAMSAR	0,00	0.0%
Porcentaje de superficie determinada en zonas vulnerables a la contaminación por nitratos	4,00	100.0%
Pendiente media de la explotación	1,00	8.21%
Porcentaje de superficie determinada en Red Natura 2000	0,00	0.0%
Porcentaje de superficie determinada en secano	0,00	0.0%



**DETALLE CRITERIOS DE SELECCIÓN****10.1.6 Sistemas sostenibles de cultivos leñosos - Conv 2018****PUNTOS: 5,00****Porcentaje de superficie determinada situada en cuencas de embalses destinados a consumo humano****PUNTOS: 0,00 0.0%**

<u>REF.</u>	<u>REFERENCIA SIGPAC</u>	<u>CULTIVO</u>	<u>DESCRIPCIÓN CULTIVO</u>	<u>S/R</u>	<u>SUP. PROPUESTA (ha)</u>	<u>SUP. CUMPLE (ha)</u>
-112802	41-039-035-00063-0017	104000	ALMENDROS-SIN VARIEDAD	R	7,06	0,00

**Porcentaje de superficie determinada situada en zonas RAMSAR****PUNTOS: 0,00 0.0%**

<u>REF.</u>	<u>REFERENCIA SIGPAC</u>	<u>CULTIVO</u>	<u>DESCRIPCIÓN CULTIVO</u>	<u>S/R</u>	<u>SUP. PROPUESTA (ha)</u>	<u>SUP. CUMPLE (ha)</u>
-112802	41-039-035-00063-0017	104000	ALMENDROS-SIN VARIEDAD	R	7,06	0,00

**Porcentaje de superficie determinada en zonas vulnerables a la contaminación por nitratos****PUNTOS: 4,00 100.0%**

<u>REF.</u>	<u>REFERENCIA SIGPAC</u>	<u>CULTIVO</u>	<u>DESCRIPCIÓN CULTIVO</u>	<u>S/R</u>	<u>SUP. PROPUESTA (ha)</u>	<u>SUP. CUMPLE (ha)</u>
-112802	41-039-035-00063-0017	104000	ALMENDROS-SIN VARIEDAD	R	7,06	7,06

**Pendiente media de la explotación****PUNTOS: 1,00 8.21%**

<u>REF.</u>	<u>REFERENCIA SIGPAC</u>	<u>CULTIVO</u>	<u>DESCRIPCIÓN CULTIVO</u>	<u>S/R</u>	<u>PENDIENTE MEDIA (%)</u>	<u>SUP. PROPUESTA (ha)</u>
-112802	41-039-035-00063-0017	104000	ALMENDROS-SIN VARIEDAD	R	8,21	7,06

**Porcentaje de superficie determinada en Red Natura 2000****PUNTOS: 0,00 0.0%**

<u>REF.</u>	<u>REFERENCIA SIGPAC</u>	<u>CULTIVO</u>	<u>DESCRIPCIÓN CULTIVO</u>	<u>S/R</u>	<u>SUP. PROPUESTA (ha)</u>	<u>SUP. CUMPLE (ha)</u>
-112802	41-039-035-00063-0017	104000	ALMENDROS-SIN VARIEDAD	R	7,06	0,00


**Porcentaje de superficie determinada en secano****PUNTOS: 0,00 0.0%**

<u>REF.</u>	<u>REFERENCIA SIGPAC</u>	<u>CULTIVO</u>	<u>DESCRIPCIÓN CULTIVO</u>	<u>S/R</u>	<u>SUP. PROPUESTA (ha)</u>	<u>SUP. CUMPLE (ha)</u>
-112802	41-039-035-00063-0017	104000	ALMENDROS-SIN VARIEDAD	R	7,06	0,00

Sevilla, a 05 de septiembre de 2019

Jefe/a del Servicio de Ayudas de Medidas de Acompañamiento

Fdo.: Manuel Aguilar Reyes





**Operación 10.1.6: Sistemas sostenibles de cultivos leñosos (permanentes). Conv. 2018**

<u>INCIDENCIA</u>	<u>LITERAL DE INCIDENCIA</u>	<u>EFECTO</u>
1	Solicitud cuyo titular se encuentra entre los excluidos.(Real Decreto 1075/2014 de 19 de diciembre, art.7)	Informativo
55	Código de provincia de notificación incorrecto o en blanco.(Real Decreto 1075/2014 de 19 de diciembre, art.92)	Informativo
56	Código de municipio de notificación incorrecto o en blanco.(Real Decreto 1075/2014 de 19 de diciembre, art.92)	Informativo
58	No existe código de provincia o municipio de residencia o existen y no son correctos.	Informativo
60	Solicitante que no existe en la relación de cuentas bancarias válidas según el O.P.(Real Decreto 1075/2014 de 19 de diciembre)	Informativo
64	La cuenta bancaria declarada no existe para el CIF/NIF del solicitante en la relación de cuentas bancarias válidas según el O.P.(Real Decreto 1075/2014 de 19 de diciembre)	Informativo
82	No existe ningún socio completamente identificado.(Real Decreto 1075/2014 de 19 de diciembre, art.7)	No se considera el socio afectado por la incidencia para el cálculo de la modulación del pago
83	No existe el CIF/NIF del socio o existe y no es correcto.(Real Decreto 1075/2014 de 19 de diciembre, art.7)	No se considera el socio afectado por la incidencia para el cálculo de la modulación del pago
84	No existen nombre/razón social, primer apellido y segundo apellido del socio.(Real Decreto 1075/2014 de 19 de diciembre, art.7)	No se considera el socio afectado por la incidencia para el cálculo de la modulación del pago
86	El CIF/NIF del socio coincide con el CIF/NIF del solicitante.(Real Decreto 1075/2014 de 19 de diciembre, art.7)	No se considera el socio afectado por la incidencia para el cálculo de la modulación del pago
87	Solicitud en la que el socio se encuentra entre los excluidos (Real Decreto 1075/2014 de 19 de diciembre, art.7)	No se considera el socio afectado por la incidencia para el cálculo de la modulación del pago
201	No existe la provincia declarada en los recintos o existe y es un valor no admitido.(Real Decreto 1075/2014 de 19 de diciembre, art.92)	Recinto no admisible
208	Misma parcela agrícola en varios recintos con diferentes códigos de productos o variedades/especies/tipos o líneas de ayuda solicitadas o sistemas de explotación.(Real Decreto 1075/2014 de 19 de diciembre, art.3)	Recinto no admisible
210	Recinto perteneciente a otra Comunidad Autónoma.(Real Decreto 1075/2014 de 19 de diciembre, art.99)	Recinto no admisible
211	No existe código de municipio declarado en el recinto o existe y es un valor no admitido para la provincia.(Real Decreto 1075/2014 de 19 de diciembre, art.92)	Recinto no admisible
212	No existe código de agregado declarado en el recinto o existe y es un valor no admitido para el municipio.(Real Decreto 1075/2014 de 19 de diciembre, art.92)	Recinto no admisible
213	No existe código de zona declarado en el recinto o existe y es un valor no admitido para el agregado.(Real Decreto 1075/2014 de 19 de diciembre, art.92)	Recinto no admisible
214	No existe código de polígono declarado en el recinto o existe y es un valor no admitido para la zona.(Real Decreto 1075/2014 de 19 de diciembre, art.92)	Recinto no admisible
215	No existe código de parcela declarado en el recinto o existe y es un valor no admitido para el polígono.(Real Decreto 1075/2014 de 19 de diciembre, art.92)	Recinto no admisible
216	No existe código de recinto declarado o existe y es un valor no admitido para la parcela.(Real Decreto 1075/2014 de 19 de diciembre, art.92)	Recinto no admisible
218	La superficie de cruce total sobre un mismo recinto en el conjunto de las solicitudes, no puede superar la superficie total que el SIGPAC establece para ese recinto.	Ajusta superficie y penaliza por sobredeclaración
219	La superficie de cruce total sobre un mismo recinto en el conjunto de las solicitudes, no puede superar la superficie total que el SIGPAC establece para ese recinto.	Ajusta superficie y penaliza por sobredeclaración
226	Recinto abandonado según SIGPAC por el que solicita alguna ayuda.(Real Decreto 1075/2014 de 19 de diciembre, art.12)	Recinto no admisible
240	Régimen de tenencia nulo o con un valor no admitido.(Real Decreto 1075/2014 de 19 de diciembre, art.92)	Recinto no admisible
242	Recinto declarado que se encuentra entre los recintos no declarables.(Real Decreto 1075/2014 de 19 de diciembre)	Recinto no admisible
252	Sistema de explotación nulo o con un valor no admitido.(Real Decreto 1075/2014 de 19 de diciembre, art.92)	Recinto no admisible
253	Recinto con valores no coherentes de superficies declarada y administrativa.(Real Decreto 1075/2014 de 19 de diciembre, art.92)	Recinto no admisible
4012	Existen líneas de declaración de la solicitud que presentan solapes de superficie gráfica con líneas de declaración de otras solicitudes.	Ajusta superficie y penaliza por sobredeclaración
7129	Solicitante de Sistemas Sostenibles que no indica en el impreso INFO_ADICIONAL-Reverso la agrupación de Producción Integrada a la que pertenece. (Orden de 26 de mayo de 2015, art.18)	Informativo
7138	Código de prima voluntaria indicada en el recinto, no correcto o nulo para la operación 10.1.6. (Orden de 26 de mayo de 2015, art.18).	Efecto en el pago
7145	Método de implantación de la cubierta vegetal indicado en el impreso PAC no correcto o es nulo. (Orden de 26 de mayo de 2016, ANEXO V)	Recinto no admisible
72112	Solicitante que marca en el DOC-Reverso que presenta Justificación sobre que se trata de una S. A.T. de producción, en el caso de que el solicitante sea una S.A.T., y a efecto del cálculo de la	Efecto en la Modulación

<u>INCIDENCIA</u>	<u>LITERAL DE INCIDENCIA</u>	<u>EFECTO</u>
	ayuda en función del número de socios, y el documento no se presenta o no es correcto. (Anexo VIII de la Orden de 26 de mayo de 2015)	
72127	Solicitante que, siendo S.C.A.E.T.A./S.C.E.C.T./S.A.T de Producción, no presenta el impreso de socios con la Relación de socios que la componen con sus respectivos NIF. (Orden de 26 de mayo de 2015, art.18).	Efecto en la Modulación
80902	Titular no inscrito en ninguna Agrupación de Producción Integrada del cultivo solicitado. (Requisito anexo 1, Orden 26 mayo 2015)	Titular no admisible al régimen
80905	Cultivo, variedad, régimen y/o uso del recinto SIGPAC no compatible con la operación (anexo III.I, Orden 26 mayo 2015)	Recinto no admisible
80906	Superficie admisible para la ayuda menor que la mínima requerida (anexo 1, Orden 26 de mayo de 2015)	Titular no admisible al régimen
80907	Recinto incompatible por estar solicitado para otra submedida (anexo II, Orden 26 mayo 2015)	Recinto no admisible
80911	Recinto afectado por el requisito de superar una pendiente media del 8% para cubierta sembrada o del 20% para cubierta espontánea (requisito anexo 1, Orden 26 mayo 2015)	Recinto no admisible
80912	La superficie resuelta para el grupo de pago no supera la mínima requerida	Recinto no admisible

**Sevilla, a 05 de septiembre de 2019**

**Jefe/a del Servicio de Ayudas de Medidas de Acompañamiento**

**Fdo.: Manuel Aguilar Reyes**

