

**PROPUESTA PROVISIONAL DE RESOLUCIÓN DGADM/SGCIA/SAMA 29/11/2019 DEL SERVICIO DE AYUDAS MEDIDAS DE ACOMPAÑAMIENTO DE LA DIRECCIÓN GENERAL DE AYUDAS DIRECTAS Y DE MERCADOS POR LA QUE SE PROPONE RESOLVER LA SOLICITUD ANUAL DE PAGO DE AYUDAS A LA MEDIDA 10: AGROAMBIENTE Y CLIMA, OPERACION 10.1.7 SISTEMAS SOSTENIBLES DE OLIVAR, CAMPAÑA 2016**

**ANTECEDENTES DE HECHO**

**PRIMERO:** Mediante Orden de 26 de mayo de 2015, se aprobaron en la Comunidad Autónoma de Andalucía las bases reguladoras para la concesión de subvenciones a la Medida 10: Agroambiente y Clima, incluida en el Programa del Desarrollo Rural de Andalucía 2014-2020, y se efectuó la convocatoria para el año 2015, y mediante Resolución de 25 de enero de 2016 de la Dirección General de Ayudas Directas y de Mercados, se efectúa su convocatoria para el año 2016 de las solicitudes anuales de pago de la Medida 10: Agroambiente y Clima, correspondiente entre otras a la **Operación 10.1.7 Sistemas sostenibles de olivar** al amparo del Reglamento (UE) n.º 1305/2013 del Parlamento Europeo y del Consejo, de 17 de diciembre de 2013, relativo a la ayuda al desarrollo rural a través del Fondo Europeo Agrícola de Desarrollo Rural (FEADER).

Las personas que se relacionan en anexo adjunto de la presente propuesta provisional de resolución presentaron solicitud al amparo de lo dispuesto en el párrafo anterior.

**SEGUNDO:** Examinadas las solicitudes, se procedió a realizar el trámite de subsanación y/o mejora de acuerdo con lo dispuesto en el artículo 71 de la Ley 30/1992, de 26 de noviembre, al objeto de subsanar aquellas solicitudes que no reunían los requisitos exigidos en la normativa aplicable, y una vez practicado, las Delegaciones Territoriales de Agricultura, Ganadería, Pesca y Desarrollo Sostenible, remitieron al Servicio de Ayudas de Medidas de Acompañamiento de la Dirección General de Ayudas Directas y de Mercados un informe en el que se relacionaban las solicitudes que habían superado el citado trámite, así como aquellas otras solicitudes que no habían subsanado las incidencias comunicadas.

**TERCERO:** Revisada la documentación, y realizadas las comunicaciones de los controles sobre el terreno efectuados en virtud de lo establecido en el Capítulo II y III del Reglamento (UE) n.º 809/2014 de la Comisión, de 17/07/2014, por el que se establecen disposiciones de aplicación del Reglamento (UE) n.º 1306/2013 del Parlamento Europeo y Consejo en lo que se refiere al sistema integrado de gestión y control de las medidas de desarrollo rural y condicionalidad en relación con las medidas de ayuda al desarrollo rural, una vez llevada a cabo la evaluación previa, procede emitir la presente propuesta provisional de resolución del Servicio de Ayudas Medidas de Acompañamiento de la Dirección General de Ayudas Directas y de Mercados relativa a la solicitud anual de pago de la ayuda a la Medida 10: Agroambiente y Clima, 10.1.7 Sistemas sostenibles de olivar, campaña 2016, que incluye anexo con la relación de expedientes, así como las incidencias por las que se encuentran afectados.

**VISTOS;** el Reglamento (UE) n.º 1305/2013 del Parlamento Europeo y del Consejo, de 17 de diciembre de 2013 relativo a la ayuda al desarrollo rural a través del Fondo Europeo Agrícola de Desarrollo Rural (FEADER), el Reglamento (UE) n.º 809/2014 de la Comisión, de 17/07/2014, por el que se establecen disposiciones de aplicación del Reglamento (UE) n.º 1306/2013 del Parlamento Europeo y Consejo en lo que se refiere al sistema integrado de gestión y control de las medidas de desarrollo rural y condicionalidad; la Orden de 26 de



mayo de 2015, se aprueban en la Comunidad Autónoma de Andalucía las bases reguladoras para la concesión de subvenciones a la Medida 10: Agroambiente y Clima, incluida en el Programa del Desarrollo Rural de Andalucía 2014-2020, y se efectúa su convocatoria para el año 2015; la Ley 38/2003, General de Subvenciones, de 17 de noviembre; el Decreto Legislativo 1/2010, de 2 de marzo, por el que se aprueba el Texto Refundido de la Ley General de la Hacienda Pública de la Junta de Andalucía; la Ley 30/1992, de 26 de noviembre, de Régimen Jurídico de las Administraciones Públicas y del Procedimiento Administrativo Común; y demás normativa aplicable en la materia.

### FUNDAMENTOS DE DERECHO

**PRIMERO:** En virtud del Decreto del Presidente 02/2019, de 21 de enero, de la Vicepresidencia y sobre reestructuración de Consejerías, del Decreto 70/2016, de 1 de marzo, por el que se establece la organización y el régimen de funcionamiento del organismo pagador de los gastos financiados por el Fondo Europeo de Garantía y por el Fondo Europeo Agrícola de Desarrollo Rural en la Comunidad Autónoma de Andalucía y se designa al organismo de certificación, así como del Decreto 103/2019, de 12 de febrero por el que establece la estructura orgánica de la Consejería de Agricultura, Ganadería, Pesca y Desarrollo Sostenible.

**SEGUNDO:** Esta operación está cofinanciada a través del FEADER y está incluida en el Programa de Desarrollo Rural de Andalucía 2014-2020 dentro de la Medida 10: Agroambiente y Clima. Los importes se desglosan según la siguiente cofinanciación de las Ayudas: el 75 % de la ayuda total aportados con Fondos Europeos FEADER, el 14,25 % de la ayuda total aportados con fondos de la Consejería de Agricultura, Pesca y Desarrollo Rural (CAPDER) y 10,75 % de la ayuda total aportados con fondos del Ministerio de Agricultura y Pesca, Alimentación.

**TERCERO:** La Orden de 26 de mayo de 2015, por la que se aprueban en la Comunidad Autónoma de Andalucía las bases reguladoras para la concesión de subvenciones a la Medida 10: Agroambiente y Clima, incluida en el Programa del Desarrollo Rural de Andalucía 2014-2020, y se efectúa su convocatoria para el año 2015, establece los requisitos relativos a los solicitantes, a las condiciones de la ayuda y a los compromisos de cada Operación, entre ellas la **10.1.7 Sistemas sostenibles de olivar**.

### SE PROPONE PROVISIONALMENTE

**PRIMERO: APROBAR** LAS CUANTÍAS CORRESPONDIENTES A CADA BENEFICIARIO, RELATIVAS A LA SOLICITUD ANUAL DE PAGO DE LA AYUDA A LA MEDIDA 10: AGROAMBIENTE Y CLIMA, OPERACION: 10.1.7 SISTEMAS SOSTENIBLES DE OLIVAR, CAMPAÑA 2016, a las personas que se relacionan en el anexo adjunto de la presente propuesta provisional de resolución, formada por 6 expedientes, que empieza por GONZALEZ DURAN ENRIQUE DAVID con NIF \*\*\*\*2209\* y termina en BLANCO GARZON ANTONIO con NIF \*\*\*\*9946\*



**SEGUNDO:** Proceder a la publicación de la presente propuesta provisional de resolución de conformidad con los artículos 59.6 b) y 60 de la Ley 30/1992, de 26 de noviembre.

JEFE DE SERVICIO DE AYUDAS  
MEDIDAS DE ACOMPAÑAMIENTO

Fdo.: Manuel Aguilar Reyes



EL SUBDIRECTOR DE GESTION  
Y CONTROL INTEGRADO DE AYUDAS

Fdo. Juan José Soler García



(Orden de 26 de mayo de 2015, BOJA N° 102 de 29 de mayo de 2015)

ANEXO: RELACIÓN DE EXPEDIENTES INCLUIDOS EN PROPUESTA PROVISIONAL DE RESOLUCIÓN DE SOLICITUD ANUAL DE PAGO.

CADIZ

<u>APELLIDOS Y NOMBRE / RAZÓN SOCIAL</u>	<u>NIF</u>	<u>EXPEDIENTE</u>	<u>PRIMA ADICIONAL (3)</u>	<u>ANUALIDAD DE PAGO</u>
GONZALEZ DURAN ENRIQUE DAVID	****2209*	2006048	NO	2ª

IMPORTES POR ANUALIDAD

PRIMA BÁSICA

	<u>2015</u>	<u>2016</u>	<u>2017</u>	<u>2018</u>	<u>2019</u>
<b>IMPORTE MÁXIMO SUBVENCIONABLE</b>	249,79 €	249,79 €	249,79 €	249,79 €	249,79 €
<b>IMPORTE MEDIO DE TRANSFERENCIA (€/ha)</b>	174,68 €	174,68 €	174,68 €	174,68 €	174,68 €
<b>NÚMERO DE UNIDADES</b>	1,43	1,43	1,43	1,43	1,43

RESUMEN DE UNIDADES

PRIMA BÁSICA

<u>Cód</u>	<u>GRUPO DE PAGO</u>	<u>Sup. Dec. Admisible (ha)</u>	<u>Sup. Comprometida (ha)</u>	<u>Sup. ajustada compromiso (1) (ha)</u>	<u>% sobredec.</u>	<u>Sup. Propuesta (ha)</u>	<u>Importe Declarado</u>	<u>Importe Topado</u>	<u>Importe Propuesto</u>	<u>Importe tras sobredec.</u>
67122	SISTEMAS SOSTENIBLES OLIVAR - CUBIERTA ESPONTÁNEA - ANCHURA CUBIERTA 3.60 - PENDIENTE>20%	1,43	1,43	1,43	0,00	1,43	249,79	249,79	249,79	249,79
<b>TOTAL</b>		1,43	1,43	1,43		1,43	249,79	249,79	249,79	249,79

RECINTOS PROPUESTOS

<u>REF.</u>	<u>REFERENCIA SIGPAC</u>	<u>CULTIVO DESCRIPCIÓN CULTIVO</u>	<u>S/R G.PAGO</u>	<u>PEND. MEDIA (%)</u>	<u>SUP. DEC. ADMISIBLE (ha)</u>	<u>SUP. COMPROM. (ha)</u>	<u>SUP. AJUSTADA COMPR.(1) (ha)</u>	<u>SUP. CONY. SIGPAC (ha)</u>	<u>SUP. CERTIF. (ha)</u>	<u>SUP. CAMPO (ha)</u>	<u>SUP. CAMPO DECLARADO (ha)</u>	<u>SUP. DEC. REDUCIDA (ha)</u>	<u>SUP. PROPUESTA (ha)</u>
1500000012263383	11-005-015-00091-001	101000 OLIVAR-SIN VARIEDAD	S 67122	37,45	1,43	1,43	1,43		1,43			1,43	1,43

RESUMEN DE PAGOS

<u>IMPORTE ( Euros )</u>			
<u>PROPUESTO</u>	<u>FEADER (Eje 2)</u>	<u>MAPA</u>	<u>CAGPDS</u>
Propuesto a pagar	124,89	93,67	13,43
			17,79

APLICACIÓN DE REDUCCIONES Y SANCIONES

<u>PRIMA BÁSICA</u>	<u>Importe Calculado</u>	<u>Importe prereduc.</u>	<u>Admisibilidad y compromisos</u>	<u>Presentación tardía</u>	<u>Omisión declaración</u>	<u>Condicionabilidad</u>	<u>PROPUESTO</u>	<u>FEADER (Eje 2)</u>	<u>MAPA</u>	<u>CAGPDS</u>
		249,79	249,79	50,00	0,00	0,00	0,00	124,89	93,67	13,43
<b>TOTAL</b>							124,89	93,67	13,43	17,79

DETALLE DE COMPROMISOS MULTIANUALES

PRIMA BÁSICA

<u>Tipo</u>	<u>Compromiso</u>	<u>Tipo Jornada (*4)</u>	<u>Fecha realización</u>
S	La asistencia por parte del agricultor al menos a dos jornadas formativas relacionadas con los compromisos agroambientales, que tendrán que realizarse dentro de los cuatro primeros años del período de compromiso.		

DETALLE DE REDUCCIONES Y SANCIONES POR INCUMPLIMIENTOS DE ADMISIBILIDAD Y COMPROMISOS

PRIMA BÁSICA:

<u>Tipo</u>	<u>Compromiso</u>	<u>Factor Alcance (2)</u>	<u>Coef. Línea Base</u>	<u>Coef. Acumulación</u>	<u>Coef. Reiteración</u>	<u>Importe Ayuda</u>	<u>Factor Sanción</u>	<u>Importe Sanción</u>	<u>Aplicado</u>
B3	La participación en un sistema de seguimiento técnico y de verificación de los compromisos agroambientales, acreditada a través de una entidad de certificación en producción integrada, reconocida para tal fin.	0,50	1,00	1,00	1,00	249,79 €	0,50	124,90 €	SI

INCIDENCIAS

INCIDENCIA DESCRIPCIÓN

80179	No participa de un sistema de seguimiento técnico y de verificación de los compromisos agroambientales acreditada a través de una entidad de certificación en producción integrada, reconocida para tal fin.
-------	--

**CÓRDOBA**

<u>APellidos y nombre / RAZÓN SOCIAL</u>	<u>NIF</u>	<u>EXPEDIENTE</u>	<u>PRIMA ADICIONAL (3)</u>	<u>ANUALIDAD DE PAGO</u>
AGRICOLA CENI, S.L.	***0636*	3042703	SI	2ª

**IMPORTE POR ANUALIDAD****PRIMA BÁSICA**

	<u>2015</u>	<u>2016</u>	<u>2017</u>	<u>2018</u>	<u>2019</u>
<b>IMPORTE MÁXIMO SUBVENCIONABLE</b>	5.654,10 €	5.525,33 €	5.407,00 €	5.407,00 €	5.407,00 €
<b>IMPORTE MEDIO DE TRANSFERENCIA (€/ha)</b>	116,01 €	116,01 €	116,01 €	116,01 €	116,01 €
<b>NÚMERO DE UNIDADES</b>	48,74	47,63	46,61	46,61	46,61

**PRIMA ADICIONAL**

	<u>2015</u>	<u>2016</u>	<u>2017</u>	<u>2018</u>	<u>2019</u>
<b>IMPORTE MÁXIMO SUBVENCIONABLE</b>	1.541,78 €	1.506,67 €	1.474,41 €	1.474,41 €	1.474,41 €
<b>IMPORTE MEDIO DE TRANSFERENCIA (€/ha)</b>	31,63 €	31,63 €	31,63 €	31,63 €	31,63 €
<b>NÚMERO DE UNIDADES</b>	48,74	47,63	46,61	46,61	46,61

**RESUMEN DE UNIDADES****PRIMA BÁSICA**

<u>Cód</u>	<u>GRUPO DE PAGO</u>	<u>Sup. Dec. Admisible (ha)</u>	<u>Sup. Comprometida (ha)</u>	<u>Sup. ajustada compromiso (1) (ha)</u>	<u>% sobredec.</u>	<u>Sup. Propuesta (ha)</u>	<u>Importe Declarado</u>	<u>Importe Topado</u>	<u>Importe Propuesto</u>	<u>Importe tras sobredec.</u>
67111	SISTEMAS SOSTENIBLES OLIVAR - CUBIERTA ESPONTÁNEA - ANCHURA CUBIERTA 1.80 - 8%<PENDIENTE<=20%	1,28		1,28	0,00	1,28	141,16	138,44	138,44	138,44
67112	SISTEMAS SOSTENIBLES OLIVAR - CUBIERTA ESPONTÁNEA - ANCHURA CUBIERTA 1.80 - PENDIENTE>20%	45,95		45,95	1,37	45,33	5.445,38	5.340,49	5.268,25	5.268,25
<b>TOTAL</b>		<b>47,23</b>	<b>47,63</b>	<b>47,23</b>		<b>46,61</b>	<b>5.586,54</b>	<b>5.478,93</b>	<b>5.406,69</b>	<b>5.406,69</b>

**PRIMA ADICIONAL**

<u>Cód</u>	<u>GRUPO DE PAGO</u>	<u>Sup. Dec. Admisible (ha)</u>	<u>Sup. Comprometida (ha)</u>	<u>Sup. ajustada compromiso (1) (ha)</u>	<u>% sobredec.</u>	<u>Sup. Propuesta (ha)</u>	<u>Importe Declarado</u>	<u>Importe Topado</u>	<u>Importe Propuesto</u>	<u>Importe tras sobredec.</u>
68	SISTEMAS SOSTENIBLES OLIVAR ADICIONAL	1,28		1,28	0,00	1,28	30,72	30,28	30,28	30,28
68	SISTEMAS SOSTENIBLES OLIVAR ADICIONAL	45,95		45,95	1,37	45,33	1.484,87	1.463,74	1.444,21	1.444,21
<b>TOTAL</b>		<b>47,23</b>	<b>47,63</b>	<b>47,23</b>		<b>46,61</b>	<b>1.515,59</b>	<b>1.494,02</b>	<b>1.474,49</b>	<b>1.474,49</b>

**RECINTOS PROPUESTOS**


<u>REF.</u>	<u>REFERENCIA SIGPAC</u>	<u>CULTIVO DESCRIPCIÓN CULTIVO</u>	<u>S/R G.PAGO</u>	<u>PEND. MEDIA (%)</u>	<u>SUP. DEC. ADMISIBLE (ha)</u>	<u>SUP. COMPROM. (ha)</u>	<u>SUP. AJUSTADA COMPR.(1) (ha)</u>	<u>SUP. CONY. SIGPAC (ha)</u>	<u>SUP. CERTIF. (ha)</u>	<u>SUP. CAMPO (ha)</u>	<u>SUP. CAMPO DETER. CULT. DECLARADO (ha)</u>	<u>SUP. DEC. REDUCIDA (ha)</u>	<u>SUP. PROPUESTA (ha)</u>
160000026167328	14-043-030-00080-015	101000 OLIVAR-SIN VARIEDAD	R 67111	17,43	0,16	31,84	0,16	0,16	0,16			0,16	0,16
160000026167335	14-043-030-00080-009	101000 OLIVAR-SIN VARIEDAD	R 67111	11,76	0,26	31,84	0,26	0,26	0,26			0,26	0,26
160000026167336	14-043-030-00080-019	101000 OLIVAR-SIN VARIEDAD	R 67111	18,39	0,76	16,11	0,76	0,76	0,76			0,76	0,76
160000026167337	14-043-030-00080-017	101000 OLIVAR-SIN VARIEDAD	R 67111	18,48	0,10	31,84	0,10	0,10	0,10			0,10	0,10
160000026167327	14-043-030-00080-001	101000 OLIVAR-SIN VARIEDAD	R 67112	40,42	0,08	0,08	0,08	0,08	0,08			0,08	0,08
160000026167329	14-043-030-00080-016	101000 OLIVAR-SIN VARIEDAD	R 67112	26,31	1,93	31,84	1,93	1,93	1,93			1,93	1,93
160000026167330	14-043-030-00080-018	101000 OLIVAR-SIN VARIEDAD	R 67112	20,59	5,33	16,11	5,33	5,33	5,33			5,33	5,33
160000026167331	14-043-030-00080-012	101000 OLIVAR-SIN VARIEDAD	S 67112	29,47	6,11	16,11	6,11	6,11	6,11			6,11	6,11
160000026167332	14-043-030-00080-006	101000 OLIVAR-SIN VARIEDAD	R 67112	40,67	0,71	0,71	0,71	0,71	0,71			0,71	0,09
160000026167333	14-043-030-00080-010	101000 OLIVAR-SIN VARIEDAD	R 67112	27,52	3,32	16,11	3,32	3,32	3,32			3,32	3,32
160000026167334	14-043-030-00080-002	101000 OLIVAR-SIN VARIEDAD	R 67112	26,29	28,47	31,84	28,47	28,47	28,47			28,47	28,47

**RESUMEN DE PAGOS**

	<u>IMPORTE ( Euros )</u>			
	<u>PROPUESTO</u>	<u>FEADER (Eje 2)</u>	<u>MAPA</u>	<u>CAGPDS</u>
Propuesto a pagar	6.881,18	5.160,89	739,73	980,56

**APLICACIÓN DE REDUCCIONES Y SANCIONES**

	<u>IMPORTE ( Euros )</u>									
	<u>Importe Calculado</u>	<u>Importe prerreduc.</u>	<u>Admisibilidad y compromisos</u>	<u>Presentación tardía</u>	<u>Omisión declaración</u>	<u>Condicionalidad</u>	<u>PROPUESTO</u>	<u>FEADER (Eje 2)</u>	<u>MAPA</u>	<u>CAGPDS</u>
<b>PRIMA BÁSICA</b>	5.406,69	5.406,69	0,00	0,00	0,00	0,00	5.406,69	4.055,02	581,22	770,45
<b>PRIMA ADICIONAL</b>	1.474,49	1.474,49	0,00	0,00	0,00	0,00	1.474,49	1.105,87	158,51	210,11
<b>TOTAL</b>							<b>6.881,18</b>	<b>5.160,89</b>	<b>739,73</b>	<b>980,56</b>



(1) Superficie declarada admisible ajustada con la superficie comprometida.

(2) Factor de penalización valorando el alcance para el tipo de compromiso.

(3) Expediente con pago en la prima adicional.

(4) 1. General. 2. Especifica del cultivo

(5) Resultado de multiplicar la superficie comprometida por el número de años que deberá podarse o hacer cubierta sembrada en el periodo de compromiso. En cubierta sembrada se considera a partir del segundo año de compromiso

**DETALLE DE COMPROMISOS MULTIANUALES****PRIMA BÁSICA**

<b>Tipo</b>	<b>Compromiso</b>	<b>Tipo Jornada (*4)</b>	<b>Fecha realización</b>
S	La asistencia por parte del agricultor al menos a dos jornadas formativas relacionadas con los compromisos agroambientales, que tendrán que realizarse dentro de los cuatro primeros años del período de compromiso.	9010013	15/06/2018

<b>Tipo</b>	<b>Compromiso</b>	<b>Tipo Jornada (*4)</b>	<b>Fecha realización</b>
S	La asistencia por parte del agricultor al menos a dos jornadas formativas relacionadas con los compromisos agroambientales, que tendrán que realizarse dentro de los cuatro primeros años del período de compromiso.	1	09/06/2017

**PRIMA ADICIONAL**

<b>Tipo</b>	<b>Compromiso</b>	<b>Superficie sobre la que se deberá realizar la poda entre el 1º y 5º año de compromiso (ha)(5)</b>	<b>Superficie pendiente de poda entre el 1º y 5º año de compromiso (ha)</b>	<b>Superficie válida sobre la que se ha podado entre el 1º y 5º año de compromiso (ha)</b>
P	Se realizarán al menos dos podas durante el período de compromiso. Este compromiso no se realizará cuando se observen problemas fitosanitarios debidamente justificados mediante informe técnico y/o resultados analíticos.	95,26	95,26	C'2015 = 0,00 C'2016 = 0,00

**INCIDENCIAS****INCIDENCIA DESCRIPCIÓN**

218 La superficie total declarada sobre un mismo recinto en el conjunto de los expedientes, no puede superar la superficie total que el SIGPAC establece para ese recinto.

Ref:160000026167332 Recinto:14-043-030-00080-006 Cultivo:101000 OLIVAR-SIN VARIEDAD Regadio Suma de superficies declaradas para este recinto por todos los solicitantes (Áreas):142 Superficie SIGPAC medida para este recinto (Áreas):80 Exceso de superficie declarada (Hectáreas):0,62



(1) Superficie declarada admisible ajustada con la superficie comprometida.

(2) Factor de penalización valorando el alcance para el tipo de compromiso.

(3) Expediente con pago en la prima adicional.

(4) 1. General. 2. Especifica del cultivo

(5) Resultado de multiplicar la superficie comprometida por el número de años que deberá podarse o hacer cubierta sembrada en el período de compromiso. En cubierta sembrada se considera a partir del segundo año de compromiso

<u>APELLIDOS Y NOMBRE / RAZÓN SOCIAL</u>	<u>NIF</u>	<u>EXPEDIENTE</u>	<u>PRIMA ADICIONAL (3)</u>	<u>ANUALIDAD DE PAGO</u>
ESPEJO PADILLA JOSE	***9517*	3034792	NO	2ª

**IMPORTE POR ANUALIDAD****PRIMA BÁSICA**

	<u>2015</u>	<u>2016</u>	<u>2017</u>	<u>2018</u>	<u>2019</u>
IMPORTE MÁXIMO SUBVENCIONABLE	241,21 €	241,21 €	239,96 €	239,96 €	239,96 €
IMPORTE MEDIO DE TRANSFERENCIA (€/ha)	124,98 €	124,98 €	124,98 €	124,98 €	124,98 €
NÚMERO DE UNIDADES	1,93	1,93	1,92	1,92	1,92

**RESUMEN DE UNIDADES****PRIMA BÁSICA**

<u>Cód</u>	<u>GRUPO DE PAGO</u>	<u>Sup. Dec. Admisible (ha)</u>	<u>Sup. Comprometida (ha)</u>	<u>Sup. ajustada compromiso (1) (ha)</u>	<u>% sobredec.</u>	<u>Sup. Propuesta (ha)</u>	<u>Importe Declarado</u>	<u>Importe Topado</u>	<u>Importe Propuesto</u>	<u>Importe tras sobredec.</u>
67112	SISTEMAS SOSTENIBLES OLIVAR - CUBIERTA ESPONTÁNEA - ANCHURA CUBIERTA 1.80 - PENDIENTE>20%	1,92		1,92	0,00	1,92	239,96	239,96	239,96	239,96
<b>TOTAL</b>		1,92	1,93	1,92		1,92	239,96	239,96	239,96	239,96

**RECINTOS PROPUESTOS**

<u>REF.</u>	<u>REFERENCIA SIGPAC</u>	<u>CULTIVO DESCRIPCIÓN CULTIVO</u>	<u>S/R</u>	<u>G.PAGO</u>	<u>PEND. MEDIA (%)</u>	<u>SUP. DEC. ADMISIBLE (ha)</u>	<u>SUP. COMPROM. (ha)</u>	<u>SUP. AJUSTADA COMPROM. (1) (ha)</u>	<u>SUP. CONY. SIGPAC (ha)</u>	<u>SUP. CERTIE. (ha)</u>	<u>SUP. CAMPO (ha)</u>	<u>SUP. CAMPO DECLARADO (ha)</u>	<u>SUP. DEC. REDUCIDA (ha)</u>	<u>SUP. PROPUESTA (ha)</u>
1500000013887148	14-058-003-00294-002	101000 OLIVAR-SIN VARIEDAD	S	67112	45,02	0,03	0,03	0,03	0,03	0,03	0,03	0,03	0,03	0,03
1600000001625938	14-058-003-00295-001	101000 OLIVAR-SIN VARIEDAD	S	67112	42,01	1,14	1,14	1,14		1,14	1,14	1,14	1,14	1,14
1600000001625955	14-058-003-00296-005	101000 OLIVAR-SIN VARIEDAD	S	67112	43,55	0,05	0,06	0,05	0,05	0,00	0,05	0,05	0,05	0,05
1600000011058791	18-013-008-00438-001	101000 OLIVAR-SIN VARIEDAD	S	67112	45,43	0,70	0,70	0,70		0,70	0,70	0,70	0,70	0,70

**RESUMEN DE PAGOS**

<u>IMPORTE ( Euros )</u>				
	<u>PROPUESTO</u>	<u>FEADER (Eje 2)</u>	<u>MAPA</u>	<u>CAGPDS</u>
Propuesto a pagar	232,76	174,57	25,02	33,17

**APLICACIÓN DE REDUCCIONES Y SANCIONES**

	<u>Importe Calculado</u>	<u>Importe prerreduc.</u>	<u>Admisibilidad y compromisos</u>	<u>Presentación tardía</u>	<u>Omisión declaración</u>	<u>Condicionidad</u>	<u>PROPUESTO</u>	<u>FEADER (Eje 2)</u>	<u>MAPA</u>	<u>CAGPDS</u>
PRIMA BÁSICA	239,96	239,96	3,00	0,00	0,00	0,00	232,76	174,57	25,02	33,17
<b>TOTAL</b>							232,76	174,57	25,02	33,17

**DETALLE DE COMPROMISOS MULTIANUALES****PRIMA BÁSICA**

<u>Tipo</u>	<u>Compromiso</u>	<u>Tipo Jornada (*4)</u>	<u>Fecha realización</u>
S	La asistencia por parte del agricultor al menos a dos jornadas formativas relacionadas con los compromisos agroambientales, que tendrán que realizarse dentro de los cuatro primeros años del periodo de compromiso.	1	07/11/2016

**DETALLE DE REDUCCIONES Y SANCIONES POR INCUMPLIMIENTOS DE ADMISIBILIDAD Y COMPROMISOS****PRIMA BÁSICA:**

<u>Tipo</u>	<u>Compromiso</u>	<u>Sup. Calculada</u>	<u>Sup. Incumpli.</u>	<u>Factor Alcance (2)</u>	<u>Coef. Línea Base</u>	<u>Coef. Acumulación</u>	<u>Coef. Reiteración</u>	<u>Importe Ayuda</u>	<u>Factor Sanción</u>	<u>Importe Sanción</u>	<u>Aplicado</u>
B1	Las parcelas agrícolas declaradas, en la solicitud de pago, con cultivos elegibles para esta operación deberán obtener la correspondiente certificación en producción Integrada por parte de la entidad de certificación autorizada conforme al artículo 7 del Decreto 245/2003, de 2 de septiembre.	1,92	0,05	0,03	1,00	1,00	1,00	239,96 €	0,03	7,20 €	SI

**INCIDENCIAS****INCIDENCIA DESCRIPCIÓN**

80163 El recinto declarado no forma parte de ninguna API reconocida o con superficie certificada cero.  
Ref:1600000001625955 Recinto:14-058-003-00296-005 Cultivo:101000 OLIVAR-SIN VARIEDAD Secano



**GRANADA**

<u>APELLIDOS Y NOMBRE / RAZÓN SOCIAL</u>	<u>NIF</u>	<u>EXPEDIENTE</u>	<u>PRIMA ADICIONAL (3)</u>	<u>ANUALIDAD DE PAGO</u>
JIMENEZ COMINO JOSE MARIA	****7742*	4032164	SI	2ª

**IMPORTE POR ANUALIDAD**

**PRIMA BÁSICA**

	<u>2015</u>	<u>2016</u>	<u>2017</u>	<u>2018</u>	<u>2019</u>
<b>IMPORTE MÁXIMO SUBVENCIONABLE</b>	1.785,89 €	1.785,89 €	1.785,89 €	1.785,89 €	1.785,89 €
<b>IMPORTE MEDIO DE TRANSFERENCIA (€/ha)</b>	123,33 €	123,33 €	123,33 €	123,33 €	123,33 €
<b>NÚMERO DE UNIDADES</b>	14,48	14,48	14,48	14,48	14,48

**PRIMA ADICIONAL**

	<u>2015</u>	<u>2016</u>	<u>2017</u>	<u>2018</u>	<u>2019</u>
<b>IMPORTE MÁXIMO SUBVENCIONABLE</b>	477,15 €	477,15 €	477,15 €	477,15 €	477,15 €
<b>IMPORTE MEDIO DE TRANSFERENCIA (€/ha)</b>	32,95 €	32,95 €	32,95 €	32,95 €	32,95 €
<b>NÚMERO DE UNIDADES</b>	14,48	14,48	14,48	14,48	14,48

**RESUMEN DE UNIDADES**

**PRIMA BÁSICA**

<u>Cód</u>	<u>GRUPO DE PAGO</u>	<u>Sup. Dec. Admisible (ha)</u>	<u>Sup. Comprometida (ha)</u>	<u>Sup. ajustada compromiso (1) (ha)</u>	<u>% sobredec.</u>	<u>Sup. Propuesta (ha)</u>	<u>Importe Declarado</u>	<u>Importe Topado</u>	<u>Importe Propuesto</u>	<u>Importe tras sobredec.</u>
67111	SISTEMAS SOSTENIBLES OLIVAR - CUBIERTA ESPONTÁNEA - ANCHURA CUBIERTA 1.80 - 8%<PENDIENTE<=20%	1,62		1,62	0,00	1,62	178,65	178,65	178,65	178,65
67112	SISTEMAS SOSTENIBLES OLIVAR - CUBIERTA ESPONTÁNEA - ANCHURA CUBIERTA 1.80 - PENDIENTE>20%	12,86		12,86	0,00	12,86	1.607,24	1.607,24	1.607,24	1.607,24
<b>TOTAL</b>		14,48	14,48	14,48		14,48	1.785,89	1.785,89	1.785,89	1.785,89

**PRIMA ADICIONAL**

<u>Cód</u>	<u>GRUPO DE PAGO</u>	<u>Sup. Dec. Admisible (ha)</u>	<u>Sup. Comprometida (ha)</u>	<u>Sup. ajustada compromiso (1) (ha)</u>	<u>% sobredec.</u>	<u>Sup. Propuesta (ha)</u>	<u>Importe Declarado</u>	<u>Importe Topado</u>	<u>Importe Propuesto</u>	<u>Importe tras sobredec.</u>
68	SISTEMAS SOSTENIBLES OLIVAR ADICIONAL	1,62		1,62	0,00	1,62	38,88	38,88	38,88	38,88
68	SISTEMAS SOSTENIBLES OLIVAR ADICIONAL	12,86		12,86	0,00	12,86	438,27	438,27	438,27	438,27
<b>TOTAL</b>		14,48	14,48	14,48		14,48	477,15	477,15	477,15	477,15

**RECINTOS PROPUESTOS**

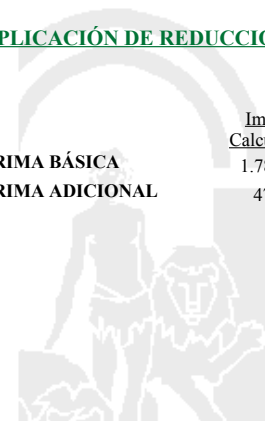
<u>REF.</u>	<u>REFERENCIA SIGPAC</u>	<u>CULTIVO DESCRIPCIÓN CULTIVO</u>	<u>S/R G.PAGO</u>	<u>PEND. MEDIA (%)</u>	<u>SUP. DEC. ADMISIBLE (ha)</u>	<u>SUP. COMPROM. (ha)</u>	<u>SUP. AJUSTADA COMPROM. (1) (ha)</u>	<u>SUP. CONY. SIGPAC (ha)</u>	<u>SUP. CERTIF. (ha)</u>	<u>SUP. CAMPO (ha)</u>	<u>SUP. CAMPO DETER. CULT. DECLARADO (ha)</u>	<u>SUP. DEC. REDUCIDA (ha)</u>	<u>SUP. PROPUESTA (ha)</u>
160000002662467	18-137-018-00082-001	101000 OLIVAR-SIN VARIEDAD	S 67111	17,30	1,54	1,54	1,54	1,54	1,54		1,54	1,54	1,54
1600000010819346	18-137-050-00075-001	101000 OLIVAR-SIN VARIEDAD	S 67111	16,64	0,08	0,08	0,08	0,08	0,08		0,08	0,08	0,08
1600000002696053	18-137-050-00056-001	101000 OLIVAR-SIN VARIEDAD	S 67112	27,75	0,98	0,98	0,98	0,98	0,98		0,98	0,98	0,98
1600000002696067	18-137-050-00058-005	101000 OLIVAR-SIN VARIEDAD	S 67112	30,95	0,37	0,37	0,37	0,37	0,37		0,37	0,37	0,37
1600000002696105	18-137-050-00060-005	101000 OLIVAR-SIN VARIEDAD	S 67112	35,97	0,05	0,05	0,05	0,05	0,05		0,05	0,05	0,05
1600000002696127	18-137-050-00079-001	101000 OLIVAR-SIN VARIEDAD	S 67112	37,09	0,63	0,63	0,63	0,63	0,63		0,63	0,63	0,63
1600000002696133	18-137-050-00080-001	101000 OLIVAR-SIN VARIEDAD	S 67112	29,51	1,86	1,86	1,86	1,86	1,86		1,86	1,86	1,86
1600000002696145	18-137-050-00081-001	101000 OLIVAR-SIN VARIEDAD	S 67112	33,53	2,35	2,35	2,35	2,35	2,35		2,35	2,35	2,35
1600000002696168	18-137-050-00082-002	101000 OLIVAR-SIN VARIEDAD	S 67112	36,01	0,15	0,15	0,15	0,15	0,15		0,15	0,15	0,15
1600000002696170	18-137-050-00083-001	101000 OLIVAR-SIN VARIEDAD	S 67112	33,32	2,71	2,71	2,71	2,71	2,71		2,71	2,71	2,71
1600000002696653	18-137-050-09011-002	101000 OLIVAR-SIN VARIEDAD	S 67112	31,71	0,07	0,07	0,07	0,07	0,07		0,07	0,07	0,07
1600000009759547	18-137-050-00148-001	101000 OLIVAR-SIN VARIEDAD	S 67112	36,66	1,47	1,47	1,47	1,47	1,47		1,47	1,47	1,47
1600000010819331	18-137-050-00066-003	101000 OLIVAR-SIN VARIEDAD	S 67112	29,35	0,20	0,20	0,20	0,20	0,20		0,20	0,20	0,20
1600000010819334	18-137-050-00074-001	101000 OLIVAR-SIN VARIEDAD	S 67112	32,41	1,47	1,47	1,47	1,47	1,47		1,47	1,47	1,47
1600000010819357	18-137-050-00076-001	101000 OLIVAR-SIN VARIEDAD	S 67112	23,16	0,55	0,55	0,55	0,55	0,55		0,55	0,55	0,55

**RESUMEN DE PAGOS**

	<u>IMPORTE ( Euros )</u>			
	<u>PROPUESTO</u>	<u>FEADER (Eje 2)</u>	<u>MAPA</u>	<u>CAGPDS</u>
Propuesto a pagar	2.263,04	1.697,28	243,28	322,48

**APLICACIÓN DE REDUCCIONES Y SANCIONES**

	<u>Importe Calculado</u>	<u>Importe prerreduc.</u>	<u>Admisibilidad y compromisos</u>	<u>Presentación tardía</u>	<u>Omisión declaración</u>	<u>Condicionalidad</u>	<u>PROPUESTO</u>	<u>FEADER (Eje 2)</u>	<u>MAPA</u>	<u>CAGPDS</u>
<b>PRIMA BÁSICA</b>	1.785,89	1.785,89	0,00	0,00	0,00	0,00	1.785,89	1.339,42	191,98	254,49
<b>PRIMA ADICIONAL</b>	477,15	477,15	0,00	0,00	0,00	0,00	477,15	357,86	51,29	68,00
<b>TOTAL</b>							2.263,04	1.697,28	243,28	322,48



(1) Superficie declarada admisible ajustada con la superficie comprometida.  
 (2) Factor de penalización valorando el alcance para el tipo de compromiso.  
 (3) Expediente con pago en la prima adicional.  
 (4) 1. General. 2. Especifica del cultivo  
 (5) Resultado de multiplicar la superficie comprometida por el número de años que deberá podarse o hacer cubierta sembrada en el periodo de compromiso. En cubierta sembrada se considera a partir del segundo año de compromiso



**DETALLE DE COMPROMISOS MULTIANUALES**

**PRIMA BÁSICA**

Tipo	Compromiso	Tipo Jornada (*4)	Fecha realización
S	La asistencia por parte del agricultor al menos a dos jornadas formativas relacionadas con los compromisos agroambientales, que tendrán que realizarse dentro de los cuatro primeros años del periodo de compromiso.	1	19/10/2016

**PRIMA ADICIONAL**

Tipo	Compromiso	Superficie sobre la que se deberá realizar la poda entre el 1º y 5º año de compromiso (ha)(5)	Superficie pendiente de poda entre el 1º y 5º año de compromiso (ha)	Superficie válida sobre la que se ha podado entre el 1º y 5º año de compromiso (ha)
P	Se realizarán al menos dos podas durante el periodo de compromiso. Este compromiso no se realizará cuando se observen problemas fitosanitarios debidamente justificados mediante informe técnico y/o resultados analíticos.	28,96	14,60	C'2015 = 7,07 C'2016 = 7,29

**DETALLE RECINTOS**

Ref.	Ref. SIGPAC	Cultivo	Sup. Declarada (ha)	Sup. Campo Deter. (ha)	Sup. válida (ha)
160000002696127	18-137-050-00079-0001	101-OLIVAR	0,63	0,63	0,63
160000002696133	18-137-050-00080-0001	101-OLIVAR	1,86	1,86	1,86
160000002696145	18-137-050-00081-0001	101-OLIVAR	2,35	2,35	2,35
160000002696168	18-137-050-00082-0002	101-OLIVAR	0,15	0,15	0,15
1600000010819331	18-137-050-00066-0003	101-OLIVAR	0,20	0,20	0,20
1600000010819334	18-137-050-00074-0001	101-OLIVAR	1,47	1,47	1,47
1600000010819346	18-137-050-00075-0001	101-OLIVAR	0,08	0,08	0,08
1600000010819357	18-137-050-00076-0001	101-OLIVAR	0,55	0,55	0,55

**INCIDENCIAS**

**INCIDENCIA DESCRIPCIÓN**

80181	Solicita recinto que no está comprometido para la operación. Ref:1600000010818305 Recinto:18-137-018-00130-001 Cultivo:101000 OLIVAR-SIN VARIEDAD Secano Ref:1600000010818308 Recinto:18-137-018-00131-001 Cultivo:101000 OLIVAR-SIN VARIEDAD Secano Ref:1600000011313120 Recinto:18-137-019-00094-001 Cultivo:101000 OLIVAR-SIN VARIEDAD Secano Ref:1600000011313128 Recinto:18-137-019-00095-003 Cultivo:101000 OLIVAR-SIN VARIEDAD Secano Ref:1600000011313132 Recinto:18-137-019-00096-002 Cultivo:101000 OLIVAR-SIN VARIEDAD Secano Ref:1600000002665471 Recinto:18-137-019-09008-001 Cultivo:101000 OLIVAR-SIN VARIEDAD Secano
-------	--



(1) Superficie declarada admisible ajustada con la superficie comprometida.  
(2) Factor de penalización valorando el alcance para el tipo de compromiso.  
(3) Expediente con pago en la prima adicional.  
(4) 1. General. 2. Especifica del cultivo  
(5) Resultado de multiplicar la superficie comprometida por el número de años que deberá podarse o hacer cubierta sembrada en el periodo de compromiso. En cubierta sembrada se considera a partir del segundo año de compromiso

<u>APELLIDOS Y NOMBRE / RAZÓN SOCIAL</u>	<u>NIF</u>	<u>EXPEDIENTE</u>	<u>PRIMA ADICIONAL (3)</u>	<u>ANUALIDAD DE PAGO</u>
ORTIZ QUIJADA, C.B.	****5537*	4036192	SI	2ª

**IMPORTE POR ANUALIDAD**

**PRIMA BÁSICA**

	<u>2015</u>	<u>2016</u>	<u>2017</u>	<u>2018</u>	<u>2019</u>
IMPORTE MÁXIMO SUBVENCIONABLE	3.102,18 €	3.102,18 €	3.102,18 €	3.102,18 €	3.102,18 €
IMPORTE MEDIO DE TRANSFERENCIA (€/ha)	110,28 €	110,28 €	110,28 €	110,28 €	110,28 €
NÚMERO DE UNIDADES	28,13	28,13	28,13	28,13	28,13

**PRIMA ADICIONAL**

	<u>2015</u>	<u>2016</u>	<u>2017</u>	<u>2018</u>	<u>2019</u>
IMPORTE MÁXIMO SUBVENCIONABLE	675,12 €	675,12 €	675,12 €	675,12 €	675,12 €
IMPORTE MEDIO DE TRANSFERENCIA (€/ha)	24,00 €	24,00 €	24,00 €	24,00 €	24,00 €
NÚMERO DE UNIDADES	28,13	28,13	28,13	28,13	28,13

**RESUMEN DE UNIDADES**

**PRIMA BÁSICA**

<u>Cód</u>	<u>GRUPO DE PAGO</u>	<u>Sup. Dec. Admisible (ha)</u>	<u>Sup. Comprometida (ha)</u>	<u>Sup. ajustada compromiso (1) (ha)</u>	<u>% sobredec.</u>	<u>Sup. Propuesta (ha)</u>	<u>Importe Declarado</u>	<u>Importe Topado</u>	<u>Importe Propuesto</u>	<u>Importe tras sobredec.</u>
67111	SISTEMAS SOSTENIBLES OLIVAR - CUBIERTA ESPONTÁNEA - ANCHURA CUBIERTA 1.80 - 8%<PENDIENTE<=20%	28,13		28,13	0,00	28,13	3.102,18	3.102,18	3.102,18	3.102,18
<b>TOTAL</b>		28,13	28,13	28,13		28,13	3.102,18	3.102,18	3.102,18	3.102,18

**PRIMA ADICIONAL**

<u>Cód</u>	<u>GRUPO DE PAGO</u>	<u>Sup. Dec. Admisible (ha)</u>	<u>Sup. Comprometida (ha)</u>	<u>Sup. ajustada compromiso (1) (ha)</u>	<u>% sobredec.</u>	<u>Sup. Propuesta (ha)</u>	<u>Importe Declarado</u>	<u>Importe Topado</u>	<u>Importe Propuesto</u>	<u>Importe tras sobredec.</u>
68	SISTEMAS SOSTENIBLES OLIVAR ADICIONAL	28,13		28,13	0,00	28,13	675,12	675,12	675,12	675,12
<b>TOTAL</b>		28,13	28,13	28,13		28,13	675,12	675,12	675,12	675,12

**RECINTOS PROPUESTOS**

<u>REF.</u>	<u>REFERENCIA SIGPAC</u>	<u>CULTIVO</u>	<u>DESCRIPCIÓN CULTIVO</u>	<u>S/R</u>	<u>G.PAGO</u>	<u>PEND. MEDIA (%)</u>	<u>SUP. DEC. ADMISIBLE (ha)</u>	<u>SUP. COMPROM. (ha)</u>	<u>SUP. AJUSTADA COMPR.(1) (ha)</u>	<u>SUP. CONY. SIGPAC (ha)</u>	<u>SUP. CERTIE. (ha)</u>	<u>SUP. CAMPO (ha)</u>	<u>SUP. CAMPO DETER. CULT. DECLARADO (ha)</u>	<u>SUP. DEC. REDUCIDA (ha)</u>	<u>SUP. PROPUESTA (ha)</u>
1500000015002574	18-123-020-00052-001	101000	OLIVAR-SIN VARIEDAD	S	67111	12,48	2,84	2,84	2,84		2,84			2,84	2,84
1500000023857317	18-123-022-00209-003	101000	OLIVAR-SIN VARIEDAD	S	67111	10,02	10,00	10,00	10,00		10,00			10,00	10,00
1500000023857358	18-123-022-00217-002	101000	OLIVAR-SIN VARIEDAD	S	67111	12,80	13,84	13,84	13,84		13,84			13,84	13,84
1500000023896604	18-123-020-00045-001	101000	OLIVAR-SIN VARIEDAD	S	67111	9,63	1,45	1,45	1,45		1,45			1,45	1,45

**RESUMEN DE PAGOS**

<u>IMPORTE ( Euros )</u>				
	<u>PROPUESTO</u>	<u>FEADER (Eje 2)</u>	<u>MAPA</u>	<u>CAGPDS</u>
Propuesto a pagar	3.777,30	2.832,98	406,06	538,26

**APLICACIÓN DE REDUCCIONES Y SANCIONES**

	<u>Importe Calculado</u>	<u>Importe prerreduc.</u>	<u>Admisibilidad y compromisos</u>	<u>Presentación tardía</u>	<u>Omisión declaración</u>	<u>Condicionidad</u>	<u>PROPUESTO</u>	<u>FEADER (Eje 2)</u>	<u>MAPA</u>	<u>CAGPDS</u>
PRIMA BÁSICA	3.102,18	3.102,18	0,00	0,00	0,00	0,00	3.102,18	2.326,64	333,48	442,06
PRIMA ADICIONAL	675,12	675,12	0,00	0,00	0,00	0,00	675,12	506,34	72,58	96,20
<b>TOTAL</b>							3.777,30	2.832,98	406,06	538,26



(1) Superficie declarada admisible ajustada con la superficie comprometida.

(2) Factor de penalización valorando el alcance para el tipo de compromiso.

(3) Expediente con pago en la prima adicional.

(4) 1. General. 2. Especifica del cultivo

(5) Resultado de multiplicar la superficie comprometida por el número de años que deberá podarse o hacer cubierta sembrada en el periodo de compromiso. En cubierta sembrada se considera a partir del segundo año de compromiso

**DETALLE DE COMPROMISOS MULTIANUALES**

**PRIMA BÁSICA**

<b>Tipo</b>	<b>Compromiso</b>	<b>Tipo Jornada (*4)</b>	<b>Fecha realización</b>
S	La asistencia por parte del agricultor al menos a dos jornadas formativas relacionadas con los compromisos agroambientales, que tendrán que realizarse dentro de los cuatro primeros años del período de compromiso.	1	21/10/2016
<b>Tipo</b>	<b>Compromiso</b>	<b>Tipo Jornada (*4)</b>	<b>Fecha realización</b>
S	La asistencia por parte del agricultor al menos a dos jornadas formativas relacionadas con los compromisos agroambientales, que tendrán que realizarse dentro de los cuatro primeros años del período de compromiso.	9010013	05/10/2017

**PRIMA ADICIONAL**

<b>Tipo</b>	<b>Compromiso</b>	<b>Superficie sobre la que se deberá realizar la poda entre el 1º y 5º año de compromiso (ha)(5)</b>	<b>Superficie pendiente de poda entre el 1º y 5º año de compromiso (ha)</b>	<b>Superficie válida sobre la que se ha podado entre el 1º y 5º año de compromiso (ha)</b>
P	Se realizarán al menos dos podas durante el período de compromiso. Este compromiso no se realizará cuando se observen problemas fitosanitarios debidamente justificados mediante informe técnico y/o resultados analíticos.	56,26	28,13	C'2015 = 0,00 C'2016 = 28,13

**DETALLE RECINTOS**

<b>Ref.</b>	<b>Ref. SIGPAC</b>	<b>Cultivo</b>	<b>Sup. Declarada (ha)</b>	<b>Sup. Campo Deter. (ha)</b>	<b>Sup. válida (ha)</b>
1500000015002574	18-123-020-00052-0001	101-OLIVAR	2,84	2,84	2,84
1500000023857317	18-123-022-00209-0003	101-OLIVAR	10,00	10,00	10,00
1500000023857358	18-123-022-00217-0002	101-OLIVAR	13,84	13,84	13,84
1500000023896604	18-123-020-00045-0001	101-OLIVAR	1,45	1,45	1,45



(1) Superficie declarada admisible ajustada con la superficie comprometida.  
 (2) Factor de penalización valorando el alcance para el tipo de compromiso.  
 (3) Expediente con pago en la prima adicional.  
 (4) 1. General. 2. Especifica del cultivo  
 (5) Resultado de multiplicar la superficie comprometida por el número de años que deberá podarse o hacer cubierta sembrada en el periodo de compromiso. En cubierta sembrada se considera a partir del segundo año de compromiso

## SEVILLA

<u>APELLIDOS Y NOMBRE / RAZÓN SOCIAL</u>	<u>NIF</u>	<u>EXPEDIENTE</u>	<u>PRIMA ADICIONAL (3)</u>	<u>ANUALIDAD DE PAGO</u>
BLANCO GARZON ANTONIO	***9946*	8016463	NO	2ª

IMPORTE POR ANUALIDADPRIMA BÁSICA

	<u>2015</u>	<u>2016</u>	<u>2017</u>	<u>2018</u>	<u>2019</u>
<b>IMPORTE MÁXIMO SUBVENCIONABLE</b>	3.936,97 €	3.936,97 €	3.861,29 €	3.861,29 €	3.861,29 €
<b>IMPORTE MEDIO DE TRANSFERENCIA (€/ha)</b>	168,17 €	168,17 €	168,17 €	168,17 €	168,17 €
<b>NÚMERO DE UNIDADES</b>	23,41	23,41	22,96	22,96	22,96

RESUMEN DE UNIDADESPRIMA BÁSICA

<u>Cód</u>	<u>GRUPO DE PAGO</u>	<u>Sup. Dec. Admisible (ha)</u>	<u>Sup. Comprometida (ha)</u>	<u>Sup. ajustada compromiso (1) (ha)</u>	<u>% sobredec.</u>	<u>Sup. Propuesta (ha)</u>	<u>Importe Declarado</u>	<u>Importe Topado</u>	<u>Importe Propuesto</u>	<u>Importe tras sobredec.</u>
67121	SISTEMAS SOSTENIBLES OLIVAR - CUBIERTA ESPONTÁNEA - ANCHURA CUBIERTA 3.60 - 8%<PENDIENTE<=20%	5,18		5,18	2,57	5,05	752,55	752,55	733,66	733,66
67122	SISTEMAS SOSTENIBLES OLIVAR - CUBIERTA ESPONTÁNEA - ANCHURA CUBIERTA 3.60 - PENDIENTE>20%	18,77		18,23	1,79	17,91	3.184,42	3.184,42	3.128,52	3.128,52
<b>TOTAL</b>		23,95	23,41	23,41		22,96	3.936,97	3.936,97	3.862,18	3.862,18

RECINTOS PROPUESTOS

<u>REF.</u>	<u>REFERENCIA SIGPAC</u>	<u>CULTIVO DESCRIPCIÓN CULTIVO</u>	<u>S/R G.PAGO</u>	<u>PEND. MEDIA (%)</u>	<u>SUP. DEC. ADMISIBLE (ha)</u>	<u>SUP. COMPROM. (ha)</u>	<u>SUP. AJUSTADA COMPR.(1) (ha)</u>	<u>SUP. CONY. SIGPAC (ha)</u>	<u>SUP. CERTIE. (ha)</u>	<u>SUP. CAMPO (ha)</u>	<u>SUP. CAMPO DETER. CULT. DECLARADO (ha)</u>	<u>SUP. DEC. REDUCIDA (ha)</u>	<u>SUP. PROPUESTA (ha)</u>
150000020126795	41-066-007-00005-001	101000 OLIVAR-SIN VARIEDAD	S 67121	19,28	0,05	0,13	0,05		0,05			0,05	0,00
1600000007037130	41-066-007-00005-001	101000 OLIVAR-SIN VARIEDAD	S 67121	19,28	0,08	0,13	0,08		0,08			0,08	0,00
1600000007037147	41-066-007-00006-001	101000 OLIVAR-SIN VARIEDAD	S 67121	18,38	0,25	0,25	0,25		0,25			0,25	0,25
1600000007037172	41-066-007-00008-001	101000 OLIVAR-SIN VARIEDAD	S 67121	18,66	0,01	0,31	0,01		0,01			0,01	0,01
1600000007037178	41-066-007-00008-001	101000 OLIVAR-SIN VARIEDAD	S 67121	18,66	0,30	0,31	0,30		0,30			0,30	0,30
1600000007037189	41-066-007-00009-001	101000 OLIVAR-SIN VARIEDAD	S 67121	15,95	0,53	0,53	0,53		0,53			0,53	0,53
1600000007037195	41-066-007-00010-001	101000 OLIVAR-SIN VARIEDAD	S 67121	11,42	1,93	1,93	1,93		1,93			1,93	1,93
1600000007037322	41-066-007-00031-001	101000 OLIVAR-SIN VARIEDAD	S 67121	16,63	2,03	2,03	2,03		2,03			2,03	2,03
150000020127079	41-066-007-00031-002	101000 OLIVAR-SIN VARIEDAD	S 67122	23,28	0,40	0,40	0,40		0,40			0,40	0,40
1600000007037161	41-066-007-00007-001	101000 OLIVAR-SIN VARIEDAD	S 67122	24,41	0,06	0,06	0,06		0,06			0,06	0,06
1600000007037800	41-066-009-00071-001	101000 OLIVAR-SIN VARIEDAD	S 67122	23,75	0,64	0,10	0,10		0,64			0,10	0,10
1600000007037811	41-066-009-00075-001	101000 OLIVAR-SIN VARIEDAD	S 67122	38,93	17,67	17,67	17,67		17,67			17,67	17,35

RESUMEN DE PAGOS

	<u>IMPORTE ( Euros )</u>			
	<u>PROPUESTO</u>	<u>FEADER (Eje 2)</u>	<u>MAPA</u>	<u>CAGPDS</u>
Propuesto a pagar	3.862,18	2.896,64	415,18	550,36

APLICACIÓN DE REDUCCIONES Y SANCIONES

	<u>Importe Calculado</u>	<u>Importe prereduc.</u>	<u>Admisibilidad y compromisos</u>	<u>Presentación tardía</u>	<u>Omisión declaración</u>	<u>Condicionidad</u>	<u>PROPUESTO</u>	<u>FEADER (Eje 2)</u>	<u>MAPA</u>	<u>CAGPDS</u>
<b>PRIMA BÁSICA</b>	3.862,18	3.862,18	0,00	0,00	0,00	0,00	3.862,18	2.896,64	415,18	550,36
<b>TOTAL</b>							3.862,18	2.896,64	415,18	550,36

DETALLE DE COMPROMISOS MULTIANUALESPRIMA BÁSICA

<u>Tipo</u>	<u>Compromiso</u>	<u>Tipo Jornada (*4)</u>	<u>Fecha realización</u>
S	La asistencia por parte del agricultor al menos a dos jornadas formativas relacionadas con los compromisos agroambientales, que tendrán que realizarse dentro de los cuatro primeros años del periodo de compromiso.	1	30/05/2017



(1) Superficie declarada admisible ajustada con la superficie comprometida.

(2) Factor de penalización valorando el alcance para el tipo de compromiso.

(3) Expediente con pago en la prima adicional.

(4) 1. General. 2. Especifica del cultivo



(5) Resultado de multiplicar la superficie comprometida por el número de años que deberá podarse o hacer cubierta sembrada en el periodo de compromiso. En cubierta sembrada se considera a partir del segundo año de compromiso

**INCIDENCIAS****INCIDENCIA DESCRIPCIÓN**

- 218 La superficie total declarada sobre un mismo recinto en el conjunto de los expedientes, no puede superar la superficie total que el SIGPAC establece para ese recinto.
- Ref:1500000020126795 Recinto:41-066-007-00005-001 Cultivo:101000 OLIVAR-SIN VARIEDAD Secano Suma de superficies declaradas para este recinto por todos los solicitantes (Áreas):1398 Superficie SIGPAC medida para este recinto (Áreas):1389 Exceso de superficie declarada (Hectáreas):0,09
- Ref:1600000007037130 Recinto:41-066-007-00005-001 Cultivo:101000 OLIVAR-SIN VARIEDAD Secano Suma de superficies declaradas para este recinto por todos los solicitantes (Áreas):1398 Superficie SIGPAC medida para este recinto (Áreas):1389 Exceso de superficie declarada (Hectáreas):0,09
- Ref:1600000007037800 Recinto:41-066-009-00071-001 Cultivo:101000 OLIVAR-SIN VARIEDAD Secano Suma de superficies declaradas para este recinto por todos los solicitantes (Áreas):313 Superficie SIGPAC medida para este recinto (Áreas):293 Exceso de superficie declarada (Hectáreas):0,2
- Ref:1600000007037811 Recinto:41-066-009-00075-001 Cultivo:101000 OLIVAR-SIN VARIEDAD Secano Suma de superficies declaradas para este recinto por todos los solicitantes (Áreas):1833 Superficie SIGPAC medida para este recinto (Áreas):1801 Exceso de superficie declarada (Hectáreas):0,32

Sevilla, a 29 de noviembre de 2019

Jefe/a del Servicio de Ayudas de Medidas de Acompañamiento

Fdo.: Manuel Aguilar Reyes





## Operación 10.1.7: Sistemas sostenibles de olivar.

<u>INCIDENCIA</u>	<u>LITERAL DE INCIDENCIA</u>	<u>EFECTO</u>
1	Solicitud cuyo titular se encuentra entre los excluidos.(Real Decreto 1075/2014 de 19 de diciembre, art.7)	Informativo
3	Fecha de presentación tardía (art 6 de la orden de 12 de marzo de 2015)	Aplica Reducción por presentación tardía.
60	Solicitante que no existe en la relación de cuentas bancarias válidas según el O.P.(Real Decreto 1075/2014 de 19 de diciembre)	Informativo
64	La cuenta bancaria declarada no existe para el CIF/NIF del solicitante en la relación de cuentas bancarias válidas según el O.P.(Real Decreto 1075/2014 de 19 de diciembre)	Informativo
201	No existe la provincia declarada en los recintos o existe y es un valor no admitido.(Real Decreto 1075/2014 de 19 de diciembre, art.92)	Recinto no admisible
208	Misma parcela agrícola en varios recintos con diferentes códigos de productos o variedades/especies/tipos o líneas de ayuda solicitadas o sistemas de explotación.(Real Decreto 1075/2014 de 19 de diciembre, art.3)	Recinto no admisible
210	Recinto perteneciente a otra Comunidad Autónoma.(Real Decreto 1075/2014 de 19 de diciembre, art.99)	Recinto no admisible
211	No existe código de municipio declarado en el recinto o existe y es un valor no admitido para la provincia.(Real Decreto 1075/2014 de 19 de diciembre, art.92)	Recinto no admisible
212	No existe código de agregado declarado en el recinto o existe y es un valor no admitido para el municipio.(Real Decreto 1075/2014 de 19 de diciembre, art.92)	Recinto no admisible
213	No existe código de zona declarado en el recinto o existe y es un valor no admitido para el agregado.(Real Decreto 1075/2014 de 19 de diciembre, art.92)	Recinto no admisible
214	No existe código de polígono declarado en el recinto o existe y es un valor no admitido para la zona.(Real Decreto 1075/2014 de 19 de diciembre, art.92)	Recinto no admisible
215	No existe código de parcela declarado en el recinto o existe y es un valor no admitido para el polígono.(Real Decreto 1075/2014 de 19 de diciembre, art.92)	Recinto no admisible
216	No existe código de recinto declarado o existe y es un valor no admitido para la parcela.(Real Decreto 1075/2014 de 19 de diciembre, art.92)	Recinto no admisible
218	La superficie total declarada sobre un mismo recinto en el conjunto de los expedientes, no puede superar la superficie total que el SIGPAC establece para ese recinto.	Ajusta superficie y penaliza por sobredeclaración
219	Superficie declarada sobre un mismo recinto, en un mismo expediente, mayor que la superficie total del recinto SIGPAC.	Ajusta superficie y penaliza por sobredeclaración
226	Recinto abandonado según SIGPAC por el que solicita alguna ayuda.(Real Decreto 1075/2014 de 19 de diciembre, art.12)	Recinto no admisible
240	Régimen de tenencia nulo o con un valor no admitido.(Real Decreto 1075/2014 de 19 de diciembre, art.92)	Recinto no admisible
242	Recinto declarado que se encuentra entre los recintos no declarables.(Real Decreto 1075/2014 de 19 de diciembre)	Recinto no admisible
252	Sistema de explotación nulo o con un valor no admitido.(Real Decreto 1075/2014 de 19 de diciembre, art.92)	Recinto no admisible
253	Recinto con valores no coherentes de superficies declarada y administrativa.(Real Decreto 1075/2014 de 19 de diciembre, art.92)	Recinto no admisible
256	Solicitud con recintos declarados en campaña anterior y no declarados en campaña actual con una reducción por omisión de superficie superior al 3%.(Real Decreto 1075/2014 de 19 de diciembre, art.92)	Se aplica el porcentaje de reducción calculado
7129	Solicitante de Sistemas Sostenibles que no indica en el impreso INFO_ADICIONAL-Reverso la agrupación de Producción Integrada a la que pertenece. (Orden de 26 de mayo de 2015, art.18)	Informativo
7138	Código de prima voluntaria indicada en el recinto, no correcto o nulo para la operación 10.1.7. (Orden de 26 de mayo de 2015, art.18).	Efecto en el pago
7145	Método de implantación de la cubierta vegetal indicado en el impreso PAC no correcto o es nulo. (Orden de 26 de mayo de 2016, ANEXO V)	Recinto no admisible
72112	Solicitante que marca en el DOC-Reverso que presenta Justificación sobre que se trata de una S. A.T. de producción, en el caso de que el solicitante sea una S.A.T., y a efecto del cálculo de la ayuda en función del número de socios, y el documento no se presenta o no es correcto. (Anexo VIII de la Orden de 26 de mayo de 2015)	Efecto en la Modulación
80152	Titular no inscrito en ninguna Agrupación de Producción Integrada del cultivo solicitado. (Requisito anexo I, Orden 26 mayo 2015)	Exclusión expediente operación.
80155	Cultivo, variedad, regimen y/o uso del recinto SIGPAC no compatible con la operación (anexo III.I, Orden 26 mayo 2015)	Recinto no admisible
80156	Superficie admisible para la ayuda menor que la mínima requerida (anexo 1, Orden 26 de mayo de 2015)	Exclusión expediente operación.
80157	Recinto incompatible por estar solicitado para otra submedida (anexo II, Orden 26 mayo 2015)	Recinto no admisible
80160	Recinto afectado por el requisito de estar situado en cuencas vertientes a embalses para consumo humano o Red natura 2000 (requisito anexo I, Orden 26 mayo 2015)	Recinto no admisible
80161	Recinto afectado por el requisito de superar una pendiente media del 8% (requisito anexo 1, Orden 26 mayo 2015)	Recinto no admisible
80162	La superficie resuelta para el grupo de pago no supera la mínima requerida	Recinto no admisible
80163	El recinto declarado no forma parte de ninguna API reconocida o con superficie certificada cero (Compromiso anexo 1, Orden 26 mayo 2015).	Reducción admisibilidad
80164	El recinto declarado no consta con la misma superficie en la API (Compromiso anexo 1, Orden	Reducción admisibilidad

<u>INCIDENCIA</u>	<u>LITERAL DE INCIDENCIA</u>	<u>EFECTO</u>
	26 mayo 2015)	
80167	Recinto comprometido en la campaña anterior afectado por el requisito de superar una pendiente media del 8% (requisito anexo 1, Orden 26 mayo 2015)	Recinto a caducar
80168	Recinto comprometido en campaña anterior afectado por el requisito de estar situado en cuencas vertientes a embalses para consumo humano o Red natura 2000 (requisito anexo 1, Orden 26 mayo 2015)	Recinto a caducar
80179	No participa de un sistema de seguimiento técnico y de verificación de los compromisos agroambientales acreditada a través de una entidad de certificación en producción integrada, reconocida para tal fin. (Compromiso anexo 1, Orden 26 mayo 2015)	Reducción por admisibilidad
80180	Expediente que no renueva el 80% del número de unidades comprometidas. (art.10.1. de la Orden 26 mayo 2015)	Exclusión expediente operación
80181	Solicita recinto que no está comprometido para la operación.	Recinto no admisible
86001	Expediente afectado por condicionalidad (art. 28 de orden de 26 de mayo de 2015)	Aplica Reducción por condicionalidad
86003	Expediente sin compromisos vigentes.(art.22.1. y 22.7. de la Orden 26 mayo 2015)	Titular no admisible
86008	Expediente con caducidad aplicada	Expediente con caducidad aplicada
86011	Expediente con caducidad por generar	Generar Caducidad
87000	Expedientes que NO facilita control de campo.	Exclusión expediente operación
87001	Expediente que tiene un segundo año de pago cero	Exclusión expediente operación

Sevilla, a 29 de noviembre de 2019

Jefe/a del Servicio de Ayudas de Medidas de Acompañamiento

Fdo.: Manuel Aguilar Reyes

