

**PROPUESTA PROVISIONAL DE RESOLUCIÓN DGADM/SGCIA/SAMA 08/10/2021 DEL SERVICIO DE AYUDAS MEDIDAS DE ACOMPAÑAMIENTO DE LA DIRECCIÓN GENERAL DE AYUDAS DIRECTAS Y DE MERCADOS POR LA QUE SE PROPONE RESOLVER LA SOLICITUD ANUAL DE PAGO DE AYUDAS A LA MEDIDA 11: AGRICULTURA ECOLÓGICA, OPERACION 11.1.1 CONVERSIÓN A PRÁCTICAS DE AGRICULTURA Y GANADERÍA ECOLÓGICA, CAMPAÑA 2020**

**ANTECEDENTES DE HECHO**

**PRIMERO:** Mediante Orden de 26 de mayo de 2015, se aprobaron en la Comunidad Autónoma de Andalucía las bases reguladoras para la concesión de subvenciones a la Medida 11: Agricultura ecológica, incluida en el Programa del Desarrollo Rural de Andalucía 2014-2020, y se efectuó la convocatoria para el año 2015, modificada por la Orden de 8 de abril de 2016, igualmente para la anualidad 2020, mediante la Orden de 27 de diciembre de 2019, se amplía el período de compromisos de las subvenciones a la Medida 10: Agroambiente y Clima, y a la Medida 11: Agricultura Ecológica, correspondientes a la convocatoria de ayuda 2015, al amparo de la citada Orden de 26 de mayo de 2015, entre otras, se amplía el período de compromisos para la anualidad 2020 de la **Operación 11.1.1 Conversión a prácticas de agricultura y ganadería ecológica** al amparo del Reglamento (UE) n.º 1305/2013 del Parlamento Europeo y del Consejo, de 17 de diciembre de 2013, relativo a la ayuda al desarrollo rural a través del Fondo Europeo Agrícola de Desarrollo Rural (FEADER).

Las personas que se relacionan en anexo adjunto de la presente propuesta provisional de resolución presentaron solicitud al amparo de lo dispuesto en el párrafo anterior para la anualidad 2020, a través de la solicitud única de ayudas.

**SEGUNDO:** Examinadas las solicitudes, se procedió a realizar el trámite de subsanación y/o mejora de acuerdo con lo dispuesto en el artículo 68 de la Ley 39/2015, de 1 de octubre, al objeto de subsanar aquellas solicitudes que no reunían los requisitos exigidos en la normativa aplicable, y una vez practicado, las Delegaciones Territoriales de Agricultura, Ganadería, Pesca y Desarrollo Sostenible remitieron al Servicio de Ayudas de Medidas de Acompañamiento de la Dirección General de Ayudas Directas y de Mercados un informe en el que se relacionaban las solicitudes que habían superado el citado trámite, así como aquellas otras solicitudes que no habían subsanado las incidencias comunicadas.

**TERCERO:** Revisada la documentación, y realizadas las comunicaciones de los controles sobre el terreno efectuados en virtud de lo establecido en el Capítulo II y III del Reglamento (UE) n.º 809/2014 de la Comisión, de 17/07/2014, por el que se establecen disposiciones de aplicación del Reglamento (UE) n.º 1306/2013 del Parlamento Europeo y Consejo en lo que se refiere al sistema integrado de gestión y control de las medidas de desarrollo rural y condicionalidad en relación con las medidas de ayuda al desarrollo rural, una vez llevada a cabo la evaluación previa, procede emitir la presente propuesta provisional de resolución del Servicio de Ayudas Medidas de Acompañamiento de la Dirección General de Ayudas Directas y de Mercados por la que se propone resolver la solicitud anual de pago de la ayuda a la Medida 11: Agricultura ecológica, 11.1.1 Conversión a prácticas de agricultura y ganadería ecológica, campaña 2020, que incluye anexo con la relación de expedientes, así como las incidencias por las que se encuentran afectados.

VISTOS; el Reglamento (UE) n.º 1305/2013 del Parlamento Europeo y del Consejo, de 17 de diciembre de 2013 relativo a la ayuda al desarrollo rural a través del Fondo Europeo Agrícola de Desarrollo Rural (FEADER), el Reglamento (UE) n.º 809/2014 de la Comisión, de 17/07/2014, por el que se establecen disposiciones de aplicación del Reglamento (UE) n.º 1306/2013 del Parlamento Europeo y Consejo en lo que se refiere al sistema integrado de gestión y control de las medidas de desarrollo rural y condicionalidad; la Orden de 26 de mayo de 2015, se aprueban en la Comunidad Autónoma de Andalucía las bases reguladoras para la concesión de subvenciones a la Medida 11: Agricultura ecológica, incluida en el Programa del Desarrollo Rural de Andalucía 2014-2020, y se efectúa su convocatoria para el año 2015; de la Orden 08 de abril de 2016 por la que se modifica la Orden de 26 de mayo de 2015; Orden de 27 de diciembre de 2019, por la que se amplía el período de compromisos de las subvenciones a la Medida 10: Agroambiente y Clima, y a la Medida 11: Agricultura Ecológica, correspondientes a la convocatoria de ayuda 2015, al amparo de las Órdenes de 26 de mayo de 2015; de la Resolución de 23 de enero de 2020, de la Dirección General de Ayudas Directa y de Mercados, por la que se dispone para el año 2020 las ayudas que se incluyen en la Solicitud Única, al amparo del Real Decreto 1075/2014, de 19 de diciembre y de la Orden de 12 de marzo de 2015, así como las particularidades de la Campaña 2020 y de la Orden de 14 de abril de 2016, que se citan de subvenciones; la Ley 38/2003, General de Subvenciones, de 17 de noviembre; el Decreto Legislativo 1/2010, de 2 de marzo, por el que se aprueba el Texto Refundido de la Ley General de la Hacienda Pública de la Junta de Andalucía; la Ley 39/2015, de 1 de octubre, de Régimen Jurídico de las Administraciones Públicas y del Procedimiento Administrativo Común; y demás normativa aplicable en la materia

### FUNDAMENTOS DE DERECHO

**PRIMERO:** En virtud del Decreto del Presidente 02/2019, de 21 de enero, de la Vicepresidencia y sobre reestructuración de Consejerías, del Decreto 70/2016, de 1 de marzo, por el que se establece la organización y el régimen de funcionamiento del organismo pagador de los gastos financiados por el Fondo Europeo de Garantía y por el Fondo Europeo Agrícola de Desarrollo Rural en la Comunidad Autónoma de Andalucía y se designa al organismo de certificación, así como del Decreto 103/2019, de 12 de febrero por el que establece la estructura orgánica de la Consejería de Agricultura, Ganadería, Pesca y Desarrollo Sostenible.

**SEGUNDO:** Esta operación está cofinanciada a través del FEADER y está incluida en el Programa de Desarrollo Rural de Andalucía 2014-2020 dentro de la Medida 11: Agricultura Ecológica. Los importes se desglosan según la siguiente cofinanciación de las Ayudas: el 75 % de la ayuda total aportados con Fondos Europeos FEADER, el 14,25 % de la ayuda total aportados con fondos de la Consejería de Agricultura, Pesca y Desarrollo Rural (CAPDER) y 10,75 % de la ayuda total aportados con fondos del Ministerio de Agricultura, Pesca y Alimentación.

**TERCERO:** La Orden de 26 de mayo de 2015, por la que se aprueban en la Comunidad Autónoma de Andalucía las bases reguladoras para la concesión de subvenciones a la Medida 11: Agricultura ecológica, incluida en el Programa del Desarrollo Rural de Andalucía 2014-2020, y se efectúa su convocatoria para el año 2015, establece los requisitos relativos a los solicitantes, a las condiciones de la ayuda y a los compromisos de cada Operación, entre ellas la **11.1.1 Conversión a prácticas de agricultura y ganadería ecológica**.

**SE PROPONE PROVISIONALMENTE**

**PRIMERO: RESOLVER LAS CUANTÍAS CORRESPONDIENTES A CADA BENEFICIARIO, RELATIVAS A LA SOLICITUD ANUAL DE PAGO DE LA AYUDA A LA MEDIDA 11: AGRICULTURA ECOLÓGICA, OPERACION: 11.1.1 CONVERSIÓN A PRÁCTICAS DE AGRICULTURA Y GANADERÍA ECOLÓGICA, CAMPAÑA 2020**, a las personas que se relacionan en el Anexo 1 adjunto de la presente propuesta provisional de resolución, formada por 82 expedientes, que empieza por CABEO JURADO MAITE con NIF \*\*\*\*1890\* y termina en TORRES MARTIN FRANCISCO JAVIER con NIF \*\*\*\*5417\*

**SEGUNDO:** Proceder a la publicación de la presente propuesta provisional de resolución de conformidad con el artículo 45.1 b) de la Ley 39/2015, de 1 de octubre.

Firmado:

Jefe de Servicio de Ayudas  
Medidas de Acompañamiento


Manuel Aguilar Reyes



Firmado:

Subdirector de Gestión y  
Control Integrado de Ayudas

Juan José Soler García





ALMERIA

<u>APELLIDOS Y NOMBRE / RAZÓN SOCIAL</u>	<u>NIF</u>	<u>EXPEDIENTE</u>	<u>SOLICITA AGRICULT. (3)</u>	<u>SOLICITA GANADER. (4)</u>	<u>ANUALIDAD DE PAGO</u>
CABEO JURADO MAITE	****1890*	1097167	SI	NO	

DATOS CONVERSIÓN

RESUMEN DE UNIDADES

<u>Cód</u>	<u>GRUPO DE PAGO</u>	<u>Sup. Dec. Admisible (ha)</u>	<u>Sup. Comprometida (ha)</u>	<u>Sup. ajustada compromiso (1) (ha)</u>	<u>% sobredec.</u>	<u>SUP. PROPUESTA (ha)</u>	<u>Importe Declarado</u>	<u>Importe Topado</u>	<u>Importe Propuesto</u>	<u>Importe tras sobredec.</u>
	AGRICULTURA - SIN SUPERFICIE DETERMINADA	0,00		0,00	0,00	0,00	0,00	0,00	0,00	0,00
	<b>TOTAL</b>	0,00		0,00		0,00	0,00	0,00	0,00	0,00

APLICACIÓN DE REDUCCIONES Y SANCIONES

	<u>Importe Calculado</u>	<u>Importe prereduc.</u>	<u>Admisibilidad y compromisos</u>	<u>Presentación tardía</u>	<u>Omisión declaración</u>	<u>Condicionabilidad</u>	<u>IMPORTE ( Euros )</u>			
							<u>PROPUESTO</u>	<u>FEADER (Eje 2)</u>	<u>MAPA</u>	<u>CAGPDS</u>
AGRICULTURA	0,00	0,00	0,00	0,00	0,00	0,00	0,00	0,00	0,00	0,00
<b>TOTAL</b>						0,00	0,00	0,00	0,00	0,00

DATOS AGRICULTURA

RESUMEN DE UNIDADES

<u>Cód</u>	<u>GRUPO DE PAGO</u>	<u>Sup. Dec. Admisible (ha)</u>	<u>Sup. Comprometida (ha)</u>	<u>Sup. ajustada compromiso (1) (ha)</u>	<u>% sobredec.</u>	<u>SUP. PROPUESTA (ha)</u>	<u>Importe Declarado</u>	<u>Importe Topado</u>	<u>Importe Propuesto</u>	<u>Importe tras sobredec.</u>
	AGRICULTURA - SIN SUPERFICIE DETERMINADA	0,00		0,00	0,00	0,00	0,00	0,00	0,00	0,00
	<b>TOTAL</b>	0,00		0,00		0,00	0,00	0,00	0,00	0,00

RESUMEN DE PAGOS

							<u>IMPORTE ( Euros )</u>			
							<u>PROPUESTO</u>	<u>FEADER (Eje 2)</u>	<u>MAPA</u>	<u>CAGPDS</u>
Propuesto							0,00	0,00	0,00	0,00

APLICACIÓN DE REDUCCIONES Y SANCIONES

	<u>Importe Calculado</u>	<u>Importe prereduc.</u>	<u>Admisibilidad y compromisos</u>	<u>Presentación tardía</u>	<u>Omisión declaración</u>	<u>Condicionabilidad</u>	<u>IMPORTE ( Euros )</u>			
							<u>PROPUESTO</u>	<u>FEADER (Eje 2)</u>	<u>MAPA</u>	<u>CAGPDS</u>
	0,00	0,00	0,00	0,00	0,00	0,00	0,00	0,00	0,00	0,00
<b>TOTAL</b>						0,00	0,00	0,00	0,00	0,00

INCIDENCIAS

INCIDENCIA DESCRIPCIÓN

- 85001 El recinto declarado no cumple con las normas de producción ecológica (artículo 5-1 e), Orden 26 mayo 2015)  
Ref:-740156 Recinto:04-900-035-90002-002 Cultivo:197101 TOMATE-HORTALIZAS BAJO PLÁSTICO Secano
- 85031 Solicita recinto que no está comprometido para la operación.  
Ref:1700000005156185 Recinto:04-900-031-00045-003 Cultivo:197101 TOMATE-HORTALIZAS BAJO PLÁSTICO Regadio  
Ref:1700000005156186 Recinto:04-900-031-00046-002 Cultivo:197101 TOMATE-HORTALIZAS BAJO PLÁSTICO Regadio  
Ref:1700000005156188 Recinto:04-900-031-09005-003 Cultivo:197101 TOMATE-HORTALIZAS BAJO PLÁSTICO Secano  
Ref:-740157 Recinto:04-900-031-90004-002 Cultivo:197101 TOMATE-HORTALIZAS BAJO PLÁSTICO Secano  
Ref:1700000005156190 Recinto:04-900-035-00201-001 Cultivo:197101 TOMATE-HORTALIZAS BAJO PLÁSTICO Secano  
Ref:-740156 Recinto:04-900-035-90002-002 Cultivo:197101 TOMATE-HORTALIZAS BAJO PLÁSTICO Secano
- 86103 Expediente sin compromisos vigentes.

(1) Superficie declarada admisible ajustada con la superficie comprometida.  
(2) Factor de penalización valorando el alcance para el tipo de compromiso.  
(3) Solicita agricultura y tiene compromisos vigentes.  
(4) Solicita ganadería y tiene compromisos vigentes.

<u>APELLIDOS Y NOMBRE / RAZÓN SOCIAL</u>	<u>NIF</u>	<u>EXPEDIENTE</u>	<u>SOLICITA AGRICULT. (3)</u>	<u>SOLICITA GANADER. (4)</u>	<u>ANUALIDAD DE PAGO</u>
EGEA PARRA FRANCISCO JOSE	****7881*	1129254	SI	NO	

**DATOS CONVERSIÓN****RESUMEN DE UNIDADES**

<u>Cód</u>	<u>GRUPO DE PAGO</u>	<u>Sup. Dec. Admisible (ha)</u>	<u>Sup. Comprometida (ha)</u>	<u>Sup. ajustada compromiso (1) (ha)</u>	<u>% sobredec.</u>	<u>SUP. PROPUESTA (ha)</u>	<u>Importe Declarado</u>	<u>Importe Topado</u>	<u>Importe Propuesto</u>	<u>Importe tras sobredec.</u>
	AGRICULTURA - SIN SUPERFICIE DETERMINADA	0,00		0,00	0,00	0,00	0,00	0,00	0,00	0,00
	<b>TOTAL</b>	0,00		0,00		0,00	0,00	0,00	0,00	0,00

**APLICACIÓN DE REDUCCIONES Y SANCIONES**

<u>AGRICULTURA</u>	<u>Importe Calculado</u>	<u>Importe prereduc.</u>	<u>Admisibilidad y compromisos</u>	<u>Presentación tardía</u>	<u>Omisión declaración</u>	<u>Condicionabilidad</u>	<u>PROPUESTO</u>	<u>IMPORTE ( Euros )</u>		
								<u>FEADER (Eje 2)</u>	<u>MAPA</u>	<u>CAGPDS</u>
	0,00	0,00	0,00	0,00	0,00	0,00	0,00	0,00	0,00	0,00
							<b>TOTAL</b>	0,00	0,00	0,00

**DATOS AGRICULTURA****RESUMEN DE UNIDADES**

<u>Cód</u>	<u>GRUPO DE PAGO</u>	<u>Sup. Dec. Admisible (ha)</u>	<u>Sup. Comprometida (ha)</u>	<u>Sup. ajustada compromiso (1) (ha)</u>	<u>% sobredec.</u>	<u>SUP. PROPUESTA (ha)</u>	<u>Importe Declarado</u>	<u>Importe Topado</u>	<u>Importe Propuesto</u>	<u>Importe tras sobredec.</u>
	AGRICULTURA - SIN SUPERFICIE DETERMINADA	0,00		0,00	0,00	0,00	0,00	0,00	0,00	0,00
	<b>TOTAL</b>	0,00		0,00		0,00	0,00	0,00	0,00	0,00

**RESUMEN DE PAGOS**

<u>Propuesto</u>	<u>PROPUESTO</u>	<u>IMPORTE ( Euros )</u>		
		<u>FEADER (Eje 2)</u>	<u>MAPA</u>	<u>CAGPDS</u>
	0,00	0,00	0,00	0,00

**APLICACIÓN DE REDUCCIONES Y SANCIONES**

<u>Importe Calculado</u>	<u>Importe prereduc.</u>	<u>Admisibilidad y compromisos</u>	<u>Presentación tardía</u>	<u>Omisión declaración</u>	<u>Condicionabilidad</u>	<u>PROPUESTO</u>	<u>IMPORTE ( Euros )</u>			
							<u>FEADER (Eje 2)</u>	<u>MAPA</u>	<u>CAGPDS</u>	
0,00	0,00	0,00	0,00	0,00	0,00	0,00	0,00	0,00	0,00	
						<b>TOTAL</b>	0,00	0,00	0,00	0,00

**INCIDENCIAS****INCIDENCIA DESCRIPCIÓN**

85001	El recinto declarado no cumple con las normas de producción ecológica ( artículo 5-1 e), Orden 26 mayo 2015) Ref:1700000006220411 Recinto:04-053-015-00363-007 Cultivo:163100 CALABACÍN-HORTALIZAS AIRE LIBRE Regadío
85031	Solicita recinto que no está comprometido para la operación. Ref:1700000006220396 Recinto:04-053-015-00363-001 Cultivo:163100 CALABACÍN-HORTALIZAS AIRE LIBRE Regadío Ref:1700000006220398 Recinto:04-053-015-00363-006 Cultivo:163100 CALABACÍN-HORTALIZAS AIRE LIBRE Regadío Ref:1700000006220417 Recinto:04-053-015-00363-006 Cultivo:163100 CALABACÍN-HORTALIZAS AIRE LIBRE Regadío Ref:1700000006220414 Recinto:04-053-015-00363-006 Cultivo:163100 CALABACÍN-HORTALIZAS AIRE LIBRE Regadío Ref:1700000006220400 Recinto:04-053-015-00363-006 Cultivo:163100 CALABACÍN-HORTALIZAS AIRE LIBRE Regadío Ref:1700000006220415 Recinto:04-053-015-00363-006 Cultivo:163100 CALABACÍN-HORTALIZAS AIRE LIBRE Regadío Ref:1700000006220399 Recinto:04-053-015-00363-006 Cultivo:163100 CALABACÍN-HORTALIZAS AIRE LIBRE Regadío Ref:1700000006220411 Recinto:04-053-015-00363-007 Cultivo:163100 CALABACÍN-HORTALIZAS AIRE LIBRE Regadío Ref:1700000006220401 Recinto:04-053-015-00364-002 Cultivo:163100 CALABACÍN-HORTALIZAS AIRE LIBRE Regadío Ref:1700000006220402 Recinto:04-053-015-00365-001 Cultivo:163101 CALABACÍN-HORTALIZAS BAJO PLÁSTICO Regadío Ref:1700000006220405 Recinto:04-053-015-00365-002 Cultivo:163101 CALABACÍN-HORTALIZAS BAJO PLÁSTICO Regadío Ref:1700000006220403 Recinto:04-053-015-00365-002 Cultivo:163101 CALABACÍN-HORTALIZAS BAJO PLÁSTICO Regadío
86103	Expediente sin compromisos vigentes.



<u>APELLIDOS Y NOMBRE / RAZÓN SOCIAL</u>	<u>NIF</u>	<u>EXPEDIENTE</u>	<u>SOLICITA AGRICULT. (3)</u>	<u>SOLICITA GANADER. (4)</u>	<u>ANUALIDAD DE PAGO</u>
HORTOFRUTICOLA CASTILLO CABEO,S.L.	****6614*	1097152	SI	NO	

**DATOS CONVERSIÓN**

**RESUMEN DE UNIDADES**

<u>Cód</u>	<u>GRUPO DE PAGO</u>	<u>Sup. Dec. Admisible (ha)</u>	<u>Sup. Comprometida (ha)</u>	<u>Sup. ajustada compromiso (1) (ha)</u>	<u>% sobredec.</u>	<u>SUP. PROPUESTA (ha)</u>	<u>Importe Declarado</u>	<u>Importe Topado</u>	<u>Importe Propuesto</u>	<u>Importe tras sobredec.</u>
	AGRICULTURA - SIN SUPERFICIE DETERMINADA	0,00		0,00	0,00	0,00	0,00	0,00	0,00	0,00
<b>TOTAL</b>		0,00		0,00		0,00	0,00	0,00	0,00	0,00

**APLICACIÓN DE REDUCCIONES Y SANCIONES**

<u>AGRICULTURA</u>	<u>Importe Calculado</u>	<u>Importe prereduc.</u>	<u>Admisibilidad y compromisos</u>	<u>Presentación tardía</u>	<u>Omisión declaración</u>	<u>Condicionabilidad</u>	<u>PROPUESTO</u>	<u>IMPORTE ( Euros )</u>		
								<u>FEADER (Eje 2)</u>	<u>MAPA</u>	<u>CAGPDS</u>
	0,00	0,00	0,00	0,00	0,00	0,00	0,00	0,00	0,00	0,00
<b>TOTAL</b>							0,00	0,00	0,00	0,00

**DATOS AGRICULTURA**

**RESUMEN DE UNIDADES**

<u>Cód</u>	<u>GRUPO DE PAGO</u>	<u>Sup. Dec. Admisible (ha)</u>	<u>Sup. Comprometida (ha)</u>	<u>Sup. ajustada compromiso (1) (ha)</u>	<u>% sobredec.</u>	<u>SUP. PROPUESTA (ha)</u>	<u>Importe Declarado</u>	<u>Importe Topado</u>	<u>Importe Propuesto</u>	<u>Importe tras sobredec.</u>
	AGRICULTURA - SIN SUPERFICIE DETERMINADA	0,00		0,00	0,00	0,00	0,00	0,00	0,00	0,00
<b>TOTAL</b>		0,00		0,00		0,00	0,00	0,00	0,00	0,00

**RESUMEN DE PAGOS**

<u>Propuesto</u>	<u>PROPUESTO</u>	<u>IMPORTE ( Euros )</u>		
		<u>FEADER (Eje 2)</u>	<u>MAPA</u>	<u>CAGPDS</u>
	0,00	0,00	0,00	0,00


**APLICACIÓN DE REDUCCIONES Y SANCIONES**

<u>Importe Calculado</u>	<u>Importe prereduc.</u>	<u>Admisibilidad y compromisos</u>	<u>Presentación tardía</u>	<u>Omisión declaración</u>	<u>Condicionabilidad</u>	<u>PROPUESTO</u>	<u>IMPORTE ( Euros )</u>			
							<u>FEADER (Eje 2)</u>	<u>MAPA</u>	<u>CAGPDS</u>	
0,00	0,00	0,00	0,00	0,00	0,00	0,00	0,00	0,00	0,00	
<b>TOTAL</b>							0,00	0,00	0,00	0,00

**INCIDENCIAS**

**INCIDENCIA DESCRIPCIÓN**

- 85001 El recinto declarado no cumple con las normas de producción ecológica (artículo 5-1 e), Orden 26 mayo 2015)  
Ref:-737654 Recinto:04-900-035-90002-004 Cultivo:197101 TOMATE-HORTALIZAS BAJO PLÁSTICO Secano
- 85031 Solicita recinto que no está comprometido para la operación.  
Ref:1700000005156267 Recinto:04-900-031-00044-002 Cultivo:197101 TOMATE-HORTALIZAS BAJO PLÁSTICO Regadío  
Ref:1700000005156268 Recinto:04-900-031-00045-002 Cultivo:197101 TOMATE-HORTALIZAS BAJO PLÁSTICO Regadío  
Ref:1700000005156269 Recinto:04-900-031-09005-002 Cultivo:197101 TOMATE-HORTALIZAS BAJO PLÁSTICO Regadío  
Ref:1700000005156270 Recinto:04-900-031-09005-005 Cultivo:197101 TOMATE-HORTALIZAS BAJO PLÁSTICO Secano  
Ref:1700000005156271 Recinto:04-900-035-00201-006 Cultivo:197101 TOMATE-HORTALIZAS BAJO PLÁSTICO Secano  
Ref:-737654 Recinto:04-900-035-90002-004 Cultivo:197101 TOMATE-HORTALIZAS BAJO PLÁSTICO Secano
- 86103 Expediente sin compromisos vigentes.



(1) Superficie declarada admisible ajustada con la superficie comprometida.  
(2) Factor de penalización valorando el alcance para el tipo de compromiso.  
(3) Solicita agricultura y tiene compromisos vigentes.  
(4) Solicita ganadería y tiene compromisos vigentes.

<u>APELLIDOS Y NOMBRE / RAZÓN SOCIAL</u>	<u>NIF</u>	<u>EXPEDIENTE</u>	<u>SOLICITA AGRICULT. (3)</u>	<u>SOLICITA GANADER. (4)</u>	<u>ANUALIDAD DE PAGO</u>
SOLBAS MARTINEZ CECILIO	****7862*	1201951	SI	NO	

**DATOS CONVERSIÓN****RESUMEN DE UNIDADES**

<u>Cód</u>	<u>GRUPO DE PAGO</u>	<u>Sup. Dec. Admisible (ha)</u>	<u>Sup. Comprometida (ha)</u>	<u>Sup. ajustada compromiso (1) (ha)</u>	<u>% sobredec.</u>	<u>SUP. PROPUESTA (ha)</u>	<u>Importe Declarado</u>	<u>Importe Topado</u>	<u>Importe Propuesto</u>	<u>Importe tras sobredec.</u>
	AGRICULTURA - SIN SUPERFICIE DETERMINADA	0,00		0,00	0,00	0,00	0,00	0,00	0,00	0,00
	<b>TOTAL</b>	0,00		0,00		0,00	0,00	0,00	0,00	0,00

**APLICACIÓN DE REDUCCIONES Y SANCIONES**

<u>AGRICULTURA</u>	<u>Importe Calculado</u>	<u>Importe prerreduc.</u>	<u>Admisibilidad y compromisos</u>	<u>Presentación tardía</u>	<u>Omisión declaración</u>	<u>Condicionabilidad</u>	<u>PROPUESTO</u>	<u>IMPORTE ( Euros )</u>		
								<u>FEADER (Eje 2)</u>	<u>MAPA</u>	<u>CAGPDS</u>
	0,00	0,00	0,00	0,00	0,00	0,00	0,00	0,00	0,00	0,00
							<b>TOTAL</b>	0,00	0,00	0,00

**DATOS AGRICULTURA****RESUMEN DE UNIDADES**

<u>Cód</u>	<u>GRUPO DE PAGO</u>	<u>Sup. Dec. Admisible (ha)</u>	<u>Sup. Comprometida (ha)</u>	<u>Sup. ajustada compromiso (1) (ha)</u>	<u>% sobredec.</u>	<u>SUP. PROPUESTA (ha)</u>	<u>Importe Declarado</u>	<u>Importe Topado</u>	<u>Importe Propuesto</u>	<u>Importe tras sobredec.</u>
	AGRICULTURA - SIN SUPERFICIE DETERMINADA	0,00		0,00	0,00	0,00	0,00	0,00	0,00	0,00
	<b>TOTAL</b>	0,00		0,00		0,00	0,00	0,00	0,00	0,00

**RESUMEN DE PAGOS**

<u>Propuesto</u>	<u>PROPUESTO</u>	<u>IMPORTE ( Euros )</u>		
		<u>FEADER (Eje 2)</u>	<u>MAPA</u>	<u>CAGPDS</u>
	0,00	0,00	0,00	0,00

**APLICACIÓN DE REDUCCIONES Y SANCIONES**

<u>Importe Calculado</u>	<u>Importe prerreduc.</u>	<u>Admisibilidad y compromisos</u>	<u>Presentación tardía</u>	<u>Omisión declaración</u>	<u>Condicionabilidad</u>	<u>PROPUESTO</u>	<u>IMPORTE ( Euros )</u>			
							<u>FEADER (Eje 2)</u>	<u>MAPA</u>	<u>CAGPDS</u>	
0,00	0,00	0,00	0,00	0,00	0,00	0,00	0,00	0,00	0,00	
						<b>TOTAL</b>	0,00	0,00	0,00	0,00

**INCIDENCIAS****INCIDENCIA DESCRIPCIÓN**

- 85031 Solicita recinto que no está comprometido para la operación.  
Ref:170000006416458 Recinto:04-091-007-00108-003 Cultivo:206235 NARANJO-CASTELLANA Regadío
- 86103 Expediente sin compromisos vigentes.



<u>APELLIDOS Y NOMBRE / RAZÓN SOCIAL</u>	<u>NIF</u>	<u>EXPEDIENTE</u>	<u>SOLICITA AGRICULT. (3)</u>	<u>SOLICITA GANADER. (4)</u>	<u>ANUALIDAD DE PAGO</u>
VALERA MARTINEZ JACINTA	****7324*	1124816	SI	NO	

**DATOS CONVERSIÓN**

**RESUMEN DE UNIDADES**

<u>Cód</u>	<u>GRUPO DE PAGO</u>	<u>Sup. Dec. Admisible (ha)</u>	<u>Sup. Comprometida (ha)</u>	<u>Sup. ajustada compromiso (1) (ha)</u>	<u>% sobredec.</u>	<u>SUP. PROPUESTA (ha)</u>	<u>Importe Declarado</u>	<u>Importe Topado</u>	<u>Importe Propuesto</u>	<u>Importe tras sobredec.</u>
	AGRICULTURA - SIN SUPERFICIE DETERMINADA	0,00		0,00	0,00	0,00	0,00	0,00	0,00	0,00
<b>TOTAL</b>		0,00		0,00		0,00	0,00	0,00	0,00	0,00

**APLICACIÓN DE REDUCCIONES Y SANCIONES**

<u>AGRICULTURA</u>	<u>Importe Calculado</u>	<u>Importe prerreduc.</u>	<u>Admisibilidad y compromisos</u>	<u>Presentación tardía</u>	<u>Omisión declaración</u>	<u>Condicionabilidad</u>	<u>PROPUESTO</u>	<u>IMPORTE ( Euros )</u>		
								<u>FEADER (Eje 2)</u>	<u>MAPA</u>	<u>CAGPDS</u>
	0,00	0,00	0,00	0,00	0,00	0,00	0,00	0,00	0,00	0,00
<b>TOTAL</b>							0,00	0,00	0,00	0,00

**DATOS AGRICULTURA**

**RESUMEN DE UNIDADES**

<u>Cód</u>	<u>GRUPO DE PAGO</u>	<u>Sup. Dec. Admisible (ha)</u>	<u>Sup. Comprometida (ha)</u>	<u>Sup. ajustada compromiso (1) (ha)</u>	<u>% sobredec.</u>	<u>SUP. PROPUESTA (ha)</u>	<u>Importe Declarado</u>	<u>Importe Topado</u>	<u>Importe Propuesto</u>	<u>Importe tras sobredec.</u>
	AGRICULTURA - SIN SUPERFICIE DETERMINADA	0,00		0,00	0,00	0,00	0,00	0,00	0,00	0,00
<b>TOTAL</b>		0,00		0,00		0,00	0,00	0,00	0,00	0,00

**RESUMEN DE PAGOS**

<u>Propuesto</u>	<u>PROPUESTO</u>	<u>IMPORTE ( Euros )</u>		
		<u>FEADER (Eje 2)</u>	<u>MAPA</u>	<u>CAGPDS</u>
	0,00	0,00	0,00	0,00

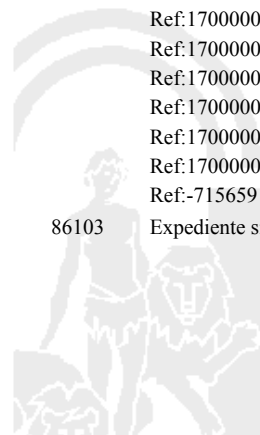
**APLICACIÓN DE REDUCCIONES Y SANCIONES**

<u>Importe Calculado</u>	<u>Importe prerreduc.</u>	<u>Admisibilidad y compromisos</u>	<u>Presentación tardía</u>	<u>Omisión declaración</u>	<u>Condicionabilidad</u>	<u>PROPUESTO</u>	<u>IMPORTE ( Euros )</u>			
							<u>FEADER (Eje 2)</u>	<u>MAPA</u>	<u>CAGPDS</u>	
0,00	0,00	0,00	0,00	0,00	0,00	0,00	0,00	0,00	0,00	
<b>TOTAL</b>							0,00	0,00	0,00	0,00

**INCIDENCIAS**

**INCIDENCIA DESCRIPCIÓN**

- 85007 Cultivo, variedad, regimen y/o uso del recinto SIGPAC no compatible con la operación (anexo IV.I, Orden 26 mayo 2015)  
Ref:1700000006369232 Recinto:04-059-008-00213-002 Cultivo:107000 ALBARICOQUEROS-SIN VARIEDAD Secano Uso SIGPAC: FY
- 85031 Solicita recinto que no está comprometido para la operación.  
Ref:1700000006369232 Recinto:04-059-008-00213-002 Cultivo:107000 ALBARICOQUEROS-SIN VARIEDAD Secano  
Ref:1700000006369235 Recinto:04-059-008-00213-007 Cultivo:113000 OTROS FRUTALES-SIN VARIEDAD Secano  
Ref:1700000006369388 Recinto:04-059-008-00247-002 Cultivo:104020 ALMENDROS-GUARA Secano  
Ref:1700000006369404 Recinto:04-099-026-80002-003 Cultivo:104020 ALMENDROS-GUARA Secano  
Ref:1700000006369402 Recinto:04-099-026-80002-004 Cultivo:104020 ALMENDROS-GUARA Secano  
Ref:1700000006369334 Recinto:04-099-029-00240-004 Cultivo:104020 ALMENDROS-GUARA Secano  
Ref:1700000006369335 Recinto:04-099-029-00240-008 Cultivo:104020 ALMENDROS-GUARA Secano  
Ref:1700000006369339 Recinto:04-103-017-00235-001 Cultivo:104020 ALMENDROS-GUARA Secano  
Ref:-715659 Recinto:04-103-017-00381-002 Cultivo:104020 ALMENDROS-GUARA Secano
- 86103 Expediente sin compromisos vigentes.



(1) Superficie declarada admisible ajustada con la superficie comprometida.  
(2) Factor de penalización valorando el alcance para el tipo de compromiso.  
(3) Solicita agricultura y tiene compromisos vigentes.  
(4) Solicita ganadería y tiene compromisos vigentes.



## CADIZ

<u>APELLIDOS Y NOMBRE / RAZÓN SOCIAL</u>	<u>NIF</u>	<u>EXPEDIENTE</u>	<u>SOLICITA AGRICULT. (3)</u>	<u>SOLICITA GANADER. (4)</u>	<u>ANUALIDAD DE PAGO</u>
ACUÑA SEPULVEDA C.B	****8103*	1196930	NO	SI	

DATOS CONVERSIÓNRESUMEN DE UNIDADES

<u>Cód</u>	<u>GRUPO DE PAGO</u>	<u>Sup. Dec. Admisible (ha)</u>	<u>Sup. Comprometida (ha)</u>	<u>Sup. ajustada compromiso (1) (ha)</u>	<u>% sobredec.</u>	<u>SUP. PROPUESTA (ha)</u>	<u>Importe Declarado</u>	<u>Importe Topado</u>	<u>Importe Propuesto</u>	<u>Importe tras sobredec.</u>
	GANADERÍA - SIN SUPERFICIE DETERMINADA	0,00		0,00	0,00	0,00	0,00	0,00	0,00	0,00
	<b>TOTAL</b>	0,00		0,00		0,00	0,00	0,00	0,00	0,00

APLICACIÓN DE REDUCCIONES Y SANCIONES

<u>GANADERÍA</u>	<u>Importe Calculado</u>	<u>Importe prereduc.</u>	<u>Admisibilidad y compromisos</u>	<u>Presentación tardía</u>	<u>Omisión declaración</u>	<u>Condicionabilidad</u>	<u>PROPUESTO</u>	<u>IMPORTE ( Euros )</u>		
								<u>FEADER (Eje 2)</u>	<u>MAPA</u>	<u>CAGPDS</u>
	0,00	0,00	0,00	0,00	0,00	0,00	0,00	0,00	0,00	0,00
							<b>TOTAL</b>	0,00	0,00	0,00

DATOS GANADERÍARESUMEN DE UNIDADES

<u>Cód</u>	<u>GRUPO DE PAGO</u>	<u>Sup. Dec. Admisible (ha)</u>	<u>Sup. Comprometida (ha)</u>	<u>Sup. ajustada compromiso (1) (ha)</u>	<u>% sobredec.</u>	<u>SUP. PROPUESTA (ha)</u>	<u>Importe Declarado</u>	<u>Importe Topado</u>	<u>Importe Propuesto</u>	<u>Importe tras sobredec.</u>
	GANADERÍA - SIN SUPERFICIE DETERMINADA	0,00		0,00	0,00	0,00	0,00	0,00	0,00	0,00
	<b>TOTAL</b>	0,00		0,00		0,00	0,00	0,00	0,00	0,00

RESUMEN DE PAGOS

<u>Propuesto</u>	<u>IMPORTE ( Euros )</u>			
	<u>PROPUESTO</u>	<u>FEADER (Eje 2)</u>	<u>MAPA</u>	<u>CAGPDS</u>
	0,00	0,00	0,00	0,00

APLICACIÓN DE REDUCCIONES Y SANCIONES

<u>Importe Calculado</u>	<u>Importe prereduc.</u>	<u>Admisibilidad y compromisos</u>	<u>Presentación tardía</u>	<u>Omisión declaración</u>	<u>Condicionabilidad</u>	<u>PROPUESTO</u>	<u>IMPORTE ( Euros )</u>			
							<u>FEADER (Eje 2)</u>	<u>MAPA</u>	<u>CAGPDS</u>	
0,00	0,00	0,00	0,00	0,00	0,00	0,00	0,00	0,00	0,00	
						<b>TOTAL</b>	0,00	0,00	0,00	0,00

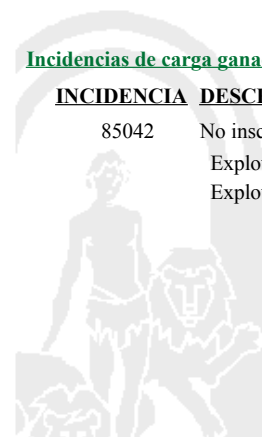
Datos considerados para el Cálculo de la Carga Ganadera mínima y máxima del expediente

<b>Superficie determinada para Cálculo Carga Ganadera Mínima:</b>	0,00 ha
<b>Superficie determinada para Cálculo Carga Ganadera Máxima:</b>	0,00 ha
<b>Carga Ganadera Mínima Expediente:</b>	0,00 ugm/ha
<b>Carga Ganadera Máxima Expediente:</b>	0,00 ugm/ha

Los importes del Grupo de Pago de pastos de este expediente han sido ajustados por no llegar a la carga ganadera mínima de 0,3

Incidencias de carga ganaderaINCIDENCIA DESCRIPCIÓN

85042	No inscrito en un organismo de control y certificación ecológico (artículo 5-1 e), Orden 26 mayo 2015)
	Explotación:ES110050000100 Especie:CAPRINA
	Explotación:ES110050000100 Especie:OVINA



**INCIDENCIAS****INCIDENCIA DESCRIPCIÓN**

- 85031 Solicita recinto que no está comprometido para la operación.  
 Ref:1700000007224062 Recinto:11-005-012-00008-001 Cultivo:62000 PASTOS PERMANENTES DE 5 O MAS AÑOS-SIN VARIEDAD Secano  
 Ref:1700000007224063 Recinto:11-005-012-00008-002 Cultivo:62000 PASTOS PERMANENTES DE 5 O MAS AÑOS-SIN VARIEDAD Secano  
 Ref:1700000007224052 Recinto:11-005-012-00012-003 Cultivo:62000 PASTOS PERMANENTES DE 5 O MAS AÑOS-SIN VARIEDAD Secano  
 Ref:1700000007224025 Recinto:11-005-012-00012-004 Cultivo:62000 PASTOS PERMANENTES DE 5 O MAS AÑOS-SIN VARIEDAD Secano  
 Ref:1700000007224054 Recinto:11-005-012-00012-005 Cultivo:62000 PASTOS PERMANENTES DE 5 O MAS AÑOS-SIN VARIEDAD Secano  
 Ref:1700000007224053 Recinto:11-005-012-00013-002 Cultivo:62000 PASTOS PERMANENTES DE 5 O MAS AÑOS-SIN VARIEDAD Secano  
 Ref:1700000007224029 Recinto:11-005-012-00013-007 Cultivo:62000 PASTOS PERMANENTES DE 5 O MAS AÑOS-SIN VARIEDAD Secano  
 Ref:1700000007224024 Recinto:11-005-012-00013-016 Cultivo:62000 PASTOS PERMANENTES DE 5 O MAS AÑOS-SIN VARIEDAD Secano  
 Ref:1700000007224022 Recinto:11-005-012-00013-019 Cultivo:62000 PASTOS PERMANENTES DE 5 O MAS AÑOS-SIN VARIEDAD Secano  
 Ref:1700000007224067 Recinto:11-005-012-00013-021 Cultivo:62000 PASTOS PERMANENTES DE 5 O MAS AÑOS-SIN VARIEDAD Secano  
 Ref:1700000007224030 Recinto:11-005-012-00017-001 Cultivo:62000 PASTOS PERMANENTES DE 5 O MAS AÑOS-SIN VARIEDAD Secano  
 Ref:1700000007224017 Recinto:11-005-012-00020-002 Cultivo:62000 PASTOS PERMANENTES DE 5 O MAS AÑOS-SIN VARIEDAD Secano  
 Ref:1700000007224049 Recinto:11-005-012-00020-011 Cultivo:62000 PASTOS PERMANENTES DE 5 O MAS AÑOS-SIN VARIEDAD Secano  
 Ref:1700000007224047 Recinto:11-005-012-00021-003 Cultivo:62000 PASTOS PERMANENTES DE 5 O MAS AÑOS-SIN VARIEDAD Secano  
 Ref:1700000007224065 Recinto:11-005-012-00022-020 Cultivo:62000 PASTOS PERMANENTES DE 5 O MAS AÑOS-SIN VARIEDAD Secano  
 Ref:1700000007224023 Recinto:11-005-013-00007-002 Cultivo:62000 PASTOS PERMANENTES DE 5 O MAS AÑOS-SIN VARIEDAD Secano  
 Ref:1700000007224073 Recinto:11-005-013-00011-003 Cultivo:62000 PASTOS PERMANENTES DE 5 O MAS AÑOS-SIN VARIEDAD Secano  
 Ref:1700000007224018 Recinto:11-018-001-00079-001 Cultivo:62000 PASTOS PERMANENTES DE 5 O MAS AÑOS-SIN VARIEDAD Secano  
 Ref:1700000007224010 Recinto:11-018-001-00079-004 Cultivo:62000 PASTOS PERMANENTES DE 5 O MAS AÑOS-SIN VARIEDAD Secano  
 Ref:1700000007224051 Recinto:11-018-001-00079-009 Cultivo:62000 PASTOS PERMANENTES DE 5 O MAS AÑOS-SIN VARIEDAD Secano  
 Ref:1700000007224019 Recinto:11-018-001-00079-013 Cultivo:62000 PASTOS PERMANENTES DE 5 O MAS AÑOS-SIN VARIEDAD Secano  
 Ref:1700000007224055 Recinto:11-018-001-00079-019 Cultivo:62000 PASTOS PERMANENTES DE 5 O MAS AÑOS-SIN VARIEDAD Secano  
 Ref:1700000007224061 Recinto:11-018-001-00079-059 Cultivo:62000 PASTOS PERMANENTES DE 5 O MAS AÑOS-SIN VARIEDAD Secano  
 Ref:1700000007224028 Recinto:11-018-001-00079-061 Cultivo:62000 PASTOS PERMANENTES DE 5 O MAS AÑOS-SIN VARIEDAD Secano  
 Ref:1700000007224020 Recinto:11-018-001-00079-066 Cultivo:62000 PASTOS PERMANENTES DE 5 O MAS AÑOS-SIN VARIEDAD Secano  
 Ref:1700000007224013 Recinto:11-018-001-00079-072 Cultivo:62000 PASTOS PERMANENTES DE 5 O MAS AÑOS-SIN VARIEDAD Secano
- 85042 No inscrito en un organismo de control y certificación ecológico (artículo 5-1 e), Orden 26 mayo 2015)  
 Explotación:ES110050000100 Especie:CAPRINA  
 Explotación:ES110050000100 Especie:OVINA
- 86103 Expediente sin compromisos vigentes.



<u>APELLIDOS Y NOMBRE / RAZÓN SOCIAL</u>	<u>NIF</u>	<u>EXPEDIENTE</u>	<u>SOLICITA AGRICULT. (3)</u>	<u>SOLICITA GANADER. (4)</u>	<u>ANUALIDAD DE PAGO</u>
AGRAZUL S.A.	****8746*	1220604	NO	SI	

**DATOS CONVERSIÓN****RESUMEN DE UNIDADES**

<u>Cód</u>	<u>GRUPO DE PAGO</u>	<u>Sup. Dec. Admisible (ha)</u>	<u>Sup. Comprometida (ha)</u>	<u>Sup. ajustada compromiso (1) (ha)</u>	<u>% sobredec.</u>	<u>SUP. PROPUESTA (ha)</u>	<u>Importe Declarado</u>	<u>Importe Topado</u>	<u>Importe Propuesto</u>	<u>Importe tras sobredec.</u>
	GANADERÍA - SIN SUPERFICIE DETERMINADA	0,00		0,00	0,00	0,00	0,00	0,00	0,00	0,00
	<b>TOTAL</b>	0,00		0,00		0,00	0,00	0,00	0,00	0,00

**APLICACIÓN DE REDUCCIONES Y SANCIONES**

<u>Importe Calculado</u>	<u>Importe prereduc.</u>	<u>Admisibilidad y compromisos</u>	<u>Presentación tardía</u>	<u>Omisión declaración</u>	<u>Condicionabilidad</u>	<u>PROPUESTO</u>	<u>IMPORTE ( Euros )</u>			
							<u>FEADER (Eje 2)</u>	<u>MAPA</u>	<u>CAGPDS</u>	
0,00	0,00	0,00	0,00	0,00	0,00	0,00	0,00	0,00	0,00	
						<b>TOTAL</b>	0,00	0,00	0,00	0,00

**DATOS GANADERÍA****RESUMEN DE UNIDADES**

<u>Cód</u>	<u>GRUPO DE PAGO</u>	<u>Sup. Dec. Admisible (ha)</u>	<u>Sup. Comprometida (ha)</u>	<u>Sup. ajustada compromiso (1) (ha)</u>	<u>% sobredec.</u>	<u>SUP. PROPUESTA (ha)</u>	<u>Importe Declarado</u>	<u>Importe Topado</u>	<u>Importe Propuesto</u>	<u>Importe tras sobredec.</u>
	GANADERÍA - SIN SUPERFICIE DETERMINADA	0,00		0,00	0,00	0,00	0,00	0,00	0,00	0,00
	<b>TOTAL</b>	0,00		0,00		0,00	0,00	0,00	0,00	0,00

**RESUMEN DE PAGOS**

<u>Importe Calculado</u>	<u>Importe prereduc.</u>	<u>Admisibilidad y compromisos</u>	<u>Presentación tardía</u>	<u>Omisión declaración</u>	<u>Condicionabilidad</u>	<u>PROPUESTO</u>	<u>IMPORTE ( Euros )</u>			
							<u>FEADER (Eje 2)</u>	<u>MAPA</u>	<u>CAGPDS</u>	
0,00	0,00	0,00	0,00	0,00	0,00	0,00	0,00	0,00	0,00	
						<b>TOTAL</b>	0,00	0,00	0,00	0,00

**APLICACIÓN DE REDUCCIONES Y SANCIONES**

<u>Importe Calculado</u>	<u>Importe prereduc.</u>	<u>Admisibilidad y compromisos</u>	<u>Presentación tardía</u>	<u>Omisión declaración</u>	<u>Condicionabilidad</u>	<u>PROPUESTO</u>	<u>IMPORTE ( Euros )</u>			
							<u>FEADER (Eje 2)</u>	<u>MAPA</u>	<u>CAGPDS</u>	
0,00	0,00	0,00	0,00	0,00	0,00	0,00	0,00	0,00	0,00	
						<b>TOTAL</b>	0,00	0,00	0,00	0,00

**Datos considerados para el Cálculo de la Carga Ganadera mínima y máxima del expediente**

Superficie determinada para Cálculo Carga Ganadera Mínima: 0,00 ha  
 Superficie determinada para Cálculo Carga Ganadera Máxima: 0,00 ha  
 Carga Ganadera Mínima Expediente: 0,00 ugm/ha  
 Carga Ganadera Máxima Expediente: 0,00 ugm/ha

Los importes del Grupo de Pago de pastos de este expediente han sido ajustados por no llegar a la carga ganadera mínima de 0,3

**Incidencias de carga ganadera****INCIDENCIA DESCRIPCIÓN**

85042 No inscrito en un organismo de control y certificación ecológico (artículo 5-1 e), Orden 26 mayo 2015)  
 Explotación:ES110010000168 Especie:BOVINA  
 Explotación:ES110010000168 Especie:CAPRINA  
 Explotación:ES110010000168 Especie:CABALLAR

**INCIDENCIAS****INCIDENCIA DESCRIPCIÓN**

85000	No inscrito en un organismo de control y certificación ecológico (artículo 5-1 c), Orden 26 mayo 2015)
85001	El recinto declarado no cumple con las normas de producción ecológica (artículo 5-1 e), Orden 26 mayo 2015) Ref:1700000002667606 Recinto:11-001-010-00017-001 Cultivo:62000 PASTOS PERMANENTES DE 5 O MAS AÑOS-SIN VARIEDAD Secano Ref:1700000002667592 Recinto:11-001-010-00017-007 Cultivo:62000 PASTOS PERMANENTES DE 5 O MAS AÑOS-SIN VARIEDAD Secano Ref:1700000002667593 Recinto:11-001-010-00017-017 Cultivo:62000 PASTOS PERMANENTES DE 5 O MAS AÑOS-SIN VARIEDAD Secano Ref:1700000002667591 Recinto:11-001-010-00017-018 Cultivo:62000 PASTOS PERMANENTES DE 5 O MAS AÑOS-SIN VARIEDAD Secano Ref:1700000002667589 Recinto:11-001-010-00017-020 Cultivo:62000 PASTOS PERMANENTES DE 5 O MAS AÑOS-SIN VARIEDAD Secano Ref:1700000002667588 Recinto:11-001-010-00017-021 Cultivo:62000 PASTOS PERMANENTES DE 5 O MAS AÑOS-SIN VARIEDAD Secano Ref:1700000002667590 Recinto:11-001-010-00017-024 Cultivo:62000 PASTOS PERMANENTES DE 5 O MAS AÑOS-SIN VARIEDAD Secano Ref:1700000002667612 Recinto:11-001-010-00018-003 Cultivo:63000 PASTOS DE MENOS DE 5 AÑOS-SIN VARIEDAD Secano Ref:1700000002667611 Recinto:11-001-010-00018-004 Cultivo:63000 PASTOS DE MENOS DE 5 AÑOS-SIN VARIEDAD Secano Ref:1700000002667601 Recinto:11-001-010-00019-002 Cultivo:62000 PASTOS PERMANENTES DE 5 O MAS AÑOS-SIN VARIEDAD Secano Ref:1700000002667605 Recinto:11-001-023-00026-003 Cultivo:62000 PASTOS PERMANENTES DE 5 O MAS AÑOS-SIN VARIEDAD Secano Ref:1700000002667597 Recinto:11-001-023-00026-004 Cultivo:62000 PASTOS PERMANENTES DE 5 O MAS AÑOS-SIN VARIEDAD Secano Ref:1700000002667607 Recinto:11-001-023-00026-005 Cultivo:62000 PASTOS PERMANENTES DE 5 O MAS AÑOS-SIN VARIEDAD Secano Ref:1700000002667621 Recinto:11-001-023-00027-001 Cultivo:62000 PASTOS PERMANENTES DE 5 O MAS AÑOS-SIN VARIEDAD Secano Ref:1700000002667598 Recinto:11-001-023-00027-004 Cultivo:62000 PASTOS PERMANENTES DE 5 O MAS AÑOS-SIN VARIEDAD Secano Ref:1700000002667620 Recinto:11-001-023-00027-005 Cultivo:62000 PASTOS PERMANENTES DE 5 O MAS AÑOS-SIN VARIEDAD Secano Ref:1700000002667608 Recinto:11-001-023-00027-006 Cultivo:62000 PASTOS PERMANENTES DE 5 O MAS AÑOS-SIN VARIEDAD Secano Ref:1700000002667619 Recinto:11-001-023-00055-004 Cultivo:62000 PASTOS PERMANENTES DE 5 O MAS AÑOS-SIN VARIEDAD Secano
85031	Solicita recinto que no está comprometido para la operación. Ref:1700000002667606 Recinto:11-001-010-00017-001 Cultivo:62000 PASTOS PERMANENTES DE 5 O MAS AÑOS-SIN VARIEDAD Secano Ref:1700000002667592 Recinto:11-001-010-00017-007 Cultivo:62000 PASTOS PERMANENTES DE 5 O MAS AÑOS-SIN VARIEDAD Secano Ref:1700000002667593 Recinto:11-001-010-00017-017 Cultivo:62000 PASTOS PERMANENTES DE 5 O MAS AÑOS-SIN VARIEDAD Secano Ref:1700000002667591 Recinto:11-001-010-00017-018 Cultivo:62000 PASTOS PERMANENTES DE 5 O MAS AÑOS-SIN VARIEDAD Secano Ref:1700000002667589 Recinto:11-001-010-00017-020 Cultivo:62000 PASTOS PERMANENTES DE 5 O MAS AÑOS-SIN VARIEDAD Secano Ref:1700000002667588 Recinto:11-001-010-00017-021 Cultivo:62000 PASTOS PERMANENTES DE 5 O MAS AÑOS-SIN VARIEDAD Secano Ref:1700000002667590 Recinto:11-001-010-00017-024 Cultivo:62000 PASTOS PERMANENTES DE 5 O MAS AÑOS-SIN VARIEDAD Secano Ref:1700000002667612 Recinto:11-001-010-00018-003 Cultivo:63000 PASTOS DE MENOS DE 5 AÑOS-SIN VARIEDAD Secano Ref:1700000002667611 Recinto:11-001-010-00018-004 Cultivo:63000 PASTOS DE MENOS DE 5 AÑOS-SIN VARIEDAD Secano Ref:1700000002667601 Recinto:11-001-010-00019-002 Cultivo:62000 PASTOS PERMANENTES DE 5 O MAS AÑOS-SIN VARIEDAD Secano Ref:1700000002667605 Recinto:11-001-023-00026-003 Cultivo:62000 PASTOS PERMANENTES DE 5 O MAS AÑOS-SIN VARIEDAD Secano Ref:1700000002667597 Recinto:11-001-023-00026-004 Cultivo:62000 PASTOS PERMANENTES DE 5 O MAS AÑOS-SIN VARIEDAD Secano Ref:1700000002667607 Recinto:11-001-023-00026-005 Cultivo:62000 PASTOS PERMANENTES DE 5 O MAS AÑOS-SIN VARIEDAD Secano Ref:1700000002667621 Recinto:11-001-023-00027-001 Cultivo:62000 PASTOS PERMANENTES DE 5 O MAS AÑOS-SIN VARIEDAD Secano Ref:1700000002667598 Recinto:11-001-023-00027-004 Cultivo:62000 PASTOS PERMANENTES DE 5 O MAS AÑOS-SIN VARIEDAD Secano Ref:1700000002667620 Recinto:11-001-023-00027-005 Cultivo:62000 PASTOS PERMANENTES DE 5 O MAS AÑOS-SIN VARIEDAD Secano Ref:1700000002667608 Recinto:11-001-023-00027-006 Cultivo:62000 PASTOS PERMANENTES DE 5 O MAS AÑOS-SIN VARIEDAD Secano Ref:1700000002667619 Recinto:11-001-023-00055-004 Cultivo:62000 PASTOS PERMANENTES DE 5 O MAS AÑOS-SIN VARIEDAD Secano
85042	No inscrito en un organismo de control y certificación ecológico (artículo 5-1 e), Orden 26 mayo 2015) Explotación:ES110010000168 Especie:CAPRINA Explotación:ES110010000168 Especie:CABALLAR

86103 Explotación:ES110010000168 Especie:BOVINA  
Expediente sin compromisos vigentes.



<u>APELLIDOS Y NOMBRE / RAZÓN SOCIAL</u>	<u>NIF</u>	<u>EXPEDIENTE</u>	<u>SOLICITA AGRICULT. (3)</u>	<u>SOLICITA GANADER. (4)</u>	<u>ANUALIDAD DE PAGO</u>
ALCARAZ MORILLO MATEO	****1809*	1017967	NO	SI	

**DATOS CONVERSIÓN****RESUMEN DE UNIDADES**

<u>Cód</u>	<u>GRUPO DE PAGO</u>	<u>Sup. Dec. Admisible (ha)</u>	<u>Sup. Comprometida (ha)</u>	<u>Sup. ajustada compromiso (1) (ha)</u>	<u>% sobredec.</u>	<u>SUP. PROPUESTA (ha)</u>	<u>Importe Declarado</u>	<u>Importe Topado</u>	<u>Importe Propuesto</u>	<u>Importe tras sobredec.</u>
	GANADERÍA - SIN SUPERFICIE DETERMINADA	0,00		0,00	0,00	0,00	0,00	0,00	0,00	0,00
<b>TOTAL</b>		0,00		0,00		0,00	0,00	0,00	0,00	0,00

**APLICACIÓN DE REDUCCIONES Y SANCIONES**

<u>Importe Calculado</u>	<u>Importe prereduc.</u>	<u>Admisibilidad y compromisos</u>	<u>Presentación tardía</u>	<u>Omisión declaración</u>	<u>Condicionabilidad</u>	<u>PROPUESTO</u>	<u>IMPORTE ( Euros )</u>			
							<u>FEADER (Eje 2)</u>	<u>MAPA</u>	<u>CAGPDS</u>	
0,00	0,00	0,00	0,00	0,00	0,00	0,00	0,00	0,00	0,00	
<b>TOTAL</b>							0,00	0,00	0,00	0,00

**DATOS GANADERÍA****RESUMEN DE UNIDADES**

<u>Cód</u>	<u>GRUPO DE PAGO</u>	<u>Sup. Dec. Admisible (ha)</u>	<u>Sup. Comprometida (ha)</u>	<u>Sup. ajustada compromiso (1) (ha)</u>	<u>% sobredec.</u>	<u>SUP. PROPUESTA (ha)</u>	<u>Importe Declarado</u>	<u>Importe Topado</u>	<u>Importe Propuesto</u>	<u>Importe tras sobredec.</u>
	GANADERÍA - SIN SUPERFICIE DETERMINADA	0,00		0,00	0,00	0,00	0,00	0,00	0,00	0,00
<b>TOTAL</b>		0,00		0,00		0,00	0,00	0,00	0,00	0,00

**RESUMEN DE PAGOS**

<u>Importe Calculado</u>	<u>Importe prereduc.</u>	<u>Admisibilidad y compromisos</u>	<u>Presentación tardía</u>	<u>Omisión declaración</u>	<u>Condicionabilidad</u>	<u>PROPUESTO</u>	<u>IMPORTE ( Euros )</u>			
							<u>FEADER (Eje 2)</u>	<u>MAPA</u>	<u>CAGPDS</u>	
						Propuesto 0,00	0,00	0,00	0,00	0,00
<b>TOTAL</b>							0,00	0,00	0,00	0,00

**APLICACIÓN DE REDUCCIONES Y SANCIONES**

<u>Importe Calculado</u>	<u>Importe prereduc.</u>	<u>Admisibilidad y compromisos</u>	<u>Presentación tardía</u>	<u>Omisión declaración</u>	<u>Condicionabilidad</u>	<u>PROPUESTO</u>	<u>IMPORTE ( Euros )</u>			
							<u>FEADER (Eje 2)</u>	<u>MAPA</u>	<u>CAGPDS</u>	
0,00	0,00	0,00	0,00	0,00	0,00	0,00	0,00	0,00	0,00	
<b>TOTAL</b>							0,00	0,00	0,00	0,00

**Datos considerados para el Cálculo de la Carga Ganadera mínima y máxima del expediente**

<b>Superficie determinada para Cálculo Carga Ganadera Mínima:</b>	0,00 ha
<b>Superficie determinada para Cálculo Carga Ganadera Máxima:</b>	0,00 ha
<b>Carga Ganadera Mínima Expediente:</b>	0,00 ugm/ha
<b>Carga Ganadera Máxima Expediente:</b>	0,00 ugm/ha

Los importes del Grupo de Pago de pastos de este expediente han sido ajustados por no llegar a la carga ganadera mínima de 0,3

**Incidencias de carga ganadera****INCIDENCIA DESCRIPCIÓN**

85042 No inscrito en un organismo de control y certificación ecológico (artículo 5-1 e), Orden 26 mayo 2015)  
 Explotación:ES110350000242 Especie:CABALLAR  
 Explotación:ES110350000242 Especie:CAPRINA





## **INCIDENCIAS**

### **INCIDENCIA DESCRIPCIÓN**

- 85031 Solicita recinto que no está comprometido para la operación.  
Ref:1700000007059692 Recinto:11-035-047-00061-002 Cultivo:62000 PASTOS PERMANENTES DE 5 O MAS AÑOS-SIN VARIEDAD Secano  
Ref:1700000007059693 Recinto:11-035-047-00063-001 Cultivo:62000 PASTOS PERMANENTES DE 5 O MAS AÑOS-SIN VARIEDAD Secano
- 85042 No inscrito en un organismo de control y certificación ecológico (artículo 5-1 e), Orden 26 mayo 2015)  
Explotación:ES110350000242 Especie:CAPRINA  
Explotación:ES110350000242 Especie:CABALLAR
- 86103 Expediente sin compromisos vigentes.



<u>APELLIDOS Y NOMBRE / RAZÓN SOCIAL</u>	<u>NIF</u>	<u>EXPEDIENTE</u>	<u>SOLICITA AGRICULT. (3)</u>	<u>SOLICITA GANADER. (4)</u>	<u>ANUALIDAD DE PAGO</u>
Alcaraz Rios Jose	****4403*	1251115	NO	SI	

**DATOS CONVERSIÓN****RESUMEN DE UNIDADES**

<u>Cód</u>	<u>GRUPO DE PAGO</u>	<u>Sup. Dec. Admisible (ha)</u>	<u>Sup. Comprometida (ha)</u>	<u>Sup. ajustada compromiso (1) (ha)</u>	<u>% sobredec.</u>	<u>SUP. PROPUESTA (ha)</u>	<u>Importe Declarado</u>	<u>Importe Topado</u>	<u>Importe Propuesto</u>	<u>Importe tras sobredec.</u>
	GANADERÍA - SIN SUPERFICIE DETERMINADA	0,00		0,00	0,00	0,00	0,00	0,00	0,00	0,00
	<b>TOTAL</b>	0,00		0,00		0,00	0,00	0,00	0,00	0,00

**APLICACIÓN DE REDUCCIONES Y SANCIONES**

<u>GANADERÍA</u>	<u>Importe Calculado</u>	<u>Importe prereduc.</u>	<u>Admisibilidad y compromisos</u>	<u>Presentación tardía</u>	<u>Omisión declaración</u>	<u>Condicionabilidad</u>	<u>PROPUESTO</u>	<u>IMPORTE ( Euros )</u>		
								<u>FEADER (Eje 2)</u>	<u>MAPA</u>	<u>CAGPDS</u>
	0,00	0,00	0,00	0,00	0,00	0,00	0,00	0,00	0,00	0,00
							<b>TOTAL</b>	0,00	0,00	0,00

**DATOS GANADERÍA****RESUMEN DE UNIDADES**

<u>Cód</u>	<u>GRUPO DE PAGO</u>	<u>Sup. Dec. Admisible (ha)</u>	<u>Sup. Comprometida (ha)</u>	<u>Sup. ajustada compromiso (1) (ha)</u>	<u>% sobredec.</u>	<u>SUP. PROPUESTA (ha)</u>	<u>Importe Declarado</u>	<u>Importe Topado</u>	<u>Importe Propuesto</u>	<u>Importe tras sobredec.</u>
	GANADERÍA - SIN SUPERFICIE DETERMINADA	0,00		0,00	0,00	0,00	0,00	0,00	0,00	0,00
	<b>TOTAL</b>	0,00		0,00		0,00	0,00	0,00	0,00	0,00

**RESUMEN DE PAGOS**

<u>Propuesto</u>	<u>PROPUESTO</u>	<u>IMPORTE ( Euros )</u>		
		<u>FEADER (Eje 2)</u>	<u>MAPA</u>	<u>CAGPDS</u>
	0,00	0,00	0,00	0,00

**APLICACIÓN DE REDUCCIONES Y SANCIONES**

<u>Importe Calculado</u>	<u>Importe prereduc.</u>	<u>Admisibilidad y compromisos</u>	<u>Presentación tardía</u>	<u>Omisión declaración</u>	<u>Condicionabilidad</u>	<u>PROPUESTO</u>	<u>IMPORTE ( Euros )</u>			
							<u>FEADER (Eje 2)</u>	<u>MAPA</u>	<u>CAGPDS</u>	
0,00	0,00	0,00	0,00	0,00	0,00	0,00	0,00	0,00	0,00	
						<b>TOTAL</b>	0,00	0,00	0,00	0,00



**Datos considerados para el Cálculo de la Carga Ganadera mínima y máxima del expediente**

<b>Superficie determinada para Cálculo Carga Ganadera Mínima:</b>	0,00 ha	Los importes del Grupo de Pago de pastos de este expediente han sido ajustados por no llegar a la carga ganadera mínima de 0,3
<b>Superficie determinada para Cálculo Carga Ganadera Máxima:</b>	0,00 ha	
<b>Carga Ganadera Mínima Expediente:</b>	0,00 ugm/ha	
<b>Carga Ganadera Máxima Expediente:</b>	0,00 ugm/ha	

**Incidencias de carga ganadera****INCIDENCIA DESCRIPCIÓN**

224	La superficie de cruce total de productos de la agrupación Pastos permanentes sobre un mismo recinto en una misma solicitud, no puede superar la superficie total admisible de pastos. Ref:4801243 Recinto:11-035-046-00115-001 Cultivo:62000 PASTOS PERMANENTES DE 5 O MAS AÑOS-SIN VARIEDAD Secano Superficie admisible de pastos del recinto según SIGPAC.:0 Suma de superficies de cruce netas declaradas para este recinto por el solicitante.:196 Exceso de superficie (Hectáreas):1,96 Ref:4801255 Recinto:11-035-047-00093-001 Cultivo:62000 PASTOS PERMANENTES DE 5 O MAS AÑOS-SIN VARIEDAD Secano Superficie admisible de pastos del recinto según SIGPAC.:0 Suma de superficies de cruce netas declaradas para este recinto por el solicitante.:322 Exceso de superficie (Hectáreas):3,22 Ref:4801257 Recinto:11-035-047-00096-001 Cultivo:62000 PASTOS PERMANENTES DE 5 O MAS AÑOS-SIN VARIEDAD Secano Superficie admisible de pastos del recinto según SIGPAC.:0 Suma de superficies de cruce netas declaradas para este recinto por el solicitante.:167 Exceso de superficie (Hectáreas):1,67 Ref:4801310 Recinto:11-035-047-00098-001 Cultivo:62000 PASTOS PERMANENTES DE 5 O MAS AÑOS-SIN VARIEDAD Secano Superficie admisible de pastos del recinto según SIGPAC.:0 Suma de superficies de cruce netas declaradas para este recinto por el solicitante.:164 Exceso de superficie (Hectáreas):1,64 Ref:4801327 Recinto:11-035-046-00071-001 Cultivo:62000 PASTOS PERMANENTES DE 5 O MAS AÑOS-SIN VARIEDAD Secano Superficie admisible de pastos del recinto según SIGPAC.:0 Suma de superficies de cruce netas declaradas para este recinto por el solicitante.:221 Exceso de superficie (Hectáreas):2,21
-----	--

**INCIDENCIAS****INCIDENCIA DESCRIPCIÓN**

85031	Solicita recinto que no está comprometido para la operación. Ref:1700000007059685 Recinto:11-035-046-00120-001 Cultivo:62000 PASTOS PERMANENTES DE 5 O MAS AÑOS-SIN VARIEDAD Secano Ref:1700000007059703 Recinto:11-035-046-00122-001 Cultivo:62000 PASTOS PERMANENTES DE 5 O MAS AÑOS-SIN VARIEDAD Secano
86103	Expediente sin compromisos vigentes.



<u>APELLIDOS Y NOMBRE / RAZÓN SOCIAL</u>	<u>NIF</u>	<u>EXPEDIENTE</u>	<u>SOLICITA AGRICULT. (3)</u>	<u>SOLICITA GANADER. (4)</u>	<u>ANUALIDAD DE PAGO</u>
CAZAGESTIÓN LOS ALCORNOCALES SL	****9215*	1036085	SI	NO	

**DATOS CONVERSIÓN****RESUMEN DE UNIDADES**

<u>Cód</u>	<u>GRUPO DE PAGO</u>	<u>Sup. Dec. Admisible (ha)</u>	<u>Sup. Comprometida (ha)</u>	<u>Sup. ajustada compromiso (1) (ha)</u>	<u>% sobredec.</u>	<u>SUP. PROPUESTA (ha)</u>	<u>Importe Declarado</u>	<u>Importe Topado</u>	<u>Importe Propuesto</u>	<u>Importe tras sobredec.</u>
	AGRICULTURA - SIN SUPERFICIE DETERMINADA	0,00		0,00	0,00	0,00	0,00	0,00	0,00	0,00
	<b>TOTAL</b>	0,00		0,00		0,00	0,00	0,00	0,00	0,00

**APLICACIÓN DE REDUCCIONES Y SANCIONES**

<u>AGRICULTURA</u>	<u>Importe Calculado</u>	<u>Importe prereduc.</u>	<u>Admisibilidad y compromisos</u>	<u>Presentación tardía</u>	<u>Omisión declaración</u>	<u>Condicionalidad</u>	<u>PROPUESTO</u>	<u>IMPORTE ( Euros )</u>		
								<u>FEADER (Eje 2)</u>	<u>MAPA</u>	<u>CAGPDS</u>
	0,00	0,00	0,00	0,00	0,00	0,00	0,00	0,00	0,00	0,00
							<b>TOTAL</b>	0,00	0,00	0,00

**DATOS AGRICULTURA****RESUMEN DE UNIDADES**

<u>Cód</u>	<u>GRUPO DE PAGO</u>	<u>Sup. Dec. Admisible (ha)</u>	<u>Sup. Comprometida (ha)</u>	<u>Sup. ajustada compromiso (1) (ha)</u>	<u>% sobredec.</u>	<u>SUP. PROPUESTA (ha)</u>	<u>Importe Declarado</u>	<u>Importe Topado</u>	<u>Importe Propuesto</u>	<u>Importe tras sobredec.</u>
	AGRICULTURA - SIN SUPERFICIE DETERMINADA	0,00		0,00	0,00	0,00	0,00	0,00	0,00	0,00
	<b>TOTAL</b>	0,00		0,00		0,00	0,00	0,00	0,00	0,00

**RESUMEN DE PAGOS**

<u>Propuesto</u>	<u>PROPUESTO</u>	<u>IMPORTE ( Euros )</u>		
		<u>FEADER (Eje 2)</u>	<u>MAPA</u>	<u>CAGPDS</u>
	0,00	0,00	0,00	0,00

**APLICACIÓN DE REDUCCIONES Y SANCIONES**

<u>Importe Calculado</u>	<u>Importe prereduc.</u>	<u>Admisibilidad y compromisos</u>	<u>Presentación tardía</u>	<u>Omisión declaración</u>	<u>Condicionalidad</u>	<u>PROPUESTO</u>	<u>IMPORTE ( Euros )</u>			
							<u>FEADER (Eje 2)</u>	<u>MAPA</u>	<u>CAGPDS</u>	
0,00	0,00	0,00	0,00	0,00	0,00	0,00	0,00	0,00	0,00	
						<b>TOTAL</b>	0,00	0,00	0,00	0,00

**INCIDENCIAS****INCIDENCIA DESCRIPCIÓN**

85031	Solicita recinto que no está comprometido para la operación. Ref:1700000006358448 Recinto:11-023-048-00010-003 Cultivo:12000 TRANQUILLÓN-SIN VARIEDAD Secano Ref:1700000006358457 Recinto:11-043-001-00008-002 Cultivo:12000 TRANQUILLÓN-SIN VARIEDAD Secano Ref:1700000006358455 Recinto:11-043-003-00007-001 Cultivo:8000 AVENA-SIN VARIEDAD Regadío Ref:1700000006358459 Recinto:11-043-009-00024-001 Cultivo:12000 TRANQUILLÓN-SIN VARIEDAD Secano Ref:1700000006358452 Recinto:11-043-010-00007-004 Cultivo:12000 TRANQUILLÓN-SIN VARIEDAD Regadío Ref:1700000006358456 Recinto:11-043-011-00012-004 Cultivo:12000 TRANQUILLÓN-SIN VARIEDAD Regadío Ref:1700000006358463 Recinto:11-043-011-00012-007 Cultivo:12000 TRANQUILLÓN-SIN VARIEDAD Regadío Ref:1700000006358462 Recinto:11-043-011-00012-011 Cultivo:12000 TRANQUILLÓN-SIN VARIEDAD Regadío Ref:1700000006358454 Recinto:41-039-072-00002-001 Cultivo:12000 TRANQUILLÓN-SIN VARIEDAD Regadío
86103	Expediente sin compromisos vigentes.

<u>APELLIDOS Y NOMBRE / RAZÓN SOCIAL</u>	<u>NIF</u>	<u>EXPEDIENTE</u>	<u>SOLICITA AGRICULT. (3)</u>	<u>SOLICITA GANADER. (4)</u>	<u>ANUALIDAD DE PAGO</u>
Cozar Merino Pablo Antonio	****3416*	1254639	SI	SI	

**DATOS CONVERSIÓN**

**RESUMEN DE UNIDADES**

<u>Cód</u>	<u>GRUPO DE PAGO</u>	<u>Sup. Dec. Admisible (ha)</u>	<u>Sup. Comprometida (ha)</u>	<u>Sup. ajustada compromiso (1) (ha)</u>	<u>% sobredec.</u>	<u>SUP. PROPUESTA (ha)</u>	<u>Importe Declarado</u>	<u>Importe Topado</u>	<u>Importe Propuesto</u>	<u>Importe tras sobredec.</u>
	AGRICULTURA - SIN SUPERFICIE DETERMINADA	0,00		0,00	0,00	0,00	0,00	0,00	0,00	0,00
	GANADERÍA - SIN SUPERFICIE DETERMINADA	0,00		0,00	0,00	0,00	0,00	0,00	0,00	0,00
<b>TOTAL</b>		0,00		0,00		0,00	0,00	0,00	0,00	0,00

**APLICACIÓN DE REDUCCIONES Y SANCIONES**

	<u>Importe Calculado</u>	<u>Importe prereduc.</u>	<u>Admisibilidad y compromisos</u>	<u>Presentación tardía</u>	<u>Omisión declaración</u>	<u>Condicionabilidad</u>	<u>PROPUESTO</u>	<u>IMPORTE ( Euros )</u>		
								<u>FEADER (Eje 2)</u>	<u>MAPA</u>	<u>CAGPDS</u>
AGRICULTURA	0,00	0,00	0,00	0,00	0,00	0,00	0,00	0,00	0,00	0,00
GANADERÍA	0,00	0,00	0,00	0,00	0,00	0,00	0,00	0,00	0,00	0,00
<b>TOTAL</b>							0,00	0,00	0,00	0,00

**DATOS AGRICULTURA**

**RESUMEN DE UNIDADES**

<u>Cód</u>	<u>GRUPO DE PAGO</u>	<u>Sup. Dec. Admisible (ha)</u>	<u>Sup. Comprometida (ha)</u>	<u>Sup. ajustada compromiso (1) (ha)</u>	<u>% sobredec.</u>	<u>SUP. PROPUESTA (ha)</u>	<u>Importe Declarado</u>	<u>Importe Topado</u>	<u>Importe Propuesto</u>	<u>Importe tras sobredec.</u>
	AGRICULTURA - SIN SUPERFICIE DETERMINADA	0,00		0,00	0,00	0,00	0,00	0,00	0,00	0,00
<b>TOTAL</b>		0,00		0,00		0,00	0,00	0,00	0,00	0,00

**RESUMEN DE PAGOS**

	<u>PROPUESTO</u>	<u>IMPORTE ( Euros )</u>		
		<u>FEADER (Eje 2)</u>	<u>MAPA</u>	<u>CAGPDS</u>
Propuesto	0,00	0,00	0,00	0,00

**APLICACIÓN DE REDUCCIONES Y SANCIONES**

	<u>Importe Calculado</u>	<u>Importe prereduc.</u>	<u>Admisibilidad y compromisos</u>	<u>Presentación tardía</u>	<u>Omisión declaración</u>	<u>Condicionabilidad</u>	<u>PROPUESTO</u>	<u>IMPORTE ( Euros )</u>		
								<u>FEADER (Eje 2)</u>	<u>MAPA</u>	<u>CAGPDS</u>
	0,00	0,00	0,00	0,00	0,00	0,00	0,00	0,00	0,00	0,00
<b>TOTAL</b>							0,00	0,00	0,00	0,00

**INCIDENCIAS**

**INCIDENCIA DESCRIPCIÓN**

- 85001 El recinto declarado no cumple con las normas de producción ecológica (artículo 5-1 e), Orden 26 mayo 2015  
Ref:-797461 Recinto:11-021-008-00170-002 Cultivo:241000 MEZCLA VEZA - AVENA-SIN VARIEDAD Secano
- 85023 El grupo de cultivo declarado en el recinto no coincide con el grupo de cultivo existente en el Organismo de Certificación  
Ref:-797461 Recinto:11-021-008-00170-002 Cultivo:241000 MEZCLA VEZA - AVENA-SIN VARIEDAD Secano Grupo de SIPEA: PASTOS ASOCIADOS
- 85031 Solicita recinto que no está comprometido para la operación.  
Ref:1700000005549131 Recinto:11-021-008-00021-001 Cultivo:241000 MEZCLA VEZA - AVENA-SIN VARIEDAD Secano  
Ref:-464149 Recinto:11-021-008-00022-002 Cultivo:241000 MEZCLA VEZA - AVENA-SIN VARIEDAD Secano  
Ref:1700000005549134 Recinto:11-021-008-00022-002 Cultivo:241000 MEZCLA VEZA - AVENA-SIN VARIEDAD Secano  
Ref:1700000005549148 Recinto:11-021-008-00027-001 Cultivo:241000 MEZCLA VEZA - AVENA-SIN VARIEDAD Regadío  
Ref:1700000005549141 Recinto:11-021-008-00028-002 Cultivo:241000 MEZCLA VEZA - AVENA-SIN VARIEDAD Regadío  
Ref:1700000005549139 Recinto:11-021-008-00032-002 Cultivo:241000 MEZCLA VEZA - AVENA-SIN VARIEDAD Regadío  
Ref:1700000005549140 Recinto:11-021-008-00033-002 Cultivo:241000 MEZCLA VEZA - AVENA-SIN VARIEDAD Regadío  
Ref:1700000005549135 Recinto:11-021-008-00035-001 Cultivo:241000 MEZCLA VEZA - AVENA-SIN VARIEDAD Secano  
Ref:1700000005549136 Recinto:11-021-008-00036-002 Cultivo:241000 MEZCLA VEZA - AVENA-SIN VARIEDAD Secano  
Ref:-797461 Recinto:11-021-008-00170-002 Cultivo:241000 MEZCLA VEZA - AVENA-SIN VARIEDAD Secano
- 86103 Expediente sin compromisos vigentes.

(1) Superficie declarada admisible ajustada con la superficie comprometida.  
(2) Factor de penalización valorando el alcance para el tipo de compromiso.  
(3) Solicita agricultura y tiene compromisos vigentes.  
(4) Solicita ganadería y tiene compromisos vigentes.

**DATOS GANADERÍA****RESUMEN DE UNIDADES**

Cód	GRUPO DE PAGO	Sup. Dec. Admisible (ha)	Sup. Comprometida (ha)	Sup. ajustada compromiso (1) (ha)	% sobredec.	SUP. PROPUESTA (ha)	Importe Declarado	Importe Topado	Importe Propuesto	Importe tras sobredec.
	GANADERÍA - SIN SUPERFICIE DETERMINADA	0,00		0,00	0,00	0,00	0,00	0,00	0,00	0,00
	<b>TOTAL</b>	0,00		0,00		0,00	0,00	0,00	0,00	0,00

**RESUMEN DE PAGOS**

IMPORTE ( Euros )			
FEADER			
	PROPUESTO	MAPA	CAGPDS
Propuesto	0,00	0,00	0,00

**APLICACIÓN DE REDUCCIONES Y SANCIONES**

IMPORTE ( Euros )									
FEADER									
	Importe Calculado	Importe prereduc.	Admisibilidad y compromisos	Presentación tardía	Omisión declaración	Condicionabilidad	PROPUESTO	MAPA	CAGPDS
	0,00	0,00	0,00	0,00	0,00	0,00	0,00	0,00	0,00
<b>TOTAL</b>							0,00	0,00	0,00

**Datos considerados para el Cálculo de la Carga Ganadera mínima y máxima del expediente**

Superficie determinada para Cálculo Carga Ganadera Mínima: 0,00 ha

Superficie determinada para Cálculo Carga Ganadera Máxima: 0,00 ha

Carga Ganadera Mínima Expediente: 0,00 ugm/ha

Carga Ganadera Máxima Expediente: 0,00 ugm/ha

Los importes del Grupo de Pago de pastos de este expediente han sido ajustados por no llegar a la carga ganadera mínima de 0,3

**Incidencias de carga ganadera****INCIDENCIA DESCRIPCIÓN**

85042 No inscrito en un organismo de control y certificación ecológico (artículo 5-1 e), Orden 26 mayo 2015)  
 Explotación:ES110210000347 Especie:GALLINAS  
 Explotación:ES110210000347 Especie:CABALLAR

**INCIDENCIAS****INCIDENCIA DESCRIPCIÓN**

85031 Solicita recinto que no está comprometido para la operación.  
 Ref:-464134 Recinto:11-021-008-00022-002 Cultivo:63000 PASTOS DE MENOS DE 5 AÑOS-SIN VARIEDAD Secano  
 Ref:-55365 Recinto:11-021-008-00022-002 Cultivo:63000 PASTOS DE MENOS DE 5 AÑOS-SIN VARIEDAD Secano  
 Ref:1700000005549143 Recinto:11-021-008-00022-002 Cultivo:63000 PASTOS DE MENOS DE 5 AÑOS-SIN VARIEDAD Secano  
 Ref:1700000005549137 Recinto:11-021-008-00022-003 Cultivo:62000 PASTOS PERMANENTES DE 5 O MAS AÑOS-SIN VARIEDAD Secano  
 Ref:1700000005549145 Recinto:11-021-008-00022-008 Cultivo:62000 PASTOS PERMANENTES DE 5 O MAS AÑOS-SIN VARIEDAD Secano  
 Ref:1700000005549146 Recinto:11-021-008-00022-009 Cultivo:62000 PASTOS PERMANENTES DE 5 O MAS AÑOS-SIN VARIEDAD Secano  
 Ref:1700000005549147 Recinto:11-021-008-00026-001 Cultivo:62000 PASTOS PERMANENTES DE 5 O MAS AÑOS-SIN VARIEDAD Secano  
 Ref:-739534 Recinto:11-021-008-00170-002 Cultivo:63000 PASTOS DE MENOS DE 5 AÑOS-SIN VARIEDAD Secano

85042 No inscrito en un organismo de control y certificación ecológico (artículo 5-1 e), Orden 26 mayo 2015)  
 Explotación:ES110210000347 Especie:GALLINAS  
 Explotación:ES110210000347 Especie:CABALLAR

86103 Expediente sin compromisos vigentes.

**RESUMEN DE UNIDADES**

Cód	GRUPO DE PAGO	Sup. Dec. Admisible (ha)	Sup. Comprometida (ha)	Sup. ajustada compromiso (1) (ha)	% sobredec.	SUP. PROPUESTA (ha)	Importe Declarado	Importe Topado	Importe Propuesto	Importe tras sobredec.
	AGRICULTURA - SIN SUPERFICIE DETERMINADA	0,00		0,00	0,00	0,00	0,00	0,00	0,00	0,00
	GANADERÍA - SIN SUPERFICIE DETERMINADA	0,00		0,00	0,00	0,00	0,00	0,00	0,00	0,00
	<b>TOTAL</b>	0,00		0,00		0,00	0,00	0,00	0,00	0,00

(1) Superficie declarada admisible ajustada con la superficie comprometida.

(2) Factor de penalización valorando el alcance para el tipo de compromiso.

(3) Solicita agricultura y tiene compromisos vigentes.

(4) Solicita ganadería y tiene compromisos vigentes.



**APLICACIÓN DE REDUCCIONES Y SANCIONES**

	Importe Calculado	Importe prerreduc.	Admisibilidad y compromisos	Presentación tardía	Omisión declaración	Condicionality	PROPUESTO	IMPORTE ( Euros )		
								FEADER (Eje 2)	MAPA	CAGPDS
AGRICULTURA	0,00	0,00	0,00	0,00	0,00	0,00	0,00	0,00	0,00	0,00
GANADERÍA	0,00	0,00	0,00	0,00	0,00	0,00	0,00	0,00	0,00	0,00
<b>TOTAL</b>							0,00	0,00	0,00	0,00

**DATOS AGRICULTURA****RESUMEN DE UNIDADES**

Cód	GRUPO DE PAGO	Sup. Dec. Admisible (ha)	Sup. Comprometida (ha)	Sup. ajustada compromiso (1) (ha)	% sobredec.	SUP. PROPUESTA (ha)	Importe Declarado	Importe Topado	Importe Propuesto	Importe tras sobredec.
	AGRICULTURA - SIN SUPERFICIE DETERMINADA	0,00		0,00	0,00	0,00	0,00	0,00	0,00	0,00
	<b>TOTAL</b>	0,00		0,00		0,00	0,00	0,00	0,00	0,00

**RESUMEN DE PAGOS**

IMPORTE ( Euros )				
	PROPUESTO	FEADER (Eje 2)	MAPA	CAGPDS
Propuesto	0,00	0,00	0,00	0,00

**APLICACIÓN DE REDUCCIONES Y SANCIONES**

	Importe Calculado	Importe prerreduc.	Admisibilidad y compromisos	Presentación tardía	Omisión declaración	Condicionality	PROPUESTO	IMPORTE ( Euros )		
								FEADER (Eje 2)	MAPA	CAGPDS
	0,00	0,00	0,00	0,00	0,00	0,00	0,00	0,00	0,00	0,00
<b>TOTAL</b>							0,00	0,00	0,00	0,00

**INCIDENCIAS****INCIDENCIA DESCRIPCIÓN**

- 85001 El recinto declarado no cumple con las normas de producción ecológica (artículo 5-1 e), Orden 26 mayo 2015)  
Ref:-797461 Recinto:11-021-008-00170-002 Cultivo:241000 MEZCLA VEZA - AVENA-SIN VARIEDAD Secano
- 85023 El grupo de cultivo declarado en el recinto no coincide con el grupo de cultivo existente en el Organismo de Certificación  
Ref:-797461 Recinto:11-021-008-00170-002 Cultivo:241000 MEZCLA VEZA - AVENA-SIN VARIEDAD Secano Grupo de SIPEA:  
PASTOS ASOCIADOS
- 85031 Solicita recinto que no está comprometido para la operación.  
Ref:1700000005549131 Recinto:11-021-008-00021-001 Cultivo:241000 MEZCLA VEZA - AVENA-SIN VARIEDAD Secano  
Ref:-464149 Recinto:11-021-008-00022-002 Cultivo:241000 MEZCLA VEZA - AVENA-SIN VARIEDAD Secano  
Ref:1700000005549134 Recinto:11-021-008-00022-002 Cultivo:241000 MEZCLA VEZA - AVENA-SIN VARIEDAD Secano  
Ref:1700000005549148 Recinto:11-021-008-00027-001 Cultivo:241000 MEZCLA VEZA - AVENA-SIN VARIEDAD Regadío  
Ref:1700000005549141 Recinto:11-021-008-00028-002 Cultivo:241000 MEZCLA VEZA - AVENA-SIN VARIEDAD Regadío  
Ref:1700000005549139 Recinto:11-021-008-00032-002 Cultivo:241000 MEZCLA VEZA - AVENA-SIN VARIEDAD Regadío  
Ref:1700000005549140 Recinto:11-021-008-00033-002 Cultivo:241000 MEZCLA VEZA - AVENA-SIN VARIEDAD Regadío  
Ref:1700000005549135 Recinto:11-021-008-00035-001 Cultivo:241000 MEZCLA VEZA - AVENA-SIN VARIEDAD Secano  
Ref:1700000005549136 Recinto:11-021-008-00036-002 Cultivo:241000 MEZCLA VEZA - AVENA-SIN VARIEDAD Secano  
Ref:-797461 Recinto:11-021-008-00170-002 Cultivo:241000 MEZCLA VEZA - AVENA-SIN VARIEDAD Secano
- 86103 Expediente sin compromisos vigentes.

**DATOS GANADERÍA****RESUMEN DE UNIDADES**

Cód	GRUPO DE PAGO	Sup. Dec. Admisible (ha)	Sup. Comprometida (ha)	Sup. ajustada compromiso (1) (ha)	% sobredec.	SUP. PROPUESTA (ha)	Importe Declarado	Importe Topado	Importe Propuesto	Importe tras sobredec.
	GANADERÍA - SIN SUPERFICIE DETERMINADA	0,00		0,00	0,00	0,00	0,00	0,00	0,00	0,00
	<b>TOTAL</b>	0,00		0,00		0,00	0,00	0,00	0,00	0,00

**RESUMEN DE PAGOS**

IMPORTE ( Euros )				
	PROPUESTO	FEADER (Eje 2)	MAPA	CAGPDS
Propuesto	0,00	0,00	0,00	0,00

**APLICACIÓN DE REDUCCIONES Y SANCIONES**

<u>Importe Calculado</u>	<u>Importe prereduc.</u>	<u>Admisibilidad y compromisos</u>	<u>Presentación tardía</u>	<u>Omisión declaración</u>	<u>Condicionidad</u>	<b>IMPORTE ( Euros )</b>			
						<u>PROPUESTO</u>	<u>FEADER (Eje 2)</u>	<u>MAPA</u>	<u>CAGPDS</u>
0,00	0,00	0,00	0,00	0,00	0,00	0,00	0,00	0,00	0,00
<b>TOTAL</b>						0,00	0,00	0,00	0,00

**Datos considerados para el Cálculo de la Carga Ganadera mínima y máxima del expediente**

Superficie determinada para Cálculo Carga Ganadera Mínima: 0,00 ha

Superficie determinada para Cálculo Carga Ganadera Máxima: 0,00 ha

Carga Ganadera Mínima Expediente: 0,00 ugm/ha

Carga Ganadera Máxima Expediente: 0,00 ugm/ha

Los importes del Grupo de Pago de pastos de este expediente han sido ajustados por no llegar a la carga ganadera mínima de 0,3

**Incidencias de carga ganadera****INCIDENCIA DESCRIPCIÓN**

85042 No inscrito en un organismo de control y certificación ecológico (artículo 5-1 e), Orden 26 mayo 2015)

Explotación:ES110210000347 Especie:GALLINAS

Explotación:ES110210000347 Especie:CABALLAR

**INCIDENCIAS****INCIDENCIA DESCRIPCIÓN**

85031 Solicita recinto que no está comprometido para la operación.

Ref:-464134 Recinto:11-021-008-00022-002 Cultivo:63000 PASTOS DE MENOS DE 5 AÑOS-SIN VARIEDAD Secano

Ref:-55365 Recinto:11-021-008-00022-002 Cultivo:63000 PASTOS DE MENOS DE 5 AÑOS-SIN VARIEDAD Secano

Ref:1700000005549143 Recinto:11-021-008-00022-002 Cultivo:63000 PASTOS DE MENOS DE 5 AÑOS-SIN VARIEDAD Secano

Ref:1700000005549137 Recinto:11-021-008-00022-003 Cultivo:62000 PASTOS PERMANENTES DE 5 O MAS AÑOS-SIN VARIEDAD Secano

Ref:1700000005549145 Recinto:11-021-008-00022-008 Cultivo:62000 PASTOS PERMANENTES DE 5 O MAS AÑOS-SIN VARIEDAD Secano

Ref:1700000005549146 Recinto:11-021-008-00022-009 Cultivo:62000 PASTOS PERMANENTES DE 5 O MAS AÑOS-SIN VARIEDAD Secano

Ref:1700000005549147 Recinto:11-021-008-00026-001 Cultivo:62000 PASTOS PERMANENTES DE 5 O MAS AÑOS-SIN VARIEDAD Secano

Ref:-739534 Recinto:11-021-008-00170-002 Cultivo:63000 PASTOS DE MENOS DE 5 AÑOS-SIN VARIEDAD Secano

85042 No inscrito en un organismo de control y certificación ecológico (artículo 5-1 e), Orden 26 mayo 2015)

Explotación:ES110210000347 Especie:GALLINAS

Explotación:ES110210000347 Especie:CABALLAR

86103 Expediente sin compromisos vigentes.



<u>APELLIDOS Y NOMBRE / RAZÓN SOCIAL</u>	<u>NIF</u>	<u>EXPEDIENTE</u>	<u>SOLICITA AGRICULT. (3)</u>	<u>SOLICITA GANADER. (4)</u>	<u>ANUALIDAD DE PAGO</u>
DELGADO MARQUEZ FRANCISCA	****7832*	1189015	SI	NO	

**DATOS CONVERSIÓN****RESUMEN DE UNIDADES**

<u>Cód</u>	<u>GRUPO DE PAGO</u>	<u>Sup. Dec. Admisible (ha)</u>	<u>Sup. Comprometida (ha)</u>	<u>Sup. ajustada compromiso (1) (ha)</u>	<u>% sobredec.</u>	<u>SUP. PROPUESTA (ha)</u>	<u>Importe Declarado</u>	<u>Importe Topado</u>	<u>Importe Propuesto</u>	<u>Importe tras sobredec.</u>
	AGRICULTURA - SIN SUPERFICIE DETERMINADA	0,00		0,00	0,00	0,00	0,00	0,00	0,00	0,00
	<b>TOTAL</b>	0,00		0,00		0,00	0,00	0,00	0,00	0,00

**APLICACIÓN DE REDUCCIONES Y SANCIONES**

<u>AGRICULTURA</u>	<u>Importe Calculado</u>	<u>Importe prereduc.</u>	<u>Admisibilidad y compromisos</u>	<u>Presentación tardía</u>	<u>Omisión declaración</u>	<u>Condicionabilidad</u>	<u>PROPUESTO</u>	<u>IMPORTE ( Euros )</u>		
								<u>FEADER (Eje 2)</u>	<u>MAPA</u>	<u>CAGPDS</u>
	0,00	0,00	0,00	0,00	0,00	0,00	0,00	0,00	0,00	0,00
							<b>TOTAL</b>	0,00	0,00	0,00

**DATOS AGRICULTURA****RESUMEN DE UNIDADES**

<u>Cód</u>	<u>GRUPO DE PAGO</u>	<u>Sup. Dec. Admisible (ha)</u>	<u>Sup. Comprometida (ha)</u>	<u>Sup. ajustada compromiso (1) (ha)</u>	<u>% sobredec.</u>	<u>SUP. PROPUESTA (ha)</u>	<u>Importe Declarado</u>	<u>Importe Topado</u>	<u>Importe Propuesto</u>	<u>Importe tras sobredec.</u>
	AGRICULTURA - SIN SUPERFICIE DETERMINADA	0,00		0,00	0,00	0,00	0,00	0,00	0,00	0,00
	<b>TOTAL</b>	0,00		0,00		0,00	0,00	0,00	0,00	0,00

**RESUMEN DE PAGOS**

<u>Propuesto</u>	<u>PROPUESTO</u>	<u>IMPORTE ( Euros )</u>		
		<u>FEADER (Eje 2)</u>	<u>MAPA</u>	<u>CAGPDS</u>
	0,00	0,00	0,00	0,00

**APLICACIÓN DE REDUCCIONES Y SANCIONES**

<u>Importe Calculado</u>	<u>Importe prereduc.</u>	<u>Admisibilidad y compromisos</u>	<u>Presentación tardía</u>	<u>Omisión declaración</u>	<u>Condicionabilidad</u>	<u>PROPUESTO</u>	<u>IMPORTE ( Euros )</u>			
							<u>FEADER (Eje 2)</u>	<u>MAPA</u>	<u>CAGPDS</u>	
0,00	0,00	0,00	0,00	0,00	0,00	0,00	0,00	0,00	0,00	
						<b>TOTAL</b>	0,00	0,00	0,00	0,00

**INCIDENCIAS****INCIDENCIA DESCRIPCIÓN**

- 85000 No inscrito en un organismo de control y certificación ecológico (artículo 5-1 c), Orden 26 mayo 2015)
- 85001 El recinto declarado no cumple con las normas de producción ecológica (artículo 5-1 e), Orden 26 mayo 2015)  
 Ref:-139888 Recinto:11-020-079-00039-003 Cultivo:81377 ALGODÓN-ELSA Regadío  
 Ref:1700000003511621 Recinto:11-020-079-00040-004 Cultivo:8000 AVENA-SIN VARIEDAD Regadío  
 Ref:-139924 Recinto:11-020-079-00224-004 Cultivo:60000 ALFALFA-SIN VARIEDAD Secano  
 Ref:1700000003511622 Recinto:11-020-079-00251-001 Cultivo:60000 ALFALFA-SIN VARIEDAD Regadío
- 85031 Solicita recinto que no está comprometido para la operación.  
 Ref:-139888 Recinto:11-020-079-00039-003 Cultivo:81377 ALGODÓN-ELSA Regadío  
 Ref:1700000003511621 Recinto:11-020-079-00040-004 Cultivo:8000 AVENA-SIN VARIEDAD Regadío  
 Ref:-139924 Recinto:11-020-079-00224-004 Cultivo:60000 ALFALFA-SIN VARIEDAD Secano  
 Ref:1700000003511622 Recinto:11-020-079-00251-001 Cultivo:60000 ALFALFA-SIN VARIEDAD Regadío
- 86103 Expediente sin compromisos vigentes.

<u>APELLIDOS Y NOMBRE / RAZÓN SOCIAL</u>	<u>NIF</u>	<u>EXPEDIENTE</u>	<u>SOLICITA AGRICULT. (3)</u>	<u>SOLICITA GANADER. (4)</u>	<u>ANUALIDAD DE PAGO</u>
DOMINGUEZ GUERRERO JUAN ANTONIO	****6089*	1143341	NO	SI	

**DATOS CONVERSIÓN****RESUMEN DE UNIDADES**

<u>Cód</u>	<u>GRUPO DE PAGO</u>	<u>Sup. Dec. Admisible (ha)</u>	<u>Sup. Comprometida (ha)</u>	<u>Sup. ajustada compromiso (1) (ha)</u>	<u>% sobredec.</u>	<u>SUP. PROPUESTA (ha)</u>	<u>Importe Declarado</u>	<u>Importe Topado</u>	<u>Importe Propuesto</u>	<u>Importe tras sobredec.</u>
	GANADERÍA - SIN SUPERFICIE DETERMINADA	0,00		0,00	0,00	0,00	0,00	0,00	0,00	0,00
<b>TOTAL</b>		0,00		0,00		0,00	0,00	0,00	0,00	0,00

**APLICACIÓN DE REDUCCIONES Y SANCIONES**

<u>Importe Calculado</u>	<u>Importe prereduc.</u>	<u>Admisibilidad y compromisos</u>	<u>Presentación tardía</u>	<u>Omisión declaración</u>	<u>Condicionabilidad</u>	<u>PROPUESTO</u>	<u>IMPORTE ( Euros )</u>			
							<u>FEADER (Eje 2)</u>	<u>MAPA</u>	<u>CAGPDS</u>	
0,00	0,00	0,00	0,00	0,00	0,00	0,00	0,00	0,00	0,00	
<b>TOTAL</b>							0,00	0,00	0,00	0,00

**DATOS GANADERÍA****RESUMEN DE UNIDADES**

<u>Cód</u>	<u>GRUPO DE PAGO</u>	<u>Sup. Dec. Admisible (ha)</u>	<u>Sup. Comprometida (ha)</u>	<u>Sup. ajustada compromiso (1) (ha)</u>	<u>% sobredec.</u>	<u>SUP. PROPUESTA (ha)</u>	<u>Importe Declarado</u>	<u>Importe Topado</u>	<u>Importe Propuesto</u>	<u>Importe tras sobredec.</u>
	GANADERÍA - SIN SUPERFICIE DETERMINADA	0,00		0,00	0,00	0,00	0,00	0,00	0,00	0,00
<b>TOTAL</b>		0,00		0,00		0,00	0,00	0,00	0,00	0,00

**RESUMEN DE PAGOS**

<u>Importe Calculado</u>	<u>Importe prereduc.</u>	<u>Admisibilidad y compromisos</u>	<u>Presentación tardía</u>	<u>Omisión declaración</u>	<u>Condicionabilidad</u>	<u>PROPUESTO</u>	<u>IMPORTE ( Euros )</u>			
							<u>FEADER (Eje 2)</u>	<u>MAPA</u>	<u>CAGPDS</u>	
						Propuesto 0,00	0,00	0,00	0,00	0,00

**APLICACIÓN DE REDUCCIONES Y SANCIONES**

<u>Importe Calculado</u>	<u>Importe prereduc.</u>	<u>Admisibilidad y compromisos</u>	<u>Presentación tardía</u>	<u>Omisión declaración</u>	<u>Condicionabilidad</u>	<u>PROPUESTO</u>	<u>IMPORTE ( Euros )</u>			
							<u>FEADER (Eje 2)</u>	<u>MAPA</u>	<u>CAGPDS</u>	
0,00	0,00	0,00	0,00	0,00	0,00	0,00	0,00	0,00	0,00	
<b>TOTAL</b>							0,00	0,00	0,00	0,00



**Datos considerados para el Cálculo de la Carga Ganadera mínima y máxima del expediente**

<b>Superficie determinada para Cálculo Carga Ganadera Mínima:</b>	0,00 ha	
<b>Superficie determinada para Cálculo Carga Ganadera Máxima:</b>	0,00 ha	Los importes del Grupo de Pago de pastos de este expediente han sido ajustados por no llegar a la carga ganadera mínima de 0,3
<b>Carga Ganadera Mínima Expediente:</b>	0,00 ugm/ha	
<b>Carga Ganadera Máxima Expediente:</b>	0,00 ugm/ha	

**Incidencias de carga ganadera****INCIDENCIA DESCRIPCIÓN**

- 225 La superficie de cruce total de productos de la agrupación Pastos permanentes sobre un mismo recinto en el conjunto de las solicitudes, no puede superar la superficie total admisible de pastos  
Ref:1700000005673517 Recinto:11-022-002-00018-012 Cultivo:62000 PASTOS PERMANENTES DE 5 O MAS AÑOS-SIN VARIEDAD Secano Superficie admisible de pastos del recinto según SIGPAC.:673 Suma de superficies de cruce netas declaradas para este recinto por todos los solicitantes.:1346 Exceso de superficie (Hectáreas):6,73  
Ref:1700000005673518 Recinto:11-022-002-00018-011 Cultivo:62000 PASTOS PERMANENTES DE 5 O MAS AÑOS-SIN VARIEDAD Secano Superficie admisible de pastos del recinto según SIGPAC.:7786 Suma de superficies de cruce netas declaradas para este recinto por todos los solicitantes.:15572 Exceso de superficie (Hectáreas):77,86  
Ref:1700000005673526 Recinto:11-022-002-00018-003 Cultivo:62000 PASTOS PERMANENTES DE 5 O MAS AÑOS-SIN VARIEDAD Secano Superficie admisible de pastos del recinto según SIGPAC.:1956 Suma de superficies de cruce netas declaradas para este recinto por todos los solicitantes.:3912 Exceso de superficie (Hectáreas):19,56  
Ref:1700000005673528 Recinto:11-022-002-00018-001 Cultivo:62000 PASTOS PERMANENTES DE 5 O MAS AÑOS-SIN VARIEDAD Secano Superficie admisible de pastos del recinto según SIGPAC.:3572 Suma de superficies de cruce netas declaradas para este recinto por todos los solicitantes.:7132 Exceso de superficie (Hectáreas):35,6
- 85042 No inscrito en un organismo de control y certificación ecológico (artículo 5-1 e), Orden 26 mayo 2015)  
Explotación:ES110220000065 Especie:CABALLAR

**INCIDENCIAS****INCIDENCIA DESCRIPCIÓN**

- 225 La superficie de cruce total de productos de la agrupación Pastos permanentes sobre un mismo recinto en el conjunto de las solicitudes, no puede superar la superficie total admisible de pastos  
Ref:1700000005673528 Recinto:11-022-002-00018-001 Cultivo:62000 PASTOS PERMANENTES DE 5 O MAS AÑOS-SIN VARIEDAD Secano Superficie admisible de pastos del recinto según SIGPAC.:3572 Suma de superficies de cruce netas declaradas para este recinto por todos los solicitantes.:7132 Exceso de superficie (Hectáreas):35,6  
Ref:1700000005673526 Recinto:11-022-002-00018-003 Cultivo:62000 PASTOS PERMANENTES DE 5 O MAS AÑOS-SIN VARIEDAD Secano Superficie admisible de pastos del recinto según SIGPAC.:1956 Suma de superficies de cruce netas declaradas para este recinto por todos los solicitantes.:3912 Exceso de superficie (Hectáreas):19,56  
Ref:1700000005673518 Recinto:11-022-002-00018-011 Cultivo:62000 PASTOS PERMANENTES DE 5 O MAS AÑOS-SIN VARIEDAD Secano Superficie admisible de pastos del recinto según SIGPAC.:7786 Suma de superficies de cruce netas declaradas para este recinto por todos los solicitantes.:15572 Exceso de superficie (Hectáreas):77,86  
Ref:1700000005673517 Recinto:11-022-002-00018-012 Cultivo:62000 PASTOS PERMANENTES DE 5 O MAS AÑOS-SIN VARIEDAD Secano Superficie admisible de pastos del recinto según SIGPAC.:673 Suma de superficies de cruce netas declaradas para este recinto por todos los solicitantes.:1346 Exceso de superficie (Hectáreas):6,73
- 85031 Solicita recinto que no está comprometido para la operación.  
Ref:1700000005673528 Recinto:11-022-002-00018-001 Cultivo:62000 PASTOS PERMANENTES DE 5 O MAS AÑOS-SIN VARIEDAD Secano  
Ref:1700000005673526 Recinto:11-022-002-00018-003 Cultivo:62000 PASTOS PERMANENTES DE 5 O MAS AÑOS-SIN VARIEDAD Secano  
Ref:1700000005673518 Recinto:11-022-002-00018-011 Cultivo:62000 PASTOS PERMANENTES DE 5 O MAS AÑOS-SIN VARIEDAD Secano  
Ref:1700000005673517 Recinto:11-022-002-00018-012 Cultivo:62000 PASTOS PERMANENTES DE 5 O MAS AÑOS-SIN VARIEDAD Secano  
Ref:1700000005673519 Recinto:11-033-008-00005-005 Cultivo:62000 PASTOS PERMANENTES DE 5 O MAS AÑOS-SIN VARIEDAD Secano  
Ref:1700000005673523 Recinto:11-033-008-00005-006 Cultivo:62000 PASTOS PERMANENTES DE 5 O MAS AÑOS-SIN VARIEDAD Secano
- 85042 No inscrito en un organismo de control y certificación ecológico (artículo 5-1 e), Orden 26 mayo 2015)  
Explotación:ES110220000065 Especie:CABALLAR
- 86103 Expediente sin compromisos vigentes.

<u>APELLIDOS Y NOMBRE / RAZÓN SOCIAL</u>	<u>NIF</u>	<u>EXPEDIENTE</u>	<u>SOLICITA AGRICULT. (3)</u>	<u>SOLICITA GANADER. (4)</u>	<u>ANUALIDAD DE PAGO</u>
GARCIA JIMENEZ OSCAR	****0592*	1234889	NO	SI	

**DATOS CONVERSIÓN****RESUMEN DE UNIDADES**

<u>Cód</u>	<u>GRUPO DE PAGO</u>	<u>Sup. Dec. Admisible (ha)</u>	<u>Sup. Comprometida (ha)</u>	<u>Sup. ajustada compromiso (1) (ha)</u>	<u>% sobredec.</u>	<u>SUP. PROPUESTA (ha)</u>	<u>Importe Declarado</u>	<u>Importe Topado</u>	<u>Importe Propuesto</u>	<u>Importe tras sobredec.</u>
	GANADERÍA - SIN SUPERFICIE DETERMINADA	0,00		0,00	0,00	0,00	0,00	0,00	0,00	0,00
<b>TOTAL</b>		0,00		0,00		0,00	0,00	0,00	0,00	0,00

**APLICACIÓN DE REDUCCIONES Y SANCIONES**

<u>Importe Calculado</u>	<u>Importe prereduc.</u>	<u>Admisibilidad y compromisos</u>	<u>Presentación tardía</u>	<u>Omisión declaración</u>	<u>Condicionabilidad</u>	<u>PROPUESTO</u>	<u>IMPORTE ( Euros )</u>			
							<u>FEADER (Eje 2)</u>	<u>MAPA</u>	<u>CAGPDS</u>	
0,00	0,00	0,00	0,00	0,00	0,00	0,00	0,00	0,00	0,00	
<b>TOTAL</b>							0,00	0,00	0,00	0,00

**DATOS GANADERÍA****RESUMEN DE UNIDADES**

<u>Cód</u>	<u>GRUPO DE PAGO</u>	<u>Sup. Dec. Admisible (ha)</u>	<u>Sup. Comprometida (ha)</u>	<u>Sup. ajustada compromiso (1) (ha)</u>	<u>% sobredec.</u>	<u>SUP. PROPUESTA (ha)</u>	<u>Importe Declarado</u>	<u>Importe Topado</u>	<u>Importe Propuesto</u>	<u>Importe tras sobredec.</u>
	GANADERÍA - SIN SUPERFICIE DETERMINADA	0,00		0,00	0,00	0,00	0,00	0,00	0,00	0,00
<b>TOTAL</b>		0,00		0,00		0,00	0,00	0,00	0,00	0,00

**RESUMEN DE PAGOS**

<u>Importe Calculado</u>	<u>Importe prereduc.</u>	<u>Admisibilidad y compromisos</u>	<u>Presentación tardía</u>	<u>Omisión declaración</u>	<u>Condicionabilidad</u>	<u>PROPUESTO</u>	<u>IMPORTE ( Euros )</u>			
							<u>FEADER (Eje 2)</u>	<u>MAPA</u>	<u>CAGPDS</u>	
						Propuesto 0,00	0,00	0,00	0,00	0,00
<b>TOTAL</b>							0,00	0,00	0,00	0,00

**APLICACIÓN DE REDUCCIONES Y SANCIONES**

<u>Importe Calculado</u>	<u>Importe prereduc.</u>	<u>Admisibilidad y compromisos</u>	<u>Presentación tardía</u>	<u>Omisión declaración</u>	<u>Condicionabilidad</u>	<u>PROPUESTO</u>	<u>IMPORTE ( Euros )</u>			
							<u>FEADER (Eje 2)</u>	<u>MAPA</u>	<u>CAGPDS</u>	
0,00	0,00	0,00	0,00	0,00	0,00	0,00	0,00	0,00	0,00	
<b>TOTAL</b>							0,00	0,00	0,00	0,00

**Datos considerados para el Cálculo de la Carga Ganadera mínima y máxima del expediente**

<b>Superficie determinada para Cálculo Carga Ganadera Mínima:</b>	0,00 ha
<b>Superficie determinada para Cálculo Carga Ganadera Máxima:</b>	0,00 ha
<b>Carga Ganadera Mínima Expediente:</b>	0,00 ugm/ha
<b>Carga Ganadera Máxima Expediente:</b>	0,00 ugm/ha

Los importes del Grupo de Pago de pastos de este expediente han sido ajustados por no llegar a la carga ganadera mínima de 0,3

**Incidencias de carga ganadera****INCIDENCIA DESCRIPCIÓN**

85042 No inscrito en un organismo de control y certificación ecológico (artículo 5-1 e), Orden 26 mayo 2015)

Explotación:ES110350007001 Especie:BOVINA





## **INCIDENCIAS**

### **INCIDENCIA DESCRIPCIÓN**

- |       |  |
|-------|--|
| 85031 | Solicita recinto que no está comprometido para la operación.<br>Ref:1700000005549414 Recinto:11-035-017-00129-001 Cultivo:62000 PASTOS PERMANENTES DE 5 O MAS AÑOS-SIN VARIEDAD Secano |
| 85042 | No inscrito en un organismo de control y certificación ecológico (artículo 5-1 e), Orden 26 mayo 2015)<br>Explotación:ES110350007001 Especie:BOVINA                                    |
| 86103 | Expediente sin compromisos vigentes.   |



<u>APELLIDOS Y NOMBRE / RAZÓN SOCIAL</u>	<u>NIF</u>	<u>EXPEDIENTE</u>	<u>SOLICITA AGRICULT. (3)</u>	<u>SOLICITA GANADER. (4)</u>	<u>ANUALIDAD DE PAGO</u>
HERSA AGROPECUARIA SL	****3039*	1253039	NO	SI	

**DATOS CONVERSIÓN****RESUMEN DE UNIDADES**

<u>Cód</u>	<u>GRUPO DE PAGO</u>	<u>Sup. Dec. Admisible (ha)</u>	<u>Sup. Comprometida (ha)</u>	<u>Sup. ajustada compromiso (1)</u>	<u>% sobredec.</u>	<u>SUP. PROPUESTA (ha)</u>	<u>Importe Declarado</u>	<u>Importe Topado</u>	<u>Importe Propuesto</u>	<u>Importe tras sobredec.</u>
	GANADERÍA - SIN SUPERFICIE DETERMINADA	0,00		0,00	0,00	0,00	0,00	0,00	0,00	0,00
	<b>TOTAL</b>	0,00		0,00		0,00	0,00	0,00	0,00	0,00

**APLICACIÓN DE REDUCCIONES Y SANCIONES**

<u>Importe Calculado</u>	<u>Importe prereduc.</u>	<u>Admisibilidad y compromisos</u>	<u>Presentación tardía</u>	<u>Omisión declaración</u>	<u>Condicionabilidad</u>	<u>PROPUESTO</u>	<u>IMPORTE ( Euros )</u>			
							<u>FEADER (Eje 2)</u>	<u>MAPA</u>	<u>CAGPDS</u>	
0,00	0,00	0,00	0,00	0,00	0,00	0,00	0,00	0,00	0,00	
						<b>TOTAL</b>	0,00	0,00	0,00	0,00

**DATOS GANADERÍA****RESUMEN DE UNIDADES**

<u>Cód</u>	<u>GRUPO DE PAGO</u>	<u>Sup. Dec. Admisible (ha)</u>	<u>Sup. Comprometida (ha)</u>	<u>Sup. ajustada compromiso (1)</u>	<u>% sobredec.</u>	<u>SUP. PROPUESTA (ha)</u>	<u>Importe Declarado</u>	<u>Importe Topado</u>	<u>Importe Propuesto</u>	<u>Importe tras sobredec.</u>
	GANADERÍA - SIN SUPERFICIE DETERMINADA	0,00		0,00	0,00	0,00	0,00	0,00	0,00	0,00
	<b>TOTAL</b>	0,00		0,00		0,00	0,00	0,00	0,00	0,00

**RESUMEN DE PAGOS**

<u>Importe Calculado</u>	<u>Importe prereduc.</u>	<u>Admisibilidad y compromisos</u>	<u>Presentación tardía</u>	<u>Omisión declaración</u>	<u>Condicionabilidad</u>	<u>PROPUESTO</u>	<u>IMPORTE ( Euros )</u>			
							<u>FEADER (Eje 2)</u>	<u>MAPA</u>	<u>CAGPDS</u>	
						Propuesto	0,00	0,00	0,00	0,00
						<b>TOTAL</b>	0,00	0,00	0,00	0,00

**APLICACIÓN DE REDUCCIONES Y SANCIONES**

<u>Importe Calculado</u>	<u>Importe prereduc.</u>	<u>Admisibilidad y compromisos</u>	<u>Presentación tardía</u>	<u>Omisión declaración</u>	<u>Condicionabilidad</u>	<u>PROPUESTO</u>	<u>IMPORTE ( Euros )</u>			
							<u>FEADER (Eje 2)</u>	<u>MAPA</u>	<u>CAGPDS</u>	
0,00	0,00	0,00	0,00	0,00	0,00	0,00	0,00	0,00	0,00	
						<b>TOTAL</b>	0,00	0,00	0,00	0,00

**Datos considerados para el Cálculo de la Carga Ganadera mínima y máxima del expediente**

<b>Superficie determinada para Cálculo Carga Ganadera Mínima:</b>	0,00 ha
<b>Superficie determinada para Cálculo Carga Ganadera Máxima:</b>	0,00 ha
<b>Carga Ganadera Mínima Expediente:</b>	0,00 ugm/ha
<b>Carga Ganadera Máxima Expediente:</b>	0,00 ugm/ha

Los importes del Grupo de Pago de pastos de este expediente han sido ajustados por no llegar a la carga ganadera mínima de 0,3

**Incidencias de carga ganadera****INCIDENCIA DESCRIPCIÓN**

85042 No inscrito en un organismo de control y certificación ecológico (artículo 5-1 e), Orden 26 mayo 2015)  
 Explotación:ES110080000464 Especie:CABALLAR  
 Explotación:ES110080000464 Especie:PORCINO



## **INCIDENCIAS**

### **INCIDENCIA DESCRIPCIÓN**

- 85031 Solicita recinto que no está comprometido para la operación.  
Ref:1700000004487705 Recinto:11-008-013-00021-002 Cultivo:62000 PASTOS PERMANENTES DE 5 O MAS AÑOS-SIN VARIEDAD Secano  
Ref:1700000004487707 Recinto:11-008-013-00021-003 Cultivo:62000 PASTOS PERMANENTES DE 5 O MAS AÑOS-SIN VARIEDAD Secano
- 85042 No inscrito en un organismo de control y certificación ecológico (artículo 5-1 e), Orden 26 mayo 2015)  
Explotación:ES110080000464 Especie:CABALLAR  
Explotación:ES110080000464 Especie:PORCINO
- 86103 Expediente sin compromisos vigentes.



<u>APELLIDOS Y NOMBRE / RAZÓN SOCIAL</u>	<u>NIF</u>	<u>EXPEDIENTE</u>	<u>SOLICITA AGRICULT. (3)</u>	<u>SOLICITA GANADER. (4)</u>	<u>ANUALIDAD DE PAGO</u>
LOS BUJEOS, S.C.	****0736*	1209311	NO	SI	

**DATOS CONVERSIÓN****RESUMEN DE UNIDADES**

<u>Cód</u>	<u>GRUPO DE PAGO</u>	<u>Sup. Dec. Admisible (ha)</u>	<u>Sup. Comprometida (ha)</u>	<u>Sup. ajustada compromiso (1) (ha)</u>	<u>% sobredec.</u>	<u>SUP. PROPUESTA (ha)</u>	<u>Importe Declarado</u>	<u>Importe Topado</u>	<u>Importe Propuesto</u>	<u>Importe tras sobredec.</u>
	GANADERÍA - SIN SUPERFICIE DETERMINADA	0,00		0,00	0,00	0,00	0,00	0,00	0,00	0,00
	<b>TOTAL</b>	0,00		0,00		0,00	0,00	0,00	0,00	0,00

**APLICACIÓN DE REDUCCIONES Y SANCIONES**

<u>Importe Calculado</u>	<u>Importe prereduc.</u>	<u>Admisibilidad y compromisos</u>	<u>Presentación tardía</u>	<u>Omisión declaración</u>	<u>Condicionabilidad</u>	<u>PROPUESTO</u>	<u>IMPORTE ( Euros )</u>			
							<u>FEADER (Eje 2)</u>	<u>MAPA</u>	<u>CAGPDS</u>	
0,00	0,00	0,00	0,00	0,00	0,00	0,00	0,00	0,00	0,00	
						<b>TOTAL</b>	0,00	0,00	0,00	0,00

**DATOS GANADERÍA****RESUMEN DE UNIDADES**

<u>Cód</u>	<u>GRUPO DE PAGO</u>	<u>Sup. Dec. Admisible (ha)</u>	<u>Sup. Comprometida (ha)</u>	<u>Sup. ajustada compromiso (1) (ha)</u>	<u>% sobredec.</u>	<u>SUP. PROPUESTA (ha)</u>	<u>Importe Declarado</u>	<u>Importe Topado</u>	<u>Importe Propuesto</u>	<u>Importe tras sobredec.</u>
	GANADERÍA - SIN SUPERFICIE DETERMINADA	0,00		0,00	0,00	0,00	0,00	0,00	0,00	0,00
	<b>TOTAL</b>	0,00		0,00		0,00	0,00	0,00	0,00	0,00

**RESUMEN DE PAGOS**

<u>Importe Calculado</u>	<u>Importe prereduc.</u>	<u>Admisibilidad y compromisos</u>	<u>Presentación tardía</u>	<u>Omisión declaración</u>	<u>Condicionabilidad</u>	<u>PROPUESTO</u>	<u>IMPORTE ( Euros )</u>			
							<u>FEADER (Eje 2)</u>	<u>MAPA</u>	<u>CAGPDS</u>	
						Propuesto	0,00	0,00	0,00	0,00
						<b>TOTAL</b>	0,00	0,00	0,00	0,00

**APLICACIÓN DE REDUCCIONES Y SANCIONES**

<u>Importe Calculado</u>	<u>Importe prereduc.</u>	<u>Admisibilidad y compromisos</u>	<u>Presentación tardía</u>	<u>Omisión declaración</u>	<u>Condicionabilidad</u>	<u>PROPUESTO</u>	<u>IMPORTE ( Euros )</u>			
							<u>FEADER (Eje 2)</u>	<u>MAPA</u>	<u>CAGPDS</u>	
0,00	0,00	0,00	0,00	0,00	0,00	0,00	0,00	0,00	0,00	
						<b>TOTAL</b>	0,00	0,00	0,00	0,00

**Datos considerados para el Cálculo de la Carga Ganadera mínima y máxima del expediente**

<b>Superficie determinada para Cálculo Carga Ganadera Mínima:</b>	0,00 ha
<b>Superficie determinada para Cálculo Carga Ganadera Máxima:</b>	0,00 ha
<b>Carga Ganadera Mínima Expediente:</b>	0,00 ugm/ha
<b>Carga Ganadera Máxima Expediente:</b>	0,00 ugm/ha

Los importes del Grupo de Pago de pastos de este expediente han sido ajustados por no llegar a la carga ganadera mínima de 0,3

**Incidencias de carga ganadera****INCIDENCIA DESCRIPCIÓN**

85042	No inscrito en un organismo de control y certificación ecológico (artículo 5-1 e), Orden 26 mayo 2015)
	Explotación:ES110200000918 Especie:CABALLAR
	Explotación:ES110200000918 Especie:BOVINA
	Explotación:ES110380000019 Especie:PORCINO
	Explotación:ES110380000076 Especie:PORCINO
	Explotación:ES110380000171 Especie:BOVINA

**INCIDENCIAS****INCIDENCIA DESCRIPCIÓN**

85000	No inscrito en un organismo de control y certificación ecológico (artículo 5-1 c), Orden 26 mayo 2015)
85001	El recinto declarado no cumple con las normas de producción ecológica (artículo 5-1 e), Orden 26 mayo 2015) Ref:1700000006741747 Recinto:11-020-047-00056-001 Cultivo:62000 PASTOS PERMANENTES DE 5 O MAS AÑOS-SIN VARIEDAD Secano Ref:1700000006741767 Recinto:11-020-047-00060-001 Cultivo:62000 PASTOS PERMANENTES DE 5 O MAS AÑOS-SIN VARIEDAD Secano Ref:1700000006741771 Recinto:11-038-005-00004-003 Cultivo:62000 PASTOS PERMANENTES DE 5 O MAS AÑOS-SIN VARIEDAD Secano Ref:1700000006741770 Recinto:11-038-005-00017-010 Cultivo:62000 PASTOS PERMANENTES DE 5 O MAS AÑOS-SIN VARIEDAD Secano Ref:1700000006741784 Recinto:11-038-005-00017-010 Cultivo:62000 PASTOS PERMANENTES DE 5 O MAS AÑOS-SIN VARIEDAD Secano Ref:1700000006741782 Recinto:11-038-005-00017-011 Cultivo:62000 PASTOS PERMANENTES DE 5 O MAS AÑOS-SIN VARIEDAD Secano Ref:1700000006741777 Recinto:11-038-005-00018-002 Cultivo:62000 PASTOS PERMANENTES DE 5 O MAS AÑOS-SIN VARIEDAD Secano Ref:1700000006741778 Recinto:11-038-005-00018-003 Cultivo:62000 PASTOS PERMANENTES DE 5 O MAS AÑOS-SIN VARIEDAD Secano Ref:1700000006741781 Recinto:11-038-005-00018-004 Cultivo:62000 PASTOS PERMANENTES DE 5 O MAS AÑOS-SIN VARIEDAD Secano Ref:1700000006741780 Recinto:11-038-005-00018-005 Cultivo:62000 PASTOS PERMANENTES DE 5 O MAS AÑOS-SIN VARIEDAD Secano Ref:1700000006741779 Recinto:11-038-005-00018-006 Cultivo:62000 PASTOS PERMANENTES DE 5 O MAS AÑOS-SIN VARIEDAD Secano Ref:1700000006741774 Recinto:11-038-005-00037-002 Cultivo:62000 PASTOS PERMANENTES DE 5 O MAS AÑOS-SIN VARIEDAD Secano Ref:1700000006741773 Recinto:11-038-005-00037-003 Cultivo:62000 PASTOS PERMANENTES DE 5 O MAS AÑOS-SIN VARIEDAD Secano Ref:1700000006741769 Recinto:11-038-005-00037-004 Cultivo:62000 PASTOS PERMANENTES DE 5 O MAS AÑOS-SIN VARIEDAD Secano Ref:1700000006741772 Recinto:11-038-005-00037-005 Cultivo:62000 PASTOS PERMANENTES DE 5 O MAS AÑOS-SIN VARIEDAD Secano Ref:1700000006741791 Recinto:11-038-005-00040-001 Cultivo:62000 PASTOS PERMANENTES DE 5 O MAS AÑOS-SIN VARIEDAD Secano Ref:1700000006741786 Recinto:11-038-005-00040-002 Cultivo:62000 PASTOS PERMANENTES DE 5 O MAS AÑOS-SIN VARIEDAD Secano Ref:1700000006741785 Recinto:11-038-005-00041-002 Cultivo:62000 PASTOS PERMANENTES DE 5 O MAS AÑOS-SIN VARIEDAD Secano Ref:1700000006741789 Recinto:11-038-005-00061-001 Cultivo:62000 PASTOS PERMANENTES DE 5 O MAS AÑOS-SIN VARIEDAD Secano Ref:1700000006741787 Recinto:11-038-005-00061-002 Cultivo:62000 PASTOS PERMANENTES DE 5 O MAS AÑOS-SIN VARIEDAD Secano Ref:1700000006741790 Recinto:11-038-005-09013-001 Cultivo:62000 PASTOS PERMANENTES DE 5 O MAS AÑOS-SIN VARIEDAD Secano Ref:1700000006741788 Recinto:11-038-005-09013-002 Cultivo:62000 PASTOS PERMANENTES DE 5 O MAS AÑOS-SIN VARIEDAD Secano Ref:1700000006741749 Recinto:11-038-006-00014-001 Cultivo:62000 PASTOS PERMANENTES DE 5 O MAS AÑOS-SIN VARIEDAD Secano Ref:1700000006741750 Recinto:11-038-006-00015-001 Cultivo:62000 PASTOS PERMANENTES DE 5 O MAS AÑOS-SIN VARIEDAD Secano Ref:1700000006741748 Recinto:11-038-006-00022-002 Cultivo:62000 PASTOS PERMANENTES DE 5 O MAS AÑOS-SIN VARIEDAD Secano Ref:1700000006741752 Recinto:11-038-006-00024-002 Cultivo:62000 PASTOS PERMANENTES DE 5 O MAS AÑOS-SIN VARIEDAD Secano Ref:1700000006741758 Recinto:11-038-006-00026-002 Cultivo:62000 PASTOS PERMANENTES DE 5 O MAS AÑOS-SIN VARIEDAD Secano Ref:-6862 Recinto:11-038-006-00026-005 Cultivo:62000 PASTOS PERMANENTES DE 5 O MAS AÑOS-SIN VARIEDAD Secano Ref:1700000006741753 Recinto:11-038-010-00095-001 Cultivo:62000 PASTOS PERMANENTES DE 5 O MAS AÑOS-SIN VARIEDAD Secano
85031	Solicita recinto que no está comprometido para la operación. Ref:1700000006741747 Recinto:11-020-047-00056-001 Cultivo:62000 PASTOS PERMANENTES DE 5 O MAS AÑOS-SIN VARIEDAD Secano Ref:1700000006741767 Recinto:11-020-047-00060-001 Cultivo:62000 PASTOS PERMANENTES DE 5 O MAS AÑOS-SIN VARIEDAD Secano Ref:1700000006741771 Recinto:11-038-005-00004-003 Cultivo:62000 PASTOS PERMANENTES DE 5 O MAS AÑOS-SIN VARIEDAD Secano Ref:1700000006741784 Recinto:11-038-005-00017-010 Cultivo:62000 PASTOS PERMANENTES DE 5 O MAS AÑOS-SIN VARIEDAD Secano Ref:1700000006741770 Recinto:11-038-005-00017-010 Cultivo:62000 PASTOS PERMANENTES DE 5 O MAS AÑOS-SIN VARIEDAD Secano Ref:1700000006741782 Recinto:11-038-005-00017-011 Cultivo:62000 PASTOS PERMANENTES DE 5 O MAS AÑOS-SIN VARIEDAD Secano Ref:1700000006741777 Recinto:11-038-005-00018-002 Cultivo:62000 PASTOS PERMANENTES DE 5 O MAS AÑOS-SIN VARIEDAD Secano Ref:1700000006741778 Recinto:11-038-005-00018-003 Cultivo:62000 PASTOS PERMANENTES DE 5 O MAS AÑOS-SIN

	VARIEDAD Secano
	Ref:1700000006741781 Recinto:11-038-005-00018-004 Cultivo:62000 PASTOS PERMANENTES DE 5 O MAS AÑOS-SIN
	VARIEDAD Secano
	Ref:1700000006741780 Recinto:11-038-005-00018-005 Cultivo:62000 PASTOS PERMANENTES DE 5 O MAS AÑOS-SIN
	VARIEDAD Secano
	Ref:1700000006741779 Recinto:11-038-005-00018-006 Cultivo:62000 PASTOS PERMANENTES DE 5 O MAS AÑOS-SIN
	VARIEDAD Secano
	Ref:1700000006741774 Recinto:11-038-005-00037-002 Cultivo:62000 PASTOS PERMANENTES DE 5 O MAS AÑOS-SIN
	VARIEDAD Secano
	Ref:1700000006741773 Recinto:11-038-005-00037-003 Cultivo:62000 PASTOS PERMANENTES DE 5 O MAS AÑOS-SIN
	VARIEDAD Secano
	Ref:1700000006741769 Recinto:11-038-005-00037-004 Cultivo:62000 PASTOS PERMANENTES DE 5 O MAS AÑOS-SIN
	VARIEDAD Secano
	Ref:1700000006741772 Recinto:11-038-005-00037-005 Cultivo:62000 PASTOS PERMANENTES DE 5 O MAS AÑOS-SIN
	VARIEDAD Secano
	Ref:1700000006741791 Recinto:11-038-005-00040-001 Cultivo:62000 PASTOS PERMANENTES DE 5 O MAS AÑOS-SIN
	VARIEDAD Secano
	Ref:1700000006741786 Recinto:11-038-005-00040-002 Cultivo:62000 PASTOS PERMANENTES DE 5 O MAS AÑOS-SIN
	VARIEDAD Secano
	Ref:1700000006741785 Recinto:11-038-005-00041-002 Cultivo:62000 PASTOS PERMANENTES DE 5 O MAS AÑOS-SIN
	VARIEDAD Secano
	Ref:1700000006741789 Recinto:11-038-005-00061-001 Cultivo:62000 PASTOS PERMANENTES DE 5 O MAS AÑOS-SIN
	VARIEDAD Secano
	Ref:1700000006741787 Recinto:11-038-005-00061-002 Cultivo:62000 PASTOS PERMANENTES DE 5 O MAS AÑOS-SIN
	VARIEDAD Secano
	Ref:1700000006741790 Recinto:11-038-005-09013-001 Cultivo:62000 PASTOS PERMANENTES DE 5 O MAS AÑOS-SIN
	VARIEDAD Secano
	Ref:1700000006741788 Recinto:11-038-005-09013-002 Cultivo:62000 PASTOS PERMANENTES DE 5 O MAS AÑOS-SIN
	VARIEDAD Secano
	Ref:1700000006741749 Recinto:11-038-006-00014-001 Cultivo:62000 PASTOS PERMANENTES DE 5 O MAS AÑOS-SIN
	VARIEDAD Secano
	Ref:1700000006741750 Recinto:11-038-006-00015-001 Cultivo:62000 PASTOS PERMANENTES DE 5 O MAS AÑOS-SIN
	VARIEDAD Secano
	Ref:1700000006741748 Recinto:11-038-006-00022-002 Cultivo:62000 PASTOS PERMANENTES DE 5 O MAS AÑOS-SIN
	VARIEDAD Secano
	Ref:1700000006741752 Recinto:11-038-006-00024-002 Cultivo:62000 PASTOS PERMANENTES DE 5 O MAS AÑOS-SIN
	VARIEDAD Secano
	Ref:1700000006741758 Recinto:11-038-006-00026-002 Cultivo:62000 PASTOS PERMANENTES DE 5 O MAS AÑOS-SIN
	VARIEDAD Secano
	Ref:-6862 Recinto:11-038-006-00026-005 Cultivo:62000 PASTOS PERMANENTES DE 5 O MAS AÑOS-SIN VARIEDAD Secano
	Ref:1700000006741753 Recinto:11-038-010-00095-001 Cultivo:62000 PASTOS PERMANENTES DE 5 O MAS AÑOS-SIN
	VARIEDAD Secano
85042	No inscrito en un organismo de control y certificación ecológico (artículo 5-1 e), Orden 26 mayo 2015)
	Explotación:ES110200000918 Especie:BOVINA
	Explotación:ES110200000918 Especie:CABALLAR
	Explotación:ES110380000019 Especie:PORCINO
	Explotación:ES110380000076 Especie:PORCINO
	Explotación:ES110380000171 Especie:BOVINA
86103	Expediente sin compromisos vigentes.



<u>APELLIDOS Y NOMBRE / RAZÓN SOCIAL</u>	<u>NIF</u>	<u>EXPEDIENTE</u>	<u>SOLICITA AGRICULT. (3)</u>	<u>SOLICITA GANADER. (4)</u>	<u>ANUALIDAD DE PAGO</u>
LOS GADUARES S.L.	****5769*	1167126	NO	SI	

**DATOS CONVERSIÓN****RESUMEN DE UNIDADES**

<u>Cód</u>	<u>GRUPO DE PAGO</u>	<u>Sup. Dec. Admisible (ha)</u>	<u>Sup. Comprometida (ha)</u>	<u>Sup. ajustada compromiso (1) (ha)</u>	<u>% sobredec.</u>	<u>SUP. PROPUESTA (ha)</u>	<u>Importe Declarado</u>	<u>Importe Topado</u>	<u>Importe Propuesto</u>	<u>Importe tras sobredec.</u>
	GANADERÍA - SIN SUPERFICIE DETERMINADA	0,00		0,00	0,00	0,00	0,00	0,00	0,00	0,00
<b>TOTAL</b>		0,00		0,00		0,00	0,00	0,00	0,00	0,00

**APLICACIÓN DE REDUCCIONES Y SANCIONES**

<u>Cód</u>	<u>Importe Calculado</u>	<u>Importe prereduc.</u>	<u>Admisibilidad y compromisos</u>	<u>Presentación tardía</u>	<u>Omisión declaración</u>	<u>Condicionabilidad</u>	<u>PROPUESTO</u>	<u>IMPORTE ( Euros )</u>		
								<u>FEADER (Eje 2)</u>	<u>MAPA</u>	<u>CAGPDS</u>
GANADERÍA	0,00	0,00	0,00	0,00	0,00	0,00	0,00	0,00	0,00	0,00
<b>TOTAL</b>							0,00	0,00	0,00	0,00

**DATOS GANADERÍA****RESUMEN DE UNIDADES**

<u>Cód</u>	<u>GRUPO DE PAGO</u>	<u>Sup. Dec. Admisible (ha)</u>	<u>Sup. Comprometida (ha)</u>	<u>Sup. ajustada compromiso (1) (ha)</u>	<u>% sobredec.</u>	<u>SUP. PROPUESTA (ha)</u>	<u>Importe Declarado</u>	<u>Importe Topado</u>	<u>Importe Propuesto</u>	<u>Importe tras sobredec.</u>
	GANADERÍA - SIN SUPERFICIE DETERMINADA	0,00		0,00	0,00	0,00	0,00	0,00	0,00	0,00
<b>TOTAL</b>		0,00		0,00		0,00	0,00	0,00	0,00	0,00

**RESUMEN DE PAGOS**

<u>Propuesto</u>	<u>IMPORTE ( Euros )</u>			
	<u>PROPUESTO</u>	<u>FEADER (Eje 2)</u>	<u>MAPA</u>	<u>CAGPDS</u>
	0,00	0,00	0,00	0,00

**APLICACIÓN DE REDUCCIONES Y SANCIONES**

<u>Importe Calculado</u>	<u>Importe prereduc.</u>	<u>Admisibilidad y compromisos</u>	<u>Presentación tardía</u>	<u>Omisión declaración</u>	<u>Condicionabilidad</u>	<u>PROPUESTO</u>	<u>IMPORTE ( Euros )</u>			
							<u>FEADER (Eje 2)</u>	<u>MAPA</u>	<u>CAGPDS</u>	
0,00	0,00	0,00	0,00	0,00	0,00	0,00	0,00	0,00	0,00	
<b>TOTAL</b>							0,00	0,00	0,00	0,00

**Datos considerados para el Cálculo de la Carga Ganadera mínima y máxima del expediente**

<b>Superficie determinada para Cálculo Carga Ganadera Mínima:</b>	0,00 ha
<b>Superficie determinada para Cálculo Carga Ganadera Máxima:</b>	0,00 ha
<b>Carga Ganadera Mínima Expediente:</b>	0,00 ugm/ha
<b>Carga Ganadera Máxima Expediente:</b>	0,00 ugm/ha

Los importes del Grupo de Pago de pastos de este expediente han sido ajustados por no llegar a la carga ganadera mínima de 0,3





**INCIDENCIAS****INCIDENCIA DESCRIPCIÓN**

85031	Solicita recinto que no está comprometido para la operación. Ref:1700000007113218 Recinto:11-001-045-00008-001 Cultivo:62000 PASTOS PERMANENTES DE 5 O MAS AÑOS-SIN VARIEDAD Secano Ref:1700000007113252 Recinto:11-001-045-00008-002 Cultivo:62000 PASTOS PERMANENTES DE 5 O MAS AÑOS-SIN VARIEDAD Secano Ref:1700000007113255 Recinto:11-001-045-00008-003 Cultivo:62000 PASTOS PERMANENTES DE 5 O MAS AÑOS-SIN VARIEDAD Secano Ref:1700000007113267 Recinto:11-001-045-00009-036 Cultivo:62000 PASTOS PERMANENTES DE 5 O MAS AÑOS-SIN VARIEDAD Secano Ref:1700000007113265 Recinto:11-001-045-00009-038 Cultivo:62000 PASTOS PERMANENTES DE 5 O MAS AÑOS-SIN VARIEDAD Secano Ref:1700000007113287 Recinto:11-001-045-00009-042 Cultivo:62000 PASTOS PERMANENTES DE 5 O MAS AÑOS-SIN VARIEDAD Secano Ref:1700000007113346 Recinto:11-001-045-00009-044 Cultivo:66000 PASTO ARBOLADO DE 5 O MAS AÑOS-SIN VARIEDAD Secano Ref:1700000007113268 Recinto:11-001-045-00009-045 Cultivo:66000 PASTO ARBOLADO DE 5 O MAS AÑOS-SIN VARIEDAD Secano Ref:1700000007113283 Recinto:11-001-045-00009-046 Cultivo:66000 PASTO ARBOLADO DE 5 O MAS AÑOS-SIN VARIEDAD Secano Ref:1700000007113373 Recinto:11-001-045-00009-050 Cultivo:62000 PASTOS PERMANENTES DE 5 O MAS AÑOS-SIN VARIEDAD Secano Ref:1700000007113370 Recinto:11-001-045-00009-051 Cultivo:62000 PASTOS PERMANENTES DE 5 O MAS AÑOS-SIN VARIEDAD Secano Ref:1700000007113360 Recinto:11-001-045-00009-052 Cultivo:62000 PASTOS PERMANENTES DE 5 O MAS AÑOS-SIN VARIEDAD Secano
86103	Expediente sin compromisos vigentes.



<u>APELLIDOS Y NOMBRE / RAZÓN SOCIAL</u>	<u>NIF</u>	<u>EXPEDIENTE</u>	<u>SOLICITA AGRICULT. (3)</u>	<u>SOLICITA GANADER. (4)</u>	<u>ANUALIDAD DE PAGO</u>
RUIZ DE TERRY MARIA INMACULADA	****1698*	1232043	SI	NO	

**DATOS CONVERSIÓN****RESUMEN DE UNIDADES**

<u>Cód</u>	<u>GRUPO DE PAGO</u>	<u>Sup. Dec. Admisible (ha)</u>	<u>Sup. Comprometida (ha)</u>	<u>Sup. ajustada compromiso (1) (ha)</u>	<u>% sobredec.</u>	<u>SUP. PROPUESTA (ha)</u>	<u>Importe Declarado</u>	<u>Importe Topado</u>	<u>Importe Propuesto</u>	<u>Importe tras sobredec.</u>
	AGRICULTURA - SIN SUPERFICIE DETERMINADA	0,00		0,00	0,00	0,00	0,00	0,00	0,00	0,00
	<b>TOTAL</b>	0,00		0,00		0,00	0,00	0,00	0,00	0,00

**APLICACIÓN DE REDUCCIONES Y SANCIONES**

<u>AGRICULTURA</u>	<u>Importe Calculado</u>	<u>Importe prerreduc.</u>	<u>Admisibilidad y compromisos</u>	<u>Presentación tardía</u>	<u>Omisión declaración</u>	<u>Condicionabilidad</u>	<u>PROPUESTO</u>	<u>IMPORTE ( Euros )</u>		
								<u>FEADER (Eje 2)</u>	<u>MAPA</u>	<u>CAGPDS</u>
	0,00	0,00	0,00	0,00	0,00	0,00	0,00	0,00	0,00	0,00
							<b>TOTAL</b>	0,00	0,00	0,00

**DATOS AGRICULTURA****RESUMEN DE UNIDADES**

<u>Cód</u>	<u>GRUPO DE PAGO</u>	<u>Sup. Dec. Admisible (ha)</u>	<u>Sup. Comprometida (ha)</u>	<u>Sup. ajustada compromiso (1) (ha)</u>	<u>% sobredec.</u>	<u>SUP. PROPUESTA (ha)</u>	<u>Importe Declarado</u>	<u>Importe Topado</u>	<u>Importe Propuesto</u>	<u>Importe tras sobredec.</u>
	AGRICULTURA - SIN SUPERFICIE DETERMINADA	0,00		0,00	0,00	0,00	0,00	0,00	0,00	0,00
	<b>TOTAL</b>	0,00		0,00		0,00	0,00	0,00	0,00	0,00

**RESUMEN DE PAGOS**

<u>Propuesto</u>	<u>PROPUESTO</u>	<u>IMPORTE ( Euros )</u>		
		<u>FEADER (Eje 2)</u>	<u>MAPA</u>	<u>CAGPDS</u>
	0,00	0,00	0,00	0,00

**APLICACIÓN DE REDUCCIONES Y SANCIONES**

<u>Importe Calculado</u>	<u>Importe prerreduc.</u>	<u>Admisibilidad y compromisos</u>	<u>Presentación tardía</u>	<u>Omisión declaración</u>	<u>Condicionabilidad</u>	<u>PROPUESTO</u>	<u>IMPORTE ( Euros )</u>			
							<u>FEADER (Eje 2)</u>	<u>MAPA</u>	<u>CAGPDS</u>	
0,00	0,00	0,00	0,00	0,00	0,00	0,00	0,00	0,00	0,00	
						<b>TOTAL</b>	0,00	0,00	0,00	0,00

**INCIDENCIAS****INCIDENCIA DESCRIPCIÓN**

- 85031 Solicita recinto que no está comprometido para la operación.  
Ref:-772749 Recinto:11-006-087-00007-079 Cultivo:113000 OTROS FRUTALES-SIN VARIEDAD Secano
- 86103 Expediente sin compromisos vigentes.



<u>APELLIDOS Y NOMBRE / RAZÓN SOCIAL</u>	<u>NIF</u>	<u>EXPEDIENTE</u>	<u>SOLICITA AGRICULT. (3)</u>	<u>SOLICITA GANADER. (4)</u>	<u>ANUALIDAD DE PAGO</u>
RUIZ RUIZ JUAN CLEMENTE	****0555*	1211916	NO	SI	6ª

**DATOS CONVERSIÓN****IMPORTE POR ANUALIDAD**

	<u>2015</u>	<u>2016</u>	<u>2017</u>	<u>2018</u>	<u>2019</u>	<u>2020</u>	<u>2021</u>
<b>IMPORTE MÁXIMO SUBVENCIONABLE</b>	13.031,29 €	13.031,29 €	9.415,22 €	9.030,67 €	9.030,67 €	9.030,67 €	8.069,59 €
<b>IMPORTE MEDIO DE TRANSFERENCIA (€/ha)</b>	68,36 €	68,36 €	56,97 €	56,97 €	56,97 €	56,97 €	56,97 €

**RESUMEN DE UNIDADES**

<u>Cód</u>	<u>GRUPO DE PAGO</u>	<u>Sup. Dec. Admisible (ha)</u>	<u>Sup. Comprometida (ha)</u>	<u>Sup. ajustada compromiso (1) (ha)</u>	<u>% sobredec.</u>	<u>SUP. PROPUESTA (ha)</u>	<u>Importe Declarado</u>	<u>Importe Topado</u>	<u>Importe Propuesto</u>	<u>Importe tras sobredec.</u>
43	PASTOS ASOCIADOS A GANADERÍA ECOLÓGICA	151,49		141,65	0,00	141,65	9.446,43	8.069,61	8.069,61	8.069,61
<b>TOTAL</b>		151,49	158,52	141,65		141,65	9.446,43	8.069,61	8.069,61	8.069,61

**APLICACIÓN DE REDUCCIONES Y SANCIONES**

	<u>Importe Calculado</u>	<u>Importe prerreduc.</u>	<u>Admisibilidad y compromisos</u>	<u>Presentación tardía</u>	<u>Omisión declaración</u>	<u>Condicionabilidad</u>	<u>PROPUESTO</u>	<u>IMPORTE ( Euros )</u>		
								<u>FEADER (Eje 2)</u>	<u>MAPA</u>	<u>CAGPDS</u>
GANADERÍA	8.069,61	0,00	0,00	0,00	0,00	0,00	0,00	0,00	0,00	0,00
<b>TOTAL</b>							0,00	0,00	0,00	0,00

**RECINTOS PROPUESTOS**

<u>REE.</u>	<u>REFERENCIA SIGPAC</u>	<u>CULTIVO DESCRIPCIÓN CULTIVO</u>	<u>S/R</u>	<u>G.PAGO</u>	<u>PEND. MEDIA (%)</u>	<u>SUP. DEC. ADMISIBLE (ha)</u>	<u>SUP. COMPROM. (ha)</u>	<u>SUP. AJUSTADA COMPROM. (1) (ha)</u>	<u>SUP. CONV. SIGPAC (ha)</u>	<u>SUP. CERTIF. (ha)</u>	<u>SUP. CAMPO (ha)</u>	<u>SUP. CAMPO DETER. CULT. DECLARADO (ha)</u>	<u>SUP. DEC. REDUCIDA (ha)</u>	<u>SUP. PROPUESTA (ha)</u>
-801047	11-006-074-00015-00002	66000 PASTO ARBOLADO DE 5 O MAS AÑOS-SIN VARIEDAD	S	43	7,53	42,57	106,86	39,65		42,57			39,65	39,65
-801046	11-006-074-00015-00002	66000 PASTO ARBOLADO DE 5 O MAS AÑOS-SIN VARIEDAD	S	43	7,53	40,77	106,86	37,97		40,77			37,97	37,97
-173132	11-006-074-00015-00002	66000 PASTO ARBOLADO DE 5 O MAS AÑOS-SIN VARIEDAD	S	43	7,53	31,39	106,86	29,24		31,39			29,24	29,24
1700000006882183	11-006-001-00024-00005	65000 PASTO ARBUSTIVO DE 5 O MAS AÑOS-SIN VARIEDAD	S	43	27,47	0,10	0,10	0,10		0,10			0,10	0,10
1700000006882184	11-006-001-00024-00001	65000 PASTO ARBUSTIVO DE 5 O MAS AÑOS-SIN VARIEDAD	S	43	22,55	1,13	1,12	1,12		1,13			1,12	1,12
1700000006882198	11-006-001-00024-00008	65000 PASTO ARBUSTIVO DE 5 O MAS AÑOS-SIN VARIEDAD	S	43	31,20	5,78	5,78	5,78		5,78			5,78	5,78
1700000006882199	11-006-001-00025-00001	65000 PASTO ARBUSTIVO DE 5 O MAS AÑOS-SIN VARIEDAD	S	43	14,05	0,43	0,43	0,43		0,43			0,43	0,43
1700000006882200	11-006-001-00024-00006	65000 PASTO ARBUSTIVO DE 5 O MAS AÑOS-SIN VARIEDAD	S	43	23,34	0,35	0,35	0,35		0,35			0,35	0,35
1700000006882201	11-006-001-00024-00007	65000 PASTO ARBUSTIVO DE 5 O MAS AÑOS-SIN VARIEDAD	S	43	11,55	1,87	1,87	1,87		1,87			1,87	1,87
1700000006882202	11-006-001-00031-00001	64000 PASTIZAL DE 5 O MAS AÑOS-SIN VARIEDAD	S	43	11,50	0,34	0,34	0,34		0,34			0,34	0,34
1700000006882203	11-006-001-00031-00005	65000 PASTO ARBUSTIVO DE 5 O MAS AÑOS-SIN VARIEDAD	S	43	21,44	0,19	0,19	0,19		0,19			0,19	0,19
1700000006882204	11-006-001-00029-00012	65000 PASTO ARBUSTIVO DE 5 O MAS AÑOS-SIN VARIEDAD	S	43	16,07	0,04	0,04	0,04		0,04			0,04	0,04
1700000006882205	11-006-001-00029-00015	65000 PASTO ARBUSTIVO DE 5 O MAS AÑOS-SIN VARIEDAD	S	43	19,43	0,06	0,06	0,06		0,06			0,06	0,06
1700000006882207	11-006-001-00037-00001	64000 PASTIZAL DE 5 O MAS AÑOS-SIN VARIEDAD	S	43	18,63	6,85	6,85	6,85		6,85			6,85	6,85
1700000006882208	11-006-001-00031-00020	64000 PASTIZAL DE 5 O MAS AÑOS-SIN VARIEDAD	S	43	15,67	0,14	0,14	0,14		0,14			0,14	0,14
1700000006882210	11-006-072-00014-00002	64000 PASTIZAL DE 5 O MAS AÑOS-SIN VARIEDAD	S	43	12,25	2,55	2,55	2,55		2,55			2,55	2,55
1700000006882211	11-006-009-00106-00001	65000 PASTO ARBUSTIVO DE 5 O MAS AÑOS-SIN VARIEDAD	S	43	16,66	0,03	0,03	0,03		0,09			0,03	0,03
1700000006882212	11-006-072-00014-00011	66000 PASTO ARBOLADO DE 5 O MAS AÑOS-SIN VARIEDAD	S	43	8,81	5,58	5,27	5,27		6,20			5,27	5,27
1700000006882215	11-006-072-00015-00007	66000 PASTO ARBOLADO DE 5 O MAS AÑOS-SIN VARIEDAD	S	43	7,14	10,99	9,34	9,34		10,99			9,34	9,34
1700000006882218	11-006-072-00014-00004	66000 PASTO ARBOLADO DE 5 O MAS AÑOS-SIN VARIEDAD	S	43	13,20	0,10	0,10	0,10		0,22			0,10	0,10
1700000006882219	11-006-074-00033-00001	66000 PASTO ARBOLADO DE 5 O MAS AÑOS-SIN VARIEDAD	S	43	5,95	0,11	0,11	0,11	0,11	0,15			0,11	0,11
1700000006882223	11-006-074-00011-00001	65000 PASTO ARBUSTIVO DE 5 O MAS AÑOS-SIN VARIEDAD	S	43	11,04	0,12	0,12	0,12		0,27			0,12	0,12

**DATOS GANADERÍA****RESUMEN DE UNIDADES**

<u>Cód</u>	<u>GRUPO DE PAGO</u>	<u>Sup. Dec. Admisible (ha)</u>	<u>Sup. Comprometida (ha)</u>	<u>Sup. ajustada compromiso (1) (ha)</u>	<u>% sobredec.</u>	<u>SUP. PROPUESTA (ha)</u>	<u>Importe Declarado</u>	<u>Importe Topado</u>	<u>Importe Propuesto</u>	<u>Importe tras sobredec.</u>
43	PASTOS ASOCIADOS A GANADERÍA ECOLÓGICA	151,49		141,65	0,00	141,65	9.446,43	8.069,61	8.069,61	8.069,61
<b>TOTAL</b>		151,49	158,52	141,65		141,65	9.446,43	8.069,61	8.069,61	8.069,61

**RESUMEN DE PAGOS**

<u>IMPORTE ( Euros )</u>				
	<u>PROPUESTO</u>	<u>FEADER (Eje 2)</u>	<u>MAPA</u>	<u>CAGPDS</u>
Propuesto	0,00	0,00	0,00	0,00

(1) Superficie declarada admisible ajustada con la superficie comprometida.  
(2) Factor de penalización valorando el alcance para el tipo de compromiso.  
(3) Solicita agricultura y tiene compromisos vigentes.  
(4) Solicita ganadería y tiene compromisos vigentes.

**APLICACIÓN DE REDUCCIONES Y SANCIONES**

Importe Calculado	Importe prereduc.	Admisibilidad y compromisos	Presentación tardía	Omisión declaración	Condicionalidad	IMPORTE ( Euros )			
						PROPUESTO	FEADER (Eje 2)	MAPA	CAGPDS
8.069,61	0,00	0,00	0,00	0,00	0,00	0,00	0,00	0,00	0,00
<b>TOTAL</b>						0,00	0,00	0,00	0,00

**Datos considerados para el Cálculo de la Carga Ganadera mínima y máxima del expediente**

Explotación	Especie	Inscrito en Sipea y Admisible	Censo Medio Animales	Ugm Calculada para CG Mínima	Ugm Calculada para CG Máxima
ES110060000436	BOVINA	SI	149,37	119,48	119,48
ES110060000436	CABALLAR	NO	4,45	0,00	4,45
				119,48	123,93

Superficie determinada para Cálculo Carga Ganadera Mínima: 208,96 ha

Superficie determinada para Cálculo Carga Ganadera Máxima: 259,22 ha

Carga Ganadera Mínima Expediente: 0,57 ugm/ha

Carga Ganadera Máxima Expediente: 0,48 ugm/ha

**Recintos Determinados para el Cálculo de Carga Ganadera Mínima**

REF.	REFERENCIA SIGPAC	CULTIVO	DESCRIPCIÓN CULTIVO	S/R	SUP. PROPUESTA (ha)
-801047	11-006-074-00015-00002	66000	PASTO ARBOLADO DE 5 O MAS AÑOS-SIN VARIEDAD	S	38,84
-801046	11-006-074-00015-00002	66000	PASTO ARBOLADO DE 5 O MAS AÑOS-SIN VARIEDAD	S	37,20
-730977	11-006-001-00035-00002	65000	PASTO ARBUSTIVO DE 5 O MAS AÑOS-SIN VARIEDAD	S	0,74
-173132	11-006-074-00015-00002	66000	PASTO ARBOLADO DE 5 O MAS AÑOS-SIN VARIEDAD	S	28,64
-144891	11-006-001-00035-00005	65000	PASTO ARBUSTIVO DE 5 O MAS AÑOS-SIN VARIEDAD	S	0,12
4181369	11-006-001-00024-00012	65000	PASTO ARBUSTIVO DE 5 O MAS AÑOS-SIN VARIEDAD	S	0,04
4181507	11-006-001-00037-00014	65000	PASTO ARBUSTIVO DE 5 O MAS AÑOS-SIN VARIEDAD	S	0,06
1700000006882166	11-006-001-00021-00002	65000	PASTO ARBUSTIVO DE 5 O MAS AÑOS-SIN VARIEDAD	S	0,82
1700000006882172	11-006-072-00014-00008	24902	BARBECHO SIN PRODUCCIÓN-CON CUBIERTA VEGETAL	R	0,67
1700000006882177	11-017-017-00005-00037	65000	PASTO ARBUSTIVO DE 5 O MAS AÑOS-SIN VARIEDAD	S	0,96
1700000006882178	11-017-017-00005-00036	65000	PASTO ARBUSTIVO DE 5 O MAS AÑOS-SIN VARIEDAD	S	0,30
1700000006882179	11-017-018-00055-00002	65000	PASTO ARBUSTIVO DE 5 O MAS AÑOS-SIN VARIEDAD	S	0,49
1700000006882180	11-017-018-00049-00003	65000	PASTO ARBUSTIVO DE 5 O MAS AÑOS-SIN VARIEDAD	S	0,09
1700000006882181	11-017-018-00067-00006	65000	PASTO ARBUSTIVO DE 5 O MAS AÑOS-SIN VARIEDAD	S	0,08
1700000006882182	11-017-018-00067-00002	65000	PASTO ARBUSTIVO DE 5 O MAS AÑOS-SIN VARIEDAD	S	0,37
1700000006882183	11-006-001-00024-00005	65000	PASTO ARBUSTIVO DE 5 O MAS AÑOS-SIN VARIEDAD	S	0,10
1700000006882184	11-006-001-00024-00001	65000	PASTO ARBUSTIVO DE 5 O MAS AÑOS-SIN VARIEDAD	S	1,13
1700000006882185	11-010-016-00012-00009	64000	PASTIZAL DE 5 O MAS AÑOS-SIN VARIEDAD	S	0,06
1700000006882186	11-010-017-00028-00002	66000	PASTO ARBOLADO DE 5 O MAS AÑOS-SIN VARIEDAD	S	0,60
1700000006882187	11-010-017-00028-00009	65000	PASTO ARBUSTIVO DE 5 O MAS AÑOS-SIN VARIEDAD	S	0,97
1700000006882188	11-010-017-00028-00010	66000	PASTO ARBOLADO DE 5 O MAS AÑOS-SIN VARIEDAD	S	14,10
1700000006882189	11-010-016-00001-00007	66000	PASTO ARBOLADO DE 5 O MAS AÑOS-SIN VARIEDAD	S	0,16
1700000006882190	11-010-016-00007-00003	65000	PASTO ARBUSTIVO DE 5 O MAS AÑOS-SIN VARIEDAD	S	0,03
1700000006882191	11-010-016-00012-00007	64000	PASTIZAL DE 5 O MAS AÑOS-SIN VARIEDAD	S	0,48
1700000006882192	11-006-001-00029-00014	65000	PASTO ARBUSTIVO DE 5 O MAS AÑOS-SIN VARIEDAD	S	0,08
1700000006882193	11-010-016-00012-00008	64000	PASTIZAL DE 5 O MAS AÑOS-SIN VARIEDAD	S/R	0,09
1700000006882194	11-010-017-00028-00024	64000	PASTIZAL DE 5 O MAS AÑOS-SIN VARIEDAD	S	1,43
1700000006882195	11-017-017-00005-00025	65000	PASTO ARBUSTIVO DE 5 O MAS AÑOS-SIN VARIEDAD	S	0,05
1700000006882197	11-006-001-00029-00010	65000	PASTO ARBUSTIVO DE 5 O MAS AÑOS-SIN VARIEDAD	S	0,15
1700000006882198	11-006-001-00024-00008	65000	PASTO ARBUSTIVO DE 5 O MAS AÑOS-SIN VARIEDAD	S	5,78
1700000006882199	11-006-001-00025-00001	65000	PASTO ARBUSTIVO DE 5 O MAS AÑOS-SIN VARIEDAD	S	0,43
1700000006882200	11-006-001-00024-00006	65000	PASTO ARBUSTIVO DE 5 O MAS AÑOS-SIN VARIEDAD	S	0,35
1700000006882201	11-006-001-00024-00007	65000	PASTO ARBUSTIVO DE 5 O MAS AÑOS-SIN VARIEDAD	S	1,87
1700000006882202	11-006-001-00031-00001	64000	PASTIZAL DE 5 O MAS AÑOS-SIN VARIEDAD	S	0,34
1700000006882203	11-006-001-00031-00005	65000	PASTO ARBUSTIVO DE 5 O MAS AÑOS-SIN VARIEDAD	S	0,19
1700000006882204	11-006-001-00029-00012	65000	PASTO ARBUSTIVO DE 5 O MAS AÑOS-SIN VARIEDAD	S	0,04
1700000006882205	11-006-001-00029-00015	65000	PASTO ARBUSTIVO DE 5 O MAS AÑOS-SIN VARIEDAD	S	0,06
1700000006882207	11-006-001-00037-00001	64000	PASTIZAL DE 5 O MAS AÑOS-SIN VARIEDAD	S	6,85
1700000006882208	11-006-001-00031-00020	64000	PASTIZAL DE 5 O MAS AÑOS-SIN VARIEDAD	S	0,14
1700000006882210	11-006-072-00014-00002	64000	PASTIZAL DE 5 O MAS AÑOS-SIN VARIEDAD	S	2,55
1700000006882211	11-006-009-00106-00001	65000	PASTO ARBUSTIVO DE 5 O MAS AÑOS-SIN VARIEDAD	S	0,03

(1) Superficie declarada admisible ajustada con la superficie comprometida.

(2) Factor de penalización valorando el alcance para el tipo de compromiso.

(3) Solicita agricultura y tiene compromisos vigentes.

(4) Solicita ganadería y tiene compromisos vigentes.

**Datos considerados para el Cálculo de la Carga Ganadera mínima y máxima del expediente****Recintos Determinados para el Cálculo de Garga Ganadera Mínima**

<b>REF.</b>	<b>REFERENCIA SIGPAC</b>	<b>CULTIVO DESCRIPCIÓN CULTIVO</b>	<b>S/R</b>	<b>SUP. PROPUESTA (ha)</b>
170000006882212	11-006-072-00014-00011	66000 PASTO ARBOLADO DE 5 O MAS AÑOS-SIN VARIEDAD	S	5,58
170000006882213	11-006-001-00021-00003	65000 PASTO ARBUSTIVO DE 5 O MAS AÑOS-SIN VARIEDAD	S	0,46
170000006882214	11-006-072-00015-00006	65000 PASTO ARBUSTIVO DE 5 O MAS AÑOS-SIN VARIEDAD	S	1,59
170000006882215	11-006-072-00015-00007	66000 PASTO ARBOLADO DE 5 O MAS AÑOS-SIN VARIEDAD	S	10,99
170000006882218	11-006-072-00014-00004	66000 PASTO ARBOLADO DE 5 O MAS AÑOS-SIN VARIEDAD	S	0,10
170000006882219	11-006-074-00033-00001	66000 PASTO ARBOLADO DE 5 O MAS AÑOS-SIN VARIEDAD	S	0,11
170000006882221	11-006-074-00015-00002	66000 PASTO ARBOLADO DE 5 O MAS AÑOS-SIN VARIEDAD	S	10,04
170000006882223	11-006-074-00011-00001	65000 PASTO ARBUSTIVO DE 5 O MAS AÑOS-SIN VARIEDAD	S	0,12
170000006882224	11-006-079-00004-00006	65000 PASTO ARBUSTIVO DE 5 O MAS AÑOS-SIN VARIEDAD	S	0,14
170000006882225	11-006-079-00004-00005	65000 PASTO ARBUSTIVO DE 5 O MAS AÑOS-SIN VARIEDAD	S	4,87
170000006882226	11-006-079-00002-00001	66000 PASTO ARBOLADO DE 5 O MAS AÑOS-SIN VARIEDAD	S	17,31
170000006882227	11-010-015-00018-00005	65000 PASTO ARBUSTIVO DE 5 O MAS AÑOS-SIN VARIEDAD	S	1,85
170000006882229	11-010-015-00018-00004	65000 PASTO ARBUSTIVO DE 5 O MAS AÑOS-SIN VARIEDAD	S	7,10
170000006882230	11-010-015-00016-00002	65000 PASTO ARBUSTIVO DE 5 O MAS AÑOS-SIN VARIEDAD	S	1,05
170000006882231	11-006-079-00004-00007	65000 PASTO ARBUSTIVO DE 5 O MAS AÑOS-SIN VARIEDAD	S	0,17

**Recintos Determinados para el Cálculo de Garga Ganadera Máxima**

<b>REF.</b>	<b>REFERENCIA SIGPAC</b>	<b>CULTIVO DESCRIPCIÓN CULTIVO</b>	<b>S/R</b>	<b>SUP. PROPUESTA (ha)</b>
-801047	11-006-074-00015-00002	66000 PASTO ARBOLADO DE 5 O MAS AÑOS-SIN VARIEDAD	S	42,56
-801046	11-006-074-00015-00002	66000 PASTO ARBOLADO DE 5 O MAS AÑOS-SIN VARIEDAD	S	40,76
-730977	11-006-001-00035-00002	65000 PASTO ARBUSTIVO DE 5 O MAS AÑOS-SIN VARIEDAD	S	0,74
-716156	11-006-001-00037-00009	24902 BARBECHO SIN PRODUCCIÓN-CON CUBIERTA VEGETAL	S	2,55
-512693	11-006-001-00037-00015	24902 BARBECHO SIN PRODUCCIÓN-CON CUBIERTA VEGETAL	S	4,93
-173132	11-006-074-00015-00002	66000 PASTO ARBOLADO DE 5 O MAS AÑOS-SIN VARIEDAD	S	31,38
-144891	11-006-001-00035-00005	65000 PASTO ARBUSTIVO DE 5 O MAS AÑOS-SIN VARIEDAD	S	0,12
-140598	11-006-072-00014-00021	24902 BARBECHO SIN PRODUCCIÓN-CON CUBIERTA VEGETAL	R	0,10
-140595	11-006-001-00024-00013	24901 BARBECHO SIN PRODUCCIÓN-SIN CUBIERTA VEGETAL	S	0,34
4181369	11-006-001-00024-00012	65000 PASTO ARBUSTIVO DE 5 O MAS AÑOS-SIN VARIEDAD	S	0,04
4181507	11-006-001-00037-00014	65000 PASTO ARBUSTIVO DE 5 O MAS AÑOS-SIN VARIEDAD	S	0,06
4182059	11-006-072-00014-00019	24902 BARBECHO SIN PRODUCCIÓN-CON CUBIERTA VEGETAL	S	0,09
4195760	11-010-015-00017-00002	64000 PASTIZAL DE 5 O MAS AÑOS-SIN VARIEDAD	S	0,72
4773969	11-006-001-00025-00007	24901 BARBECHO SIN PRODUCCIÓN-SIN CUBIERTA VEGETAL	S	6,84
170000006882166	11-006-001-00021-00002	65000 PASTO ARBUSTIVO DE 5 O MAS AÑOS-SIN VARIEDAD	S	0,82
170000006882171	11-006-001-00024-00002	24901 BARBECHO SIN PRODUCCIÓN-SIN CUBIERTA VEGETAL	S	0,99
170000006882172	11-006-072-00014-00008	24902 BARBECHO SIN PRODUCCIÓN-CON CUBIERTA VEGETAL	R	0,67
170000006882177	11-017-017-00005-00037	65000 PASTO ARBUSTIVO DE 5 O MAS AÑOS-SIN VARIEDAD	S	0,96
170000006882178	11-017-017-00005-00036	65000 PASTO ARBUSTIVO DE 5 O MAS AÑOS-SIN VARIEDAD	S	0,30
170000006882179	11-017-018-00055-00002	65000 PASTO ARBUSTIVO DE 5 O MAS AÑOS-SIN VARIEDAD	S	0,49
170000006882180	11-017-018-00049-00003	65000 PASTO ARBUSTIVO DE 5 O MAS AÑOS-SIN VARIEDAD	S	0,09
170000006882181	11-017-018-00067-00006	65000 PASTO ARBUSTIVO DE 5 O MAS AÑOS-SIN VARIEDAD	S	0,08
170000006882182	11-017-018-00067-00002	65000 PASTO ARBUSTIVO DE 5 O MAS AÑOS-SIN VARIEDAD	S	0,37
170000006882183	11-006-001-00024-00005	65000 PASTO ARBUSTIVO DE 5 O MAS AÑOS-SIN VARIEDAD	S	0,10
170000006882184	11-006-001-00024-00001	65000 PASTO ARBUSTIVO DE 5 O MAS AÑOS-SIN VARIEDAD	S	1,13
170000006882185	11-010-016-00012-00009	64000 PASTIZAL DE 5 O MAS AÑOS-SIN VARIEDAD	S	0,06
170000006882186	11-010-017-00028-00002	66000 PASTO ARBOLADO DE 5 O MAS AÑOS-SIN VARIEDAD	S	0,60
170000006882187	11-010-017-00028-00009	65000 PASTO ARBUSTIVO DE 5 O MAS AÑOS-SIN VARIEDAD	S	0,97
170000006882188	11-010-017-00028-00010	66000 PASTO ARBOLADO DE 5 O MAS AÑOS-SIN VARIEDAD	S	14,10
170000006882189	11-010-016-00001-00007	66000 PASTO ARBOLADO DE 5 O MAS AÑOS-SIN VARIEDAD	S	0,16
170000006882190	11-010-016-00007-00003	65000 PASTO ARBUSTIVO DE 5 O MAS AÑOS-SIN VARIEDAD	S	0,03
170000006882191	11-010-016-00012-00007	64000 PASTIZAL DE 5 O MAS AÑOS-SIN VARIEDAD	S	0,48
170000006882192	11-006-001-00029-00014	65000 PASTO ARBUSTIVO DE 5 O MAS AÑOS-SIN VARIEDAD	S	0,08
170000006882193	11-010-016-00012-00008	64000 PASTIZAL DE 5 O MAS AÑOS-SIN VARIEDAD	S	0,09
170000006882194	11-010-017-00028-00024	64000 PASTIZAL DE 5 O MAS AÑOS-SIN VARIEDAD	S	1,43
170000006882195	11-017-017-00005-00025	65000 PASTO ARBUSTIVO DE 5 O MAS AÑOS-SIN VARIEDAD	S	0,05
170000006882197	11-006-001-00029-00010	65000 PASTO ARBUSTIVO DE 5 O MAS AÑOS-SIN VARIEDAD	S	0,15
170000006882198	11-006-001-00024-00008	65000 PASTO ARBUSTIVO DE 5 O MAS AÑOS-SIN VARIEDAD	S	5,78
170000006882199	11-006-001-00025-00001	65000 PASTO ARBUSTIVO DE 5 O MAS AÑOS-SIN VARIEDAD	S	0,43

**Datos considerados para el Cálculo de la Carga Ganadera mínima y máxima del expediente****Recintos Determinados para el Cálculo de Garga Ganadera Máxima**

<u>REF.</u>	<u>REFERENCIA SIGPAC</u>	<u>CULTIVO</u>	<u>DESCRIPCIÓN CULTIVO</u>	<u>S/R</u>	<u>SUP. PROPUESTA (ha)</u>
170000006882200	11-006-001-00024-00006	65000	PASTO ARBUSTIVO DE 5 O MAS AÑOS-SIN VARIEDAD	S	0,35
170000006882201	11-006-001-00024-00007	65000	PASTO ARBUSTIVO DE 5 O MAS AÑOS-SIN VARIEDAD	S	1,87
170000006882202	11-006-001-00031-00001	64000	PASTIZAL DE 5 O MAS AÑOS-SIN VARIEDAD	S	0,34
170000006882203	11-006-001-00031-00005	65000	PASTO ARBUSTIVO DE 5 O MAS AÑOS-SIN VARIEDAD	S	0,19
170000006882204	11-006-001-00029-00012	65000	PASTO ARBUSTIVO DE 5 O MAS AÑOS-SIN VARIEDAD	S	0,04
170000006882205	11-006-001-00029-00015	65000	PASTO ARBUSTIVO DE 5 O MAS AÑOS-SIN VARIEDAD	S	0,06
170000006882207	11-006-001-00037-00001	64000	PASTIZAL DE 5 O MAS AÑOS-SIN VARIEDAD	S	6,85
170000006882208	11-006-001-00031-00020	64000	PASTIZAL DE 5 O MAS AÑOS-SIN VARIEDAD	S	0,14
170000006882210	11-006-072-00014-00002	64000	PASTIZAL DE 5 O MAS AÑOS-SIN VARIEDAD	S	2,55
170000006882211	11-006-009-00106-00001	65000	PASTO ARBUSTIVO DE 5 O MAS AÑOS-SIN VARIEDAD	S	0,03
170000006882212	11-006-072-00014-00011	66000	PASTO ARBOLADO DE 5 O MAS AÑOS-SIN VARIEDAD	S	5,58
170000006882213	11-006-001-00021-00003	65000	PASTO ARBUSTIVO DE 5 O MAS AÑOS-SIN VARIEDAD	S	0,46
170000006882214	11-006-072-00015-00006	65000	PASTO ARBUSTIVO DE 5 O MAS AÑOS-SIN VARIEDAD	S	1,59
170000006882215	11-006-072-00015-00007	66000	PASTO ARBOLADO DE 5 O MAS AÑOS-SIN VARIEDAD	S	10,99
170000006882218	11-006-072-00014-00004	66000	PASTO ARBOLADO DE 5 O MAS AÑOS-SIN VARIEDAD	S	0,10
170000006882219	11-006-074-00033-00001	66000	PASTO ARBOLADO DE 5 O MAS AÑOS-SIN VARIEDAD	S	0,11
170000006882220	11-006-001-00024-00010	24901	BARBECHO SIN PRODUCCIÓN-SIN CUBIERTA VEGETAL	S	22,73
170000006882221	11-006-074-00015-00002	66000	PASTO ARBOLADO DE 5 O MAS AÑOS-SIN VARIEDAD	S	10,99
170000006882223	11-006-074-00011-00001	65000	PASTO ARBUSTIVO DE 5 O MAS AÑOS-SIN VARIEDAD	S	0,12
170000006882224	11-006-079-00004-00006	65000	PASTO ARBUSTIVO DE 5 O MAS AÑOS-SIN VARIEDAD	S	0,14
170000006882225	11-006-079-00004-00005	65000	PASTO ARBUSTIVO DE 5 O MAS AÑOS-SIN VARIEDAD	S	4,87
170000006882226	11-006-079-00002-00001	66000	PASTO ARBOLADO DE 5 O MAS AÑOS-SIN VARIEDAD	S	17,31
170000006882227	11-010-015-00018-00005	65000	PASTO ARBUSTIVO DE 5 O MAS AÑOS-SIN VARIEDAD	S	1,85
170000006882229	11-010-015-00018-00004	65000	PASTO ARBUSTIVO DE 5 O MAS AÑOS-SIN VARIEDAD	S	7,10
170000006882230	11-010-015-00016-00002	65000	PASTO ARBUSTIVO DE 5 O MAS AÑOS-SIN VARIEDAD	S	1,05
170000006882231	11-006-079-00004-00007	65000	PASTO ARBUSTIVO DE 5 O MAS AÑOS-SIN VARIEDAD	S	0,17

**Incidencias de carga ganadera****INCIDENCIA DESCRIPCIÓN**

- 224 La superficie de cruce total de productos de la agrupación Pastos permanentes sobre un mismo recinto en una misma solicitud, no puede superar la superficie total admisible de pastos.  
Ref.-801047 Recinto:11-006-074-00015-002 Cultivo:66000 PASTO ARBOLADO DE 5 O MAS AÑOS-SIN VARIEDAD Secano Superficie admisible de pastos del recinto según SIGPAC.:12572 Suma de superficies de cruce netas declaradas para este recinto por el solicitante.:12573 Exceso de superficie (Hectáreas):0,01  
Ref.-801046 Recinto:11-006-074-00015-002 Cultivo:66000 PASTO ARBOLADO DE 5 O MAS AÑOS-SIN VARIEDAD Secano Superficie admisible de pastos del recinto según SIGPAC.:12572 Suma de superficies de cruce netas declaradas para este recinto por el solicitante.:12573 Exceso de superficie (Hectáreas):0,01  
Ref.-173132 Recinto:11-006-074-00015-002 Cultivo:66000 PASTO ARBOLADO DE 5 O MAS AÑOS-SIN VARIEDAD Secano Superficie admisible de pastos del recinto según SIGPAC.:12572 Suma de superficies de cruce netas declaradas para este recinto por el solicitante.:12573 Exceso de superficie (Hectáreas):0,01  
Ref:170000006882221 Recinto:11-006-074-00015-002 Cultivo:66000 PASTO ARBOLADO DE 5 O MAS AÑOS-SIN VARIEDAD Secano Superficie admisible de pastos del recinto según SIGPAC.:12572 Suma de superficies de cruce netas declaradas para este recinto por el solicitante.:12573 Exceso de superficie (Hectáreas):0,01
- 85042 No inscrito en un organismo de control y certificación ecológico (artículo 5-1 e), Orden 26 mayo 2015)  
Explotación:ES11006000436 Especie:CABALLAR

**INCIDENCIAS****INCIDENCIA DESCRIPCIÓN**

- 224 La superficie de cruce total de productos de la agrupación Pastos permanentes sobre un mismo recinto en una misma solicitud, no puede superar la superficie total admisible de pastos.  
Ref.-173132 Recinto:11-006-074-00015-002 Cultivo:66000 PASTO ARBOLADO DE 5 O MAS AÑOS-SIN VARIEDAD Secano Superficie admisible de pastos del recinto según SIGPAC.:12572 Suma de superficies de cruce netas declaradas para este recinto por el solicitante.:12573 Exceso de superficie (Hectáreas):0,01  
Ref.-801047 Recinto:11-006-074-00015-002 Cultivo:66000 PASTO ARBOLADO DE 5 O MAS AÑOS-SIN VARIEDAD Secano Superficie admisible de pastos del recinto según SIGPAC.:12572 Suma de superficies de cruce netas declaradas para este recinto por el solicitante.:12573 Exceso de superficie (Hectáreas):0,01  
Ref.-801046 Recinto:11-006-074-00015-002 Cultivo:66000 PASTO ARBOLADO DE 5 O MAS AÑOS-SIN VARIEDAD Secano Superficie admisible de pastos del recinto según SIGPAC.:12572 Suma de superficies de cruce netas declaradas para este recinto por el solicitante.:12573 Exceso de superficie (Hectáreas):0,01
- 85030 Expediente que no renueva el 80% del número de unidades comprometidas.  
Sup. Determinada:141,65 Sup. Máx. Comprometida:190,62
- 85031 Solicita recinto que no está comprometido para la operación.

Ref:1700000006882166 Recinto:11-006-001-00021-002 Cultivo:65000 PASTO ARBUSTIVO DE 5 O MAS AÑOS-SIN VARIEDAD Secano  
Ref:1700000006882213 Recinto:11-006-001-00021-003 Cultivo:65000 PASTO ARBUSTIVO DE 5 O MAS AÑOS-SIN VARIEDAD Secano  
Ref:4181369 Recinto:11-006-001-00024-012 Cultivo:65000 PASTO ARBUSTIVO DE 5 O MAS AÑOS-SIN VARIEDAD Secano  
Ref:1700000006882197 Recinto:11-006-001-00029-010 Cultivo:65000 PASTO ARBUSTIVO DE 5 O MAS AÑOS-SIN VARIEDAD Secano  
Ref:1700000006882192 Recinto:11-006-001-00029-014 Cultivo:65000 PASTO ARBUSTIVO DE 5 O MAS AÑOS-SIN VARIEDAD Secano  
Ref:144891 Recinto:11-006-001-00035-005 Cultivo:65000 PASTO ARBUSTIVO DE 5 O MAS AÑOS-SIN VARIEDAD Secano  
Ref:4181507 Recinto:11-006-001-00037-014 Cultivo:65000 PASTO ARBUSTIVO DE 5 O MAS AÑOS-SIN VARIEDAD Secano  
Ref:1700000006882214 Recinto:11-006-072-00015-006 Cultivo:65000 PASTO ARBUSTIVO DE 5 O MAS AÑOS-SIN VARIEDAD Secano  
Ref:1700000006882225 Recinto:11-006-079-00004-005 Cultivo:65000 PASTO ARBUSTIVO DE 5 O MAS AÑOS-SIN VARIEDAD Secano  
Ref:1700000006882224 Recinto:11-006-079-00004-006 Cultivo:65000 PASTO ARBUSTIVO DE 5 O MAS AÑOS-SIN VARIEDAD Secano  
Ref:1700000006882231 Recinto:11-006-079-00004-007 Cultivo:65000 PASTO ARBUSTIVO DE 5 O MAS AÑOS-SIN VARIEDAD Secano

85042 No inscrito en un organismo de control y certificación ecológico (artículo 5-1 e), Orden 26 mayo 2015)

Explotación:ES110060000436 Especie:CABALLAR





<u>APELLIDOS Y NOMBRE / RAZÓN SOCIAL</u>	<u>NIF</u>	<u>EXPEDIENTE</u>	<u>SOLICITA AGRICULT. (3)</u>	<u>SOLICITA GANADER. (4)</u>	<u>ANUALIDAD DE PAGO</u>
SOCIEDAD AGRICOLA LAS TRES ENCINAS S.L.	****9059*	1223721	SI	NO	

**DATOS CONVERSIÓN****RESUMEN DE UNIDADES**

<u>Cód</u>	<u>GRUPO DE PAGO</u>	<u>Sup. Dec. Admisible (ha)</u>	<u>Sup. Comprometida (ha)</u>	<u>Sup. ajustada compromiso (1) (ha)</u>	<u>% sobredec.</u>	<u>SUP. PROPUESTA (ha)</u>	<u>Importe Declarado</u>	<u>Importe Topado</u>	<u>Importe Propuesto</u>	<u>Importe tras sobredec.</u>
	AGRICULTURA - SIN SUPERFICIE DETERMINADA	0,00		0,00	0,00	0,00	0,00	0,00	0,00	0,00
	<b>TOTAL</b>	0,00		0,00		0,00	0,00	0,00	0,00	0,00

**APLICACIÓN DE REDUCCIONES Y SANCIONES**

<u>AGRICULTURA</u>	<u>Importe Calculado</u>	<u>Importe prerreduc.</u>	<u>Admisibilidad y compromisos</u>	<u>Presentación tardía</u>	<u>Omisión declaración</u>	<u>Condicionabilidad</u>	<u>PROPUESTO</u>	<u>IMPORTE ( Euros )</u>		
								<u>FEADER (Eje 2)</u>	<u>MAPA</u>	<u>CAGPDS</u>
	0,00	0,00	0,00	0,00	0,00	0,00	0,00	0,00	0,00	0,00
							<b>TOTAL</b>	0,00	0,00	0,00

**DATOS AGRICULTURA****RESUMEN DE UNIDADES**

<u>Cód</u>	<u>GRUPO DE PAGO</u>	<u>Sup. Dec. Admisible (ha)</u>	<u>Sup. Comprometida (ha)</u>	<u>Sup. ajustada compromiso (1) (ha)</u>	<u>% sobredec.</u>	<u>SUP. PROPUESTA (ha)</u>	<u>Importe Declarado</u>	<u>Importe Topado</u>	<u>Importe Propuesto</u>	<u>Importe tras sobredec.</u>
	AGRICULTURA - SIN SUPERFICIE DETERMINADA	0,00		0,00	0,00	0,00	0,00	0,00	0,00	0,00
	<b>TOTAL</b>	0,00		0,00		0,00	0,00	0,00	0,00	0,00

**RESUMEN DE PAGOS**

<u>Propuesto</u>	<u>PROPUESTO</u>	<u>IMPORTE ( Euros )</u>		
		<u>FEADER (Eje 2)</u>	<u>MAPA</u>	<u>CAGPDS</u>
	0,00	0,00	0,00	0,00

**APLICACIÓN DE REDUCCIONES Y SANCIONES**

<u>Importe Calculado</u>	<u>Importe prerreduc.</u>	<u>Admisibilidad y compromisos</u>	<u>Presentación tardía</u>	<u>Omisión declaración</u>	<u>Condicionabilidad</u>	<u>PROPUESTO</u>	<u>IMPORTE ( Euros )</u>			
							<u>FEADER (Eje 2)</u>	<u>MAPA</u>	<u>CAGPDS</u>	
0,00	0,00	0,00	0,00	0,00	0,00	0,00	0,00	0,00	0,00	
						<b>TOTAL</b>	0,00	0,00	0,00	0,00

**INCIDENCIAS****INCIDENCIA DESCRIPCIÓN**

- 85031 Solicita recinto que no está comprometido para la operación.  
Ref:1700000006772896 Recinto:11-020-135-00088-002 Cultivo:60142 ALFALFA-GILBOA Regadío
- 86103 Expediente sin compromisos vigentes.



<u>APELLIDOS Y NOMBRE / RAZÓN SOCIAL</u>	<u>NIF</u>	<u>EXPEDIENTE</u>	<u>SOLICITA AGRICULT. (3)</u>	<u>SOLICITA GANADER. (4)</u>	<u>ANUALIDAD DE PAGO</u>
VILLALBA ALCAIDE HNOS. C.B.	****9850*	1190258	NO	SI	6ª

**DATOS CONVERSIÓN****IMPORTE POR ANUALIDAD**

	<u>2015</u>	<u>2016</u>	<u>2017</u>	<u>2018</u>	<u>2019</u>	<u>2020</u>	<u>2021</u>
<b>IMPORTE MÁXIMO SUBVENCIONABLE</b>	5.727,50 €	5.727,50 €	4.703,91 €	4.662,84 €	4.652,98 €	4.652,98 €	79,69 €
<b>IMPORTE MEDIO DE TRANSFERENCIA (€/ha)</b>	98,58 €	98,58 €	82,15 €	82,15 €	82,15 €	82,15 €	82,15 €

**RESUMEN DE UNIDADES**

<u>Cód</u>	<u>GRUPO DE PAGO</u>	<u>Sup. Dec. Admisible (ha)</u>	<u>Sup. Comprometida (ha)</u>	<u>Sup. ajustada compromiso (1) (ha)</u>	<u>% sobredec.</u>	<u>SUP. PROPUESTA (ha)</u>	<u>Importe Declarado</u>	<u>Importe Topado</u>	<u>Importe Propuesto</u>	<u>Importe tras sobredec.</u>
43	PASTOS ASOCIADOS A GANADERÍA ECOLÓGICA	0,97		0,97	0,00	0,97	79,69	79,69	79,69	79,69
	<b>TOTAL</b>	0,97	56,64	0,97		0,97	79,69	79,69	79,69	79,69

**APLICACIÓN DE REDUCCIONES Y SANCIONES**

	<u>Importe Calculado</u>	<u>Importe prerreduc.</u>	<u>Admisibilidad y compromisos</u>	<u>Presentación tardía</u>	<u>Omisión declaración</u>	<u>Condicionabilidad</u>	<u>PROPUESTO</u>	<u>IMPORTE ( Euros )</u>			
								<u>FEADER (Eje 2)</u>	<u>MAPA</u>	<u>CAGPDS</u>	
GANADERÍA	79,69	0,00	0,00	0,00	0,00	0,00	0,00	0,00	0,00	0,00	
							<b>TOTAL</b>	0,00	0,00	0,00	0,00

**RECINTOS PROPUESTOS**

<u>REE.</u>	<u>REFERENCIA SIGPAC</u>	<u>CULTIVO</u>	<u>DESCRIPCIÓN CULTIVO</u>	<u>S/R</u>	<u>G.PAGO</u>	<u>PEND. MEDIA (%)</u>	<u>SUP. DEC. ADMISIBLE (ha)</u>	<u>SUP. COMPROM. (ha)</u>	<u>SUP. AJUSTADA COMPROM. (1) (ha)</u>	<u>SUP. CONV. SIGPAC (ha)</u>	<u>SUP. CERTIF. (ha)</u>	<u>SUP. CAMPO (ha)</u>	<u>SUP. CAMPO DETER. CULT. DECLARADO (ha)</u>	<u>SUP. DEC. REDUCIDA (ha)</u>	<u>SUP. PROPUESTA (ha)</u>
1700000006576826	11-024-031-00098-00001	62000	PASTOS PERMANENTES DE 5 O MAS AÑOS-SIN VARIEDAD	S	43	3,51	0,01	0,01	0,01		0,04			0,01	0,01
1700000006576837	11-024-044-00156-00010	62000	PASTOS PERMANENTES DE 5 O MAS AÑOS-SIN VARIEDAD	S	43	16,21	0,13	0,13	0,13		0,20			0,13	0,13
1700000006576845	11-024-045-00008-00004	62000	PASTOS PERMANENTES DE 5 O MAS AÑOS-SIN VARIEDAD	S	43	20,01	0,07	0,07	0,07		0,09			0,07	0,07
1700000006576847	11-024-045-00008-00005	62000	PASTOS PERMANENTES DE 5 O MAS AÑOS-SIN VARIEDAD	S	43	55,15	0,17	0,17	0,17		0,23			0,17	0,17
1700000006576871	11-024-031-00098-00005	62000	PASTOS PERMANENTES DE 5 O MAS AÑOS-SIN VARIEDAD	S	43	17,28	0,17	0,17	0,17		0,49			0,17	0,17
1700000006576891	11-024-033-00001-00003	62000	PASTOS PERMANENTES DE 5 O MAS AÑOS-SIN VARIEDAD	S	43	12,93	0,03	0,03	0,03		0,13			0,03	0,03
1700000006576918	11-024-032-00010-00010	62000	PASTOS PERMANENTES DE 5 O MAS AÑOS-SIN VARIEDAD	S	43	16,17	0,32	0,32	0,32		0,32			0,32	0,32
1700000006576919	11-024-032-00010-00009	62000	PASTOS PERMANENTES DE 5 O MAS AÑOS-SIN VARIEDAD	S	43	29,71	0,07	0,07	0,07		0,28			0,07	0,07

**DATOS GANADERÍA****RESUMEN DE UNIDADES**

<u>Cód</u>	<u>GRUPO DE PAGO</u>	<u>Sup. Dec. Admisible (ha)</u>	<u>Sup. Comprometida (ha)</u>	<u>Sup. ajustada compromiso (1) (ha)</u>	<u>% sobredec.</u>	<u>SUP. PROPUESTA (ha)</u>	<u>Importe Declarado</u>	<u>Importe Topado</u>	<u>Importe Propuesto</u>	<u>Importe tras sobredec.</u>
43	PASTOS ASOCIADOS A GANADERÍA ECOLÓGICA	0,97		0,97	0,00	0,97	79,69	79,69	79,69	79,69
	<b>TOTAL</b>	0,97	56,64	0,97		0,97	79,69	79,69	79,69	79,69

**RESUMEN DE PAGOS**

	<u>Propuesto</u>	<u>IMPORTE ( Euros )</u>			
		<u>PROPUESTO</u>	<u>FEADER (Eje 2)</u>	<u>MAPA</u>	<u>CAGPDS</u>
		0,00	0,00	0,00	0,00

**APLICACIÓN DE REDUCCIONES Y SANCIONES**

	<u>Importe Calculado</u>	<u>Importe prerreduc.</u>	<u>Admisibilidad y compromisos</u>	<u>Presentación tardía</u>	<u>Omisión declaración</u>	<u>Condicionabilidad</u>	<u>PROPUESTO</u>	<u>IMPORTE ( Euros )</u>			
								<u>FEADER (Eje 2)</u>	<u>MAPA</u>	<u>CAGPDS</u>	
	79,69	0,00	0,00	0,00	0,00	0,00	0,00	0,00	0,00	0,00	
							<b>TOTAL</b>	0,00	0,00	0,00	0,00



**Datos considerados para el Cálculo de la Carga Ganadera mínima y máxima del expediente**

<u>Explotación</u>	<u>Especie</u>	<u>Inscrito en Sipea y Admisible</u>	<u>Censo Medio Animales</u>	<u>Ugm Calculada para CG Mínima</u>	<u>Ugm Calculada para CG Máxima</u>
ES110240000172	BOVINA	SI	147,84	112,81	112,81
ES110240000172	CABALLAR	NO	13,00	0,00	13,00
ES110240000172	CAPRINA	NO	841,50	0,00	126,23
ES110240000172	PORCINO	NO	47,98	0,00	15,07
				112,81	267,11

Superficie determinada para Cálculo Carga Ganadera Mínima: 248,07 ha

Superficie determinada para Cálculo Carga Ganadera Máxima: 327,22 ha

Carga Ganadera Mínima Expediente: 0,45 ugm/ha

Carga Ganadera Máxima Expediente: 0,82 ugm/ha

**Recintos Determinados para el Cálculo de Garga Ganadera Mínima**

<u>REF.</u>	<u>REFERENCIA SIGPAC</u>	<u>CULTIVO</u>	<u>DESCRIPCIÓN CULTIVO</u>	<u>S/R</u>	<u>SUP. PROPUESTA (ha)</u>
-816892	11-024-032-00006-00112	62000	PASTOS PERMANENTES DE 5 O MAS AÑOS-SIN VARIEDAD	S	2,19
-816360	11-024-032-00006-00112	62000	PASTOS PERMANENTES DE 5 O MAS AÑOS-SIN VARIEDAD	S	19,98
-135306	11-024-032-00006-00136	62000	PASTOS PERMANENTES DE 5 O MAS AÑOS-SIN VARIEDAD	S	0,28
1700000006576826	11-024-031-00098-00001	62000	PASTOS PERMANENTES DE 5 O MAS AÑOS-SIN VARIEDAD	S	0,01
1700000006576827	11-024-044-00156-00036	62000	PASTOS PERMANENTES DE 5 O MAS AÑOS-SIN VARIEDAD	S	1,09
1700000006576828	11-024-044-00156-00041	62000	PASTOS PERMANENTES DE 5 O MAS AÑOS-SIN VARIEDAD	S	0,09
1700000006576830	11-024-044-00156-00051	62000	PASTOS PERMANENTES DE 5 O MAS AÑOS-SIN VARIEDAD	S	9,87
1700000006576831	11-024-044-00156-00052	62000	PASTOS PERMANENTES DE 5 O MAS AÑOS-SIN VARIEDAD	S	1,18
1700000006576832	11-024-044-00153-00012	62000	PASTOS PERMANENTES DE 5 O MAS AÑOS-SIN VARIEDAD	S	0,70
1700000006576837	11-024-044-00156-00010	62000	PASTOS PERMANENTES DE 5 O MAS AÑOS-SIN VARIEDAD	S	0,13
1700000006576839	11-024-044-00156-00033	62000	PASTOS PERMANENTES DE 5 O MAS AÑOS-SIN VARIEDAD	S	0,37
1700000006576841	11-024-045-00010-00020	62000	PASTOS PERMANENTES DE 5 O MAS AÑOS-SIN VARIEDAD	S	0,10
1700000006576842	11-024-045-00026-00001	62000	PASTOS PERMANENTES DE 5 O MAS AÑOS-SIN VARIEDAD	S	0,41
1700000006576843	11-024-045-00026-00002	62000	PASTOS PERMANENTES DE 5 O MAS AÑOS-SIN VARIEDAD	S	0,29
1700000006576844	11-024-045-00026-00003	62000	PASTOS PERMANENTES DE 5 O MAS AÑOS-SIN VARIEDAD	S	0,21
1700000006576845	11-024-045-00008-00004	62000	PASTOS PERMANENTES DE 5 O MAS AÑOS-SIN VARIEDAD	S	0,07
1700000006576847	11-024-045-00008-00005	62000	PASTOS PERMANENTES DE 5 O MAS AÑOS-SIN VARIEDAD	S	0,17
1700000006576848	11-024-045-00010-00008	62000	PASTOS PERMANENTES DE 5 O MAS AÑOS-SIN VARIEDAD	S	8,77
1700000006576849	11-024-045-00010-00009	62000	PASTOS PERMANENTES DE 5 O MAS AÑOS-SIN VARIEDAD	S	0,08
1700000006576855	11-024-032-00010-00014	62000	PASTOS PERMANENTES DE 5 O MAS AÑOS-SIN VARIEDAD	S	0,36
1700000006576863	11-024-032-00004-00005	62000	PASTOS PERMANENTES DE 5 O MAS AÑOS-SIN VARIEDAD	S	0,18
1700000006576865	11-024-032-00004-00003	62000	PASTOS PERMANENTES DE 5 O MAS AÑOS-SIN VARIEDAD	S	0,13
1700000006576866	11-024-032-00004-00004	62000	PASTOS PERMANENTES DE 5 O MAS AÑOS-SIN VARIEDAD	S	0,31
1700000006576867	11-024-032-00004-00001	62000	PASTOS PERMANENTES DE 5 O MAS AÑOS-SIN VARIEDAD	S	0,20
1700000006576871	11-024-031-00098-00005	62000	PASTOS PERMANENTES DE 5 O MAS AÑOS-SIN VARIEDAD	S	0,17
1700000006576890	11-024-033-00002-00005	62000	PASTOS PERMANENTES DE 5 O MAS AÑOS-SIN VARIEDAD	S	6,69
1700000006576891	11-024-033-00001-00003	62000	PASTOS PERMANENTES DE 5 O MAS AÑOS-SIN VARIEDAD	S	0,03
1700000006576893	11-024-035-00120-00017	62000	PASTOS PERMANENTES DE 5 O MAS AÑOS-SIN VARIEDAD	S	8,27
1700000006576894	11-024-033-00002-00008	62000	PASTOS PERMANENTES DE 5 O MAS AÑOS-SIN VARIEDAD	S	35,40
1700000006576895	11-024-033-00002-00009	62000	PASTOS PERMANENTES DE 5 O MAS AÑOS-SIN VARIEDAD	S	0,20
1700000006576896	11-024-033-00002-00003	62000	PASTOS PERMANENTES DE 5 O MAS AÑOS-SIN VARIEDAD	S	0,22
1700000006576898	11-024-032-00010-00006	62000	PASTOS PERMANENTES DE 5 O MAS AÑOS-SIN VARIEDAD	S	0,05

(1) Superficie declarada admisible ajustada con la superficie comprometida.

(2) Factor de penalización valorando el alcance para el tipo de compromiso.

(3) Solicita agricultura y tiene compromisos vigentes.

(4) Solicita ganadería y tiene compromisos vigentes.

**Datos considerados para el Cálculo de la Carga Ganadera mínima y máxima del expediente****Recintos Determinados para el Cálculo de Garga Ganadera Mínima**

<b>REF.</b>	<b>REFERENCIA SIGPAC</b>	<b>CULTIVO</b>	<b>DESCRIPCIÓN CULTIVO</b>	<b>S/R</b>	<b>SUP. PROPUESTA (ha)</b>
170000006576904	11-024-032-00010-00005	62000	PASTOS PERMANENTES DE 5 O MAS AÑOS-SIN VARIEDAD	S	0,59
170000006576906	11-024-032-00010-00003	62000	PASTOS PERMANENTES DE 5 O MAS AÑOS-SIN VARIEDAD	S	1,04
170000006576907	11-024-032-00006-00126	62000	PASTOS PERMANENTES DE 5 O MAS AÑOS-SIN VARIEDAD	S	12,49
170000006576908	11-024-032-00010-00001	62000	PASTOS PERMANENTES DE 5 O MAS AÑOS-SIN VARIEDAD	S	0,82
170000006576909	11-024-032-00010-00019	62000	PASTOS PERMANENTES DE 5 O MAS AÑOS-SIN VARIEDAD	S	0,56
170000006576910	11-024-032-00008-00001	62000	PASTOS PERMANENTES DE 5 O MAS AÑOS-SIN VARIEDAD	S	0,22
170000006576913	11-024-032-00006-00124	62000	PASTOS PERMANENTES DE 5 O MAS AÑOS-SIN VARIEDAD	S	20,75
170000006576916	11-024-032-00006-00121	62000	PASTOS PERMANENTES DE 5 O MAS AÑOS-SIN VARIEDAD	S	67,28
170000006576917	11-024-032-00012-00001	62000	PASTOS PERMANENTES DE 5 O MAS AÑOS-SIN VARIEDAD	S	45,71
170000006576918	11-024-032-00010-00010	62000	PASTOS PERMANENTES DE 5 O MAS AÑOS-SIN VARIEDAD	S	0,32
170000006576919	11-024-032-00010-00009	62000	PASTOS PERMANENTES DE 5 O MAS AÑOS-SIN VARIEDAD	S	0,07
170000006576920	11-024-032-00011-00001	62000	PASTOS PERMANENTES DE 5 O MAS AÑOS-SIN VARIEDAD	S	0,02

**Recintos Determinados para el Cálculo de Garga Ganadera Máxima**

<b>REF.</b>	<b>REFERENCIA SIGPAC</b>	<b>CULTIVO</b>	<b>DESCRIPCIÓN CULTIVO</b>	<b>S/R</b>	<b>SUP. PROPUESTA (ha)</b>
-816892	11-024-032-00006-00112	62000	PASTOS PERMANENTES DE 5 O MAS AÑOS-SIN VARIEDAD	S	9,99
-816360	11-024-032-00006-00112	62000	PASTOS PERMANENTES DE 5 O MAS AÑOS-SIN VARIEDAD	S	90,96
-549505	11-024-031-00098-00008	62000	PASTOS PERMANENTES DE 5 O MAS AÑOS-SIN VARIEDAD	S	0,37
-135306	11-024-032-00006-00136	62000	PASTOS PERMANENTES DE 5 O MAS AÑOS-SIN VARIEDAD	S	0,28
170000006576826	11-024-031-00098-00001	62000	PASTOS PERMANENTES DE 5 O MAS AÑOS-SIN VARIEDAD	S	0,01
170000006576827	11-024-044-00156-00036	62000	PASTOS PERMANENTES DE 5 O MAS AÑOS-SIN VARIEDAD	S	1,09
170000006576828	11-024-044-00156-00041	62000	PASTOS PERMANENTES DE 5 O MAS AÑOS-SIN VARIEDAD	S	0,09
170000006576830	11-024-044-00156-00051	62000	PASTOS PERMANENTES DE 5 O MAS AÑOS-SIN VARIEDAD	S	9,87
170000006576831	11-024-044-00156-00052	62000	PASTOS PERMANENTES DE 5 O MAS AÑOS-SIN VARIEDAD	S	1,18
170000006576832	11-024-044-00153-00012	62000	PASTOS PERMANENTES DE 5 O MAS AÑOS-SIN VARIEDAD	S	0,70
170000006576837	11-024-044-00156-00010	62000	PASTOS PERMANENTES DE 5 O MAS AÑOS-SIN VARIEDAD	S	0,13
170000006576839	11-024-044-00156-00033	62000	PASTOS PERMANENTES DE 5 O MAS AÑOS-SIN VARIEDAD	S	0,37
170000006576841	11-024-045-00010-00020	62000	PASTOS PERMANENTES DE 5 O MAS AÑOS-SIN VARIEDAD	S	0,10
170000006576842	11-024-045-00026-00001	62000	PASTOS PERMANENTES DE 5 O MAS AÑOS-SIN VARIEDAD	S	0,41
170000006576843	11-024-045-00026-00002	62000	PASTOS PERMANENTES DE 5 O MAS AÑOS-SIN VARIEDAD	S	0,29
170000006576844	11-024-045-00026-00003	62000	PASTOS PERMANENTES DE 5 O MAS AÑOS-SIN VARIEDAD	S	0,21
170000006576845	11-024-045-00008-00004	62000	PASTOS PERMANENTES DE 5 O MAS AÑOS-SIN VARIEDAD	S	0,07
170000006576847	11-024-045-00008-00005	62000	PASTOS PERMANENTES DE 5 O MAS AÑOS-SIN VARIEDAD	S	0,17
170000006576848	11-024-045-00010-00008	62000	PASTOS PERMANENTES DE 5 O MAS AÑOS-SIN VARIEDAD	S	8,77
170000006576849	11-024-045-00010-00009	62000	PASTOS PERMANENTES DE 5 O MAS AÑOS-SIN VARIEDAD	S	0,08
170000006576855	11-024-032-00010-00014	62000	PASTOS PERMANENTES DE 5 O MAS AÑOS-SIN VARIEDAD	S	0,36
170000006576863	11-024-032-00004-00005	62000	PASTOS PERMANENTES DE 5 O MAS AÑOS-SIN VARIEDAD	S	0,18
170000006576865	11-024-032-00004-00003	62000	PASTOS PERMANENTES DE 5 O MAS AÑOS-SIN VARIEDAD	S	0,13
170000006576866	11-024-032-00004-00004	62000	PASTOS PERMANENTES DE 5 O MAS AÑOS-SIN VARIEDAD	S	0,31
170000006576867	11-024-032-00004-00001	62000	PASTOS PERMANENTES DE 5 O MAS AÑOS-SIN VARIEDAD	S	0,20
170000006576871	11-024-031-00098-00005	62000	PASTOS PERMANENTES DE 5 O MAS AÑOS-SIN VARIEDAD	S	0,17

**Datos considerados para el Cálculo de la Carga Ganadera mínima y máxima del expediente****Recintos Determinados para el Cálculo de Garga Ganadera Máxima**

<u>REF.</u>	<u>REFERENCIA SIGPAC</u>	<u>CULTIVO</u>	<u>DESCRIPCIÓN CULTIVO</u>	<u>S/R</u>	<u>SUP. PROPUESTA (ha)</u>
170000006576890	11-024-033-00002-00005	62000	PASTOS PERMANENTES DE 5 O MAS AÑOS-SIN VARIEDAD	S	6,69
170000006576891	11-024-033-00001-00003	62000	PASTOS PERMANENTES DE 5 O MAS AÑOS-SIN VARIEDAD	S	0,03
170000006576893	11-024-035-00120-00017	62000	PASTOS PERMANENTES DE 5 O MAS AÑOS-SIN VARIEDAD	S	8,27
170000006576894	11-024-033-00002-00008	62000	PASTOS PERMANENTES DE 5 O MAS AÑOS-SIN VARIEDAD	S	35,40
170000006576895	11-024-033-00002-00009	62000	PASTOS PERMANENTES DE 5 O MAS AÑOS-SIN VARIEDAD	S	0,20
170000006576896	11-024-033-00002-00003	62000	PASTOS PERMANENTES DE 5 O MAS AÑOS-SIN VARIEDAD	S	0,22
170000006576898	11-024-032-00010-00006	62000	PASTOS PERMANENTES DE 5 O MAS AÑOS-SIN VARIEDAD	S	0,05
170000006576904	11-024-032-00010-00005	62000	PASTOS PERMANENTES DE 5 O MAS AÑOS-SIN VARIEDAD	S	0,59
170000006576906	11-024-032-00010-00003	62000	PASTOS PERMANENTES DE 5 O MAS AÑOS-SIN VARIEDAD	S	1,04
170000006576907	11-024-032-00006-00126	62000	PASTOS PERMANENTES DE 5 O MAS AÑOS-SIN VARIEDAD	S	12,49
170000006576908	11-024-032-00010-00001	62000	PASTOS PERMANENTES DE 5 O MAS AÑOS-SIN VARIEDAD	S	0,82
170000006576909	11-024-032-00010-00019	62000	PASTOS PERMANENTES DE 5 O MAS AÑOS-SIN VARIEDAD	S	0,56
170000006576910	11-024-032-00008-00001	62000	PASTOS PERMANENTES DE 5 O MAS AÑOS-SIN VARIEDAD	S	0,22
170000006576913	11-024-032-00006-00124	62000	PASTOS PERMANENTES DE 5 O MAS AÑOS-SIN VARIEDAD	S	20,75
170000006576916	11-024-032-00006-00121	62000	PASTOS PERMANENTES DE 5 O MAS AÑOS-SIN VARIEDAD	S	67,28
170000006576917	11-024-032-00012-00001	62000	PASTOS PERMANENTES DE 5 O MAS AÑOS-SIN VARIEDAD	S	45,71
170000006576918	11-024-032-00010-00010	62000	PASTOS PERMANENTES DE 5 O MAS AÑOS-SIN VARIEDAD	S	0,32
170000006576919	11-024-032-00010-00009	62000	PASTOS PERMANENTES DE 5 O MAS AÑOS-SIN VARIEDAD	S	0,07
170000006576920	11-024-032-00011-00001	62000	PASTOS PERMANENTES DE 5 O MAS AÑOS-SIN VARIEDAD	S	0,02

**Incidencias de carga ganadera****INCIDENCIA DESCRIPCIÓN**

- 85042 No inscrito en un organismo de control y certificación ecológico (artículo 5-1 e), Orden 26 mayo 2015)  
 Explotación:ES110240000172 Especie:PERDIZ  
 Explotación:ES110240000172 Especie:CODORNIZ  
 Explotación:ES110240000172 Especie:PORCINO  
 Explotación:ES110240000172 Especie:FAISÁN  
 Explotación:ES110240000172 Especie:GALLINAS  
 Explotación:ES110240000172 Especie:CAPRINA  
 Explotación:ES110240000172 Especie:CABALLAR

**INCIDENCIAS****INCIDENCIA DESCRIPCIÓN**

- 85030 Expediente que no renueva el 80% del número de unidades comprometidas.  
 Sup. Determinada:0,97 Sup. Máx. Comprometida:58,1
- 85031 Solicita recinto que no está comprometido para la operación.  
 Ref:170000006576898 Recinto:11-024-032-00010-006 Cultivo:62000 PASTOS PERMANENTES DE 5 O MAS AÑOS-SIN VARIEDAD Secano  
 Ref:170000006576855 Recinto:11-024-032-00010-014 Cultivo:62000 PASTOS PERMANENTES DE 5 O MAS AÑOS-SIN VARIEDAD Secano  
 Ref:170000006576920 Recinto:11-024-032-00011-001 Cultivo:62000 PASTOS PERMANENTES DE 5 O MAS AÑOS-SIN VARIEDAD Secano
- 85042 No inscrito en un organismo de control y certificación ecológico (artículo 5-1 e), Orden 26 mayo 2015)  
 Explotación:ES110240000172 Especie:CAPRINA  
 Explotación:ES110240000172 Especie:GALLINAS  
 Explotación:ES110240000172 Especie:PERDIZ  
 Explotación:ES110240000172 Especie:PORCINO  
 Explotación:ES110240000172 Especie:CODORNIZ  
 Explotación:ES110240000172 Especie:FAISÁN  
 Explotación:ES110240000172 Especie:CABALLAR

## CÓRDOBA

<u>APELLIDOS Y NOMBRE / RAZÓN SOCIAL</u>	<u>NIF</u>	<u>EXPEDIENTE</u>	<u>SOLICITA AGRICULT. (3)</u>	<u>SOLICITA GANADER. (4)</u>	<u>ANUALIDAD DE PAGO</u>
ACEDO AGREDANO JACINTA	****5852*	1182949	NO	SI	6ª

### DATOS CONVERSIÓN

#### IMPORTES POR ANUALIDAD

	<u>2015</u>	<u>2016</u>	<u>2017</u>	<u>2018</u>	<u>2019</u>	<u>2020</u>	<u>2021</u>
<b>IMPORTE MÁXIMO SUBVENCIONABLE</b>	11.391,90 €	11.391,90 €	9.491,25 €	9.218,31 €	9.218,31 €	9.218,31 €	9.218,31 €
<b>IMPORTE MEDIO DE TRANSFERENCIA (€/ha)</b>	79,89 €	79,89 €	66,57 €	66,57 €	66,57 €	66,57 €	66,57 €

### RESUMEN DE UNIDADES

<u>Cód</u>	<u>GRUPO DE PAGO</u>	<u>Sup. Dec. Admisible (ha)</u>	<u>Sup. Comprometida (ha)</u>	<u>Sup. ajustada compromiso (1) (ha)</u>	<u>% sobredec.</u>	<u>SUP. PROPUESTA (ha)</u>	<u>Importe Declarado</u>	<u>Importe Topado</u>	<u>Importe Propuesto</u>	<u>Importe tras sobredec.</u>
43	PASTOS ASOCIADOS A GANADERÍA ECOLÓGICA	149,15		138,47	0,00	138,47	9.289,52	9.218,31	9.218,31	9.218,31
	<b>TOTAL</b>	149,15	138,47	138,47		138,47	9.289,52	9.218,31	9.218,31	9.218,31

### APLICACIÓN DE REDUCCIONES Y SANCIONES

	<u>Importe Calculado</u>	<u>Importe prerreduc.</u>	<u>Admisibilidad y compromisos</u>	<u>Presentación tardía</u>	<u>Omisión declaración</u>	<u>Condicionalidad</u>	<u>PROPUESTO</u>	<u>IMPORTE ( Euros )</u>		
								<u>FEADER (Eje 2)</u>	<u>MAPA</u>	<u>CAGPDS</u>
GANADERÍA	9.218,31	9.218,31	0,00	0,00	0,00	0,00	9.218,31	6.913,73	990,97	1.313,61
<b>TOTAL</b>							9.218,31	6.913,73	990,97	1.313,61

### RECINTOS PROPUESTOS

<u>REF.</u>	<u>REFERENCIA SIGPAC</u>	<u>CULTIVO DESCRIPCIÓN CULTIVO</u>	<u>S/R</u>	<u>G.PAGO</u>	<u>PEND. MEDIA (%)</u>	<u>SUP. DEC. ADMISIBLE (ha)</u>	<u>SUP. COMPROM. (ha)</u>	<u>SUP. AJUSTADA COMPROM. (1) (ha)</u>	<u>SUP. CONV. SIGPAC (ha)</u>	<u>SUP. CERTIF. (ha)</u>	<u>SUP. CAMPO (ha)</u>	<u>SUP. CAMPO DETER. CULT. DECLARADO (ha)</u>	<u>SUP. DEC. REDUCIDA (ha)</u>	<u>SUP. PROPUESTA (ha)</u>
1700000006723543	14-029-039-00027-00001	63000 PASTOS DE MENOS DE 5 AÑOS-SIN VARIEDAD	S	43	10,96	2,44	2,44	2,44		2,44			2,44	2,44
1700000006723544	14-029-042-00072-00003	62000 PASTOS PERMANENTES DE 5 O MAS AÑOS-SIN VARIEDAD	S	43	9,61	1,25	0,96	0,96		1,25			0,96	0,96
1700000006723548	14-029-042-00028-00013	62000 PASTOS PERMANENTES DE 5 O MAS AÑOS-SIN VARIEDAD	S	43	19,06	9,60	9,60	9,60		17,45			9,60	9,60
1700000006723549	14-029-042-00028-00004	62000 PASTOS PERMANENTES DE 5 O MAS AÑOS-SIN VARIEDAD	S	43	25,61	24,02	21,20	21,20		28,26			21,20	21,20
1700000006723550	14-029-042-00023-00001	62000 PASTOS PERMANENTES DE 5 O MAS AÑOS-SIN VARIEDAD	S	43	22,56	13,84	11,33	11,33		25,17			11,33	11,33
1700000006723551	14-036-007-00013-00001	62000 PASTOS PERMANENTES DE 5 O MAS AÑOS-SIN VARIEDAD	S	43	10,96	6,25	5,32	5,32	5,32	6,25			5,32	5,32
1700000006723553	14-029-042-00072-00002	63000 PASTOS DE MENOS DE 5 AÑOS-SIN VARIEDAD	S	43	14,36	4,13	4,13	4,13		4,13			4,13	4,13
1700000006723554	14-029-042-00021-00003	63000 PASTOS DE MENOS DE 5 AÑOS-SIN VARIEDAD	S	43	22,28	87,62	87,62	87,62		87,62			87,62	87,62

### DATOS GANADERÍA

#### RESUMEN DE UNIDADES

<u>Cód</u>	<u>GRUPO DE PAGO</u>	<u>Sup. Dec. Admisible (ha)</u>	<u>Sup. Comprometida (ha)</u>	<u>Sup. ajustada compromiso (1) (ha)</u>	<u>% sobredec.</u>	<u>SUP. PROPUESTA (ha)</u>	<u>Importe Declarado</u>	<u>Importe Topado</u>	<u>Importe Propuesto</u>	<u>Importe tras sobredec.</u>
43	PASTOS ASOCIADOS A GANADERÍA ECOLÓGICA	149,15		138,47	0,00	138,47	9.289,52	9.218,31	9.218,31	9.218,31
	<b>TOTAL</b>	149,15	138,47	138,47		138,47	9.289,52	9.218,31	9.218,31	9.218,31

#### RESUMEN DE PAGOS

	<u>PROPUESTO</u>	<u>FEADER (Eje 2)</u>	<u>MAPA</u>	<u>CAGPDS</u>
Propuesto a pagar	9.218,31	6.913,73	990,97	1.313,61

### APLICACIÓN DE REDUCCIONES Y SANCIONES

	<u>Importe Calculado</u>	<u>Importe prerreduc.</u>	<u>Admisibilidad y compromisos</u>	<u>Presentación tardía</u>	<u>Omisión declaración</u>	<u>Condicionalidad</u>	<u>PROPUESTO</u>	<u>IMPORTE ( Euros )</u>		
								<u>FEADER (Eje 2)</u>	<u>MAPA</u>	<u>CAGPDS</u>
	9.218,31	9.218,31	0,00	0,00	0,00	0,00	9.218,31	6.913,73	990,97	1.313,61
<b>TOTAL</b>							9.218,31	6.913,73	990,97	1.313,61



(1) Superficie declarada admisible ajustada con la superficie comprometida.  
 (2) Factor de penalización valorando el alcance para el tipo de compromiso.  
 (3) Solicita agricultura y tiene compromisos vigentes.  
 (4) Solicita ganadería y tiene compromisos vigentes.



**Datos considerados para el Cálculo de la Carga Ganadera mínima y máxima del expediente**

<u>Explotación</u>	<u>Especie</u>	<u>Inscrito en Sipea y Admisible</u>	<u>Censo Medio Animales</u>	<u>Ugm Calculada para CG Mínima</u>	<u>Ugm Calculada para CG Máxima</u>
ES140290000081	CAPRINA	NO	15,46	0,00	2,32
ES140290000081	OVINA	SI	408,82	61,32	61,32
ES140290000081	PORCINO	NO	224,56	0,00	67,37
ES140290000467	OVINA	SI	15,85	2,38	2,38
ES140290001035	OVINA	SI	28,28	4,24	4,24
ES140360009012	OVINA	SI	0,00	0,00	0,00
				67,94	137,63

Superficie determinada para Cálculo Carga Ganadera Mínima: 149,79 ha

Superficie determinada para Cálculo Carga Ganadera Máxima: 157,29 ha

Carga Ganadera Mínima Expediente: 0,45 ugm/ha

Carga Ganadera Máxima Expediente: 0,88 ugm/ha

**Recintos Determinados para el Cálculo de Garga Ganadera Mínima**

<u>REF.</u>	<u>REFERENCIA SIGPAC</u>	<u>CULTIVO</u>	<u>DESCRIPCIÓN CULTIVO</u>	<u>S/R</u>	<u>SUP. PROPUESTA (ha)</u>
170000006723543	14-029-039-00027-00001	63000	PASTOS DE MENOS DE 5 AÑOS-SIN VARIEDAD	S	2,44
170000006723544	14-029-042-00072-00003	62000	PASTOS PERMANENTES DE 5 O MAS AÑOS-SIN VARIEDAD	S	1,25
170000006723548	14-029-042-00028-00013	62000	PASTOS PERMANENTES DE 5 O MAS AÑOS-SIN VARIEDAD	S	9,60
170000006723549	14-029-042-00028-00004	62000	PASTOS PERMANENTES DE 5 O MAS AÑOS-SIN VARIEDAD	S	24,02
170000006723550	14-029-042-00023-00001	62000	PASTOS PERMANENTES DE 5 O MAS AÑOS-SIN VARIEDAD	S	13,84
170000006723551	14-036-007-00013-00001	62000	PASTOS PERMANENTES DE 5 O MAS AÑOS-SIN VARIEDAD	S	6,25
170000006723553	14-029-042-00072-00002	63000	PASTOS DE MENOS DE 5 AÑOS-SIN VARIEDAD	S	4,13
170000006723554	14-029-042-00021-00003	63000	PASTOS DE MENOS DE 5 AÑOS-SIN VARIEDAD	S	87,62
170000006723555	14-029-042-00028-00001	63000	PASTOS DE MENOS DE 5 AÑOS-SIN VARIEDAD	S	0,64

**Recintos Determinados para el Cálculo de Garga Ganadera Máxima**

<u>REF.</u>	<u>REFERENCIA SIGPAC</u>	<u>CULTIVO</u>	<u>DESCRIPCIÓN CULTIVO</u>	<u>S/R</u>	<u>SUP. PROPUESTA (ha)</u>
170000006723543	14-029-039-00027-00001	63000	PASTOS DE MENOS DE 5 AÑOS-SIN VARIEDAD	S	2,44
170000006723544	14-029-042-00072-00003	62000	PASTOS PERMANENTES DE 5 O MAS AÑOS-SIN VARIEDAD	S	1,25
170000006723547	14-029-042-00074-00001	20902	BARBECHO TRADICIONAL-CON CUBIERTA VEGETAL	S	7,50
170000006723548	14-029-042-00028-00013	62000	PASTOS PERMANENTES DE 5 O MAS AÑOS-SIN VARIEDAD	S	9,60
170000006723549	14-029-042-00028-00004	62000	PASTOS PERMANENTES DE 5 O MAS AÑOS-SIN VARIEDAD	S	24,02
170000006723550	14-029-042-00023-00001	62000	PASTOS PERMANENTES DE 5 O MAS AÑOS-SIN VARIEDAD	S	13,84
170000006723551	14-036-007-00013-00001	62000	PASTOS PERMANENTES DE 5 O MAS AÑOS-SIN VARIEDAD	S	6,25
170000006723553	14-029-042-00072-00002	63000	PASTOS DE MENOS DE 5 AÑOS-SIN VARIEDAD	S	4,13
170000006723554	14-029-042-00021-00003	63000	PASTOS DE MENOS DE 5 AÑOS-SIN VARIEDAD	S	87,62
170000006723555	14-029-042-00028-00001	63000	PASTOS DE MENOS DE 5 AÑOS-SIN VARIEDAD	S	0,64

**Incidencias de carga ganadera****INCIDENCIA DESCRIPCIÓN**

85042 No inscrito en un organismo de control y certificación ecológico (artículo 5-1 e), Orden 26 mayo 2015)

Explotación:ES140290000081 Especie:CAPRINA

Explotación:ES140290000081 Especie:PORCINO

Explotación:ES140290000467 Especie:PORCINO

**INCIDENCIAS****INCIDENCIA DESCRIPCIÓN**

85031 Solicita recinto que no está comprometido para la operación.

Ref:170000006723555 Recinto:14-029-042-00028-001 Cultivo:63000 PASTOS DE MENOS DE 5 AÑOS-SIN VARIEDAD Secano

85042 No inscrito en un organismo de control y certificación ecológico (artículo 5-1 e), Orden 26 mayo 2015)

Explotación:ES140290000081 Especie:CAPRINA

Explotación:ES140290000081 Especie:PORCINO



Explotación:ES140290000467 Especie:PORCINO



<u>APELLIDOS Y NOMBRE / RAZÓN SOCIAL</u>	<u>NIF</u>	<u>EXPEDIENTE</u>	<u>SOLICITA AGRICULT. (3)</u>	<u>SOLICITA GANADER. (4)</u>	<u>ANUALIDAD DE PAGO</u>
BEJARANO SANCHEZ DOMINGO	****1084*	1072214	SI	NO	

**DATOS CONVERSIÓN**

**RESUMEN DE UNIDADES**

<u>Cód</u>	<u>GRUPO DE PAGO</u>	<u>Sup. Dec. Admisible (ha)</u>	<u>Sup. Comprometida (ha)</u>	<u>Sup. ajustada compromiso (1) (ha)</u>	<u>% sobredec.</u>	<u>SUP. PROPUESTA (ha)</u>	<u>Importe Declarado</u>	<u>Importe Topado</u>	<u>Importe Propuesto</u>	<u>Importe tras sobredec.</u>
	AGRICULTURA - SIN SUPERFICIE DETERMINADA	0,00		0,00	0,00	0,00	0,00	0,00	0,00	0,00
<b>TOTAL</b>		0,00		0,00		0,00	0,00	0,00	0,00	0,00

**APLICACIÓN DE REDUCCIONES Y SANCIONES**

<u>AGRICULTURA</u>	<u>Importe Calculado</u>	<u>Importe prereduc.</u>	<u>Admisibilidad y compromisos</u>	<u>Presentación tardía</u>	<u>Omisión declaración</u>	<u>Condicionabilidad</u>	<u>PROPUESTO</u>	<u>IMPORTE ( Euros )</u>		
								<u>FEADER (Eje 2)</u>	<u>MAPA</u>	<u>CAGPDS</u>
	0,00	0,00	0,00	0,00	0,00	0,00	0,00	0,00	0,00	0,00
<b>TOTAL</b>							0,00	0,00	0,00	0,00

**DATOS AGRICULTURA**

**RESUMEN DE UNIDADES**

<u>Cód</u>	<u>GRUPO DE PAGO</u>	<u>Sup. Dec. Admisible (ha)</u>	<u>Sup. Comprometida (ha)</u>	<u>Sup. ajustada compromiso (1) (ha)</u>	<u>% sobredec.</u>	<u>SUP. PROPUESTA (ha)</u>	<u>Importe Declarado</u>	<u>Importe Topado</u>	<u>Importe Propuesto</u>	<u>Importe tras sobredec.</u>
	AGRICULTURA - SIN SUPERFICIE DETERMINADA	0,00		0,00	0,00	0,00	0,00	0,00	0,00	0,00
<b>TOTAL</b>		0,00		0,00		0,00	0,00	0,00	0,00	0,00

**RESUMEN DE PAGOS**

<u>Propuesto</u>	<u>PROPUESTO</u>	<u>IMPORTE ( Euros )</u>		
		<u>FEADER (Eje 2)</u>	<u>MAPA</u>	<u>CAGPDS</u>
	0,00	0,00	0,00	0,00

**APLICACIÓN DE REDUCCIONES Y SANCIONES**

<u>Importe Calculado</u>	<u>Importe prereduc.</u>	<u>Admisibilidad y compromisos</u>	<u>Presentación tardía</u>	<u>Omisión declaración</u>	<u>Condicionabilidad</u>	<u>PROPUESTO</u>	<u>IMPORTE ( Euros )</u>			
							<u>FEADER (Eje 2)</u>	<u>MAPA</u>	<u>CAGPDS</u>	
0,00	0,00	0,00	0,00	0,00	0,00	0,00	0,00	0,00	0,00	
<b>TOTAL</b>							0,00	0,00	0,00	0,00

**INCIDENCIAS**

**INCIDENCIA DESCRIPCIÓN**

- 85031 Solicita recinto que no está comprometido para la operación.  
 Ref:1700000006315107 Recinto:14-003-007-00104-005 Cultivo:20902 BARBECHO TRADICIONAL-CON CUBIERTA VEGETAL Secano  
 Ref:1700000006315109 Recinto:14-006-001-00111-001 Cultivo:8000 AVENA-SIN VARIEDAD Secano  
 Ref:1700000006315110 Recinto:14-006-002-00059-001 Cultivo:8000 AVENA-SIN VARIEDAD Secano  
 Ref:1700000006315111 Recinto:14-006-002-00069-001 Cultivo:8000 AVENA-SIN VARIEDAD Secano  
 Ref:1700000006315112 Recinto:14-006-002-00070-001 Cultivo:8000 AVENA-SIN VARIEDAD Secano  
 Ref:1700000006315113 Recinto:14-006-002-00071-001 Cultivo:12000 TRANQUILLÓN-SIN VARIEDAD Secano  
 Ref:1700000006315115 Recinto:14-006-004-00034-001 Cultivo:12000 TRANQUILLÓN-SIN VARIEDAD Secano  
 Ref:1700000006315108 Recinto:14-006-004-00161-001 Cultivo:8000 AVENA-SIN VARIEDAD Secano  
 Ref:1700000006315114 Recinto:14-006-004-00174-001 Cultivo:8000 AVENA-SIN VARIEDAD Secano
- 86103 Expediente sin compromisos vigentes.



(1) Superficie declarada admisible ajustada con la superficie comprometida.  
 (2) Factor de penalización valorando el alcance para el tipo de compromiso.  
 (3) Solicita agricultura y tiene compromisos vigentes.  
 (4) Solicita ganadería y tiene compromisos vigentes.

<u>APELLIDOS Y NOMBRE / RAZÓN SOCIAL</u>	<u>NIF</u>	<u>EXPEDIENTE</u>	<u>SOLICITA AGRICULT. (3)</u>	<u>SOLICITA GANADER. (4)</u>	<u>ANUALIDAD DE PAGO</u>
CABALLERO CAÑUELO HERMANOS, SCP	****4605*	1109442	SI	NO	

**DATOS CONVERSIÓN**

**RESUMEN DE UNIDADES**

<u>Cód</u>	<u>GRUPO DE PAGO</u>	<u>Sup. Dec. Admisible (ha)</u>	<u>Sup. Comprometida (ha)</u>	<u>Sup. ajustada compromiso (1) (ha)</u>	<u>% sobredec.</u>	<u>SUP. PROPUESTA (ha)</u>	<u>Importe Declarado</u>	<u>Importe Topado</u>	<u>Importe Propuesto</u>	<u>Importe tras sobredec.</u>
	AGRICULTURA - SIN SUPERFICIE DETERMINADA	0,00		0,00	0,00	0,00	0,00	0,00	0,00	0,00
<b>TOTAL</b>		0,00		0,00		0,00	0,00	0,00	0,00	0,00

**APLICACIÓN DE REDUCCIONES Y SANCIONES**

<u>AGRICULTURA</u>	<u>Importe Calculado</u>	<u>Importe prereduc.</u>	<u>Admisibilidad y compromisos</u>	<u>Presentación tardía</u>	<u>Omisión declaración</u>	<u>Condicionabilidad</u>	<u>PROPUESTO</u>	<u>IMPORTE ( Euros )</u>		
								<u>FEADER (Eje 2)</u>	<u>MAPA</u>	<u>CAGPDS</u>
	0,00	0,00	0,00	0,00	0,00	0,00	0,00	0,00	0,00	0,00
<b>TOTAL</b>							0,00	0,00	0,00	0,00

**DATOS AGRICULTURA**

**RESUMEN DE UNIDADES**

<u>Cód</u>	<u>GRUPO DE PAGO</u>	<u>Sup. Dec. Admisible (ha)</u>	<u>Sup. Comprometida (ha)</u>	<u>Sup. ajustada compromiso (1) (ha)</u>	<u>% sobredec.</u>	<u>SUP. PROPUESTA (ha)</u>	<u>Importe Declarado</u>	<u>Importe Topado</u>	<u>Importe Propuesto</u>	<u>Importe tras sobredec.</u>
	AGRICULTURA - SIN SUPERFICIE DETERMINADA	0,00		0,00	0,00	0,00	0,00	0,00	0,00	0,00
<b>TOTAL</b>		0,00		0,00		0,00	0,00	0,00	0,00	0,00

**RESUMEN DE PAGOS**

<u>Propuesto</u>	<u>PROPUESTO</u>	<u>IMPORTE ( Euros )</u>		
		<u>FEADER (Eje 2)</u>	<u>MAPA</u>	<u>CAGPDS</u>
	0,00	0,00	0,00	0,00

**APLICACIÓN DE REDUCCIONES Y SANCIONES**

<u>Importe Calculado</u>	<u>Importe prereduc.</u>	<u>Admisibilidad y compromisos</u>	<u>Presentación tardía</u>	<u>Omisión declaración</u>	<u>Condicionabilidad</u>	<u>PROPUESTO</u>	<u>IMPORTE ( Euros )</u>			
							<u>FEADER (Eje 2)</u>	<u>MAPA</u>	<u>CAGPDS</u>	
0,00	0,00	0,00	0,00	0,00	0,00	0,00	0,00	0,00	0,00	
<b>TOTAL</b>							0,00	0,00	0,00	0,00

**INCIDENCIAS**

**INCIDENCIA DESCRIPCIÓN**

- 85031 Solicita recinto que no está comprometido para la operación.  
 Ref:1700000007097638 Recinto:14-003-006-00048-001 Cultivo:12000 TRANQUILLÓN-SIN VARIEDAD Secano  
 Ref:1700000007097639 Recinto:14-003-006-00049-001 Cultivo:12000 TRANQUILLÓN-SIN VARIEDAD Secano  
 Ref:1700000007097635 Recinto:14-003-006-00053-001 Cultivo:8000 AVENA-SIN VARIEDAD Secano  
 Ref:1700000007097637 Recinto:14-006-001-00097-001 Cultivo:8000 AVENA-SIN VARIEDAD Secano  
 Ref:1700000007097636 Recinto:14-006-001-00100-001 Cultivo:8000 AVENA-SIN VARIEDAD Secano  
 Ref:1700000007097634 Recinto:14-006-001-00115-001 Cultivo:20902 BARBECHO TRADICIONAL-CON CUBIERTA VEGETAL Secano
- 86103 Expediente sin compromisos vigentes.



(1) Superficie declarada admisible ajustada con la superficie comprometida.  
 (2) Factor de penalización valorando el alcance para el tipo de compromiso.  
 (3) Solicita agricultura y tiene compromisos vigentes.  
 (4) Solicita ganadería y tiene compromisos vigentes.

<u>APELLIDOS Y NOMBRE / RAZÓN SOCIAL</u>	<u>NIF</u>	<u>EXPEDIENTE</u>	<u>SOLICITA AGRICULT. (3)</u>	<u>SOLICITA GANADER. (4)</u>	<u>ANUALIDAD DE PAGO</u>
CALVO DE MORA MORA FRANCISCO	****6443*	1182935	SI	NO	

**DATOS CONVERSIÓN**

**RESUMEN DE UNIDADES**

<u>Cód</u>	<u>GRUPO DE PAGO</u>	<u>Sup. Dec. Admisible (ha)</u>	<u>Sup. Comprometida (ha)</u>	<u>Sup. ajustada compromiso (1) (ha)</u>	<u>% sobredec.</u>	<u>SUP. PROPUESTA (ha)</u>	<u>Importe Declarado</u>	<u>Importe Topado</u>	<u>Importe Propuesto</u>	<u>Importe tras sobredec.</u>
	AGRICULTURA - SIN SUPERFICIE DETERMINADA	0,00		0,00	0,00	0,00	0,00	0,00	0,00	0,00
<b>TOTAL</b>		0,00		0,00		0,00	0,00	0,00	0,00	0,00

**APLICACIÓN DE REDUCCIONES Y SANCIONES**

<u>AGRICULTURA</u>	<u>Importe Calculado</u>	<u>Importe prereduc.</u>	<u>Admisibilidad y compromisos</u>	<u>Presentación tardía</u>	<u>Omisión declaración</u>	<u>Condicionabilidad</u>	<u>PROPUESTO</u>	<u>IMPORTE ( Euros )</u>		
								<u>FEADER (Eje 2)</u>	<u>MAPA</u>	<u>CAGPDS</u>
	0,00	0,00	0,00	0,00	0,00	0,00	0,00	0,00	0,00	0,00
<b>TOTAL</b>							0,00	0,00	0,00	0,00

**DATOS AGRICULTURA**

**RESUMEN DE UNIDADES**

<u>Cód</u>	<u>GRUPO DE PAGO</u>	<u>Sup. Dec. Admisible (ha)</u>	<u>Sup. Comprometida (ha)</u>	<u>Sup. ajustada compromiso (1) (ha)</u>	<u>% sobredec.</u>	<u>SUP. PROPUESTA (ha)</u>	<u>Importe Declarado</u>	<u>Importe Topado</u>	<u>Importe Propuesto</u>	<u>Importe tras sobredec.</u>
	AGRICULTURA - SIN SUPERFICIE DETERMINADA	0,00		0,00	0,00	0,00	0,00	0,00	0,00	0,00
<b>TOTAL</b>		0,00		0,00		0,00	0,00	0,00	0,00	0,00

**RESUMEN DE PAGOS**

<u>Propuesto</u>	<u>PROPUESTO</u>	<u>IMPORTE ( Euros )</u>		
		<u>FEADER (Eje 2)</u>	<u>MAPA</u>	<u>CAGPDS</u>
	0,00	0,00	0,00	0,00

**APLICACIÓN DE REDUCCIONES Y SANCIONES**

<u>Importe Calculado</u>	<u>Importe prereduc.</u>	<u>Admisibilidad y compromisos</u>	<u>Presentación tardía</u>	<u>Omisión declaración</u>	<u>Condicionabilidad</u>	<u>PROPUESTO</u>	<u>IMPORTE ( Euros )</u>			
							<u>FEADER (Eje 2)</u>	<u>MAPA</u>	<u>CAGPDS</u>	
0,00	0,00	0,00	0,00	0,00	0,00	0,00	0,00	0,00	0,00	
<b>TOTAL</b>							0,00	0,00	0,00	0,00

**INCIDENCIAS**

**INCIDENCIA DESCRIPCIÓN**

- 256 Solicitud con recintos declarados en campaña anterior y no declarados en campaña actual con una reducción por omisión de superficie superior al 3%.  
CÓDIGO PARA EL PORCENTAJE DE REDUCCIÓN POR OMISIÓN QUE CORRESPONDE A LA SOLICITUD:3
- 85031 Solicita recinto que no está comprometido para la operación.  
Ref.-818409 Recinto:14-008-039-00041-012 Cultivo:12000 TRANQUILLÓN-SIN VARIEDAD Secano  
Ref.-818452 Recinto:14-008-039-00041-012 Cultivo:20902 BARBECHO TRADICIONAL-CON CUBIERTA VEGETAL Secano  
Ref.-818418 Recinto:14-008-039-00041-019 Cultivo:20902 BARBECHO TRADICIONAL-CON CUBIERTA VEGETAL Secano  
Ref.-818417 Recinto:14-008-039-00041-116 Cultivo:20902 BARBECHO TRADICIONAL-CON CUBIERTA VEGETAL Secano  
Ref.-818415 Recinto:14-008-039-00041-118 Cultivo:20902 BARBECHO TRADICIONAL-CON CUBIERTA VEGETAL Secano  
Ref.-818414 Recinto:14-008-039-00041-131 Cultivo:20902 BARBECHO TRADICIONAL-CON CUBIERTA VEGETAL Secano  
Ref.-818416 Recinto:14-008-039-00041-132 Cultivo:20902 BARBECHO TRADICIONAL-CON CUBIERTA VEGETAL Secano  
Ref.-818410 Recinto:14-008-039-00042-001 Cultivo:20902 BARBECHO TRADICIONAL-CON CUBIERTA VEGETAL Secano  
Ref.-818411 Recinto:14-008-039-00043-001 Cultivo:20902 BARBECHO TRADICIONAL-CON CUBIERTA VEGETAL Secano  
Ref.-818412 Recinto:14-008-039-00044-001 Cultivo:20902 BARBECHO TRADICIONAL-CON CUBIERTA VEGETAL Secano  
Ref.-818413 Recinto:14-008-039-00044-002 Cultivo:20902 BARBECHO TRADICIONAL-CON CUBIERTA VEGETAL Secano
- 86103 Expediente sin compromisos vigentes.

(1) Superficie declarada admisible ajustada con la superficie comprometida.  
(2) Factor de penalización valorando el alcance para el tipo de compromiso.  
(3) Solicita agricultura y tiene compromisos vigentes.  
(4) Solicita ganadería y tiene compromisos vigentes.

<u>APELLIDOS Y NOMBRE / RAZÓN SOCIAL</u>	<u>NIF</u>	<u>EXPEDIENTE</u>	<u>SOLICITA AGRICULT. (3)</u>	<u>SOLICITA GANADER. (4)</u>	<u>ANUALIDAD DE PAGO</u>
EL CASAR S. C. P.	****2210*	1072613	SI	NO	

**DATOS CONVERSIÓN**

**RESUMEN DE UNIDADES**

<u>Cód</u>	<u>GRUPO DE PAGO</u>	<u>Sup. Dec. Admisible (ha)</u>	<u>Sup. Comprometida (ha)</u>	<u>Sup. ajustada compromiso (1) (ha)</u>	<u>% sobredec.</u>	<u>SUP. PROPUESTA (ha)</u>	<u>Importe Declarado</u>	<u>Importe Topado</u>	<u>Importe Propuesto</u>	<u>Importe tras sobredec.</u>
	AGRICULTURA - SIN SUPERFICIE DETERMINADA	0,00		0,00	0,00	0,00	0,00	0,00	0,00	0,00
<b>TOTAL</b>		0,00		0,00		0,00	0,00	0,00	0,00	0,00

**APLICACIÓN DE REDUCCIONES Y SANCIONES**

<u>AGRICULTURA</u>	<u>Importe Calculado</u>	<u>Importe prereduc.</u>	<u>Admisibilidad y compromisos</u>	<u>Presentación tardía</u>	<u>Omisión declaración</u>	<u>Condicionabilidad</u>	<u>PROPUESTO</u>	<u>IMPORTE ( Euros )</u>		
								<u>FEADER (Eje 2)</u>	<u>MAPA</u>	<u>CAGPDS</u>
	0,00	0,00	0,00	0,00	0,00	0,00	0,00	0,00	0,00	0,00
<b>TOTAL</b>							0,00	0,00	0,00	0,00

**DATOS AGRICULTURA**

**RESUMEN DE UNIDADES**

<u>Cód</u>	<u>GRUPO DE PAGO</u>	<u>Sup. Dec. Admisible (ha)</u>	<u>Sup. Comprometida (ha)</u>	<u>Sup. ajustada compromiso (1) (ha)</u>	<u>% sobredec.</u>	<u>SUP. PROPUESTA (ha)</u>	<u>Importe Declarado</u>	<u>Importe Topado</u>	<u>Importe Propuesto</u>	<u>Importe tras sobredec.</u>
	AGRICULTURA - SIN SUPERFICIE DETERMINADA	0,00		0,00	0,00	0,00	0,00	0,00	0,00	0,00
<b>TOTAL</b>		0,00		0,00		0,00	0,00	0,00	0,00	0,00

**RESUMEN DE PAGOS**

<u>Propuesto</u>	<u>PROPUESTO</u>	<u>IMPORTE ( Euros )</u>		
		<u>FEADER (Eje 2)</u>	<u>MAPA</u>	<u>CAGPDS</u>
	0,00	0,00	0,00	0,00


**APLICACIÓN DE REDUCCIONES Y SANCIONES**

<u>Importe Calculado</u>	<u>Importe prereduc.</u>	<u>Admisibilidad y compromisos</u>	<u>Presentación tardía</u>	<u>Omisión declaración</u>	<u>Condicionabilidad</u>	<u>PROPUESTO</u>	<u>IMPORTE ( Euros )</u>			
							<u>FEADER (Eje 2)</u>	<u>MAPA</u>	<u>CAGPDS</u>	
0,00	0,00	0,00	0,00	0,00	0,00	0,00	0,00	0,00	0,00	
<b>TOTAL</b>							0,00	0,00	0,00	0,00

**INCIDENCIAS**

**INCIDENCIA DESCRIPCIÓN**

- 85031 Solicita recinto que no está comprometido para la operación.  
 Ref:1700000007094131 Recinto:14-006-003-00045-002 Cultivo:8000 AVENA-SIN VARIEDAD Secano  
 Ref:1700000007094130 Recinto:14-006-004-00140-002 Cultivo:8000 AVENA-SIN VARIEDAD Secano  
 Ref:1700000007094128 Recinto:14-006-004-00214-001 Cultivo:12000 TRANQUILLÓN-SIN VARIEDAD Secano  
 Ref:1700000007094129 Recinto:14-006-004-00227-002 Cultivo:8000 AVENA-SIN VARIEDAD Secano  
 Ref:4107681 Recinto:14-006-004-00228-003 Cultivo:8000 AVENA-SIN VARIEDAD Secano  
 Ref:1700000007094134 Recinto:14-006-005-00066-002 Cultivo:12000 TRANQUILLÓN-SIN VARIEDAD Secano  
 Ref:1700000007094133 Recinto:14-006-005-00072-003 Cultivo:20902 BARBECHO TRADICIONAL-CON CUBIERTA VEGETAL Secano
- 86103 Expediente sin compromisos vigentes.



(1) Superficie declarada admisible ajustada con la superficie comprometida.  
 (2) Factor de penalización valorando el alcance para el tipo de compromiso.  
 (3) Solicita agricultura y tiene compromisos vigentes.  
 (4) Solicita ganadería y tiene compromisos vigentes.

<u>APELLIDOS Y NOMBRE / RAZÓN SOCIAL</u>	<u>NIF</u>	<u>EXPEDIENTE</u>	<u>SOLICITA AGRICULT. (3)</u>	<u>SOLICITA GANADER. (4)</u>	<u>ANUALIDAD DE PAGO</u>
FRANCISCO RUIZ FERNANDEZ E HIJOS, S.C.P.	****4592*	1148092	SI	NO	

**DATOS CONVERSIÓN**

**RESUMEN DE UNIDADES**

<u>Cód</u>	<u>GRUPO DE PAGO</u>	<u>Sup. Dec. Admisible (ha)</u>	<u>Sup. Comprometida (ha)</u>	<u>Sup. ajustada compromiso (1) (ha)</u>	<u>% sobredec.</u>	<u>SUP. PROPUESTA (ha)</u>	<u>Importe Declarado</u>	<u>Importe Topado</u>	<u>Importe Propuesto</u>	<u>Importe tras sobredec.</u>
	AGRICULTURA - SIN SUPERFICIE DETERMINADA	0,00		0,00	0,00	0,00	0,00	0,00	0,00	0,00
	<b>TOTAL</b>	0,00		0,00		0,00	0,00	0,00	0,00	0,00

**APLICACIÓN DE REDUCCIONES Y SANCIONES**

<u>AGRICULTURA</u>	<u>Importe Calculado</u>	<u>Importe prerreduc.</u>	<u>Admisibilidad y compromisos</u>	<u>Presentación tardía</u>	<u>Omisión declaración</u>	<u>Condicionabilidad</u>	<u>PROPUESTO</u>	<u>IMPORTE ( Euros )</u>		
								<u>FEADER (Eje 2)</u>	<u>MAPA</u>	<u>CAGPDS</u>
	0,00	0,00	0,00	0,00	0,00	0,00	0,00	0,00	0,00	0,00
							<b>TOTAL</b>	0,00	0,00	0,00

**DATOS AGRICULTURA**

**RESUMEN DE UNIDADES**

<u>Cód</u>	<u>GRUPO DE PAGO</u>	<u>Sup. Dec. Admisible (ha)</u>	<u>Sup. Comprometida (ha)</u>	<u>Sup. ajustada compromiso (1) (ha)</u>	<u>% sobredec.</u>	<u>SUP. PROPUESTA (ha)</u>	<u>Importe Declarado</u>	<u>Importe Topado</u>	<u>Importe Propuesto</u>	<u>Importe tras sobredec.</u>
	AGRICULTURA - SIN SUPERFICIE DETERMINADA	0,00		0,00	0,00	0,00	0,00	0,00	0,00	0,00
	<b>TOTAL</b>	0,00		0,00		0,00	0,00	0,00	0,00	0,00

**RESUMEN DE PAGOS**

<u>Propuesto</u>	<u>PROPUESTO</u>	<u>IMPORTE ( Euros )</u>		
		<u>FEADER (Eje 2)</u>	<u>MAPA</u>	<u>CAGPDS</u>
	0,00	0,00	0,00	0,00

**APLICACIÓN DE REDUCCIONES Y SANCIONES**

<u>Importe Calculado</u>	<u>Importe prerreduc.</u>	<u>Admisibilidad y compromisos</u>	<u>Presentación tardía</u>	<u>Omisión declaración</u>	<u>Condicionabilidad</u>	<u>PROPUESTO</u>	<u>IMPORTE ( Euros )</u>			
							<u>FEADER (Eje 2)</u>	<u>MAPA</u>	<u>CAGPDS</u>	
0,00	0,00	0,00	0,00	0,00	0,00	0,00	0,00	0,00	0,00	
						<b>TOTAL</b>	0,00	0,00	0,00	0,00



**INCIDENCIAS****INCIDENCIA DESCRIPCIÓN**

- 85031 Solicita recinto que no está comprometido para la operación.
- Ref:1700000007099937 Recinto:14-003-015-00008-003 Cultivo:8000 AVENA-SIN VARIEDAD Secano
- Ref:1700000007099971 Recinto:14-003-015-00008-003 Cultivo:20902 BARBECHO TRADICIONAL-CON CUBIERTA VEGETAL Secano
- Ref:1700000007099986 Recinto:14-006-001-00073-002 Cultivo:8000 AVENA-SIN VARIEDAD Secano
- Ref:1700000007099973 Recinto:14-006-002-00026-001 Cultivo:20902 BARBECHO TRADICIONAL-CON CUBIERTA VEGETAL Secano
- Ref:1700000007099967 Recinto:14-006-002-00042-001 Cultivo:20902 BARBECHO TRADICIONAL-CON CUBIERTA VEGETAL Secano
- Ref:1700000007099974 Recinto:14-006-002-00043-001 Cultivo:20902 BARBECHO TRADICIONAL-CON CUBIERTA VEGETAL Secano
- Ref:1700000007099966 Recinto:14-006-002-00064-001 Cultivo:20902 BARBECHO TRADICIONAL-CON CUBIERTA VEGETAL Secano
- Ref:-765841 Recinto:14-006-002-00098-005 Cultivo:12000 TRANQUILLÓN-SIN VARIEDAD Secano
- Ref:-105887 Recinto:14-006-002-00107-001 Cultivo:8000 AVENA-SIN VARIEDAD Secano
- Ref:4659132 Recinto:14-006-002-00137-001 Cultivo:8000 AVENA-SIN VARIEDAD Secano
- Ref:1700000007099960 Recinto:14-006-002-00138-001 Cultivo:8000 AVENA-SIN VARIEDAD Secano
- Ref:1700000007099954 Recinto:14-006-004-00077-001 Cultivo:20902 BARBECHO TRADICIONAL-CON CUBIERTA VEGETAL Secano
- Ref:1700000007099955 Recinto:14-006-004-00078-001 Cultivo:20902 BARBECHO TRADICIONAL-CON CUBIERTA VEGETAL Secano
- Ref:1700000007099956 Recinto:14-006-004-00079-001 Cultivo:20902 BARBECHO TRADICIONAL-CON CUBIERTA VEGETAL Secano
- Ref:1700000007099958 Recinto:14-006-004-00145-002 Cultivo:20902 BARBECHO TRADICIONAL-CON CUBIERTA VEGETAL Secano
- Ref:1700000007099939 Recinto:14-023-012-00004-001 Cultivo:20902 BARBECHO TRADICIONAL-CON CUBIERTA VEGETAL Secano
- Ref:1700000007099985 Recinto:14-023-012-00005-001 Cultivo:20902 BARBECHO TRADICIONAL-CON CUBIERTA VEGETAL Secano
- Ref:1700000007099975 Recinto:14-023-012-00008-001 Cultivo:20902 BARBECHO TRADICIONAL-CON CUBIERTA VEGETAL Secano
- 86103 Expediente sin compromisos vigentes.





<u>APELLIDOS Y NOMBRE / RAZÓN SOCIAL</u>	<u>NIF</u>	<u>EXPEDIENTE</u>	<u>SOLICITA AGRICULT. (3)</u>	<u>SOLICITA GANADER. (4)</u>	<u>ANUALIDAD DE PAGO</u>
GARCIA GARCIA BRICIO	****1603*	1085820	SI	NO	

**DATOS CONVERSIÓN**

**RESUMEN DE UNIDADES**

<u>Cód</u>	<u>GRUPO DE PAGO</u>	<u>Sup. Dec. Admisible (ha)</u>	<u>Sup. Comprometida (ha)</u>	<u>Sup. ajustada compromiso (1) (ha)</u>	<u>% sobredec.</u>	<u>SUP. PROPUESTA (ha)</u>	<u>Importe Declarado</u>	<u>Importe Topado</u>	<u>Importe Propuesto</u>	<u>Importe tras sobredec.</u>
	AGRICULTURA - SIN SUPERFICIE DETERMINADA	0,00		0,00	0,00	0,00	0,00	0,00	0,00	0,00
<b>TOTAL</b>		0,00		0,00		0,00	0,00	0,00	0,00	0,00

**APLICACIÓN DE REDUCCIONES Y SANCIONES**

<u>AGRICULTURA</u>	<u>Importe Calculado</u>	<u>Importe prerreduc.</u>	<u>Admisibilidad y compromisos</u>	<u>Presentación tardía</u>	<u>Omisión declaración</u>	<u>Condicionabilidad</u>	<u>PROPUESTO</u>	<u>IMPORTE ( Euros )</u>		
								<u>FEADER (Eje 2)</u>	<u>MAPA</u>	<u>CAGPDS</u>
	0,00	0,00	0,00	0,00	0,00	0,00	0,00	0,00	0,00	0,00
<b>TOTAL</b>							0,00	0,00	0,00	0,00

**DATOS AGRICULTURA**

**RESUMEN DE UNIDADES**

<u>Cód</u>	<u>GRUPO DE PAGO</u>	<u>Sup. Dec. Admisible (ha)</u>	<u>Sup. Comprometida (ha)</u>	<u>Sup. ajustada compromiso (1) (ha)</u>	<u>% sobredec.</u>	<u>SUP. PROPUESTA (ha)</u>	<u>Importe Declarado</u>	<u>Importe Topado</u>	<u>Importe Propuesto</u>	<u>Importe tras sobredec.</u>
	AGRICULTURA - SIN SUPERFICIE DETERMINADA	0,00		0,00	0,00	0,00	0,00	0,00	0,00	0,00
<b>TOTAL</b>		0,00		0,00		0,00	0,00	0,00	0,00	0,00

**RESUMEN DE PAGOS**

<u>Propuesto</u>	<u>PROPUESTO</u>	<u>IMPORTE ( Euros )</u>		
		<u>FEADER (Eje 2)</u>	<u>MAPA</u>	<u>CAGPDS</u>
	0,00	0,00	0,00	0,00

**APLICACIÓN DE REDUCCIONES Y SANCIONES**

<u>Importe Calculado</u>	<u>Importe prerreduc.</u>	<u>Admisibilidad y compromisos</u>	<u>Presentación tardía</u>	<u>Omisión declaración</u>	<u>Condicionabilidad</u>	<u>PROPUESTO</u>	<u>IMPORTE ( Euros )</u>			
							<u>FEADER (Eje 2)</u>	<u>MAPA</u>	<u>CAGPDS</u>	
0,00	0,00	0,00	0,00	0,00	0,00	0,00	0,00	0,00	0,00	
<b>TOTAL</b>							0,00	0,00	0,00	0,00

**INCIDENCIAS**

**INCIDENCIA DESCRIPCIÓN**

- 85031 Solicita recinto que no está comprometido para la operación.  
 Ref:1700000006505340 Recinto:14-006-001-00048-003 Cultivo:8000 AVENA-SIN VARIEDAD Secano  
 Ref:1700000006505351 Recinto:14-006-001-00068-001 Cultivo:8000 AVENA-SIN VARIEDAD Secano  
 Ref:1700000006505345 Recinto:14-006-001-00172-001 Cultivo:8000 AVENA-SIN VARIEDAD Secano  
 Ref:1700000006505344 Recinto:14-006-001-00182-001 Cultivo:8000 AVENA-SIN VARIEDAD Secano  
 Ref:1700000006505355 Recinto:14-006-001-00186-001 Cultivo:12000 TRANQUILLÓN-SIN VARIEDAD Secano  
 Ref:1700000006505343 Recinto:14-006-001-00192-001 Cultivo:12000 TRANQUILLÓN-SIN VARIEDAD Secano  
 Ref:1700000006505354 Recinto:14-006-001-00229-001 Cultivo:8000 AVENA-SIN VARIEDAD Secano  
 Ref:1700000006505356 Recinto:14-006-002-00009-001 Cultivo:8000 AVENA-SIN VARIEDAD Secano  
 Ref:1700000006505350 Recinto:14-006-002-00017-001 Cultivo:8000 AVENA-SIN VARIEDAD Secano  
 Ref:1700000006505358 Recinto:14-006-002-00018-001 Cultivo:8000 AVENA-SIN VARIEDAD Secano  
 Ref:1700000006505341 Recinto:14-006-002-00248-002 Cultivo:8000 AVENA-SIN VARIEDAD Secano  
 Ref:1700000006505342 Recinto:14-006-002-00249-001 Cultivo:8000 AVENA-SIN VARIEDAD Secano  
 Ref:1700000006505349 Recinto:14-006-002-00276-001 Cultivo:8000 AVENA-SIN VARIEDAD Secano  
 Ref:1700000006505357 Recinto:14-006-003-00288-001 Cultivo:8000 AVENA-SIN VARIEDAD Secano  
 Ref:1700000006505352 Recinto:14-006-004-00301-002 Cultivo:20902 BARBECHO TRADICIONAL-CON CUBIERTA VEGETAL Secano
- 86103 Expediente sin compromisos vigentes.

(1) Superficie declarada admisible ajustada con la superficie comprometida.  
 (2) Factor de penalización valorando el alcance para el tipo de compromiso.  
 (3) Solicita agricultura y tiene compromisos vigentes.  
 (4) Solicita ganadería y tiene compromisos vigentes.

<u>APELLIDOS Y NOMBRE / RAZÓN SOCIAL</u>	<u>NIF</u>	<u>EXPEDIENTE</u>	<u>SOLICITA AGRICULT. (3)</u>	<u>SOLICITA GANADER. (4)</u>	<u>ANUALIDAD DE PAGO</u>
HNOS CASTELLANO RUZ, CB	****6024*	1235835	SI	NO	

**DATOS CONVERSIÓN**

**RESUMEN DE UNIDADES**

<u>Cód</u>	<u>GRUPO DE PAGO</u>	<u>Sup. Dec. Admisible (ha)</u>	<u>Sup. Comprometida (ha)</u>	<u>Sup. ajustada compromiso (1) (ha)</u>	<u>% sobredec.</u>	<u>SUP. PROPUESTA (ha)</u>	<u>Importe Declarado</u>	<u>Importe Topado</u>	<u>Importe Propuesto</u>	<u>Importe tras sobredec.</u>
	AGRICULTURA - SIN SUPERFICIE DETERMINADA	0,00		0,00	0,00	0,00	0,00	0,00	0,00	0,00
	<b>TOTAL</b>	0,00		0,00		0,00	0,00	0,00	0,00	0,00

**APLICACIÓN DE REDUCCIONES Y SANCIONES**

<u>AGRICULTURA</u>	<u>Importe Calculado</u>	<u>Importe prereduc.</u>	<u>Admisibilidad y compromisos</u>	<u>Presentación tardía</u>	<u>Omisión declaración</u>	<u>Condicionabilidad</u>	<u>PROPUESTO</u>	<u>IMPORTE ( Euros )</u>		
								<u>FEADER (Eje 2)</u>	<u>MAPA</u>	<u>CAGPDS</u>
	0,00	0,00	0,00	0,00	0,00	0,00	0,00	0,00	0,00	0,00
							<b>TOTAL</b>	0,00	0,00	0,00

**DATOS AGRICULTURA**

**RESUMEN DE UNIDADES**

<u>Cód</u>	<u>GRUPO DE PAGO</u>	<u>Sup. Dec. Admisible (ha)</u>	<u>Sup. Comprometida (ha)</u>	<u>Sup. ajustada compromiso (1) (ha)</u>	<u>% sobredec.</u>	<u>SUP. PROPUESTA (ha)</u>	<u>Importe Declarado</u>	<u>Importe Topado</u>	<u>Importe Propuesto</u>	<u>Importe tras sobredec.</u>
	AGRICULTURA - SIN SUPERFICIE DETERMINADA	0,00		0,00	0,00	0,00	0,00	0,00	0,00	0,00
	<b>TOTAL</b>	0,00		0,00		0,00	0,00	0,00	0,00	0,00

**RESUMEN DE PAGOS**

<u>Propuesto</u>	<u>PROPUESTO</u>	<u>IMPORTE ( Euros )</u>		
		<u>FEADER (Eje 2)</u>	<u>MAPA</u>	<u>CAGPDS</u>
	0,00	0,00	0,00	0,00

**APLICACIÓN DE REDUCCIONES Y SANCIONES**

<u>Importe Calculado</u>	<u>Importe prereduc.</u>	<u>Admisibilidad y compromisos</u>	<u>Presentación tardía</u>	<u>Omisión declaración</u>	<u>Condicionabilidad</u>	<u>PROPUESTO</u>	<u>IMPORTE ( Euros )</u>			
							<u>FEADER (Eje 2)</u>	<u>MAPA</u>	<u>CAGPDS</u>	
0,00	0,00	0,00	0,00	0,00	0,00	0,00	0,00	0,00	0,00	
						<b>TOTAL</b>	0,00	0,00	0,00	0,00

**INCIDENCIAS**

**INCIDENCIA DESCRIPCIÓN**

- 85000 No inscrito en un organismo de control y certificación ecológico (artículo 5-1 c), Orden 26 mayo 2015)
- 85001 El recinto declarado no cumple con las normas de producción ecológica (artículo 5-1 e), Orden 26 mayo 2015)  
 Ref:1700000006998902 Recinto:14-040-011-00074-002 Cultivo:24901 BARBECHO SIN PRODUCCIÓN-SIN CUBIERTA VEGETAL Regadío  
 Ref:1700000006998899 Recinto:14-040-011-00191-002 Cultivo:24901 BARBECHO SIN PRODUCCIÓN-SIN CUBIERTA VEGETAL Regadío  
 Ref:-183659 Recinto:14-042-033-00001-003 Cultivo:33146 GIRASOL-P64LC108 Regadío  
 Ref:1700000006998913 Recinto:14-042-033-00001-004 Cultivo:33146 GIRASOL-P64LC108 Regadío  
 Ref:1700000006998900 Recinto:14-060-010-00106-001 Cultivo:24901 BARBECHO SIN PRODUCCIÓN-SIN CUBIERTA VEGETAL Regadío
- 85031 Solicita recinto que no está comprometido para la operación.  
 Ref:1700000006998902 Recinto:14-040-011-00074-002 Cultivo:24901 BARBECHO SIN PRODUCCIÓN-SIN CUBIERTA VEGETAL Regadío  
 Ref:1700000006998899 Recinto:14-040-011-00191-002 Cultivo:24901 BARBECHO SIN PRODUCCIÓN-SIN CUBIERTA VEGETAL Regadío  
 Ref:-183659 Recinto:14-042-033-00001-003 Cultivo:33146 GIRASOL-P64LC108 Regadío  
 Ref:1700000006998913 Recinto:14-042-033-00001-004 Cultivo:33146 GIRASOL-P64LC108 Regadío  
 Ref:1700000006998900 Recinto:14-060-010-00106-001 Cultivo:24901 BARBECHO SIN PRODUCCIÓN-SIN CUBIERTA VEGETAL Regadío
- 86103 Expediente sin compromisos vigentes.

(1) Superficie declarada admisible ajustada con la superficie comprometida.  
 (2) Factor de penalización valorando el alcance para el tipo de compromiso.  
 (3) Solicita agricultura y tiene compromisos vigentes.  
 (4) Solicita ganadería y tiene compromisos vigentes.

<u>APELLIDOS Y NOMBRE / RAZÓN SOCIAL</u>	<u>NIF</u>	<u>EXPEDIENTE</u>	<u>SOLICITA AGRICULT. (3)</u>	<u>SOLICITA GANADER. (4)</u>	<u>ANUALIDAD DE PAGO</u>
INGNIA, SL	****6830*	1104445	SI	NO	

**DATOS CONVERSIÓN**

**RESUMEN DE UNIDADES**

<u>Cód</u>	<u>GRUPO DE PAGO</u>	<u>Sup. Dec. Admisible (ha)</u>	<u>Sup. Comprometida (ha)</u>	<u>Sup. ajustada compromiso (1) (ha)</u>	<u>% sobredec.</u>	<u>SUP. PROPUESTA (ha)</u>	<u>Importe Declarado</u>	<u>Importe Topado</u>	<u>Importe Propuesto</u>	<u>Importe tras sobredec.</u>
	AGRICULTURA - SIN SUPERFICIE DETERMINADA	0,00		0,00	0,00	0,00	0,00	0,00	0,00	0,00
	<b>TOTAL</b>	0,00		0,00		0,00	0,00	0,00	0,00	0,00

**APLICACIÓN DE REDUCCIONES Y SANCIONES**

<u>AGRICULTURA</u>	<u>Importe Calculado</u>	<u>Importe prereduc.</u>	<u>Admisibilidad y compromisos</u>	<u>Presentación tardía</u>	<u>Omisión declaración</u>	<u>Condicionabilidad</u>	<u>PROPUESTO</u>	<u>IMPORTE ( Euros )</u>		
								<u>FEADER (Eje 2)</u>	<u>MAPA</u>	<u>CAGPDS</u>
	0,00	0,00	0,00	0,00	0,00	0,00	0,00	0,00	0,00	0,00
							<b>TOTAL</b>	0,00	0,00	0,00

**DATOS AGRICULTURA**

**RESUMEN DE UNIDADES**

<u>Cód</u>	<u>GRUPO DE PAGO</u>	<u>Sup. Dec. Admisible (ha)</u>	<u>Sup. Comprometida (ha)</u>	<u>Sup. ajustada compromiso (1) (ha)</u>	<u>% sobredec.</u>	<u>SUP. PROPUESTA (ha)</u>	<u>Importe Declarado</u>	<u>Importe Topado</u>	<u>Importe Propuesto</u>	<u>Importe tras sobredec.</u>
	AGRICULTURA - SIN SUPERFICIE DETERMINADA	0,00		0,00	0,00	0,00	0,00	0,00	0,00	0,00
	<b>TOTAL</b>	0,00		0,00		0,00	0,00	0,00	0,00	0,00

**RESUMEN DE PAGOS**

<u>Propuesto</u>	<u>PROPUESTO</u>	<u>IMPORTE ( Euros )</u>		
		<u>FEADER (Eje 2)</u>	<u>MAPA</u>	<u>CAGPDS</u>
	0,00	0,00	0,00	0,00

**APLICACIÓN DE REDUCCIONES Y SANCIONES**

<u>Importe Calculado</u>	<u>Importe prereduc.</u>	<u>Admisibilidad y compromisos</u>	<u>Presentación tardía</u>	<u>Omisión declaración</u>	<u>Condicionabilidad</u>	<u>PROPUESTO</u>	<u>IMPORTE ( Euros )</u>			
							<u>FEADER (Eje 2)</u>	<u>MAPA</u>	<u>CAGPDS</u>	
0,00	0,00	0,00	0,00	0,00	0,00	0,00	0,00	0,00	0,00	
						<b>TOTAL</b>	0,00	0,00	0,00	0,00

**INCIDENCIAS**

**INCIDENCIA DESCRIPCIÓN**

- 85001 El recinto declarado no cumple con las normas de producción ecológica (artículo 5-1 e), Orden 26 mayo 2015)  
Ref.-598755 Recinto:14-004-014-00515-001 Cultivo:99100 PATATA-AIRE LIBRE Secano
- 85023 El grupo de cultivo declarado en el recinto no coincide con el grupo de cultivo existente en el Organismo de Certificación  
Ref.-598755 Recinto:14-004-014-00515-001 Cultivo:99100 PATATA-AIRE LIBRE Secano Grupo de SIPEA:HORTICOLAS
- 85031 Solicita recinto que no está comprometido para la operación.  
Ref.-598755 Recinto:14-004-014-00515-001 Cultivo:99100 PATATA-AIRE LIBRE Secano  
Ref.-187023 Recinto:14-004-014-00515-001 Cultivo:153100 MELÓN-HORTALIZAS AIRE LIBRE Secano  
Ref.-464428 Recinto:14-004-014-00515-001 Cultivo:166100 ACELGA-HORTALIZAS AIRE LIBRE Secano  
Ref.-598732 Recinto:14-004-014-00515-001 Cultivo:185100 CALABAZA-HORTALIZAS AIRE LIBRE Secano
- 86103 Expediente sin compromisos vigentes.

<u>APELLIDOS Y NOMBRE / RAZÓN SOCIAL</u>	<u>NIF</u>	<u>EXPEDIENTE</u>	<u>SOLICITA AGRICULT. (3)</u>	<u>SOLICITA GANADER. (4)</u>	<u>ANUALIDAD DE PAGO</u>
JUAN SANCHEZ BEJARANO E HIJOS	****8299*	1182945	SI	NO	

**DATOS CONVERSIÓN**

**RESUMEN DE UNIDADES**

<u>Cód</u>	<u>GRUPO DE PAGO</u>	<u>Sup. Dec. Admisible (ha)</u>	<u>Sup. Comprometida (ha)</u>	<u>Sup. ajustada compromiso (1) (ha)</u>	<u>% sobredec.</u>	<u>SUP. PROPUESTA (ha)</u>	<u>Importe Declarado</u>	<u>Importe Topado</u>	<u>Importe Propuesto</u>	<u>Importe tras sobredec.</u>
	AGRICULTURA - SIN SUPERFICIE DETERMINADA	0,00		0,00	0,00	0,00	0,00	0,00	0,00	0,00
	<b>TOTAL</b>	0,00		0,00		0,00	0,00	0,00	0,00	0,00

**APLICACIÓN DE REDUCCIONES Y SANCIONES**

<u>AGRICULTURA</u>	<u>Importe Calculado</u>	<u>Importe prereduc.</u>	<u>Admisibilidad y compromisos</u>	<u>Presentación tardía</u>	<u>Omisión declaración</u>	<u>Condicionabilidad</u>	<u>PROPUESTO</u>	<u>IMPORTE ( Euros )</u>		
								<u>FEADER (Eje 2)</u>	<u>MAPA</u>	<u>CAGPDS</u>
	0,00	0,00	0,00	0,00	0,00	0,00	0,00	0,00	0,00	0,00
							<b>TOTAL</b>	0,00	0,00	0,00

**DATOS AGRICULTURA**

**RESUMEN DE UNIDADES**

<u>Cód</u>	<u>GRUPO DE PAGO</u>	<u>Sup. Dec. Admisible (ha)</u>	<u>Sup. Comprometida (ha)</u>	<u>Sup. ajustada compromiso (1) (ha)</u>	<u>% sobredec.</u>	<u>SUP. PROPUESTA (ha)</u>	<u>Importe Declarado</u>	<u>Importe Topado</u>	<u>Importe Propuesto</u>	<u>Importe tras sobredec.</u>
	AGRICULTURA - SIN SUPERFICIE DETERMINADA	0,00		0,00	0,00	0,00	0,00	0,00	0,00	0,00
	<b>TOTAL</b>	0,00		0,00		0,00	0,00	0,00	0,00	0,00

**RESUMEN DE PAGOS**

<u>Propuesto</u>	<u>PROPUESTO</u>	<u>IMPORTE ( Euros )</u>		
		<u>FEADER (Eje 2)</u>	<u>MAPA</u>	<u>CAGPDS</u>
	0,00	0,00	0,00	0,00

**APLICACIÓN DE REDUCCIONES Y SANCIONES**

<u>Importe Calculado</u>	<u>Importe prereduc.</u>	<u>Admisibilidad y compromisos</u>	<u>Presentación tardía</u>	<u>Omisión declaración</u>	<u>Condicionabilidad</u>	<u>PROPUESTO</u>	<u>IMPORTE ( Euros )</u>			
							<u>FEADER (Eje 2)</u>	<u>MAPA</u>	<u>CAGPDS</u>	
0,00	0,00	0,00	0,00	0,00	0,00	0,00	0,00	0,00	0,00	
						<b>TOTAL</b>	0,00	0,00	0,00	0,00

**INCIDENCIAS**

**INCIDENCIA DESCRIPCIÓN**

85031	Solicita recinto que no está comprometido para la operación. Ref:1700000007094968 Recinto:14-003-006-00015-002 Cultivo:8000 AVENA-SIN VARIEDAD Regadío Ref:1700000007094987 Recinto:14-003-006-00017-001 Cultivo:12000 TRANQUILLÓN-SIN VARIEDAD Regadío Ref:1700000007094973 Recinto:14-003-006-00018-001 Cultivo:12000 TRANQUILLÓN-SIN VARIEDAD Secano Ref:1700000007094975 Recinto:14-003-014-00022-001 Cultivo:8000 AVENA-SIN VARIEDAD Secano Ref:1700000007094976 Recinto:14-003-014-00060-001 Cultivo:12000 TRANQUILLÓN-SIN VARIEDAD Secano Ref:1700000007094986 Recinto:14-006-001-00011-001 Cultivo:12000 TRANQUILLÓN-SIN VARIEDAD Secano Ref:1700000007094989 Recinto:14-006-001-00228-001 Cultivo:8000 AVENA-SIN VARIEDAD Secano Ref:1700000007094979 Recinto:14-006-001-00264-001 Cultivo:12000 TRANQUILLÓN-SIN VARIEDAD Secano Ref:1700000007094980 Recinto:14-023-014-00249-001 Cultivo:8000 AVENA-SIN VARIEDAD Secano Ref:1700000007094981 Recinto:14-023-014-00250-001 Cultivo:8000 AVENA-SIN VARIEDAD Secano Ref:1700000007094982 Recinto:14-023-014-00251-001 Cultivo:8000 AVENA-SIN VARIEDAD Secano Ref:1700000007094985 Recinto:14-023-015-00082-002 Cultivo:12000 TRANQUILLÓN-SIN VARIEDAD Secano Ref:1700000007094984 Recinto:14-023-015-00087-003 Cultivo:12000 TRANQUILLÓN-SIN VARIEDAD Secano Ref:1700000007094983 Recinto:14-023-015-00090-001 Cultivo:12000 TRANQUILLÓN-SIN VARIEDAD Secano Ref:1700000007094990 Recinto:14-023-017-00244-001 Cultivo:12000 TRANQUILLÓN-SIN VARIEDAD Secano
86103	Expediente sin compromisos vigentes.

(1) Superficie declarada admisible ajustada con la superficie comprometida.  
(2) Factor de penalización valorando el alcance para el tipo de compromiso.  
(3) Solicita agricultura y tiene compromisos vigentes.  
(4) Solicita ganadería y tiene compromisos vigentes.

<u>APELLIDOS Y NOMBRE / RAZÓN SOCIAL</u>	<u>NIF</u>	<u>EXPEDIENTE</u>	<u>SOLICITA AGRICULT. (3)</u>	<u>SOLICITA GANADER. (4)</u>	<u>ANUALIDAD DE PAGO</u>
MADUEÑO ESQUINAS ANTONIO ANGEL	****2567*	1216485	NO	SI	6ª

**DATOS CONVERSIÓN**

**IMPORTE POR ANUALIDAD**

	<u>2015</u>	<u>2016</u>	<u>2017</u>	<u>2018</u>	<u>2019</u>	<u>2020</u>	<u>2021</u>
<b>IMPORTE MÁXIMO SUBVENCIONABLE</b>	8.257,06 €	8.257,06 €	6.880,21 €	6.880,21 €	5.573,88 €	5.573,88 €	0,00 €
<b>IMPORTE MEDIO DE TRANSFERENCIA (€/ha)</b>	80,18 €	80,18 €	66,82 €	66,82 €	66,82 €	66,82 €	66,82 €

**RESUMEN DE UNIDADES**

<u>Cód</u>	<u>GRUPO DE PAGO</u>	<u>Sup. Dec. Admisible (ha)</u>	<u>Sup. Comprometida (ha)</u>	<u>Sup. ajustada compromiso (1) (ha)</u>	<u>% sobredec.</u>	<u>SUP. PROPUESTA (ha)</u>	<u>Importe Declarado</u>	<u>Importe Topado</u>	<u>Importe Propuesto</u>	<u>Importe tras sobredec.</u>
	GANADERÍA - SIN SUPERFICIE DETERMINADA	0,00		0,00	0,00	0,00	0,00	0,00	0,00	0,00
	<b>TOTAL</b>	0,00	83,42	0,00		0,00	0,00	0,00	0,00	0,00

**APLICACIÓN DE REDUCCIONES Y SANCIONES**

	<u>Importe Calculado</u>	<u>Importe prereduc.</u>	<u>Admisibilidad y compromisos</u>	<u>Presentación tardía</u>	<u>Omisión declaración</u>	<u>Condicionabilidad</u>	<u>IMPORTE ( Euros )</u>			
							<u>PROPUESTO</u>	<u>FEADER (Eje 2)</u>	<u>MAPA</u>	<u>CAGPDS</u>
GANADERÍA	0,00	0,00	1,00	0,00	0,00	0,00	0,00	0,00	0,00	0,00
<b>TOTAL</b>							0,00	0,00	0,00	0,00

**DATOS GANADERÍA**

**RESUMEN DE UNIDADES**

<u>Cód</u>	<u>GRUPO DE PAGO</u>	<u>Sup. Dec. Admisible (ha)</u>	<u>Sup. Comprometida (ha)</u>	<u>Sup. ajustada compromiso (1) (ha)</u>	<u>% sobredec.</u>	<u>SUP. PROPUESTA (ha)</u>	<u>Importe Declarado</u>	<u>Importe Topado</u>	<u>Importe Propuesto</u>	<u>Importe tras sobredec.</u>
	GANADERÍA - SIN SUPERFICIE DETERMINADA	0,00		0,00	0,00	0,00	0,00	0,00	0,00	0,00
	<b>TOTAL</b>	0,00	83,42	0,00		0,00	0,00	0,00	0,00	0,00

**RESUMEN DE PAGOS**

<u>IMPORTE ( Euros )</u>				
	<u>PROPUESTO</u>	<u>FEADER (Eje 2)</u>	<u>MAPA</u>	<u>CAGPDS</u>
Propuesto	0,00	0,00	0,00	0,00

**APLICACIÓN DE REDUCCIONES Y SANCIONES**

	<u>Importe Calculado</u>	<u>Importe prereduc.</u>	<u>Admisibilidad y compromisos</u>	<u>Presentación tardía</u>	<u>Omisión declaración</u>	<u>Condicionabilidad</u>	<u>IMPORTE ( Euros )</u>			
							<u>PROPUESTO</u>	<u>FEADER (Eje 2)</u>	<u>MAPA</u>	<u>CAGPDS</u>
	0,00	0,00	100,00	0,00	0,00	0,00	0,00	0,00	0,00	0,00
<b>TOTAL</b>							0,00	0,00	0,00	0,00



**Datos considerados para el Cálculo de la Carga Ganadera mínima y máxima del expediente**

<u>Explotación</u>	<u>Especie</u>	<u>Inscrito en Sipea y Admisible</u>	<u>Censo Medio Animales</u>	<u>Ugm Calculada para CG Mínima</u>	<u>Ugm Calculada para CG Máxima</u>
ES140320000131	BOVINA	SI	25,30	16,25	16,25
ES140320000131	CABALLAR	NO	8,00	0,00	8,00
ES140320000131	PORCINO	NO	46,26	0,00	14,60
				16,25	38,85

Superficie determinada para Cálculo Carga Ganadera Mínima: 0,00 ha

Superficie determinada para Cálculo Carga Ganadera Máxima: 104,57 ha

Carga Ganadera Mínima Expediente: 0,00 ugm/ha

Carga Ganadera Máxima Expediente: 0,37 ugm/ha

Los importes del Grupo de Pago de pastos de este expediente han sido ajustados por no llegar a la carga ganadera mínima de 0,3

**Recintos Determinados para el Cálculo de Garga Ganadera Máxima**

<u>REF.</u>	<u>REFERENCIA SIGPAC</u>	<u>CULTIVO</u>	<u>DESCRIPCIÓN CULTIVO</u>	<u>S/R</u>	<u>SUP. PROPUESTA (ha)</u>
-789452	14-032-002-00138-00001	20902	BARBECHO TRADICIONAL-CON CUBIERTA VEGETAL	S	26,35
-591231	14-032-001-00289-00004	20902	BARBECHO TRADICIONAL-CON CUBIERTA VEGETAL	S	8,51
-591226	14-032-001-00289-00004	20901	BARBECHO TRADICIONAL-SIN CUBIERTA VEGETAL	S	3,42
-591222	14-032-001-00289-00004	20902	BARBECHO TRADICIONAL-CON CUBIERTA VEGETAL	S	13,88
-591219	14-032-002-00138-00037	20902	BARBECHO TRADICIONAL-CON CUBIERTA VEGETAL	S	0,02
-165824	14-032-002-00138-00001	20902	BARBECHO TRADICIONAL-CON CUBIERTA VEGETAL	S	7,58
-165820	14-032-002-00138-00001	20902	BARBECHO TRADICIONAL-CON CUBIERTA VEGETAL	S	5,60
170000006893616	14-032-001-00289-00004	20902	BARBECHO TRADICIONAL-CON CUBIERTA VEGETAL	S	8,21
170000006893628	14-032-002-00138-00001	20902	BARBECHO TRADICIONAL-CON CUBIERTA VEGETAL	S	19,55
170000006893629	14-032-002-00138-00001	20902	BARBECHO TRADICIONAL-CON CUBIERTA VEGETAL	S	11,45

**Incidencias de carga ganadera****INCIDENCIA DESCRIPCIÓN**

85042 No inscrito en un organismo de control y certificación ecológico (artículo 5-1 e), Orden 26 mayo 2015)

Explotación:ES140320000131 Especie:CABALLAR

Explotación:ES140320000131 Especie:PORCINO

**DETALLE DE REDUCCIONES Y SANCIONES POR INCUMPLIMIENTOS DE ADMISIBILIDAD Y COMPROMISOS**

<u>Tipo</u>	<u>Compromiso</u>	<u>Sup. Calculada</u>	<u>Sup. Incumpli.</u>	<u>Factor Alcanza (2)</u>	<u>Coef. Línea Base</u>	<u>Coef. Acumulación</u>	<u>Coef. Reiteración</u>	<u>Importe Ayuda</u>	<u>Factor Sanción</u>	<u>Importe Sanción</u>	<u>Aplicado</u>
B1	La carga ganadera del expediente no alcanza el umbral comprometido (requisito anexo 1, Orden 26 mayo 2015)	0,10	0,10	1,00	1,00	1,00	1,00	0,00 €	1,00	0,00 €	SI

**INCIDENCIAS****INCIDENCIA DESCRIPCIÓN**

85001 El recinto declarado no cumple con las normas de producción ecológica (artículo 5-1 e), Orden 26 mayo 2015)

Ref:-591226 Recinto:14-032-001-00289-004 Cultivo:20901 BARBECHO TRADICIONAL-SIN CUBIERTA VEGETAL Secano

Ref:-591222 Recinto:14-032-001-00289-004 Cultivo:20902 BARBECHO TRADICIONAL-CON CUBIERTA VEGETAL Secano

Ref:170000006893616 Recinto:14-032-001-00289-004 Cultivo:20902 BARBECHO TRADICIONAL-CON CUBIERTA VEGETAL Secano

Ref:-591231 Recinto:14-032-001-00289-004 Cultivo:20902 BARBECHO TRADICIONAL-CON CUBIERTA VEGETAL Secano

Ref:-165824 Recinto:14-032-002-00138-001 Cultivo:20902 BARBECHO TRADICIONAL-CON CUBIERTA VEGETAL Secano

Ref:-789452 Recinto:14-032-002-00138-001 Cultivo:20902 BARBECHO TRADICIONAL-CON CUBIERTA VEGETAL Secano

Ref:170000006893628 Recinto:14-032-002-00138-001 Cultivo:20902 BARBECHO TRADICIONAL-CON CUBIERTA VEGETAL Secano

Ref:-165820 Recinto:14-032-002-00138-001 Cultivo:20902 BARBECHO TRADICIONAL-CON CUBIERTA VEGETAL Secano

Ref:170000006893629 Recinto:14-032-002-00138-001 Cultivo:20902 BARBECHO TRADICIONAL-CON CUBIERTA VEGETAL Secano

Ref:-591219 Recinto:14-032-002-00138-037 Cultivo:20902 BARBECHO TRADICIONAL-CON CUBIERTA VEGETAL Secano

85013 Superficie resuelta para el grupo de pago menor que la mínima requerida (requisito anexo 1, Orden 26 mayo 2015)

Sup. Resuelta:0 Grupo de Pago:PASTOS ASOCIADOS A GANADERÍA ECOLÓGICA

Sup. Resuelta:0 Grupo de Pago:PASTOS ASOCIADOS A GANADERÍA ECOLÓGICA NO ELEGIBLES

85016 La carga ganadera del expediente no alcanza el umbral comprometido (requisito anexo 1, Orden 26 mayo 2015)

Carga Ganadera Min.:0 Superficie:0 UGMs:16,25

85018 Expediente sin grupos de pago válidos

85023 El grupo de cultivo declarado en el recinto no coincide con el grupo de cultivo existente en el Organismo de Certificación

(1) Superficie declarada admisible ajustada con la superficie comprometida.

(2) Factor de penalización valorando el alcance para el tipo de compromiso.

(3) Solicita agricultura y tiene compromisos vigentes.

(4) Solicita ganadería y tiene compromisos vigentes.

- Ref:-591226 Recinto:14-032-001-00289-004 Cultivo:20901 BARBECHO TRADICIONAL-SIN CUBIERTA VEGETAL Secano Grupo de SIPEA:HERBACEOS
- Ref:-591222 Recinto:14-032-001-00289-004 Cultivo:20902 BARBECHO TRADICIONAL-CON CUBIERTA VEGETAL Secano Grupo de SIPEA:HERBACEOS
- Ref:1700000006893616 Recinto:14-032-001-00289-004 Cultivo:20902 BARBECHO TRADICIONAL-CON CUBIERTA VEGETAL Secano Grupo de SIPEA:HERBACEOS
- Ref:-591231 Recinto:14-032-001-00289-004 Cultivo:20902 BARBECHO TRADICIONAL-CON CUBIERTA VEGETAL Secano Grupo de SIPEA:HERBACEOS
- Ref:-165820 Recinto:14-032-002-00138-001 Cultivo:20902 BARBECHO TRADICIONAL-CON CUBIERTA VEGETAL Secano Grupo de SIPEA:HERBACEOS
- Ref:-789452 Recinto:14-032-002-00138-001 Cultivo:20902 BARBECHO TRADICIONAL-CON CUBIERTA VEGETAL Secano Grupo de SIPEA:HERBACEOS
- Ref:1700000006893629 Recinto:14-032-002-00138-001 Cultivo:20902 BARBECHO TRADICIONAL-CON CUBIERTA VEGETAL Secano Grupo de SIPEA:HERBACEOS
- Ref:1700000006893628 Recinto:14-032-002-00138-001 Cultivo:20902 BARBECHO TRADICIONAL-CON CUBIERTA VEGETAL Secano Grupo de SIPEA:HERBACEOS
- Ref:-165824 Recinto:14-032-002-00138-001 Cultivo:20902 BARBECHO TRADICIONAL-CON CUBIERTA VEGETAL Secano Grupo de SIPEA:HERBACEOS
- Ref:-591219 Recinto:14-032-002-00138-037 Cultivo:20902 BARBECHO TRADICIONAL-CON CUBIERTA VEGETAL Secano Grupo de SIPEA:HERBACEOS
- 85030 Expediente que no renueva el 80% del número de unidades comprometidas.  
Sup. Determinada:0 Sup. Máx. Comprometida:102,98
- 85031 Solicita recinto que no está comprometido para la operación.  
Ref:-591219 Recinto:14-032-002-00138-037 Cultivo:20902 BARBECHO TRADICIONAL-CON CUBIERTA VEGETAL Secano
- 85041 Expendiente sin grupos de pago válidos en agricultura y ganadería.
- 85042 No inscrito en un organismo de control y certificación ecológico (artículo 5-1 e), Orden 26 mayo 2015)  
Explotación:ES140320000131 Especie:CABALLAR  
Explotación:ES140320000131 Especie:PORCINO



<u>APELLIDOS Y NOMBRE / RAZÓN SOCIAL</u>	<u>NIF</u>	<u>EXPEDIENTE</u>	<u>SOLICITA AGRICULT. (3)</u>	<u>SOLICITA GANADER. (4)</u>	<u>ANUALIDAD DE PAGO</u>
MATEO RUIZ FERNANDEZ E HIJOS S.C.P	****4593*	1187138	SI	NO	

**DATOS CONVERSIÓN**

**RESUMEN DE UNIDADES**

<u>Cód</u>	<u>GRUPO DE PAGO</u>	<u>Sup. Dec. Admisible (ha)</u>	<u>Sup. Comprometida (ha)</u>	<u>Sup. ajustada compromiso (1) (ha)</u>	<u>% sobredec.</u>	<u>SUP. PROPUESTA (ha)</u>	<u>Importe Declarado</u>	<u>Importe Topado</u>	<u>Importe Propuesto</u>	<u>Importe tras sobredec.</u>
	AGRICULTURA - SIN SUPERFICIE DETERMINADA	0,00		0,00	0,00	0,00	0,00	0,00	0,00	0,00
	<b>TOTAL</b>	0,00		0,00		0,00	0,00	0,00	0,00	0,00

**APLICACIÓN DE REDUCCIONES Y SANCIONES**

<u>AGRICULTURA</u>	<u>Importe Calculado</u>	<u>Importe prerreduc.</u>	<u>Admisibilidad y compromisos</u>	<u>Presentación tardía</u>	<u>Omisión declaración</u>	<u>Condicionabilidad</u>	<u>PROPUESTO</u>	<u>IMPORTE ( Euros )</u>		
								<u>FEADER (Eje 2)</u>	<u>MAPA</u>	<u>CAGPDS</u>
	0,00	0,00	0,00	0,00	0,00	0,00	0,00	0,00	0,00	0,00
							<b>TOTAL</b>	0,00	0,00	0,00

**DATOS AGRICULTURA**

**RESUMEN DE UNIDADES**

<u>Cód</u>	<u>GRUPO DE PAGO</u>	<u>Sup. Dec. Admisible (ha)</u>	<u>Sup. Comprometida (ha)</u>	<u>Sup. ajustada compromiso (1) (ha)</u>	<u>% sobredec.</u>	<u>SUP. PROPUESTA (ha)</u>	<u>Importe Declarado</u>	<u>Importe Topado</u>	<u>Importe Propuesto</u>	<u>Importe tras sobredec.</u>
	AGRICULTURA - SIN SUPERFICIE DETERMINADA	0,00		0,00	0,00	0,00	0,00	0,00	0,00	0,00
	<b>TOTAL</b>	0,00		0,00		0,00	0,00	0,00	0,00	0,00

**RESUMEN DE PAGOS**

<u>Propuesto</u>	<u>PROPUESTO</u>	<u>IMPORTE ( Euros )</u>		
		<u>FEADER (Eje 2)</u>	<u>MAPA</u>	<u>CAGPDS</u>
	0,00	0,00	0,00	0,00

**APLICACIÓN DE REDUCCIONES Y SANCIONES**

<u>Importe Calculado</u>	<u>Importe prerreduc.</u>	<u>Admisibilidad y compromisos</u>	<u>Presentación tardía</u>	<u>Omisión declaración</u>	<u>Condicionabilidad</u>	<u>PROPUESTO</u>	<u>IMPORTE ( Euros )</u>			
							<u>FEADER (Eje 2)</u>	<u>MAPA</u>	<u>CAGPDS</u>	
0,00	0,00	0,00	0,00	0,00	0,00	0,00	0,00	0,00	0,00	
						<b>TOTAL</b>	0,00	0,00	0,00	0,00





**INCIDENCIAS****INCIDENCIA DESCRIPCIÓN**

85031	<p>Solicita recinto que no está comprometido para la operación.</p> <p>Ref:1700000007099083 Recinto:14-003-007-00122-001 Cultivo:12000 TRANQUILLÓN-SIN VARIEDAD Secano</p> <p>Ref:1700000007099091 Recinto:14-003-014-00051-001 Cultivo:20902 BARBECHO TRADICIONAL-CON CUBIERTA VEGETAL Secano</p> <p>Ref:1700000007099110 Recinto:14-006-001-00013-002 Cultivo:20902 BARBECHO TRADICIONAL-CON CUBIERTA VEGETAL Secano</p> <p>Ref:1700000007099111 Recinto:14-006-001-00014-001 Cultivo:20902 BARBECHO TRADICIONAL-CON CUBIERTA VEGETAL Secano</p> <p>Ref:1700000007099112 Recinto:14-006-001-00015-001 Cultivo:20902 BARBECHO TRADICIONAL-CON CUBIERTA VEGETAL Secano</p> <p>Ref:1700000007099086 Recinto:14-006-001-00042-002 Cultivo:12000 TRANQUILLÓN-SIN VARIEDAD Secano</p> <p>Ref:1700000007099095 Recinto:14-006-001-00141-001 Cultivo:20902 BARBECHO TRADICIONAL-CON CUBIERTA VEGETAL Secano</p> <p>Ref:1700000007099120 Recinto:14-006-001-00142-001 Cultivo:20902 BARBECHO TRADICIONAL-CON CUBIERTA VEGETAL Secano</p> <p>Ref:1700000007099106 Recinto:14-006-001-00143-001 Cultivo:20902 BARBECHO TRADICIONAL-CON CUBIERTA VEGETAL Secano</p> <p>Ref:4178289 Recinto:14-006-001-00159-002 Cultivo:20902 BARBECHO TRADICIONAL-CON CUBIERTA VEGETAL Regadío</p> <p>Ref:1700000007099099 Recinto:14-006-001-00245-002 Cultivo:20902 BARBECHO TRADICIONAL-CON CUBIERTA VEGETAL Secano</p> <p>Ref:1700000007099100 Recinto:14-006-001-00246-001 Cultivo:20902 BARBECHO TRADICIONAL-CON CUBIERTA VEGETAL Secano</p> <p>Ref:1700000007099084 Recinto:14-006-001-00248-001 Cultivo:20902 BARBECHO TRADICIONAL-CON CUBIERTA VEGETAL Secano</p> <p>Ref:1700000007099085 Recinto:14-006-001-00249-002 Cultivo:20902 BARBECHO TRADICIONAL-CON CUBIERTA VEGETAL Secano</p> <p>Ref:1700000007099101 Recinto:14-006-001-00250-001 Cultivo:20902 BARBECHO TRADICIONAL-CON CUBIERTA VEGETAL Secano</p> <p>Ref:1700000007099102 Recinto:14-006-001-00251-001 Cultivo:20902 BARBECHO TRADICIONAL-CON CUBIERTA VEGETAL Secano</p> <p>Ref:1700000007099103 Recinto:14-006-001-00252-001 Cultivo:20902 BARBECHO TRADICIONAL-CON CUBIERTA VEGETAL Secano</p> <p>Ref:1700000007099104 Recinto:14-006-001-00253-001 Cultivo:20902 BARBECHO TRADICIONAL-CON CUBIERTA VEGETAL Secano</p> <p>Ref:5067806 Recinto:14-006-001-00254-003 Cultivo:8000 AVENA-SIN VARIEDAD Secano</p> <p>Ref:-787230 Recinto:14-006-001-00254-003 Cultivo:8000 AVENA-SIN VARIEDAD Secano</p> <p>Ref:-787236 Recinto:14-006-001-00254-003 Cultivo:20902 BARBECHO TRADICIONAL-CON CUBIERTA VEGETAL Secano</p> <p>Ref:-787240 Recinto:14-006-001-00254-003 Cultivo:20902 BARBECHO TRADICIONAL-CON CUBIERTA VEGETAL Secano</p> <p>Ref:1700000007099116 Recinto:14-006-001-00263-001 Cultivo:20902 BARBECHO TRADICIONAL-CON CUBIERTA VEGETAL Secano</p> <p>Ref:1700000007099096 Recinto:14-006-001-00266-001 Cultivo:20902 BARBECHO TRADICIONAL-CON CUBIERTA VEGETAL Secano</p> <p>Ref:4178290 Recinto:14-006-002-00048-001 Cultivo:20902 BARBECHO TRADICIONAL-CON CUBIERTA VEGETAL Secano</p> <p>Ref:1700000007099092 Recinto:14-006-002-00049-001 Cultivo:20902 BARBECHO TRADICIONAL-CON CUBIERTA VEGETAL Secano</p> <p>Ref:4178287 Recinto:14-006-002-00050-001 Cultivo:20902 BARBECHO TRADICIONAL-CON CUBIERTA VEGETAL Secano</p> <p>Ref:4178286 Recinto:14-006-002-00125-001 Cultivo:20902 BARBECHO TRADICIONAL-CON CUBIERTA VEGETAL Secano</p> <p>Ref:1700000007099090 Recinto:14-006-002-00245-001 Cultivo:20902 BARBECHO TRADICIONAL-CON CUBIERTA VEGETAL Secano</p> <p>Ref:1700000007099088 Recinto:14-006-002-00273-001 Cultivo:20902 BARBECHO TRADICIONAL-CON CUBIERTA VEGETAL Secano</p> <p>Ref:-787252 Recinto:14-006-003-00065-001 Cultivo:8000 AVENA-SIN VARIEDAD Secano</p> <p>Ref:5067825 Recinto:14-006-003-00065-001 Cultivo:20902 BARBECHO TRADICIONAL-CON CUBIERTA VEGETAL Secano</p> <p>Ref:1700000007099089 Recinto:14-006-003-00300-001 Cultivo:8000 AVENA-SIN VARIEDAD Secano</p> <p>Ref:1700000007099119 Recinto:14-006-004-00101-002 Cultivo:12000 TRANQUILLÓN-SIN VARIEDAD Secano</p> <p>Ref:1700000007099117 Recinto:14-023-014-00247-001 Cultivo:8000 AVENA-SIN VARIEDAD Secano</p>
86103	<p>Expediente sin compromisos vigentes.</p>



<u>APELLIDOS Y NOMBRE / RAZÓN SOCIAL</u>	<u>NIF</u>	<u>EXPEDIENTE</u>	<u>SOLICITA AGRICULT. (3)</u>	<u>SOLICITA GANADER. (4)</u>	<u>ANUALIDAD DE PAGO</u>
NAVARRETE GARCÍA MARTA	****7837*	1203793	NO	SI	

**DATOS CONVERSIÓN**

**RESUMEN DE UNIDADES**

<u>Cód</u>	<u>GRUPO DE PAGO</u>	<u>Sup. Dec. Admisible (ha)</u>	<u>Sup. Comprometida (ha)</u>	<u>Sup. ajustada compromiso (1) (ha)</u>	<u>% sobredec.</u>	<u>SUP. PROPUESTA (ha)</u>	<u>Importe Declarado</u>	<u>Importe Topado</u>	<u>Importe Propuesto</u>	<u>Importe tras sobredec.</u>
	GANADERÍA - SIN SUPERFICIE DETERMINADA	0,00		0,00	0,00	0,00	0,00	0,00	0,00	0,00
<b>TOTAL</b>		0,00		0,00		0,00	0,00	0,00	0,00	0,00

**APLICACIÓN DE REDUCCIONES Y SANCIONES**

<u>GANADERÍA</u>	<u>Importe Calculado</u>	<u>Importe prereduc.</u>	<u>Admisibilidad y compromisos</u>	<u>Presentación tardía</u>	<u>Omisión declaración</u>	<u>Condicionabilidad</u>	<u>PROPUESTO</u>	<u>IMPORTE ( Euros )</u>		
								<u>FEADER (Eje 2)</u>	<u>MAPA</u>	<u>CAGPDS</u>
	0,00	0,00	0,00	0,00	0,00	0,00	0,00	0,00	0,00	0,00
<b>TOTAL</b>							0,00	0,00	0,00	0,00

**DATOS GANADERÍA**

**RESUMEN DE UNIDADES**

<u>Cód</u>	<u>GRUPO DE PAGO</u>	<u>Sup. Dec. Admisible (ha)</u>	<u>Sup. Comprometida (ha)</u>	<u>Sup. ajustada compromiso (1) (ha)</u>	<u>% sobredec.</u>	<u>SUP. PROPUESTA (ha)</u>	<u>Importe Declarado</u>	<u>Importe Topado</u>	<u>Importe Propuesto</u>	<u>Importe tras sobredec.</u>
	GANADERÍA - SIN SUPERFICIE DETERMINADA	0,00		0,00	0,00	0,00	0,00	0,00	0,00	0,00
<b>TOTAL</b>		0,00		0,00		0,00	0,00	0,00	0,00	0,00

**RESUMEN DE PAGOS**

<u>Propuesto</u>	<u>PROPUESTO</u>	<u>IMPORTE ( Euros )</u>		
		<u>FEADER (Eje 2)</u>	<u>MAPA</u>	<u>CAGPDS</u>
	0,00	0,00	0,00	0,00

**APLICACIÓN DE REDUCCIONES Y SANCIONES**

<u>Importe Calculado</u>	<u>Importe prereduc.</u>	<u>Admisibilidad y compromisos</u>	<u>Presentación tardía</u>	<u>Omisión declaración</u>	<u>Condicionabilidad</u>	<u>PROPUESTO</u>	<u>IMPORTE ( Euros )</u>			
							<u>FEADER (Eje 2)</u>	<u>MAPA</u>	<u>CAGPDS</u>	
0,00	0,00	0,00	0,00	0,00	0,00	0,00	0,00	0,00	0,00	
<b>TOTAL</b>							0,00	0,00	0,00	0,00

**Datos considerados para el Cálculo de la Carga Ganadera mínima y máxima del expediente**

Superficie determinada para Cálculo Carga Ganadera Mínima: 0,00 ha  
 Superficie determinada para Cálculo Carga Ganadera Máxima: 0,00 ha  
 Carga Ganadera Mínima Expediente: 0,00 ugm/ha  
 Carga Ganadera Máxima Expediente: 0,00 ugm/ha

Los importes del Grupo de Pago de pastos de este expediente han sido ajustados por no llegar a la carga ganadera mínima de 0,3



(1) Superficie declarada admisible ajustada con la superficie comprometida.  
 (2) Factor de penalización valorando el alcance para el tipo de compromiso.  
 (3) Solicita agricultura y tiene compromisos vigentes.  
 (4) Solicita ganadería y tiene compromisos vigentes.

**INCIDENCIAS****INCIDENCIA DESCRIPCIÓN**

85031	Solicita recinto que no está comprometido para la operación.
	Ref:4183716 Recinto:14-071-007-00645-006 Cultivo:62000 PASTOS PERMANENTES DE 5 O MAS AÑOS-SIN VARIEDAD Secano
	Ref:4183729 Recinto:14-071-007-00645-007 Cultivo:62000 PASTOS PERMANENTES DE 5 O MAS AÑOS-SIN VARIEDAD Secano
	Ref:4183731 Recinto:14-071-007-00645-008 Cultivo:62000 PASTOS PERMANENTES DE 5 O MAS AÑOS-SIN VARIEDAD Secano
	Ref:4183730 Recinto:14-071-007-00645-009 Cultivo:62000 PASTOS PERMANENTES DE 5 O MAS AÑOS-SIN VARIEDAD Secano
	Ref:4183724 Recinto:14-071-007-00645-010 Cultivo:62000 PASTOS PERMANENTES DE 5 O MAS AÑOS-SIN VARIEDAD Secano
	Ref:4183723 Recinto:14-071-007-00645-012 Cultivo:62000 PASTOS PERMANENTES DE 5 O MAS AÑOS-SIN VARIEDAD Secano
	Ref:4183726 Recinto:14-071-007-00645-016 Cultivo:62000 PASTOS PERMANENTES DE 5 O MAS AÑOS-SIN VARIEDAD Secano
	Ref:4183725 Recinto:14-071-007-00645-018 Cultivo:62000 PASTOS PERMANENTES DE 5 O MAS AÑOS-SIN VARIEDAD Secano
	Ref:4183735 Recinto:14-071-007-00646-001 Cultivo:62000 PASTOS PERMANENTES DE 5 O MAS AÑOS-SIN VARIEDAD Secano
	Ref:4183737 Recinto:14-071-007-00646-005 Cultivo:62000 PASTOS PERMANENTES DE 5 O MAS AÑOS-SIN VARIEDAD Secano
	Ref:4183736 Recinto:14-071-007-00646-008 Cultivo:62000 PASTOS PERMANENTES DE 5 O MAS AÑOS-SIN VARIEDAD Secano
	Ref:4183734 Recinto:14-071-007-00646-010 Cultivo:62000 PASTOS PERMANENTES DE 5 O MAS AÑOS-SIN VARIEDAD Secano
	Ref:4183733 Recinto:14-071-007-00646-014 Cultivo:62000 PASTOS PERMANENTES DE 5 O MAS AÑOS-SIN VARIEDAD Secano
	Ref:4183743 Recinto:14-071-007-00647-002 Cultivo:62000 PASTOS PERMANENTES DE 5 O MAS AÑOS-SIN VARIEDAD Secano
86103	Expediente sin compromisos vigentes.



<u>APELLIDOS Y NOMBRE / RAZÓN SOCIAL</u>	<u>NIF</u>	<u>EXPEDIENTE</u>	<u>SOLICITA AGRICULT. (3)</u>	<u>SOLICITA GANADER. (4)</u>	<u>ANUALIDAD DE PAGO</u>
PEREZ CALERO ANTONIO	****6129*	1241567	NO	SI	6ª

**DATOS CONVERSIÓN**

**IMPORTE POR ANUALIDAD**

	<u>2015</u>	<u>2016</u>	<u>2017</u>	<u>2018</u>	<u>2019</u>	<u>2020</u>	<u>2021</u>
<b>IMPORTE MÁXIMO SUBVENCIONABLE</b>	0,00 €	0,00 €	0,00 €	0,00 €	6.751,91 €	6.751,91 €	6.751,91 €
<b>IMPORTE MEDIO DE TRANSFERENCIA (€/ha)</b>	0,00 €	0,00 €	0,00 €	0,00 €	77,63 €	77,63 €	77,63 €

**RESUMEN DE UNIDADES**

<u>Cód</u>	<u>GRUPO DE PAGO</u>	<u>Sup. Dec. Admisible (ha)</u>	<u>Sup. Comprometida (ha)</u>	<u>Sup. ajustada compromiso (1) (ha)</u>	<u>% sobredec.</u>	<u>SUP. PROPUESTA (ha)</u>	<u>Importe Declarado</u>	<u>Importe Topado</u>	<u>Importe Propuesto</u>	<u>Importe tras sobredec.</u>
43	PASTOS ASOCIADOS A GANADERÍA ECOLÓGICA	134,85		86,98	0,00	86,98	6.751,91	6.751,91	6.751,91	6.751,91
	<b>TOTAL</b>	134,85	86,98	86,98		86,98	6.751,91	6.751,91	6.751,91	6.751,91

**APLICACIÓN DE REDUCCIONES Y SANCIONES**

	<u>Importe Calculado</u>	<u>Importe prerreduc.</u>	<u>Admisibilidad y compromisos</u>	<u>Presentación tardía</u>	<u>Omisión declaración</u>	<u>Condicionabilidad</u>	<u>PROPUESTO</u>	<u>IMPORTE ( Euros )</u>			
								<u>FEADER (Eje 2)</u>	<u>MAPA</u>	<u>CAGPDS</u>	
GANADERÍA	6.751,91	6.751,91	0,00	0,00	0,00	0,00	6.751,91	5.063,93	725,83	962,15	
							<b>TOTAL</b>	6.751,91	5.063,93	725,83	962,15

**RECINTOS PROPUESTOS**

<u>REE.</u>	<u>REFERENCIA SIGPAC</u>	<u>CULTIVO</u>	<u>DESCRIPCIÓN CULTIVO</u>	<u>S/R</u>	<u>G.PAGO</u>	<u>PEND. MEDIA (%)</u>	<u>SUP. DEC. ADMISIBLE (ha)</u>	<u>SUP. COMPROM. (ha)</u>	<u>SUP. AJUSTADA COMPROM. (1) (ha)</u>	<u>SUP. CONV. SIGPAC (ha)</u>	<u>SUP. CERTIF. (ha)</u>	<u>SUP. CAMPO (ha)</u>	<u>SUP. CAMPO DETER. CULT. DECLARADO (ha)</u>	<u>SUP. DEC. REDUCIDA (ha)</u>	<u>SUP. PROPUESTA (ha)</u>
1700000004558971	41-043-002-00026-00001	62000	PASTOS PERMANENTES DE 5 O MAS AÑOS-SIN VARIEDAD	S	43	5,73	0,63	0,63	0,63		0,74			0,63	0,63
1700000004558972	41-043-002-00027-00004	62000	PASTOS PERMANENTES DE 5 O MAS AÑOS-SIN VARIEDAD	S	43	8,34	38,44	38,44	38,44		45,22			38,44	38,44
1700000004558973	41-043-002-00026-00002	62000	PASTOS PERMANENTES DE 5 O MAS AÑOS-SIN VARIEDAD	S	43	7,99	28,53	4,28	4,28		28,53			4,28	4,28
1700000004558974	41-043-002-00027-00003	62000	PASTOS PERMANENTES DE 5 O MAS AÑOS-SIN VARIEDAD	S	43	10,97	67,25	43,63	43,63		79,12			43,63	43,63

**DATOS GANADERÍA**

**RESUMEN DE UNIDADES**

<u>Cód</u>	<u>GRUPO DE PAGO</u>	<u>Sup. Dec. Admisible (ha)</u>	<u>Sup. Comprometida (ha)</u>	<u>Sup. ajustada compromiso (1) (ha)</u>	<u>% sobredec.</u>	<u>SUP. PROPUESTA (ha)</u>	<u>Importe Declarado</u>	<u>Importe Topado</u>	<u>Importe Propuesto</u>	<u>Importe tras sobredec.</u>
43	PASTOS ASOCIADOS A GANADERÍA ECOLÓGICA	134,85		86,98	0,00	86,98	6.751,91	6.751,91	6.751,91	6.751,91
	<b>TOTAL</b>	134,85	86,98	86,98		86,98	6.751,91	6.751,91	6.751,91	6.751,91

**RESUMEN DE PAGOS**

	<u>PROPUESTO</u>	<u>IMPORTE ( Euros )</u>		
		<u>FEADER (Eje 2)</u>	<u>MAPA</u>	<u>CAGPDS</u>
Propuesto a pagar	6.751,91	5.063,93	725,83	962,15

**APLICACIÓN DE REDUCCIONES Y SANCIONES**

	<u>Importe Calculado</u>	<u>Importe prerreduc.</u>	<u>Admisibilidad y compromisos</u>	<u>Presentación tardía</u>	<u>Omisión declaración</u>	<u>Condicionabilidad</u>	<u>PROPUESTO</u>	<u>IMPORTE ( Euros )</u>			
								<u>FEADER (Eje 2)</u>	<u>MAPA</u>	<u>CAGPDS</u>	
	6.751,91	6.751,91	0,00	0,00	0,00	0,00	6.751,91	5.063,93	725,83	962,15	
							<b>TOTAL</b>	6.751,91	5.063,93	725,83	962,15



(1) Superficie declarada admisible ajustada con la superficie comprometida.  
 (2) Factor de penalización valorando el alcance para el tipo de compromiso.  
 (3) Solicita agricultura y tiene compromisos vigentes.  
 (4) Solicita ganadería y tiene compromisos vigentes.

**Datos considerados para el Cálculo de la Carga Ganadera mínima y máxima del expediente**

<u>Explotación</u>	<u>Especie</u>	<u>Inscrito en Sipea y Admisible</u>	<u>Censo Medio Animales</u>	<u>Ugm Calculada para CG Mínima</u>	<u>Ugm Calculada para CG Máxima</u>
ES410430000514	BOVINA	SI	66,61	55,57	55,57
ES410430000514	CABALLAR	NO	3,00	0,00	3,00
ES410430000514	PORCINO	NO	15,93	0,00	4,78
				55,57	63,35

Superficie determinada para Cálculo Carga Ganadera Mínima: 134,89 ha

Superficie determinada para Cálculo Carga Ganadera Máxima: 270,89 ha

Carga Ganadera Mínima Expediente: 0,41 ugm/ha

Carga Ganadera Máxima Expediente: 0,23 ugm/ha

**Recintos Determinados para el Cálculo de Garga Ganadera Mínima**

<u>REF.</u>	<u>REFERENCIA SIGPAC</u>	<u>CULTIVO</u>	<u>DESCRIPCIÓN CULTIVO</u>	<u>S/R</u>	<u>SUP. PROPUESTA (ha)</u>
-149103	41-043-002-00027-00005	62000	PASTOS PERMANENTES DE 5 O MAS AÑOS-SIN VARIEDAD	S	0,04
1700000004558971	41-043-002-00026-00001	62000	PASTOS PERMANENTES DE 5 O MAS AÑOS-SIN VARIEDAD	S	0,63
1700000004558972	41-043-002-00027-00004	62000	PASTOS PERMANENTES DE 5 O MAS AÑOS-SIN VARIEDAD	S	38,44
1700000004558973	41-043-002-00026-00002	62000	PASTOS PERMANENTES DE 5 O MAS AÑOS-SIN VARIEDAD	S	28,53
1700000004558974	41-043-002-00027-00003	62000	PASTOS PERMANENTES DE 5 O MAS AÑOS-SIN VARIEDAD	S	67,25

**Recintos Determinados para el Cálculo de Garga Ganadera Máxima**

<u>REF.</u>	<u>REFERENCIA SIGPAC</u>	<u>CULTIVO</u>	<u>DESCRIPCIÓN CULTIVO</u>	<u>S/R</u>	<u>SUP. PROPUESTA (ha)</u>
-807923	14-036-016-00004-00009	62000	PASTOS PERMANENTES DE 5 O MAS AÑOS-SIN VARIEDAD	S	136,00
-149103	41-043-002-00027-00005	62000	PASTOS PERMANENTES DE 5 O MAS AÑOS-SIN VARIEDAD	S	0,04
1700000004558971	41-043-002-00026-00001	62000	PASTOS PERMANENTES DE 5 O MAS AÑOS-SIN VARIEDAD	S	0,63
1700000004558972	41-043-002-00027-00004	62000	PASTOS PERMANENTES DE 5 O MAS AÑOS-SIN VARIEDAD	S	38,44
1700000004558973	41-043-002-00026-00002	62000	PASTOS PERMANENTES DE 5 O MAS AÑOS-SIN VARIEDAD	S	28,53
1700000004558974	41-043-002-00027-00003	62000	PASTOS PERMANENTES DE 5 O MAS AÑOS-SIN VARIEDAD	S	67,25

**Incidencias de carga ganadera****INCIDENCIA DESCRIPCIÓN**

85042 No inscrito en un organismo de control y certificación ecológico (artículo 5-1 e), Orden 26 mayo 2015)

Explotación:ES410430000514 Especie:CABALLAR

Explotación:ES410430000514 Especie:PORCINO

**INCIDENCIAS****INCIDENCIA DESCRIPCIÓN**

85031 Solicita recinto que no está comprometido para la operación.

Ref:-149103 Recinto:41-043-002-00027-005 Cultivo:62000 PASTOS PERMANENTES DE 5 O MAS AÑOS-SIN VARIEDAD Secano

85042 No inscrito en un organismo de control y certificación ecológico (artículo 5-1 e), Orden 26 mayo 2015)

Explotación:ES410430000514 Especie:PORCINO

Explotación:ES410430000514 Especie:CABALLAR



<u>APELLIDOS Y NOMBRE / RAZÓN SOCIAL</u>	<u>NIF</u>	<u>EXPEDIENTE</u>	<u>SOLICITA AGRICULT. (3)</u>	<u>SOLICITA GANADER. (4)</u>	<u>ANUALIDAD DE PAGO</u>
ROJAS POZUELO CB	****3791*	1195620	NO	SI	6ª

**DATOS CONVERSIÓN**

**IMPORTE POR ANUALIDAD**

	<u>2015</u>	<u>2016</u>	<u>2017</u>	<u>2018</u>	<u>2019</u>	<u>2020</u>	<u>2021</u>
<b>IMPORTE MÁXIMO SUBVENCIONABLE</b>	8.125,95 €	8.125,95 €	6.660,02 €	6.660,02 €	6.660,02 €	6.651,50 €	6.651,50 €
<b>IMPORTE MEDIO DE TRANSFERENCIA (€/ha)</b>	93,00 €	93,00 €	77,50 €	77,50 €	77,50 €	77,50 €	77,50 €

**RESUMEN DE UNIDADES**

<u>Cód</u>	<u>GRUPO DE PAGO</u>	<u>Sup. Dec. Admisible (ha)</u>	<u>Sup. Comprometida (ha)</u>	<u>Sup. ajustada compromiso (1) (ha)</u>	<u>% sobredec.</u>	<u>SUP. PROPUESTA (ha)</u>	<u>Importe Declarado</u>	<u>Importe Topado</u>	<u>Importe Propuesto</u>	<u>Importe tras sobredec.</u>
43	PASTOS ASOCIADOS A GANADERÍA ECOLÓGICA	111,90		85,83	0,00	85,83	6.695,23	6.651,50	6.651,50	6.651,50
	<b>TOTAL</b>	111,90	85,83	85,83		85,83	6.695,23	6.651,50	6.651,50	6.651,50

**APLICACIÓN DE REDUCCIONES Y SANCIONES**

	<u>Importe Calculado</u>	<u>Importe prerreduc.</u>	<u>Admisibilidad y compromisos</u>	<u>Presentación tardía</u>	<u>Omisión declaración</u>	<u>Condicionality</u>	<u>PROPUESTO</u>	<u>IMPORTE ( Euros )</u>			
								<u>FEADER (Eje 2)</u>	<u>MAPA</u>	<u>CAGPDS</u>	
GANADERÍA	6.651,50	6.651,50	0,00	0,00	0,00	0,00	6.651,50	4.988,63	715,04	947,83	
							<b>TOTAL</b>	6.651,50	4.988,63	715,04	947,83

**RECINTOS PROPUESTOS**

<u>REE.</u>	<u>REFERENCIA SIGPAC</u>	<u>CULTIVO</u>	<u>DESCRIPCIÓN CULTIVO</u>	<u>S/R</u>	<u>G.PAGO</u>	<u>PEND. MEDIA (%)</u>	<u>SUP. DEC. ADMISIBLE (ha)</u>	<u>SUP. COMPROM. (ha)</u>	<u>SUP. AJUSTADA COMPROM. (1) (ha)</u>	<u>SUP. CONV. SIGPAC (ha)</u>	<u>SUP. CERTIF. (ha)</u>	<u>SUP. CAMPO (ha)</u>	<u>SUP. CAMPO DETER. CULT. DECLARADO (ha)</u>	<u>SUP. DEC. REDUCIDA (ha)</u>	<u>SUP. PROPUESTA (ha)</u>
1700000006926061	14-062-029-00004-00001	62000	PASTOS PERMANENTES DE 5 O MAS AÑOS-SIN VARIEDAD	S	43	15,51	45,85	47,28	45,85		47,28			45,85	45,85
1700000006926065	14-062-027-00014-00001	62000	PASTOS PERMANENTES DE 5 O MAS AÑOS-SIN VARIEDAD	S	43	19,19	54,22	28,15	28,15		101,95			28,15	28,15
1700000006926066	14-062-029-00001-00001	62000	PASTOS PERMANENTES DE 5 O MAS AÑOS-SIN VARIEDAD	S	43	11,14	5,85	5,85	5,85		5,85			5,85	5,85
1700000006926067	14-062-029-00002-00001	62000	PASTOS PERMANENTES DE 5 O MAS AÑOS-SIN VARIEDAD	S	43	10,97	0,32	0,32	0,32		0,32			0,32	0,32
1700000006926068	14-062-029-00003-00001	62000	PASTOS PERMANENTES DE 5 O MAS AÑOS-SIN VARIEDAD	S	43	12,70	5,66	5,66	5,66		5,66			5,66	5,66

**DATOS GANADERÍA**

**RESUMEN DE UNIDADES**

<u>Cód</u>	<u>GRUPO DE PAGO</u>	<u>Sup. Dec. Admisible (ha)</u>	<u>Sup. Comprometida (ha)</u>	<u>Sup. ajustada compromiso (1) (ha)</u>	<u>% sobredec.</u>	<u>SUP. PROPUESTA (ha)</u>	<u>Importe Declarado</u>	<u>Importe Topado</u>	<u>Importe Propuesto</u>	<u>Importe tras sobredec.</u>
43	PASTOS ASOCIADOS A GANADERÍA ECOLÓGICA	111,90		85,83	0,00	85,83	6.695,23	6.651,50	6.651,50	6.651,50
	<b>TOTAL</b>	111,90	85,83	85,83		85,83	6.695,23	6.651,50	6.651,50	6.651,50

**RESUMEN DE PAGOS**

	<u>PROPUESTO</u>	<u>IMPORTE ( Euros )</u>		
		<u>FEADER (Eje 2)</u>	<u>MAPA</u>	<u>CAGPDS</u>
Propuesto a pagar	6.651,50	4.988,63	715,04	947,83

**APLICACIÓN DE REDUCCIONES Y SANCIONES**

	<u>Importe Calculado</u>	<u>Importe prerreduc.</u>	<u>Admisibilidad y compromisos</u>	<u>Presentación tardía</u>	<u>Omisión declaración</u>	<u>Condicionality</u>	<u>PROPUESTO</u>	<u>IMPORTE ( Euros )</u>			
								<u>FEADER (Eje 2)</u>	<u>MAPA</u>	<u>CAGPDS</u>	
	6.651,50	6.651,50	0,00	0,00	0,00	0,00	6.651,50	4.988,63	715,04	947,83	
							<b>TOTAL</b>	6.651,50	4.988,63	715,04	947,83



(1) Superficie declarada admisible ajustada con la superficie comprometida.  
 (2) Factor de penalización valorando el alcance para el tipo de compromiso.  
 (3) Solicita agricultura y tiene compromisos vigentes.  
 (4) Solicita ganadería y tiene compromisos vigentes.

**Datos considerados para el Cálculo de la Carga Ganadera mínima y máxima del expediente**

<u>Explotación</u>	<u>Especie</u>	<u>Inscrito en Sipea y Admisible</u>	<u>Censo Medio Animales</u>	<u>Ugm Calculada para CG Mínima</u>	<u>Ugm Calculada para CG Máxima</u>
ES14016000104	BOVINA	SI	124,43	107,28	107,28
ES14016000104	PORCINO	NO	64,42	0,00	19,33
ES140620000050	BOVINA	SI	97,69	83,14	83,14
ES140620000050	PORCINO	NO	41,42	0,00	12,43
				190,42	222,18

Superficie determinada para Cálculo Carga Ganadera Mínima: 330,16 ha

Superficie determinada para Cálculo Carga Ganadera Máxima: 343,07 ha

Carga Ganadera Mínima Expediente: 0,58 ugm/ha

Carga Ganadera Máxima Expediente: 0,65 ugm/ha

**Recintos Determinados para el Cálculo de Garga Ganadera Mínima**

<u>REF.</u>	<u>REFERENCIA SIGPAC</u>	<u>CULTIVO</u>	<u>DESCRIPCIÓN CULTIVO</u>	<u>S/R</u>	<u>SUP. PROPUESTA (ha)</u>
170000006926055	14-016-030-00015-00001	62000	PASTOS PERMANENTES DE 5 O MAS AÑOS-SIN VARIEDAD	S	30,65
170000006926056	14-016-030-00015-00002	62000	PASTOS PERMANENTES DE 5 O MAS AÑOS-SIN VARIEDAD	S	1,62
170000006926057	14-016-030-00015-00003	62000	PASTOS PERMANENTES DE 5 O MAS AÑOS-SIN VARIEDAD	S	1,73
170000006926058	14-016-031-00012-00001	62000	PASTOS PERMANENTES DE 5 O MAS AÑOS-SIN VARIEDAD	S	0,25
170000006926061	14-062-029-00004-00001	62000	PASTOS PERMANENTES DE 5 O MAS AÑOS-SIN VARIEDAD	S	45,85
170000006926063	14-016-030-00016-00001	62000	PASTOS PERMANENTES DE 5 O MAS AÑOS-SIN VARIEDAD	S	135,27
170000006926064	14-016-031-00021-00001	62000	PASTOS PERMANENTES DE 5 O MAS AÑOS-SIN VARIEDAD	S	1,01
170000006926065	14-062-027-00014-00001	62000	PASTOS PERMANENTES DE 5 O MAS AÑOS-SIN VARIEDAD	S	54,22
170000006926066	14-062-029-00001-00001	62000	PASTOS PERMANENTES DE 5 O MAS AÑOS-SIN VARIEDAD	S	5,85
170000006926067	14-062-029-00002-00001	62000	PASTOS PERMANENTES DE 5 O MAS AÑOS-SIN VARIEDAD	S	0,32
170000006926068	14-062-029-00003-00001	62000	PASTOS PERMANENTES DE 5 O MAS AÑOS-SIN VARIEDAD	S	5,66
170000006926069	14-062-027-00014-00001	62000	PASTOS PERMANENTES DE 5 O MAS AÑOS-SIN VARIEDAD	S	47,73

**Recintos Determinados para el Cálculo de Garga Ganadera Máxima**

<u>REF.</u>	<u>REFERENCIA SIGPAC</u>	<u>CULTIVO</u>	<u>DESCRIPCIÓN CULTIVO</u>	<u>S/R</u>	<u>SUP. PROPUESTA (ha)</u>
170000006926055	14-016-030-00015-00001	62000	PASTOS PERMANENTES DE 5 O MAS AÑOS-SIN VARIEDAD	S	30,65
170000006926056	14-016-030-00015-00002	62000	PASTOS PERMANENTES DE 5 O MAS AÑOS-SIN VARIEDAD	S	1,62
170000006926057	14-016-030-00015-00003	62000	PASTOS PERMANENTES DE 5 O MAS AÑOS-SIN VARIEDAD	S	1,73
170000006926058	14-016-031-00012-00001	62000	PASTOS PERMANENTES DE 5 O MAS AÑOS-SIN VARIEDAD	S	0,25
170000006926059	14-054-031-00016-00001	62000	PASTOS PERMANENTES DE 5 O MAS AÑOS-SIN VARIEDAD	S	6,21
170000006926060	14-054-031-00015-00003	62000	PASTOS PERMANENTES DE 5 O MAS AÑOS-SIN VARIEDAD	S	5,30
170000006926061	14-062-029-00004-00001	62000	PASTOS PERMANENTES DE 5 O MAS AÑOS-SIN VARIEDAD	S	45,85
170000006926062	14-054-031-00012-00001	62000	PASTOS PERMANENTES DE 5 O MAS AÑOS-SIN VARIEDAD	S	1,40
170000006926063	14-016-030-00016-00001	62000	PASTOS PERMANENTES DE 5 O MAS AÑOS-SIN VARIEDAD	S	135,27
170000006926064	14-016-031-00021-00001	62000	PASTOS PERMANENTES DE 5 O MAS AÑOS-SIN VARIEDAD	S	1,01
170000006926065	14-062-027-00014-00001	62000	PASTOS PERMANENTES DE 5 O MAS AÑOS-SIN VARIEDAD	S	54,22
170000006926066	14-062-029-00001-00001	62000	PASTOS PERMANENTES DE 5 O MAS AÑOS-SIN VARIEDAD	S	5,85
170000006926067	14-062-029-00002-00001	62000	PASTOS PERMANENTES DE 5 O MAS AÑOS-SIN VARIEDAD	S	0,32
170000006926068	14-062-029-00003-00001	62000	PASTOS PERMANENTES DE 5 O MAS AÑOS-SIN VARIEDAD	S	5,66
170000006926069	14-062-027-00014-00001	62000	PASTOS PERMANENTES DE 5 O MAS AÑOS-SIN VARIEDAD	S	47,73

**Incidencias de carga ganadera****INCIDENCIA DESCRIPCIÓN**

85042 No inscrito en un organismo de control y certificación ecológico (artículo 5-1 e), Orden 26 mayo 2015)

**Datos considerados para el Cálculo de la Carga Ganadera mínima y máxima del expediente**

Explotación:ES140160000104 Especie:PORCINO

Explotación:ES140620000050 Especie:PORCINO

**INCIDENCIAS**

**INCIDENCIA DESCRIPCIÓN**

85042 No inscrito en un organismo de control y certificación ecológico (artículo 5-1 e), Orden 26 mayo 2015)

Explotación:ES140160000104 Especie:PORCINO

Explotación:ES140620000050 Especie:PORCINO





<u>APELLIDOS Y NOMBRE / RAZÓN SOCIAL</u>	<u>NIF</u>	<u>EXPEDIENTE</u>	<u>SOLICITA AGRICULT. (3)</u>	<u>SOLICITA GANADER. (4)</u>	<u>ANUALIDAD DE PAGO</u>
SANCHEZ GARRIDO ANTONIO IGNACIO	****0845*	1046168	NO	SI	6ª

**DATOS CONVERSIÓN**

**IMPORTE POR ANUALIDAD**

	<u>2015</u>	<u>2016</u>	<u>2017</u>	<u>2018</u>	<u>2019</u>	<u>2020</u>	<u>2021</u>
<b>IMPORTE MÁXIMO SUBVENCIONABLE</b>	2.526,61 €	2.526,61 €	2.105,50 €	2.105,50 €	2.105,50 €	1.748,97 €	0,00 €
<b>IMPORTE MEDIO DE TRANSFERENCIA (€/ha)</b>	98,58 €	98,58 €	82,15 €	82,15 €	82,15 €	82,15 €	82,15 €

**RESUMEN DE UNIDADES**

<u>Cód</u>	<u>GRUPO DE PAGO</u>	<u>Sup. Dec. Admisible (ha)</u>	<u>Sup. Comprometida (ha)</u>	<u>Sup. ajustada compromiso (1) (ha)</u>	<u>% sobredec.</u>	<u>SUP. PROPUESTA (ha)</u>	<u>Importe Declarado</u>	<u>Importe Topado</u>	<u>Importe Propuesto</u>	<u>Importe tras sobredec.</u>
	GANADERÍA - SIN SUPERFICIE DETERMINADA	0,00		0,00	0,00	0,00	0,00	0,00	0,00	0,00
	<b>TOTAL</b>	0,00	21,29	0,00		0,00	0,00	0,00	0,00	0,00

**APLICACIÓN DE REDUCCIONES Y SANCIONES**

	<u>Importe Calculado</u>	<u>Importe prereduc.</u>	<u>Admisibilidad y compromisos</u>	<u>Presentación tardía</u>	<u>Omisión declaración</u>	<u>Condicionabilidad</u>	<u>IMPORTE ( Euros )</u>				
							<u>PROPUESTO</u>	<u>FEADER (Eje 2)</u>	<u>MAPA</u>	<u>CAGPDS</u>	
GANADERÍA	0,00	0,00	1,00	0,00	0,00	0,00	0,00	0,00	0,00	0,00	
							<b>TOTAL</b>	0,00	0,00	0,00	0,00

**DATOS GANADERÍA**

**RESUMEN DE UNIDADES**

<u>Cód</u>	<u>GRUPO DE PAGO</u>	<u>Sup. Dec. Admisible (ha)</u>	<u>Sup. Comprometida (ha)</u>	<u>Sup. ajustada compromiso (1) (ha)</u>	<u>% sobredec.</u>	<u>SUP. PROPUESTA (ha)</u>	<u>Importe Declarado</u>	<u>Importe Topado</u>	<u>Importe Propuesto</u>	<u>Importe tras sobredec.</u>
	GANADERÍA - SIN SUPERFICIE DETERMINADA	0,00		0,00	0,00	0,00	0,00	0,00	0,00	0,00
	<b>TOTAL</b>	0,00	21,29	0,00		0,00	0,00	0,00	0,00	0,00

**RESUMEN DE PAGOS**

	<u>IMPORTE ( Euros )</u>			
	<u>PROPUESTO</u>	<u>FEADER (Eje 2)</u>	<u>MAPA</u>	<u>CAGPDS</u>
Propuesto	0,00	0,00	0,00	0,00

**APLICACIÓN DE REDUCCIONES Y SANCIONES**

	<u>Importe Calculado</u>	<u>Importe prereduc.</u>	<u>Admisibilidad y compromisos</u>	<u>Presentación tardía</u>	<u>Omisión declaración</u>	<u>Condicionabilidad</u>	<u>IMPORTE ( Euros )</u>				
							<u>PROPUESTO</u>	<u>FEADER (Eje 2)</u>	<u>MAPA</u>	<u>CAGPDS</u>	
	0,00	0,00	100,00	0,00	0,00	0,00	0,00	0,00	0,00	0,00	
							<b>TOTAL</b>	0,00	0,00	0,00	0,00



**Datos considerados para el Cálculo de la Carga Ganadera mínima y máxima del expediente**

<u>Explotación</u>	<u>Especie</u>	<u>Inscrito en Sipea y Admisible</u>	<u>Censo Medio Animales</u>	<u>Ugm Calculada para CG Mínima</u>	<u>Ugm Calculada para CG Máxima</u>
ES140290000448	OVINA	SI	379,62	56,94	56,94
ES140290000448	PORCINO	NO	11,81	0,00	3,54
				56,94	60,48

Superficie determinada para Cálculo Carga Ganadera Mínima: 0,00 ha

Superficie determinada para Cálculo Carga Ganadera Máxima: 131,97 ha

Carga Ganadera Mínima Expediente: 0,00 ugm/ha

Carga Ganadera Máxima Expediente: 0,46 ugm/ha

Los importes del Grupo de Pago de pastos de este expediente han sido ajustados por no llegar a la carga ganadera mínima de 0,3

**Recintos Determinados para el Cálculo de Garga Ganadera Máxima**

<u>REF.</u>	<u>REFERENCIA SIGPAC</u>	<u>CULTIVO</u>	<u>DESCRIPCIÓN CULTIVO</u>	<u>S/R</u>	<u>SUP. PROPUESTA (ha)</u>
-1149995	14-029-028-00013-00004	20902	BARBECHO TRADICIONAL-CON CUBIERTA VEGETAL	S	25,63
-39917	14-029-028-00013-00004	20902	BARBECHO TRADICIONAL-CON CUBIERTA VEGETAL	S	52,59
-39838	14-029-028-00013-00010	20902	BARBECHO TRADICIONAL-CON CUBIERTA VEGETAL	S	6,62
1700000005169419	14-029-026-00009-00001	20902	BARBECHO TRADICIONAL-CON CUBIERTA VEGETAL	S	1,59
1700000005169427	14-029-026-00010-00001	20902	BARBECHO TRADICIONAL-CON CUBIERTA VEGETAL	S	3,98
1700000005169428	14-029-026-00011-00001	20902	BARBECHO TRADICIONAL-CON CUBIERTA VEGETAL	S	4,61
1700000005169429	14-029-027-00024-00001	20902	BARBECHO TRADICIONAL-CON CUBIERTA VEGETAL	S	4,59
1700000005169430	14-029-026-00019-00004	20902	BARBECHO TRADICIONAL-CON CUBIERTA VEGETAL	S	2,94
1700000005169431	14-029-027-00022-00003	20902	BARBECHO TRADICIONAL-CON CUBIERTA VEGETAL	S	9,28
1700000005169432	14-029-027-00025-00002	20902	BARBECHO TRADICIONAL-CON CUBIERTA VEGETAL	S	1,91
1700000005169436	14-029-027-00023-00001	20902	BARBECHO TRADICIONAL-CON CUBIERTA VEGETAL	S	18,23

**Incidencias de carga ganadera****INCIDENCIA DESCRIPCIÓN**

85042 No inscrito en un organismo de control y certificación ecológico (artículo 5-1 e), Orden 26 mayo 2015)  
Explotación:ES140290000448 Especie:PORCINO

**DETALLE DE REDUCCIONES Y SANCIONES POR INCUMPLIMIENTOS DE ADMISIBILIDAD Y COMPROMISOS**

<u>Tipo</u>	<u>Compromiso</u>	<u>Sup. Calculada</u>	<u>Sup. Incumpli.</u>	<u>Factor Alcance (2)</u>	<u>Coef. Línea Base</u>	<u>Coef. Acumulación</u>	<u>Coef. Reiteración</u>	<u>Importe Ayuda</u>	<u>Factor Sanción</u>	<u>Importe Sanción</u>	<u>Aplicado</u>
B1	La carga ganadera del expediente no alcanza el umbral comprometido (requisito anexo 1, Orden 26 mayo 2015)	0,10	0,10	1,00	1,00	1,00	1,00	0,00 €	1,00	0,00 €	SI

**INCIDENCIAS****INCIDENCIA DESCRIPCIÓN**

- 85001 El recinto declarado no cumple con las normas de producción ecológica (artículo 5-1 e), Orden 26 mayo 2015)  
Ref:-1149995 Recinto:14-029-028-00013-004 Cultivo:20902 BARBECHO TRADICIONAL-CON CUBIERTA VEGETAL Secano
- 85013 Superficie resuelta para el grupo de pago menor que la mínima requerida (requisito anexo 1, Orden 26 mayo 2015)  
Sup. Resuelta:0 Grupo de Pago:PASTOS ASOCIADOS A GANADERÍA ECOLÓGICA
- 85016 La carga ganadera del expediente no alcanza el umbral comprometido (requisito anexo 1, Orden 26 mayo 2015)  
Carga Ganadera Min.:0 Superficie:0 UGMs:56,94
- 85018 Expediente sin grupos de pago válidos
- 85023 El grupo de cultivo declarado en el recinto no coincide con el grupo de cultivo existente en el Organismo de Certificación  
Ref:-1149995 Recinto:14-029-028-00013-004 Cultivo:20902 BARBECHO TRADICIONAL-CON CUBIERTA VEGETAL Secano  
Grupo de SIPEA:HERBACEOS
- 85030 Expediente que no renueva el 80% del número de unidades comprometidas.  
Sup. Determinada:0 Sup. Máx. Comprometida:25,63
- 85041 Expediente sin grupos de pago válidos en agricultura y ganadería.
- 85042 No inscrito en un organismo de control y certificación ecológico (artículo 5-1 e), Orden 26 mayo 2015)  
Explotación:ES140290000448 Especie:PORCINO

<u>APELLIDOS Y NOMBRE / RAZÓN SOCIAL</u>	<u>NIF</u>	<u>EXPEDIENTE</u>	<u>SOLICITA AGRICULT. (3)</u>	<u>SOLICITA GANADER. (4)</u>	<u>ANUALIDAD DE PAGO</u>
SANCHEZ MUÑOZ MIGUEL ANGEL	****8165*	1209945	SI	NO	

**DATOS CONVERSIÓN**

**RESUMEN DE UNIDADES**

<u>Cód</u>	<u>GRUPO DE PAGO</u>	<u>Sup. Dec. Admisible (ha)</u>	<u>Sup. Comprometida (ha)</u>	<u>Sup. ajustada compromiso (1) (ha)</u>	<u>% sobredec.</u>	<u>SUP. PROPUESTA (ha)</u>	<u>Importe Declarado</u>	<u>Importe Topado</u>	<u>Importe Propuesto</u>	<u>Importe tras sobredec.</u>
	AGRICULTURA - SIN SUPERFICIE DETERMINADA	0,00		0,00	0,00	0,00	0,00	0,00	0,00	0,00
	<b>TOTAL</b>	0,00		0,00		0,00	0,00	0,00	0,00	0,00

**APLICACIÓN DE REDUCCIONES Y SANCIONES**

<u>AGRICULTURA</u>	<u>Importe Calculado</u>	<u>Importe prerreduc.</u>	<u>Admisibilidad y compromisos</u>	<u>Presentación tardía</u>	<u>Omisión declaración</u>	<u>Condicionabilidad</u>	<u>PROPUESTO</u>	<u>IMPORTE ( Euros )</u>		
								<u>FEADER (Eje 2)</u>	<u>MAPA</u>	<u>CAGPDS</u>
	0,00	0,00	0,00	0,00	0,00	0,00	0,00	0,00	0,00	0,00
							<b>TOTAL</b>	0,00	0,00	0,00

**DATOS AGRICULTURA**

**RESUMEN DE UNIDADES**

<u>Cód</u>	<u>GRUPO DE PAGO</u>	<u>Sup. Dec. Admisible (ha)</u>	<u>Sup. Comprometida (ha)</u>	<u>Sup. ajustada compromiso (1) (ha)</u>	<u>% sobredec.</u>	<u>SUP. PROPUESTA (ha)</u>	<u>Importe Declarado</u>	<u>Importe Topado</u>	<u>Importe Propuesto</u>	<u>Importe tras sobredec.</u>
	AGRICULTURA - SIN SUPERFICIE DETERMINADA	0,00		0,00	0,00	0,00	0,00	0,00	0,00	0,00
	<b>TOTAL</b>	0,00		0,00		0,00	0,00	0,00	0,00	0,00

**RESUMEN DE PAGOS**

<u>Propuesto</u>	<u>PROPUESTO</u>	<u>IMPORTE ( Euros )</u>		
		<u>FEADER (Eje 2)</u>	<u>MAPA</u>	<u>CAGPDS</u>
	0,00	0,00	0,00	0,00

**APLICACIÓN DE REDUCCIONES Y SANCIONES**


<u>Importe Calculado</u>	<u>Importe prerreduc.</u>	<u>Admisibilidad y compromisos</u>	<u>Presentación tardía</u>	<u>Omisión declaración</u>	<u>Condicionabilidad</u>	<u>PROPUESTO</u>	<u>IMPORTE ( Euros )</u>			
							<u>FEADER (Eje 2)</u>	<u>MAPA</u>	<u>CAGPDS</u>	
0,00	0,00	0,00	0,00	0,00	0,00	0,00	0,00	0,00	0,00	
						<b>TOTAL</b>	0,00	0,00	0,00	0,00



(1) Superficie declarada admisible ajustada con la superficie comprometida.  
 (2) Factor de penalización valorando el alcance para el tipo de compromiso.  
 (3) Solicita agricultura y tiene compromisos vigentes.  
 (4) Solicita ganadería y tiene compromisos vigentes.

**INCIDENCIAS****INCIDENCIA DESCRIPCIÓN**

85001	El recinto declarado no cumple con las normas de producción ecológica (artículo 5-1 e), Orden 26 mayo 2015) Ref:-767279 Recinto:14-074-051-00263-010 Cultivo:197000 TOMATE-SIN VARIEDAD Regadío Ref:-767278 Recinto:14-074-051-00263-010 Cultivo:197000 TOMATE-SIN VARIEDAD Regadío Ref:-767280 Recinto:14-074-051-00263-011 Cultivo:197000 TOMATE-SIN VARIEDAD Regadío
85031	Solicita recinto que no está comprometido para la operación. Ref:1700000006600027 Recinto:14-074-051-00263-001 Cultivo:152000 PIMIENTO-SIN VARIEDAD Regadío Ref:1700000006600043 Recinto:14-074-051-00263-001 Cultivo:156000 SANDÍA-SIN VARIEDAD Regadío Ref:1700000006600055 Recinto:14-074-051-00263-001 Cultivo:157000 CEBOLLA-SIN VARIEDAD Regadío Ref:1700000006600054 Recinto:14-074-051-00263-001 Cultivo:162000 BERENJENA-SIN VARIEDAD Regadío Ref:-799253 Recinto:14-074-051-00263-001 Cultivo:165000 PEPINO-SIN VARIEDAD Regadío Ref:-159692 Recinto:14-074-051-00263-001 Cultivo:185000 CALABAZA-SIN VARIEDAD Regadío Ref:1700000006600033 Recinto:14-074-051-00263-001 Cultivo:185000 CALABAZA-SIN VARIEDAD Regadío Ref:-159691 Recinto:14-074-051-00263-001 Cultivo:185000 CALABAZA-SIN VARIEDAD Regadío Ref:-159395 Recinto:14-074-051-00263-004 Cultivo:163000 CALABACÍN-SIN VARIEDAD Regadío Ref:-159396 Recinto:14-074-051-00263-005 Cultivo:197000 TOMATE-SIN VARIEDAD Regadío Ref:-159397 Recinto:14-074-051-00263-005 Cultivo:197000 TOMATE-SIN VARIEDAD Regadío Ref:-159410 Recinto:14-074-051-00263-006 Cultivo:20901 BARBECHO TRADICIONAL-SIN CUBIERTA VEGETAL Regadío Ref:-159402 Recinto:14-074-051-00263-006 Cultivo:20901 BARBECHO TRADICIONAL-SIN CUBIERTA VEGETAL Regadío Ref:-159407 Recinto:14-074-051-00263-006 Cultivo:20901 BARBECHO TRADICIONAL-SIN CUBIERTA VEGETAL Regadío Ref:-159403 Recinto:14-074-051-00263-006 Cultivo:157000 CEBOLLA-SIN VARIEDAD Regadío Ref:-159405 Recinto:14-074-051-00263-006 Cultivo:163000 CALABACÍN-SIN VARIEDAD Regadío Ref:-159398 Recinto:14-074-051-00263-006 Cultivo:197000 TOMATE-SIN VARIEDAD Regadío Ref:-159408 Recinto:14-074-051-00263-006 Cultivo:197000 TOMATE-SIN VARIEDAD Regadío Ref:-159399 Recinto:14-074-051-00263-006 Cultivo:197000 TOMATE-SIN VARIEDAD Regadío Ref:-799276 Recinto:14-074-051-00263-006 Cultivo:197000 TOMATE-SIN VARIEDAD Regadío Ref:-159409 Recinto:14-074-051-00263-006 Cultivo:197000 TOMATE-SIN VARIEDAD Regadío Ref:-159406 Recinto:14-074-051-00263-006 Cultivo:197000 TOMATE-SIN VARIEDAD Regadío Ref:-159400 Recinto:14-074-051-00263-006 Cultivo:197000 TOMATE-SIN VARIEDAD Regadío Ref:-767275 Recinto:14-074-051-00263-007 Cultivo:157000 CEBOLLA-SIN VARIEDAD Regadío Ref:-767276 Recinto:14-074-051-00263-008 Cultivo:165000 PEPINO-SIN VARIEDAD Regadío Ref:-767277 Recinto:14-074-051-00263-009 Cultivo:197000 TOMATE-SIN VARIEDAD Regadío Ref:-767279 Recinto:14-074-051-00263-010 Cultivo:197000 TOMATE-SIN VARIEDAD Regadío Ref:-767278 Recinto:14-074-051-00263-010 Cultivo:197000 TOMATE-SIN VARIEDAD Regadío Ref:-767280 Recinto:14-074-051-00263-011 Cultivo:197000 TOMATE-SIN VARIEDAD Regadío Ref:-800697 Recinto:14-074-051-00264-001 Cultivo:153000 MELÓN-SIN VARIEDAD Regadío Ref:1700000006600047 Recinto:14-074-051-00264-004 Cultivo:153000 MELÓN-SIN VARIEDAD Regadío Ref:-159412 Recinto:14-074-051-00264-006 Cultivo:180000 JUDÍA-SIN VARIEDAD Regadío Ref:-159413 Recinto:14-074-051-00264-006 Cultivo:197000 TOMATE-SIN VARIEDAD Regadío Ref:1700000006600024 Recinto:14-074-051-00264-007 Cultivo:20901 BARBECHO TRADICIONAL-SIN CUBIERTA VEGETAL Regadío Ref:1700000006600050 Recinto:14-074-051-00264-007 Cultivo:20901 BARBECHO TRADICIONAL-SIN CUBIERTA VEGETAL Regadío Ref:-767281 Recinto:14-074-051-00264-007 Cultivo:20901 BARBECHO TRADICIONAL-SIN CUBIERTA VEGETAL Regadío Ref:1700000006600035 Recinto:14-074-051-00264-007 Cultivo:155000 LECHUGA-SIN VARIEDAD Regadío Ref:1700000006600022 Recinto:14-074-051-00264-007 Cultivo:180000 JUDÍA-SIN VARIEDAD Regadío Ref:-159414 Recinto:14-074-051-00264-007 Cultivo:197000 TOMATE-SIN VARIEDAD Regadío Ref:1700000006600037 Recinto:14-074-051-00264-007 Cultivo:197000 TOMATE-SIN VARIEDAD Regadío Ref:-159415 Recinto:14-074-051-00264-008 Cultivo:153000 MELÓN-SIN VARIEDAD Regadío Ref:-159420 Recinto:14-074-051-00264-009 Cultivo:153000 MELÓN-SIN VARIEDAD Regadío Ref:-159417 Recinto:14-074-051-00264-009 Cultivo:176000 COLES DE BRUSELAS-SIN VARIEDAD Regadío Ref:-159419 Recinto:14-074-051-00264-009 Cultivo:185000 CALABAZA-SIN VARIEDAD Regadío Ref:-159416 Recinto:14-074-051-00264-009 Cultivo:185000 CALABAZA-SIN VARIEDAD Regadío Ref:-159418 Recinto:14-074-051-00264-009 Cultivo:279000 ESPÁRRAGOS-SIN VARIEDAD Regadío Ref:-159422 Recinto:14-074-051-00264-010 Cultivo:155000 LECHUGA-SIN VARIEDAD Regadío Ref:-159421 Recinto:14-074-051-00264-010 Cultivo:180000 JUDÍA-SIN VARIEDAD Regadío
86103	Expediente sin compromisos vigentes.



<u>APELLIDOS Y NOMBRE / RAZÓN SOCIAL</u>	<u>NIF</u>	<u>EXPEDIENTE</u>	<u>SOLICITA AGRICULT. (3)</u>	<u>SOLICITA GANADER. (4)</u>	<u>ANUALIDAD DE PAGO</u>
SILVA CARBONERO MARIA JOSE	****1449*	1216360	NO	SI	6ª

**DATOS CONVERSIÓN**

**IMPORTE POR ANUALIDAD**

	<u>2015</u>	<u>2016</u>	<u>2017</u>	<u>2018</u>	<u>2019</u>	<u>2020</u>	<u>2021</u>
<b>IMPORTE MÁXIMO SUBVENCIONABLE</b>	3.061,89 €	3.061,89 €	2.551,58 €	2.551,58 €	2.137,95 €	2.137,08 €	2.137,08 €
<b>IMPORTE MEDIO DE TRANSFERENCIA (€/ha)</b>	52,25 €	52,25 €	43,54 €	43,54 €	43,54 €	43,54 €	43,54 €

**RESUMEN DE UNIDADES**

<u>Cód</u>	<u>GRUPO DE PAGO</u>	<u>Sup. Dec. Admisible (ha)</u>	<u>Sup. Comprometida (ha)</u>	<u>Sup. ajustada compromiso (1) (ha)</u>	<u>% sobredec.</u>	<u>SUP. PROPUESTA (ha)</u>	<u>Importe Declarado</u>	<u>Importe Topado</u>	<u>Importe Propuesto</u>	<u>Importe tras sobredec.</u>
43	PASTOS ASOCIADOS A GANADERÍA ECOLÓGICA	54,99		49,08	0,00	49,08	4.031,92	2.137,08	2.137,08	2.137,08
	<b>TOTAL</b>	54,99	49,08	49,08		49,08	4.031,92	2.137,08	2.137,08	2.137,08

**APLICACIÓN DE REDUCCIONES Y SANCIONES**

	<u>Importe Calculado</u>	<u>Importe prerreduc.</u>	<u>Admisibilidad y compromisos</u>	<u>Presentación tardía</u>	<u>Omisión declaración</u>	<u>Condicionabilidad</u>	<u>PROPUESTO</u>	<u>IMPORTE ( Euros )</u>			
								<u>FEADER (Eje 2)</u>	<u>MAPA</u>	<u>CAGPDS</u>	
GANADERÍA	2.137,08	2.137,08	1,00	0,00	0,00	0,00	0,00	0,00	0,00	0,00	
							<b>TOTAL</b>	0,00	0,00	0,00	0,00

**RECINTOS PROPUESTOS**

<u>REE.</u>	<u>REFERENCIA SIGPAC</u>	<u>CULTIVO</u>	<u>DESCRIPCIÓN CULTIVO</u>	<u>S/R G.PAGO</u>	<u>PEND. MEDIA (%)</u>	<u>SUP. DEC. ADMISIBLE (ha)</u>	<u>SUP. COMPROM. (ha)</u>	<u>SUP. AJUSTADA COMPROM. (1) (ha)</u>	<u>SUP. CONV. SIGPAC (ha)</u>	<u>SUP. CERTIF. (ha)</u>	<u>SUP. CAMPO (ha)</u>	<u>SUP. CAMPO DETER. CULT. DECLARADO (ha)</u>	<u>SUP. DEC. REDUCIDA (ha)</u>	<u>SUP. PROPUESTA (ha)</u>
-591194	14-016-013-00006-00001	62000	PASTOS PERMANENTES DE 5 O MAS AÑOS-SIN VARIEDAD	S 43	9,06	5,91	20,66	4,60		1,32			4,60	4,60
1700000006888604	14-016-013-00006-00001	62000	PASTOS PERMANENTES DE 5 O MAS AÑOS-SIN VARIEDAD	S 43	9,06	5,10	20,66	3,97		1,13			3,97	3,97
1700000006888605	14-016-013-00006-00001	62000	PASTOS PERMANENTES DE 5 O MAS AÑOS-SIN VARIEDAD	S 43	9,06	10,22	20,66	7,95		2,27			7,95	7,95
1700000006888606	14-016-013-00007-00002	62000	PASTOS PERMANENTES DE 5 O MAS AÑOS-SIN VARIEDAD	S 43	9,40	28,43	37,94	28,43		28,43			28,43	28,43
1700000006888608	14-016-013-00006-00001	62000	PASTOS PERMANENTES DE 5 O MAS AÑOS-SIN VARIEDAD	S 43	9,06	5,33	20,66	4,15		1,19			4,15	4,15

**DATOS GANADERÍA**

**RESUMEN DE UNIDADES**

<u>Cód</u>	<u>GRUPO DE PAGO</u>	<u>Sup. Dec. Admisible (ha)</u>	<u>Sup. Comprometida (ha)</u>	<u>Sup. ajustada compromiso (1) (ha)</u>	<u>% sobredec.</u>	<u>SUP. PROPUESTA (ha)</u>	<u>Importe Declarado</u>	<u>Importe Topado</u>	<u>Importe Propuesto</u>	<u>Importe tras sobredec.</u>
43	PASTOS ASOCIADOS A GANADERÍA ECOLÓGICA	54,99		49,08	0,00	49,08	4.031,92	2.137,08	2.137,08	2.137,08
	<b>TOTAL</b>	54,99	49,08	49,08		49,08	4.031,92	2.137,08	2.137,08	2.137,08

**RESUMEN DE PAGOS**

	<u>PROPUESTO</u>	<u>IMPORTE ( Euros )</u>		
		<u>FEADER (Eje 2)</u>	<u>MAPA</u>	<u>CAGPDS</u>
Propuesto	0,00	0,00	0,00	0,00

**APLICACIÓN DE REDUCCIONES Y SANCIONES**

	<u>Importe Calculado</u>	<u>Importe prerreduc.</u>	<u>Admisibilidad y compromisos</u>	<u>Presentación tardía</u>	<u>Omisión declaración</u>	<u>Condicionabilidad</u>	<u>PROPUESTO</u>	<u>IMPORTE ( Euros )</u>			
								<u>FEADER (Eje 2)</u>	<u>MAPA</u>	<u>CAGPDS</u>	
	2.137,08	2.137,08	100,00	0,00	0,00	0,00	0,00	0,00	0,00	0,00	
							<b>TOTAL</b>	0,00	0,00	0,00	0,00



(1) Superficie declarada admisible ajustada con la superficie comprometida.  
 (2) Factor de penalización valorando el alcance para el tipo de compromiso.  
 (3) Solicita agricultura y tiene compromisos vigentes.  
 (4) Solicita ganadería y tiene compromisos vigentes.

**Datos considerados para el Cálculo de la Carga Ganadera mínima y máxima del expediente**

<u>Explotación</u>	<u>Especie</u>	<u>Inscrito en Sipea y Admisible</u>	<u>Censo Medio Animales</u>	<u>Ugm Calculada para CG Mínima</u>	<u>Ugm Calculada para CG Máxima</u>
ES140160000745	BOVINA	SI	23,67	17,76	17,76
ES140160000745	CABALLAR	NO	1,00	0,00	1,00
ES140160000745	PORCINO	NO	34,52	0,00	10,36
ES140540000861	BOVINA	NO	66,12	0,00	53,95
ES140540000861	CABALLAR	NO	1,00	0,00	1,00
ES140540000861	OVINA	NO	54,10	0,00	8,12
ES140540000861	PORCINO	NO	146,49	0,00	45,71
				17,76	137,90

**Superficie determinada para Cálculo Carga Ganadera Mínima:** 34,34 ha

**Superficie determinada para Cálculo Carga Ganadera Máxima:** 122,15 ha

**Carga Ganadera Mínima Expediente:** 0,52 ugm/ha

**Carga Ganadera Máxima Expediente:** 1,13 ugm/ha

**Recintos Determinados para el Cálculo de Garga Ganadera Mínima**

<u>REF.</u>	<u>REFERENCIA SIGPAC</u>	<u>CULTIVO</u>	<u>DESCRIPCIÓN CULTIVO</u>	<u>S/R</u>	<u>SUP. PROPUESTA (ha)</u>
-591194	14-016-013-00006-00001	62000	PASTOS PERMANENTES DE 5 O MAS AÑOS-SIN VARIEDAD	S	1,32
1700000006888604	14-016-013-00006-00001	62000	PASTOS PERMANENTES DE 5 O MAS AÑOS-SIN VARIEDAD	S	1,13
1700000006888605	14-016-013-00006-00001	62000	PASTOS PERMANENTES DE 5 O MAS AÑOS-SIN VARIEDAD	S	2,27
1700000006888606	14-016-013-00007-00002	62000	PASTOS PERMANENTES DE 5 O MAS AÑOS-SIN VARIEDAD	S	28,43
1700000006888608	14-016-013-00006-00001	62000	PASTOS PERMANENTES DE 5 O MAS AÑOS-SIN VARIEDAD	S	1,19

**Recintos Determinados para el Cálculo de Garga Ganadera Máxima**

<u>REF.</u>	<u>REFERENCIA SIGPAC</u>	<u>CULTIVO</u>	<u>DESCRIPCIÓN CULTIVO</u>	<u>S/R</u>	<u>SUP. PROPUESTA (ha)</u>
-790006	14-054-010-00022-00002	20902	BARBECHO TRADICIONAL-CON CUBIERTA VEGETAL	S	24,72
-789991	14-054-010-00022-00001	20902	BARBECHO TRADICIONAL-CON CUBIERTA VEGETAL	S	0,47
-789978	14-054-010-00022-00002	20902	BARBECHO TRADICIONAL-CON CUBIERTA VEGETAL	S	19,41
-591194	14-016-013-00006-00001	62000	PASTOS PERMANENTES DE 5 O MAS AÑOS-SIN VARIEDAD	S	5,91
-591157	14-054-010-00022-00002	20902	BARBECHO TRADICIONAL-CON CUBIERTA VEGETAL	S	13,85
-178990	14-054-010-00022-00012	20902	BARBECHO TRADICIONAL-CON CUBIERTA VEGETAL	S	0,38
-178981	14-054-010-00022-00002	63000	PASTOS DE MENOS DE 5 AÑOS-SIN VARIEDAD	S	2,93
-165575	14-054-010-00005-00001	62000	PASTOS PERMANENTES DE 5 O MAS AÑOS-SIN VARIEDAD	S	0,02
-165573	14-054-011-00021-00001	62000	PASTOS PERMANENTES DE 5 O MAS AÑOS-SIN VARIEDAD	S	2,14
4204527	14-054-010-00026-00001	62000	PASTOS PERMANENTES DE 5 O MAS AÑOS-SIN VARIEDAD	S	3,24
1700000006888604	14-016-013-00006-00001	62000	PASTOS PERMANENTES DE 5 O MAS AÑOS-SIN VARIEDAD	S	5,10
1700000006888605	14-016-013-00006-00001	62000	PASTOS PERMANENTES DE 5 O MAS AÑOS-SIN VARIEDAD	S	10,22
1700000006888606	14-016-013-00007-00002	62000	PASTOS PERMANENTES DE 5 O MAS AÑOS-SIN VARIEDAD	S	28,43
1700000006888608	14-016-013-00006-00001	62000	PASTOS PERMANENTES DE 5 O MAS AÑOS-SIN VARIEDAD	S	5,33

**Incidencias de carga ganadera**

**INCIDENCIA DESCRIPCIÓN**

- 85042 No inscrito en un organismo de control y certificación ecológico (artículo 5-1 e), Orden 26 mayo 2015)  
 Explotación:ES140160000745 Especie:CABALLAR  
 Explotación:ES140160000745 Especie:PORCINO  
 Explotación:ES140540000861 Especie:PORCINO  
 Explotación:ES140540000861 Especie:BOVINA  
 Explotación:ES140540000861 Especie:OVINA  
 Explotación:ES140540000861 Especie:CABALLAR

**DETALLE DE REDUCCIONES Y SANCIONES POR INCUMPLIMIENTOS DE ADMISIBILIDAD Y COMPROMISOS**

(1) Superficie declarada admisible ajustada con la superficie comprometida.  
 (2) Factor de penalización valorando el alcance para el tipo de compromiso.  
 (3) Solicita agricultura y tiene compromisos vigentes.  
 (4) Solicita ganadería y tiene compromisos vigentes.

**DETALLE DE REDUCCIONES Y SANCIONES POR INCUMPLIMIENTOS DE ADMISIBILIDAD Y COMPROMISOS**

Tipo	Compromiso	Sup. Calculada	Sup. Incumpli.	Factor Alcance (2)	Coef. Línea Base	Coef. Acumulación	Coef. Reiteración	Importe Ayuda	Factor Sanción	Importe Sanción	Aplicado
B1	Las unidades comprometidas deben estar certificadas en producción ecológica según lo establecido en el Reglamento (CE) n° 834/2007 y el Reglamento (CE) n° 889/2008, por el que se establece disposiciones de aplicación del Reglamento (CE) n° 834/2007 del Consejo, durante el período de compromiso.	49,08	14,74	1,00	1,00	1,00	1,00	2.137,08 €	1,00	2.137,08 €	SI

**INCIDENCIAS****INCIDENCIA DESCRIPCIÓN**

- 85002 Recinto declarado que no cumple en su totalidad con las normas de producción ecológica (artículo 5-1 e), Orden 26 mayo 2015)  
 Ref:1700000006888605 Recinto:14-016-013-00006-001 Cultivo:62000 PASTOS PERMANENTES DE 5 O MAS AÑOS-SIN VARIEDAD Secano Sup. Declarada:7,95 Superficie Certificada (Ha):2,27  
 Ref:1700000006888608 Recinto:14-016-013-00006-001 Cultivo:62000 PASTOS PERMANENTES DE 5 O MAS AÑOS-SIN VARIEDAD Secano Sup. Declarada:4,15 Superficie Certificada (Ha):1,19  
 Ref:1700000006888604 Recinto:14-016-013-00006-001 Cultivo:62000 PASTOS PERMANENTES DE 5 O MAS AÑOS-SIN VARIEDAD Secano Sup. Declarada:3,97 Superficie Certificada (Ha):1,13  
 Ref:-591194 Recinto:14-016-013-00006-001 Cultivo:62000 PASTOS PERMANENTES DE 5 O MAS AÑOS-SIN VARIEDAD Secano Sup. Declarada:4,6 Superficie Certificada (Ha):1,32
- 85042 No inscrito en un organismo de control y certificación ecológico (artículo 5-1 e), Orden 26 mayo 2015)  
 Explotación:ES140160000745 Especie:PORCINO  
 Explotación:ES140160000745 Especie:CABALLAR  
 Explotación:ES140540000861 Especie:BOVINA  
 Explotación:ES140540000861 Especie:OVINA  
 Explotación:ES140540000861 Especie:CABALLAR  
 Explotación:ES140540000861 Especie:PORCINO
- 87002 Expediente de Agrigan que tiene un segundo año de pago cero.





## GRANADA

<u>APELLIDOS Y NOMBRE / RAZÓN SOCIAL</u>	<u>NIF</u>	<u>EXPEDIENTE</u>	<u>SOLICITA AGRICULT. (3)</u>	<u>SOLICITA GANADER. (4)</u>	<u>ANUALIDAD DE PAGO</u>
AGRICOLA GANADERA NTRA SRA DEL PILAR SL	****7608*	1210549	SI	NO	

### DATOS CONVERSIÓN

#### RESUMEN DE UNIDADES

<u>Cód</u>	<u>GRUPO DE PAGO</u>	<u>Sup. Dec. Admisible (ha)</u>	<u>Sup. Comprometida (ha)</u>	<u>Sup. ajustada compromiso (1) (ha)</u>	<u>% sobredec.</u>	<u>SUP. PROPUESTA (ha)</u>	<u>Importe Declarado</u>	<u>Importe Topado</u>	<u>Importe Propuesto</u>	<u>Importe tras sobredec.</u>
	AGRICULTURA - SIN SUPERFICIE DETERMINADA	0,00		0,00	0,00	0,00	0,00	0,00	0,00	0,00
	<b>TOTAL</b>	0,00		0,00		0,00	0,00	0,00	0,00	0,00

#### APLICACIÓN DE REDUCCIONES Y SANCIONES

<u>AGRICULTURA</u>	<u>Importe Calculado</u>	<u>Importe prerreduc.</u>	<u>Admisibilidad y compromisos</u>	<u>Presentación tardía</u>	<u>Omisión declaración</u>	<u>Condicionabilidad</u>	<u>PROPUESTO</u>	<u>IMPORTE ( Euros )</u>		
								<u>FEADER (Eje 2)</u>	<u>MAPA</u>	<u>CAGPDS</u>
	0,00	0,00	0,00	0,00	0,00	0,00	0,00	0,00	0,00	0,00
							<b>TOTAL</b>	0,00	0,00	0,00

### DATOS AGRICULTURA

#### RESUMEN DE UNIDADES

<u>Cód</u>	<u>GRUPO DE PAGO</u>	<u>Sup. Dec. Admisible (ha)</u>	<u>Sup. Comprometida (ha)</u>	<u>Sup. ajustada compromiso (1) (ha)</u>	<u>% sobredec.</u>	<u>SUP. PROPUESTA (ha)</u>	<u>Importe Declarado</u>	<u>Importe Topado</u>	<u>Importe Propuesto</u>	<u>Importe tras sobredec.</u>
	AGRICULTURA - SIN SUPERFICIE DETERMINADA	0,00		0,00	0,00	0,00	0,00	0,00	0,00	0,00
	<b>TOTAL</b>	0,00		0,00		0,00	0,00	0,00	0,00	0,00

#### RESUMEN DE PAGOS

<u>Propuesto</u>	<u>IMPORTE ( Euros )</u>			
	<u>PROPUESTO</u>	<u>FEADER (Eje 2)</u>	<u>MAPA</u>	<u>CAGPDS</u>
	0,00	0,00	0,00	0,00

#### APLICACIÓN DE REDUCCIONES Y SANCIONES

<u>Importe Calculado</u>	<u>Importe prerreduc.</u>	<u>Admisibilidad y compromisos</u>	<u>Presentación tardía</u>	<u>Omisión declaración</u>	<u>Condicionabilidad</u>	<u>PROPUESTO</u>	<u>IMPORTE ( Euros )</u>			
							<u>FEADER (Eje 2)</u>	<u>MAPA</u>	<u>CAGPDS</u>	
0,00	0,00	0,00	0,00	0,00	0,00	0,00	0,00	0,00	0,00	
						<b>TOTAL</b>	0,00	0,00	0,00	0,00

### INCIDENCIAS

#### INCIDENCIA DESCRIPCIÓN

85000	No inscrito en un organismo de control y certificación ecológico (artículo 5-1 c), Orden 26 mayo 2015)
85001	El recinto declarado no cumple con las normas de producción ecológica (artículo 5-1 e), Orden 26 mayo 2015) Ref:1700000006962762 Recinto:18-091-026-00029-001 Cultivo:104020 ALMENDROS-GUARA Regadío
85031	Solicita recinto que no está comprometido para la operación. Ref:1700000006962762 Recinto:18-091-026-00029-001 Cultivo:104020 ALMENDROS-GUARA Regadío
86103	Expediente sin compromisos vigentes.



(1) Superficie declarada admisible ajustada con la superficie comprometida.  
(2) Factor de penalización valorando el alcance para el tipo de compromiso.  
(3) Solicita agricultura y tiene compromisos vigentes.  
(4) Solicita ganadería y tiene compromisos vigentes.



<u>APELLIDOS Y NOMBRE / RAZÓN SOCIAL</u>	<u>NIF</u>	<u>EXPEDIENTE</u>	<u>SOLICITA AGRICULT. (3)</u>	<u>SOLICITA GANADER. (4)</u>	<u>ANUALIDAD DE PAGO</u>
AZOR MUÑOZ JOSE ANTONIO	****4611*	1168710	SI	NO	

**DATOS CONVERSIÓN**

**RESUMEN DE UNIDADES**

<u>Cód</u>	<u>GRUPO DE PAGO</u>	<u>Sup. Dec. Admisible (ha)</u>	<u>Sup. Comprometida (ha)</u>	<u>Sup. ajustada compromiso (1) (ha)</u>	<u>% sobredec.</u>	<u>SUP. PROPUESTA (ha)</u>	<u>Importe Declarado</u>	<u>Importe Topado</u>	<u>Importe Propuesto</u>	<u>Importe tras sobredec.</u>
	AGRICULTURA - SIN SUPERFICIE DETERMINADA	0,00		0,00	0,00	0,00	0,00	0,00	0,00	0,00
	<b>TOTAL</b>	0,00		0,00		0,00	0,00	0,00	0,00	0,00

**APLICACIÓN DE REDUCCIONES Y SANCIONES**

<u>AGRICULTURA</u>	<u>Importe Calculado</u>	<u>Importe prereduc.</u>	<u>Admisibilidad y compromisos</u>	<u>Presentación tardía</u>	<u>Omisión declaración</u>	<u>Condicionabilidad</u>	<u>PROPUESTO</u>	<u>IMPORTE ( Euros )</u>		
								<u>FEADER (Eje 2)</u>	<u>MAPA</u>	<u>CAGPDS</u>
	0,00	0,00	0,00	0,00	0,00	0,00	0,00	0,00	0,00	0,00
							<b>TOTAL</b>	0,00	0,00	0,00

**DATOS AGRICULTURA**

**RESUMEN DE UNIDADES**

<u>Cód</u>	<u>GRUPO DE PAGO</u>	<u>Sup. Dec. Admisible (ha)</u>	<u>Sup. Comprometida (ha)</u>	<u>Sup. ajustada compromiso (1) (ha)</u>	<u>% sobredec.</u>	<u>SUP. PROPUESTA (ha)</u>	<u>Importe Declarado</u>	<u>Importe Topado</u>	<u>Importe Propuesto</u>	<u>Importe tras sobredec.</u>
	AGRICULTURA - SIN SUPERFICIE DETERMINADA	0,00		0,00	0,00	0,00	0,00	0,00	0,00	0,00
	<b>TOTAL</b>	0,00		0,00		0,00	0,00	0,00	0,00	0,00

**RESUMEN DE PAGOS**

<u>Propuesto</u>	<u>PROPUESTO</u>	<u>IMPORTE ( Euros )</u>		
		<u>FEADER (Eje 2)</u>	<u>MAPA</u>	<u>CAGPDS</u>
	0,00	0,00	0,00	0,00

**APLICACIÓN DE REDUCCIONES Y SANCIONES**

<u>Importe Calculado</u>	<u>Importe prereduc.</u>	<u>Admisibilidad y compromisos</u>	<u>Presentación tardía</u>	<u>Omisión declaración</u>	<u>Condicionabilidad</u>	<u>PROPUESTO</u>	<u>IMPORTE ( Euros )</u>			
							<u>FEADER (Eje 2)</u>	<u>MAPA</u>	<u>CAGPDS</u>	
0,00	0,00	0,00	0,00	0,00	0,00	0,00	0,00	0,00	0,00	
						<b>TOTAL</b>	0,00	0,00	0,00	0,00

**INCIDENCIAS**

**INCIDENCIA DESCRIPCIÓN**

- 64 La cuenta bancaria declarada no existe para el CIF/NIF del solicitante en la relación de cuentas bancarias válidas según el O.P.
- 85031 Solicita recinto que no está comprometido para la operación.  
Ref:1700000005524580 Recinto:18-024-052-00002-004 Cultivo:104022 ALMENDROS-LARGUETA Secano  
Ref:1700000005524579 Recinto:18-024-052-00002-005 Cultivo:104022 ALMENDROS-LARGUETA Secano  
Ref:-490192 Recinto:18-024-052-00002-009 Cultivo:104022 ALMENDROS-LARGUETA Secano  
Ref:1700000005524578 Recinto:18-040-020-00137-006 Cultivo:104022 ALMENDROS-LARGUETA Secano
- 86103 Expediente sin compromisos vigentes.



(1) Superficie declarada admisible ajustada con la superficie comprometida.  
(2) Factor de penalización valorando el alcance para el tipo de compromiso.  
(3) Solicita agricultura y tiene compromisos vigentes.  
(4) Solicita ganadería y tiene compromisos vigentes.

<u>APELLIDOS Y NOMBRE / RAZÓN SOCIAL</u>	<u>NIF</u>	<u>EXPEDIENTE</u>	<u>SOLICITA AGRICULT. (3)</u>	<u>SOLICITA GANADER. (4)</u>	<u>ANUALIDAD DE PAGO</u>
EXPLOTACIONES AGRARIAS DE LAS VERTIENTES SL	****1684*	1103487	SI	NO	

**DATOS CONVERSIÓN**

**RESUMEN DE UNIDADES**

<u>Cód</u>	<u>GRUPO DE PAGO</u>	<u>Sup. Dec. Admisible (ha)</u>	<u>Sup. Comprometida (ha)</u>	<u>Sup. ajustada compromiso (1) (ha)</u>	<u>% sobredec.</u>	<u>SUP. PROPUESTA (ha)</u>	<u>Importe Declarado</u>	<u>Importe Topado</u>	<u>Importe Propuesto</u>	<u>Importe tras sobredec.</u>
	AGRICULTURA - SIN SUPERFICIE DETERMINADA	0,00		0,00	0,00	0,00	0,00	0,00	0,00	0,00
	<b>TOTAL</b>	0,00		0,00		0,00	0,00	0,00	0,00	0,00

**APLICACIÓN DE REDUCCIONES Y SANCIONES**

<u>AGRICULTURA</u>	<u>Importe Calculado</u>	<u>Importe prereduc.</u>	<u>Admisibilidad y compromisos</u>	<u>Presentación tardía</u>	<u>Omisión declaración</u>	<u>Condicionabilidad</u>	<u>PROPUESTO</u>	<u>IMPORTE ( Euros )</u>		
								<u>FEADER (Eje 2)</u>	<u>MAPA</u>	<u>CAGPDS</u>
	0,00	0,00	0,00	0,00	0,00	0,00	0,00	0,00	0,00	0,00
							<b>TOTAL</b>	0,00	0,00	0,00

**DATOS AGRICULTURA**

**RESUMEN DE UNIDADES**

<u>Cód</u>	<u>GRUPO DE PAGO</u>	<u>Sup. Dec. Admisible (ha)</u>	<u>Sup. Comprometida (ha)</u>	<u>Sup. ajustada compromiso (1) (ha)</u>	<u>% sobredec.</u>	<u>SUP. PROPUESTA (ha)</u>	<u>Importe Declarado</u>	<u>Importe Topado</u>	<u>Importe Propuesto</u>	<u>Importe tras sobredec.</u>
	AGRICULTURA - SIN SUPERFICIE DETERMINADA	0,00		0,00	0,00	0,00	0,00	0,00	0,00	0,00
	<b>TOTAL</b>	0,00		0,00		0,00	0,00	0,00	0,00	0,00

**RESUMEN DE PAGOS**

<u>Propuesto</u>	<u>PROPUESTO</u>	<u>IMPORTE ( Euros )</u>		
		<u>FEADER (Eje 2)</u>	<u>MAPA</u>	<u>CAGPDS</u>
	0,00	0,00	0,00	0,00

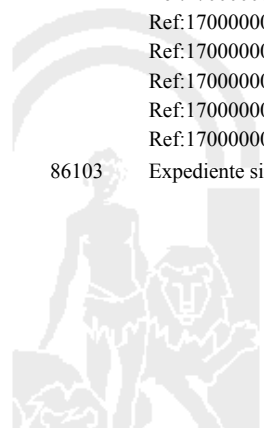
**APLICACIÓN DE REDUCCIONES Y SANCIONES**

<u>Importe Calculado</u>	<u>Importe prereduc.</u>	<u>Admisibilidad y compromisos</u>	<u>Presentación tardía</u>	<u>Omisión declaración</u>	<u>Condicionabilidad</u>	<u>PROPUESTO</u>	<u>IMPORTE ( Euros )</u>			
							<u>FEADER (Eje 2)</u>	<u>MAPA</u>	<u>CAGPDS</u>	
0,00	0,00	0,00	0,00	0,00	0,00	0,00	0,00	0,00	0,00	
						<b>TOTAL</b>	0,00	0,00	0,00	0,00

**INCIDENCIAS**

**INCIDENCIA DESCRIPCIÓN**

- 85031 Solicita recinto que no está comprometido para la operación.  
 Ref:1700000005027552 Recinto:18-057-011-00019-001 Cultivo:104020 ALMENDROS-GUARA Secano  
 Ref:1700000005027557 Recinto:18-057-011-00019-003 Cultivo:104020 ALMENDROS-GUARA Secano  
 Ref:1700000005027567 Recinto:18-057-012-00044-001 Cultivo:104020 ALMENDROS-GUARA Secano  
 Ref:1700000005027568 Recinto:18-057-012-00114-001 Cultivo:104020 ALMENDROS-GUARA Secano  
 Ref:1700000005027579 Recinto:18-057-021-00053-001 Cultivo:104020 ALMENDROS-GUARA Secano  
 Ref:1700000005027578 Recinto:18-057-021-00060-001 Cultivo:104020 ALMENDROS-GUARA Secano  
 Ref:1700000005027590 Recinto:18-057-021-00075-001 Cultivo:104020 ALMENDROS-GUARA Secano  
 Ref:1700000005027587 Recinto:18-057-021-00083-001 Cultivo:104020 ALMENDROS-GUARA Secano  
 Ref:1700000005027588 Recinto:18-057-021-00090-001 Cultivo:104020 ALMENDROS-GUARA Secano  
 Ref:1700000005027585 Recinto:18-057-021-00159-001 Cultivo:104020 ALMENDROS-GUARA Secano
- 86103 Expediente sin compromisos vigentes.



(1) Superficie declarada admisible ajustada con la superficie comprometida.  
 (2) Factor de penalización valorando el alcance para el tipo de compromiso.  
 (3) Solicita agricultura y tiene compromisos vigentes.  
 (4) Solicita ganadería y tiene compromisos vigentes.

<u>APELLIDOS Y NOMBRE / RAZÓN SOCIAL</u>	<u>NIF</u>	<u>EXPEDIENTE</u>	<u>SOLICITA AGRICULT. (3)</u>	<u>SOLICITA GANADER. (4)</u>	<u>ANUALIDAD DE PAGO</u>
EXPLOTACIONES GANADERAS SIERRA DE LOJA S.L.	****4971*	1233273	NO	SI	6ª

**DATOS CONVERSIÓN**

**IMPORTE POR ANUALIDAD**

	<u>2015</u>	<u>2016</u>	<u>2017</u>	<u>2018</u>	<u>2019</u>	<u>2020</u>	<u>2021</u>
<b>IMPORTE MÁXIMO SUBVENCIONABLE</b>	0,00 €	0,00 €	0,00 €	10.599,81 €	10.599,81 €	10.599,81 €	10.599,81 €
<b>IMPORTE MEDIO DE TRANSFERENCIA (€/ha)</b>	0,00 €	0,00 €	0,00 €	44,01 €	44,01 €	44,01 €	44,01 €

**RESUMEN DE UNIDADES**

<u>Cód</u>	<u>GRUPO DE PAGO</u>	<u>Sup. Dec. Admisible (ha)</u>	<u>Sup. Comprometida (ha)</u>	<u>Sup. ajustada compromiso (1) (ha)</u>	<u>% sobredec.</u>	<u>SUP. PROPUESTA (ha)</u>	<u>Importe Declarado</u>	<u>Importe Topado</u>	<u>Importe Propuesto</u>	<u>Importe tras sobredec.</u>
43	PASTOS ASOCIADOS A GANADERÍA ECOLÓGICA	315,45		240,85	0,00	240,85	12.097,41	10.599,81	10.599,81	10.599,81
	<b>TOTAL</b>	315,45	240,85	240,85		240,85	12.097,41	10.599,81	10.599,81	10.599,81

**APLICACIÓN DE REDUCCIONES Y SANCIONES**

	<u>Importe Calculado</u>	<u>Importe prerreduc.</u>	<u>Admisibilidad y compromisos</u>	<u>Presentación tardía</u>	<u>Omisión declaración</u>	<u>Condicionality</u>	<u>PROPUESTO</u>	<u>IMPORTE ( Euros )</u>			
								<u>FEADER (Eje 2)</u>	<u>MAPA</u>	<u>CAGPDS</u>	
GANADERÍA	10.599,81	10.599,81	0,00	0,00	0,00	0,00	10.599,81	7.949,86	1.139,48	1.510,47	
							<b>TOTAL</b>	10.599,81	7.949,86	1.139,48	1.510,47

**RECINTOS PROPUESTOS**

<u>REE.</u>	<u>REFERENCIA SIGPAC</u>	<u>CULTIVO</u>	<u>DESCRIPCIÓN CULTIVO</u>	<u>S/R</u>	<u>G.PAGO</u>	<u>PEND. MEDIA (%)</u>	<u>SUP. DEC. ADMISIBLE (ha)</u>	<u>SUP. COMPROM. (ha)</u>	<u>SUP. AJUSTADA COMPROM. (1) (ha)</u>	<u>SUP. CONV. SIGPAC (ha)</u>	<u>SUP. CERTIF. (ha)</u>	<u>SUP. CAMPO (ha)</u>	<u>SUP. CAMPO DETER. CULT. DECLARADO (ha)</u>	<u>SUP. DEC. REDUCIDA (ha)</u>	<u>SUP. PROPUESTA (ha)</u>
4229128	18-123-014-00546-00001	62000	PASTOS PERMANENTES DE 5 O MAS AÑOS-SIN VARIEDAD	S	43	13,12	5,16	4,99	4,99		5,16			4,99	4,99
4229133	18-123-014-00550-00001	62000	PASTOS PERMANENTES DE 5 O MAS AÑOS-SIN VARIEDAD	S	43	27,81	9,63	9,31	9,31		11,33			9,31	9,31
4229135	18-123-014-00572-00001	62000	PASTOS PERMANENTES DE 5 O MAS AÑOS-SIN VARIEDAD	S	43	28,29	86,36	83,43	83,43		345,43			83,43	83,43
4550001	18-123-900-99000-99040	62000	PASTOS PERMANENTES DE 5 O MAS AÑOS-SIN VARIEDAD	S	43		175,00	105,23	105,23		175,01			105,23	105,23
4550002	18-123-900-99000-99041	62000	PASTOS PERMANENTES DE 5 O MAS AÑOS-SIN VARIEDAD	S	43		39,30	37,89	37,89		39,30			37,89	37,89

**DATOS GANADERÍA**

**RESUMEN DE UNIDADES**

<u>Cód</u>	<u>GRUPO DE PAGO</u>	<u>Sup. Dec. Admisible (ha)</u>	<u>Sup. Comprometida (ha)</u>	<u>Sup. ajustada compromiso (1) (ha)</u>	<u>% sobredec.</u>	<u>SUP. PROPUESTA (ha)</u>	<u>Importe Declarado</u>	<u>Importe Topado</u>	<u>Importe Propuesto</u>	<u>Importe tras sobredec.</u>
43	PASTOS ASOCIADOS A GANADERÍA ECOLÓGICA	315,45		240,85	0,00	240,85	12.097,41	10.599,81	10.599,81	10.599,81
	<b>TOTAL</b>	315,45	240,85	240,85		240,85	12.097,41	10.599,81	10.599,81	10.599,81

**RESUMEN DE PAGOS**

	<u>PROPUESTO</u>	<u>IMPORTE ( Euros )</u>		
		<u>FEADER (Eje 2)</u>	<u>MAPA</u>	<u>CAGPDS</u>
Propuesto a pagar	10.599,81	7.949,86	1.139,48	1.510,47

**APLICACIÓN DE REDUCCIONES Y SANCIONES**

	<u>Importe Calculado</u>	<u>Importe prerreduc.</u>	<u>Admisibilidad y compromisos</u>	<u>Presentación tardía</u>	<u>Omisión declaración</u>	<u>Condicionality</u>	<u>PROPUESTO</u>	<u>IMPORTE ( Euros )</u>			
								<u>FEADER (Eje 2)</u>	<u>MAPA</u>	<u>CAGPDS</u>	
	10.599,81	10.599,81	0,00	0,00	0,00	0,00	10.599,81	7.949,86	1.139,48	1.510,47	
							<b>TOTAL</b>	10.599,81	7.949,86	1.139,48	1.510,47



(1) Superficie declarada admisible ajustada con la superficie comprometida.  
 (2) Factor de penalización valorando el alcance para el tipo de compromiso.  
 (3) Solicita agricultura y tiene compromisos vigentes.  
 (4) Solicita ganadería y tiene compromisos vigentes.

**Datos considerados para el Cálculo de la Carga Ganadera mínima y máxima del expediente**

<u>Explotación</u>	<u>Especie</u>	<u>Inscrito en Sipea y Admisible</u>	<u>Censo Medio Animales</u>	<u>Ugm Calculada para CG Mínima</u>	<u>Ugm Calculada para CG Máxima</u>
ES18122000061	OVINA	SI	1.425,82	213,87	213,87
				213,87	213,87

Superficie determinada para Cálculo Carga Ganadera Mínima: 405,37 ha

Superficie determinada para Cálculo Carga Ganadera Máxima: 726,15 ha

Carga Ganadera Mínima Expediente: 0,53 ugm/ha


Carga Ganadera Máxima Expediente: 0,29 ugm/ha

**Recintos Determinados para el Cálculo de Garga Ganadera Mínima**

<u>REF.</u>	<u>REFERENCIA SIGPAC</u>	<u>CULTIVO</u>	<u>DESCRIPCIÓN CULTIVO</u>	<u>S/R</u>	<u>SUP. PROPUESTA (ha)</u>
4229125	18-123-014-00534-00001	62000	PASTOS PERMANENTES DE 5 O MAS AÑOS-SIN VARIEDAD	S	0,40
4229128	18-123-014-00546-00001	62000	PASTOS PERMANENTES DE 5 O MAS AÑOS-SIN VARIEDAD	S	5,16
4229133	18-123-014-00550-00001	62000	PASTOS PERMANENTES DE 5 O MAS AÑOS-SIN VARIEDAD	S	9,63
4229135	18-123-014-00572-00001	62000	PASTOS PERMANENTES DE 5 O MAS AÑOS-SIN VARIEDAD	S	86,36
4229152	18-123-014-60007-00050	62000	PASTOS PERMANENTES DE 5 O MAS AÑOS-SIN VARIEDAD	S	0,15
4229213	18-123-014-00556-00001	62000	PASTOS PERMANENTES DE 5 O MAS AÑOS-SIN VARIEDAD	S	3,62
4229214	18-123-014-00556-00002	62000	PASTOS PERMANENTES DE 5 O MAS AÑOS-SIN VARIEDAD	S	38,87
4229215	18-123-014-00556-00003	62000	PASTOS PERMANENTES DE 5 O MAS AÑOS-SIN VARIEDAD	S	0,29
4229216	18-123-014-00556-00010	62000	PASTOS PERMANENTES DE 5 O MAS AÑOS-SIN VARIEDAD	S	0,04
4229218	18-123-014-00558-00003	62000	PASTOS PERMANENTES DE 5 O MAS AÑOS-SIN VARIEDAD	S	5,27
4229220	18-123-014-00555-00002	62000	PASTOS PERMANENTES DE 5 O MAS AÑOS-SIN VARIEDAD	S	3,56
4229222	18-123-014-00571-00001	62000	PASTOS PERMANENTES DE 5 O MAS AÑOS-SIN VARIEDAD	S	37,72
4550001	18-123-900-99000-99040	62000	PASTOS PERMANENTES DE 5 O MAS AÑOS-SIN VARIEDAD	S	175,00
4550002	18-123-900-99000-99041	62000	PASTOS PERMANENTES DE 5 O MAS AÑOS-SIN VARIEDAD	S	39,30

**Recintos Determinados para el Cálculo de Garga Ganadera Máxima**

<u>REF.</u>	<u>REFERENCIA SIGPAC</u>	<u>CULTIVO</u>	<u>DESCRIPCIÓN CULTIVO</u>	<u>S/R</u>	<u>SUP. PROPUESTA (ha)</u>
-1142450	18-024-042-00008-00004	62000	PASTOS PERMANENTES DE 5 O MAS AÑOS-SIN VARIEDAD	S	141,00
4229125	18-123-014-00534-00001	62000	PASTOS PERMANENTES DE 5 O MAS AÑOS-SIN VARIEDAD	S	0,40
4229128	18-123-014-00546-00001	62000	PASTOS PERMANENTES DE 5 O MAS AÑOS-SIN VARIEDAD	S	5,16
4229133	18-123-014-00550-00001	62000	PASTOS PERMANENTES DE 5 O MAS AÑOS-SIN VARIEDAD	S	9,63
4229135	18-123-014-00572-00001	62000	PASTOS PERMANENTES DE 5 O MAS AÑOS-SIN VARIEDAD	S	86,36
4229152	18-123-014-60007-00050	62000	PASTOS PERMANENTES DE 5 O MAS AÑOS-SIN VARIEDAD	S	0,15
4229213	18-123-014-00556-00001	62000	PASTOS PERMANENTES DE 5 O MAS AÑOS-SIN VARIEDAD	S	3,62
4229214	18-123-014-00556-00002	62000	PASTOS PERMANENTES DE 5 O MAS AÑOS-SIN VARIEDAD	S	38,87
4229215	18-123-014-00556-00003	62000	PASTOS PERMANENTES DE 5 O MAS AÑOS-SIN VARIEDAD	S	0,29
4229216	18-123-014-00556-00010	62000	PASTOS PERMANENTES DE 5 O MAS AÑOS-SIN VARIEDAD	S	0,04
4229218	18-123-014-00558-00003	62000	PASTOS PERMANENTES DE 5 O MAS AÑOS-SIN VARIEDAD	S	5,27
4229220	18-123-014-00555-00002	62000	PASTOS PERMANENTES DE 5 O MAS AÑOS-SIN VARIEDAD	S	3,56
4229222	18-123-014-00571-00001	62000	PASTOS PERMANENTES DE 5 O MAS AÑOS-SIN VARIEDAD	S	37,72
4229236	29-035-004-00043-00001	62000	PASTOS PERMANENTES DE 5 O MAS AÑOS-SIN VARIEDAD	S	22,37
4550001	18-123-900-99000-99040	62000	PASTOS PERMANENTES DE 5 O MAS AÑOS-SIN VARIEDAD	S	175,00
4550002	18-123-900-99000-99041	62000	PASTOS PERMANENTES DE 5 O MAS AÑOS-SIN VARIEDAD	S	39,30
5132655	18-123-014-00557-00003	62000	PASTOS PERMANENTES DE 5 O MAS AÑOS-SIN VARIEDAD	S	0,70
5132656	18-123-014-00557-00004	62000	PASTOS PERMANENTES DE 5 O MAS AÑOS-SIN VARIEDAD	S	3,51



(1) Superficie declarada admisible ajustada con la superficie comprometida.  
 (2) Factor de penalización valorando el alcance para el tipo de compromiso.  
 (3) Solicita agricultura y tiene compromisos vigentes.  
 (4) Solicita ganadería y tiene compromisos vigentes.

**Datos considerados para el Cálculo de la Carga Ganadera mínima y máxima del expediente**

**Recintos Determinados para el Cálculo de Garga Ganadera Máxima**

<u>REF.</u>	<u>REFERENCIA SIGPAC</u>	<u>CULTIVO</u>	<u>DESCRIPCIÓN CULTIVO</u>	<u>S/R</u>	<u>SUP. PROPUESTA (ha)</u>
5132662	18-123-014-60006-00001	62000	PASTOS PERMANENTES DE 5 O MAS AÑOS-SIN VARIEDAD	S	2,37
5132676	18-014-009-60007-00050	62000	PASTOS PERMANENTES DE 5 O MAS AÑOS-SIN VARIEDAD	S	32,96
5139005	29-035-004-00043-00002	63000	PASTOS DE MENOS DE 5 AÑOS-SIN VARIEDAD	S	0,52
5139006	29-035-004-00043-00003	63000	PASTOS DE MENOS DE 5 AÑOS-SIN VARIEDAD	S	0,53
5139007	29-035-004-00043-00004	62000	PASTOS PERMANENTES DE 5 O MAS AÑOS-SIN VARIEDAD	S	0,03
5139008	29-035-005-00018-00009	63000	PASTOS DE MENOS DE 5 AÑOS-SIN VARIEDAD	S	0,06
5139009	29-035-005-00021-00002	62000	PASTOS PERMANENTES DE 5 O MAS AÑOS-SIN VARIEDAD	S	3,11
5139011	29-035-005-00022-00001	62000	PASTOS PERMANENTES DE 5 O MAS AÑOS-SIN VARIEDAD	S	0,93
5139018	29-035-005-00024-00002	62000	PASTOS PERMANENTES DE 5 O MAS AÑOS-SIN VARIEDAD	S	23,66
5139020	29-035-005-00089-00001	62000	PASTOS PERMANENTES DE 5 O MAS AÑOS-SIN VARIEDAD	S	1,02
5139021	29-035-005-00090-00001	62000	PASTOS PERMANENTES DE 5 O MAS AÑOS-SIN VARIEDAD	S	27,80
5139034	29-035-005-00018-00001	62000	PASTOS PERMANENTES DE 5 O MAS AÑOS-SIN VARIEDAD	S	7,16
5139071	18-002-002-00048-00004	62000	PASTOS PERMANENTES DE 5 O MAS AÑOS-SIN VARIEDAD	S	40,50
5139077	18-002-002-00047-00013	62000	PASTOS PERMANENTES DE 5 O MAS AÑOS-SIN VARIEDAD	S	12,55



<u>APELLIDOS Y NOMBRE / RAZÓN SOCIAL</u>	<u>NIF</u>	<u>EXPEDIENTE</u>	<u>SOLICITA AGRICULT. (3)</u>	<u>SOLICITA GANADER. (4)</u>	<u>ANUALIDAD DE PAGO</u>
GARCIA-CREUS RUIZ-BERDEJO GUILLERMO	****6734*	1137797	SI	NO	

**DATOS CONVERSIÓN**

**RESUMEN DE UNIDADES**

<u>Cód</u>	<u>GRUPO DE PAGO</u>	<u>Sup. Dec. Admisible (ha)</u>	<u>Sup. Comprometida (ha)</u>	<u>Sup. ajustada compromiso (1) (ha)</u>	<u>% sobredec.</u>	<u>SUP. PROPUESTA (ha)</u>	<u>Importe Declarado</u>	<u>Importe Topado</u>	<u>Importe Propuesto</u>	<u>Importe tras sobredec.</u>
	AGRICULTURA - SIN SUPERFICIE DETERMINADA	0,00		0,00	0,00	0,00	0,00	0,00	0,00	0,00
	<b>TOTAL</b>	0,00		0,00		0,00	0,00	0,00	0,00	0,00

**APLICACIÓN DE REDUCCIONES Y SANCIONES**

<u>AGRICULTURA</u>	<u>Importe Calculado</u>	<u>Importe prerreduc.</u>	<u>Admisibilidad y compromisos</u>	<u>Presentación tardía</u>	<u>Omisión declaración</u>	<u>Condicionabilidad</u>	<u>PROPUESTO</u>	<u>IMPORTE ( Euros )</u>		
								<u>FEADER (Eje 2)</u>	<u>MAPA</u>	<u>CAGPDS</u>
	0,00	0,00	0,00	0,00	0,00	0,00	0,00	0,00	0,00	0,00
							<b>TOTAL</b>	0,00	0,00	0,00

**DATOS AGRICULTURA**

**RESUMEN DE UNIDADES**

<u>Cód</u>	<u>GRUPO DE PAGO</u>	<u>Sup. Dec. Admisible (ha)</u>	<u>Sup. Comprometida (ha)</u>	<u>Sup. ajustada compromiso (1) (ha)</u>	<u>% sobredec.</u>	<u>SUP. PROPUESTA (ha)</u>	<u>Importe Declarado</u>	<u>Importe Topado</u>	<u>Importe Propuesto</u>	<u>Importe tras sobredec.</u>
	AGRICULTURA - SIN SUPERFICIE DETERMINADA	0,00		0,00	0,00	0,00	0,00	0,00	0,00	0,00
	<b>TOTAL</b>	0,00		0,00		0,00	0,00	0,00	0,00	0,00

**RESUMEN DE PAGOS**

<u>Propuesto</u>	<u>PROPUESTO</u>	<u>IMPORTE ( Euros )</u>		
		<u>FEADER (Eje 2)</u>	<u>MAPA</u>	<u>CAGPDS</u>
	0,00	0,00	0,00	0,00

**APLICACIÓN DE REDUCCIONES Y SANCIONES**

<u>Importe Calculado</u>	<u>Importe prerreduc.</u>	<u>Admisibilidad y compromisos</u>	<u>Presentación tardía</u>	<u>Omisión declaración</u>	<u>Condicionabilidad</u>	<u>PROPUESTO</u>	<u>IMPORTE ( Euros )</u>			
							<u>FEADER (Eje 2)</u>	<u>MAPA</u>	<u>CAGPDS</u>	
0,00	0,00	0,00	0,00	0,00	0,00	0,00	0,00	0,00	0,00	
						<b>TOTAL</b>	0,00	0,00	0,00	0,00

**INCIDENCIAS**

**INCIDENCIA DESCRIPCIÓN**

- 85001 El recinto declarado no cumple con las normas de producción ecológica (artículo 5-1 e), Orden 26 mayo 2015)  
Ref:1700000006465582 Recinto:18-123-008-00703-001 Cultivo:5000 CEBADA-SIN VARIEDAD Regadio
- 85023 El grupo de cultivo declarado en el recinto no coincide con el grupo de cultivo existente en el Organismo de Certificación  
Ref:1700000006465582 Recinto:18-123-008-00703-001 Cultivo:5000 CEBADA-SIN VARIEDAD Regadio Grupo de SIPEA: HORTICOLAS
- 85031 Solicita recinto que no está comprometido para la operación.  
Ref:1700000006465582 Recinto:18-123-008-00703-001 Cultivo:5000 CEBADA-SIN VARIEDAD Regadio
- 86103 Expediente sin compromisos vigentes.



(1) Superficie declarada admisible ajustada con la superficie comprometida.  
(2) Factor de penalización valorando el alcance para el tipo de compromiso.  
(3) Solicita agricultura y tiene compromisos vigentes.  
(4) Solicita ganadería y tiene compromisos vigentes.

<u>APELLIDOS Y NOMBRE / RAZÓN SOCIAL</u>	<u>NIF</u>	<u>EXPEDIENTE</u>	<u>SOLICITA AGRICULT. (3)</u>	<u>SOLICITA GANADER. (4)</u>	<u>ANUALIDAD DE PAGO</u>
GOMEZ RODRIGUEZ JOSE BERNARDO	****0856*	1072308	SI	NO	6ª

**DATOS CONVERSIÓN**

**IMPORTE POR ANUALIDAD**

	<u>2015</u>	<u>2016</u>	<u>2017</u>	<u>2018</u>	<u>2019</u>	<u>2020</u>	<u>2021</u>
<b>IMPORTE MÁXIMO SUBVENCIONABLE</b>	373,70 €	373,70 €	311,41 €	272,11 €	272,11 €	272,11 €	237,34 €
<b>IMPORTE MEDIO DE TRANSFERENCIA (€/ha)</b>	181,41 €	181,41 €	151,17 €	151,17 €	151,17 €	151,17 €	151,17 €

**RESUMEN DE UNIDADES**

<u>Cód</u>	<u>GRUPO DE PAGO</u>	<u>Sup. Dec. Admisible (ha)</u>	<u>Sup. Comprometida (ha)</u>	<u>Sup. ajustada compromiso (1) (ha)</u>	<u>% sobredec.</u>	<u>SUP. PROPUESTA (ha)</u>	<u>Importe Declarado</u>	<u>Importe Topado</u>	<u>Importe Propuesto</u>	<u>Importe tras sobredec.</u>
44	HERBÁCEOS NO ELEGIBLES	1,80		1,57	0,00	1,57	0,00	0,00	0,00	0,00
<b>TOTAL</b>		1,80	1,80	1,57		1,57	0,00	0,00	0,00	0,00

**APLICACIÓN DE REDUCCIONES Y SANCIONES**

	<u>Importe Calculado</u>	<u>Importe prerreduc.</u>	<u>Admisibilidad y compromisos</u>	<u>Presentación tardía</u>	<u>Omisión declaración</u>	<u>Condicionality</u>	<u>PROPUESTO</u>	<u>IMPORTE ( Euros )</u>		
								<u>FEADER (Eje 2)</u>	<u>MAPA</u>	<u>CAGPDS</u>
AGRICULTURA	0,00	0,00	0,00	0,00	0,00	0,00	0,00	0,00	0,00	0,00
<b>TOTAL</b>							0,00	0,00	0,00	0,00

**RECINTOS PROPUESTOS**

<u>REE.</u>	<u>REFERENCIA SIGPAC</u>	<u>CULTIVO</u>	<u>DESCRIPCIÓN CULTIVO</u>	<u>S/R</u>	<u>G.PAGO</u>	<u>PEND. MEDIA (%)</u>	<u>SUP. DEC. ADMISIBLE (ha)</u>	<u>SUP. COMPROM. (ha)</u>	<u>SUP. AJUSTADA COMPROM. (1) (ha)</u>	<u>SUP. CONV. SIGPAC (ha)</u>	<u>SUP. CERTIF. (ha)</u>	<u>SUP. CAMPO (ha)</u>	<u>SUP. CAMPO DETER. CULT. DECLARADO (ha)</u>	<u>SUP. DEC. REDUCIDA (ha)</u>	<u>SUP. PROPUESTA (ha)</u>
1700000004660048	18-065-004-00112-00003	20901	BARBECHO TRADICIONAL-SIN CUBIERTA VEGETAL	S	44	15,63	0,38	0,38	0,38		0,38			0,38	0,38
1700000004660053	18-065-004-00121-00005	20901	BARBECHO TRADICIONAL-SIN CUBIERTA VEGETAL	S	44	7,32	0,01	0,01	0,01		0,01			0,01	0,01
1700000004660054	18-065-004-00122-00005	20901	BARBECHO TRADICIONAL-SIN CUBIERTA VEGETAL	S	44	8,87	0,01	0,01	0,01		0,01			0,01	0,01
1700000004660056	18-065-004-00122-00003	20901	BARBECHO TRADICIONAL-SIN CUBIERTA VEGETAL	S	44	7,10	0,05	0,05	0,05		0,05			0,05	0,05
1700000004660060	18-065-004-00121-00003	20901	BARBECHO TRADICIONAL-SIN CUBIERTA VEGETAL	S	44	8,37	1,35	1,35	1,35		1,35			1,35	1,35

**DATOS AGRICULTURA**

**RESUMEN DE UNIDADES**

<u>Cód</u>	<u>GRUPO DE PAGO</u>	<u>Sup. Dec. Admisible (ha)</u>	<u>Sup. Comprometida (ha)</u>	<u>Sup. ajustada compromiso (1) (ha)</u>	<u>% sobredec.</u>	<u>SUP. PROPUESTA (ha)</u>	<u>Importe Declarado</u>	<u>Importe Topado</u>	<u>Importe Propuesto</u>	<u>Importe tras sobredec.</u>
44	HERBÁCEOS NO ELEGIBLES	1,80		1,57	0,00	1,57	0,00	0,00	0,00	0,00
<b>TOTAL</b>		1,80	1,80	1,57		1,57	0,00	0,00	0,00	0,00

**RESUMEN DE PAGOS**

	<u>PROPUESTO</u>	<u>IMPORTE ( Euros )</u>		
		<u>FEADER (Eje 2)</u>	<u>MAPA</u>	<u>CAGPDS</u>
Propuesto	0,00	0,00	0,00	0,00

**APLICACIÓN DE REDUCCIONES Y SANCIONES**

	<u>Importe Calculado</u>	<u>Importe prerreduc.</u>	<u>Admisibilidad y compromisos</u>	<u>Presentación tardía</u>	<u>Omisión declaración</u>	<u>Condicionality</u>	<u>PROPUESTO</u>	<u>IMPORTE ( Euros )</u>		
								<u>FEADER (Eje 2)</u>	<u>MAPA</u>	<u>CAGPDS</u>
<b>TOTAL</b>	0,00	0,00	0,00	0,00	0,00	0,00	0,00	0,00	0,00	0,00

**INCIDENCIAS**

**INCIDENCIA DESCRIPCIÓN**

- 85013 Superficie resuelta para el grupo de pago menor que la mínima requerida (requisito anexo 1, Orden 26 mayo 2015)  
Sup. Resuelta:0,23 Grupo de Pago:HERBÁCEOS
- 85014 Recinto afectado por el requisito del cumplimiento de la superficie mínima para el grupo de pago (requisito anexo 1, Orden 26 mayo 2015)  
Ref:1700000004660058 Recinto:18-065-004-00122-002 Cultivo:8000 AVENA-SIN VARIEDAD Secano Sup. Declarada:0,26 Superficie Resolver:0,26
- 85030 Expediente que no renueva el 80% del número de unidades comprometidas.  
Sup. Determinada:1,57 Sup. Máx. Comprometida:2,06

(1) Superficie declarada admisible ajustada con la superficie comprometida.  
(2) Factor de penalización valorando el alcance para el tipo de compromiso.  
(3) Solicita agricultura y tiene compromisos vigentes.  
(4) Solicita ganadería y tiene compromisos vigentes.

<u>APELLIDOS Y NOMBRE / RAZÓN SOCIAL</u>	<u>NIF</u>	<u>EXPEDIENTE</u>	<u>SOLICITA AGRICULT. (3)</u>	<u>SOLICITA GANADER. (4)</u>	<u>ANUALIDAD DE PAGO</u>
GONZALEZ BLANQUEZ RAMON	****6219*	1139010	NO	SI	6ª

**DATOS CONVERSIÓN**

**IMPORTE POR ANUALIDAD**

	<u>2015</u>	<u>2016</u>	<u>2017</u>	<u>2018</u>	<u>2019</u>	<u>2020</u>	<u>2021</u>
<b>IMPORTE MÁXIMO SUBVENCIONABLE</b>	4.319,78 €	4.319,78 €	3.599,81 €	3.599,81 €	3.599,81 €	3.599,81 €	3.599,81 €
<b>IMPORTE MEDIO DE TRANSFERENCIA (€/ha)</b>	98,58 €	98,58 €	82,15 €	82,15 €	82,15 €	82,15 €	82,15 €

**RESUMEN DE UNIDADES**

<u>Cód</u>	<u>GRUPO DE PAGO</u>	<u>Sup. Dec. Admisible (ha)</u>	<u>Sup. Comprometida (ha)</u>	<u>Sup. ajustada compromiso (1) (ha)</u>	<u>% sobredec.</u>	<u>SUP. PROPUESTA (ha)</u>	<u>Importe Declarado</u>	<u>Importe Topado</u>	<u>Importe Propuesto</u>	<u>Importe tras sobredec.</u>
43	PASTOS ASOCIADOS A GANADERÍA ECOLÓGICA	56,34		43,82	0,00	43,82	3.599,81	3.599,81	3.599,81	3.599,81
	<b>TOTAL</b>	56,34	43,82	43,82		43,82	3.599,81	3.599,81	3.599,81	3.599,81

**APLICACIÓN DE REDUCCIONES Y SANCIONES**

	<u>Importe Calculado</u>	<u>Importe prereduc.</u>	<u>Admisibilidad y compromisos</u>	<u>Presentación tardía</u>	<u>Omisión declaración</u>	<u>Condicionabilidad</u>	<u>PROPUESTO</u>	<u>IMPORTE ( Euros )</u>		
								<u>FEADER (Eje 2)</u>	<u>MAPA</u>	<u>CAGPDS</u>
GANADERÍA	3.599,81	3.599,81	0,00	0,00	0,00	0,00	3.599,81	2.699,86	386,98	512,97
<b>TOTAL</b>							3.599,81	2.699,86	386,98	512,97

**RECINTOS PROPUESTOS**

<u>REE.</u>	<u>REFERENCIA SIGPAC</u>	<u>CULTIVO</u>	<u>DESCRIPCIÓN CULTIVO</u>	<u>S/R</u>	<u>G.PAGO</u>	<u>PEND. MEDIA (%)</u>	<u>SUP. DEC. ADMISIBLE (ha)</u>	<u>SUP. COMPROM. (ha)</u>	<u>SUP. AJUSTADA COMPROM. (1) (ha)</u>	<u>SUP. CONV. SIGPAC (ha)</u>	<u>SUP. CERTIF. (ha)</u>	<u>SUP. CAMPO (ha)</u>	<u>SUP. CAMPO DETER. CULT. DECLARADO (ha)</u>	<u>SUP. DEC. REDUCIDA (ha)</u>	<u>SUP. PROPUESTA (ha)</u>
1700000005225332	18-024-041-00009-00001	62000	PASTOS PERMANENTES DE 5 O MAS AÑOS-SIN VARIEDAD	S	43	47,58	56,34	43,82	43,82		125,21			43,82	43,82

**DATOS GANADERÍA**

**RESUMEN DE UNIDADES**

<u>Cód</u>	<u>GRUPO DE PAGO</u>	<u>Sup. Dec. Admisible (ha)</u>	<u>Sup. Comprometida (ha)</u>	<u>Sup. ajustada compromiso (1) (ha)</u>	<u>% sobredec.</u>	<u>SUP. PROPUESTA (ha)</u>	<u>Importe Declarado</u>	<u>Importe Topado</u>	<u>Importe Propuesto</u>	<u>Importe tras sobredec.</u>
43	PASTOS ASOCIADOS A GANADERÍA ECOLÓGICA	56,34		43,82	0,00	43,82	3.599,81	3.599,81	3.599,81	3.599,81
	<b>TOTAL</b>	56,34	43,82	43,82		43,82	3.599,81	3.599,81	3.599,81	3.599,81

**RESUMEN DE PAGOS**

	<u>PROPUESTO</u>	<u>IMPORTE ( Euros )</u>		
		<u>FEADER (Eje 2)</u>	<u>MAPA</u>	<u>CAGPDS</u>
Propuesto a pagar	3.599,81	2.699,86	386,98	512,97

**APLICACIÓN DE REDUCCIONES Y SANCIONES**

	<u>Importe Calculado</u>	<u>Importe prereduc.</u>	<u>Admisibilidad y compromisos</u>	<u>Presentación tardía</u>	<u>Omisión declaración</u>	<u>Condicionabilidad</u>	<u>PROPUESTO</u>	<u>IMPORTE ( Euros )</u>		
								<u>FEADER (Eje 2)</u>	<u>MAPA</u>	<u>CAGPDS</u>
<b>TOTAL</b>	3.599,81	3.599,81	0,00	0,00	0,00	0,00	3.599,81	2.699,86	386,98	512,97



(1) Superficie declarada admisible ajustada con la superficie comprometida.  
 (2) Factor de penalización valorando el alcance para el tipo de compromiso.  
 (3) Solicita agricultura y tiene compromisos vigentes.  
 (4) Solicita ganadería y tiene compromisos vigentes.



**Datos considerados para el Cálculo de la Carga Ganadera mínima y máxima del expediente**

<u>Explotación</u>	<u>Especie</u>	<u>Inscrito en Sipea y Admisible</u>	<u>Censo Medio Animales</u>	<u>Ugm Calculada para CG Mínima</u>	<u>Ugm Calculada para CG Máxima</u>
ES18085000029	CABALLAR	NO	2,20	0,00	2,20
ES18085000029	CAPRINA	SI	18,99	2,85	2,85
ES18085000029	OVINA	SI	438,84	65,83	65,83
				68,68	70,88

**Superficie determinada para Cálculo Carga Ganadera Mínima:** 196,59 ha

**Superficie determinada para Cálculo Carga Ganadera Máxima:** 212,68 ha

**Carga Ganadera Mínima Expediente:** 0,35 ugm/ha

**Carga Ganadera Máxima Expediente:** 0,33 ugm/ha

**Recintos Determinados para el Cálculo de Garga Ganadera Mínima**

<u>REF.</u>	<u>REFERENCIA SIGPAC</u>	<u>CULTIVO</u>	<u>DESCRIPCIÓN CULTIVO</u>	<u>S/R</u>	<u>SUP. PROPUESTA (ha)</u>
-99205	18-087-017-00255-00004	20902	BARBECHO TRADICIONAL-CON CUBIERTA VEGETAL	S	0,18
5085700	18-087-009-00740-00008	62000	PASTOS PERMANENTES DE 5 O MAS AÑOS-SIN VARIEDAD	S	36,22
170000005225330	18-024-041-00008-00001	62000	PASTOS PERMANENTES DE 5 O MAS AÑOS-SIN VARIEDAD	S	13,80
170000005225331	18-087-012-00219-00004	20902	BARBECHO TRADICIONAL-CON CUBIERTA VEGETAL	S	0,19
170000005225332	18-024-041-00009-00001	62000	PASTOS PERMANENTES DE 5 O MAS AÑOS-SIN VARIEDAD	S	56,34
170000005225333	18-087-009-00606-00001	62000	PASTOS PERMANENTES DE 5 O MAS AÑOS-SIN VARIEDAD	S	2,81
170000005225334	18-024-041-00008-00002	62000	PASTOS PERMANENTES DE 5 O MAS AÑOS-SIN VARIEDAD	S	37,65
170000005225335	18-087-009-00625-00001	62000	PASTOS PERMANENTES DE 5 O MAS AÑOS-SIN VARIEDAD	S	10,38
170000005225336	18-024-041-00009-00004	62000	PASTOS PERMANENTES DE 5 O MAS AÑOS-SIN VARIEDAD	S	1,50
170000005225339	18-087-012-00164-00001	62000	PASTOS PERMANENTES DE 5 O MAS AÑOS-SIN VARIEDAD	S	0,93
170000005225341	18-087-012-00166-00001	62000	PASTOS PERMANENTES DE 5 O MAS AÑOS-SIN VARIEDAD	S	0,83
170000005225342	18-087-012-00169-00001	62000	PASTOS PERMANENTES DE 5 O MAS AÑOS-SIN VARIEDAD	S	0,45
170000005225344	18-024-041-00010-00001	62000	PASTOS PERMANENTES DE 5 O MAS AÑOS-SIN VARIEDAD	S	28,37
170000005225345	18-087-014-00354-00001	62000	PASTOS PERMANENTES DE 5 O MAS AÑOS-SIN VARIEDAD	S	1,56
170000005225346	18-024-041-00009-00005	62000	PASTOS PERMANENTES DE 5 O MAS AÑOS-SIN VARIEDAD	S	4,63
170000005225347	18-087-017-00255-00003	20902	BARBECHO TRADICIONAL-CON CUBIERTA VEGETAL	S	0,75

**Recintos Determinados para el Cálculo de Garga Ganadera Máxima**

<u>REF.</u>	<u>REFERENCIA SIGPAC</u>	<u>CULTIVO</u>	<u>DESCRIPCIÓN CULTIVO</u>	<u>S/R</u>	<u>SUP. PROPUESTA (ha)</u>
-99205	18-087-017-00255-00004	20902	BARBECHO TRADICIONAL-CON CUBIERTA VEGETAL	S	0,18
5085700	18-087-009-00740-00008	62000	PASTOS PERMANENTES DE 5 O MAS AÑOS-SIN VARIEDAD	S	52,31
170000005225330	18-024-041-00008-00001	62000	PASTOS PERMANENTES DE 5 O MAS AÑOS-SIN VARIEDAD	S	13,80
170000005225331	18-087-012-00219-00004	20902	BARBECHO TRADICIONAL-CON CUBIERTA VEGETAL	S	0,19
170000005225332	18-024-041-00009-00001	62000	PASTOS PERMANENTES DE 5 O MAS AÑOS-SIN VARIEDAD	S	56,34
170000005225333	18-087-009-00606-00001	62000	PASTOS PERMANENTES DE 5 O MAS AÑOS-SIN VARIEDAD	S	2,81
170000005225334	18-024-041-00008-00002	62000	PASTOS PERMANENTES DE 5 O MAS AÑOS-SIN VARIEDAD	S	37,65
170000005225335	18-087-009-00625-00001	62000	PASTOS PERMANENTES DE 5 O MAS AÑOS-SIN VARIEDAD	S	10,38
170000005225336	18-024-041-00009-00004	62000	PASTOS PERMANENTES DE 5 O MAS AÑOS-SIN VARIEDAD	S	1,50
170000005225339	18-087-012-00164-00001	62000	PASTOS PERMANENTES DE 5 O MAS AÑOS-SIN VARIEDAD	S	0,93
170000005225341	18-087-012-00166-00001	62000	PASTOS PERMANENTES DE 5 O MAS AÑOS-SIN VARIEDAD	S	0,83
170000005225342	18-087-012-00169-00001	62000	PASTOS PERMANENTES DE 5 O MAS AÑOS-SIN VARIEDAD	S	0,45
170000005225344	18-024-041-00010-00001	62000	PASTOS PERMANENTES DE 5 O MAS AÑOS-SIN VARIEDAD	S	28,37
170000005225345	18-087-014-00354-00001	62000	PASTOS PERMANENTES DE 5 O MAS AÑOS-SIN VARIEDAD	S	1,56
170000005225346	18-024-041-00009-00005	62000	PASTOS PERMANENTES DE 5 O MAS AÑOS-SIN VARIEDAD	S	4,63
170000005225347	18-087-017-00255-00003	20902	BARBECHO TRADICIONAL-CON CUBIERTA VEGETAL	S	0,75

(1) Superficie declarada admisible ajustada con la superficie comprometida.  
 (2) Factor de penalización valorando el alcance para el tipo de compromiso.  
 (3) Solicita agricultura y tiene compromisos vigentes.  
 (4) Solicita ganadería y tiene compromisos vigentes.

**Datos considerados para el Cálculo de la Carga Ganadera mínima y máxima del expediente**

**Incidencias de carga ganadera**

**INCIDENCIA DESCRIPCIÓN**

85042 No inscrito en un organismo de control y certificación ecológico (artículo 5-1 e), Orden 26 mayo 2015)  
Explotación:ES180850000029 Especie:CABALLAR

**INCIDENCIAS**

**INCIDENCIA DESCRIPCIÓN**

85042 No inscrito en un organismo de control y certificación ecológico (artículo 5-1 e), Orden 26 mayo 2015)  
Explotación:ES180850000029 Especie:CABALLAR



<u>APELLIDOS Y NOMBRE / RAZÓN SOCIAL</u>	<u>NIF</u>	<u>EXPEDIENTE</u>	<u>SOLICITA AGRICULT. (3)</u>	<u>SOLICITA GANADER. (4)</u>	<u>ANUALIDAD DE PAGO</u>
MARTINEZ FLORES ASCENSION	****9547*	1235129	SI	NO	

**DATOS CONVERSIÓN**

**RESUMEN DE UNIDADES**

<u>Cód</u>	<u>GRUPO DE PAGO</u>	<u>Sup. Dec. Admisible (ha)</u>	<u>Sup. Comprometida (ha)</u>	<u>Sup. ajustada compromiso (1) (ha)</u>	<u>% sobredec.</u>	<u>SUP. PROPUESTA (ha)</u>	<u>Importe Declarado</u>	<u>Importe Topado</u>	<u>Importe Propuesto</u>	<u>Importe tras sobredec.</u>
	AGRICULTURA - SIN SUPERFICIE DETERMINADA	0,00		0,00	0,00	0,00	0,00	0,00	0,00	0,00
	<b>TOTAL</b>	0,00		0,00		0,00	0,00	0,00	0,00	0,00

**APLICACIÓN DE REDUCCIONES Y SANCIONES**

<u>AGRICULTURA</u>	<u>Importe Calculado</u>	<u>Importe prereduc.</u>	<u>Admisibilidad y compromisos</u>	<u>Presentación tardía</u>	<u>Omisión declaración</u>	<u>Condicionabilidad</u>	<u>PROPUESTO</u>	<u>IMPORTE ( Euros )</u>		
								<u>FEADER (Eje 2)</u>	<u>MAPA</u>	<u>CAGPDS</u>
	0,00	0,00	0,00	0,00	0,00	0,00	0,00	0,00	0,00	0,00
							<b>TOTAL</b>	0,00	0,00	0,00

**DATOS AGRICULTURA**

**RESUMEN DE UNIDADES**

<u>Cód</u>	<u>GRUPO DE PAGO</u>	<u>Sup. Dec. Admisible (ha)</u>	<u>Sup. Comprometida (ha)</u>	<u>Sup. ajustada compromiso (1) (ha)</u>	<u>% sobredec.</u>	<u>SUP. PROPUESTA (ha)</u>	<u>Importe Declarado</u>	<u>Importe Topado</u>	<u>Importe Propuesto</u>	<u>Importe tras sobredec.</u>
	AGRICULTURA - SIN SUPERFICIE DETERMINADA	0,00		0,00	0,00	0,00	0,00	0,00	0,00	0,00
	<b>TOTAL</b>	0,00		0,00		0,00	0,00	0,00	0,00	0,00

**RESUMEN DE PAGOS**

<u>Propuesto</u>	<u>PROPUESTO</u>	<u>IMPORTE ( Euros )</u>		
		<u>FEADER (Eje 2)</u>	<u>MAPA</u>	<u>CAGPDS</u>
	0,00	0,00	0,00	0,00

**APLICACIÓN DE REDUCCIONES Y SANCIONES**

<u>Importe Calculado</u>	<u>Importe prereduc.</u>	<u>Admisibilidad y compromisos</u>	<u>Presentación tardía</u>	<u>Omisión declaración</u>	<u>Condicionabilidad</u>	<u>PROPUESTO</u>	<u>IMPORTE ( Euros )</u>			
							<u>FEADER (Eje 2)</u>	<u>MAPA</u>	<u>CAGPDS</u>	
0,00	0,00	0,00	0,00	0,00	0,00	0,00	0,00	0,00	0,00	
						<b>TOTAL</b>	0,00	0,00	0,00	0,00

**INCIDENCIAS**

**INCIDENCIA DESCRIPCIÓN**

- 85031 Solicita recinto que no está comprometido para la operación.  
Ref:1700000007069935 Recinto:18-071-505-00096-002 Cultivo:104007 ALMENDROS-COMUNA Secano  
Ref:1700000007069932 Recinto:18-071-506-00067-001 Cultivo:104023 ALMENDROS-LAURANNE Secano
- 86103 Expediente sin compromisos vigentes.



<u>APELLIDOS Y NOMBRE / RAZÓN SOCIAL</u>	<u>NIF</u>	<u>EXPEDIENTE</u>	<u>SOLICITA AGRICULT. (3)</u>	<u>SOLICITA GANADER. (4)</u>	<u>ANUALIDAD DE PAGO</u>
PADILLA YESTE MANUEL	****5305*	1170412	NO	SI	6ª

**DATOS CONVERSIÓN**

**IMPORTE POR ANUALIDAD**

	<u>2015</u>	<u>2016</u>	<u>2017</u>	<u>2018</u>	<u>2019</u>	<u>2020</u>	<u>2021</u>
<b>IMPORTE MÁXIMO SUBVENCIONABLE</b>	4.400,61 €	4.400,61 €	3.666,71 €	3.666,71 €	3.666,71 €	3.666,24 €	3.666,24 €
<b>IMPORTE MEDIO DE TRANSFERENCIA (€/ha)</b>	56,19 €	56,19 €	46,83 €	46,83 €	46,83 €	46,83 €	46,83 €

**RESUMEN DE UNIDADES**

<u>Cód</u>	<u>GRUPO DE PAGO</u>	<u>Sup. Dec. Admisible (ha)</u>	<u>Sup. Comprometida (ha)</u>	<u>Sup. ajustada compromiso (1) (ha)</u>	<u>% sobredec.</u>	<u>SUP. PROPUESTA (ha)</u>	<u>Importe Declarado</u>	<u>Importe Topado</u>	<u>Importe Propuesto</u>	<u>Importe tras sobredec.</u>
43	PASTOS ASOCIADOS A GANADERÍA ECOLÓGICA	100,67		78,29	0,00	78,29	3.858,59	3.666,24	3.666,24	3.666,24
	<b>TOTAL</b>	100,67	78,29	78,29		78,29	3.858,59	3.666,24	3.666,24	3.666,24

**APLICACIÓN DE REDUCCIONES Y SANCIONES**

	<u>Importe Calculado</u>	<u>Importe prereduc.</u>	<u>Admisibilidad y compromisos</u>	<u>Presentación tardía</u>	<u>Omisión declaración</u>	<u>Condicionabilidad</u>	<u>PROPUESTO</u>	<u>IMPORTE ( Euros )</u>		
								<u>FEADER (Eje 2)</u>	<u>MAPA</u>	<u>CAGPDS</u>
GANADERÍA	3.666,24	3.666,24	0,00	0,00	0,00	0,00	3.666,24	2.749,68	394,12	522,44
<b>TOTAL</b>							3.666,24	2.749,68	394,12	522,44

**RECINTOS PROPUESTOS**

<u>REE.</u>	<u>REFERENCIA SIGPAC</u>	<u>CULTIVO</u>	<u>DESCRIPCIÓN CULTIVO</u>	<u>S/R</u>	<u>G.PAGO</u>	<u>PEND. MEDIA (%)</u>	<u>SUP. DEC. ADMISIBLE (ha)</u>	<u>SUP. COMPROM. (ha)</u>	<u>SUP. AJUSTADA COMPROM. (1) (ha)</u>	<u>SUP. CONV. SIGPAC (ha)</u>	<u>SUP. CERTIF. (ha)</u>	<u>SUP. CAMPO (ha)</u>	<u>SUP. CAMPO DETER. CULT. DECLARADO (ha)</u>	<u>SUP. DEC. REDUCIDA (ha)</u>	<u>SUP. PROPUESTA (ha)</u>
4532564	18-024-900-99000-99003	62000	PASTOS PERMANENTES DE 5 O MAS AÑOS-SIN VARIEDAD	S	43		100,67	78,31	78,31		100,67			78,31	78,31

**DATOS GANADERÍA**

**RESUMEN DE UNIDADES**

<u>Cód</u>	<u>GRUPO DE PAGO</u>	<u>Sup. Dec. Admisible (ha)</u>	<u>Sup. Comprometida (ha)</u>	<u>Sup. ajustada compromiso (1) (ha)</u>	<u>% sobredec.</u>	<u>SUP. PROPUESTA (ha)</u>	<u>Importe Declarado</u>	<u>Importe Topado</u>	<u>Importe Propuesto</u>	<u>Importe tras sobredec.</u>
43	PASTOS ASOCIADOS A GANADERÍA ECOLÓGICA	100,67		78,29	0,00	78,29	3.858,59	3.666,24	3.666,24	3.666,24
	<b>TOTAL</b>	100,67	78,29	78,29		78,29	3.858,59	3.666,24	3.666,24	3.666,24

**RESUMEN DE PAGOS**

	<u>PROPUESTO</u>	<u>IMPORTE ( Euros )</u>		
		<u>FEADER (Eje 2)</u>	<u>MAPA</u>	<u>CAGPDS</u>
Propuesto a pagar	3.666,24	2.749,68	394,12	522,44

**APLICACIÓN DE REDUCCIONES Y SANCIONES**

	<u>Importe Calculado</u>	<u>Importe prereduc.</u>	<u>Admisibilidad y compromisos</u>	<u>Presentación tardía</u>	<u>Omisión declaración</u>	<u>Condicionabilidad</u>	<u>PROPUESTO</u>	<u>IMPORTE ( Euros )</u>		
								<u>FEADER (Eje 2)</u>	<u>MAPA</u>	<u>CAGPDS</u>
	3.666,24	3.666,24	0,00	0,00	0,00	0,00	3.666,24	2.749,68	394,12	522,44
<b>TOTAL</b>							3.666,24	2.749,68	394,12	522,44



(1) Superficie declarada admisible ajustada con la superficie comprometida.  
 (2) Factor de penalización valorando el alcance para el tipo de compromiso.  
 (3) Solicita agricultura y tiene compromisos vigentes.  
 (4) Solicita ganadería y tiene compromisos vigentes.

**Datos considerados para el Cálculo de la Carga Ganadera mínima y máxima del expediente**

<u>Explotación</u>	<u>Especie</u>	<u>Inscrito en Sipea y Admisible</u>	<u>Censo Medio Animales</u>	<u>Ugm Calculada para CG Mínima</u>	<u>Ugm Calculada para CG Máxima</u>
ES180390000473	OVINA	SI	201,36	30,20	30,20
ES180390000549	OVINA	SI	168,55	25,28	25,28
				55,48	55,48

**Superficie determinada para Cálculo Carga Ganadera Mínima:** 303,55 ha

**Superficie determinada para Cálculo Carga Ganadera Máxima:** 303,55 ha

Los importes del Grupo de Pago de pastos de este expediente han sido ajustados por no llegar a la carga ganadera mínima de 0,3

**Carga Ganadera Mínima Expediente:** 0,18 ugm/ha

**Carga Ganadera Máxima Expediente:** 0,18 ugm/ha

**Recintos Determinados para el Cálculo de Carga Ganadera Mínima**

<u>REF.</u>	<u>REFERENCIA SIGPAC</u>	<u>CULTIVO</u>	<u>DESCRIPCIÓN CULTIVO</u>	<u>S/R</u>	<u>SUP. PROPUESTA (ha)</u>
4532564	18-024-900-99000-99003	62000	PASTOS PERMANENTES DE 5 O MAS AÑOS-SIN VARIEDAD	S	100,67
5068225	18-040-025-00156-00008	62000	PASTOS PERMANENTES DE 5 O MAS AÑOS-SIN VARIEDAD	S	10,39
1700000006358825	18-024-048-00001-00001	62000	PASTOS PERMANENTES DE 5 O MAS AÑOS-SIN VARIEDAD	S	7,62
1700000006358831	18-024-058-00001-00006	62000	PASTOS PERMANENTES DE 5 O MAS AÑOS-SIN VARIEDAD	S	0,11
1700000006358833	18-024-050-00017-00001	62000	PASTOS PERMANENTES DE 5 O MAS AÑOS-SIN VARIEDAD	S	0,05
1700000006358836	18-024-050-00013-00003	62000	PASTOS PERMANENTES DE 5 O MAS AÑOS-SIN VARIEDAD	S	5,10
1700000006358837	18-024-050-00011-00012	62000	PASTOS PERMANENTES DE 5 O MAS AÑOS-SIN VARIEDAD	S	3,78
1700000006358842	18-040-025-00182-00005	62000	PASTOS PERMANENTES DE 5 O MAS AÑOS-SIN VARIEDAD	S	0,07
1700000006358843	18-040-025-00192-00002	62000	PASTOS PERMANENTES DE 5 O MAS AÑOS-SIN VARIEDAD	S	0,86
1700000006358844	18-024-050-00011-00004	62000	PASTOS PERMANENTES DE 5 O MAS AÑOS-SIN VARIEDAD	S	1,95
1700000006358845	18-040-025-00182-00002	62000	PASTOS PERMANENTES DE 5 O MAS AÑOS-SIN VARIEDAD	S	0,35
1700000006358846	18-024-048-00001-00005	62000	PASTOS PERMANENTES DE 5 O MAS AÑOS-SIN VARIEDAD	S	18,92
1700000006358847	18-024-048-00002-00001	62000	PASTOS PERMANENTES DE 5 O MAS AÑOS-SIN VARIEDAD	S	2,13
1700000006358850	18-024-050-00011-00002	62000	PASTOS PERMANENTES DE 5 O MAS AÑOS-SIN VARIEDAD	S	1,73
1700000006358851	18-024-050-00011-00006	62000	PASTOS PERMANENTES DE 5 O MAS AÑOS-SIN VARIEDAD	S	4,51
1700000006358852	18-040-025-00179-00001	63000	PASTOS DE MENOS DE 5 AÑOS-SIN VARIEDAD	S	3,60
1700000006358853	18-024-050-00011-00003	62000	PASTOS PERMANENTES DE 5 O MAS AÑOS-SIN VARIEDAD	S	1,61
1700000006358855	18-024-050-00004-00008	62000	PASTOS PERMANENTES DE 5 O MAS AÑOS-SIN VARIEDAD	S	15,67
1700000006358856	18-024-050-00004-00005	62000	PASTOS PERMANENTES DE 5 O MAS AÑOS-SIN VARIEDAD	S	3,88
1700000006358858	18-024-050-00004-00003	62000	PASTOS PERMANENTES DE 5 O MAS AÑOS-SIN VARIEDAD	S	3,15
1700000006358859	18-024-050-00004-00002	62000	PASTOS PERMANENTES DE 5 O MAS AÑOS-SIN VARIEDAD	S	2,79
1700000006358860	18-024-050-00013-00005	62000	PASTOS PERMANENTES DE 5 O MAS AÑOS-SIN VARIEDAD	S	1,77
1700000006358861	18-024-050-00004-00006	62000	PASTOS PERMANENTES DE 5 O MAS AÑOS-SIN VARIEDAD	S	5,70
1700000006358865	18-024-048-00002-00011	62000	PASTOS PERMANENTES DE 5 O MAS AÑOS-SIN VARIEDAD	S	16,04
1700000006358866	18-024-050-00011-00007	62000	PASTOS PERMANENTES DE 5 O MAS AÑOS-SIN VARIEDAD	S	17,96
1700000006358867	18-024-050-00004-00007	62000	PASTOS PERMANENTES DE 5 O MAS AÑOS-SIN VARIEDAD	S	5,45
1700000006358868	18-024-050-00011-00001	62000	PASTOS PERMANENTES DE 5 O MAS AÑOS-SIN VARIEDAD	S	1,04
1700000006358870	18-024-050-00010-00003	62000	PASTOS PERMANENTES DE 5 O MAS AÑOS-SIN VARIEDAD	S	0,37
1700000006358871	18-024-048-00002-00010	62000	PASTOS PERMANENTES DE 5 O MAS AÑOS-SIN VARIEDAD	S	1,60
1700000006358872	18-024-048-00002-00003	62000	PASTOS PERMANENTES DE 5 O MAS AÑOS-SIN VARIEDAD	S	3,25
1700000006358873	18-024-048-00002-00002	62000	PASTOS PERMANENTES DE 5 O MAS AÑOS-SIN VARIEDAD	S	3,04
1700000006358874	18-024-058-00001-00001	62000	PASTOS PERMANENTES DE 5 O MAS AÑOS-SIN VARIEDAD	S	16,01
1700000006358876	18-024-048-00004-00001	62000	PASTOS PERMANENTES DE 5 O MAS AÑOS-SIN VARIEDAD	S	0,52
1700000006358877	18-024-048-00003-00001	62000	PASTOS PERMANENTES DE 5 O MAS AÑOS-SIN VARIEDAD	S	1,61

(1) Superficie declarada admisible ajustada con la superficie comprometida.  
 (2) Factor de penalización valorando el alcance para el tipo de compromiso.  
 (3) Solicita agricultura y tiene compromisos vigentes.  
 (4) Solicita ganadería y tiene compromisos vigentes.

**Datos considerados para el Cálculo de la Carga Ganadera mínima y máxima del expediente**

**Recintos Determinados para el Cálculo de Garga Ganadera Mínima**

<u>REF.</u>	<u>REFERENCIA SIGPAC</u>	<u>CULTIVO</u>	<u>DESCRIPCIÓN CULTIVO</u>	<u>S/R</u>	<u>SUP. PROPUESTA (ha)</u>
170000006358878	18-040-025-00179-00002	62000	PASTOS PERMANENTES DE 5 O MAS AÑOS-SIN VARIEDAD	S	2,04
170000006358879	18-024-050-00002-00007	62000	PASTOS PERMANENTES DE 5 O MAS AÑOS-SIN VARIEDAD	S	6,11
170000006358881	18-024-050-00002-00006	62000	PASTOS PERMANENTES DE 5 O MAS AÑOS-SIN VARIEDAD	S	1,33
170000006358882	18-024-050-00002-00005	62000	PASTOS PERMANENTES DE 5 O MAS AÑOS-SIN VARIEDAD	S	0,53
170000006358883	18-024-050-00004-00001	62000	PASTOS PERMANENTES DE 5 O MAS AÑOS-SIN VARIEDAD	S	2,70
170000006358884	18-024-050-00002-00009	62000	PASTOS PERMANENTES DE 5 O MAS AÑOS-SIN VARIEDAD	S	19,72
170000006358885	18-024-050-00002-00008	62000	PASTOS PERMANENTES DE 5 O MAS AÑOS-SIN VARIEDAD	S	7,82

**Recintos Determinados para el Cálculo de Garga Ganadera Máxima**

<u>REF.</u>	<u>REFERENCIA SIGPAC</u>	<u>CULTIVO</u>	<u>DESCRIPCIÓN CULTIVO</u>	<u>S/R</u>	<u>SUP. PROPUESTA (ha)</u>
4532564	18-024-900-99000-99003	62000	PASTOS PERMANENTES DE 5 O MAS AÑOS-SIN VARIEDAD	S	100,67
5068225	18-040-025-00156-00008	62000	PASTOS PERMANENTES DE 5 O MAS AÑOS-SIN VARIEDAD	S	10,39
170000006358825	18-024-048-00001-00001	62000	PASTOS PERMANENTES DE 5 O MAS AÑOS-SIN VARIEDAD	S	7,62
170000006358831	18-024-058-00001-00006	62000	PASTOS PERMANENTES DE 5 O MAS AÑOS-SIN VARIEDAD	S	0,11
170000006358833	18-024-050-00017-00001	62000	PASTOS PERMANENTES DE 5 O MAS AÑOS-SIN VARIEDAD	S	0,05
170000006358836	18-024-050-00013-00003	62000	PASTOS PERMANENTES DE 5 O MAS AÑOS-SIN VARIEDAD	S	5,10
170000006358837	18-024-050-00011-00012	62000	PASTOS PERMANENTES DE 5 O MAS AÑOS-SIN VARIEDAD	S	3,78
170000006358842	18-040-025-00182-00005	62000	PASTOS PERMANENTES DE 5 O MAS AÑOS-SIN VARIEDAD	S	0,07
170000006358843	18-040-025-00192-00002	62000	PASTOS PERMANENTES DE 5 O MAS AÑOS-SIN VARIEDAD	S	0,86
170000006358844	18-024-050-00011-00004	62000	PASTOS PERMANENTES DE 5 O MAS AÑOS-SIN VARIEDAD	S	1,95
170000006358845	18-040-025-00182-00002	62000	PASTOS PERMANENTES DE 5 O MAS AÑOS-SIN VARIEDAD	S	0,35
170000006358846	18-024-048-00001-00005	62000	PASTOS PERMANENTES DE 5 O MAS AÑOS-SIN VARIEDAD	S	18,92
170000006358847	18-024-048-00002-00001	62000	PASTOS PERMANENTES DE 5 O MAS AÑOS-SIN VARIEDAD	S	2,13
170000006358850	18-024-050-00011-00002	62000	PASTOS PERMANENTES DE 5 O MAS AÑOS-SIN VARIEDAD	S	1,73
170000006358851	18-024-050-00011-00006	62000	PASTOS PERMANENTES DE 5 O MAS AÑOS-SIN VARIEDAD	S	4,51
170000006358852	18-040-025-00179-00001	63000	PASTOS DE MENOS DE 5 AÑOS-SIN VARIEDAD	S	3,60
170000006358853	18-024-050-00011-00003	62000	PASTOS PERMANENTES DE 5 O MAS AÑOS-SIN VARIEDAD	S	1,61
170000006358855	18-024-050-00004-00008	62000	PASTOS PERMANENTES DE 5 O MAS AÑOS-SIN VARIEDAD	S	15,67
170000006358856	18-024-050-00004-00005	62000	PASTOS PERMANENTES DE 5 O MAS AÑOS-SIN VARIEDAD	S	3,88
170000006358858	18-024-050-00004-00003	62000	PASTOS PERMANENTES DE 5 O MAS AÑOS-SIN VARIEDAD	S	3,15
170000006358859	18-024-050-00004-00002	62000	PASTOS PERMANENTES DE 5 O MAS AÑOS-SIN VARIEDAD	S	2,79
170000006358860	18-024-050-00013-00005	62000	PASTOS PERMANENTES DE 5 O MAS AÑOS-SIN VARIEDAD	S	1,77
170000006358861	18-024-050-00004-00006	62000	PASTOS PERMANENTES DE 5 O MAS AÑOS-SIN VARIEDAD	S	5,70
170000006358865	18-024-048-00002-00011	62000	PASTOS PERMANENTES DE 5 O MAS AÑOS-SIN VARIEDAD	S	16,04
170000006358866	18-024-050-00011-00007	62000	PASTOS PERMANENTES DE 5 O MAS AÑOS-SIN VARIEDAD	S	17,96
170000006358867	18-024-050-00004-00007	62000	PASTOS PERMANENTES DE 5 O MAS AÑOS-SIN VARIEDAD	S	5,45
170000006358868	18-024-050-00011-00001	62000	PASTOS PERMANENTES DE 5 O MAS AÑOS-SIN VARIEDAD	S	1,04
170000006358870	18-024-050-00010-00003	62000	PASTOS PERMANENTES DE 5 O MAS AÑOS-SIN VARIEDAD	S	0,37
170000006358871	18-024-048-00002-00010	62000	PASTOS PERMANENTES DE 5 O MAS AÑOS-SIN VARIEDAD	S	1,60
170000006358872	18-024-048-00002-00003	62000	PASTOS PERMANENTES DE 5 O MAS AÑOS-SIN VARIEDAD	S	3,25
170000006358873	18-024-048-00002-00002	62000	PASTOS PERMANENTES DE 5 O MAS AÑOS-SIN VARIEDAD	S	3,04
170000006358874	18-024-058-00001-00001	62000	PASTOS PERMANENTES DE 5 O MAS AÑOS-SIN VARIEDAD	S	16,01

(1) Superficie declarada admisible ajustada con la superficie comprometida.  
 (2) Factor de penalización valorando el alcance para el tipo de compromiso.  
 (3) Solicita agricultura y tiene compromisos vigentes.  
 (4) Solicita ganadería y tiene compromisos vigentes.

**Datos considerados para el Cálculo de la Carga Ganadera mínima y máxima del expediente**

**Recintos Determinados para el Cálculo de Garga Ganadera Máxima**

<u>REF.</u>	<u>REFERENCIA SIGPAC</u>	<u>CULTIVO</u>	<u>DESCRIPCIÓN CULTIVO</u>	<u>S/R</u>	<u>SUP. PROPUESTA (ha)</u>
			VARIEDAD		
170000006358876	18-024-048-00004-00001	62000	PASTOS PERMANENTES DE 5 O MAS AÑOS-SIN VARIEDAD	S	0,52
170000006358877	18-024-048-00003-00001	62000	PASTOS PERMANENTES DE 5 O MAS AÑOS-SIN VARIEDAD	S	1,61
170000006358878	18-040-025-00179-00002	62000	PASTOS PERMANENTES DE 5 O MAS AÑOS-SIN VARIEDAD	S	2,04
170000006358879	18-024-050-00002-00007	62000	PASTOS PERMANENTES DE 5 O MAS AÑOS-SIN VARIEDAD	S	6,11
170000006358881	18-024-050-00002-00006	62000	PASTOS PERMANENTES DE 5 O MAS AÑOS-SIN VARIEDAD	S	1,33
170000006358882	18-024-050-00002-00005	62000	PASTOS PERMANENTES DE 5 O MAS AÑOS-SIN VARIEDAD	S	0,53
170000006358883	18-024-050-00004-00001	62000	PASTOS PERMANENTES DE 5 O MAS AÑOS-SIN VARIEDAD	S	2,70
170000006358884	18-024-050-00002-00009	62000	PASTOS PERMANENTES DE 5 O MAS AÑOS-SIN VARIEDAD	S	19,72
170000006358885	18-024-050-00002-00008	62000	PASTOS PERMANENTES DE 5 O MAS AÑOS-SIN VARIEDAD	S	7,82

**INCIDENCIAS**

**INCIDENCIA DESCRIPCIÓN**

85031 Solicita recinto que no está comprometido para la operación.  
 Ref:170000006358852 Recinto:18-040-025-00179-001 Cultivo:63000 PASTOS DE MENOS DE 5 AÑOS-SIN VARIEDAD Secano  
 Ref:170000006358878 Recinto:18-040-025-00179-002 Cultivo:62000 PASTOS PERMANENTES DE 5 O MAS AÑOS-SIN VARIEDAD Secano



<u>APELLIDOS Y NOMBRE / RAZÓN SOCIAL</u>	<u>NIF</u>	<u>EXPEDIENTE</u>	<u>SOLICITA AGRICULT. (3)</u>	<u>SOLICITA GANADER. (4)</u>	<u>ANUALIDAD DE PAGO</u>
SERRANO AZOR FRANCISCO	****6430*	1198259	NO	SI	

**DATOS CONVERSIÓN**

**RESUMEN DE UNIDADES**

<u>Cód</u>	<u>GRUPO DE PAGO</u>	<u>Sup. Dec. Admisible (ha)</u>	<u>Sup. Comprometida (ha)</u>	<u>Sup. ajustada compromiso (1) (ha)</u>	<u>% sobredec.</u>	<u>SUP. PROPUESTA (ha)</u>	<u>Importe Declarado</u>	<u>Importe Topado</u>	<u>Importe Propuesto</u>	<u>Importe tras sobredec.</u>
	GANADERÍA - SIN SUPERFICIE DETERMINADA	0,00		0,00	0,00	0,00	0,00	0,00	0,00	0,00
<b>TOTAL</b>		0,00		0,00		0,00	0,00	0,00	0,00	0,00

**APLICACIÓN DE REDUCCIONES Y SANCIONES**

<u>GANADERÍA</u>	<u>Importe Calculado</u>	<u>Importe prereduc.</u>	<u>Admisibilidad y compromisos</u>	<u>Presentación tardía</u>	<u>Omisión declaración</u>	<u>Condicionabilidad</u>	<u>PROPUESTO</u>	<u>IMPORTE ( Euros )</u>		
								<u>FEADER (Eje 2)</u>	<u>MAPA</u>	<u>CAGPDS</u>
	0,00	0,00	0,00	0,00	0,00	0,00	0,00	0,00	0,00	0,00
<b>TOTAL</b>							0,00	0,00	0,00	0,00

**DATOS GANADERÍA**

**RESUMEN DE UNIDADES**

<u>Cód</u>	<u>GRUPO DE PAGO</u>	<u>Sup. Dec. Admisible (ha)</u>	<u>Sup. Comprometida (ha)</u>	<u>Sup. ajustada compromiso (1) (ha)</u>	<u>% sobredec.</u>	<u>SUP. PROPUESTA (ha)</u>	<u>Importe Declarado</u>	<u>Importe Topado</u>	<u>Importe Propuesto</u>	<u>Importe tras sobredec.</u>
	GANADERÍA - SIN SUPERFICIE DETERMINADA	0,00		0,00	0,00	0,00	0,00	0,00	0,00	0,00
<b>TOTAL</b>		0,00		0,00		0,00	0,00	0,00	0,00	0,00

**RESUMEN DE PAGOS**

<u>Propuesto</u>	<u>IMPORTE ( Euros )</u>			
	<u>PROPUESTO</u>	<u>FEADER (Eje 2)</u>	<u>MAPA</u>	<u>CAGPDS</u>
	0,00	0,00	0,00	0,00

**APLICACIÓN DE REDUCCIONES Y SANCIONES**

<u>Importe Calculado</u>	<u>Importe prereduc.</u>	<u>Admisibilidad y compromisos</u>	<u>Presentación tardía</u>	<u>Omisión declaración</u>	<u>Condicionabilidad</u>	<u>PROPUESTO</u>	<u>IMPORTE ( Euros )</u>			
							<u>FEADER (Eje 2)</u>	<u>MAPA</u>	<u>CAGPDS</u>	
0,00	0,00	0,00	0,00	0,00	0,00	0,00	0,00	0,00	0,00	
<b>TOTAL</b>							0,00	0,00	0,00	0,00

**Datos considerados para el Cálculo de la Carga Ganadera mínima y máxima del expediente**

Superficie determinada para Cálculo Carga Ganadera Mínima: 0,00 ha  
 Superficie determinada para Cálculo Carga Ganadera Máxima: 0,00 ha  
 Carga Ganadera Mínima Expediente: 0,00 ugm/ha  
 Carga Ganadera Máxima Expediente: 0,00 ugm/ha

Los importes del Grupo de Pago de pastos de este expediente han sido ajustados por no llegar a la carga ganadera mínima de 0,3

**INCIDENCIAS**

**INCIDENCIA DESCRIPCIÓN**

- 85031 Solicita recinto que no está comprometido para la operación.  
Ref:1700000006965986 Recinto:18-149-021-00319-006 Cultivo:62000 PASTOS PERMANENTES DE 5 O MAS AÑOS-SIN VARIEDAD Secano
- 86103 Expediente sin compromisos vigentes.

(1) Superficie declarada admisible ajustada con la superficie comprometida.  
 (2) Factor de penalización valorando el alcance para el tipo de compromiso.  
 (3) Solicita agricultura y tiene compromisos vigentes.  
 (4) Solicita ganadería y tiene compromisos vigentes.



## HUELVA

<u>APELLIDOS Y NOMBRE / RAZÓN SOCIAL</u>	<u>NIF</u>	<u>EXPEDIENTE</u>	<u>SOLICITA AGRICULT. (3)</u>	<u>SOLICITA GANADER. (4)</u>	<u>ANUALIDAD DE PAGO</u>
ALVAREZ VELASCO CARLOS	****3003*	1231885	NO	SI	

### DATOS CONVERSIÓN

#### RESUMEN DE UNIDADES

<u>Cód</u>	<u>GRUPO DE PAGO</u>	<u>Sup. Dec. Admisible (ha)</u>	<u>Sup. Comprometida (ha)</u>	<u>Sup. ajustada compromiso (1) (ha)</u>	<u>% sobredec.</u>	<u>SUP. PROPUESTA (ha)</u>	<u>Importe Declarado</u>	<u>Importe Topado</u>	<u>Importe Propuesto</u>	<u>Importe tras sobredec.</u>
	GANADERÍA - SIN SUPERFICIE DETERMINADA	0,00		0,00	0,00	0,00	0,00	0,00	0,00	0,00
	<b>TOTAL</b>	0,00		0,00		0,00	0,00	0,00	0,00	0,00

#### APLICACIÓN DE REDUCCIONES Y SANCIONES

<u>Cód</u>	<u>GRUPO DE PAGO</u>	<u>Importe Calculado</u>	<u>Importe prereduc.</u>	<u>Admisibilidad y compromisos</u>	<u>Presentación tardía</u>	<u>Omisión declaración</u>	<u>Condicionabilidad</u>	<u>PROPUESTO</u>	<u>IMPORTE ( Euros )</u>		
									<u>FEADER (Eje 2)</u>	<u>MAPA</u>	<u>CAGPDS</u>
	GANADERÍA	0,00	0,00	0,00	0,00	0,00	0,00	0,00	0,00	0,00	0,00
	<b>TOTAL</b>							0,00	0,00	0,00	0,00

### DATOS GANADERÍA

#### RESUMEN DE UNIDADES

<u>Cód</u>	<u>GRUPO DE PAGO</u>	<u>Sup. Dec. Admisible (ha)</u>	<u>Sup. Comprometida (ha)</u>	<u>Sup. ajustada compromiso (1) (ha)</u>	<u>% sobredec.</u>	<u>SUP. PROPUESTA (ha)</u>	<u>Importe Declarado</u>	<u>Importe Topado</u>	<u>Importe Propuesto</u>	<u>Importe tras sobredec.</u>
	GANADERÍA - SIN SUPERFICIE DETERMINADA	0,00		0,00	0,00	0,00	0,00	0,00	0,00	0,00
	<b>TOTAL</b>	0,00		0,00		0,00	0,00	0,00	0,00	0,00

#### RESUMEN DE PAGOS

<u>Propuesto</u>	<u>IMPORTE ( Euros )</u>			
	<u>PROPUESTO</u>	<u>FEADER (Eje 2)</u>	<u>MAPA</u>	<u>CAGPDS</u>
	0,00	0,00	0,00	0,00

#### APLICACIÓN DE REDUCCIONES Y SANCIONES

<u>Importe Calculado</u>	<u>Importe prereduc.</u>	<u>Admisibilidad y compromisos</u>	<u>Presentación tardía</u>	<u>Omisión declaración</u>	<u>Condicionabilidad</u>	<u>PROPUESTO</u>	<u>IMPORTE ( Euros )</u>			
							<u>FEADER (Eje 2)</u>	<u>MAPA</u>	<u>CAGPDS</u>	
0,00	0,00	0,00	0,00	0,00	0,00	0,00	0,00	0,00	0,00	
						<b>TOTAL</b>	0,00	0,00	0,00	0,00

#### Datos considerados para el Cálculo de la Carga Ganadera mínima y máxima del expediente

<b>Superficie determinada para Cálculo Carga Ganadera Mínima:</b>	0,00 ha
<b>Superficie determinada para Cálculo Carga Ganadera Máxima:</b>	0,00 ha
<b>Carga Ganadera Mínima Expediente:</b>	0,00 ugm/ha
<b>Carga Ganadera Máxima Expediente:</b>	0,00 ugm/ha

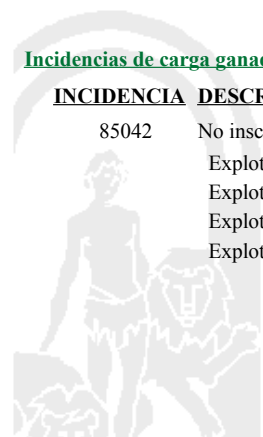
Los importes del Grupo de Pago de pastos de este expediente han sido ajustados por no llegar a la carga ganadera mínima de 0,3

#### Incidencias de carga ganadera

##### INCIDENCIA DESCRIPCIÓN


85042 No inscrito en un organismo de control y certificación ecológico (artículo 5-1 e), Orden 26 mayo 2015)

Explotación:ES210310000014 Especie:PORCINO  
 Explotación:ES210310000014 Especie:CABALLAR  
 Explotación:ES210310000166 Especie:CAPRINA  
 Explotación:ES210310000166 Especie:OVINA



**INCIDENCIAS****INCIDENCIA DESCRIPCIÓN**

- 85001 El recinto declarado no cumple con las normas de producción ecológica (artículo 5-1 e), Orden 26 mayo 2015)  
 Ref:1700000006253353 Recinto:21-031-002-00098-003 Cultivo:20902 BARBECHO TRADICIONAL-CON CUBIERTA VEGETAL Secano  
 Ref:1700000006253354 Recinto:21-031-002-00098-004 Cultivo:20902 BARBECHO TRADICIONAL-CON CUBIERTA VEGETAL Secano  
 Ref:1700000006253351 Recinto:21-031-002-00098-005 Cultivo:20902 BARBECHO TRADICIONAL-CON CUBIERTA VEGETAL Secano  
 Ref:1700000006253352 Recinto:21-031-002-00098-006 Cultivo:20902 BARBECHO TRADICIONAL-CON CUBIERTA VEGETAL Secano
- 85023 El grupo de cultivo declarado en el recinto no coincide con el grupo de cultivo existente en el Organismo de Certificación  
 Ref:1700000006253353 Recinto:21-031-002-00098-003 Cultivo:20902 BARBECHO TRADICIONAL-CON CUBIERTA VEGETAL Secano Grupo de SIPEA:HERBACEOS  
 Ref:1700000006253354 Recinto:21-031-002-00098-004 Cultivo:20902 BARBECHO TRADICIONAL-CON CUBIERTA VEGETAL Secano Grupo de SIPEA:HERBACEOS  
 Ref:1700000006253351 Recinto:21-031-002-00098-005 Cultivo:20902 BARBECHO TRADICIONAL-CON CUBIERTA VEGETAL Secano Grupo de SIPEA:HERBACEOS  
 Ref:1700000006253352 Recinto:21-031-002-00098-006 Cultivo:20902 BARBECHO TRADICIONAL-CON CUBIERTA VEGETAL Secano Grupo de SIPEA:HERBACEOS
- 85031 Solicita recinto que no está comprometido para la operación.  
 Ref:1700000006253353 Recinto:21-031-002-00098-003 Cultivo:20902 BARBECHO TRADICIONAL-CON CUBIERTA VEGETAL Secano  
 Ref:1700000006253354 Recinto:21-031-002-00098-004 Cultivo:20902 BARBECHO TRADICIONAL-CON CUBIERTA VEGETAL Secano  
 Ref:1700000006253351 Recinto:21-031-002-00098-005 Cultivo:20902 BARBECHO TRADICIONAL-CON CUBIERTA VEGETAL Secano  
 Ref:1700000006253352 Recinto:21-031-002-00098-006 Cultivo:20902 BARBECHO TRADICIONAL-CON CUBIERTA VEGETAL Secano  
 Ref:1700000006253357 Recinto:21-031-002-00304-001 Cultivo:64000 PASTIZAL DE 5 O MAS AÑOS-SIN VARIEDAD Secano  
 Ref:1700000006253325 Recinto:21-031-002-00307-001 Cultivo:64000 PASTIZAL DE 5 O MAS AÑOS-SIN VARIEDAD Secano  
 Ref:1700000006253362 Recinto:21-031-007-00181-003 Cultivo:64000 PASTIZAL DE 5 O MAS AÑOS-SIN VARIEDAD Secano  
 Ref:1700000006253359 Recinto:21-031-007-00181-008 Cultivo:64000 PASTIZAL DE 5 O MAS AÑOS-SIN VARIEDAD Secano  
 Ref:1700000006253360 Recinto:21-031-007-00181-009 Cultivo:65000 PASTO ARBUSTIVO DE 5 O MAS AÑOS-SIN VARIEDAD Secano  
 Ref:1700000006253361 Recinto:21-031-007-00181-010 Cultivo:64000 PASTIZAL DE 5 O MAS AÑOS-SIN VARIEDAD Secano  
 Ref:1700000006253363 Recinto:21-031-007-00181-011 Cultivo:64000 PASTIZAL DE 5 O MAS AÑOS-SIN VARIEDAD Secano  
 Ref:1700000006253372 Recinto:21-031-007-00181-012 Cultivo:65000 PASTO ARBUSTIVO DE 5 O MAS AÑOS-SIN VARIEDAD Secano  
 Ref:1700000006253373 Recinto:21-031-007-00181-013 Cultivo:62000 PASTOS PERMANENTES DE 5 O MAS AÑOS-SIN VARIEDAD Secano  
 Ref:1700000006253371 Recinto:21-031-007-00181-015 Cultivo:62000 PASTOS PERMANENTES DE 5 O MAS AÑOS-SIN VARIEDAD Secano  
 Ref:182605 Recinto:21-031-007-00181-017 Cultivo:64000 PASTIZAL DE 5 O MAS AÑOS-SIN VARIEDAD Secano  
 Ref:1700000006253364 Recinto:21-031-008-00342-001 Cultivo:64000 PASTIZAL DE 5 O MAS AÑOS-SIN VARIEDAD Secano  
 Ref:1700000006253366 Recinto:21-031-008-00342-015 Cultivo:64000 PASTIZAL DE 5 O MAS AÑOS-SIN VARIEDAD Secano  
 Ref:1700000006253365 Recinto:21-031-008-00342-016 Cultivo:64000 PASTIZAL DE 5 O MAS AÑOS-SIN VARIEDAD Secano  
 Ref:1700000006253367 Recinto:21-031-008-00343-001 Cultivo:64000 PASTIZAL DE 5 O MAS AÑOS-SIN VARIEDAD Secano  
 Ref:1700000006253344 Recinto:21-031-008-00363-002 Cultivo:62000 PASTOS PERMANENTES DE 5 O MAS AÑOS-SIN VARIEDAD Secano  
 Ref:1700000006253348 Recinto:21-031-008-00363-013 Cultivo:62000 PASTOS PERMANENTES DE 5 O MAS AÑOS-SIN VARIEDAD Secano  
 Ref:1700000006253346 Recinto:21-031-008-00363-016 Cultivo:64000 PASTIZAL DE 5 O MAS AÑOS-SIN VARIEDAD Secano  
 Ref:1700000006253349 Recinto:21-031-008-00363-018 Cultivo:64000 PASTIZAL DE 5 O MAS AÑOS-SIN VARIEDAD Secano  
 Ref:1700000006253355 Recinto:21-031-008-00363-023 Cultivo:62000 PASTOS PERMANENTES DE 5 O MAS AÑOS-SIN VARIEDAD Secano
- 85042 No inscrito en un organismo de control y certificación ecológico (artículo 5-1 e), Orden 26 mayo 2015)  
 Explotación:ES210310000014 Especie:PORCINO  
 Explotación:ES210310000014 Especie:CABALLAR  
 Explotación:ES210310000166 Especie:OVINA  
 Explotación:ES210310000166 Especie:CAPRINA
- 86103 Expediente sin compromisos vigentes.



<u>APELLIDOS Y NOMBRE / RAZÓN SOCIAL</u>	<u>NIF</u>	<u>EXPEDIENTE</u>	<u>SOLICITA AGRICULT. (3)</u>	<u>SOLICITA GANADER. (4)</u>	<u>ANUALIDAD DE PAGO</u>
CENTENO CABRERA ANTONIO JESUS	****9733*	1077248	SI	NO	

**DATOS CONVERSIÓN**

**RESUMEN DE UNIDADES**

<u>Cód</u>	<u>GRUPO DE PAGO</u>	<u>Sup. Dec. Admisible (ha)</u>	<u>Sup. Comprometida (ha)</u>	<u>Sup. ajustada compromiso (1) (ha)</u>	<u>% sobredec.</u>	<u>SUP. PROPUESTA (ha)</u>	<u>Importe Declarado</u>	<u>Importe Topado</u>	<u>Importe Propuesto</u>	<u>Importe tras sobredec.</u>
	AGRICULTURA - SIN SUPERFICIE DETERMINADA	0,00		0,00	0,00	0,00	0,00	0,00	0,00	0,00
<b>TOTAL</b>		0,00		0,00		0,00	0,00	0,00	0,00	0,00

**APLICACIÓN DE REDUCCIONES Y SANCIONES**

<u>AGRICULTURA</u>	<u>Importe Calculado</u>	<u>Importe prereduc.</u>	<u>Admisibilidad y compromisos</u>	<u>Presentación tardía</u>	<u>Omisión declaración</u>	<u>Condicionabilidad</u>	<u>PROPUESTO</u>	<u>IMPORTE ( Euros )</u>		
								<u>FEADER (Eje 2)</u>	<u>MAPA</u>	<u>CAGPDS</u>
	0,00	0,00	0,00	0,00	0,00	0,00	0,00	0,00	0,00	0,00
<b>TOTAL</b>							0,00	0,00	0,00	0,00

**DATOS AGRICULTURA**

**RESUMEN DE UNIDADES**

<u>Cód</u>	<u>GRUPO DE PAGO</u>	<u>Sup. Dec. Admisible (ha)</u>	<u>Sup. Comprometida (ha)</u>	<u>Sup. ajustada compromiso (1) (ha)</u>	<u>% sobredec.</u>	<u>SUP. PROPUESTA (ha)</u>	<u>Importe Declarado</u>	<u>Importe Topado</u>	<u>Importe Propuesto</u>	<u>Importe tras sobredec.</u>
	AGRICULTURA - SIN SUPERFICIE DETERMINADA	0,00		0,00	0,00	0,00	0,00	0,00	0,00	0,00
<b>TOTAL</b>		0,00		0,00		0,00	0,00	0,00	0,00	0,00

**RESUMEN DE PAGOS**

<u>Propuesto</u>	<u>PROPUESTO</u>	<u>IMPORTE ( Euros )</u>		
		<u>FEADER (Eje 2)</u>	<u>MAPA</u>	<u>CAGPDS</u>
	0,00	0,00	0,00	0,00

**APLICACIÓN DE REDUCCIONES Y SANCIONES**

<u>Importe Calculado</u>	<u>Importe prereduc.</u>	<u>Admisibilidad y compromisos</u>	<u>Presentación tardía</u>	<u>Omisión declaración</u>	<u>Condicionabilidad</u>	<u>PROPUESTO</u>	<u>IMPORTE ( Euros )</u>			
							<u>FEADER (Eje 2)</u>	<u>MAPA</u>	<u>CAGPDS</u>	
0,00	0,00	0,00	0,00	0,00	0,00	0,00	0,00	0,00	0,00	
<b>TOTAL</b>							0,00	0,00	0,00	0,00

**INCIDENCIAS**

**INCIDENCIA DESCRIPCIÓN**

- 85031 Solicita recinto que no está comprometido para la operación.  
Ref.-43107 Recinto:21-043-003-00116-002 Cultivo:117024 CASTAÑOS-CASTANEA SATIVA Secano
- 86103 Expediente sin compromisos vigentes.



(1) Superficie declarada admisible ajustada con la superficie comprometida.  
 (2) Factor de penalización valorando el alcance para el tipo de compromiso.  
 (3) Solicita agricultura y tiene compromisos vigentes.  
 (4) Solicita ganadería y tiene compromisos vigentes.

<u>APELLIDOS Y NOMBRE / RAZÓN SOCIAL</u>	<u>NIF</u>	<u>EXPEDIENTE</u>	<u>SOLICITA AGRICULT. (3)</u>	<u>SOLICITA GANADER. (4)</u>	<u>ANUALIDAD DE PAGO</u>
DOMINGUEZ GARZON MARIA ROSARIO	****2741*	1109735	NO	SI	6ª

**DATOS CONVERSIÓN**

**IMPORTE POR ANUALIDAD**

	<u>2015</u>	<u>2016</u>	<u>2017</u>	<u>2018</u>	<u>2019</u>	<u>2020</u>	<u>2021</u>
<b>IMPORTE MÁXIMO SUBVENCIONABLE</b>	1.079,45 €	1.079,45 €	899,54 €	899,54 €	898,72 €	898,72 €	898,72 €
<b>IMPORTE MEDIO DE TRANSFERENCIA (€/ha)</b>	98,58 €	98,58 €	82,15 €	82,15 €	82,15 €	82,15 €	82,15 €

**RESUMEN DE UNIDADES**

<u>Cód</u>	<u>GRUPO DE PAGO</u>	<u>Sup. Dec. Admisible (ha)</u>	<u>Sup. Comprometida (ha)</u>	<u>Sup. ajustada compromiso (1) (ha)</u>	<u>% sobredec.</u>	<u>SUP. PROPUESTA (ha)</u>	<u>Importe Declarado</u>	<u>Importe Topado</u>	<u>Importe Propuesto</u>	<u>Importe tras sobredec.</u>
43	PASTOS ASOCIADOS A GANADERÍA ECOLÓGICA	14,38		10,94	0,00	10,94	898,72	898,72	898,72	898,72
	<b>TOTAL</b>	14,38	10,94	10,94		10,94	898,72	898,72	898,72	898,72

**APLICACIÓN DE REDUCCIONES Y SANCIONES**

	<u>Importe Calculado</u>	<u>Importe prereduc.</u>	<u>Admisibilidad y compromisos</u>	<u>Presentación tardía</u>	<u>Omisión declaración</u>	<u>Condicionality</u>	<u>PROPUESTO</u>	<u>IMPORTE ( Euros )</u>			
								<u>FEADER (Eje 2)</u>	<u>MAPA</u>	<u>CAGPDS</u>	
GANADERÍA	898,72	898,72	1,50	0,00	0,00	0,00	0,00	0,00	0,00	0,00	
							<b>TOTAL</b>	0,00	0,00	0,00	0,00

**RECINTOS PROPUESTOS**

<u>REE.</u>	<u>REFERENCIA SIGPAC</u>	<u>CULTIVO</u>	<u>DESCRIPCIÓN CULTIVO</u>	<u>S/R</u>	<u>G.PAGO</u>	<u>PEND. MEDIA (%)</u>	<u>SUP. DEC. ADMISIBLE (ha)</u>	<u>SUP. COMPROM. (ha)</u>	<u>SUP. AJUSTADA COMPROM. (1) (ha)</u>	<u>SUP. CONV. SIGPAC (ha)</u>	<u>SUP. CERTIF. (ha)</u>	<u>SUP. CAMPO (ha)</u>	<u>SUP. CAMPO DETER. CULT. DECLARADO (ha)</u>	<u>SUP. DEC. REDUCIDA (ha)</u>	<u>SUP. PROPUESTA (ha)</u>
1700000005658792	21-007-008-00145-00001	62000	PASTOS PERMANENTES DE 5 O MAS AÑOS-SIN VARIEDAD	S	43	22,52	1,64	1,39	1,39		1,64			1,39	1,39
1700000005658793	21-007-008-00150-00001	62000	PASTOS PERMANENTES DE 5 O MAS AÑOS-SIN VARIEDAD	S	43	28,40	3,11	2,58	2,58		3,11			2,58	2,58
1700000005658799	21-078-033-00011-00001	62000	PASTOS PERMANENTES DE 5 O MAS AÑOS-SIN VARIEDAD	S	43	15,06	3,37	2,54	2,54		3,37			2,54	2,54
1700000005658801	21-038-001-00010-00002	62000	PASTOS PERMANENTES DE 5 O MAS AÑOS-SIN VARIEDAD	S	43	12,28	1,74	1,31	1,31		1,74			1,31	1,31
1700000005658802	21-038-001-00006-00003	62000	PASTOS PERMANENTES DE 5 O MAS AÑOS-SIN VARIEDAD	S	43	13,65	2,61	1,22	1,22		4,62			1,22	1,22
1700000005658804	21-007-008-00145-00003	62000	PASTOS PERMANENTES DE 5 O MAS AÑOS-SIN VARIEDAD	S	43	11,51	0,12	0,12	0,12		0,12			0,12	0,12
1700000005658805	21-007-008-00149-00004	62000	PASTOS PERMANENTES DE 5 O MAS AÑOS-SIN VARIEDAD	S	43	14,80	1,79	1,79	1,79		1,79			1,79	1,79

**DATOS GANADERÍA**

**RESUMEN DE UNIDADES**

<u>Cód</u>	<u>GRUPO DE PAGO</u>	<u>Sup. Dec. Admisible (ha)</u>	<u>Sup. Comprometida (ha)</u>	<u>Sup. ajustada compromiso (1) (ha)</u>	<u>% sobredec.</u>	<u>SUP. PROPUESTA (ha)</u>	<u>Importe Declarado</u>	<u>Importe Topado</u>	<u>Importe Propuesto</u>	<u>Importe tras sobredec.</u>
43	PASTOS ASOCIADOS A GANADERÍA ECOLÓGICA	14,38		10,94	0,00	10,94	898,72	898,72	898,72	898,72
	<b>TOTAL</b>	14,38	10,94	10,94		10,94	898,72	898,72	898,72	898,72

**RESUMEN DE PAGOS**

	<u>PROPUESTO</u>	<u>IMPORTE ( Euros )</u>		
		<u>FEADER (Eje 2)</u>	<u>MAPA</u>	<u>CAGPDS</u>
Propuesto	0,00	0,00	0,00	0,00

**APLICACIÓN DE REDUCCIONES Y SANCIONES**

	<u>Importe Calculado</u>	<u>Importe prereduc.</u>	<u>Admisibilidad y compromisos</u>	<u>Presentación tardía</u>	<u>Omisión declaración</u>	<u>Condicionality</u>	<u>PROPUESTO</u>	<u>IMPORTE ( Euros )</u>			
								<u>FEADER (Eje 2)</u>	<u>MAPA</u>	<u>CAGPDS</u>	
	898,72	898,72	150,00	0,00	0,00	0,00	0,00	0,00	0,00	0,00	
							<b>TOTAL</b>	0,00	0,00	0,00	0,00



(1) Superficie declarada admisible ajustada con la superficie comprometida.  
 (2) Factor de penalización valorando el alcance para el tipo de compromiso.  
 (3) Solicita agricultura y tiene compromisos vigentes.  
 (4) Solicita ganadería y tiene compromisos vigentes.

**Datos considerados para el Cálculo de la Carga Ganadera mínima y máxima del expediente**

<u>Explotación</u>	<u>Especie</u>	<u>Inscrito en Sipea y Admisible</u>	<u>Censo Medio Animales</u>	<u>Ugm Calculada para CG Mínima</u>	<u>Ugm Calculada para CG Máxima</u>
ES210070000022	PORCINO	NO	35,91	0,00	12,02
ES210070000692	BOVINA	SI	25,36	20,14	20,14
ES210590000065	PORCINO	NO	0,00	0,00	0,00
ES210590003001	CABALLAR	NO	3,70	0,00	3,70
				20,14	35,86

Superficie determinada para Cálculo Carga Ganadera Mínima: 15,73 ha  
 Superficie determinada para Cálculo Carga Ganadera Máxima: 17,73 ha  
 Carga Ganadera Mínima Expediente: 1,28 ugm/ha  
 Carga Ganadera Máxima Expediente: 2,02 ugm/ha

**Recintos Determinados para el Cálculo de Garga Ganadera Mínima**

<u>REF.</u>	<u>REFERENCIA SIGPAC</u>	<u>CULTIVO</u>	<u>DESCRIPCIÓN CULTIVO</u>	<u>S/R</u>	<u>SUP. PROPUESTA (ha)</u>
170000005658791	21-007-008-00143-00001	62000	PASTOS PERMANENTES DE 5 O MAS AÑOS-SIN VARIEDAD	S	1,35
170000005658792	21-007-008-00145-00001	62000	PASTOS PERMANENTES DE 5 O MAS AÑOS-SIN VARIEDAD	S	1,64
170000005658793	21-007-008-00150-00001	62000	PASTOS PERMANENTES DE 5 O MAS AÑOS-SIN VARIEDAD	S	3,11
170000005658799	21-078-033-00011-00001	62000	PASTOS PERMANENTES DE 5 O MAS AÑOS-SIN VARIEDAD	S	3,37
170000005658801	21-038-001-00010-00002	62000	PASTOS PERMANENTES DE 5 O MAS AÑOS-SIN VARIEDAD	S	1,74
170000005658802	21-038-001-00006-00003	62000	PASTOS PERMANENTES DE 5 O MAS AÑOS-SIN VARIEDAD	S	2,61
170000005658804	21-007-008-00145-00003	62000	PASTOS PERMANENTES DE 5 O MAS AÑOS-SIN VARIEDAD	S	0,12
170000005658805	21-007-008-00149-00004	62000	PASTOS PERMANENTES DE 5 O MAS AÑOS-SIN VARIEDAD	S	1,79

**Recintos Determinados para el Cálculo de Garga Ganadera Máxima**

<u>REF.</u>	<u>REFERENCIA SIGPAC</u>	<u>CULTIVO</u>	<u>DESCRIPCIÓN CULTIVO</u>	<u>S/R</u>	<u>SUP. PROPUESTA (ha)</u>
170000005658791	21-007-008-00143-00001	62000	PASTOS PERMANENTES DE 5 O MAS AÑOS-SIN VARIEDAD	S	1,35
170000005658792	21-007-008-00145-00001	62000	PASTOS PERMANENTES DE 5 O MAS AÑOS-SIN VARIEDAD	S	1,64
170000005658793	21-007-008-00150-00001	62000	PASTOS PERMANENTES DE 5 O MAS AÑOS-SIN VARIEDAD	S	3,11
170000005658799	21-078-033-00011-00001	62000	PASTOS PERMANENTES DE 5 O MAS AÑOS-SIN VARIEDAD	S	3,37
170000005658800	21-038-001-00006-00004	62000	PASTOS PERMANENTES DE 5 O MAS AÑOS-SIN VARIEDAD	S	1,02
170000005658801	21-038-001-00010-00002	62000	PASTOS PERMANENTES DE 5 O MAS AÑOS-SIN VARIEDAD	S	1,74
170000005658802	21-038-001-00006-00003	62000	PASTOS PERMANENTES DE 5 O MAS AÑOS-SIN VARIEDAD	S	2,61
170000005658803	21-007-008-00213-00005	62000	PASTOS PERMANENTES DE 5 O MAS AÑOS-SIN VARIEDAD	S	0,98
170000005658804	21-007-008-00145-00003	62000	PASTOS PERMANENTES DE 5 O MAS AÑOS-SIN VARIEDAD	S	0,12
170000005658805	21-007-008-00149-00004	62000	PASTOS PERMANENTES DE 5 O MAS AÑOS-SIN VARIEDAD	S	1,79

**Incidencias de carga ganadera**

**INCIDENCIA DESCRIPCIÓN**

85042 No inscrito en un organismo de control y certificación ecológico (artículo 5-1 e), Orden 26 mayo 2015)  
 Explotación:ES210070000022 Especie:PORCINO  
 Explotación:ES210590000065 Especie:PORCINO  
 Explotación:ES210590003001 Especie:CABALLAR

**DETALLE DE REDUCCIONES Y SANCIONES POR INCUMPLIMIENTOS DE ADMISIBILIDAD Y COMPROMISOS**

<u>Tipo</u>	<u>Compromiso</u>	<u>Sup. Calculada</u>	<u>Sup. Incumpli.</u>	<u>Factor Alcance (2)</u>	<u>Coef. Línea Base</u>	<u>Coef. Acumulación</u>	<u>Coef. Reiteración</u>	<u>Importe Ayuda</u>	<u>Factor Sanción</u>	<u>Importe Sanción</u>	<u>Aplicado</u>
B1	La carga ganadera del expediente supera los límites establecidos (artículo 8-3, Orden 26 mayo 2015)	2,00	0,02-	1,00	1,00	1,00	1,50	898,72 €	1,50	898,72 €	SI

(1) Superficie declarada admisible ajustada con la superficie comprometida.  
 (2) Factor de penalización valorando el alcance para el tipo de compromiso.  
 (3) Solicita agricultura y tiene compromisos vigentes.  
 (4) Solicita ganadería y tiene compromisos vigentes.

## INCIDENCIAS

### INCIDENCIA DESCRIPCIÓN

- 85015 La carga ganadera del expediente supera los límites establecidos (artículo 8-3, Orden 26 mayo 2015)  
Carga Ganadera Máx.:2,02 Superficie:17,73 UGMs:35,86
- 85031 Solicita recinto que no está comprometido para la operación.  
Ref:1700000005658791 Recinto:21-007-008-00143-001 Cultivo:62000 PASTOS PERMANENTES DE 5 O MAS AÑOS-SIN VARIEDAD Secano
- 85042 No inscrito en un organismo de control y certificación ecológico (artículo 5-1 e), Orden 26 mayo 2015)  
Explotación:ES210070000022 Especie:PORCINO  
Explotación:ES210590000065 Especie:PORCINO  
Explotación:ES210590003001 Especie:CABALLAR
- 87002 Expediente de Agrigán que tiene un segundo año de pago cero.



<u>APELLIDOS Y NOMBRE / RAZÓN SOCIAL</u>	<u>NIF</u>	<u>EXPEDIENTE</u>	<u>SOLICITA AGRICULT. (3)</u>	<u>SOLICITA GANADER. (4)</u>	<u>ANUALIDAD DE PAGO</u>
ESCUDERO GUTIERREZ SEBASTIAN	****8266*	1174751	NO	SI	

**DATOS CONVERSIÓN**

**RESUMEN DE UNIDADES**

<u>Cód</u>	<u>GRUPO DE PAGO</u>	<u>Sup. Dec. Admisible (ha)</u>	<u>Sup. Comprometida (ha)</u>	<u>Sup. ajustada compromiso (1) (ha)</u>	<u>% sobredec.</u>	<u>SUP. PROPUESTA (ha)</u>	<u>Importe Declarado</u>	<u>Importe Topado</u>	<u>Importe Propuesto</u>	<u>Importe tras sobredec.</u>
	GANADERÍA - SIN SUPERFICIE DETERMINADA	0,00		0,00	0,00	0,00	0,00	0,00	0,00	0,00
<b>TOTAL</b>		0,00		0,00		0,00	0,00	0,00	0,00	0,00

**APLICACIÓN DE REDUCCIONES Y SANCIONES**

<u>Importe Calculado</u>	<u>Importe prereduc.</u>	<u>Admisibilidad y compromisos</u>	<u>Presentación tardía</u>	<u>Omisión declaración</u>	<u>Condicionabilidad</u>	<u>PROPUESTO</u>	<u>IMPORTE ( Euros )</u>			
							<u>FEADER (Eje 2)</u>	<u>MAPA</u>	<u>CAGPDS</u>	
0,00	0,00	0,00	0,00	0,00	0,00	0,00	0,00	0,00	0,00	
<b>TOTAL</b>							0,00	0,00	0,00	0,00

**DATOS GANADERÍA**

**RESUMEN DE UNIDADES**

<u>Cód</u>	<u>GRUPO DE PAGO</u>	<u>Sup. Dec. Admisible (ha)</u>	<u>Sup. Comprometida (ha)</u>	<u>Sup. ajustada compromiso (1) (ha)</u>	<u>% sobredec.</u>	<u>SUP. PROPUESTA (ha)</u>	<u>Importe Declarado</u>	<u>Importe Topado</u>	<u>Importe Propuesto</u>	<u>Importe tras sobredec.</u>
	GANADERÍA - SIN SUPERFICIE DETERMINADA	0,00		0,00	0,00	0,00	0,00	0,00	0,00	0,00
<b>TOTAL</b>		0,00		0,00		0,00	0,00	0,00	0,00	0,00

**RESUMEN DE PAGOS**

<u>Importe Calculado</u>	<u>Importe prereduc.</u>	<u>Admisibilidad y compromisos</u>	<u>Presentación tardía</u>	<u>Omisión declaración</u>	<u>Condicionabilidad</u>	<u>PROPUESTO</u>	<u>IMPORTE ( Euros )</u>			
							<u>FEADER (Eje 2)</u>	<u>MAPA</u>	<u>CAGPDS</u>	
0,00	0,00	0,00	0,00	0,00	0,00	0,00	0,00	0,00	0,00	
<b>TOTAL</b>							0,00	0,00	0,00	0,00

**APLICACIÓN DE REDUCCIONES Y SANCIONES**

<u>Importe Calculado</u>	<u>Importe prereduc.</u>	<u>Admisibilidad y compromisos</u>	<u>Presentación tardía</u>	<u>Omisión declaración</u>	<u>Condicionabilidad</u>	<u>PROPUESTO</u>	<u>IMPORTE ( Euros )</u>			
							<u>FEADER (Eje 2)</u>	<u>MAPA</u>	<u>CAGPDS</u>	
0,00	0,00	0,00	0,00	0,00	0,00	0,00	0,00	0,00	0,00	
<b>TOTAL</b>							0,00	0,00	0,00	0,00



(1) Superficie declarada admisible ajustada con la superficie comprometida.  
 (2) Factor de penalización valorando el alcance para el tipo de compromiso.  
 (3) Solicita agricultura y tiene compromisos vigentes.  
 (4) Solicita ganadería y tiene compromisos vigentes.

**Datos considerados para el Cálculo de la Carga Ganadera mínima y máxima del expediente**

<b>Superficie determinada para Cálculo Carga Ganadera Mínima:</b>	0,00 ha	
<b>Superficie determinada para Cálculo Carga Ganadera Máxima:</b>	0,00 ha	Los importes del Grupo de Pago de pastos de este expediente han sido ajustados por no llegar a la carga ganadera mínima de 0,3
<b>Carga Ganadera Mínima Expediente:</b>	0,00 ugm/ha	
<b>Carga Ganadera Máxima Expediente:</b>	0,00 ugm/ha	

**Incidencias de carga ganadera****INCIDENCIA DESCRIPCIÓN**

224	La superficie de cruce total de productos de la agrupación Pastos permanentes sobre un mismo recinto en una misma solicitud, no puede superar la superficie total admisible de pastos. Ref:1700000007176948 Recinto:21-067-005-00003-003 Cultivo:62000 PASTOS PERMANENTES DE 5 O MAS AÑOS-SIN VARIEDAD Secano Superficie admisible de pastos del recinto según SIGPAC.:110 Suma de superficies de cruce netas declaradas para este recinto por el solicitante.:375 Exceso de superficie (Hectáreas):2,65 Ref:1700000007176950 Recinto:21-067-005-00003-002 Cultivo:64000 PASTIZAL DE 5 O MAS AÑOS-SIN VARIEDAD Secano Superficie admisible de pastos del recinto según SIGPAC.:670 Suma de superficies de cruce netas declaradas para este recinto por el solicitante.:2278 Exceso de superficie (Hectáreas):16,08 Ref:1700000007176956 Recinto:21-067-003-00029-002 Cultivo:62000 PASTOS PERMANENTES DE 5 O MAS AÑOS-SIN VARIEDAD Secano Superficie admisible de pastos del recinto según SIGPAC.:0 Suma de superficies de cruce netas declaradas para este recinto por el solicitante.:3026 Exceso de superficie (Hectáreas):30,26
238	Recinto cuyo CAP declarado es mayor al CAP prevalente y no presenta alegación al SIGPAC. Ref:5214179 Recinto:21-067-003-00004-016 Cultivo:62000 PASTOS PERMANENTES DE 5 O MAS AÑOS-SIN VARIEDAD Secano CAP prevalente: CAP declarado:100 Exceso de superficie (Hectáreas):0,1
85042	No inscrito en un organismo de control y certificación ecológico (artículo 5-1 e), Orden 26 mayo 2015) Explotación:ES210570000426 Especie:PORCINO

**INCIDENCIAS****INCIDENCIA DESCRIPCIÓN**

75022	No autoriza a que, en caso de la devolución por la entidad financiera (retrocesión bancaria) del pago en la cuenta corriente consignada en la solicitud y que está debidamente registrada en el sistema contable GIRO de la Junta de Andalucía, se proceda al pago en cualquier otra cuenta corriente de la titularidad del solicitante vigente en dicho sistema contable.
85031	Solicita recinto que no está comprometido para la operación. Ref:1700000007176953 Recinto:21-057-002-00011-001 Cultivo:64000 PASTIZAL DE 5 O MAS AÑOS-SIN VARIEDAD Secano Ref:1700000007176968 Recinto:21-057-002-00011-001 Cultivo:64000 PASTIZAL DE 5 O MAS AÑOS-SIN VARIEDAD Secano Ref:1700000007176955 Recinto:21-057-002-00011-013 Cultivo:64000 PASTIZAL DE 5 O MAS AÑOS-SIN VARIEDAD Secano Ref:1700000007176962 Recinto:21-057-002-00011-014 Cultivo:64000 PASTIZAL DE 5 O MAS AÑOS-SIN VARIEDAD Secano Ref:1700000007176961 Recinto:21-057-002-00011-017 Cultivo:64000 PASTIZAL DE 5 O MAS AÑOS-SIN VARIEDAD Secano Ref:1700000007176972 Recinto:21-057-002-00019-002 Cultivo:64000 PASTIZAL DE 5 O MAS AÑOS-SIN VARIEDAD Secano
85042	No inscrito en un organismo de control y certificación ecológico (artículo 5-1 e), Orden 26 mayo 2015) Explotación:ES210570000426 Especie:PORCINO
86103	Expediente sin compromisos vigentes.





<u>APELLIDOS Y NOMBRE / RAZÓN SOCIAL</u>	<u>NIF</u>	<u>EXPEDIENTE</u>	<u>SOLICITA AGRICULT. (3)</u>	<u>SOLICITA GANADER. (4)</u>	<u>ANUALIDAD DE PAGO</u>
PEREZ PARDO CARLOS	****1370*	1194331	NO	SI	

**DATOS CONVERSIÓN**

**RESUMEN DE UNIDADES**

<u>Cód</u>	<u>GRUPO DE PAGO</u>	<u>Sup. Dec. Admisible (ha)</u>	<u>Sup. Comprometida (ha)</u>	<u>Sup. ajustada compromiso (1) (ha)</u>	<u>% sobredec.</u>	<u>SUP. PROPUESTA (ha)</u>	<u>Importe Declarado</u>	<u>Importe Topado</u>	<u>Importe Propuesto</u>	<u>Importe tras sobredec.</u>
	GANADERÍA - SIN SUPERFICIE DETERMINADA	0,00		0,00	0,00	0,00	0,00	0,00	0,00	0,00
<b>TOTAL</b>		0,00		0,00		0,00	0,00	0,00	0,00	0,00

**APLICACIÓN DE REDUCCIONES Y SANCIONES**

<u>Importe Calculado</u>	<u>Importe prereduc.</u>	<u>Admisibilidad y compromisos</u>	<u>Presentación tardía</u>	<u>Omisión declaración</u>	<u>Condicionabilidad</u>	<u>PROPUESTO</u>	<u>IMPORTE ( Euros )</u>			
							<u>FEADER (Eje 2)</u>	<u>MAPA</u>	<u>CAGPDS</u>	
0,00	0,00	0,00	0,00	0,00	0,00	0,00	0,00	0,00	0,00	
<b>TOTAL</b>							0,00	0,00	0,00	0,00

**DATOS GANADERÍA**

**RESUMEN DE UNIDADES**

<u>Cód</u>	<u>GRUPO DE PAGO</u>	<u>Sup. Dec. Admisible (ha)</u>	<u>Sup. Comprometida (ha)</u>	<u>Sup. ajustada compromiso (1) (ha)</u>	<u>% sobredec.</u>	<u>SUP. PROPUESTA (ha)</u>	<u>Importe Declarado</u>	<u>Importe Topado</u>	<u>Importe Propuesto</u>	<u>Importe tras sobredec.</u>
	GANADERÍA - SIN SUPERFICIE DETERMINADA	0,00		0,00	0,00	0,00	0,00	0,00	0,00	0,00
<b>TOTAL</b>		0,00		0,00		0,00	0,00	0,00	0,00	0,00

**RESUMEN DE PAGOS**

<u>Importe Calculado</u>	<u>Importe prereduc.</u>	<u>Admisibilidad y compromisos</u>	<u>Presentación tardía</u>	<u>Omisión declaración</u>	<u>Condicionabilidad</u>	<u>PROPUESTO</u>	<u>IMPORTE ( Euros )</u>			
							<u>FEADER (Eje 2)</u>	<u>MAPA</u>	<u>CAGPDS</u>	
0,00	0,00	0,00	0,00	0,00	0,00	0,00	0,00	0,00	0,00	
<b>TOTAL</b>							0,00	0,00	0,00	0,00

**APLICACIÓN DE REDUCCIONES Y SANCIONES**

<u>Importe Calculado</u>	<u>Importe prereduc.</u>	<u>Admisibilidad y compromisos</u>	<u>Presentación tardía</u>	<u>Omisión declaración</u>	<u>Condicionabilidad</u>	<u>PROPUESTO</u>	<u>IMPORTE ( Euros )</u>			
							<u>FEADER (Eje 2)</u>	<u>MAPA</u>	<u>CAGPDS</u>	
0,00	0,00	0,00	0,00	0,00	0,00	0,00	0,00	0,00	0,00	
<b>TOTAL</b>							0,00	0,00	0,00	0,00

**Datos considerados para el Cálculo de la Carga Ganadera mínima y máxima del expediente**

Superficie determinada para Cálculo Carga Ganadera Mínima: 0,00 ha  
 Superficie determinada para Cálculo Carga Ganadera Máxima: 0,00 ha  
 Carga Ganadera Mínima Expediente: 0,00 ugm/ha  
 Carga Ganadera Máxima Expediente: 0,00 ugm/ha

Los importes del Grupo de Pago de pastos de este expediente han sido ajustados por no llegar a la carga ganadera mínima de 0,3

**Incidencias de carga ganadera**

**INCIDENCIA DESCRIPCIÓN**

85042 No inscrito en un organismo de control y certificación ecológico (artículo 5-1 e), Orden 26 mayo 2015)  
 Explotación:ES210070000006 Especie:CABALLAR  
 Explotación:ES210070000006 Especie:PORCINO



(1) Superficie declarada admisible ajustada con la superficie comprometida.  
 (2) Factor de penalización valorando el alcance para el tipo de compromiso.  
 (3) Solicita agricultura y tiene compromisos vigentes.  
 (4) Solicita ganadería y tiene compromisos vigentes.

**INCIDENCIAS**

**INCIDENCIA DESCRIPCIÓN**

- 85031 Solicita recinto que no está comprometido para la operación.  
 Ref:1700000006469560 Recinto:21-007-002-00160-002 Cultivo:62000 PASTOS PERMANENTES DE 5 O MAS AÑOS-SIN VARIEDAD Secano  
 Ref:1700000006469565 Recinto:21-007-002-00160-009 Cultivo:62000 PASTOS PERMANENTES DE 5 O MAS AÑOS-SIN VARIEDAD Secano  
 Ref:1700000006469562 Recinto:21-007-002-00160-013 Cultivo:62000 PASTOS PERMANENTES DE 5 O MAS AÑOS-SIN VARIEDAD Secano  
 Ref:1700000006469566 Recinto:21-007-002-00160-015 Cultivo:62000 PASTOS PERMANENTES DE 5 O MAS AÑOS-SIN VARIEDAD Secano  
 Ref:1700000006469564 Recinto:21-007-002-00160-016 Cultivo:62000 PASTOS PERMANENTES DE 5 O MAS AÑOS-SIN VARIEDAD Secano
- 85042 No inscrito en un organismo de control y certificación ecológico (artículo 5-1 e), Orden 26 mayo 2015)  
 Explotación:ES210070000006 Especie:CABALLAR  
 Explotación:ES210070000006 Especie:PORCINO
- 85045 Solicita recinto que no está comprometido para la operación de conversión pero sí para mantenimiento (o viceversa).  
 Ref:1700000006469562 Recinto:21-007-002-00160-013 Cultivo:62000 PASTOS PERMANENTES DE 5 O MAS AÑOS-SIN VARIEDAD Secano  
 Ref:1700000006469561 Recinto:21-007-002-00160-014 Cultivo:62000 PASTOS PERMANENTES DE 5 O MAS AÑOS-SIN VARIEDAD Secano  
 Ref:1700000006469566 Recinto:21-007-002-00160-015 Cultivo:62000 PASTOS PERMANENTES DE 5 O MAS AÑOS-SIN VARIEDAD Secano  
 Ref:1700000006469564 Recinto:21-007-002-00160-016 Cultivo:62000 PASTOS PERMANENTES DE 5 O MAS AÑOS-SIN VARIEDAD Secano
- 86103 Expediente sin compromisos vigentes.



(1) Superficie declarada admisible ajustada con la superficie comprometida.  
 (2) Factor de penalización valorando el alcance para el tipo de compromiso.  
 (3) Solicita agricultura y tiene compromisos vigentes.  
 (4) Solicita ganadería y tiene compromisos vigentes.

<u>APELLIDOS Y NOMBRE / RAZÓN SOCIAL</u>	<u>NIF</u>	<u>EXPEDIENTE</u>	<u>SOLICITA AGRICULT. (3)</u>	<u>SOLICITA GANADER. (4)</u>	<u>ANUALIDAD DE PAGO</u>
RICA PLATA SL	****3659*	1238199	SI	NO	

**DATOS CONVERSIÓN**

**RESUMEN DE UNIDADES**

<u>Cód</u>	<u>GRUPO DE PAGO</u>	<u>Sup. Dec. Admisible (ha)</u>	<u>Sup. Comprometida (ha)</u>	<u>Sup. ajustada compromiso (1) (ha)</u>	<u>% sobredec.</u>	<u>SUP. PROPUESTA (ha)</u>	<u>Importe Declarado</u>	<u>Importe Topado</u>	<u>Importe Propuesto</u>	<u>Importe tras sobredec.</u>
	AGRICULTURA - SIN SUPERFICIE DETERMINADA	0,00		0,00	0,00	0,00	0,00	0,00	0,00	0,00
<b>TOTAL</b>		0,00		0,00		0,00	0,00	0,00	0,00	0,00

**APLICACIÓN DE REDUCCIONES Y SANCIONES**

<u>AGRICULTURA</u>	<u>Importe Calculado</u>	<u>Importe prereduc.</u>	<u>Admisibilidad y compromisos</u>	<u>Presentación tardía</u>	<u>Omisión declaración</u>	<u>Condicionabilidad</u>	<u>PROPUESTO</u>	<u>IMPORTE ( Euros )</u>		
								<u>FEADER (Eje 2)</u>	<u>MAPA</u>	<u>CAGPDS</u>
	0,00	0,00	0,00	0,00	0,00	0,00	0,00	0,00	0,00	0,00
<b>TOTAL</b>							0,00	0,00	0,00	0,00

**DATOS AGRICULTURA**

**RESUMEN DE UNIDADES**

<u>Cód</u>	<u>GRUPO DE PAGO</u>	<u>Sup. Dec. Admisible (ha)</u>	<u>Sup. Comprometida (ha)</u>	<u>Sup. ajustada compromiso (1) (ha)</u>	<u>% sobredec.</u>	<u>SUP. PROPUESTA (ha)</u>	<u>Importe Declarado</u>	<u>Importe Topado</u>	<u>Importe Propuesto</u>	<u>Importe tras sobredec.</u>
	AGRICULTURA - SIN SUPERFICIE DETERMINADA	0,00		0,00	0,00	0,00	0,00	0,00	0,00	0,00
<b>TOTAL</b>		0,00		0,00		0,00	0,00	0,00	0,00	0,00

**RESUMEN DE PAGOS**

<u>Propuesto</u>	<u>PROPUESTO</u>	<u>IMPORTE ( Euros )</u>		
		<u>FEADER (Eje 2)</u>	<u>MAPA</u>	<u>CAGPDS</u>
	0,00	0,00	0,00	0,00

**APLICACIÓN DE REDUCCIONES Y SANCIONES**

<u>Importe Calculado</u>	<u>Importe prereduc.</u>	<u>Admisibilidad y compromisos</u>	<u>Presentación tardía</u>	<u>Omisión declaración</u>	<u>Condicionabilidad</u>	<u>PROPUESTO</u>	<u>IMPORTE ( Euros )</u>			
							<u>FEADER (Eje 2)</u>	<u>MAPA</u>	<u>CAGPDS</u>	
0,00	0,00	0,00	0,00	0,00	0,00	0,00	0,00	0,00	0,00	
<b>TOTAL</b>							0,00	0,00	0,00	0,00



(1) Superficie declarada admisible ajustada con la superficie comprometida.  
 (2) Factor de penalización valorando el alcance para el tipo de compromiso.  
 (3) Solicita agricultura y tiene compromisos vigentes.  
 (4) Solicita ganadería y tiene compromisos vigentes.

**INCIDENCIAS****INCIDENCIA DESCRIPCIÓN**

64	La cuenta bancaria declarada no existe para el CIF/NIF del solicitante en la relación de cuentas bancarias válidas según el O.P.
256	Solicitud con recintos declarados en campaña anterior y no declarados en campaña actual con una reducción por omisión de superficie superior al 3%. CÓDIGO PARA EL PORCENTAJE DE REDUCCIÓN POR OMISIÓN QUE CORRESPONDE A LA SOLICITUD:1
75024	La cuenta corriente declarada no se encuentra en el sistema GIRO, se realiza el pago a la cuenta principal designada en GIRO.
85001	El recinto declarado no cumple con las normas de producción ecológica (artículo 5-1 e), Orden 26 mayo 2015) Ref:-764587 Recinto:21-069-027-00003-005 Cultivo:216138 ARÁNDANO-SNOWCHASER Regadío
85007	Cultivo, variedad, regimen y/o uso del recinto SIGPAC no compatible con la operación (anexo IV.I, Orden 26 mayo 2015) Ref:-764586 Recinto:21-069-027-00003-004 Cultivo:216153 ARÁNDANO-VENTURA Regadío Uso SIGPAC:FY Ref:-764587 Recinto:21-069-027-00003-005 Cultivo:216138 ARÁNDANO-SNOWCHASER Regadío Uso SIGPAC:FY Ref:-764588 Recinto:21-069-027-00003-008 Cultivo:216153 ARÁNDANO-VENTURA Regadío Uso SIGPAC:FY
85031	Solicita recinto que no está comprometido para la operación. Ref:1700000006610910 Recinto:21-069-027-00003-002 Cultivo:216104 ARÁNDANO-JEWEL Regadío Ref:1700000006610905 Recinto:21-069-027-00003-002 Cultivo:216138 ARÁNDANO-SNOWCHASER Regadío Ref:-764586 Recinto:21-069-027-00003-004 Cultivo:216153 ARÁNDANO-VENTURA Regadío Ref:-764587 Recinto:21-069-027-00003-005 Cultivo:216138 ARÁNDANO-SNOWCHASER Regadío Ref:-764588 Recinto:21-069-027-00003-008 Cultivo:216153 ARÁNDANO-VENTURA Regadío Ref:1700000006610909 Recinto:21-069-027-00004-001 Cultivo:216153 ARÁNDANO-VENTURA Secano Ref:-188459 Recinto:21-069-027-00004-002 Cultivo:216153 ARÁNDANO-VENTURA Secano Ref:-188460 Recinto:21-069-027-00004-003 Cultivo:216153 ARÁNDANO-VENTURA Secano Ref:-188461 Recinto:21-069-027-00004-004 Cultivo:216153 ARÁNDANO-VENTURA Secano
86103	Expediente sin compromisos vigentes.



<u>APELLIDOS Y NOMBRE / RAZÓN SOCIAL</u>	<u>NIF</u>	<u>EXPEDIENTE</u>	<u>SOLICITA AGRICULT. (3)</u>	<u>SOLICITA GANADER. (4)</u>	<u>ANUALIDAD DE PAGO</u>
VILLA GARCIA ANDRES FRANCISCO	****5285*	1216920	NO	SI	

**DATOS CONVERSIÓN**

**RESUMEN DE UNIDADES**

<u>Cód</u>	<u>GRUPO DE PAGO</u>	<u>Sup. Dec. Admisible (ha)</u>	<u>Sup. Comprometida (ha)</u>	<u>Sup. ajustada compromiso (1) (ha)</u>	<u>% sobredec.</u>	<u>SUP. PROPUESTA (ha)</u>	<u>Importe Declarado</u>	<u>Importe Topado</u>	<u>Importe Propuesto</u>	<u>Importe tras sobredec.</u>
	GANADERÍA - SIN SUPERFICIE DETERMINADA	0,00		0,00	0,00	0,00	0,00	0,00	0,00	0,00
<b>TOTAL</b>		0,00		0,00		0,00	0,00	0,00	0,00	0,00

**APLICACIÓN DE REDUCCIONES Y SANCIONES**

<u>Importe Calculado</u>	<u>Importe prereduc.</u>	<u>Admisibilidad y compromisos</u>	<u>Presentación tardía</u>	<u>Omisión declaración</u>	<u>Condicionabilidad</u>	<u>PROPUESTO</u>	<u>IMPORTE ( Euros )</u>			
							<u>FEADER (Eje 2)</u>	<u>MAPA</u>	<u>CAGPDS</u>	
0,00	0,00	0,00	0,00	0,00	0,00	0,00	0,00	0,00	0,00	
<b>TOTAL</b>							0,00	0,00	0,00	0,00

**DATOS GANADERÍA**

**RESUMEN DE UNIDADES**

<u>Cód</u>	<u>GRUPO DE PAGO</u>	<u>Sup. Dec. Admisible (ha)</u>	<u>Sup. Comprometida (ha)</u>	<u>Sup. ajustada compromiso (1) (ha)</u>	<u>% sobredec.</u>	<u>SUP. PROPUESTA (ha)</u>	<u>Importe Declarado</u>	<u>Importe Topado</u>	<u>Importe Propuesto</u>	<u>Importe tras sobredec.</u>
	GANADERÍA - SIN SUPERFICIE DETERMINADA	0,00		0,00	0,00	0,00	0,00	0,00	0,00	0,00
<b>TOTAL</b>		0,00		0,00		0,00	0,00	0,00	0,00	0,00

**RESUMEN DE PAGOS**

<u>Importe Calculado</u>	<u>Importe prereduc.</u>	<u>Admisibilidad y compromisos</u>	<u>Presentación tardía</u>	<u>Omisión declaración</u>	<u>Condicionabilidad</u>	<u>PROPUESTO</u>	<u>IMPORTE ( Euros )</u>			
							<u>FEADER (Eje 2)</u>	<u>MAPA</u>	<u>CAGPDS</u>	
						Propuesto 0,00	0,00	0,00	0,00	0,00

**APLICACIÓN DE REDUCCIONES Y SANCIONES**

<u>Importe Calculado</u>	<u>Importe prereduc.</u>	<u>Admisibilidad y compromisos</u>	<u>Presentación tardía</u>	<u>Omisión declaración</u>	<u>Condicionabilidad</u>	<u>PROPUESTO</u>	<u>IMPORTE ( Euros )</u>			
							<u>FEADER (Eje 2)</u>	<u>MAPA</u>	<u>CAGPDS</u>	
0,00	0,00	0,00	0,00	0,00	0,00	0,00	0,00	0,00	0,00	
<b>TOTAL</b>							0,00	0,00	0,00	0,00

**Datos considerados para el Cálculo de la Carga Ganadera mínima y máxima del expediente**

Superficie determinada para Cálculo Carga Ganadera Mínima: 0,00 ha  
 Superficie determinada para Cálculo Carga Ganadera Máxima: 0,00 ha  
 Carga Ganadera Mínima Expediente: 0,00 ugm/ha  
 Carga Ganadera Máxima Expediente: 0,00 ugm/ha

Los importes del Grupo de Pago de pastos de este expediente han sido ajustados por no llegar a la carga ganadera mínima de 0,3

**Incidencias de carga ganadera**

**INCIDENCIA DESCRIPCIÓN**

85042 No inscrito en un organismo de control y certificación ecológico (artículo 5-1 e), Orden 26 mayo 2015)  
 Explotación:ES210050002025 Especie:CABALLAR



(1) Superficie declarada admisible ajustada con la superficie comprometida.  
 (2) Factor de penalización valorando el alcance para el tipo de compromiso.  
 (3) Solicita agricultura y tiene compromisos vigentes.  
 (4) Solicita ganadería y tiene compromisos vigentes.

## **INCIDENCIAS**

### **INCIDENCIA DESCRIPCIÓN**

- |       |  |
|-------|--|
| 85031 | Solicita recinto que no está comprometido para la operación.<br>Ref:4549307 Recinto:21-005-900-99000-990 Cultivo:62000 PASTOS PERMANENTES DE 5 O MAS AÑOS-SIN VARIEDAD Secano<br>Ref:4549308 Recinto:21-040-900-99000-990 Cultivo:62000 PASTOS PERMANENTES DE 5 O MAS AÑOS-SIN VARIEDAD Secano |
| 85042 | No inscrito en un organismo de control y certificación ecológico (artículo 5-1 e), Orden 26 mayo 2015)<br>Explotación:ES210050002025 Especie:CABALLAR  |
| 86103 | Expediente sin compromisos vigentes.   |



**JAEN**

<u>APELLIDOS Y NOMBRE / RAZÓN SOCIAL</u>	<u>NIF</u>	<u>EXPEDIENTE</u>	<u>SOLICITA AGRICULT. (3)</u>	<u>SOLICITA GANADER. (4)</u>	<u>ANUALIDAD DE PAGO</u>
ALGUACIL GONZALEZ EMILIA	****2674*	1105500	NO	SI	

**DATOS CONVERSIÓN**

**RESUMEN DE UNIDADES**

<u>Cód</u>	<u>GRUPO DE PAGO</u>	<u>Sup. Dec. Admisible (ha)</u>	<u>Sup. Comprometida (ha)</u>	<u>Sup. ajustada compromiso (1) (ha)</u>	<u>% sobredec.</u>	<u>SUP. PROPUESTA (ha)</u>	<u>Importe Declarado</u>	<u>Importe Topado</u>	<u>Importe Propuesto</u>	<u>Importe tras sobredec.</u>
	GANADERÍA - SIN SUPERFICIE DETERMINADA	0,00		0,00	0,00	0,00	0,00	0,00	0,00	0,00
	<b>TOTAL</b>	0,00		0,00		0,00	0,00	0,00	0,00	0,00

**APLICACIÓN DE REDUCCIONES Y SANCIONES**

<u>GANADERÍA</u>	<u>Importe Calculado</u>	<u>Importe prereduc.</u>	<u>Admisibilidad y compromisos</u>	<u>Presentación tardía</u>	<u>Omisión declaración</u>	<u>Condicionabilidad</u>	<u>PROPUESTO</u>	<u>IMPORTE ( Euros )</u>		
								<u>FEADER (Eje 2)</u>	<u>MAPA</u>	<u>CAGPDS</u>
	0,00	0,00	0,00	0,00	0,00	0,00	0,00	0,00	0,00	0,00
							<b>TOTAL</b>	0,00	0,00	0,00

**DATOS GANADERÍA**

**RESUMEN DE UNIDADES**

<u>Cód</u>	<u>GRUPO DE PAGO</u>	<u>Sup. Dec. Admisible (ha)</u>	<u>Sup. Comprometida (ha)</u>	<u>Sup. ajustada compromiso (1) (ha)</u>	<u>% sobredec.</u>	<u>SUP. PROPUESTA (ha)</u>	<u>Importe Declarado</u>	<u>Importe Topado</u>	<u>Importe Propuesto</u>	<u>Importe tras sobredec.</u>
	GANADERÍA - SIN SUPERFICIE DETERMINADA	0,00		0,00	0,00	0,00	0,00	0,00	0,00	0,00
	<b>TOTAL</b>	0,00		0,00		0,00	0,00	0,00	0,00	0,00

**RESUMEN DE PAGOS**

<u>Propuesto</u>	<u>IMPORTE ( Euros )</u>			
	<u>PROPUESTO</u>	<u>FEADER (Eje 2)</u>	<u>MAPA</u>	<u>CAGPDS</u>
	0,00	0,00	0,00	0,00

**APLICACIÓN DE REDUCCIONES Y SANCIONES**

<u>Importe Calculado</u>	<u>Importe prereduc.</u>	<u>Admisibilidad y compromisos</u>	<u>Presentación tardía</u>	<u>Omisión declaración</u>	<u>Condicionabilidad</u>	<u>PROPUESTO</u>	<u>IMPORTE ( Euros )</u>			
							<u>FEADER (Eje 2)</u>	<u>MAPA</u>	<u>CAGPDS</u>	
0,00	0,00	0,00	0,00	0,00	0,00	0,00	0,00	0,00	0,00	
						<b>TOTAL</b>	0,00	0,00	0,00	0,00



(1) Superficie declarada admisible ajustada con la superficie comprometida.  
 (2) Factor de penalización valorando el alcance para el tipo de compromiso.  
 (3) Solicita agricultura y tiene compromisos vigentes.  
 (4) Solicita ganadería y tiene compromisos vigentes.

**Datos considerados para el Cálculo de la Carga Ganadera mínima y máxima del expediente**

<b>Superficie determinada para Cálculo Carga Ganadera Mínima:</b>	0,00 ha	
<b>Superficie determinada para Cálculo Carga Ganadera Máxima:</b>	0,00 ha	Los importes del Grupo de Pago de pastos de este expediente han sido ajustados por no llegar a la carga ganadera mínima de 0,3
<b>Carga Ganadera Mínima Expediente:</b>	0,00 ugm/ha	
<b>Carga Ganadera Máxima Expediente:</b>	0,00 ugm/ha	

**Incidencias de carga ganadera**

**INCIDENCIA DESCRIPCIÓN**

- 235 Superficie de cruce en recinto que forma parte de un ficticio más su superficie según Autoridad gestora supera superficie admisible SIGPAC.  
 Ref:1700000005377646 Recinto:23-078-033-00004-009 Cultivo:62000 PASTOS PERMANENTES DE 5 O MAS AÑOS-SIN VARIEDAD Secano Suma de [Superficie total individuales] + [Superficie total Autoridades] (Áreas):8 Superficie admisible del recinto según SIGPAC (Áreas):4 Exceso de superficie (Hectáreas):  
 Ref:1700000005377648 Recinto:23-078-031-00522-013 Cultivo:62000 PASTOS PERMANENTES DE 5 O MAS AÑOS-SIN VARIEDAD Secano Suma de [Superficie total individuales] + [Superficie total Autoridades] (Áreas):24 Superficie admisible del recinto según SIGPAC (Áreas):12 Exceso de superficie (Hectáreas):  
 Ref:1700000005377649 Recinto:23-078-031-00522-010 Cultivo:62000 PASTOS PERMANENTES DE 5 O MAS AÑOS-SIN VARIEDAD Secano Suma de [Superficie total individuales] + [Superficie total Autoridades] (Áreas):454 Superficie admisible del recinto según SIGPAC (Áreas):227 Exceso de superficie (Hectáreas):  
 Ref:1700000005377650 Recinto:23-078-033-00004-001 Cultivo:62000 PASTOS PERMANENTES DE 5 O MAS AÑOS-SIN VARIEDAD Secano Suma de [Superficie total individuales] + [Superficie total Autoridades] (Áreas):600 Superficie admisible del recinto según SIGPAC (Áreas):300 Exceso de superficie (Hectáreas):  
 Ref:1700000005377663 Recinto:23-078-031-00360-002 Cultivo:62000 PASTOS PERMANENTES DE 5 O MAS AÑOS-SIN VARIEDAD Secano Suma de [Superficie total individuales] + [Superficie total Autoridades] (Áreas):1422 Superficie admisible del recinto según SIGPAC (Áreas):711 Exceso de superficie (Hectáreas):  
 Ref:1700000005377664 Recinto:23-078-031-00522-011 Cultivo:62000 PASTOS PERMANENTES DE 5 O MAS AÑOS-SIN VARIEDAD Secano Suma de [Superficie total individuales] + [Superficie total Autoridades] (Áreas):98 Superficie admisible del recinto según SIGPAC (Áreas):49 Exceso de superficie (Hectáreas):  
 Ref:1700000005377666 Recinto:23-078-031-00522-003 Cultivo:62000 PASTOS PERMANENTES DE 5 O MAS AÑOS-SIN VARIEDAD Secano Suma de [Superficie total individuales] + [Superficie total Autoridades] (Áreas):620 Superficie admisible del recinto según SIGPAC (Áreas):310 Exceso de superficie (Hectáreas):  
 Ref:1700000005377667 Recinto:23-078-031-00522-012 Cultivo:62000 PASTOS PERMANENTES DE 5 O MAS AÑOS-SIN VARIEDAD Secano Suma de [Superficie total individuales] + [Superficie total Autoridades] (Áreas):76 Superficie admisible del recinto según SIGPAC (Áreas):38 Exceso de superficie (Hectáreas):
- 85042 No inscrito en un organismo de control y certificación ecológico (artículo 5-1 e), Orden 26 mayo 2015)  
 Explotación:ES239040000779 Especie:CAPRINA

**INCIDENCIAS**

**INCIDENCIA DESCRIPCIÓN**

- 85031 Solicita recinto que no está comprometido para la operación.  
 Ref:1700000005377660 Recinto:23-078-031-00330-002 Cultivo:62000 PASTOS PERMANENTES DE 5 O MAS AÑOS-SIN VARIEDAD Secano  
 Ref:1700000005377665 Recinto:23-078-031-00332-004 Cultivo:62000 PASTOS PERMANENTES DE 5 O MAS AÑOS-SIN VARIEDAD Secano  
 Ref:1700000005377645 Recinto:23-078-031-00332-005 Cultivo:62000 PASTOS PERMANENTES DE 5 O MAS AÑOS-SIN VARIEDAD Secano
- 85042 No inscrito en un organismo de control y certificación ecológico (artículo 5-1 e), Orden 26 mayo 2015)  
 Explotación:ES239040000779 Especie:CAPRINA
- 86103 Expediente sin compromisos vigentes.



(1) Superficie declarada admisible ajustada con la superficie comprometida.  
 (2) Factor de penalización valorando el alcance para el tipo de compromiso.  
 (3) Solicita agricultura y tiene compromisos vigentes.  
 (4) Solicita ganadería y tiene compromisos vigentes.



<u>APELLIDOS Y NOMBRE / RAZÓN SOCIAL</u>	<u>NIF</u>	<u>EXPEDIENTE</u>	<u>SOLICITA AGRICULT. (3)</u>	<u>SOLICITA GANADER. (4)</u>	<u>ANUALIDAD DE PAGO</u>
GARCIA SEVILLA ADOLFO	****7950*	1235391	NO	SI	

**DATOS CONVERSIÓN**

**RESUMEN DE UNIDADES**

<u>Cód</u>	<u>GRUPO DE PAGO</u>	<u>Sup. Dec. Admisible (ha)</u>	<u>Sup. Comprometida (ha)</u>	<u>Sup. ajustada compromiso (1) (ha)</u>	<u>% sobredec.</u>	<u>SUP. PROPUESTA (ha)</u>	<u>Importe Declarado</u>	<u>Importe Topado</u>	<u>Importe Propuesto</u>	<u>Importe tras sobredec.</u>
	GANADERÍA - SIN SUPERFICIE DETERMINADA	0,00		0,00	0,00	0,00	0,00	0,00	0,00	0,00
<b>TOTAL</b>		0,00		0,00		0,00	0,00	0,00	0,00	0,00

**APLICACIÓN DE REDUCCIONES Y SANCIONES**

<u>GANADERÍA</u>	<u>Importe Calculado</u>	<u>Importe prereduc.</u>	<u>Admisibilidad y compromisos</u>	<u>Presentación tardía</u>	<u>Omisión declaración</u>	<u>Condicionabilidad</u>	<u>PROPUESTO</u>	<u>IMPORTE ( Euros )</u>		
								<u>FEADER (Eje 2)</u>	<u>MAPA</u>	<u>CAGPDS</u>
	0,00	0,00	0,00	0,00	0,00	0,00	0,00	0,00	0,00	0,00
<b>TOTAL</b>							0,00	0,00	0,00	0,00

**DATOS GANADERÍA**

**RESUMEN DE UNIDADES**

<u>Cód</u>	<u>GRUPO DE PAGO</u>	<u>Sup. Dec. Admisible (ha)</u>	<u>Sup. Comprometida (ha)</u>	<u>Sup. ajustada compromiso (1) (ha)</u>	<u>% sobredec.</u>	<u>SUP. PROPUESTA (ha)</u>	<u>Importe Declarado</u>	<u>Importe Topado</u>	<u>Importe Propuesto</u>	<u>Importe tras sobredec.</u>
	GANADERÍA - SIN SUPERFICIE DETERMINADA	0,00		0,00	0,00	0,00	0,00	0,00	0,00	0,00
<b>TOTAL</b>		0,00		0,00		0,00	0,00	0,00	0,00	0,00

**RESUMEN DE PAGOS**

<u>Propuesto</u>	<u>PROPUESTO</u>	<u>IMPORTE ( Euros )</u>		
		<u>FEADER (Eje 2)</u>	<u>MAPA</u>	<u>CAGPDS</u>
	0,00	0,00	0,00	0,00

**APLICACIÓN DE REDUCCIONES Y SANCIONES**

<u>Importe Calculado</u>	<u>Importe prereduc.</u>	<u>Admisibilidad y compromisos</u>	<u>Presentación tardía</u>	<u>Omisión declaración</u>	<u>Condicionabilidad</u>	<u>PROPUESTO</u>	<u>IMPORTE ( Euros )</u>			
							<u>FEADER (Eje 2)</u>	<u>MAPA</u>	<u>CAGPDS</u>	
0,00	0,00	0,00	0,00	0,00	0,00	0,00	0,00	0,00	0,00	
<b>TOTAL</b>							0,00	0,00	0,00	0,00

**Datos considerados para el Cálculo de la Carga Ganadera mínima y máxima del expediente**

Superficie determinada para Cálculo Carga Ganadera Mínima: 0,00 ha  
 Superficie determinada para Cálculo Carga Ganadera Máxima: 0,00 ha  
 Carga Ganadera Mínima Expediente: 0,00 ugm/ha  
 Carga Ganadera Máxima Expediente: 0,00 ugm/ha

Los importes del Grupo de Pago de pastos de este expediente han sido ajustados por no llegar a la carga ganadera mínima de 0,3

**Incidencias de carga ganadera**

**INCIDENCIA DESCRIPCIÓN**

85042 No inscrito en un organismo de control y certificación ecológico (artículo 5-1 e), Orden 26 mayo 2015)  
 Explotación:ES230660000584 Especie:OVINA  
 Explotación:ES230730000592 Especie:CABALLAR



(1) Superficie declarada admisible ajustada con la superficie comprometida.  
 (2) Factor de penalización valorando el alcance para el tipo de compromiso.  
 (3) Solicita agricultura y tiene compromisos vigentes.  
 (4) Solicita ganadería y tiene compromisos vigentes.

**INCIDENCIAS****INCIDENCIA DESCRIPCIÓN**

85001	El recinto declarado no cumple con las normas de producción ecológica (artículo 5-1 e), Orden 26 mayo 2015) Ref:1700000007214367 Recinto:23-073-024-00230-002 Cultivo:20901 BARBECHO TRADICIONAL-SIN CUBIERTA VEGETAL Secano
85023	El grupo de cultivo declarado en el recinto no coincide con el grupo de cultivo existente en el Organismo de Certificación Ref:1700000007214367 Recinto:23-073-024-00230-002 Cultivo:20901 BARBECHO TRADICIONAL-SIN CUBIERTA VEGETAL Secano Grupo de SIPEA:HERBACEOS
85031	Solicita recinto que no está comprometido para la operación. Ref:1700000007214397 Recinto:23-073-003-00152-002 Cultivo:62000 PASTOS PERMANENTES DE 5 O MAS AÑOS-SIN VARIEDAD Secano Ref:1700000007214377 Recinto:23-073-024-00170-009 Cultivo:20901 BARBECHO TRADICIONAL-SIN CUBIERTA VEGETAL Secano Ref:1700000007214364 Recinto:23-073-024-00170-009 Cultivo:63000 PASTOS DE MENOS DE 5 AÑOS-SIN VARIEDAD Secano Ref:1700000007214369 Recinto:23-073-024-00170-021 Cultivo:63000 PASTOS DE MENOS DE 5 AÑOS-SIN VARIEDAD Secano Ref:-183295 Recinto:23-073-024-00170-027 Cultivo:63000 PASTOS DE MENOS DE 5 AÑOS-SIN VARIEDAD Secano Ref:1700000007214367 Recinto:23-073-024-00230-002 Cultivo:20901 BARBECHO TRADICIONAL-SIN CUBIERTA VEGETAL Secano Ref:1700000007214408 Recinto:23-073-024-00252-001 Cultivo:62000 PASTOS PERMANENTES DE 5 O MAS AÑOS-SIN VARIEDAD Secano Ref:1700000007214423 Recinto:23-073-026-00002-003 Cultivo:62000 PASTOS PERMANENTES DE 5 O MAS AÑOS-SIN VARIEDAD Secano Ref:1700000007214459 Recinto:23-073-026-00003-001 Cultivo:62000 PASTOS PERMANENTES DE 5 O MAS AÑOS-SIN VARIEDAD Secano Ref:1700000007214398 Recinto:23-073-026-00003-002 Cultivo:62000 PASTOS PERMANENTES DE 5 O MAS AÑOS-SIN VARIEDAD Secano Ref:1700000007214458 Recinto:23-073-026-00003-003 Cultivo:62000 PASTOS PERMANENTES DE 5 O MAS AÑOS-SIN VARIEDAD Secano Ref:1700000007214460 Recinto:23-073-026-00003-004 Cultivo:62000 PASTOS PERMANENTES DE 5 O MAS AÑOS-SIN VARIEDAD Secano Ref:1700000007214395 Recinto:23-073-026-00010-001 Cultivo:62000 PASTOS PERMANENTES DE 5 O MAS AÑOS-SIN VARIEDAD Secano Ref:1700000007214400 Recinto:23-073-026-00010-007 Cultivo:62000 PASTOS PERMANENTES DE 5 O MAS AÑOS-SIN VARIEDAD Secano Ref:1700000007214401 Recinto:23-073-026-00015-003 Cultivo:62000 PASTOS PERMANENTES DE 5 O MAS AÑOS-SIN VARIEDAD Secano Ref:1700000007214368 Recinto:23-073-026-00016-001 Cultivo:63000 PASTOS DE MENOS DE 5 AÑOS-SIN VARIEDAD Secano Ref:1700000007214461 Recinto:23-073-026-00019-001 Cultivo:62000 PASTOS PERMANENTES DE 5 O MAS AÑOS-SIN VARIEDAD Secano Ref:1700000007214409 Recinto:23-073-026-00019-002 Cultivo:62000 PASTOS PERMANENTES DE 5 O MAS AÑOS-SIN VARIEDAD Secano Ref:1700000007214463 Recinto:23-073-026-00020-001 Cultivo:62000 PASTOS PERMANENTES DE 5 O MAS AÑOS-SIN VARIEDAD Secano Ref:1700000007214399 Recinto:23-073-026-00022-003 Cultivo:62000 PASTOS PERMANENTES DE 5 O MAS AÑOS-SIN VARIEDAD Secano Ref:1700000007214383 Recinto:23-073-026-00024-003 Cultivo:62000 PASTOS PERMANENTES DE 5 O MAS AÑOS-SIN VARIEDAD Secano Ref:1700000007214465 Recinto:23-073-026-00028-001 Cultivo:62000 PASTOS PERMANENTES DE 5 O MAS AÑOS-SIN VARIEDAD Secano Ref:1700000007214402 Recinto:23-073-026-00029-001 Cultivo:62000 PASTOS PERMANENTES DE 5 O MAS AÑOS-SIN VARIEDAD Secano Ref:1700000007214385 Recinto:23-073-026-00031-003 Cultivo:62000 PASTOS PERMANENTES DE 5 O MAS AÑOS-SIN VARIEDAD Secano Ref:1700000007214380 Recinto:23-073-026-00032-001 Cultivo:62000 PASTOS PERMANENTES DE 5 O MAS AÑOS-SIN VARIEDAD Secano Ref:1700000007214382 Recinto:23-073-026-00032-002 Cultivo:62000 PASTOS PERMANENTES DE 5 O MAS AÑOS-SIN VARIEDAD Secano Ref:1700000007214432 Recinto:23-073-026-00033-002 Cultivo:62000 PASTOS PERMANENTES DE 5 O MAS AÑOS-SIN VARIEDAD Secano Ref:-185199 Recinto:23-073-026-00034-001 Cultivo:63000 PASTOS DE MENOS DE 5 AÑOS-SIN VARIEDAD Secano Ref:1700000007214429 Recinto:23-073-026-00035-001 Cultivo:62000 PASTOS PERMANENTES DE 5 O MAS AÑOS-SIN VARIEDAD Secano Ref:1700000007214371 Recinto:23-073-026-00037-001 Cultivo:63000 PASTOS DE MENOS DE 5 AÑOS-SIN VARIEDAD Secano Ref:1700000007214396 Recinto:23-073-026-00037-003 Cultivo:62000 PASTOS PERMANENTES DE 5 O MAS AÑOS-SIN VARIEDAD Secano Ref:1700000007214386 Recinto:23-073-026-00037-004 Cultivo:62000 PASTOS PERMANENTES DE 5 O MAS AÑOS-SIN VARIEDAD Secano Ref:1700000007214384 Recinto:23-073-026-00037-005 Cultivo:62000 PASTOS PERMANENTES DE 5 O MAS AÑOS-SIN VARIEDAD Secano Ref:1700000007214407 Recinto:23-073-026-00037-006 Cultivo:62000 PASTOS PERMANENTES DE 5 O MAS AÑOS-SIN VARIEDAD Secano Ref:1700000007214381 Recinto:23-073-026-00038-001 Cultivo:62000 PASTOS PERMANENTES DE 5 O MAS AÑOS-SIN VARIEDAD Secano Ref:1700000007214424 Recinto:23-073-026-00042-001 Cultivo:62000 PASTOS PERMANENTES DE 5 O MAS AÑOS-SIN VARIEDAD Secano Ref:1700000007214405 Recinto:23-073-026-00042-002 Cultivo:62000 PASTOS PERMANENTES DE 5 O MAS AÑOS-SIN

(1) Superficie declarada admisible ajustada con la superficie comprometida.

(2) Factor de penalización valorando el alcance para el tipo de compromiso.

(3) Solicita agricultura y tiene compromisos vigentes.

(4) Solicita ganadería y tiene compromisos vigentes.

	VARIEDAD Secano
	Ref:1700000007214425 Recinto:23-073-026-00043-001 Cultivo:62000 PASTOS PERMANENTES DE 5 O MAS AÑOS-SIN
	VARIEDAD Secano
	Ref:1700000007214426 Recinto:23-073-026-00044-006 Cultivo:62000 PASTOS PERMANENTES DE 5 O MAS AÑOS-SIN
	VARIEDAD Secano
	Ref:1700000007214428 Recinto:23-073-026-00044-008 Cultivo:62000 PASTOS PERMANENTES DE 5 O MAS AÑOS-SIN
	VARIEDAD Secano
	Ref:1700000007214406 Recinto:23-073-026-00045-001 Cultivo:62000 PASTOS PERMANENTES DE 5 O MAS AÑOS-SIN
	VARIEDAD Secano
	Ref:1700000007214410 Recinto:23-073-027-00477-001 Cultivo:62000 PASTOS PERMANENTES DE 5 O MAS AÑOS-SIN
	VARIEDAD Secano
	Ref:1700000007214411 Recinto:23-073-027-00478-001 Cultivo:62000 PASTOS PERMANENTES DE 5 O MAS AÑOS-SIN
	VARIEDAD Secano
	Ref:1700000007214412 Recinto:23-073-027-00480-002 Cultivo:62000 PASTOS PERMANENTES DE 5 O MAS AÑOS-SIN
	VARIEDAD Secano
	Ref:1700000007214413 Recinto:23-073-027-00484-001 Cultivo:62000 PASTOS PERMANENTES DE 5 O MAS AÑOS-SIN
	VARIEDAD Secano
	Ref:1700000007214414 Recinto:23-073-027-00485-001 Cultivo:62000 PASTOS PERMANENTES DE 5 O MAS AÑOS-SIN
	VARIEDAD Secano
	Ref:1700000007214388 Recinto:23-073-027-00485-002 Cultivo:62000 PASTOS PERMANENTES DE 5 O MAS AÑOS-SIN
	VARIEDAD Secano
	Ref:1700000007214389 Recinto:23-073-027-00485-003 Cultivo:62000 PASTOS PERMANENTES DE 5 O MAS AÑOS-SIN
	VARIEDAD Secano
	Ref:1700000007214415 Recinto:23-073-027-00486-002 Cultivo:62000 PASTOS PERMANENTES DE 5 O MAS AÑOS-SIN
	VARIEDAD Secano
	Ref:1700000007214390 Recinto:23-073-027-00486-003 Cultivo:62000 PASTOS PERMANENTES DE 5 O MAS AÑOS-SIN
	VARIEDAD Secano
	Ref:1700000007214416 Recinto:23-073-027-00488-001 Cultivo:62000 PASTOS PERMANENTES DE 5 O MAS AÑOS-SIN
	VARIEDAD Secano
	Ref:1700000007214417 Recinto:23-073-027-00488-002 Cultivo:62000 PASTOS PERMANENTES DE 5 O MAS AÑOS-SIN
	VARIEDAD Secano
	Ref:1700000007214393 Recinto:23-073-027-00491-001 Cultivo:62000 PASTOS PERMANENTES DE 5 O MAS AÑOS-SIN
	VARIEDAD Secano
	Ref:1700000007214418 Recinto:23-073-027-00491-002 Cultivo:62000 PASTOS PERMANENTES DE 5 O MAS AÑOS-SIN
	VARIEDAD Secano
	Ref:1700000007214370 Recinto:23-073-027-00492-001 Cultivo:62000 PASTOS PERMANENTES DE 5 O MAS AÑOS-SIN
	VARIEDAD Secano
	Ref:1700000007214419 Recinto:23-073-027-00492-002 Cultivo:62000 PASTOS PERMANENTES DE 5 O MAS AÑOS-SIN
	VARIEDAD Secano
	Ref:1700000007214394 Recinto:23-073-027-00495-002 Cultivo:62000 PASTOS PERMANENTES DE 5 O MAS AÑOS-SIN
	VARIEDAD Secano
	Ref:1700000007214392 Recinto:23-073-027-00499-001 Cultivo:62000 PASTOS PERMANENTES DE 5 O MAS AÑOS-SIN
	VARIEDAD Secano
	Ref:1700000007214420 Recinto:23-073-027-00513-001 Cultivo:62000 PASTOS PERMANENTES DE 5 O MAS AÑOS-SIN
	VARIEDAD Secano
	Ref:1700000007214391 Recinto:23-073-027-00513-002 Cultivo:62000 PASTOS PERMANENTES DE 5 O MAS AÑOS-SIN
	VARIEDAD Secano
	Ref:1700000007214379 Recinto:23-073-027-00513-003 Cultivo:62000 PASTOS PERMANENTES DE 5 O MAS AÑOS-SIN
	VARIEDAD Secano
	Ref:1700000007214421 Recinto:23-073-027-00527-001 Cultivo:62000 PASTOS PERMANENTES DE 5 O MAS AÑOS-SIN
	VARIEDAD Secano
	Ref:1700000007214435 Recinto:23-073-027-00527-003 Cultivo:62000 PASTOS PERMANENTES DE 5 O MAS AÑOS-SIN
	VARIEDAD Secano
	Ref:1700000007214422 Recinto:23-073-027-00527-004 Cultivo:62000 PASTOS PERMANENTES DE 5 O MAS AÑOS-SIN
	VARIEDAD Secano
85042	No inscrito en un organismo de control y certificación ecológico (artículo 5-1 e), Orden 26 mayo 2015)
	Explotación:ES230660000584 Especie:OVINA
	Explotación:ES230730000592 Especie:CABALLAR
86103	Expediente sin compromisos vigentes.



<u>APELLIDOS Y NOMBRE / RAZÓN SOCIAL</u>	<u>NIF</u>	<u>EXPEDIENTE</u>	<u>SOLICITA AGRICULT. (3)</u>	<u>SOLICITA GANADER. (4)</u>	<u>ANUALIDAD DE PAGO</u>
MAESO HIGUERAS ANTONIO	****7764*	1191680	NO	SI	6ª

**DATOS CONVERSIÓN**

**IMPORTE POR ANUALIDAD**

	<u>2015</u>	<u>2016</u>	<u>2017</u>	<u>2018</u>	<u>2019</u>	<u>2020</u>	<u>2021</u>
<b>IMPORTE MÁXIMO SUBVENCIONABLE</b>	0,00 €	0,00 €	0,00 €	0,00 €	5.705,20 €	5.705,20 €	5.705,20 €
<b>IMPORTE MEDIO DE TRANSFERENCIA (€/ha)</b>	0,00 €	0,00 €	0,00 €	0,00 €	79,66 €	79,66 €	79,66 €

**RESUMEN DE UNIDADES**

<u>Cód</u>	<u>GRUPO DE PAGO</u>	<u>Sup. Dec. Admisible (ha)</u>	<u>Sup. Comprometida (ha)</u>	<u>Sup. ajustada compromiso (1) (ha)</u>	<u>% sobredec.</u>	<u>SUP. PROPUESTA (ha)</u>	<u>Importe Declarado</u>	<u>Importe Topado</u>	<u>Importe Propuesto</u>	<u>Importe tras sobredec.</u>
43	PASTOS ASOCIADOS A GANADERÍA ECOLÓGICA	72,04		71,62	0,00	71,62	5.883,58	5.705,20	5.705,20	5.705,20
	<b>TOTAL</b>	72,04	71,62	71,62		71,62	5.883,58	5.705,20	5.705,20	5.705,20

**APLICACIÓN DE REDUCCIONES Y SANCIONES**

	<u>Importe Calculado</u>	<u>Importe prereduc.</u>	<u>Admisibilidad y compromisos</u>	<u>Presentación tardía</u>	<u>Omisión declaración</u>	<u>Condicionabilidad</u>	<u>PROPUESTO</u>	<u>IMPORTE ( Euros )</u>		
								<u>FEADER (Eje 2)</u>	<u>MAPA</u>	<u>CAGPDS</u>
GANADERÍA	5.705,20	5.705,20	0,00	0,00	0,00	0,00	5.705,20	4.278,90	613,31	812,99
<b>TOTAL</b>							5.705,20	4.278,90	613,31	812,99

**RECINTOS PROPUESTOS**

<u>REE.</u>	<u>REFERENCIA SIGPAC</u>	<u>CULTIVO DESCRIPCIÓN CULTIVO</u>	<u>S/R</u>	<u>G.PAGO</u>	<u>PEND. MEDIA (%)</u>	<u>SUP. DEC. ADMISIBLE (ha)</u>	<u>SUP. COMPROM. (ha)</u>	<u>SUP. AJUSTADA COMPROM. (1) (ha)</u>	<u>SUP. CONV. SIGPAC (ha)</u>	<u>SUP. CERTIF. (ha)</u>	<u>SUP. CAMPO (ha)</u>	<u>SUP. CAMPO DETER. CULT. DECLARADO (ha)</u>	<u>SUP. DEC. REDUCIDA (ha)</u>	<u>SUP. PROPUESTA (ha)</u>
1700000005276107	23-086-002-00268-00004	62000 PASTOS PERMANENTES DE 5 O MAS AÑOS-SIN VARIEDAD	S	43	14,91	1,86	1,86	1,86		1,86			1,86	1,86
1700000005276108	23-099-010-00462-00001	62000 PASTOS PERMANENTES DE 5 O MAS AÑOS-SIN VARIEDAD	S	43	52,20	2,34	2,34	2,34		2,34			2,34	2,34
1700000005276109	23-099-010-00486-00001	62000 PASTOS PERMANENTES DE 5 O MAS AÑOS-SIN VARIEDAD	S	43	29,31	3,73	3,73	3,73		3,73			3,73	3,73
1700000005276110	23-099-010-00487-00001	62000 PASTOS PERMANENTES DE 5 O MAS AÑOS-SIN VARIEDAD	S	43	41,39	19,87	19,87	19,87		19,87			19,87	19,87
1700000005276111	23-099-010-00509-00001	62000 PASTOS PERMANENTES DE 5 O MAS AÑOS-SIN VARIEDAD	S	43	33,96	2,63	2,63	2,63		2,63			2,63	2,63
1700000005276112	23-099-010-00482-00001	62000 PASTOS PERMANENTES DE 5 O MAS AÑOS-SIN VARIEDAD	S	43	27,11	1,09	1,09	1,09		2,43			1,09	1,09
1700000005276113	23-099-010-00483-00001	62000 PASTOS PERMANENTES DE 5 O MAS AÑOS-SIN VARIEDAD	S	43	27,78	0,82	0,82	0,82		1,83			0,82	0,82
1700000005276114	23-099-010-00508-00001	62000 PASTOS PERMANENTES DE 5 O MAS AÑOS-SIN VARIEDAD	S	43	31,83	14,04	14,04	14,04		16,52			14,04	14,04
1700000005276115	23-099-010-00508-00005	62000 PASTOS PERMANENTES DE 5 O MAS AÑOS-SIN VARIEDAD	S	43	35,20	0,84	0,84	0,84		0,84			0,84	0,84
1700000005276117	23-099-010-00508-00006	62000 PASTOS PERMANENTES DE 5 O MAS AÑOS-SIN VARIEDAD	S	43	32,52	4,41	4,41	4,41		5,19			4,41	4,41
1700000005276118	23-086-004-00064-00005	62000 PASTOS PERMANENTES DE 5 O MAS AÑOS-SIN VARIEDAD	S	43	39,73	2,16	1,74	1,74		3,92			1,74	1,74
1700000005276119	23-099-010-00508-00007	62000 PASTOS PERMANENTES DE 5 O MAS AÑOS-SIN VARIEDAD	S	43	19,35	1,52	1,52	1,52		1,52			1,52	1,52
1700000005276120	23-099-010-00508-00002	62000 PASTOS PERMANENTES DE 5 O MAS AÑOS-SIN VARIEDAD	S	43	44,71	0,96	0,96	0,96		1,74			0,96	0,96
1700000005276123	23-086-004-00064-00006	62000 PASTOS PERMANENTES DE 5 O MAS AÑOS-SIN VARIEDAD	S	43	48,50	12,93	12,93	12,93		23,51			12,93	12,93
1700000005276124	23-099-010-00508-00009	62000 PASTOS PERMANENTES DE 5 O MAS AÑOS-SIN VARIEDAD	S	43	16,46	0,38	0,38	0,38		0,38			0,38	0,38
1700000005276128	23-086-004-00064-00004	62000 PASTOS PERMANENTES DE 5 O MAS AÑOS-SIN VARIEDAD	S	43	31,42	2,46	2,46	2,46		3,78			2,46	2,46

**DATOS GANADERÍA**

**RESUMEN DE UNIDADES**

<u>Cód</u>	<u>GRUPO DE PAGO</u>	<u>Sup. Dec. Admisible (ha)</u>	<u>Sup. Comprometida (ha)</u>	<u>Sup. ajustada compromiso (1) (ha)</u>	<u>% sobredec.</u>	<u>SUP. PROPUESTA (ha)</u>	<u>Importe Declarado</u>	<u>Importe Topado</u>	<u>Importe Propuesto</u>	<u>Importe tras sobredec.</u>
43	PASTOS ASOCIADOS A GANADERÍA ECOLÓGICA	72,04		71,62	0,00	71,62	5.883,58	5.705,20	5.705,20	5.705,20
	<b>TOTAL</b>	72,04	71,62	71,62		71,62	5.883,58	5.705,20	5.705,20	5.705,20

**RESUMEN DE PAGOS**

<u>IMPORTE ( Euros )</u>				
	<u>PROPUESTO</u>	<u>FEADER (Eje 2)</u>	<u>MAPA</u>	<u>CAGPDS</u>
Propuesto a pagar	5.705,20	4.278,90	613,31	812,99

**APLICACIÓN DE REDUCCIONES Y SANCIONES**

<u>Importe Calculado</u>	<u>Importe prereduc.</u>	<u>Admisibilidad y compromisos</u>	<u>Presentación tardía</u>	<u>Omisión declaración</u>	<u>Condicionabilidad</u>	<u>PROPUESTO</u>	<u>IMPORTE ( Euros )</u>		
							<u>FEADER (Eje 2)</u>	<u>MAPA</u>	<u>CAGPDS</u>
5.705,20	5.705,20	0,00	0,00	0,00	0,00	5.705,20	4.278,90	613,31	812,99
<b>TOTAL</b>						5.705,20	4.278,90	613,31	812,99

(1) Superficie declarada admisible ajustada con la superficie comprometida.  
 (2) Factor de penalización valorando el alcance para el tipo de compromiso.  
 (3) Solicita agricultura y tiene compromisos vigentes.  
 (4) Solicita ganadería y tiene compromisos vigentes.

**Datos considerados para el Cálculo de la Carga Ganadera mínima y máxima del expediente**

<u>Explotación</u>	<u>Especie</u>	<u>Inscrito en Sipea y Admisible</u>	<u>Censo Medio Animales</u>	<u>Ugm Calculada para CG Mínima</u>	<u>Ugm Calculada para CG Máxima</u>
ES230990000253	BOVINA	SI	22,52	16,37	16,37
ES230990000945	CAPRINA	SI	30,70	4,60	4,60
ES230990000945	OVINA	SI	249,36	37,40	37,40
				58,37	58,37

**Superficie determinada para Cálculo Carga Ganadera Mínima:** 73,89 ha  
**Superficie determinada para Cálculo Carga Ganadera Máxima:** 164,74 ha  
**Carga Ganadera Mínima Expediente:** 0,79 ugm/ha  
**Carga Ganadera Máxima Expediente:** 0,35 ugm/ha

**Recintos Determinados para el Cálculo de Garga Ganadera Mínima**

<u>REF.</u>	<u>REFERENCIA SIGPAC</u>	<u>CULTIVO</u>	<u>DESCRIPCIÓN CULTIVO</u>	<u>S/R</u>	<u>SUP. PROPUESTA (ha)</u>
170000005276107	23-086-002-00268-00004	62000	PASTOS PERMANENTES DE 5 O MAS AÑOS-SIN VARIEDAD	S	1,86
170000005276108	23-099-010-00462-00001	62000	PASTOS PERMANENTES DE 5 O MAS AÑOS-SIN VARIEDAD	S	2,34
170000005276109	23-099-010-00486-00001	62000	PASTOS PERMANENTES DE 5 O MAS AÑOS-SIN VARIEDAD	S	3,73
170000005276110	23-099-010-00487-00001	62000	PASTOS PERMANENTES DE 5 O MAS AÑOS-SIN VARIEDAD	S	19,87
170000005276111	23-099-010-00509-00001	62000	PASTOS PERMANENTES DE 5 O MAS AÑOS-SIN VARIEDAD	S	2,63
170000005276112	23-099-010-00482-00001	62000	PASTOS PERMANENTES DE 5 O MAS AÑOS-SIN VARIEDAD	S	1,09
170000005276113	23-099-010-00483-00001	62000	PASTOS PERMANENTES DE 5 O MAS AÑOS-SIN VARIEDAD	S	0,82
170000005276114	23-099-010-00508-00001	62000	PASTOS PERMANENTES DE 5 O MAS AÑOS-SIN VARIEDAD	S	14,04
170000005276115	23-099-010-00508-00005	62000	PASTOS PERMANENTES DE 5 O MAS AÑOS-SIN VARIEDAD	S	0,84
170000005276117	23-099-010-00508-00006	62000	PASTOS PERMANENTES DE 5 O MAS AÑOS-SIN VARIEDAD	S	4,41
170000005276118	23-086-004-00064-00005	62000	PASTOS PERMANENTES DE 5 O MAS AÑOS-SIN VARIEDAD	S	2,16
170000005276119	23-099-010-00508-00007	62000	PASTOS PERMANENTES DE 5 O MAS AÑOS-SIN VARIEDAD	S	1,52
170000005276120	23-099-010-00508-00002	62000	PASTOS PERMANENTES DE 5 O MAS AÑOS-SIN VARIEDAD	S	0,96
170000005276123	23-086-004-00064-00006	62000	PASTOS PERMANENTES DE 5 O MAS AÑOS-SIN VARIEDAD	S	12,93
170000005276124	23-099-010-00508-00009	62000	PASTOS PERMANENTES DE 5 O MAS AÑOS-SIN VARIEDAD	S	0,38
170000005276125	23-086-004-00064-00011	62000	PASTOS PERMANENTES DE 5 O MAS AÑOS-SIN VARIEDAD	S	1,85
170000005276128	23-086-004-00064-00004	62000	PASTOS PERMANENTES DE 5 O MAS AÑOS-SIN VARIEDAD	S	2,46

**Recintos Determinados para el Cálculo de Garga Ganadera Máxima**

<u>REF.</u>	<u>REFERENCIA SIGPAC</u>	<u>CULTIVO</u>	<u>DESCRIPCIÓN CULTIVO</u>	<u>S/R</u>	<u>SUP. PROPUESTA (ha)</u>
4598731	23-099-012-00810-00027	65000	PASTO ARBUSTIVO DE 5 O MAS AÑOS-SIN VARIEDAD	S	90,85
170000005276107	23-086-002-00268-00004	62000	PASTOS PERMANENTES DE 5 O MAS AÑOS-SIN VARIEDAD	S	1,86
170000005276108	23-099-010-00462-00001	62000	PASTOS PERMANENTES DE 5 O MAS AÑOS-SIN VARIEDAD	S	2,34
170000005276109	23-099-010-00486-00001	62000	PASTOS PERMANENTES DE 5 O MAS AÑOS-SIN VARIEDAD	S	3,73
170000005276110	23-099-010-00487-00001	62000	PASTOS PERMANENTES DE 5 O MAS AÑOS-SIN VARIEDAD	S	19,87
170000005276111	23-099-010-00509-00001	62000	PASTOS PERMANENTES DE 5 O MAS AÑOS-SIN VARIEDAD	S	2,63
170000005276112	23-099-010-00482-00001	62000	PASTOS PERMANENTES DE 5 O MAS AÑOS-SIN VARIEDAD	S	1,09
170000005276113	23-099-010-00483-00001	62000	PASTOS PERMANENTES DE 5 O MAS AÑOS-SIN VARIEDAD	S	0,82
170000005276114	23-099-010-00508-00001	62000	PASTOS PERMANENTES DE 5 O MAS AÑOS-SIN VARIEDAD	S	14,04
170000005276115	23-099-010-00508-00005	62000	PASTOS PERMANENTES DE 5 O MAS AÑOS-SIN VARIEDAD	S	0,84
170000005276117	23-099-010-00508-00006	62000	PASTOS PERMANENTES DE 5 O MAS AÑOS-SIN VARIEDAD	S	4,41
170000005276118	23-086-004-00064-00005	62000	PASTOS PERMANENTES DE 5 O MAS AÑOS-SIN VARIEDAD	S	2,16
170000005276119	23-099-010-00508-00007	62000	PASTOS PERMANENTES DE 5 O MAS AÑOS-SIN VARIEDAD	S	1,52
170000005276120	23-099-010-00508-00002	62000	PASTOS PERMANENTES DE 5 O MAS AÑOS-SIN VARIEDAD	S	0,96

(1) Superficie declarada admisible ajustada con la superficie comprometida.  
(2) Factor de penalización valorando el alcance para el tipo de compromiso.  
(3) Solicita agricultura y tiene compromisos vigentes.  
(4) Solicita ganadería y tiene compromisos vigentes.

**Datos considerados para el Cálculo de la Carga Ganadera mínima y máxima del expediente**

**Recintos Determinados para el Cálculo de Garga Ganadera Máxima**

<u>REF.</u>	<u>REFERENCIA SIGPAC</u>	<u>CULTIVO</u>	<u>DESCRIPCIÓN CULTIVO</u>	<u>S/R</u>	<u>SUP. PROPUESTA (ha)</u>
			VARIEDAD		
1700000005276123	23-086-004-00064-00006	62000	PASTOS PERMANENTES DE 5 O MAS AÑOS-SIN VARIEDAD	S	12,93
1700000005276124	23-099-010-00508-00009	62000	PASTOS PERMANENTES DE 5 O MAS AÑOS-SIN VARIEDAD	S	0,38
1700000005276125	23-086-004-00064-00011	62000	PASTOS PERMANENTES DE 5 O MAS AÑOS-SIN VARIEDAD	S	1,85
1700000005276128	23-086-004-00064-00004	62000	PASTOS PERMANENTES DE 5 O MAS AÑOS-SIN VARIEDAD	S	2,46

**INCIDENCIAS**

**INCIDENCIA DESCRIPCIÓN**

85031 Solicita recinto que no está comprometido para la operación.  
 Ref:1700000005276125 Recinto:23-086-004-00064-011 Cultivo:62000 PASTOS PERMANENTES DE 5 O MAS AÑOS-SIN VARIEDAD Secano



(1) Superficie declarada admisible ajustada con la superficie comprometida.  
 (2) Factor de penalización valorando el alcance para el tipo de compromiso.  
 (3) Solicita agricultura y tiene compromisos vigentes.  
 (4) Solicita ganadería y tiene compromisos vigentes.

<u>APELLIDOS Y NOMBRE / RAZÓN SOCIAL</u>	<u>NIF</u>	<u>EXPEDIENTE</u>	<u>SOLICITA AGRICULT. (3)</u>	<u>SOLICITA GANADER. (4)</u>	<u>ANUALIDAD DE PAGO</u>
ZAFRA ZAFRA ENRIQUE VALERIANO	****2003*	1149652	NO	SI	

**DATOS CONVERSIÓN**

**RESUMEN DE UNIDADES**

<u>Cód</u>	<u>GRUPO DE PAGO</u>	<u>Sup. Dec. Admisible (ha)</u>	<u>Sup. Comprometida (ha)</u>	<u>Sup. ajustada compromiso (1) (ha)</u>	<u>% sobredec.</u>	<u>SUP. PROPUESTA (ha)</u>	<u>Importe Declarado</u>	<u>Importe Topado</u>	<u>Importe Propuesto</u>	<u>Importe tras sobredec.</u>
	GANADERÍA - SIN SUPERFICIE DETERMINADA	0,00		0,00	0,00	0,00	0,00	0,00	0,00	0,00
<b>TOTAL</b>		0,00		0,00		0,00	0,00	0,00	0,00	0,00

**APLICACIÓN DE REDUCCIONES Y SANCIONES**

<u>GANADERÍA</u>	<u>Importe Calculado</u>	<u>Importe prereduc.</u>	<u>Admisibilidad y compromisos</u>	<u>Presentación tardía</u>	<u>Omisión declaración</u>	<u>Condicionabilidad</u>	<u>PROPUESTO</u>	<u>IMPORTE ( Euros )</u>		
								<u>FEADER (Eje 2)</u>	<u>MAPA</u>	<u>CAGPDS</u>
	0,00	0,00	0,00	0,00	0,00	0,00	0,00	0,00	0,00	0,00
<b>TOTAL</b>							0,00	0,00	0,00	0,00

**DATOS GANADERÍA**

**RESUMEN DE UNIDADES**

<u>Cód</u>	<u>GRUPO DE PAGO</u>	<u>Sup. Dec. Admisible (ha)</u>	<u>Sup. Comprometida (ha)</u>	<u>Sup. ajustada compromiso (1) (ha)</u>	<u>% sobredec.</u>	<u>SUP. PROPUESTA (ha)</u>	<u>Importe Declarado</u>	<u>Importe Topado</u>	<u>Importe Propuesto</u>	<u>Importe tras sobredec.</u>
	GANADERÍA - SIN SUPERFICIE DETERMINADA	0,00		0,00	0,00	0,00	0,00	0,00	0,00	0,00
<b>TOTAL</b>		0,00		0,00		0,00	0,00	0,00	0,00	0,00

**RESUMEN DE PAGOS**

<u>Propuesto</u>	<u>PROPUESTO</u>	<u>IMPORTE ( Euros )</u>		
		<u>FEADER (Eje 2)</u>	<u>MAPA</u>	<u>CAGPDS</u>
	0,00	0,00	0,00	0,00

**APLICACIÓN DE REDUCCIONES Y SANCIONES**

<u>Importe Calculado</u>	<u>Importe prereduc.</u>	<u>Admisibilidad y compromisos</u>	<u>Presentación tardía</u>	<u>Omisión declaración</u>	<u>Condicionabilidad</u>	<u>PROPUESTO</u>	<u>IMPORTE ( Euros )</u>			
							<u>FEADER (Eje 2)</u>	<u>MAPA</u>	<u>CAGPDS</u>	
0,00	0,00	0,00	0,00	0,00	0,00	0,00	0,00	0,00	0,00	
<b>TOTAL</b>							0,00	0,00	0,00	0,00

**Datos considerados para el Cálculo de la Carga Ganadera mínima y máxima del expediente**

Superficie determinada para Cálculo Carga Ganadera Mínima: 0,00 ha  
 Superficie determinada para Cálculo Carga Ganadera Máxima: 0,00 ha  
 Carga Ganadera Mínima Expediente: 0,00 ugm/ha  
 Carga Ganadera Máxima Expediente: 0,00 ugm/ha

Los importes del Grupo de Pago de pastos de este expediente han sido ajustados por no llegar a la carga ganadera mínima de 0,3

**Incidencias de carga ganadera**

**INCIDENCIA DESCRIPCIÓN**

85042 No inscrito en un organismo de control y certificación ecológico (artículo 5-1 e), Orden 26 mayo 2015)  
 Explotación:ES230930000597 Especie:CABALLAR



(1) Superficie declarada admisible ajustada con la superficie comprometida.  
 (2) Factor de penalización valorando el alcance para el tipo de compromiso.  
 (3) Solicita agricultura y tiene compromisos vigentes.  
 (4) Solicita ganadería y tiene compromisos vigentes.

## **INCIDENCIAS**

### **INCIDENCIA DESCRIPCIÓN**

- |       |   |
|-------|---|
| 85031 | Solicita recinto que no está comprometido para la operación.<br>Ref:1700000006420761 Recinto:23-093-011-00006-002 Cultivo:65000 PASTO ARBUSTIVO DE 5 O MAS AÑOS-SIN VARIEDAD Secano<br>Ref:1700000006420760 Recinto:23-093-011-00006-006 Cultivo:62000 PASTOS PERMANENTES DE 5 O MAS AÑOS-SIN VARIEDAD Secano |
| 85042 | No inscrito en un organismo de control y certificación ecológico (artículo 5-1 e), Orden 26 mayo 2015)<br>Explotación:ES230930000597 Especie:CABALLAR   |
| 86103 | Expediente sin compromisos vigentes.  |





**MALAGA**

<u>APELLIDOS Y NOMBRE / RAZÓN SOCIAL</u>	<u>NIF</u>	<u>EXPEDIENTE</u>	<u>SOLICITA AGRICULT. (3)</u>	<u>SOLICITA GANADER. (4)</u>	<u>ANUALIDAD DE PAGO</u>
AVITEJA, S.L.U.	****7012*	1029770	NO	SI	

**DATOS CONVERSIÓN****RESUMEN DE UNIDADES**

<u>Cód</u>	<u>GRUPO DE PAGO</u>	<u>Sup. Dec. Admisible (ha)</u>	<u>Sup. Comprometida (ha)</u>	<u>Sup. ajustada compromiso (1)</u>	<u>% sobredec.</u>	<u>SUP. PROPUESTA (ha)</u>	<u>Importe Declarado</u>	<u>Importe Topado</u>	<u>Importe Propuesto</u>	<u>Importe tras sobredec.</u>
	GANADERÍA - SIN SUPERFICIE DETERMINADA	0,00		0,00	0,00	0,00	0,00	0,00	0,00	0,00
	<b>TOTAL</b>	0,00		0,00		0,00	0,00	0,00	0,00	0,00

**APLICACIÓN DE REDUCCIONES Y SANCIONES**

<u>Cód</u>	<u>GRUPO DE PAGO</u>	<u>Importe Calculado</u>	<u>Importe prereduc.</u>	<u>Admisibilidad y compromisos</u>	<u>Presentación tardía</u>	<u>Omisión declaración</u>	<u>Condicionabilidad</u>	<u>PROPUESTO</u>	<u>IMPORTE ( Euros )</u>		
									<u>FEADER (Eje 2)</u>	<u>MAPA</u>	<u>CAGPDS</u>
	GANADERÍA	0,00	0,00	0,00	0,00	0,00	0,00	0,00	0,00	0,00	0,00
	<b>TOTAL</b>							0,00	0,00	0,00	0,00

**DATOS GANADERÍA****RESUMEN DE UNIDADES**

<u>Cód</u>	<u>GRUPO DE PAGO</u>	<u>Sup. Dec. Admisible (ha)</u>	<u>Sup. Comprometida (ha)</u>	<u>Sup. ajustada compromiso (1)</u>	<u>% sobredec.</u>	<u>SUP. PROPUESTA (ha)</u>	<u>Importe Declarado</u>	<u>Importe Topado</u>	<u>Importe Propuesto</u>	<u>Importe tras sobredec.</u>
	GANADERÍA - SIN SUPERFICIE DETERMINADA	0,00		0,00	0,00	0,00	0,00	0,00	0,00	0,00
	<b>TOTAL</b>	0,00		0,00		0,00	0,00	0,00	0,00	0,00

**RESUMEN DE PAGOS**

<u>Cód</u>	<u>GRUPO DE PAGO</u>	<u>Importe Calculado</u>	<u>Importe prereduc.</u>	<u>Admisibilidad y compromisos</u>	<u>Presentación tardía</u>	<u>Omisión declaración</u>	<u>Condicionabilidad</u>	<u>PROPUESTO</u>	<u>IMPORTE ( Euros )</u>		
									<u>FEADER (Eje 2)</u>	<u>MAPA</u>	<u>CAGPDS</u>
								Propuesto 0,00	0,00	0,00	0,00
	<b>TOTAL</b>							0,00	0,00	0,00	0,00

**APLICACIÓN DE REDUCCIONES Y SANCIONES**

<u>Cód</u>	<u>GRUPO DE PAGO</u>	<u>Importe Calculado</u>	<u>Importe prereduc.</u>	<u>Admisibilidad y compromisos</u>	<u>Presentación tardía</u>	<u>Omisión declaración</u>	<u>Condicionabilidad</u>	<u>PROPUESTO</u>	<u>IMPORTE ( Euros )</u>		
									<u>FEADER (Eje 2)</u>	<u>MAPA</u>	<u>CAGPDS</u>
		0,00	0,00	0,00	0,00	0,00	0,00	0,00	0,00	0,00	0,00
	<b>TOTAL</b>							0,00	0,00	0,00	0,00

**Datos considerados para el Cálculo de la Carga Ganadera mínima y máxima del expediente**

<b>Superficie determinada para Cálculo Carga Ganadera Mínima:</b>	0,00 ha
<b>Superficie determinada para Cálculo Carga Ganadera Máxima:</b>	0,00 ha
<b>Carga Ganadera Mínima Expediente:</b>	0,00 ugm/ha
<b>Carga Ganadera Máxima Expediente:</b>	0,00 ugm/ha

Los importes del Grupo de Pago de pastos de este expediente han sido ajustados por no llegar a la carga ganadera mínima de 0,3

**Incidencias de carga ganadera****INCIDENCIA DESCRIPCIÓN**

85042	No inscrito en un organismo de control y certificación ecológico (artículo 5-1 e), Orden 26 mayo 2015)
	Explotación:ES290840000136 Especie:BOVINA
	Explotación:ES290840000138 Especie:BOVINA
	Explotación:ES290840002500 Especie:PORCINO

**INCIDENCIAS****INCIDENCIA DESCRIPCIÓN**

- 85031 Solicita recinto que no está comprometido para la operación.  
 Ref:1700000006120586 Recinto:29-084-037-00002-003 Cultivo:62000 PASTOS PERMANENTES DE 5 O MAS AÑOS-SIN VARIEDAD Secano  
 Ref:1700000006120573 Recinto:29-084-037-00005-001 Cultivo:62000 PASTOS PERMANENTES DE 5 O MAS AÑOS-SIN VARIEDAD Secano  
 Ref:1700000006120575 Recinto:29-084-037-00005-001 Cultivo:62000 PASTOS PERMANENTES DE 5 O MAS AÑOS-SIN VARIEDAD Secano  
 Ref:1700000006120580 Recinto:29-084-037-00005-001 Cultivo:62000 PASTOS PERMANENTES DE 5 O MAS AÑOS-SIN VARIEDAD Secano  
 Ref:1700000006120579 Recinto:29-084-037-00005-001 Cultivo:62000 PASTOS PERMANENTES DE 5 O MAS AÑOS-SIN VARIEDAD Secano  
 Ref:1700000006120577 Recinto:29-084-037-00005-003 Cultivo:62000 PASTOS PERMANENTES DE 5 O MAS AÑOS-SIN VARIEDAD Secano  
 Ref:1700000006120591 Recinto:29-084-037-00005-005 Cultivo:62000 PASTOS PERMANENTES DE 5 O MAS AÑOS-SIN VARIEDAD Secano  
 Ref:1700000006120589 Recinto:29-084-037-00029-002 Cultivo:62000 PASTOS PERMANENTES DE 5 O MAS AÑOS-SIN VARIEDAD Secano  
 Ref:1700000006120583 Recinto:29-084-037-00029-003 Cultivo:62000 PASTOS PERMANENTES DE 5 O MAS AÑOS-SIN VARIEDAD Secano  
 Ref:1700000006120584 Recinto:29-084-037-00029-003 Cultivo:62000 PASTOS PERMANENTES DE 5 O MAS AÑOS-SIN VARIEDAD Secano  
 Ref:1700000006120590 Recinto:29-084-037-00029-003 Cultivo:62000 PASTOS PERMANENTES DE 5 O MAS AÑOS-SIN VARIEDAD Secano  
 Ref:1700000006120585 Recinto:29-084-037-00030-005 Cultivo:63000 PASTOS DE MENOS DE 5 AÑOS-SIN VARIEDAD Secano  
 Ref:1700000006120582 Recinto:29-084-037-00030-006 Cultivo:62000 PASTOS PERMANENTES DE 5 O MAS AÑOS-SIN VARIEDAD Secano  
 Ref:1700000006120581 Recinto:29-084-037-00030-006 Cultivo:62000 PASTOS PERMANENTES DE 5 O MAS AÑOS-SIN VARIEDAD Secano  
 Ref:1700000006120574 Recinto:29-084-037-00030-006 Cultivo:62000 PASTOS PERMANENTES DE 5 O MAS AÑOS-SIN VARIEDAD Secano  
 Ref:1700000006120576 Recinto:29-084-037-00030-006 Cultivo:62000 PASTOS PERMANENTES DE 5 O MAS AÑOS-SIN VARIEDAD Secano  
 Ref:1700000006120588 Recinto:29-084-037-00030-006 Cultivo:62000 PASTOS PERMANENTES DE 5 O MAS AÑOS-SIN VARIEDAD Secano  
 Ref:1700000006120587 Recinto:29-084-037-00030-009 Cultivo:62000 PASTOS PERMANENTES DE 5 O MAS AÑOS-SIN VARIEDAD Secano  
 Ref:1700000006120578 Recinto:29-084-037-00030-010 Cultivo:62000 PASTOS PERMANENTES DE 5 O MAS AÑOS-SIN VARIEDAD Secano  
 Ref:-29787 Recinto:29-084-037-00030-012 Cultivo:62000 PASTOS PERMANENTES DE 5 O MAS AÑOS-SIN VARIEDAD Secano
- 85042 No inscrito en un organismo de control y certificación ecológico (artículo 5-1 e), Orden 26 mayo 2015)  
 Explotación:ES290840000136 Especie:BOVINA  
 Explotación:ES290840000138 Especie:BOVINA  
 Explotación:ES290840002500 Especie:PORCINO
- 86103 Expediente sin compromisos vigentes.



<u>APELLIDOS Y NOMBRE / RAZÓN SOCIAL</u>	<u>NIF</u>	<u>EXPEDIENTE</u>	<u>SOLICITA AGRICULT. (3)</u>	<u>SOLICITA GANADER. (4)</u>	<u>ANUALIDAD DE PAGO</u>
CEZAR VIÑEDOS SL	****7769*	1147371	SI	NO	

**DATOS CONVERSIÓN****RESUMEN DE UNIDADES**

<u>Cód</u>	<u>GRUPO DE PAGO</u>	<u>Sup. Dec. Admisible (ha)</u>	<u>Sup. Comprometida (ha)</u>	<u>Sup. ajustada compromiso (1) (ha)</u>	<u>% sobredec.</u>	<u>SUP. PROPUESTA (ha)</u>	<u>Importe Declarado</u>	<u>Importe Topado</u>	<u>Importe Propuesto</u>	<u>Importe tras sobredec.</u>
	AGRICULTURA - SIN SUPERFICIE DETERMINADA	0,00		0,00	0,00	0,00	0,00	0,00	0,00	0,00
	<b>TOTAL</b>	0,00		0,00		0,00	0,00	0,00	0,00	0,00

**APLICACIÓN DE REDUCCIONES Y SANCIONES**

<u>AGRICULTURA</u>	<u>Importe Calculado</u>	<u>Importe prereduc.</u>	<u>Admisibilidad y compromisos</u>	<u>Presentación tardía</u>	<u>Omisión declaración</u>	<u>Condicionabilidad</u>	<u>PROPUESTO</u>	<u>IMPORTE ( Euros )</u>		
								<u>FEADER (Eje 2)</u>	<u>MAPA</u>	<u>CAGPDS</u>
	0,00	0,00	0,00	0,00	0,00	0,00	0,00	0,00	0,00	0,00
							<b>TOTAL</b>	0,00	0,00	0,00

**DATOS AGRICULTURA****RESUMEN DE UNIDADES**

<u>Cód</u>	<u>GRUPO DE PAGO</u>	<u>Sup. Dec. Admisible (ha)</u>	<u>Sup. Comprometida (ha)</u>	<u>Sup. ajustada compromiso (1) (ha)</u>	<u>% sobredec.</u>	<u>SUP. PROPUESTA (ha)</u>	<u>Importe Declarado</u>	<u>Importe Topado</u>	<u>Importe Propuesto</u>	<u>Importe tras sobredec.</u>
	AGRICULTURA - SIN SUPERFICIE DETERMINADA	0,00		0,00	0,00	0,00	0,00	0,00	0,00	0,00
	<b>TOTAL</b>	0,00		0,00		0,00	0,00	0,00	0,00	0,00

**RESUMEN DE PAGOS**

<u>Propuesto</u>	<u>PROPUESTO</u>	<u>IMPORTE ( Euros )</u>		
		<u>FEADER (Eje 2)</u>	<u>MAPA</u>	<u>CAGPDS</u>
	0,00	0,00	0,00	0,00

**APLICACIÓN DE REDUCCIONES Y SANCIONES**

<u>Importe Calculado</u>	<u>Importe prereduc.</u>	<u>Admisibilidad y compromisos</u>	<u>Presentación tardía</u>	<u>Omisión declaración</u>	<u>Condicionabilidad</u>	<u>PROPUESTO</u>	<u>IMPORTE ( Euros )</u>			
							<u>FEADER (Eje 2)</u>	<u>MAPA</u>	<u>CAGPDS</u>	
0,00	0,00	0,00	0,00	0,00	0,00	0,00	0,00	0,00	0,00	
						<b>TOTAL</b>	0,00	0,00	0,00	0,00

**INCIDENCIAS****INCIDENCIA DESCRIPCIÓN**

408	Agricultor no activo por actividad excluida: código CNAE o IAE.
85031	Solicita recinto que no está comprometido para la operación. Ref:1700000005918480 Recinto:29-056-001-00147-005 Cultivo:103246 UVA DE MESA-MOSCATEL DE ALEJANDRIA Secano Ref:1700000005918481 Recinto:29-056-001-00147-007 Cultivo:102000 VIÑEDO VINIFICACIÓN-SIN VARIEDAD Secano Ref:1700000005918483 Recinto:29-056-001-00147-008 Cultivo:102000 VIÑEDO VINIFICACIÓN-SIN VARIEDAD Secano Ref:1700000005918473 Recinto:29-056-001-00147-012 Cultivo:102000 VIÑEDO VINIFICACIÓN-SIN VARIEDAD Secano Ref:1700000005918478 Recinto:29-056-001-00147-016 Cultivo:103246 UVA DE MESA-MOSCATEL DE ALEJANDRIA Secano Ref:1700000005918482 Recinto:29-056-001-00148-003 Cultivo:102000 VIÑEDO VINIFICACIÓN-SIN VARIEDAD Secano Ref:1700000005918474 Recinto:29-056-001-00148-005 Cultivo:102000 VIÑEDO VINIFICACIÓN-SIN VARIEDAD Secano Ref:1700000005918479 Recinto:29-056-001-00157-005 Cultivo:103246 UVA DE MESA-MOSCATEL DE ALEJANDRIA Secano
86103	Expediente sin compromisos vigentes.

<u>APELLIDOS Y NOMBRE / RAZÓN SOCIAL</u>	<u>NIF</u>	<u>EXPEDIENTE</u>	<u>SOLICITA AGRICULT. (3)</u>	<u>SOLICITA GANADER. (4)</u>	<u>ANUALIDAD DE PAGO</u>
CITRICOS EL ROMERAL, S.L	****9955*	1088678	SI	NO	

**DATOS CONVERSIÓN****RESUMEN DE UNIDADES**

<u>Cód</u>	<u>GRUPO DE PAGO</u>	<u>Sup. Dec. Admisible (ha)</u>	<u>Sup. Comprometida (ha)</u>	<u>Sup. ajustada compromiso (1) (ha)</u>	<u>% sobredec.</u>	<u>SUP. PROPUESTA (ha)</u>	<u>Importe Declarado</u>	<u>Importe Topado</u>	<u>Importe Propuesto</u>	<u>Importe tras sobredec.</u>
	AGRICULTURA - SIN SUPERFICIE DETERMINADA	0,00		0,00	0,00	0,00	0,00	0,00	0,00	0,00
	<b>TOTAL</b>	0,00		0,00		0,00	0,00	0,00	0,00	0,00

**APLICACIÓN DE REDUCCIONES Y SANCIONES**

<u>AGRICULTURA</u>	<u>Importe Calculado</u>	<u>Importe prerreduc.</u>	<u>Admisibilidad y compromisos</u>	<u>Presentación tardía</u>	<u>Omisión declaración</u>	<u>Condicionabilidad</u>	<u>PROPUESTO</u>	<u>IMPORTE ( Euros )</u>		
								<u>FEADER (Eje 2)</u>	<u>MAPA</u>	<u>CAGPDS</u>
	0,00	0,00	0,00	0,00	0,00	0,00	0,00	0,00	0,00	0,00
							<b>TOTAL</b>	0,00	0,00	0,00

**DATOS AGRICULTURA****RESUMEN DE UNIDADES**

<u>Cód</u>	<u>GRUPO DE PAGO</u>	<u>Sup. Dec. Admisible (ha)</u>	<u>Sup. Comprometida (ha)</u>	<u>Sup. ajustada compromiso (1) (ha)</u>	<u>% sobredec.</u>	<u>SUP. PROPUESTA (ha)</u>	<u>Importe Declarado</u>	<u>Importe Topado</u>	<u>Importe Propuesto</u>	<u>Importe tras sobredec.</u>
	AGRICULTURA - SIN SUPERFICIE DETERMINADA	0,00		0,00	0,00	0,00	0,00	0,00	0,00	0,00
	<b>TOTAL</b>	0,00		0,00		0,00	0,00	0,00	0,00	0,00

**RESUMEN DE PAGOS**

<u>Propuesto</u>	<u>PROPUESTO</u>	<u>IMPORTE ( Euros )</u>		
		<u>FEADER (Eje 2)</u>	<u>MAPA</u>	<u>CAGPDS</u>
	0,00	0,00	0,00	0,00

**APLICACIÓN DE REDUCCIONES Y SANCIONES**

<u>Importe Calculado</u>	<u>Importe prerreduc.</u>	<u>Admisibilidad y compromisos</u>	<u>Presentación tardía</u>	<u>Omisión declaración</u>	<u>Condicionabilidad</u>	<u>PROPUESTO</u>	<u>IMPORTE ( Euros )</u>			
							<u>FEADER (Eje 2)</u>	<u>MAPA</u>	<u>CAGPDS</u>	
0,00	0,00	0,00	0,00	0,00	0,00	0,00	0,00	0,00	0,00	
						<b>TOTAL</b>	0,00	0,00	0,00	0,00

**INCIDENCIAS****INCIDENCIA DESCRIPCIÓN**

- 85001 El recinto declarado no cumple con las normas de producción ecológica (artículo 5-1 e), Orden 26 mayo 2015)  
 Ref:1700000006489743 Recinto:29-007-007-00138-002 Cultivo:206001 NARANJO-LANE LATE Regadío  
 Ref:1700000006489746 Recinto:29-007-007-00138-003 Cultivo:206001 NARANJO-LANE LATE Regadío  
 Ref:1700000006489728 Recinto:29-007-007-00138-003 Cultivo:207002 LIMONERO-FINO Regadío  
 Ref:1700000006489719 Recinto:29-900-021-00088-001 Cultivo:206001 NARANJO-LANE LATE Regadío  
 Ref:1700000006489732 Recinto:29-900-021-00088-001 Cultivo:207004 LIMONERO-VERNA Regadío  
 Ref:1700000006489747 Recinto:29-900-021-00088-006 Cultivo:343005 AGUACATE-HASS Regadío
- 85031 Solicita recinto que no está comprometido para la operación.  
 Ref:1700000006489743 Recinto:29-007-007-00138-002 Cultivo:206001 NARANJO-LANE LATE Regadío  
 Ref:1700000006489746 Recinto:29-007-007-00138-003 Cultivo:206001 NARANJO-LANE LATE Regadío  
 Ref:1700000006489728 Recinto:29-007-007-00138-003 Cultivo:207002 LIMONERO-FINO Regadío  
 Ref:1700000006489727 Recinto:29-080-013-00049-001 Cultivo:204008 CLEMENTINAS-CLEMENULES Regadío  
 Ref:1700000006489719 Recinto:29-900-021-00088-001 Cultivo:206001 NARANJO-LANE LATE Regadío  
 Ref:1700000006489732 Recinto:29-900-021-00088-001 Cultivo:207004 LIMONERO-VERNA Regadío  
 Ref:1700000006489747 Recinto:29-900-021-00088-006 Cultivo:343005 AGUACATE-HASS Regadío
- 86103 Expediente sin compromisos vigentes.

<u>APELLIDOS Y NOMBRE / RAZÓN SOCIAL</u>	<u>NIF</u>	<u>EXPEDIENTE</u>	<u>SOLICITA AGRICULT. (3)</u>	<u>SOLICITA GANADER. (4)</u>	<u>ANUALIDAD DE PAGO</u>
COZAR ARIAS CELIA	****4265*	1153457	NO	SI	

**DATOS CONVERSIÓN****RESUMEN DE UNIDADES**

<u>Cód</u>	<u>GRUPO DE PAGO</u>	<u>Sup. Dec. Admisible (ha)</u>	<u>Sup. Comprometida (ha)</u>	<u>Sup. ajustada compromiso (1) (ha)</u>	<u>% sobredec.</u>	<u>SUP. PROPUESTA (ha)</u>	<u>Importe Declarado</u>	<u>Importe Topado</u>	<u>Importe Propuesto</u>	<u>Importe tras sobredec.</u>
	GANADERÍA - SIN SUPERFICIE DETERMINADA	0,00		0,00	0,00	0,00	0,00	0,00	0,00	0,00
<b>TOTAL</b>		0,00		0,00		0,00	0,00	0,00	0,00	0,00

**APLICACIÓN DE REDUCCIONES Y SANCIONES**

<u>Importe Calculado</u>	<u>Importe prereduc.</u>	<u>Admisibilidad y compromisos</u>	<u>Presentación tardía</u>	<u>Omisión declaración</u>	<u>Condicionabilidad</u>	<u>PROPUESTO</u>	<u>IMPORTE ( Euros )</u>			
							<u>FEADER (Eje 2)</u>	<u>MAPA</u>	<u>CAGPDS</u>	
0,00	0,00	0,00	0,00	0,00	0,00	0,00	0,00	0,00	0,00	
<b>TOTAL</b>							0,00	0,00	0,00	0,00

**DATOS GANADERÍA****RESUMEN DE UNIDADES**

<u>Cód</u>	<u>GRUPO DE PAGO</u>	<u>Sup. Dec. Admisible (ha)</u>	<u>Sup. Comprometida (ha)</u>	<u>Sup. ajustada compromiso (1) (ha)</u>	<u>% sobredec.</u>	<u>SUP. PROPUESTA (ha)</u>	<u>Importe Declarado</u>	<u>Importe Topado</u>	<u>Importe Propuesto</u>	<u>Importe tras sobredec.</u>
	GANADERÍA - SIN SUPERFICIE DETERMINADA	0,00		0,00	0,00	0,00	0,00	0,00	0,00	0,00
<b>TOTAL</b>		0,00		0,00		0,00	0,00	0,00	0,00	0,00

**RESUMEN DE PAGOS**

<u>Importe Calculado</u>	<u>Importe prereduc.</u>	<u>Admisibilidad y compromisos</u>	<u>Presentación tardía</u>	<u>Omisión declaración</u>	<u>Condicionabilidad</u>	<u>PROPUESTO</u>	<u>IMPORTE ( Euros )</u>			
							<u>FEADER (Eje 2)</u>	<u>MAPA</u>	<u>CAGPDS</u>	
						Propuesto 0,00	0,00	0,00	0,00	0,00
<b>TOTAL</b>							0,00	0,00	0,00	0,00

**APLICACIÓN DE REDUCCIONES Y SANCIONES**

<u>Importe Calculado</u>	<u>Importe prereduc.</u>	<u>Admisibilidad y compromisos</u>	<u>Presentación tardía</u>	<u>Omisión declaración</u>	<u>Condicionabilidad</u>	<u>PROPUESTO</u>	<u>IMPORTE ( Euros )</u>			
							<u>FEADER (Eje 2)</u>	<u>MAPA</u>	<u>CAGPDS</u>	
0,00	0,00	0,00	0,00	0,00	0,00	0,00	0,00	0,00	0,00	
<b>TOTAL</b>							0,00	0,00	0,00	0,00

**Datos considerados para el Cálculo de la Carga Ganadera mínima y máxima del expediente**

Superficie determinada para Cálculo Carga Ganadera Mínima: 0,00 ha  
 Superficie determinada para Cálculo Carga Ganadera Máxima: 0,00 ha  
 Carga Ganadera Mínima Expediente: 0,00 ugm/ha  
 Carga Ganadera Máxima Expediente: 0,00 ugm/ha

Los importes del Grupo de Pago de pastos de este expediente han sido ajustados por no llegar a la carga ganadera mínima de 0,3

**Incidencias de carga ganadera****INCIDENCIA DESCRIPCIÓN**

85042 No inscrito en un organismo de control y certificación ecológico (artículo 5-1 e), Orden 26 mayo 2015)

Explotación:ES290060000021 Especie:PORCINO



## **INCIDENCIAS**

### **INCIDENCIA DESCRIPCIÓN**

- |       |  |
|-------|--|
| 85031 | Solicita recinto que no está comprometido para la operación.<br>Ref:1700000005586003 Recinto:29-029-002-00085-005 Cultivo:62000 PASTOS PERMANENTES DE 5 O MAS AÑOS-SIN VARIEDAD Secano |
| 85042 | No inscrito en un organismo de control y certificación ecológico (artículo 5-1 e), Orden 26 mayo 2015)<br>Explotación:ES290060000021 Especie:PORCINO                                   |
| 86103 | Expediente sin compromisos vigentes.   |



<u>APELLIDOS Y NOMBRE / RAZÓN SOCIAL</u>	<u>NIF</u>	<u>EXPEDIENTE</u>	<u>SOLICITA AGRICULT. (3)</u>	<u>SOLICITA GANADER. (4)</u>	<u>ANUALIDAD DE PAGO</u>
FRUTOS ECOLÓGICOS GUADALHORCE S.L.U.	****0070*	1236506	SI	NO	

**DATOS CONVERSIÓN****RESUMEN DE UNIDADES**

<u>Cód</u>	<u>GRUPO DE PAGO</u>	<u>Sup. Dec. Admisible (ha)</u>	<u>Sup. Comprometida (ha)</u>	<u>Sup. ajustada compromiso (1) (ha)</u>	<u>% sobredec.</u>	<u>SUP. PROPUESTA (ha)</u>	<u>Importe Declarado</u>	<u>Importe Topado</u>	<u>Importe Propuesto</u>	<u>Importe tras sobredec.</u>
	AGRICULTURA - SIN SUPERFICIE DETERMINADA	0,00		0,00	0,00	0,00	0,00	0,00	0,00	0,00
	<b>TOTAL</b>	0,00		0,00		0,00	0,00	0,00	0,00	0,00

**APLICACIÓN DE REDUCCIONES Y SANCIONES**

<u>AGRICULTURA</u>	<u>Importe Calculado</u>	<u>Importe prereduc.</u>	<u>Admisibilidad y compromisos</u>	<u>Presentación tardía</u>	<u>Omisión declaración</u>	<u>Condicionabilidad</u>	<u>PROPUESTO</u>	<u>IMPORTE ( Euros )</u>		
								<u>FEADER (Eje 2)</u>	<u>MAPA</u>	<u>CAGPDS</u>
	0,00	0,00	0,00	0,00	0,00	0,00	0,00	0,00	0,00	0,00
							<b>TOTAL</b>	0,00	0,00	0,00

**DATOS AGRICULTURA****RESUMEN DE UNIDADES**

<u>Cód</u>	<u>GRUPO DE PAGO</u>	<u>Sup. Dec. Admisible (ha)</u>	<u>Sup. Comprometida (ha)</u>	<u>Sup. ajustada compromiso (1) (ha)</u>	<u>% sobredec.</u>	<u>SUP. PROPUESTA (ha)</u>	<u>Importe Declarado</u>	<u>Importe Topado</u>	<u>Importe Propuesto</u>	<u>Importe tras sobredec.</u>
	AGRICULTURA - SIN SUPERFICIE DETERMINADA	0,00		0,00	0,00	0,00	0,00	0,00	0,00	0,00
	<b>TOTAL</b>	0,00		0,00		0,00	0,00	0,00	0,00	0,00

**RESUMEN DE PAGOS**

<u>Propuesto</u>	<u>PROPUESTO</u>	<u>IMPORTE ( Euros )</u>		
		<u>FEADER (Eje 2)</u>	<u>MAPA</u>	<u>CAGPDS</u>
	0,00	0,00	0,00	0,00

**APLICACIÓN DE REDUCCIONES Y SANCIONES**

<u>Importe Calculado</u>	<u>Importe prereduc.</u>	<u>Admisibilidad y compromisos</u>	<u>Presentación tardía</u>	<u>Omisión declaración</u>	<u>Condicionabilidad</u>	<u>PROPUESTO</u>	<u>IMPORTE ( Euros )</u>			
							<u>FEADER (Eje 2)</u>	<u>MAPA</u>	<u>CAGPDS</u>	
0,00	0,00	0,00	0,00	0,00	0,00	0,00	0,00	0,00	0,00	
						<b>TOTAL</b>	0,00	0,00	0,00	0,00

**INCIDENCIAS****INCIDENCIA DESCRIPCIÓN**

- 406 Agricultor con incumplimiento de la comprobación 20/80.
- 85031 Solicita recinto que no está comprometido para la operación.  
 Ref:1700000005988302 Recinto:29-080-003-00141-001 Cultivo:207004 LIMONERO-VERNA Regadío  
 Ref:1700000005988303 Recinto:29-080-003-00144-005 Cultivo:207004 LIMONERO-VERNA Regadío  
 Ref:1700000005988306 Recinto:29-080-005-00063-009 Cultivo:206004 NARANJO-NAVELINA Regadío  
 Ref:1700000005988304 Recinto:29-080-005-00063-009 Cultivo:207004 LIMONERO-VERNA Regadío  
 Ref:1700000005988305 Recinto:29-080-005-00063-009 Cultivo:207004 LIMONERO-VERNA Regadío
- 86103 Expediente sin compromisos vigentes.



<u>APELLIDOS Y NOMBRE / RAZÓN SOCIAL</u>	<u>NIF</u>	<u>EXPEDIENTE</u>	<u>SOLICITA AGRICULT. (3)</u>	<u>SOLICITA GANADER. (4)</u>	<u>ANUALIDAD DE PAGO</u>
GARCÍA MARÍN FRANCISCO JOSÉ	****5735*	1231614	SI	NO	

**DATOS CONVERSIÓN****RESUMEN DE UNIDADES**

<u>Cód</u>	<u>GRUPO DE PAGO</u>	<u>Sup. Dec. Admisible (ha)</u>	<u>Sup. Comprometida (ha)</u>	<u>Sup. ajustada compromiso (1) (ha)</u>	<u>% sobredec.</u>	<u>SUP. PROPUESTA (ha)</u>	<u>Importe Declarado</u>	<u>Importe Topado</u>	<u>Importe Propuesto</u>	<u>Importe tras sobredec.</u>
	AGRICULTURA - SIN SUPERFICIE DETERMINADA	0,00		0,00	0,00	0,00	0,00	0,00	0,00	0,00
	<b>TOTAL</b>	0,00		0,00		0,00	0,00	0,00	0,00	0,00

**APLICACIÓN DE REDUCCIONES Y SANCIONES**

<u>AGRICULTURA</u>	<u>Importe Calculado</u>	<u>Importe prereduc.</u>	<u>Admisibilidad y compromisos</u>	<u>Presentación tardía</u>	<u>Omisión declaración</u>	<u>Condicionabilidad</u>	<u>PROPUESTO</u>	<u>IMPORTE ( Euros )</u>		
								<u>FEADER (Eje 2)</u>	<u>MAPA</u>	<u>CAGPDS</u>
	0,00	0,00	0,00	0,00	0,00	0,00	0,00	0,00	0,00	0,00
							<b>TOTAL</b>	0,00	0,00	0,00

**DATOS AGRICULTURA****RESUMEN DE UNIDADES**

<u>Cód</u>	<u>GRUPO DE PAGO</u>	<u>Sup. Dec. Admisible (ha)</u>	<u>Sup. Comprometida (ha)</u>	<u>Sup. ajustada compromiso (1) (ha)</u>	<u>% sobredec.</u>	<u>SUP. PROPUESTA (ha)</u>	<u>Importe Declarado</u>	<u>Importe Topado</u>	<u>Importe Propuesto</u>	<u>Importe tras sobredec.</u>
	AGRICULTURA - SIN SUPERFICIE DETERMINADA	0,00		0,00	0,00	0,00	0,00	0,00	0,00	0,00
	<b>TOTAL</b>	0,00		0,00		0,00	0,00	0,00	0,00	0,00

**RESUMEN DE PAGOS**

<u>Propuesto</u>	<u>PROPUESTO</u>	<u>IMPORTE ( Euros )</u>		
		<u>FEADER (Eje 2)</u>	<u>MAPA</u>	<u>CAGPDS</u>
	0,00	0,00	0,00	0,00

**APLICACIÓN DE REDUCCIONES Y SANCIONES**

<u>Importe Calculado</u>	<u>Importe prereduc.</u>	<u>Admisibilidad y compromisos</u>	<u>Presentación tardía</u>	<u>Omisión declaración</u>	<u>Condicionabilidad</u>	<u>PROPUESTO</u>	<u>IMPORTE ( Euros )</u>			
							<u>FEADER (Eje 2)</u>	<u>MAPA</u>	<u>CAGPDS</u>	
0,00	0,00	0,00	0,00	0,00	0,00	0,00	0,00	0,00	0,00	
						<b>TOTAL</b>	0,00	0,00	0,00	0,00

**INCIDENCIAS****INCIDENCIA DESCRIPCIÓN**

85031	Solicita recinto que no está comprometido para la operación. Ref:1700000006352245 Recinto:29-026-011-00066-001 Cultivo:344008 MANGO-OSTEEN Regadío Ref:1700000006352246 Recinto:29-026-011-00068-001 Cultivo:344008 MANGO-OSTEEN Regadío Ref:1700000006352247 Recinto:29-026-011-00068-002 Cultivo:344008 MANGO-OSTEEN Regadío Ref:1700000006352244 Recinto:29-026-011-00071-001 Cultivo:344008 MANGO-OSTEEN Regadío Ref:1700000006352242 Recinto:29-094-003-00702-004 Cultivo:344008 MANGO-OSTEEN Regadío Ref:1700000006352243 Recinto:29-094-003-08701-001 Cultivo:344008 MANGO-OSTEEN Regadío
86103	Expediente sin compromisos vigentes.





<u>APELLIDOS Y NOMBRE / RAZÓN SOCIAL</u>	<u>NIF</u>	<u>EXPEDIENTE</u>	<u>SOLICITA AGRICULT. (3)</u>	<u>SOLICITA GANADER. (4)</u>	<u>ANUALIDAD DE PAGO</u>
GUIRADO GONZÁLEZ JOSÉ LUIS	****1290*	1207961	SI	NO	

**DATOS CONVERSIÓN****RESUMEN DE UNIDADES**

<u>Cód</u>	<u>GRUPO DE PAGO</u>	<u>Sup. Dec. Admisible (ha)</u>	<u>Sup. Comprometida (ha)</u>	<u>Sup. ajustada compromiso (1) (ha)</u>	<u>% sobredec.</u>	<u>SUP. PROPUESTA (ha)</u>	<u>Importe Declarado</u>	<u>Importe Topado</u>	<u>Importe Propuesto</u>	<u>Importe tras sobredec.</u>
	AGRICULTURA - SIN SUPERFICIE DETERMINADA	0,00		0,00	0,00	0,00	0,00	0,00	0,00	0,00
	<b>TOTAL</b>	0,00		0,00		0,00	0,00	0,00	0,00	0,00

**APLICACIÓN DE REDUCCIONES Y SANCIONES**

<u>AGRICULTURA</u>	<u>Importe Calculado</u>	<u>Importe prerreduc.</u>	<u>Admisibilidad y compromisos</u>	<u>Presentación tardía</u>	<u>Omisión declaración</u>	<u>Condicionabilidad</u>	<u>PROPUESTO</u>	<u>IMPORTE ( Euros )</u>		
								<u>FEADER (Eje 2)</u>	<u>MAPA</u>	<u>CAGPDS</u>
	0,00	0,00	0,00	0,00	0,00	0,00	0,00	0,00	0,00	0,00
							<b>TOTAL</b>	0,00	0,00	0,00

**DATOS AGRICULTURA****RESUMEN DE UNIDADES**

<u>Cód</u>	<u>GRUPO DE PAGO</u>	<u>Sup. Dec. Admisible (ha)</u>	<u>Sup. Comprometida (ha)</u>	<u>Sup. ajustada compromiso (1) (ha)</u>	<u>% sobredec.</u>	<u>SUP. PROPUESTA (ha)</u>	<u>Importe Declarado</u>	<u>Importe Topado</u>	<u>Importe Propuesto</u>	<u>Importe tras sobredec.</u>
	AGRICULTURA - SIN SUPERFICIE DETERMINADA	0,00		0,00	0,00	0,00	0,00	0,00	0,00	0,00
	<b>TOTAL</b>	0,00		0,00		0,00	0,00	0,00	0,00	0,00

**RESUMEN DE PAGOS**

<u>Propuesto</u>	<u>PROPUESTO</u>	<u>IMPORTE ( Euros )</u>		
		<u>FEADER (Eje 2)</u>	<u>MAPA</u>	<u>CAGPDS</u>
	0,00	0,00	0,00	0,00

**APLICACIÓN DE REDUCCIONES Y SANCIONES**

<u>Importe Calculado</u>	<u>Importe prerreduc.</u>	<u>Admisibilidad y compromisos</u>	<u>Presentación tardía</u>	<u>Omisión declaración</u>	<u>Condicionabilidad</u>	<u>PROPUESTO</u>	<u>IMPORTE ( Euros )</u>			
							<u>FEADER (Eje 2)</u>	<u>MAPA</u>	<u>CAGPDS</u>	
0,00	0,00	0,00	0,00	0,00	0,00	0,00	0,00	0,00	0,00	
						<b>TOTAL</b>	0,00	0,00	0,00	0,00



**INCIDENCIAS****INCIDENCIA DESCRIPCIÓN**

3	Fecha de presentación tardía (art 6 de la orden de 12 de marzo de 2015)
85000	No inscrito en un organismo de control y certificación ecológico (artículo 5-1 c), Orden 26 mayo 2015)
85001	El recinto declarado no cumple con las normas de producción ecológica (artículo 5-1 e), Orden 26 mayo 2015) Ref:1700000005526016 Recinto:29-094-009-00098-012 Cultivo:344008 MANGO-OSTEEN Secano Ref:1700000005526014 Recinto:29-094-009-00098-014 Cultivo:344008 MANGO-OSTEEN Regadío Ref:1700000005526010 Recinto:29-094-009-00098-015 Cultivo:206316 NARANJO-WASHINGTON Regadío Ref:1700000005526011 Recinto:29-094-009-00098-016 Cultivo:206316 NARANJO-WASHINGTON Regadío Ref:1700000005526012 Recinto:29-094-009-00098-017 Cultivo:206316 NARANJO-WASHINGTON Regadío Ref:-585810 Recinto:29-094-009-00098-020 Cultivo:344008 MANGO-OSTEEN Secano Ref:-585563 Recinto:29-094-009-00098-021 Cultivo:344008 MANGO-OSTEEN Regadío Ref:-585564 Recinto:29-094-009-00098-022 Cultivo:344008 MANGO-OSTEEN Regadío Ref:-585565 Recinto:29-094-009-00098-023 Cultivo:344008 MANGO-OSTEEN Regadío Ref:1700000005526015 Recinto:29-094-009-00099-012 Cultivo:344008 MANGO-OSTEEN Regadío Ref:-64084 Recinto:29-094-009-00099-016 Cultivo:344008 MANGO-OSTEEN Secano Ref:-64085 Recinto:29-094-009-00099-019 Cultivo:344008 MANGO-OSTEEN Secano Ref:-823957 Recinto:29-094-009-00181-009 Cultivo:344008 MANGO-OSTEEN Regadío
85031	Solicita recinto que no está comprometido para la operación. Ref:1700000005526016 Recinto:29-094-009-00098-012 Cultivo:344008 MANGO-OSTEEN Secano Ref:1700000005526014 Recinto:29-094-009-00098-014 Cultivo:344008 MANGO-OSTEEN Regadío Ref:1700000005526010 Recinto:29-094-009-00098-015 Cultivo:206316 NARANJO-WASHINGTON Regadío Ref:1700000005526011 Recinto:29-094-009-00098-016 Cultivo:206316 NARANJO-WASHINGTON Regadío Ref:1700000005526012 Recinto:29-094-009-00098-017 Cultivo:206316 NARANJO-WASHINGTON Regadío Ref:-585810 Recinto:29-094-009-00098-020 Cultivo:344008 MANGO-OSTEEN Secano Ref:-585563 Recinto:29-094-009-00098-021 Cultivo:344008 MANGO-OSTEEN Regadío Ref:-585564 Recinto:29-094-009-00098-022 Cultivo:344008 MANGO-OSTEEN Regadío Ref:-585565 Recinto:29-094-009-00098-023 Cultivo:344008 MANGO-OSTEEN Regadío Ref:1700000005526015 Recinto:29-094-009-00099-012 Cultivo:344008 MANGO-OSTEEN Regadío Ref:-64084 Recinto:29-094-009-00099-016 Cultivo:344008 MANGO-OSTEEN Secano Ref:-64085 Recinto:29-094-009-00099-019 Cultivo:344008 MANGO-OSTEEN Secano Ref:-823957 Recinto:29-094-009-00181-009 Cultivo:344008 MANGO-OSTEEN Regadío
86103	Expediente sin compromisos vigentes.



<u>APELLIDOS Y NOMBRE / RAZÓN SOCIAL</u>	<u>NIF</u>	<u>EXPEDIENTE</u>	<u>SOLICITA AGRICULT. (3)</u>	<u>SOLICITA GANADER. (4)</u>	<u>ANUALIDAD DE PAGO</u>
LOPEZ GOMEZ DORA	****5307*	1066255	SI	NO	

**DATOS CONVERSIÓN****RESUMEN DE UNIDADES**

<u>Cód</u>	<u>GRUPO DE PAGO</u>	<u>Sup. Dec. Admisible (ha)</u>	<u>Sup. Comprometida (ha)</u>	<u>Sup. ajustada compromiso (1) (ha)</u>	<u>% sobredec.</u>	<u>SUP. PROPUESTA (ha)</u>	<u>Importe Declarado</u>	<u>Importe Topado</u>	<u>Importe Propuesto</u>	<u>Importe tras sobredec.</u>
	AGRICULTURA - SIN SUPERFICIE DETERMINADA	0,00		0,00	0,00	0,00	0,00	0,00	0,00	0,00
	<b>TOTAL</b>	0,00		0,00		0,00	0,00	0,00	0,00	0,00

**APLICACIÓN DE REDUCCIONES Y SANCIONES**

<u>AGRICULTURA</u>	<u>Importe Calculado</u>	<u>Importe prerreduc.</u>	<u>Admisibilidad y compromisos</u>	<u>Presentación tardía</u>	<u>Omisión declaración</u>	<u>Condicionabilidad</u>	<u>PROPUESTO</u>	<u>IMPORTE ( Euros )</u>		
								<u>FEADER (Eje 2)</u>	<u>MAPA</u>	<u>CAGPDS</u>
	0,00	0,00	0,00	0,00	0,00	0,00	0,00	0,00	0,00	0,00
							<b>TOTAL</b>	0,00	0,00	0,00

**DATOS AGRICULTURA****RESUMEN DE UNIDADES**

<u>Cód</u>	<u>GRUPO DE PAGO</u>	<u>Sup. Dec. Admisible (ha)</u>	<u>Sup. Comprometida (ha)</u>	<u>Sup. ajustada compromiso (1) (ha)</u>	<u>% sobredec.</u>	<u>SUP. PROPUESTA (ha)</u>	<u>Importe Declarado</u>	<u>Importe Topado</u>	<u>Importe Propuesto</u>	<u>Importe tras sobredec.</u>
	AGRICULTURA - SIN SUPERFICIE DETERMINADA	0,00		0,00	0,00	0,00	0,00	0,00	0,00	0,00
	<b>TOTAL</b>	0,00		0,00		0,00	0,00	0,00	0,00	0,00

**RESUMEN DE PAGOS**

<u>Propuesto</u>	<u>PROPUESTO</u>	<u>IMPORTE ( Euros )</u>		
		<u>FEADER (Eje 2)</u>	<u>MAPA</u>	<u>CAGPDS</u>
	0,00	0,00	0,00	0,00

**APLICACIÓN DE REDUCCIONES Y SANCIONES**

<u>Importe Calculado</u>	<u>Importe prerreduc.</u>	<u>Admisibilidad y compromisos</u>	<u>Presentación tardía</u>	<u>Omisión declaración</u>	<u>Condicionabilidad</u>	<u>PROPUESTO</u>	<u>IMPORTE ( Euros )</u>			
							<u>FEADER (Eje 2)</u>	<u>MAPA</u>	<u>CAGPDS</u>	
0,00	0,00	0,00	0,00	0,00	0,00	0,00	0,00	0,00	0,00	
						<b>TOTAL</b>	0,00	0,00	0,00	0,00

**INCIDENCIAS****INCIDENCIA DESCRIPCIÓN**

- 85007 Cultivo, variedad, regimen y/o uso del recinto SIGPAC no compatible con la operación (anexo IV.I, Orden 26 mayo 2015)  
Ref:1700000003607640 Recinto:29-040-029-00021-019 Cultivo:207000 LIMONERO-SIN VARIEDAD Secano Uso SIGPAC:CI
- 85031 Solicita recinto que no está comprometido para la operación.  
Ref:1700000003607640 Recinto:29-040-029-00021-019 Cultivo:207000 LIMONERO-SIN VARIEDAD Secano
- 86103 Expediente sin compromisos vigentes.



<u>APELLIDOS Y NOMBRE / RAZÓN SOCIAL</u>	<u>NIF</u>	<u>EXPEDIENTE</u>	<u>SOLICITA AGRICULT. (3)</u>	<u>SOLICITA GANADER. (4)</u>	<u>ANUALIDAD DE PAGO</u>
MARTIN TABOADA FRANCISCO	****7386*	1020782	SI	NO	

**DATOS CONVERSIÓN****RESUMEN DE UNIDADES**

<u>Cód</u>	<u>GRUPO DE PAGO</u>	<u>Sup. Dec. Admisible (ha)</u>	<u>Sup. Comprometida (ha)</u>	<u>Sup. ajustada compromiso (1) (ha)</u>	<u>% sobredec.</u>	<u>SUP. PROPUESTA (ha)</u>	<u>Importe Declarado</u>	<u>Importe Topado</u>	<u>Importe Propuesto</u>	<u>Importe tras sobredec.</u>
	AGRICULTURA - SIN SUPERFICIE DETERMINADA	0,00		0,00	0,00	0,00	0,00	0,00	0,00	0,00
	<b>TOTAL</b>	0,00		0,00		0,00	0,00	0,00	0,00	0,00

**APLICACIÓN DE REDUCCIONES Y SANCIONES**

<u>AGRICULTURA</u>	<u>Importe Calculado</u>	<u>Importe prerreduc.</u>	<u>Admisibilidad y compromisos</u>	<u>Presentación tardía</u>	<u>Omisión declaración</u>	<u>Condicionabilidad</u>	<u>PROPUESTO</u>	<u>IMPORTE ( Euros )</u>		
								<u>FEADER (Eje 2)</u>	<u>MAPA</u>	<u>CAGPDS</u>
	0,00	0,00	0,00	0,00	0,00	0,00	0,00	0,00	0,00	0,00
							<b>TOTAL</b>	0,00	0,00	0,00

**DATOS AGRICULTURA****RESUMEN DE UNIDADES**

<u>Cód</u>	<u>GRUPO DE PAGO</u>	<u>Sup. Dec. Admisible (ha)</u>	<u>Sup. Comprometida (ha)</u>	<u>Sup. ajustada compromiso (1) (ha)</u>	<u>% sobredec.</u>	<u>SUP. PROPUESTA (ha)</u>	<u>Importe Declarado</u>	<u>Importe Topado</u>	<u>Importe Propuesto</u>	<u>Importe tras sobredec.</u>
	AGRICULTURA - SIN SUPERFICIE DETERMINADA	0,00		0,00	0,00	0,00	0,00	0,00	0,00	0,00
	<b>TOTAL</b>	0,00		0,00		0,00	0,00	0,00	0,00	0,00

**RESUMEN DE PAGOS**

<u>Propuesto</u>	<u>PROPUESTO</u>	<u>IMPORTE ( Euros )</u>		
		<u>FEADER (Eje 2)</u>	<u>MAPA</u>	<u>CAGPDS</u>
	0,00	0,00	0,00	0,00

**APLICACIÓN DE REDUCCIONES Y SANCIONES**

<u>Importe Calculado</u>	<u>Importe prerreduc.</u>	<u>Admisibilidad y compromisos</u>	<u>Presentación tardía</u>	<u>Omisión declaración</u>	<u>Condicionabilidad</u>	<u>PROPUESTO</u>	<u>IMPORTE ( Euros )</u>			
							<u>FEADER (Eje 2)</u>	<u>MAPA</u>	<u>CAGPDS</u>	
0,00	0,00	0,00	0,00	0,00	0,00	0,00	0,00	0,00	0,00	
						<b>TOTAL</b>	0,00	0,00	0,00	0,00

**INCIDENCIAS****INCIDENCIA DESCRIPCIÓN**

- 85000 No inscrito en un organismo de control y certificación ecológico (artículo 5-1 c), Orden 26 mayo 2015)
- 85001 El recinto declarado no cumple con las normas de producción ecológica (artículo 5-1 e), Orden 26 mayo 2015)  
Ref:1700000005552478 Recinto:29-012-016-00147-001 Cultivo:207004 LIMONERO-VERNA Regadío  
Ref:1700000005552479 Recinto:29-012-016-00148-001 Cultivo:207004 LIMONERO-VERNA Regadío
- 85031 Solicita recinto que no está comprometido para la operación.  
Ref:1700000005552478 Recinto:29-012-016-00147-001 Cultivo:207004 LIMONERO-VERNA Regadío  
Ref:1700000005552479 Recinto:29-012-016-00148-001 Cultivo:207004 LIMONERO-VERNA Regadío
- 86103 Expediente sin compromisos vigentes.



<u>APELLIDOS Y NOMBRE / RAZÓN SOCIAL</u>	<u>NIF</u>	<u>EXPEDIENTE</u>	<u>SOLICITA AGRICULT. (3)</u>	<u>SOLICITA GANADER. (4)</u>	<u>ANUALIDAD DE PAGO</u>
RUEDA MORENO CRISTOBAL	****5224*	1232454	SI	NO	

**DATOS CONVERSIÓN****RESUMEN DE UNIDADES**

<u>Cód</u>	<u>GRUPO DE PAGO</u>	<u>Sup. Dec. Admisible (ha)</u>	<u>Sup. Comprometida (ha)</u>	<u>Sup. ajustada compromiso (1) (ha)</u>	<u>% sobredec.</u>	<u>SUP. PROPUESTA (ha)</u>	<u>Importe Declarado</u>	<u>Importe Topado</u>	<u>Importe Propuesto</u>	<u>Importe tras sobredec.</u>
	AGRICULTURA - SIN SUPERFICIE DETERMINADA	0,00		0,00	0,00	0,00	0,00	0,00	0,00	0,00
	<b>TOTAL</b>	0,00		0,00		0,00	0,00	0,00	0,00	0,00

**APLICACIÓN DE REDUCCIONES Y SANCIONES**

<u>Importe Calculado</u>	<u>Importe prerreduc.</u>	<u>Admisibilidad y compromisos</u>	<u>Presentación tardía</u>	<u>Omisión declaración</u>	<u>Condicionabilidad</u>	<u>PROPUESTO</u>	<u>IMPORTE ( Euros )</u>			
							<u>FEADER (Eje 2)</u>	<u>MAPA</u>	<u>CAGPDS</u>	
0,00	0,00	0,00	0,00	0,00	0,00	0,00	0,00	0,00	0,00	
						<b>TOTAL</b>	0,00	0,00	0,00	0,00

**DATOS AGRICULTURA****RESUMEN DE UNIDADES**

<u>Cód</u>	<u>GRUPO DE PAGO</u>	<u>Sup. Dec. Admisible (ha)</u>	<u>Sup. Comprometida (ha)</u>	<u>Sup. ajustada compromiso (1) (ha)</u>	<u>% sobredec.</u>	<u>SUP. PROPUESTA (ha)</u>	<u>Importe Declarado</u>	<u>Importe Topado</u>	<u>Importe Propuesto</u>	<u>Importe tras sobredec.</u>
	AGRICULTURA - SIN SUPERFICIE DETERMINADA	0,00		0,00	0,00	0,00	0,00	0,00	0,00	0,00
	<b>TOTAL</b>	0,00		0,00		0,00	0,00	0,00	0,00	0,00

**RESUMEN DE PAGOS**

<u>Importe Calculado</u>	<u>Importe prerreduc.</u>	<u>Admisibilidad y compromisos</u>	<u>Presentación tardía</u>	<u>Omisión declaración</u>	<u>Condicionabilidad</u>	<u>PROPUESTO</u>	<u>IMPORTE ( Euros )</u>			
							<u>FEADER (Eje 2)</u>	<u>MAPA</u>	<u>CAGPDS</u>	
						Propuesto	0,00	0,00	0,00	0,00
						<b>TOTAL</b>	0,00	0,00	0,00	0,00

**APLICACIÓN DE REDUCCIONES Y SANCIONES**

<u>Importe Calculado</u>	<u>Importe prerreduc.</u>	<u>Admisibilidad y compromisos</u>	<u>Presentación tardía</u>	<u>Omisión declaración</u>	<u>Condicionabilidad</u>	<u>PROPUESTO</u>	<u>IMPORTE ( Euros )</u>			
							<u>FEADER (Eje 2)</u>	<u>MAPA</u>	<u>CAGPDS</u>	
0,00	0,00	0,00	0,00	0,00	0,00	0,00	0,00	0,00	0,00	
						<b>TOTAL</b>	0,00	0,00	0,00	0,00

**INCIDENCIAS****INCIDENCIA DESCRIPCIÓN**

- 85031 Solicita recinto que no está comprometido para la operación.  
 Ref:1700000007077901 Recinto:29-008-008-00958-001 Cultivo:113000 OTROS FRUTALES-SIN VARIEDAD Secano  
 Ref:1700000007077903 Recinto:29-008-008-00958-005 Cultivo:113000 OTROS FRUTALES-SIN VARIEDAD Secano  
 Ref:1700000007077902 Recinto:29-008-008-00959-001 Cultivo:113000 OTROS FRUTALES-SIN VARIEDAD Secano  
 Ref:1700000007077887 Recinto:29-008-025-00086-001 Cultivo:108032 PERALES-ERCOLINI Regadío  
 Ref:1700000007077899 Recinto:29-008-025-00086-001 Cultivo:111015 CIRUELOS-BLACK AMBER Regadío  
 Ref:1700000007077905 Recinto:29-008-025-00096-002 Cultivo:113000 OTROS FRUTALES-SIN VARIEDAD Regadío
- 86103 Expediente sin compromisos vigentes.



<u>APELLIDOS Y NOMBRE / RAZÓN SOCIAL</u>	<u>NIF</u>	<u>EXPEDIENTE</u>	<u>SOLICITA AGRICULT. (3)</u>	<u>SOLICITA GANADER. (4)</u>	<u>ANUALIDAD DE PAGO</u>
RUIZ DE MIER LANZAC MARIA DEL CARMEN	****7705*	1198795	SI	NO	

**DATOS CONVERSIÓN****RESUMEN DE UNIDADES**

<u>Cód</u>	<u>GRUPO DE PAGO</u>	<u>Sup. Dec. Admisible (ha)</u>	<u>Sup. Comprometida (ha)</u>	<u>Sup. ajustada compromiso (1) (ha)</u>	<u>% sobredec.</u>	<u>SUP. PROPUESTA (ha)</u>	<u>Importe Declarado</u>	<u>Importe Topado</u>	<u>Importe Propuesto</u>	<u>Importe tras sobredec.</u>
	AGRICULTURA - SIN SUPERFICIE DETERMINADA	0,00		0,00	0,00	0,00	0,00	0,00	0,00	0,00
	<b>TOTAL</b>	0,00		0,00		0,00	0,00	0,00	0,00	0,00

**APLICACIÓN DE REDUCCIONES Y SANCIONES**

<u>AGRICULTURA</u>	<u>Importe Calculado</u>	<u>Importe prereduc.</u>	<u>Admisibilidad y compromisos</u>	<u>Presentación tardía</u>	<u>Omisión declaración</u>	<u>Condicionabilidad</u>	<u>PROPUESTO</u>	<u>IMPORTE ( Euros )</u>		
								<u>FEADER (Eje 2)</u>	<u>MAPA</u>	<u>CAGPDS</u>
	0,00	0,00	0,00	0,00	0,00	0,00	0,00	0,00	0,00	0,00
							<b>TOTAL</b>	0,00	0,00	0,00

**DATOS AGRICULTURA****RESUMEN DE UNIDADES**

<u>Cód</u>	<u>GRUPO DE PAGO</u>	<u>Sup. Dec. Admisible (ha)</u>	<u>Sup. Comprometida (ha)</u>	<u>Sup. ajustada compromiso (1) (ha)</u>	<u>% sobredec.</u>	<u>SUP. PROPUESTA (ha)</u>	<u>Importe Declarado</u>	<u>Importe Topado</u>	<u>Importe Propuesto</u>	<u>Importe tras sobredec.</u>
	AGRICULTURA - SIN SUPERFICIE DETERMINADA	0,00		0,00	0,00	0,00	0,00	0,00	0,00	0,00
	<b>TOTAL</b>	0,00		0,00		0,00	0,00	0,00	0,00	0,00

**RESUMEN DE PAGOS**

<u>Propuesto</u>	<u>PROPUESTO</u>	<u>IMPORTE ( Euros )</u>		
		<u>FEADER (Eje 2)</u>	<u>MAPA</u>	<u>CAGPDS</u>
	0,00	0,00	0,00	0,00

**APLICACIÓN DE REDUCCIONES Y SANCIONES**

<u>Importe Calculado</u>	<u>Importe prereduc.</u>	<u>Admisibilidad y compromisos</u>	<u>Presentación tardía</u>	<u>Omisión declaración</u>	<u>Condicionabilidad</u>	<u>PROPUESTO</u>	<u>IMPORTE ( Euros )</u>			
							<u>FEADER (Eje 2)</u>	<u>MAPA</u>	<u>CAGPDS</u>	
0,00	0,00	0,00	0,00	0,00	0,00	0,00	0,00	0,00	0,00	
						<b>TOTAL</b>	0,00	0,00	0,00	0,00

**INCIDENCIAS****INCIDENCIA DESCRIPCIÓN**

- 256 Solicitud con recintos declarados en campaña anterior y no declarados en campaña actual con una reducción por omisión de superficie superior al 3%.  
CÓDIGO PARA EL PORCENTAJE DE REDUCCIÓN POR OMISIÓN QUE CORRESPONDE A LA SOLICITUD:1
- 85007 Cultivo, variedad, regimen y/o uso del recinto SIGPAC no compatible con la operación (anexo IV.I, Orden 26 mayo 2015)  
Ref:1700000006213857 Recinto:29-080-017-00021-001 Cultivo:207002 LIMONERO-FINO Secano Uso SIGPAC:CI
- 85031 Solicita recinto que no está comprometido para la operación.  
Ref:1700000006213916 Recinto:29-038-030-00015-001 Cultivo:207004 LIMONERO-VERNA Regadío  
Ref:1700000006213851 Recinto:29-080-005-00058-003 Cultivo:207002 LIMONERO-FINO Regadío  
Ref:1700000006213897 Recinto:29-080-005-00058-005 Cultivo:108033 PERALES-ETRUSCA Regadío  
Ref:1700000006213852 Recinto:29-080-005-00058-006 Cultivo:207002 LIMONERO-FINO Regadío  
Ref:1700000006213873 Recinto:29-080-005-00058-006 Cultivo:209200 MANDARINO-MANDARINO COMÚN Regadío  
Ref:1700000006213881 Recinto:29-080-006-00082-001 Cultivo:206008 NARANJO-SALUSTIANA Regadío  
Ref:1700000006213849 Recinto:29-080-006-00082-001 Cultivo:207004 LIMONERO-VERNA Regadío  
Ref:1700000006213848 Recinto:29-080-006-00082-001 Cultivo:207004 LIMONERO-VERNA Regadío  
Ref:1700000006213857 Recinto:29-080-017-00021-001 Cultivo:207002 LIMONERO-FINO Secano
- 86103 Expediente sin compromisos vigentes.

## SEVILLA

<u>APELLIDOS Y NOMBRE / RAZÓN SOCIAL</u>	<u>NIF</u>	<u>EXPEDIENTE</u>	<u>SOLICITA AGRICULT. (3)</u>	<u>SOLICITA GANADER. (4)</u>	<u>ANUALIDAD DE PAGO</u>
CABELLO GAMITO FRANCISCO JOSE	****4408*	1251752	SI	NO	

DATOS CONVERSIÓNRESUMEN DE UNIDADES

<u>Cód</u>	<u>GRUPO DE PAGO</u>	<u>Sup. Dec. Admisible (ha)</u>	<u>Sup. Comprometida (ha)</u>	<u>Sup. ajustada compromiso (1) (ha)</u>	<u>% sobredec.</u>	<u>SUP. PROPUESTA (ha)</u>	<u>Importe Declarado</u>	<u>Importe Topado</u>	<u>Importe Propuesto</u>	<u>Importe tras sobredec.</u>
	AGRICULTURA - SIN SUPERFICIE DETERMINADA	0,00		0,00	0,00	0,00	0,00	0,00	0,00	0,00
	<b>TOTAL</b>	0,00		0,00		0,00	0,00	0,00	0,00	0,00

APLICACIÓN DE REDUCCIONES Y SANCIONES

	<u>Importe Calculado</u>	<u>Importe prerreduc.</u>	<u>Admisibilidad y compromisos</u>	<u>Presentación tardía</u>	<u>Omisión declaración</u>	<u>Condicionabilidad</u>	<u>PROPUESTO</u>	<u>IMPORTE ( Euros )</u>		
								<u>FEADER (Eje 2)</u>	<u>MAPA</u>	<u>CAGPDS</u>
AGRICULTURA	0,00	0,00	0,00	0,00	0,00	0,00	0,00	0,00	0,00	0,00
<b>TOTAL</b>							0,00	0,00	0,00	0,00

DATOS AGRICULTURARESUMEN DE UNIDADES

<u>Cód</u>	<u>GRUPO DE PAGO</u>	<u>Sup. Dec. Admisible (ha)</u>	<u>Sup. Comprometida (ha)</u>	<u>Sup. ajustada compromiso (1) (ha)</u>	<u>% sobredec.</u>	<u>SUP. PROPUESTA (ha)</u>	<u>Importe Declarado</u>	<u>Importe Topado</u>	<u>Importe Propuesto</u>	<u>Importe tras sobredec.</u>
	AGRICULTURA - SIN SUPERFICIE DETERMINADA	0,00		0,00	0,00	0,00	0,00	0,00	0,00	0,00
	<b>TOTAL</b>	0,00		0,00		0,00	0,00	0,00	0,00	0,00

RESUMEN DE PAGOS

	<u>Propuesto</u>	<u>IMPORTE ( Euros )</u>			
		<u>PROPUESTO</u>	<u>FEADER (Eje 2)</u>	<u>MAPA</u>	<u>CAGPDS</u>
		0,00	0,00	0,00	0,00

APLICACIÓN DE REDUCCIONES Y SANCIONES

	<u>Importe Calculado</u>	<u>Importe prerreduc.</u>	<u>Admisibilidad y compromisos</u>	<u>Presentación tardía</u>	<u>Omisión declaración</u>	<u>Condicionabilidad</u>	<u>PROPUESTO</u>	<u>IMPORTE ( Euros )</u>		
								<u>FEADER (Eje 2)</u>	<u>MAPA</u>	<u>CAGPDS</u>
	0,00	0,00	0,00	0,00	0,00	0,00	0,00	0,00	0,00	0,00
<b>TOTAL</b>							0,00	0,00	0,00	0,00

INCIDENCIASINCIDENCIA DESCRIPCIÓN

- 85031 Solicita recinto que no está comprometido para la operación.  
Ref:4815530 Recinto:41-050-005-00123-002 Cultivo:112004 NOGALES-COMUN Regadío  
Ref:4815531 Recinto:41-050-005-00123-003 Cultivo:104020 ALMENDROS-GUARA Regadío
- 86103 Expediente sin compromisos vigentes.



<u>APELLIDOS Y NOMBRE / RAZÓN SOCIAL</u>	<u>NIF</u>	<u>EXPEDIENTE</u>	<u>SOLICITA AGRICULT. (3)</u>	<u>SOLICITA GANADER. (4)</u>	<u>ANUALIDAD DE PAGO</u>
CANTON MOLINA LUIS MIGUEL	****2373*	1229455	SI	NO	

**DATOS CONVERSIÓN****RESUMEN DE UNIDADES**

<u>Cód</u>	<u>GRUPO DE PAGO</u>	<u>Sup. Dec. Admisible (ha)</u>	<u>Sup. Comprometida (ha)</u>	<u>Sup. ajustada compromiso (1) (ha)</u>	<u>% sobredec.</u>	<u>SUP. PROPUESTA (ha)</u>	<u>Importe Declarado</u>	<u>Importe Topado</u>	<u>Importe Propuesto</u>	<u>Importe tras sobredec.</u>
	AGRICULTURA - SIN SUPERFICIE DETERMINADA	0,00		0,00	0,00	0,00	0,00	0,00	0,00	0,00
	<b>TOTAL</b>	0,00		0,00		0,00	0,00	0,00	0,00	0,00

**APLICACIÓN DE REDUCCIONES Y SANCIONES**

<u>AGRICULTURA</u>	<u>Importe Calculado</u>	<u>Importe prerreduc.</u>	<u>Admisibilidad y compromisos</u>	<u>Presentación tardía</u>	<u>Omisión declaración</u>	<u>Condicionabilidad</u>	<u>PROPUESTO</u>	<u>IMPORTE ( Euros )</u>		
								<u>FEADER (Eje 2)</u>	<u>MAPA</u>	<u>CAGPDS</u>
	0,00	0,00	0,00	0,00	0,00	0,00	0,00	0,00	0,00	0,00
							<b>TOTAL</b>	0,00	0,00	0,00

**DATOS AGRICULTURA****RESUMEN DE UNIDADES**

<u>Cód</u>	<u>GRUPO DE PAGO</u>	<u>Sup. Dec. Admisible (ha)</u>	<u>Sup. Comprometida (ha)</u>	<u>Sup. ajustada compromiso (1) (ha)</u>	<u>% sobredec.</u>	<u>SUP. PROPUESTA (ha)</u>	<u>Importe Declarado</u>	<u>Importe Topado</u>	<u>Importe Propuesto</u>	<u>Importe tras sobredec.</u>
	AGRICULTURA - SIN SUPERFICIE DETERMINADA	0,00		0,00	0,00	0,00	0,00	0,00	0,00	0,00
	<b>TOTAL</b>	0,00		0,00		0,00	0,00	0,00	0,00	0,00

**RESUMEN DE PAGOS**

<u>Propuesto</u>	<u>PROPUESTO</u>	<u>IMPORTE ( Euros )</u>		
		<u>FEADER (Eje 2)</u>	<u>MAPA</u>	<u>CAGPDS</u>
	0,00	0,00	0,00	0,00

**APLICACIÓN DE REDUCCIONES Y SANCIONES**

<u>Importe Calculado</u>	<u>Importe prerreduc.</u>	<u>Admisibilidad y compromisos</u>	<u>Presentación tardía</u>	<u>Omisión declaración</u>	<u>Condicionabilidad</u>	<u>PROPUESTO</u>	<u>IMPORTE ( Euros )</u>			
							<u>FEADER (Eje 2)</u>	<u>MAPA</u>	<u>CAGPDS</u>	
0,00	0,00	0,00	0,00	0,00	0,00	0,00	0,00	0,00	0,00	
						<b>TOTAL</b>	0,00	0,00	0,00	0,00

**INCIDENCIAS****INCIDENCIA DESCRIPCIÓN**

- 85031 Solicita recinto que no está comprometido para la operación.  
Ref:1700000003544186 Recinto:41-085-006-00123-001 Cultivo:206269 NARANJO-N.NAVEL LATE Regadío  
Ref:1700000003544187 Recinto:41-085-006-00152-001 Cultivo:206004 NARANJO-NAVELINA Regadío
- 86103 Expediente sin compromisos vigentes.





<u>APELLIDOS Y NOMBRE / RAZÓN SOCIAL</u>	<u>NIF</u>	<u>EXPEDIENTE</u>	<u>SOLICITA AGRICULT. (3)</u>	<u>SOLICITA GANADER. (4)</u>	<u>ANUALIDAD DE PAGO</u>
CHAPUELA 1999 SL	****2148*	1234698	NO	SI	

**DATOS CONVERSIÓN****RESUMEN DE UNIDADES**

<u>Cód</u>	<u>GRUPO DE PAGO</u>	<u>Sup. Dec. Admisible (ha)</u>	<u>Sup. Comprometida (ha)</u>	<u>Sup. ajustada compromiso (1) (ha)</u>	<u>% sobredec.</u>	<u>SUP. PROPUESTA (ha)</u>	<u>Importe Declarado</u>	<u>Importe Topado</u>	<u>Importe Propuesto</u>	<u>Importe tras sobredec.</u>
	GANADERÍA - SIN SUPERFICIE DETERMINADA	0,00		0,00	0,00	0,00	0,00	0,00	0,00	0,00
	<b>TOTAL</b>	0,00		0,00		0,00	0,00	0,00	0,00	0,00

**APLICACIÓN DE REDUCCIONES Y SANCIONES**

<u>GANADERÍA</u>	<u>Importe Calculado</u>	<u>Importe prereduc.</u>	<u>Admisibilidad y compromisos</u>	<u>Presentación tardía</u>	<u>Omisión declaración</u>	<u>Condicionabilidad</u>	<u>PROPUESTO</u>	<u>IMPORTE ( Euros )</u>		
								<u>FEADER (Eje 2)</u>	<u>MAPA</u>	<u>CAGPDS</u>
	0,00	0,00	0,00	0,00	0,00	0,00	0,00	0,00	0,00	0,00
							<b>TOTAL</b>	0,00	0,00	0,00

**DATOS GANADERÍA****RESUMEN DE UNIDADES**

<u>Cód</u>	<u>GRUPO DE PAGO</u>	<u>Sup. Dec. Admisible (ha)</u>	<u>Sup. Comprometida (ha)</u>	<u>Sup. ajustada compromiso (1) (ha)</u>	<u>% sobredec.</u>	<u>SUP. PROPUESTA (ha)</u>	<u>Importe Declarado</u>	<u>Importe Topado</u>	<u>Importe Propuesto</u>	<u>Importe tras sobredec.</u>
	GANADERÍA - SIN SUPERFICIE DETERMINADA	0,00		0,00	0,00	0,00	0,00	0,00	0,00	0,00
	<b>TOTAL</b>	0,00		0,00		0,00	0,00	0,00	0,00	0,00

**RESUMEN DE PAGOS**

<u>Propuesto</u>	<u>PROPUESTO</u>	<u>IMPORTE ( Euros )</u>		
		<u>FEADER (Eje 2)</u>	<u>MAPA</u>	<u>CAGPDS</u>
	0,00	0,00	0,00	0,00

**APLICACIÓN DE REDUCCIONES Y SANCIONES**

<u>Importe Calculado</u>	<u>Importe prereduc.</u>	<u>Admisibilidad y compromisos</u>	<u>Presentación tardía</u>	<u>Omisión declaración</u>	<u>Condicionabilidad</u>	<u>PROPUESTO</u>	<u>IMPORTE ( Euros )</u>			
							<u>FEADER (Eje 2)</u>	<u>MAPA</u>	<u>CAGPDS</u>	
0,00	0,00	0,00	0,00	0,00	0,00	0,00	0,00	0,00	0,00	
						<b>TOTAL</b>	0,00	0,00	0,00	0,00

**Datos considerados para el Cálculo de la Carga Ganadera mínima y máxima del expediente**

<b>Superficie determinada para Cálculo Carga Ganadera Mínima:</b>	0,00 ha
<b>Superficie determinada para Cálculo Carga Ganadera Máxima:</b>	0,00 ha
<b>Carga Ganadera Mínima Expediente:</b>	0,00 ugm/ha
<b>Carga Ganadera Máxima Expediente:</b>	0,00 ugm/ha

Los importes del Grupo de Pago de pastos de este expediente han sido ajustados por no llegar a la carga ganadera mínima de 0,3

**Incidencias de carga ganadera****INCIDENCIA DESCRIPCIÓN**

85042 No inscrito en un organismo de control y certificación ecológico (artículo 5-1 e), Orden 26 mayo 2015)  
Explotación:ES410380000846 Especie:CABALLAR



**INCIDENCIAS****INCIDENCIA DESCRIPCIÓN**

233	Superficie de cruce neta declarada en recinto ficticio comunal, menor que superficie asignada neta resultante del reparto del recinto ficticiocomunal. Ref:4543289 Recinto:41-087-900-99000-990 Cultivo:62000 PASTOS PERMANENTES DE 5 O MAS AÑOS-SIN VARIEDAD Secano
406	Agricultor con incumplimiento de la comprobación 20/80.
85031	Solicita recinto que no está comprometido para la operación. Ref:4543289 Recinto:41-087-900-99000-990 Cultivo:62000 PASTOS PERMANENTES DE 5 O MAS AÑOS-SIN VARIEDAD Secano
85042	No inscrito en un organismo de control y certificación ecológico (artículo 5-1 e), Orden 26 mayo 2015) Explotación:ES410380000846 Especie:CABALLAR
86103	Expediente sin compromisos vigentes.



<u>APELLIDOS Y NOMBRE / RAZÓN SOCIAL</u>	<u>NIF</u>	<u>EXPEDIENTE</u>	<u>SOLICITA AGRICULT. (3)</u>	<u>SOLICITA GANADER. (4)</u>	<u>ANUALIDAD DE PAGO</u>
EXPLOTACIONES LOSOMAR S.L.	****2774*	1227452	SI	NO	

**DATOS CONVERSIÓN****RESUMEN DE UNIDADES**

<u>Cód</u>	<u>GRUPO DE PAGO</u>	<u>Sup. Dec. Admisible (ha)</u>	<u>Sup. Comprometida (ha)</u>	<u>Sup. ajustada compromiso (1) (ha)</u>	<u>% sobredec.</u>	<u>SUP. PROPUESTA (ha)</u>	<u>Importe Declarado</u>	<u>Importe Topado</u>	<u>Importe Propuesto</u>	<u>Importe tras sobredec.</u>
	AGRICULTURA - SIN SUPERFICIE DETERMINADA	0,00		0,00	0,00	0,00	0,00	0,00	0,00	0,00
	<b>TOTAL</b>	0,00		0,00		0,00	0,00	0,00	0,00	0,00

**APLICACIÓN DE REDUCCIONES Y SANCIONES**

<u>AGRICULTURA</u>	<u>Importe Calculado</u>	<u>Importe prerreduc.</u>	<u>Admisibilidad y compromisos</u>	<u>Presentación tardía</u>	<u>Omisión declaración</u>	<u>Condicionabilidad</u>	<u>PROPUESTO</u>	<u>IMPORTE ( Euros )</u>		
								<u>FEADER (Eje 2)</u>	<u>MAPA</u>	<u>CAGPDS</u>
	0,00	0,00	0,00	0,00	0,00	0,00	0,00	0,00	0,00	0,00
							<b>TOTAL</b>	0,00	0,00	0,00

**DATOS AGRICULTURA****RESUMEN DE UNIDADES**

<u>Cód</u>	<u>GRUPO DE PAGO</u>	<u>Sup. Dec. Admisible (ha)</u>	<u>Sup. Comprometida (ha)</u>	<u>Sup. ajustada compromiso (1) (ha)</u>	<u>% sobredec.</u>	<u>SUP. PROPUESTA (ha)</u>	<u>Importe Declarado</u>	<u>Importe Topado</u>	<u>Importe Propuesto</u>	<u>Importe tras sobredec.</u>
	AGRICULTURA - SIN SUPERFICIE DETERMINADA	0,00		0,00	0,00	0,00	0,00	0,00	0,00	0,00
	<b>TOTAL</b>	0,00		0,00		0,00	0,00	0,00	0,00	0,00

**RESUMEN DE PAGOS**

<u>Propuesto</u>	<u>PROPUESTO</u>	<u>IMPORTE ( Euros )</u>		
		<u>FEADER (Eje 2)</u>	<u>MAPA</u>	<u>CAGPDS</u>
	0,00	0,00	0,00	0,00

**APLICACIÓN DE REDUCCIONES Y SANCIONES**

<u>Importe Calculado</u>	<u>Importe prerreduc.</u>	<u>Admisibilidad y compromisos</u>	<u>Presentación tardía</u>	<u>Omisión declaración</u>	<u>Condicionabilidad</u>	<u>PROPUESTO</u>	<u>IMPORTE ( Euros )</u>			
							<u>FEADER (Eje 2)</u>	<u>MAPA</u>	<u>CAGPDS</u>	
0,00	0,00	0,00	0,00	0,00	0,00	0,00	0,00	0,00	0,00	
						<b>TOTAL</b>	0,00	0,00	0,00	0,00



**INCIDENCIAS****INCIDENCIA DESCRIPCIÓN**

85001	El recinto declarado no cumple con las normas de producción ecológica (artículo 5-1 e), Orden 26 mayo 2015) Ref:-741942 Recinto:41-079-013-00002-007 Cultivo:8000 AVENA-SIN VARIEDAD Secano Ref:1700000007201789 Recinto:41-079-013-00002-020 Cultivo:8000 AVENA-SIN VARIEDAD Secano Ref:5287401 Recinto:41-079-013-00004-022 Cultivo:124024 PISTACHO-LARNAKA Regadío Ref:1700000007201790 Recinto:41-079-013-00021-020 Cultivo:8000 AVENA-SIN VARIEDAD Secano Ref:1700000007201791 Recinto:41-079-013-00022-007 Cultivo:8000 AVENA-SIN VARIEDAD Secano Ref:1700000007201792 Recinto:41-079-013-00022-020 Cultivo:8000 AVENA-SIN VARIEDAD Secano
85007	Cultivo, variedad, regimen y/o uso del recinto SIGPAC no compatible con la operación (anexo IV.I, Orden 26 mayo 2015) Ref:1700000007201802 Recinto:41-079-013-00004-011 Cultivo:124024 PISTACHO-LARNAKA Regadío Uso SIGPAC:FY Ref:5287401 Recinto:41-079-013-00004-022 Cultivo:124024 PISTACHO-LARNAKA Regadío Uso SIGPAC:TA
85031	Solicita recinto que no está comprometido para la operación. Ref:-741942 Recinto:41-079-013-00002-007 Cultivo:8000 AVENA-SIN VARIEDAD Secano Ref:1700000007201789 Recinto:41-079-013-00002-020 Cultivo:8000 AVENA-SIN VARIEDAD Secano Ref:1700000007201799 Recinto:41-079-013-00004-003 Cultivo:124024 PISTACHO-LARNAKA Regadío Ref:1700000007201795 Recinto:41-079-013-00004-004 Cultivo:124024 PISTACHO-LARNAKA Regadío Ref:1700000007201803 Recinto:41-079-013-00004-006 Cultivo:124024 PISTACHO-LARNAKA Regadío Ref:1700000007201802 Recinto:41-079-013-00004-011 Cultivo:124024 PISTACHO-LARNAKA Regadío Ref:1700000007201794 Recinto:41-079-013-00004-016 Cultivo:8000 AVENA-SIN VARIEDAD Regadío Ref:5287401 Recinto:41-079-013-00004-022 Cultivo:124024 PISTACHO-LARNAKA Regadío Ref:1700000007201790 Recinto:41-079-013-00021-020 Cultivo:8000 AVENA-SIN VARIEDAD Secano Ref:1700000007201791 Recinto:41-079-013-00022-007 Cultivo:8000 AVENA-SIN VARIEDAD Secano Ref:1700000007201792 Recinto:41-079-013-00022-020 Cultivo:8000 AVENA-SIN VARIEDAD Secano
86103	Expediente sin compromisos vigentes.



<u>APELLIDOS Y NOMBRE / RAZÓN SOCIAL</u>	<u>NIF</u>	<u>EXPEDIENTE</u>	<u>SOLICITA AGRICULT. (3)</u>	<u>SOLICITA GANADER. (4)</u>	<u>ANUALIDAD DE PAGO</u>
FRANCO RODRIGUEZ FILOMENA	****6611*	1252342	NO	SI	

**DATOS CONVERSIÓN****RESUMEN DE UNIDADES**

<u>Cód</u>	<u>GRUPO DE PAGO</u>	<u>Sup. Dec. Admisible (ha)</u>	<u>Sup. Comprometida (ha)</u>	<u>Sup. ajustada compromiso (1) (ha)</u>	<u>% sobredec.</u>	<u>SUP. PROPUESTA (ha)</u>	<u>Importe Declarado</u>	<u>Importe Topado</u>	<u>Importe Propuesto</u>	<u>Importe tras sobredec.</u>
	GANADERÍA - SIN SUPERFICIE DETERMINADA	0,00		0,00	0,00	0,00	0,00	0,00	0,00	0,00
<b>TOTAL</b>		0,00		0,00		0,00	0,00	0,00	0,00	0,00

**APLICACIÓN DE REDUCCIONES Y SANCIONES**

<u>GANADERÍA</u>	<u>Importe Calculado</u>	<u>Importe prereduc.</u>	<u>Admisibilidad y compromisos</u>	<u>Presentación tardía</u>	<u>Omisión declaración</u>	<u>Condicionabilidad</u>	<u>PROPUESTO</u>	<u>IMPORTE ( Euros )</u>		
								<u>FEADER (Eje 2)</u>	<u>MAPA</u>	<u>CAGPDS</u>
	0,00	0,00	0,00	0,00	0,00	0,00	0,00	0,00	0,00	0,00
<b>TOTAL</b>							0,00	0,00	0,00	0,00

**DATOS GANADERÍA****RESUMEN DE UNIDADES**

<u>Cód</u>	<u>GRUPO DE PAGO</u>	<u>Sup. Dec. Admisible (ha)</u>	<u>Sup. Comprometida (ha)</u>	<u>Sup. ajustada compromiso (1) (ha)</u>	<u>% sobredec.</u>	<u>SUP. PROPUESTA (ha)</u>	<u>Importe Declarado</u>	<u>Importe Topado</u>	<u>Importe Propuesto</u>	<u>Importe tras sobredec.</u>
	GANADERÍA - SIN SUPERFICIE DETERMINADA	0,00		0,00	0,00	0,00	0,00	0,00	0,00	0,00
<b>TOTAL</b>		0,00		0,00		0,00	0,00	0,00	0,00	0,00

**RESUMEN DE PAGOS**

<u>Propuesto</u>	<u>PROPUESTO</u>	<u>IMPORTE ( Euros )</u>		
		<u>FEADER (Eje 2)</u>	<u>MAPA</u>	<u>CAGPDS</u>
	0,00	0,00	0,00	0,00

**APLICACIÓN DE REDUCCIONES Y SANCIONES**

<u>Importe Calculado</u>	<u>Importe prereduc.</u>	<u>Admisibilidad y compromisos</u>	<u>Presentación tardía</u>	<u>Omisión declaración</u>	<u>Condicionabilidad</u>	<u>PROPUESTO</u>	<u>IMPORTE ( Euros )</u>			
							<u>FEADER (Eje 2)</u>	<u>MAPA</u>	<u>CAGPDS</u>	
0,00	0,00	0,00	0,00	0,00	0,00	0,00	0,00	0,00	0,00	
<b>TOTAL</b>							0,00	0,00	0,00	0,00

**Datos considerados para el Cálculo de la Carga Ganadera mínima y máxima del expediente**

<b>Superficie determinada para Cálculo Carga Ganadera Mínima:</b>	0,00 ha
<b>Superficie determinada para Cálculo Carga Ganadera Máxima:</b>	0,00 ha
<b>Carga Ganadera Mínima Expediente:</b>	0,00 ugm/ha
<b>Carga Ganadera Máxima Expediente:</b>	0,00 ugm/ha

Los importes del Grupo de Pago de pastos de este expediente han sido ajustados por no llegar a la carga ganadera mínima de 0,3



**INCIDENCIAS****INCIDENCIA DESCRIPCIÓN**

- 85031 Solicita recinto que no está comprometido para la operación.  
Ref:1700000006297767 Recinto:41-002-006-00016-001 Cultivo:62000 PASTOS PERMANENTES DE 5 O MAS AÑOS-SIN VARIEDAD Secano  
Ref:1700000006297763 Recinto:41-002-006-00018-001 Cultivo:62000 PASTOS PERMANENTES DE 5 O MAS AÑOS-SIN VARIEDAD Secano  
Ref:1700000006297772 Recinto:41-002-006-00020-001 Cultivo:62000 PASTOS PERMANENTES DE 5 O MAS AÑOS-SIN VARIEDAD Secano  
Ref:1700000006297764 Recinto:41-002-006-00022-001 Cultivo:62000 PASTOS PERMANENTES DE 5 O MAS AÑOS-SIN VARIEDAD Secano  
Ref:1700000006297765 Recinto:41-002-006-00024-001 Cultivo:62000 PASTOS PERMANENTES DE 5 O MAS AÑOS-SIN VARIEDAD Secano  
Ref:1700000006297771 Recinto:41-002-006-00026-001 Cultivo:62000 PASTOS PERMANENTES DE 5 O MAS AÑOS-SIN VARIEDAD Secano
- 86103 Expediente sin compromisos vigentes.



<u>APELLIDOS Y NOMBRE / RAZÓN SOCIAL</u>	<u>NIF</u>	<u>EXPEDIENTE</u>	<u>SOLICITA AGRICULT. (3)</u>	<u>SOLICITA GANADER. (4)</u>	<u>ANUALIDAD DE PAGO</u>
GARCIA MIURA FRANCISCO JAVIER	****5761*	1032355	SI	NO	

**DATOS CONVERSIÓN****RESUMEN DE UNIDADES**

<u>Cód</u>	<u>GRUPO DE PAGO</u>	<u>Sup. Dec. Admisible (ha)</u>	<u>Sup. Comprometida (ha)</u>	<u>Sup. ajustada compromiso (1) (ha)</u>	<u>% sobredec.</u>	<u>SUP. PROPUESTA (ha)</u>	<u>Importe Declarado</u>	<u>Importe Topado</u>	<u>Importe Propuesto</u>	<u>Importe tras sobredec.</u>
	AGRICULTURA - SIN SUPERFICIE DETERMINADA	0,00		0,00	0,00	0,00	0,00	0,00	0,00	0,00
	<b>TOTAL</b>	0,00		0,00		0,00	0,00	0,00	0,00	0,00

**APLICACIÓN DE REDUCCIONES Y SANCIONES**

<u>AGRICULTURA</u>	<u>Importe Calculado</u>	<u>Importe prerreduc.</u>	<u>Admisibilidad y compromisos</u>	<u>Presentación tardía</u>	<u>Omisión declaración</u>	<u>Condicionabilidad</u>	<u>PROPUESTO</u>	<u>IMPORTE ( Euros )</u>		
								<u>FEADER (Eje 2)</u>	<u>MAPA</u>	<u>CAGPDS</u>
	0,00	0,00	0,00	0,00	0,00	0,00	0,00	0,00	0,00	0,00
							<b>TOTAL</b>	0,00	0,00	0,00

**DATOS AGRICULTURA****RESUMEN DE UNIDADES**

<u>Cód</u>	<u>GRUPO DE PAGO</u>	<u>Sup. Dec. Admisible (ha)</u>	<u>Sup. Comprometida (ha)</u>	<u>Sup. ajustada compromiso (1) (ha)</u>	<u>% sobredec.</u>	<u>SUP. PROPUESTA (ha)</u>	<u>Importe Declarado</u>	<u>Importe Topado</u>	<u>Importe Propuesto</u>	<u>Importe tras sobredec.</u>
	AGRICULTURA - SIN SUPERFICIE DETERMINADA	0,00		0,00	0,00	0,00	0,00	0,00	0,00	0,00
	<b>TOTAL</b>	0,00		0,00		0,00	0,00	0,00	0,00	0,00

**RESUMEN DE PAGOS**

<u>Propuesto</u>	<u>PROPUESTO</u>	<u>IMPORTE ( Euros )</u>		
		<u>FEADER (Eje 2)</u>	<u>MAPA</u>	<u>CAGPDS</u>
	0,00	0,00	0,00	0,00

**APLICACIÓN DE REDUCCIONES Y SANCIONES**

<u>Importe Calculado</u>	<u>Importe prerreduc.</u>	<u>Admisibilidad y compromisos</u>	<u>Presentación tardía</u>	<u>Omisión declaración</u>	<u>Condicionabilidad</u>	<u>PROPUESTO</u>	<u>IMPORTE ( Euros )</u>			
							<u>FEADER (Eje 2)</u>	<u>MAPA</u>	<u>CAGPDS</u>	
0,00	0,00	0,00	0,00	0,00	0,00	0,00	0,00	0,00	0,00	
						<b>TOTAL</b>	0,00	0,00	0,00	0,00

**INCIDENCIAS****INCIDENCIA DESCRIPCIÓN**

- 85031 Solicita recinto que no está comprometido para la operación.  
Ref:-11287 Recinto:41-055-025-00002-044 Cultivo:104020 ALMENDROS-GUARA Regadío
- 86103 Expediente sin compromisos vigentes.



<u>APELLIDOS Y NOMBRE / RAZÓN SOCIAL</u>	<u>NIF</u>	<u>EXPEDIENTE</u>	<u>SOLICITA AGRICULT. (3)</u>	<u>SOLICITA GANADER. (4)</u>	<u>ANUALIDAD DE PAGO</u>
JIMENEZ SANCHEZ ANTONIO	****6846*	1004844	SI	NO	

**DATOS CONVERSIÓN****RESUMEN DE UNIDADES**

<u>Cód</u>	<u>GRUPO DE PAGO</u>	<u>Sup. Dec. Admisible (ha)</u>	<u>Sup. Comprometida (ha)</u>	<u>Sup. ajustada compromiso (1) (ha)</u>	<u>% sobredec.</u>	<u>SUP. PROPUESTA (ha)</u>	<u>Importe Declarado</u>	<u>Importe Topado</u>	<u>Importe Propuesto</u>	<u>Importe tras sobredec.</u>
	AGRICULTURA - SIN SUPERFICIE DETERMINADA	0,00		0,00	0,00	0,00	0,00	0,00	0,00	0,00
<b>TOTAL</b>		0,00		0,00		0,00	0,00	0,00	0,00	0,00

**APLICACIÓN DE REDUCCIONES Y SANCIONES**

<u>AGRICULTURA</u>	<u>Importe Calculado</u>	<u>Importe prereduc.</u>	<u>Admisibilidad y compromisos</u>	<u>Presentación tardía</u>	<u>Omisión declaración</u>	<u>Condicionabilidad</u>	<u>PROPUESTO</u>	<u>IMPORTE ( Euros )</u>		
								<u>FEADER (Eje 2)</u>	<u>MAPA</u>	<u>CAGPDS</u>
	0,00	0,00	0,00	0,00	0,00	0,00	0,00	0,00	0,00	0,00
<b>TOTAL</b>							0,00	0,00	0,00	0,00

**DATOS AGRICULTURA****RESUMEN DE UNIDADES**

<u>Cód</u>	<u>GRUPO DE PAGO</u>	<u>Sup. Dec. Admisible (ha)</u>	<u>Sup. Comprometida (ha)</u>	<u>Sup. ajustada compromiso (1) (ha)</u>	<u>% sobredec.</u>	<u>SUP. PROPUESTA (ha)</u>	<u>Importe Declarado</u>	<u>Importe Topado</u>	<u>Importe Propuesto</u>	<u>Importe tras sobredec.</u>
	AGRICULTURA - SIN SUPERFICIE DETERMINADA	0,00		0,00	0,00	0,00	0,00	0,00	0,00	0,00
<b>TOTAL</b>		0,00		0,00		0,00	0,00	0,00	0,00	0,00

**RESUMEN DE PAGOS**

<u>Propuesto</u>	<u>PROPUESTO</u>	<u>IMPORTE ( Euros )</u>		
		<u>FEADER (Eje 2)</u>	<u>MAPA</u>	<u>CAGPDS</u>
	0,00	0,00	0,00	0,00

**APLICACIÓN DE REDUCCIONES Y SANCIONES**

<u>Importe Calculado</u>	<u>Importe prereduc.</u>	<u>Admisibilidad y compromisos</u>	<u>Presentación tardía</u>	<u>Omisión declaración</u>	<u>Condicionabilidad</u>	<u>PROPUESTO</u>	<u>IMPORTE ( Euros )</u>			
							<u>FEADER (Eje 2)</u>	<u>MAPA</u>	<u>CAGPDS</u>	
0,00	0,00	0,00	0,00	0,00	0,00	0,00	0,00	0,00	0,00	
<b>TOTAL</b>							0,00	0,00	0,00	0,00

**INCIDENCIAS****INCIDENCIA DESCRIPCIÓN**

- 85007 Cultivo, variedad, regimen y/o uso del recinto SIGPAC no compatible con la operación (anexo IV.I, Orden 26 mayo 2015)  
 Ref:1700000002588382 Recinto:41-081-024-00008-001 Cultivo:206008 NARANJO-SALUSTIANA Secano Uso SIGPAC:CI  
 Ref:1700000002588375 Recinto:41-081-024-00009-001 Cultivo:206001 NARANJO-LANE LATE Secano Uso SIGPAC:CI  
 Ref:1700000002588336 Recinto:41-081-024-00016-001 Cultivo:206003 NARANJO-NAVELATE Secano Uso SIGPAC:CI  
 Ref:1700000002588381 Recinto:41-081-024-00017-001 Cultivo:206003 NARANJO-NAVELATE Secano Uso SIGPAC:CI
- 85031 Solicita recinto que no está comprometido para la operación.  
 Ref:1700000002588382 Recinto:41-081-024-00008-001 Cultivo:206008 NARANJO-SALUSTIANA Secano  
 Ref:1700000002588375 Recinto:41-081-024-00009-001 Cultivo:206001 NARANJO-LANE LATE Secano  
 Ref:1700000002588336 Recinto:41-081-024-00016-001 Cultivo:206003 NARANJO-NAVELATE Secano  
 Ref:1700000002588381 Recinto:41-081-024-00017-001 Cultivo:206003 NARANJO-NAVELATE Secano
- 86103 Expediente sin compromisos vigentes.



<u>APELLIDOS Y NOMBRE / RAZÓN SOCIAL</u>	<u>NIF</u>	<u>EXPEDIENTE</u>	<u>SOLICITA AGRICULT. (3)</u>	<u>SOLICITA GANADER. (4)</u>	<u>ANUALIDAD DE PAGO</u>
MARTIN ALCALDE BEATRIZ	****0439*	1255304	NO	SI	6ª

**DATOS CONVERSIÓN****IMPORTE POR ANUALIDAD**

	<u>2015</u>	<u>2016</u>	<u>2017</u>	<u>2018</u>	<u>2019</u>	<u>2020</u>	<u>2021</u>
<b>IMPORTE MÁXIMO SUBVENCIONABLE</b>	0,00 €	0,00 €	0,00 €	0,00 €	0,00 €	7.177,45 €	0,01 €
<b>IMPORTE MEDIO DE TRANSFERENCIA (€/ha)</b>	0,00 €	0,00 €	0,00 €	0,00 €	0,00 €	75,07 €	75,07 €

**RESUMEN DE UNIDADES**

<u>Cód</u>	<u>GRUPO DE PAGO</u>	<u>Sup. Dec. Admisible (ha)</u>	<u>Sup. Comprometida (ha)</u>	<u>Sup. ajustada compromiso (1) (ha)</u>	<u>% sobredec.</u>	<u>SUP. PROPUESTA (ha)</u>	<u>Importe Declarado</u>	<u>Importe Topado</u>	<u>Importe Propuesto</u>	<u>Importe tras sobredec.</u>
	GANADERÍA - SIN SUPERFICIE DETERMINADA	0,00		0,00	0,00	0,00	0,00	0,00	0,00	0,00
	<b>TOTAL</b>	0,00	95,61	0,00		0,00	0,00	0,00	0,00	0,00

**APLICACIÓN DE REDUCCIONES Y SANCIONES**

	<u>Importe Calculado</u>	<u>Importe prereduc.</u>	<u>Admisibilidad y compromisos</u>	<u>Presentación tardía</u>	<u>Omisión declaración</u>	<u>Condicionabilidad</u>	<u>IMPORTE ( Euros )</u>				
							<u>PROPUESTO</u>	<u>FEADER (Eje 2)</u>	<u>MAPA</u>	<u>CAGPDS</u>	
GANADERÍA	0,00	0,00	1,00	0,00	0,00	0,00	0,00	0,00	0,00	0,00	
							<b>TOTAL</b>	0,00	0,00	0,00	0,00

**DATOS GANADERÍA****RESUMEN DE UNIDADES**

<u>Cód</u>	<u>GRUPO DE PAGO</u>	<u>Sup. Dec. Admisible (ha)</u>	<u>Sup. Comprometida (ha)</u>	<u>Sup. ajustada compromiso (1) (ha)</u>	<u>% sobredec.</u>	<u>SUP. PROPUESTA (ha)</u>	<u>Importe Declarado</u>	<u>Importe Topado</u>	<u>Importe Propuesto</u>	<u>Importe tras sobredec.</u>
	GANADERÍA - SIN SUPERFICIE DETERMINADA	0,00		0,00	0,00	0,00	0,00	0,00	0,00	0,00
	<b>TOTAL</b>	0,00	95,61	0,00		0,00	0,00	0,00	0,00	0,00

**RESUMEN DE PAGOS**

<u>IMPORTE ( Euros )</u>				
	<u>PROPUESTO</u>	<u>FEADER (Eje 2)</u>	<u>MAPA</u>	<u>CAGPDS</u>
Propuesto	0,00	0,00	0,00	0,00

**APLICACIÓN DE REDUCCIONES Y SANCIONES**

	<u>Importe Calculado</u>	<u>Importe prereduc.</u>	<u>Admisibilidad y compromisos</u>	<u>Presentación tardía</u>	<u>Omisión declaración</u>	<u>Condicionabilidad</u>	<u>IMPORTE ( Euros )</u>				
							<u>PROPUESTO</u>	<u>FEADER (Eje 2)</u>	<u>MAPA</u>	<u>CAGPDS</u>	
	0,00	0,00	100,00	0,00	0,00	0,00	0,00	0,00	0,00	0,00	
							<b>TOTAL</b>	0,00	0,00	0,00	0,00



**Datos considerados para el Cálculo de la Carga Ganadera mínima y máxima del expediente**

<u>Explotación</u>	<u>Especie</u>	<u>Inscrito en Sipea y Admisible</u>	<u>Censo Medio Animales</u>	<u>Ugm Calculada para CG Mínima</u>	<u>Ugm Calculada para CG Máxima</u>
ES410020000059	CAPRINA	NO	23,52	0,00	3,53
ES410020000059	OVINA	NO	138,83	0,00	20,82
ES410020000059	PORCINO	NO	122,09	0,00	39,16
ES410020000507	OVINA	NO	186,19	0,00	27,93
ES410020000507	PORCINO	NO	26,37	0,00	7,91
				0,00	99,35

Superficie determinada para Cálculo Carga Ganadera Mínima: 0,00 ha

Superficie determinada para Cálculo Carga Ganadera Máxima: 96,31 ha

Carga Ganadera Mínima Expediente: 0,00 ugm/ha

Carga Ganadera Máxima Expediente: 1,03 ugm/ha

Los importes del Grupo de Pago de pastos de este expediente han sido ajustados por no llegar a la carga ganadera mínima de 0,3

**Recintos Determinados para el Cálculo de Garga Ganadera Máxima**

<u>REF.</u>	<u>REFERENCIA SIGPAC</u>	<u>CULTIVO</u>	<u>DESCRIPCIÓN CULTIVO</u>	<u>S/R</u>	<u>SUP. PROPUESTA (ha)</u>
1700000005309981	41-002-047-00008-00003	66000	PASTO ARBOLADO DE 5 O MAS AÑOS-SIN VARIEDAD	S	32,53
1700000005309982	41-002-047-00009-00012	63000	PASTOS DE MENOS DE 5 AÑOS-SIN VARIEDAD	S	0,23
1700000005309983	41-002-047-00060-00001	66000	PASTO ARBOLADO DE 5 O MAS AÑOS-SIN VARIEDAD	S	29,25
1700000005309984	41-002-047-00009-00004	66000	PASTO ARBOLADO DE 5 O MAS AÑOS-SIN VARIEDAD	S	32,56
1700000005309985	41-002-047-00009-00011	64000	PASTIZAL DE 5 O MAS AÑOS-SIN VARIEDAD	S	1,74

**Incidencias de carga ganadera****INCIDENCIA DESCRIPCIÓN**

85042 No inscrito en un organismo de control y certificación ecológico (artículo 5-1 e), Orden 26 mayo 2015)

Explotación:ES410020000059 Especie:CAPRINA

Explotación:ES410020000059 Especie:OVINA

Explotación:ES410020000059 Especie:PORCINO

Explotación:ES410020000507 Especie:PORCINO

Explotación:ES410020000507 Especie:OVINA

**DETALLE DE REDUCCIONES Y SANCIONES POR INCUMPLIMIENTOS DE ADMISIBILIDAD Y COMPROMISOS**

<u>Tipo</u>	<u>Compromiso</u>	<u>Sup. Calculada</u>	<u>Sup. Incumpli.</u>	<u>Factor Alcance (2)</u>	<u>Coef. Línea Base</u>	<u>Coef. Acumulación</u>	<u>Coef. Reiteración</u>	<u>Importe Ayuda</u>	<u>Factor Sanción</u>	<u>Importe Sanción</u>	<u>Aplicado</u>
B1	La carga ganadera del expediente no alcanza el umbral comprometido (requisito anexo 1, Orden 26 mayo 2015)	0,50	0,50	1,00	1,00	1,00	1,00	0,00 €	1,00	0,00 €	SI

**INCIDENCIAS****INCIDENCIA DESCRIPCIÓN**

85000 No inscrito en un organismo de control y certificación ecológico (artículo 5-1 c), Orden 26 mayo 2015)

85001 El recinto declarado no cumple con las normas de producción ecológica (artículo 5-1 e), Orden 26 mayo 2015)

Ref:1700000005309981 Recinto:41-002-047-00008-003 Cultivo:66000 PASTO ARBOLADO DE 5 O MAS AÑOS-SIN VARIEDAD Secano

Ref:1700000005309984 Recinto:41-002-047-00009-004 Cultivo:66000 PASTO ARBOLADO DE 5 O MAS AÑOS-SIN VARIEDAD Secano

Ref:1700000005309985 Recinto:41-002-047-00009-011 Cultivo:64000 PASTIZAL DE 5 O MAS AÑOS-SIN VARIEDAD Secano

Ref:1700000005309982 Recinto:41-002-047-00009-012 Cultivo:63000 PASTOS DE MENOS DE 5 AÑOS-SIN VARIEDAD Secano

Ref:1700000005309983 Recinto:41-002-047-00060-001 Cultivo:66000 PASTO ARBOLADO DE 5 O MAS AÑOS-SIN VARIEDAD Secano

85013 Superficie resuelta para el grupo de pago menor que la mínima requerida (requisito anexo 1, Orden 26 mayo 2015)

Sup. Resuelta:0 Grupo de Pago:PASTOS ASOCIADOS A GANADERÍA ECOLÓGICA

85017 La carga ganadera del expediente no alcanza el umbral comprometido (requisito anexo 1, Orden 26 mayo 2015)

Carga Ganadera Min.:0 Superficie:0 UGMs:0

85018 Expediente sin grupos de pago válidos

85030 Expediente que no renueva el 80% del número de unidades comprometidas.

Sup. Determinada:0 Sup. Máx. Comprometida:95,61

85041 Expediente sin grupos de pago válidos en agricultura y ganadería.

85042 No inscrito en un organismo de control y certificación ecológico (artículo 5-1 e), Orden 26 mayo 2015)

Explotación:ES410020000059 Especie:OVINA

(1) Superficie declarada admisible ajustada con la superficie comprometida.

(2) Factor de penalización valorando el alcance para el tipo de compromiso.

(3) Solicita agricultura y tiene compromisos vigentes.

(4) Solicita ganadería y tiene compromisos vigentes.

Explotación:ES41002000059 Especie:CAPRINA

Explotación:ES41002000059 Especie:PORCINO

Explotación:ES41002000057 Especie:OVINA

Explotación:ES41002000057 Especie:PORCINO



<u>APELLIDOS Y NOMBRE / RAZÓN SOCIAL</u>	<u>NIF</u>	<u>EXPEDIENTE</u>	<u>SOLICITA AGRICULT. (3)</u>	<u>SOLICITA GANADER. (4)</u>	<u>ANUALIDAD DE PAGO</u>
PIMENTA RODRIGUEZ CESAR	****6609*	1218777	SI	NO	

**DATOS CONVERSIÓN****RESUMEN DE UNIDADES**

<u>Cód</u>	<u>GRUPO DE PAGO</u>	<u>Sup. Dec. Admisible (ha)</u>	<u>Sup. Comprometida (ha)</u>	<u>Sup. ajustada compromiso (1) (ha)</u>	<u>% sobredec.</u>	<u>SUP. PROPUESTA (ha)</u>	<u>Importe Declarado</u>	<u>Importe Topado</u>	<u>Importe Propuesto</u>	<u>Importe tras sobredec.</u>
	AGRICULTURA - SIN SUPERFICIE DETERMINADA	0,00		0,00	0,00	0,00	0,00	0,00	0,00	0,00
	<b>TOTAL</b>	0,00		0,00		0,00	0,00	0,00	0,00	0,00

**APLICACIÓN DE REDUCCIONES Y SANCIONES**

<u>AGRICULTURA</u>	<u>Importe Calculado</u>	<u>Importe prereduc.</u>	<u>Admisibilidad y compromisos</u>	<u>Presentación tardía</u>	<u>Omisión declaración</u>	<u>Condicionabilidad</u>	<u>PROPUESTO</u>	<u>IMPORTE ( Euros )</u>		
								<u>FEADER (Eje 2)</u>	<u>MAPA</u>	<u>CAGPDS</u>
	0,00	0,00	0,00	0,00	0,00	0,00	0,00	0,00	0,00	0,00
							<b>TOTAL</b>	0,00	0,00	0,00

**DATOS AGRICULTURA****RESUMEN DE UNIDADES**

<u>Cód</u>	<u>GRUPO DE PAGO</u>	<u>Sup. Dec. Admisible (ha)</u>	<u>Sup. Comprometida (ha)</u>	<u>Sup. ajustada compromiso (1) (ha)</u>	<u>% sobredec.</u>	<u>SUP. PROPUESTA (ha)</u>	<u>Importe Declarado</u>	<u>Importe Topado</u>	<u>Importe Propuesto</u>	<u>Importe tras sobredec.</u>
	AGRICULTURA - SIN SUPERFICIE DETERMINADA	0,00		0,00	0,00	0,00	0,00	0,00	0,00	0,00
	<b>TOTAL</b>	0,00		0,00		0,00	0,00	0,00	0,00	0,00

**RESUMEN DE PAGOS**

<u>Propuesto</u>	<u>PROPUESTO</u>	<u>IMPORTE ( Euros )</u>		
		<u>FEADER (Eje 2)</u>	<u>MAPA</u>	<u>CAGPDS</u>
	0,00	0,00	0,00	0,00

**APLICACIÓN DE REDUCCIONES Y SANCIONES**

<u>Importe Calculado</u>	<u>Importe prereduc.</u>	<u>Admisibilidad y compromisos</u>	<u>Presentación tardía</u>	<u>Omisión declaración</u>	<u>Condicionabilidad</u>	<u>PROPUESTO</u>	<u>IMPORTE ( Euros )</u>			
							<u>FEADER (Eje 2)</u>	<u>MAPA</u>	<u>CAGPDS</u>	
0,00	0,00	0,00	0,00	0,00	0,00	0,00	0,00	0,00	0,00	
						<b>TOTAL</b>	0,00	0,00	0,00	0,00

**INCIDENCIAS****INCIDENCIA DESCRIPCIÓN**

- 64 La cuenta bancaria declarada no existe para el CIF/NIF del solicitante en la relación de cuentas bancarias válidas según el O.P.
- 75024 La cuenta corriente declarada no se encuentra en el sistema GIRO, se realiza el pago a la cuenta principal designada en GIRO.
- 85000 No inscrito en un organismo de control y certificación ecológico (artículo 5-1 c), Orden 26 mayo 2015)
- 85001 El recinto declarado no cumple con las normas de producción ecológica (artículo 5-1 e), Orden 26 mayo 2015)  
Ref:1700000007076608 Recinto:41-033-035-00103-011 Cultivo:8000 AVENA-SIN VARIEDAD Regadío
- 85031 Solicita recinto que no está comprometido para la operación.  
Ref:1700000007076608 Recinto:41-033-035-00103-011 Cultivo:8000 AVENA-SIN VARIEDAD Regadío
- 86103 Expediente sin compromisos vigentes.



<u>APELLIDOS Y NOMBRE / RAZÓN SOCIAL</u>	<u>NIF</u>	<u>EXPEDIENTE</u>	<u>SOLICITA AGRICULT. (3)</u>	<u>SOLICITA GANADER. (4)</u>	<u>ANUALIDAD DE PAGO</u>
TORO Y ARTE VICTOR, S.L.	****3737*	1110746	NO	SI	

**DATOS CONVERSIÓN****RESUMEN DE UNIDADES**

<u>Cód</u>	<u>GRUPO DE PAGO</u>	<u>Sup. Dec. Admisible (ha)</u>	<u>Sup. Comprometida (ha)</u>	<u>Sup. ajustada compromiso (1) (ha)</u>	<u>% sobredec.</u>	<u>SUP. PROPUESTA (ha)</u>	<u>Importe Declarado</u>	<u>Importe Topado</u>	<u>Importe Propuesto</u>	<u>Importe tras sobredec.</u>
	GANADERÍA - SIN SUPERFICIE DETERMINADA	0,00		0,00	0,00	0,00	0,00	0,00	0,00	0,00
	<b>TOTAL</b>	0,00		0,00		0,00	0,00	0,00	0,00	0,00

**APLICACIÓN DE REDUCCIONES Y SANCIONES**

<u>GANADERÍA</u>	<u>Importe Calculado</u>	<u>Importe prereduc.</u>	<u>Admisibilidad y compromisos</u>	<u>Presentación tardía</u>	<u>Omisión declaración</u>	<u>Condicionabilidad</u>	<u>PROPUESTO</u>	<u>IMPORTE ( Euros )</u>		
								<u>FEADER (Eje 2)</u>	<u>MAPA</u>	<u>CAGPDS</u>
	0,00	0,00	0,00	0,00	0,00	0,00	0,00	0,00	0,00	0,00
							<b>TOTAL</b>	0,00	0,00	0,00

**DATOS GANADERÍA****RESUMEN DE UNIDADES**

<u>Cód</u>	<u>GRUPO DE PAGO</u>	<u>Sup. Dec. Admisible (ha)</u>	<u>Sup. Comprometida (ha)</u>	<u>Sup. ajustada compromiso (1) (ha)</u>	<u>% sobredec.</u>	<u>SUP. PROPUESTA (ha)</u>	<u>Importe Declarado</u>	<u>Importe Topado</u>	<u>Importe Propuesto</u>	<u>Importe tras sobredec.</u>
	GANADERÍA - SIN SUPERFICIE DETERMINADA	0,00		0,00	0,00	0,00	0,00	0,00	0,00	0,00
	<b>TOTAL</b>	0,00		0,00		0,00	0,00	0,00	0,00	0,00

**RESUMEN DE PAGOS**

<u>Propuesto</u>	<u>PROPUESTO</u>	<u>IMPORTE ( Euros )</u>		
		<u>FEADER (Eje 2)</u>	<u>MAPA</u>	<u>CAGPDS</u>
	0,00	0,00	0,00	0,00

**APLICACIÓN DE REDUCCIONES Y SANCIONES**

<u>Importe Calculado</u>	<u>Importe prereduc.</u>	<u>Admisibilidad y compromisos</u>	<u>Presentación tardía</u>	<u>Omisión declaración</u>	<u>Condicionabilidad</u>	<u>PROPUESTO</u>	<u>IMPORTE ( Euros )</u>			
							<u>FEADER (Eje 2)</u>	<u>MAPA</u>	<u>CAGPDS</u>	
0,00	0,00	0,00	0,00	0,00	0,00	0,00	0,00	0,00	0,00	
						<b>TOTAL</b>	0,00	0,00	0,00	0,00

**Datos considerados para el Cálculo de la Carga Ganadera mínima y máxima del expediente**

<b>Superficie determinada para Cálculo Carga Ganadera Mínima:</b>	0,00 ha
<b>Superficie determinada para Cálculo Carga Ganadera Máxima:</b>	0,00 ha
<b>Carga Ganadera Mínima Expediente:</b>	0,00 ugm/ha
<b>Carga Ganadera Máxima Expediente:</b>	0,00 ugm/ha

Los importes del Grupo de Pago de pastos de este expediente han sido ajustados por no llegar a la carga ganadera mínima de 0,3

**Incidencias de carga ganadera****INCIDENCIA DESCRIPCIÓN**

85042 No inscrito en un organismo de control y certificación ecológico (artículo 5-1 e), Orden 26 mayo 2015)  
Explotación:ES41049000059 Especie:BOVINA



**INCIDENCIAS****INCIDENCIA DESCRIPCIÓN**

85000	No inscrito en un organismo de control y certificación ecológico (artículo 5-1 c), Orden 26 mayo 2015)
85001	El recinto declarado no cumple con las normas de producción ecológica (artículo 5-1 e), Orden 26 mayo 2015) Ref:1700000002970570 Recinto:41-049-001-00012-001 Cultivo:62000 PASTOS PERMANENTES DE 5 O MAS AÑOS-SIN VARIEDAD Secano Ref:1700000002970568 Recinto:41-049-001-00012-002 Cultivo:62000 PASTOS PERMANENTES DE 5 O MAS AÑOS-SIN VARIEDAD Secano Ref:1700000002970564 Recinto:41-049-001-00026-001 Cultivo:62000 PASTOS PERMANENTES DE 5 O MAS AÑOS-SIN VARIEDAD Secano Ref:1700000002970559 Recinto:41-049-001-00026-005 Cultivo:62000 PASTOS PERMANENTES DE 5 O MAS AÑOS-SIN VARIEDAD Secano Ref:1700000002970560 Recinto:41-049-002-00014-003 Cultivo:62000 PASTOS PERMANENTES DE 5 O MAS AÑOS-SIN VARIEDAD Secano Ref:1700000002970561 Recinto:41-049-002-00014-004 Cultivo:62000 PASTOS PERMANENTES DE 5 O MAS AÑOS-SIN VARIEDAD Secano Ref:1700000002970562 Recinto:41-049-002-00014-008 Cultivo:62000 PASTOS PERMANENTES DE 5 O MAS AÑOS-SIN VARIEDAD Secano
85031	Solicita recinto que no está comprometido para la operación. Ref:1700000002970570 Recinto:41-049-001-00012-001 Cultivo:62000 PASTOS PERMANENTES DE 5 O MAS AÑOS-SIN VARIEDAD Secano Ref:1700000002970568 Recinto:41-049-001-00012-002 Cultivo:62000 PASTOS PERMANENTES DE 5 O MAS AÑOS-SIN VARIEDAD Secano Ref:1700000002970564 Recinto:41-049-001-00026-001 Cultivo:62000 PASTOS PERMANENTES DE 5 O MAS AÑOS-SIN VARIEDAD Secano Ref:1700000002970559 Recinto:41-049-001-00026-005 Cultivo:62000 PASTOS PERMANENTES DE 5 O MAS AÑOS-SIN VARIEDAD Secano Ref:1700000002970560 Recinto:41-049-002-00014-003 Cultivo:62000 PASTOS PERMANENTES DE 5 O MAS AÑOS-SIN VARIEDAD Secano Ref:1700000002970561 Recinto:41-049-002-00014-004 Cultivo:62000 PASTOS PERMANENTES DE 5 O MAS AÑOS-SIN VARIEDAD Secano Ref:1700000002970562 Recinto:41-049-002-00014-008 Cultivo:62000 PASTOS PERMANENTES DE 5 O MAS AÑOS-SIN VARIEDAD Secano
85042	No inscrito en un organismo de control y certificación ecológico (artículo 5-1 e), Orden 26 mayo 2015) Explotación:ES410490000059 Especie:BOVINA
86103	Expediente sin compromisos vigentes.



<u>APELLIDOS Y NOMBRE / RAZÓN SOCIAL</u>	<u>NIF</u>	<u>EXPEDIENTE</u>	<u>SOLICITA AGRICULT. (3)</u>	<u>SOLICITA GANADER. (4)</u>	<u>ANUALIDAD DE PAGO</u>
TORRES MARTIN FRANCISCO JAVIER	****5417*	1189355	NO	SI	

**DATOS CONVERSIÓN****RESUMEN DE UNIDADES**

<u>Cód</u>	<u>GRUPO DE PAGO</u>	<u>Sup. Dec. Admisible (ha)</u>	<u>Sup. Comprometida (ha)</u>	<u>Sup. ajustada compromiso (1) (ha)</u>	<u>% sobredec.</u>	<u>SUP. PROPUESTA (ha)</u>	<u>Importe Declarado</u>	<u>Importe Topado</u>	<u>Importe Propuesto</u>	<u>Importe tras sobredec.</u>
	GANADERÍA - SIN SUPERFICIE DETERMINADA	0,00		0,00	0,00	0,00	0,00	0,00	0,00	0,00
	<b>TOTAL</b>	0,00		0,00		0,00	0,00	0,00	0,00	0,00

**APLICACIÓN DE REDUCCIONES Y SANCIONES**

<u>GANADERÍA</u>	<u>Importe Calculado</u>	<u>Importe prereduc.</u>	<u>Admisibilidad y compromisos</u>	<u>Presentación tardía</u>	<u>Omisión declaración</u>	<u>Condicionabilidad</u>	<u>PROPUESTO</u>	<u>IMPORTE ( Euros )</u>		
								<u>FEADER (Eje 2)</u>	<u>MAPA</u>	<u>CAGPDS</u>
	0,00	0,00	0,00	0,00	0,00	0,00	0,00	0,00	0,00	0,00
							<b>TOTAL</b>	0,00	0,00	0,00

**DATOS GANADERÍA****RESUMEN DE UNIDADES**

<u>Cód</u>	<u>GRUPO DE PAGO</u>	<u>Sup. Dec. Admisible (ha)</u>	<u>Sup. Comprometida (ha)</u>	<u>Sup. ajustada compromiso (1) (ha)</u>	<u>% sobredec.</u>	<u>SUP. PROPUESTA (ha)</u>	<u>Importe Declarado</u>	<u>Importe Topado</u>	<u>Importe Propuesto</u>	<u>Importe tras sobredec.</u>
	GANADERÍA - SIN SUPERFICIE DETERMINADA	0,00		0,00	0,00	0,00	0,00	0,00	0,00	0,00
	<b>TOTAL</b>	0,00		0,00		0,00	0,00	0,00	0,00	0,00

**RESUMEN DE PAGOS**

<u>Propuesto</u>	<u>PROPUESTO</u>	<u>IMPORTE ( Euros )</u>		
		<u>FEADER (Eje 2)</u>	<u>MAPA</u>	<u>CAGPDS</u>
	0,00	0,00	0,00	0,00

**APLICACIÓN DE REDUCCIONES Y SANCIONES**

<u>Importe Calculado</u>	<u>Importe prereduc.</u>	<u>Admisibilidad y compromisos</u>	<u>Presentación tardía</u>	<u>Omisión declaración</u>	<u>Condicionabilidad</u>	<u>PROPUESTO</u>	<u>IMPORTE ( Euros )</u>			
							<u>FEADER (Eje 2)</u>	<u>MAPA</u>	<u>CAGPDS</u>	
0,00	0,00	0,00	0,00	0,00	0,00	0,00	0,00	0,00	0,00	
						<b>TOTAL</b>	0,00	0,00	0,00	0,00

**Datos considerados para el Cálculo de la Carga Ganadera mínima y máxima del expediente**

<b>Superficie determinada para Cálculo Carga Ganadera Mínima:</b>	0,00 ha
<b>Superficie determinada para Cálculo Carga Ganadera Máxima:</b>	0,00 ha
<b>Carga Ganadera Mínima Expediente:</b>	0,00 ugm/ha
<b>Carga Ganadera Máxima Expediente:</b>	0,00 ugm/ha

Los importes del Grupo de Pago de pastos de este expediente han sido ajustados por no llegar a la carga ganadera mínima de 0,3

**Incidencias de carga ganadera****INCIDENCIA DESCRIPCIÓN**

85042 No inscrito en un organismo de control y certificación ecológico (artículo 5-1 e), Orden 26 mayo 2015)  
 Explotación:ES410580000501 Especie:CABALLAR  
 Explotación:ES410770000262 Especie:CAPRINA





**INCIDENCIAS****INCIDENCIA DESCRIPCIÓN**

- 85031 Solicita recinto que no está comprometido para la operación.  
 Ref:1700000006782596 Recinto:41-077-014-00003-002 Cultivo:62000 PASTOS PERMANENTES DE 5 O MAS AÑOS-SIN VARIEDAD Secano  
 Ref:1700000006782597 Recinto:41-077-014-00004-003 Cultivo:62000 PASTOS PERMANENTES DE 5 O MAS AÑOS-SIN VARIEDAD Secano  
 Ref:1700000006782599 Recinto:41-077-014-00005-002 Cultivo:62000 PASTOS PERMANENTES DE 5 O MAS AÑOS-SIN VARIEDAD Secano  
 Ref:1700000006782598 Recinto:41-077-014-00006-001 Cultivo:62000 PASTOS PERMANENTES DE 5 O MAS AÑOS-SIN VARIEDAD Secano  
 Ref:1700000006782607 Recinto:41-077-014-00007-001 Cultivo:62000 PASTOS PERMANENTES DE 5 O MAS AÑOS-SIN VARIEDAD Secano  
 Ref:1700000006782600 Recinto:41-077-014-00008-001 Cultivo:62000 PASTOS PERMANENTES DE 5 O MAS AÑOS-SIN VARIEDAD Secano  
 Ref:1700000006782601 Recinto:41-077-014-00009-001 Cultivo:62000 PASTOS PERMANENTES DE 5 O MAS AÑOS-SIN VARIEDAD Secano  
 Ref:1700000006782617 Recinto:41-077-014-00010-001 Cultivo:62000 PASTOS PERMANENTES DE 5 O MAS AÑOS-SIN VARIEDAD Secano  
 Ref:1700000006782610 Recinto:41-077-014-00011-001 Cultivo:62000 PASTOS PERMANENTES DE 5 O MAS AÑOS-SIN VARIEDAD Secano  
 Ref:-139891 Recinto:41-077-014-00013-003 Cultivo:62000 PASTOS PERMANENTES DE 5 O MAS AÑOS-SIN VARIEDAD Secano  
 Ref:-575110 Recinto:41-077-014-00013-005 Cultivo:62000 PASTOS PERMANENTES DE 5 O MAS AÑOS-SIN VARIEDAD Secano  
 Ref:1700000006782629 Recinto:41-077-014-00014-001 Cultivo:62000 PASTOS PERMANENTES DE 5 O MAS AÑOS-SIN VARIEDAD Secano  
 Ref:1700000006782613 Recinto:41-077-014-00014-002 Cultivo:62000 PASTOS PERMANENTES DE 5 O MAS AÑOS-SIN VARIEDAD Secano  
 Ref:1700000006782630 Recinto:41-077-051-00039-001 Cultivo:62000 PASTOS PERMANENTES DE 5 O MAS AÑOS-SIN VARIEDAD Secano  
 Ref:1700000006782620 Recinto:41-077-051-00040-001 Cultivo:62000 PASTOS PERMANENTES DE 5 O MAS AÑOS-SIN VARIEDAD Secano  
 Ref:1700000006782622 Recinto:41-077-051-00041-001 Cultivo:62000 PASTOS PERMANENTES DE 5 O MAS AÑOS-SIN VARIEDAD Secano  
 Ref:1700000006782623 Recinto:41-077-051-00043-001 Cultivo:62000 PASTOS PERMANENTES DE 5 O MAS AÑOS-SIN VARIEDAD Secano  
 Ref:-139892 Recinto:41-077-051-00043-003 Cultivo:62000 PASTOS PERMANENTES DE 5 O MAS AÑOS-SIN VARIEDAD Secano  
 Ref:-139893 Recinto:41-077-051-00043-004 Cultivo:62000 PASTOS PERMANENTES DE 5 O MAS AÑOS-SIN VARIEDAD Secano  
 Ref:1700000006782624 Recinto:41-077-051-00044-002 Cultivo:62000 PASTOS PERMANENTES DE 5 O MAS AÑOS-SIN VARIEDAD Secano  
 Ref:-139894 Recinto:41-077-051-00044-004 Cultivo:62000 PASTOS PERMANENTES DE 5 O MAS AÑOS-SIN VARIEDAD Secano  
 Ref:1700000006782625 Recinto:41-077-051-00045-001 Cultivo:62000 PASTOS PERMANENTES DE 5 O MAS AÑOS-SIN VARIEDAD Secano  
 Ref:1700000006782614 Recinto:41-077-051-00046-001 Cultivo:62000 PASTOS PERMANENTES DE 5 O MAS AÑOS-SIN VARIEDAD Secano  
 Ref:1700000006782621 Recinto:41-077-051-00047-001 Cultivo:62000 PASTOS PERMANENTES DE 5 O MAS AÑOS-SIN VARIEDAD Secano  
 Ref:1700000006782627 Recinto:41-077-051-00048-001 Cultivo:62000 PASTOS PERMANENTES DE 5 O MAS AÑOS-SIN VARIEDAD Secano  
 Ref:1700000006782626 Recinto:41-077-051-00049-002 Cultivo:62000 PASTOS PERMANENTES DE 5 O MAS AÑOS-SIN VARIEDAD Secano
- 85042 No inscrito en un organismo de control y certificación ecológico (artículo 5-1 e), Orden 26 mayo 2015)  
 Explotación:ES410580000501 Especie:CABALLAR  
 Explotación:ES410770000262 Especie:CAPRINA
- 86103 Expediente sin compromisos vigentes.

Sevilla, a 08 de octubre de 2021

Jefe/a del Servicio de Ayudas de Medidas de Acompañamiento

Fdo.: Manuel Aguilar Reyes





## Operación 11.1.1. Conversión a prácticas de agricultura y ganadería ecológica

<u>INCIDENCIA</u>	<u>LITERAL DE INCIDENCIA</u>	<u>EFECTO</u>
1	Solicitud cuyo titular se encuentra entre los excluidos.(Real Decreto 1075/2014 de 19 de diciembre, art.7)	Efecto en el pago por incidencias en la solicitud
2	No existe fecha de registro de la solicitud o existe y no cumple con el formato establecido.(Real Decreto 1075/2014 de 19 de diciembre, art.95)	Efecto en el pago por incidencias en la solicitud
3	Fecha de presentación tardía (art 6 de la orden de 12 de marzo de 2015)	Aplica Reducción por presentación tardía.
4	Fecha de registro de la solicitud fuera de plazo de presentación. (Real Decreto 1075/2014 de 19 de diciembre, art.95)	Efecto en el pago por incidencias en la solicitud
22	Marca Titularidad compartida, pero su CIF/NIF no existe en el registro de Titularidad compartida.	Efecto en el pago por incidencias en la solicitud
29	Marca Titularidad compartida, pero su CIF no comienza por E.	Efecto en el pago por incidencias en la solicitud
51	No existe el CIF/NIF del solicitante o existe y no es correcto.(Real Decreto 1075/2014 de 19 de diciembre, art.92)	Efecto en el pago por incidencias en la solicitud
52	No existe nombre/razón social del solicitante en caso de entidad jurídica ó del primer apellido en caso de persona física.(Real Decreto 1075/2014 de 19 de diciembre, art.92)	Efecto en el pago por incidencias en la solicitud
60	Solicitante que no existe en la relación de cuentas bancarias válidas según el O.P.(Real Decreto 1075/2014 de 19 de diciembre)	Informativa
61	No existe código de Entidad bancaria o existe y es un valor no admitido.(Real Decreto 1075/2014 de 19 de diciembre, art.92)	Efecto en el pago por incidencias en la solicitud
62	No existe código de Sucursal bancaria o existe y es un valor no admitido.(Real Decreto 1075/2014 de 19 de diciembre, art.92)	Efecto en el pago por incidencias en la solicitud
63	No existe Dígito de control del IBAN ni Dígito de control de la cuenta ni número de Cuenta bancaria o existen y son valores no admitidos.(Real Decreto 1075/2014 de 19 de diciembre, art. 92)	Efecto en el pago por incidencias en la solicitud
64	La cuenta bancaria declarada no existe para el CIF/NIF del solicitante en la relación de cuentas bancarias válidas según el O.P.(Real Decreto 1075/2014 de 19 de diciembre)	Informativa
68	No existe NIF del representante legal o existe y no es correcto.(Real Decreto 1075/2014 de 19 de diciembre, art.92)	Efecto en el pago por incidencias en la solicitud
69	No existen nombre o apellidos del representante legal.(Real Decreto 1075/2014 de 19 de diciembre, art.92)	Efecto en el pago por incidencias en la solicitud
71	Solicitud en la que el representante legal se encuentra entre los excluidos.(Real Decreto 1075/2014 de 19 de diciembre, art.92)	Efecto en el pago por incidencias en la solicitud
201	No existe la provincia declarada en los recintos o existe y es un valor no admitido.(Real Decreto 1075/2014 de 19 de diciembre, art.92)	Recinto no admisible
205	Recinto declarado con la marca de pastos en común o recinto ficticio donde el producto declarado no corresponde a alguno de la agrupación Pastos permanentes.	Recinto no admisible
208	Misma parcela agrícola en varios recintos con diferentes códigos de productos o variedades/especies/tipos o líneas de ayuda solicitadas o sistemas de explotación.(Real Decreto 1075/2014 de 19 de diciembre, art.3)	Recinto no admisible
210	Recinto perteneciente a otra Comunidad Autónoma.(Real Decreto 1075/2014 de 19 de diciembre, art.99)	Recinto no admisible
211	No existe código de municipio declarado en el recinto o existe y es un valor no admitido para la provincia.(Real Decreto 1075/2014 de 19 de diciembre, art.92)	Recinto no admisible
212	No existe código de agregado declarado en el recinto o existe y es un valor no admitido para el municipio.(Real Decreto 1075/2014 de 19 de diciembre, art.92)	Recinto no admisible
213	No existe código de zona declarado en el recinto o existe y es un valor no admitido para el agregado.(Real Decreto 1075/2014 de 19 de diciembre, art.92)	Recinto no admisible
214	No existe código de polígono declarado en el recinto o existe y es un valor no admitido para la zona.(Real Decreto 1075/2014 de 19 de diciembre, art.92)	Recinto no admisible
215	No existe código de parcela declarado en el recinto o existe y es un valor no admitido para el polígono.(Real Decreto 1075/2014 de 19 de diciembre, art.92)	Recinto no admisible
216	No existe código de recinto declarado o existe y es un valor no admitido para la parcela.(Real Decreto 1075/2014 de 19 de diciembre, art.92)	Recinto no admisible
218	La superficie total declarada sobre un mismo recinto en el conjunto de los expedientes, no puede superar la superficie total que el SIGPAC establece para ese recinto.	Ajusta superficie
219	Superficie declarada sobre un mismo recinto, en un mismo expediente, mayor que la superficie total del recinto SIGPAC.	Ajusta superficie
224	La superficie de cruce total de productos de la agrupación Pastos permanentes sobre un mismo recinto en una misma solicitud, no puede superar la superficie total admisible de pastos.	Ajusta superficie
225	La superficie de cruce total de productos de la agrupación Pastos permanentes sobre un mismo recinto en el conjunto de las solicitudes, no puede superar la superficie total admisible de pastos	Ajusta superficie
226	Recinto abandonado según SIGPAC por el que solicita alguna ayuda.(Real Decreto 1075/2014 de 19 de diciembre, art.12)	Recinto no admisible
229	Recinto ficticio comunal declarado que no está definido como tal por la Autoridad gestora. (Real Decreto 1075/2014 de 19 de diciembre Art. 93, apdo. 3 y Anexo XIV apdo. 2	Recinto no admisible
230	Solicitante que declara un recinto ficticio comunal pero según la Autoridad gestora, su CIF/NIF no está entre los participantes de ese recinto. (Real Decreto 1075/2014 de 19 de diciembre Art. 93, apdo. 3 y Anexo XIV,apdo. 2)	Recinto no admisible
231	Recinto ficticio comunal declarado cuya superficie de cruce total supera la superficie total	Informativa

INCIDENCIA	LITERAL DE INCIDENCIA	EFECTO
	definida por la Autoridad gestora para ese recinto.(Real Decreto 1075/2014 de 19 de diciembre Art. 93, apdo. 3 y Anexo XIV, apdos. 2 y 3)	
232	Superficie de cruce en recinto ficticio comunal, mayor que superficie asignada neta resultante del reparto del ficticio comunal. (Real Decreto 1075/2014 de 19 de diciembre Art. 93, apdo. 3 y Anexo XIV, apdos. 2 y 3).	Ajusta superficie y penaliza por sobredeclaración
233	Superficie de cruce neta declarada en recinto ficticio comunal, menor que superficie asignada neta resultante del reparto del recinto ficticio comunal. (Real Decreto 1075/2014 de 19 de diciembre Art. 93, apdo. 3 y Anexo XIV, apdos. 2 y 3).	Informativa
234	Productor que no declara determinado recinto ficticio comunal en el que, según la Autoridad gestora, si participa. (Real Decreto 1075/2014 de 19 de diciembre (Real Decreto 1075/2014 de 19 de diciembre Art. 92, apdo. 4, Anexo VII, apdo. I, punto 11 y Anexo XIV, apdo. 2)	Informativa
235	Superficie de cruce en recinto que forma parte de un ficticio más su superficie según Autoridad gestora supera superficie admisible SIGPAC. (Real Decreto 1075/2014 de 19 de diciembre Art. 93, apdo. 3 y Anexo XIV, apdo. 2).	Ajusta superficie y penaliza por sobredeclaración
238	Recinto cuyo CAP declarado es mayor al CAP prevalente y no presenta alegación al SIGPAC.	Ajusta superficie
239	Recinto cuyo CAP declarado es nulo o un valor no admitido.	Recinto No admisible por tener un CAP declarado nulo o un valor no admitido
240	Régimen de tenencia nulo o con un valor no admitido.(Real Decreto 1075/2014 de 19 de diciembre, art.92)	Recinto no admisible
242	Recinto declarado que se encuentra entre los recintos no declarables.(Real Decreto 1075/2014 de 19 de diciembre)	Recinto no admisible
247	Recinto cuyo CAP declarado es menor al CAP prevalente y no presenta alegación al SIGPAC.	Informativa
252	Sistema de explotación nulo o con un valor no admitido.(Real Decreto 1075/2014 de 19 de diciembre, art.92)	Recinto no admisible
253	Recinto con valores no coherentes de superficies declarada y administrativa.(Real Decreto 1075/2014 de 19 de diciembre, art.92)	Recinto no admisible
256	Solicitud con recintos declarados en campaña anterior y no declarados en campaña actual con una reducción por omisión de superficie superior al 3%.(Real Decreto 1075/2014 de 19 de diciembre, art.92)	Se aplica el porcentaje de reducción calculado
406	Agricultor con incumplimiento de la comprobación 20/80. Real Decreto 1075/2014 ,art. 8, apdo. 1, letra a y R.1305/2013 , art. 29.1, 31.2 y 33.1 de ).	Informativa
408	Agricultor no activo por actividad excluida: código CNAE o IAE.(Real Decreto 1075/2014 ,art. 8 y de R.1305/2013 , art. 29.1, 31.2 y 33.1).	Denegación de la ayuda.
409	Productor que incumple el control previo de la actividad agraria.(R.1305/2013, art. 29.1, 31.2 y 33.1 de ).	Denegación de la ayuda.
452	Actividad agraria declarada en un recinto no compatible con el uso PA, PR o PS asignado en SIGPAC para ese recinto. (Real Decreto 1075/2014, Art. 11, apdos. 2 y 4 y Anexo IV B).	Recinto no admisible.
1643	Recinto ficticio del que forma parte un recinto real que a su vez, aparece declarado por productores individuales, sucediendo que para el recintoreal, la suma de superficie de cruce total por individuales y la indicada por Autoridades gestoras de pastos en común, supera la superficie queSIGPAC establece para ese recinto real.	Ajusta superficie y penaliza por sobredeclaración
3706	Recinto ficticio del que forma parte un recinto real que a su vez, aparece declarado por productores individuales, sucediendo que para el recintoreal, la suma de superficie declarada por individuales y la indicada por Autoridades gestoras de pastos en común, supera la superficie queSIGPAC establece para ese recinto real. ( Real Decreto 1075/2014 de 19 de diciembre Art. 92, apdo. 3, Anexo XIV apdo. 2).	Ajusta superficie y penaliza por sobredeclaración
3921	Recinto real declarado en la Solicitud Única con la marca de pastos en común que no existe en ninguna declaración gráfica de pastos comunales registrada ( Real Decreto 1075/2014 de 19 de diciembre Art. 92, apdo. 3).	Hacer cero la superficie del recinto y se aplica penalización correspondiente
3924	Recinto ficticio declarado en la Solicitud Única con la marca de pastos en común compuesto por algún recinto real cuyo identificativo presenta un solape entre Solicitud Única y Declaración de pastos. reglamentación ( Real Decreto 1075/2014 de 19 de diciembre Art. 92, apdo. 3).	Recinto minorado por exceso.
3925	Recinto ficticio declarado en la Solicitud Única con la marca de pastos en común compuesto por algún recinto real cuyo identificativo nopresenta geometría gráfica. (Real Decreto 1075/2014 de 19 de diciembre Art. 92, apdo. 3).	Recinto no admisible
3927	Recinto ficticio declarado en la Solicitud Única con la marca de pastos en común compuesto por algún recinto real cuyo identificativo aparecedeclarado en una Declaración de aparcería.(Real Decreto 1075/2014 de 19 de diciembre Art. 92, apdo. 3).	Recinto no admisible
3930	Recinto ficticio declarado en la Solicitud Única con la marca de pastos en común compuesto por algún recinto real cuyo identificativo presentaun solape entre líneas de declaración de una misma Declaración de pastos.(Real Decreto 1075/2014 de 19 de diciembre Art. 92, apdo. 3).	Recinto minorado por exceso.
3934	Recinto real declarado en la Solicitud Única con régimen de tenencia aparcería comunal cuyo identificativo presenta un solape entre SolicitudÚnica y Declaración de aparcería.(Real Decreto 1075/2014 de 19 de diciembre Art. 92, apdo. 3).	Ajusta superficie y penaliza por sobredeclaración
3936	Recinto real declarado en la Solicitud Única con régimen de tenencia aparcería comunal cuyo identificativo presenta un solape entre líneas dedeclaración de una misma Declaración de aparcería.(Real Decreto 1075/2014 de 19 de diciembre Art. 92, apdo. 3).	Recinto minorado por exceso.
3950	Recinto ficticio declarado en la Solicitud Única con la marca de pastos en común compuesto por algún recinto real cuyo identificativo presentaun solape entre Declaraciones de pastos diferentes. (Real Decreto 1075/2014 de 19 de diciembre Art. 92, apdo. 3).	Recinto minorado por exceso.
4012	Existen líneas de declaración de la solicitud que presentan solapes de superficie gráfica con líneas de declaración de otras solicitudes.	Ajusta superficie
4201	Línea de declaración de la solicitud con solape de superficie gráfica con recintos reales de pastos en común de declaraciones de pastos comunales.(Real Decreto 1075/2014, de 19 de diciembre Art. 92, apdo. 2.).	Ajusta superficie y penaliza por sobredeclaración
4251	ComunalLínea de declaración de la solicitud con solape de superficie gráfica con recintos de declaraciones de aparcerías comunales ya registradas. (Real Decreto 1075/2014, de 19 de diciembre Art. 92, apdo. 2).	Ajusta superficie y penaliza por sobredeclaración

<u>INCIDENCIA</u>	<u>LITERAL DE INCIDENCIA</u>	<u>EFECTO</u>
7106	No indica en el impreso INFO_ADICIONAL-Reverso el Organismo de Control al que pertenece. (Orden de 26 de mayo de 2015, art.18)	Sin efecto en el pago
7140	Solicitante de operación de la Medida 11 en el SOLICITA que no presenta impreso PAC.(Orden de 26 de mayo de 2015, art.18)	Efecto en el pago por incidencias en la solicitud
72003	Falta fotocopia del NIF del solicitante. (Artículo 5 de la Orden de 12 de marzo de 2015, Anexo VII del Real Decreto 1075/2014 de 19 de diciembre)	Efecto en el pago por incidencias en la solicitud
72004	Presenta fotocopia del NIF del solicitante, pero no es correcto.(Artículo 5 de la Orden de 12 de marzo de 2015, Anexo VII del Real Decreto 1075/2014 de 19 de diciembre)	Efecto en el pago por incidencias en la solicitud
72005	Solicitante que no presenta NIF del representante legal.(Artículo 5 de la Orden de 12 de marzo de 2015, Anexo VII del Real Decreto 1075/2014 de 19 de diciembre)	Efecto en el pago por incidencias en la solicitud
72006	Solicitante que presenta NIF del representante legal, y no es correcto.(Artículo 5 de la Orden de 12 de marzo de 2015, Anexo VII del Real Decreto 1075/2014 de 19 de diciembre)	Efecto en el pago por incidencias en la solicitud
72007	Solicitante que no presenta Acreditación del representante legal.(Artículo 5 de la Orden de 12 de marzo de 2015, Anexo VII del Real Decreto 1075/2014 de 19 de diciembre)	Efecto en el pago por incidencias en la solicitud
72008	Solicitante que presenta Acreditación del representante legal, y no es correcto.(Artículo 5 de la Orden de 12 de marzo de 2015, Anexo VII del Real Decreto 1075/2014 de 19 de diciembre)	Efecto en el pago por incidencias en la solicitud
72009	Solicitante que no presenta AUTORIZACION para su representación, en caso de que la solicitud la presente un tercero	Efecto en el pago por incidencias en la solicitud
72010	Solicitante que no presenta AUTORIZACION para su representación, en caso de que la solicitud la presente un tercero	Efecto en el pago por incidencias en la solicitud
75018	Solicitante dado de baja en GIRO.	Informativa
75019	Solicitante que figura como fallecido en GIRO.	Informativa
75020	Solicitante que no existe en GIRO.	Informativa
75021	Se verifica que el solicitante No autoriza para la consulta de datos de identidad a través del Sistema GIRO de la Consejería de Hacienda y Administración pública existan.	Informativa
75022	Se verifica que no autoriza a que, en caso de la devolución por la entidad financiera (retrocesión bancaria) del pago en la cuenta corriente consignada en la solicitud y que está debidamente registrada en el sistema contable GIRO de la Junta de Andalucía, se proceda al pago en cualquier otra cuenta corriente de la titularidad del solicitante vigente en dicho sistema contable.	Informativa
75024	La cuenta corriente declarada no se encuentra en el sistema GIRO, se realiza el pago a la cuenta principal designada en GIRO.	Informativa
75025	Sólo se autoriza el pago en la cuenta corriente consignada en la solicitud	Retiene Expediente Submedida
85000	No inscrito en un organismo de control y certificación ecológico (artículo 5-1 c), Orden 26 mayo 2015)	Titular no admisible
85001	El recinto declarado no cumple con las normas de producción ecológica (artículo 5-1 e), Orden 26 mayo 2015)	Reducción admisibilidad
85002	Recinto declarado que no cumple en su totalidad con las normas de producción ecológica (artículo 5-1 e), Orden 26 mayo 2015)	Reducción admisibilidad
85007	Cultivo, variedad, regimen y/o uso del recinto SIGPAC no compatible con la operación (anexo IV.I, Orden 26 mayo 2015)	Recinto no admisible
85008	Recinto incompatible por estar solicitado para otra submedida (anexo II, Orden 26 mayo 2015)	Recinto no admisible
85013	Superficie resuelta para el grupo de pago menor que la mínima requerida (requisito anexo 1, Orden 26 mayo 2015)	Reducción admisibilidad
85014	Recinto afectado por el requisito del cumplimiento de la superficie mínima para el grupo de pago (requisito anexo 1, Orden 26 mayo 2015)	Recinto no admisible
85015	La carga ganadera del expediente supera los límites establecidos (artículo 8-3, Orden 26 mayo 2015)	Efecto en el pago
85016	La carga ganadera del expediente no alcanza el umbral comprometido (requisito anexo 1, Orden 26 mayo 2015)	Efecto en el pago
85017	La carga ganadera del expediente no alcanza el umbral comprometido (requisito anexo 1, Orden 26 mayo 2015)	Efecto en el pago
85018	Expediente sin grupos de pago válidos	Titular no admisible
85023	El grupo de cultivo declarado en el recinto no coincide con el grupo de cultivo existente en el Organismo de Certificación	Recinto no admisible
85030	Expediente que no renueva el 80% del número de unidades comprometidas. (art.10.1., Orden 26 mayo 2015).	Exclusión expediente operación
85031	Solicita recinto que no está comprometido para la operación.	Recinto no admisible
85040	El solicitante se encuentra en situación de retirada de la certificación por su organismo de control (anexo I, Orden 26 mayo 2015).	Exclusión expediente operación.
85041	Expediente sin grupos de pago válidos en agricultura y ganadería.	Titular no admisible
85042	No inscrito en un organismo de control y certificación ecológico (artículo 5-1 e), Orden 26 mayo 2015)	Unidad productiva no admisible
85045	Solicita recinto que no está comprometido para la operación de conversión pero sí para mantenimiento (o viceversa).	Recinto no admisible
85047	Tercero que no tiene Explotaciones con clasificación zootécnica válida en la Tabla de Siggan	Efecto en el pago
86001	Expediente afectado por condicionalidad (art. 28 de orden de 26 de mayo de 2015)	Aplica Reducción por condicionalidad
86103	Expediente sin compromisos vigentes.(art.22.1. y 22.7. de la Orden 26 mayo 2015)	Titular no admisible
87000	Expedientes que NO facilita control de campo.	Exclusión expediente operación
87002	Expediente de Agrigan que tiene un segundo año de pago cero.	Exclusión expediente operación

Sevilla, a 08 de octubre de 2021

Jefe/a del Servicio de Ayudas de Medidas de Acompañamiento



Fdo.: Manuel Aguilar Reyes

