

HUELVA

<u>APELLIDOS Y NOMBRE / RAZÓN SOCIAL</u>	<u>NIF</u>	<u>EXPEDIENTE</u>	<u>SOLICITA AGRICULT. (3)</u>	<u>SOLICITA GANADER. (4)</u>	<u>ANUALIDAD DE PAGO</u>
ECOSENSES 2 S.L.	****1059*	1243715	SI	NO	5ª

DATOS CONVERSIÓN

IMPORTES POR ANUALIDAD

	2015	2016	2017	2018	2019	2020
IMPORTE MÁXIMO SUBVENCIONABLE	0,00 €	0,00 €	0,00 €	0,00 €	5.758,90 €	5.758,90 €
IMPORTE MEDIO DE TRANSFERENCIA (€/ha)	0,00 €	0,00 €	0,00 €	0,00 €	349,66 €	349,66 €

RESUMEN DE UNIDADES

Cód	GRUPO DE PAGO	Sup. Dec. Admisible (ha)	Sup. Comprometida (ha)	Sup. ajustada compromiso (1) (ha)	% sobredec.	SUP. PROPUESTA (ha)	Importe Declarado	Importe Topado	Importe Propuesto	Importe tras sobredec.
37	FRUTALES REGADÍO	16,47		16,47	0,00	16,47	5.758,90	5.758,90	5.758,90	5.758,90
	<b>TOTAL</b>	16,47	16,47	16,47		16,47	5.758,90	5.758,90	5.758,90	5.758,90

APLICACIÓN DE REDUCCIONES Y SANCIONES

	Importe Calculado	Importe prereduc.	Admisibilidad y compromisos	Presentación tardía	Omisión declaración	Condicionalidad	<u>IMPORTE ( Euros )</u>			
							PROPUESTO	FEADER (Eje 2)	MAPA	CAGPDS
AGRICULTURA	5.758,90	5.758,90	0,00	0,00	0,00	0,00	5.758,90	4.319,18	619,08	820,64
<b>TOTAL</b>							5.758,90	4.319,18	619,08	820,64

RECINTOS PROPUESTOS

REF.	REFERENCIA SIGPAC	CULTIVO DESCRIPCIÓN CULTIVO	S/R G.PAGO	PEND. MEDIA (%)	SUP. DEC. ADMISIBLE (ha)	SUP. COMPROM. (ha)	SUP. AJUSTADA COMPROM. (1) (ha)	SUP. CONY. SIGPAC (ha)	SUP. CERTIF. (ha)	SUP. CAMPO (ha)	SUP. CAMPO DETER. CULT. DECLARADO (ha)	SUP. DEC. REDUCIDA (ha)	SUP. PROPUESTA (ha)
1700000005947403	21-052-014-00021-00007	204019 CLEMENTINAS-ORONULES	R 37	27,09	2,08	2,08	2,08	2,08	2,08			2,08	2,08
1700000005947405	21-052-014-00021-00006	204019 CLEMENTINAS-ORONULES	R 37	28,34	14,39	14,39	14,39	14,39	14,40			14,39	14,39

DATOS AGRICULTURA

RESUMEN DE UNIDADES

Cód	GRUPO DE PAGO	Sup. Dec. Admisible (ha)	Sup. Comprometida (ha)	Sup. ajustada compromiso (1) (ha)	% sobredec.	SUP. PROPUESTA (ha)	Importe Declarado	Importe Topado	Importe Propuesto	Importe tras sobredec.
37	FRUTALES REGADÍO	16,47		16,47	0,00	16,47	5.758,90	5.758,90	5.758,90	5.758,90
	<b>TOTAL</b>	16,47	16,47	16,47		16,47	5.758,90	5.758,90	5.758,90	5.758,90

RESUMEN DE PAGOS

<u>IMPORTE ( Euros )</u>			
PROPUESTO a pagar	FEADER (Eje 2)	MAPA	CAGPDS
5.758,90	4.319,18	619,08	820,64

APLICACIÓN DE REDUCCIONES Y SANCIONES

Importe Calculado	Importe prereduc.	Admisibilidad y compromisos	Presentación tardía	Omisión declaración	Condicionalidad	<u>IMPORTE ( Euros )</u>			
						PROPUESTO	FEADER (Eje 2)	MAPA	CAGPDS
5.758,90	5.758,90	0,00	0,00	0,00	0,00	5.758,90	4.319,18	619,08	820,64
<b>TOTAL</b>						5.758,90	4.319,18	619,08	820,64

INCIDENCIAS

INCIDENCIA DESCRIPCIÓN

75022 No autoriza a que, en caso de la devolución por la entidad financiera (retrocesión bancaria) del pago en la cuenta corriente consignada en la solicitud y que está debidamente registrada en el sistema contable GIRO de la Junta de Andalucía, se proceda al pago en cualquier otra cuenta corriente de la titularidad del solicitante vigente en dicho sistema contable.

<u>APELLIDOS Y NOMBRE / RAZÓN SOCIAL</u>	<u>NIF</u>	<u>EXPEDIENTE</u>	<u>SOLICITA AGRICULT. (3)</u>	<u>SOLICITA GANADER. (4)</u>	<u>ANUALIDAD DE PAGO</u>
HERMANOS FLORES JIMENEZ CB	****6274*	1232597	NO	SI	5ª

**DATOS CONVERSIÓN**

**IMPORTE POR ANUALIDAD**

	<u>2015</u>	<u>2016</u>	<u>2017</u>	<u>2018</u>	<u>2019</u>	<u>2020</u>
<b>IMPORTE MÁXIMO SUBVENCIONABLE</b>	0,00 €	0,00 €	0,00 €	0,00 €	1.852,48 €	1.852,48 €
<b>IMPORTE MEDIO DE TRANSFERENCIA (€/ha)</b>	0,00 €	0,00 €	0,00 €	0,00 €	82,15 €	82,15 €

**RESUMEN DE UNIDADES**

<u>Cód</u>	<u>GRUPO DE PAGO</u>	<u>Sup. Dec. Admisible (ha)</u>	<u>Sup. Comprometida (ha)</u>	<u>Sup. ajustada compromiso (1) (ha)</u>	<u>% sobredec.</u>	<u>SUP. PROPUESTA (ha)</u>	<u>Importe Declarado</u>	<u>Importe Topado</u>	<u>Importe Propuesto</u>	<u>Importe tras sobredec.</u>
43	PASTOS ASOCIADOS A GANADERÍA ECOLÓGICA	24,82		22,55	0,00	22,55	0,00	1.852,48	0,00	0,00
<b>TOTAL</b>		24,82	22,55	22,55		22,55	0,00	1.852,48	0,00	0,00

**APLICACIÓN DE REDUCCIONES Y SANCIONES**

	<u>Importe Calculado</u>	<u>Importe prerreduc.</u>	<u>Admisibilidad y compromisos</u>	<u>Presentación tardía</u>	<u>Omisión declaración</u>	<u>Condicionality</u>	<u>PROPUESTO</u>	<u>IMPORTE ( Euros )</u>		
								<u>FEADER (Eje 2)</u>	<u>MAPA</u>	<u>CAGPDS</u>
GANADERÍA	0,00	0,00	1,00	0,00	0,00	0,00	0,00	0,00	0,00	0,00
<b>TOTAL</b>							0,00	0,00	0,00	0,00

**RECINTOS PROPUESTOS**

<u>REF.</u>	<u>REFERENCIA SIGPAC</u>	<u>CULTIVO DESCRIPCIÓN CULTIVO</u>	<u>S/R</u>	<u>G.PAGO</u>	<u>PEND. MEDIA (%)</u>	<u>SUP. DEC. ADMISIBLE (ha)</u>	<u>SUP. COMPROM. (ha)</u>	<u>SUP. AJUSTADA COMPROM. (1) (ha)</u>	<u>SUP. CONY. SIGPAC (ha)</u>	<u>SUP. CERTIE. (ha)</u>	<u>SUP. CAMPO (ha)</u>	<u>SUP. CAMPO DETER. CUL. DECLARADO (ha)</u>	<u>SUP. DEC. REDUCIDA (ha)</u>	<u>SUP. PROPUESTA (ha)</u>
-58989	21-025-011-00015-00007	63000 PASTOS DE MENOS DE 5 AÑOS-SIN VARIEDAD	S	43	12,17	0,04	0,04	0,04		0,00			0,04	0,04
1700000005662311	21-025-007-00054-00001	62000 PASTOS PERMANENTES DE 5 O MAS AÑOS-SIN VARIEDAD	S	43	30,50	0,54	14,54	0,52		0,69			0,52	0,52
1700000005662312	21-025-012-00002-00003	63000 PASTOS DE MENOS DE 5 AÑOS-SIN VARIEDAD	S	43	16,76	0,45	0,45	0,45		0,45			0,45	0,45
1700000005662313	21-025-011-00048-00002	63000 PASTOS DE MENOS DE 5 AÑOS-SIN VARIEDAD	S	43	8,31	0,39	0,39	0,39		0,39			0,39	0,39
1700000005662314	21-025-011-00015-00003	63000 PASTOS DE MENOS DE 5 AÑOS-SIN VARIEDAD	S	43	8,99	1,07	0,71	0,71		0,71			0,71	0,71
1700000005662316	21-025-007-00054-00001	62000 PASTOS PERMANENTES DE 5 O MAS AÑOS-SIN VARIEDAD	S	43	30,50	10,16	14,54	9,74		12,98			9,74	9,74
1700000005662317	21-025-011-00041-00001	62000 PASTOS PERMANENTES DE 5 O MAS AÑOS-SIN VARIEDAD	S	43	9,73	3,14	3,14	3,14		3,14			3,14	3,14
1700000005662318	21-025-007-00054-00001	62000 PASTOS PERMANENTES DE 5 O MAS AÑOS-SIN VARIEDAD	S	43	30,50	4,47	14,54	4,28		5,71			4,28	4,28
1700000005662319	21-025-011-00048-00001	62000 PASTOS PERMANENTES DE 5 O MAS AÑOS-SIN VARIEDAD	S	43	11,63	2,82	2,40	2,40		2,82			2,40	2,40
1700000005662320	21-025-012-00002-00001	62000 PASTOS PERMANENTES DE 5 O MAS AÑOS-SIN VARIEDAD	S	43	25,97	0,86	0,73	0,55		1,01			0,55	0,55
1700000005662321	21-025-012-00002-00001	62000 PASTOS PERMANENTES DE 5 O MAS AÑOS-SIN VARIEDAD	S	43	25,97	0,19	0,73	0,12		0,22			0,12	0,12
1700000005662322	21-025-012-00002-00001	62000 PASTOS PERMANENTES DE 5 O MAS AÑOS-SIN VARIEDAD	S	43	25,97	0,10	0,73	0,06		0,12			0,06	0,06
1700000005662323	21-025-011-00041-00003	63000 PASTOS DE MENOS DE 5 AÑOS-SIN VARIEDAD	R	43	15,30	0,12	0,12	0,12		0,12			0,12	0,12
1700000005662324	21-025-011-00041-00002	63000 PASTOS DE MENOS DE 5 AÑOS-SIN VARIEDAD	R	43	9,46	0,47	0,03	0,03		0,47			0,03	0,03

**DATOS GANADERÍA**

**RESUMEN DE UNIDADES**

<u>Cód</u>	<u>GRUPO DE PAGO</u>	<u>Sup. Dec. Admisible (ha)</u>	<u>Sup. Comprometida (ha)</u>	<u>Sup. ajustada compromiso (1) (ha)</u>	<u>% sobredec.</u>	<u>SUP. PROPUESTA (ha)</u>	<u>Importe Declarado</u>	<u>Importe Topado</u>	<u>Importe Propuesto</u>	<u>Importe tras sobredec.</u>
43	PASTOS ASOCIADOS A GANADERÍA ECOLÓGICA	24,82		22,55	0,00	22,55	0,00	1.852,48	0,00	0,00
<b>TOTAL</b>		24,82	22,55	22,55		22,55	0,00	1.852,48	0,00	0,00

**RESUMEN DE PAGOS**

	<u>PROPUESTO</u>	<u>IMPORTE ( Euros )</u>		
		<u>FEADER (Eje 2)</u>	<u>MAPA</u>	<u>CAGPDS</u>
Propuesto	0,00	0,00	0,00	0,00

**APLICACIÓN DE REDUCCIONES Y SANCIONES**

<u>Importe Calculado</u>	<u>Importe prerreduc.</u>	<u>Admisibilidad y compromisos</u>	<u>Presentación tardía</u>	<u>Omisión declaración</u>	<u>Condicionality</u>	<u>PROPUESTO</u>	<u>IMPORTE ( Euros )</u>			
							<u>FEADER (Eje 2)</u>	<u>MAPA</u>	<u>CAGPDS</u>	
0,00	0,00	100,00	0,00	0,00	0,00	0,00	0,00	0,00	0,00	0,00
<b>TOTAL</b>							0,00	0,00	0,00	0,00

(1) Superficie declarada admisible ajustada con la superficie comprometida.  
 (2) Factor de penalización valorando el alcance para el tipo de compromiso.  
 (3) Solicita agricultura y tiene compromisos vigentes.  
 (4) Solicita ganadería y tiene compromisos vigentes.

**Datos considerados para el Cálculo de la Carga Ganadera mínima y máxima del expediente**

<u>Explotación</u>	<u>Especie</u>	<u>Inscrito en Sipea y Admisible</u>	<u>Censo Medio Animales</u>	<u>Ugm Calculada para CG Mínima</u>	<u>Ugm Calculada para CG Máxima</u>
ES210250000021	BOVINA	NO	17,70	0,00	13,88
ES210250000021	PORCINO	NO	44,24	0,00	15,00
ES210250000073	CAPRINA	NO	55,27	0,00	8,29
ES210250000073	OVINA	NO	0,00	0,00	0,00
ES210250000073	PORCINO	NO	40,83	0,00	12,25
ES210250000375	OVINA	NO	0,00	0,00	0,00
ES210250000375	PORCINO	NO	61,60	0,00	18,48
				0,00	67,90

**Superficie determinada para Cálculo Carga Ganadera Mínima:** 24,51 ha

**Superficie determinada para Cálculo Carga Ganadera Máxima:** 111,64 ha

Los importes del Grupo de Pago de pastos de este expediente han sido ajustados por no llegar a la carga ganadera mínima de 0,3

**Carga Ganadera Mínima Expediente:** 0,00 ugm/ha

**Carga Ganadera Máxima Expediente:** 0,61 ugm/ha

**Recintos Determinados para el Cálculo de Garga Ganadera Mínima**

<u>REF.</u>	<u>REFERENCIA SIGPAC</u>	<u>CULTIVO</u>	<u>DESCRIPCIÓN CULTIVO</u>	<u>S/R</u>	<u>SUP. PROPUESTA (ha)</u>
170000005662311	21-025-007-00054-00001	62000	PASTOS PERMANENTES DE 5 O MAS AÑOS-SIN VARIEDAD	S	0,54
170000005662312	21-025-012-00002-00003	63000	PASTOS DE MENOS DE 5 AÑOS-SIN VARIEDAD	S	0,45
170000005662313	21-025-011-00048-00002	63000	PASTOS DE MENOS DE 5 AÑOS-SIN VARIEDAD	S	0,39
170000005662314	21-025-011-00015-00003	63000	PASTOS DE MENOS DE 5 AÑOS-SIN VARIEDAD	S	0,71
170000005662315	21-025-012-00002-00004	63000	PASTOS DE MENOS DE 5 AÑOS-SIN VARIEDAD	R	0,09
170000005662316	21-025-007-00054-00001	62000	PASTOS PERMANENTES DE 5 O MAS AÑOS-SIN VARIEDAD	S	10,16
170000005662317	21-025-011-00041-00001	62000	PASTOS PERMANENTES DE 5 O MAS AÑOS-SIN VARIEDAD	S	3,14
170000005662318	21-025-007-00054-00001	62000	PASTOS PERMANENTES DE 5 O MAS AÑOS-SIN VARIEDAD	S	4,47
170000005662319	21-025-011-00048-00001	62000	PASTOS PERMANENTES DE 5 O MAS AÑOS-SIN VARIEDAD	S	2,82
170000005662320	21-025-012-00002-00001	62000	PASTOS PERMANENTES DE 5 O MAS AÑOS-SIN VARIEDAD	S	0,86
170000005662321	21-025-012-00002-00001	62000	PASTOS PERMANENTES DE 5 O MAS AÑOS-SIN VARIEDAD	S	0,19
170000005662322	21-025-012-00002-00001	62000	PASTOS PERMANENTES DE 5 O MAS AÑOS-SIN VARIEDAD	S	0,10
170000005662323	21-025-011-00041-00003	63000	PASTOS DE MENOS DE 5 AÑOS-SIN VARIEDAD	R	0,12
170000005662324	21-025-011-00041-00002	63000	PASTOS DE MENOS DE 5 AÑOS-SIN VARIEDAD	R	0,47

**Recintos Determinados para el Cálculo de Garga Ganadera Máxima**

<u>REF.</u>	<u>REFERENCIA SIGPAC</u>	<u>CULTIVO</u>	<u>DESCRIPCIÓN CULTIVO</u>	<u>S/R</u>	<u>SUP. PROPUESTA (ha)</u>
-182981	21-025-010-00006-00002	62000	PASTOS PERMANENTES DE 5 O MAS AÑOS-SIN VARIEDAD	S	0,68
-174617	21-025-007-00054-00003	63000	PASTOS DE MENOS DE 5 AÑOS-SIN VARIEDAD	S	0,21
-58989	21-025-011-00015-00007	63000	PASTOS DE MENOS DE 5 AÑOS-SIN VARIEDAD	S	0,04
170000005656914	21-025-011-00020-00006	62000	PASTOS PERMANENTES DE 5 O MAS AÑOS-SIN VARIEDAD	S	19,46
170000005656916	21-025-011-00020-00006	62000	PASTOS PERMANENTES DE 5 O MAS AÑOS-SIN VARIEDAD	S	18,48
170000005656923	21-025-010-00007-00001	62000	PASTOS PERMANENTES DE 5 O MAS AÑOS-SIN VARIEDAD	S	0,94
170000005662311	21-025-007-00054-00001	62000	PASTOS PERMANENTES DE 5 O MAS AÑOS-SIN VARIEDAD	S	0,54
170000005662312	21-025-012-00002-00003	63000	PASTOS DE MENOS DE 5 AÑOS-SIN VARIEDAD	S	0,45
170000005662313	21-025-011-00048-00002	63000	PASTOS DE MENOS DE 5 AÑOS-SIN VARIEDAD	S	0,39
170000005662314	21-025-011-00015-00003	63000	PASTOS DE MENOS DE 5 AÑOS-SIN VARIEDAD	S	1,07
170000005662315	21-025-012-00002-00004	63000	PASTOS DE MENOS DE 5 AÑOS-SIN VARIEDAD	R	0,09
170000005662316	21-025-007-00054-00001	62000	PASTOS PERMANENTES DE 5 O MAS AÑOS-SIN VARIEDAD	S	10,16
170000005662317	21-025-011-00041-00001	62000	PASTOS PERMANENTES DE 5 O MAS AÑOS-SIN VARIEDAD	S	3,14
170000005662318	21-025-007-00054-00001	62000	PASTOS PERMANENTES DE 5 O MAS AÑOS-SIN VARIEDAD	S	4,47
170000005662319	21-025-011-00048-00001	62000	PASTOS PERMANENTES DE 5 O MAS AÑOS-SIN VARIEDAD	S	2,82
170000005662320	21-025-012-00002-00001	62000	PASTOS PERMANENTES DE 5 O MAS AÑOS-SIN VARIEDAD	S	0,86
170000005662321	21-025-012-00002-00001	62000	PASTOS PERMANENTES DE 5 O MAS AÑOS-SIN VARIEDAD	S	0,19

(1) Superficie declarada admisible ajustada con la superficie comprometida.  
 (2) Factor de penalización valorando el alcance para el tipo de compromiso.  
 (3) Solicita agricultura y tiene compromisos vigentes.  
 (4) Solicita ganadería y tiene compromisos vigentes.

**Datos considerados para el Cálculo de la Carga Ganadera mínima y máxima del expediente**

**Recintos Determinados para el Cálculo de Garga Ganadera Máxima**

REF.	REFERENCIA SIGPAC	CULTIVO	DESCRIPCIÓN CULTIVO	S/R	SUP. PROPUESTA (ha)
1700000005662322	21-025-012-00002-00001	62000	PASTOS PERMANENTES DE 5 O MAS AÑOS-SIN VARIEDAD	S	0,10
1700000005662323	21-025-011-00041-00003	63000	PASTOS DE MENOS DE 5 AÑOS-SIN VARIEDAD	R	0,12
1700000005662324	21-025-011-00041-00002	63000	PASTOS DE MENOS DE 5 AÑOS-SIN VARIEDAD	R	0,47
1700000005669895	21-025-007-00068-00002	62000	PASTOS PERMANENTES DE 5 O MAS AÑOS-SIN VARIEDAD	S	1,18
1700000005669896	21-025-010-00004-00004	62000	PASTOS PERMANENTES DE 5 O MAS AÑOS-SIN VARIEDAD	S	4,75
1700000005669897	21-025-007-00171-00002	62000	PASTOS PERMANENTES DE 5 O MAS AÑOS-SIN VARIEDAD	S	4,18
1700000005669898	21-025-007-00171-00002	62000	PASTOS PERMANENTES DE 5 O MAS AÑOS-SIN VARIEDAD	S	0,62
1700000005669899	21-025-010-00004-00005	62000	PASTOS PERMANENTES DE 5 O MAS AÑOS-SIN VARIEDAD	S	24,94
1700000005669900	21-025-007-00171-00002	62000	PASTOS PERMANENTES DE 5 O MAS AÑOS-SIN VARIEDAD	S	4,00
1700000005669901	21-025-010-00045-00002	62000	PASTOS PERMANENTES DE 5 O MAS AÑOS-SIN VARIEDAD	S	3,35
1700000005669902	21-025-010-00045-00003	62000	PASTOS PERMANENTES DE 5 O MAS AÑOS-SIN VARIEDAD	S	3,94

**DETALLE DE REDUCCIONES Y SANCIONES POR INCUMPLIMIENTOS DE ADMISIBILIDAD Y COMPROMISOS**

Tipo	Compromiso	Sup. Calculada	Sup. Incumpli.	Factor Alcance (2)	Coef. Línea Base	Coef. Acumulación	Coef. Reiteración	Importe Ayuda	Factor Sanción	Importe Sanción	Aplicado
B1	La carga ganadera del expediente no alcanza el umbral comprometido (requisito anexo 1, Orden 26 mayo 2015)	0,50	0,50	1,00	1,00	1,00	1,00	0,00 €	1,00	0,00 €	SI

**INCIDENCIAS**

**INCIDENCIA DESCRIPCIÓN**

75022	No autoriza a que, en caso de la devolución por la entidad financiera (retrocesión bancaria) del pago en la cuenta corriente consignada en la solicitud y que está debidamente registrada en el sistema contable GIRO de la Junta de Andalucía, se proceda al pago en cualquier otra cuenta corriente de la titularidad del solicitante vigente en dicho sistema contable.
85001	El recinto declarado no cumple con las normas de producción ecológica (artículo 5-1 e), Orden 26 mayo 2015) Ref:1700000005656923 Recinto:21-025-010-00007-001 Cultivo:62000 PASTOS PERMANENTES DE 5 O MAS AÑOS-SIN VARIEDAD Secano Ref:-58989 Recinto:21-025-011-00015-007 Cultivo:63000 PASTOS DE MENOS DE 5 AÑOS-SIN VARIEDAD Secano Ref:1700000005656920 Recinto:21-025-011-00020-003 Cultivo:63000 PASTOS DE MENOS DE 5 AÑOS-SIN VARIEDAD Regadío Ref:1700000005656914 Recinto:21-025-011-00020-006 Cultivo:62000 PASTOS PERMANENTES DE 5 O MAS AÑOS-SIN VARIEDAD Secano Ref:1700000005656916 Recinto:21-025-011-00020-006 Cultivo:62000 PASTOS PERMANENTES DE 5 O MAS AÑOS-SIN VARIEDAD Secano
85007	Cultivo, variedad, regimen y/o uso del recinto SIGPAC no compatible con la operación (anexo IV.I, Orden 26 mayo 2015) Ref:1700000005656920 Recinto:21-025-011-00020-003 Cultivo:63000 PASTOS DE MENOS DE 5 AÑOS-SIN VARIEDAD Regadío Uso SIGPAC:TH
85017	La carga ganadera del expediente no alcanza el umbral comprometido (requisito anexo 1, Orden 26 mayo 2015) Carga Ganadera Min.:0 Superficie:24,51 UGMs:0
85031	Solicita recinto que no está comprometido para la operación. Ref:1700000005656923 Recinto:21-025-010-00007-001 Cultivo:62000 PASTOS PERMANENTES DE 5 O MAS AÑOS-SIN VARIEDAD Secano Ref:1700000005656920 Recinto:21-025-011-00020-003 Cultivo:63000 PASTOS DE MENOS DE 5 AÑOS-SIN VARIEDAD Regadío Ref:1700000005656914 Recinto:21-025-011-00020-006 Cultivo:62000 PASTOS PERMANENTES DE 5 O MAS AÑOS-SIN VARIEDAD Secano Ref:1700000005656916 Recinto:21-025-011-00020-006 Cultivo:62000 PASTOS PERMANENTES DE 5 O MAS AÑOS-SIN VARIEDAD Secano Ref:1700000005662315 Recinto:21-025-012-00002-004 Cultivo:63000 PASTOS DE MENOS DE 5 AÑOS-SIN VARIEDAD Regadío
85042	No inscrito en un organismo de control y certificación ecológico (artículo 5-1 e), Orden 26 mayo 2015) Explotación:ES210250000021 Especie:PORCINO Explotación:ES210250000021 Especie:BOVINA Explotación:ES210250000073 Especie:CAPRINA Explotación:ES210250000073 Especie:PORCINO Explotación:ES210250000073 Especie:OVINA Explotación:ES210250000375 Especie:PORCINO Explotación:ES210250000375 Especie:OVINA

(1) Superficie declarada admisible ajustada con la superficie comprometida.  
 (2) Factor de penalización valorando el alcance para el tipo de compromiso.  
 (3) Solicita agricultura y tiene compromisos vigentes.  
 (4) Solicita ganadería y tiene compromisos vigentes.

## SEVILLA

<u>APELLIDOS Y NOMBRE / RAZÓN SOCIAL</u>	<u>NIF</u>	<u>EXPEDIENTE</u>	<u>SOLICITA AGRICULT. (3)</u>	<u>SOLICITA GANADER. (4)</u>	<u>ANUALIDAD DE PAGO</u>
CHAPUELA 1999 SL	****2148*	1234698	NO	SI	5ª

**DATOS CONVERSIÓN****IMPORTES POR ANUALIDAD**

	<b>2015</b>	<b>2016</b>	<b>2017</b>	<b>2018</b>	<b>2019</b>	<b>2020</b>
<b>IMPORTE MÁXIMO SUBVENCIONABLE</b>	5.401,20 €	5.401,20 €	4.501,00 €	4.501,00 €	4.501,00 €	4.501,00 €
<b>IMPORTE MEDIO DE TRANSFERENCIA (€/ha)</b>	75,91 €	75,91 €	63,26 €	63,26 €	63,26 €	63,26 €

**RESUMEN DE UNIDADES**

<u>Cód</u>	<u>GRUPO DE PAGO</u>	<u>Sup. Dec. Admisible (ha)</u>	<u>Sup. Comprometida (ha)</u>	<u>Sup. ajustada compromiso (1) (ha)</u>	<u>% sobredec.</u>	<u>SUP. PROPUESTA (ha)</u>	<u>Importe Declarado</u>	<u>Importe Topado</u>	<u>Importe Propuesto</u>	<u>Importe tras sobredec.</u>
43	PASTOS ASOCIADOS A GANADERÍA ECOLÓGICA	74,05		71,15	0,00	71,15	759,89	4.501,00	759,89	759,89
	<b>TOTAL</b>	74,05	71,15	71,15		71,15	759,89	4.501,00	759,89	759,89

**APLICACIÓN DE REDUCCIONES Y SANCIONES**

	<u>Importe Calculado</u>	<u>Importe prereduc.</u>	<u>Admisibilidad y compromisos</u>	<u>Presentación tardía</u>	<u>Omisión declaración</u>	<u>Condicionalidad</u>	<u>PROPUESTO</u>	<u>IMPORTE ( Euros )</u>		
								<u>FEADER (Eje 2)</u>	<u>MAPA</u>	<u>CAGPDS</u>
GANADERÍA	759,89	759,89	1,50	0,00	0,00	0,00	0,00	0,00	0,00	0,00
<b>TOTAL</b>							0,00	0,00	0,00	0,00

**RECINTOS PROPUESTOS**

<u>REE.</u>	<u>REFERENCIA SIGPAC</u>	<u>CULTIVO</u>	<u>DESCRIPCIÓN CULTIVO</u>	<u>S/R</u>	<u>G.PAGO</u>	<u>PEND. MEDIA (%)</u>	<u>SUP. DEC. ADMISIBLE (ha)</u>	<u>SUP. COMPROM. (ha)</u>	<u>SUP. AJUSTADA COMPROM. (1) (ha)</u>	<u>SUP. CONY. SIGPAC (ha)</u>	<u>SUP. CERTIE. (ha)</u>	<u>SUP. CAMPO (ha)</u>	<u>SUP. CAMPO DETER. CULT. DECLARADO (ha)</u>	<u>SUP. DEC. REDUCIDA (ha)</u>	<u>SUP. PROPUESTA (ha)</u>
4543289	41-087-900-99000-99001	62000	PASTOS PERMANENTES DE 5 O MAS AÑOS-SIN VARIEDAD	S	43		74,05	74,29	74,05		76,62			74,05	74,05

**DATOS GANADERÍA****RESUMEN DE UNIDADES**

<u>Cód</u>	<u>GRUPO DE PAGO</u>	<u>Sup. Dec. Admisible (ha)</u>	<u>Sup. Comprometida (ha)</u>	<u>Sup. ajustada compromiso (1) (ha)</u>	<u>% sobredec.</u>	<u>SUP. PROPUESTA (ha)</u>	<u>Importe Declarado</u>	<u>Importe Topado</u>	<u>Importe Propuesto</u>	<u>Importe tras sobredec.</u>
43	PASTOS ASOCIADOS A GANADERÍA ECOLÓGICA	74,05		71,15	0,00	71,15	759,89	4.501,00	759,89	759,89
	<b>TOTAL</b>	74,05	71,15	71,15		71,15	759,89	4.501,00	759,89	759,89

**RESUMEN DE PAGOS**

	<u>PROPUESTO</u>	<u>IMPORTE ( Euros )</u>		
		<u>FEADER (Eje 2)</u>	<u>MAPA</u>	<u>CAGPDS</u>
Propuesto	0,00	0,00	0,00	0,00

**APLICACIÓN DE REDUCCIONES Y SANCIONES**

	<u>Importe Calculado</u>	<u>Importe prereduc.</u>	<u>Admisibilidad y compromisos</u>	<u>Presentación tardía</u>	<u>Omisión declaración</u>	<u>Condicionalidad</u>	<u>PROPUESTO</u>	<u>IMPORTE ( Euros )</u>		
								<u>FEADER (Eje 2)</u>	<u>MAPA</u>	<u>CAGPDS</u>
	759,89	759,89	150,00	0,00	0,00	0,00	0,00	0,00	0,00	0,00
<b>TOTAL</b>							0,00	0,00	0,00	0,00



**Datos considerados para el Cálculo de la Carga Ganadera mínima y máxima del expediente**

<u>Explotación</u>	<u>Especie</u>	<u>Inscrito en Sipea y Admisible</u>	<u>Censo Medio Animales</u>	<u>Ugm Calculada para CG Mínima</u>	<u>Ugm Calculada para CG Máxima</u>
ES410380000846	CABALLAR	NO	97,00	0,00	97,00
ES410870001262	CABALLAR	SI	3,00	3,00	3,00
				3,00	100,00

Superficie determinada para Cálculo Carga Ganadera Mínima: 74,05 ha

Superficie determinada para Cálculo Carga Ganadera Máxima: 74,05 ha

Carga Ganadera Mínima Expediente: 0,04 ugm/ha

Carga Ganadera Máxima Expediente: 1,35 ugm/ha

Los importes del Grupo de Pago de pastos de este expediente han sido ajustados por no llegar a la carga ganadera mínima de 0,3

**Recintos Determinados para el Cálculo de Garga Ganadera Mínima**

<u>REF.</u>	<u>REFERENCIA SIGPAC</u>	<u>CULTIVO</u>	<u>DESCRIPCIÓN CULTIVO</u>	<u>S/R</u>	<u>SUP. PROPUESTA (ha)</u>
4543289	41-087-900-99000-99001	62000	PASTOS PERMANENTES DE 5 O MAS AÑOS-SIN VARIEDAD	S	74,05

**Recintos Determinados para el Cálculo de Garga Ganadera Máxima**

<u>REF.</u>	<u>REFERENCIA SIGPAC</u>	<u>CULTIVO</u>	<u>DESCRIPCIÓN CULTIVO</u>	<u>S/R</u>	<u>SUP. PROPUESTA (ha)</u>
4543289	41-087-900-99000-99001	62000	PASTOS PERMANENTES DE 5 O MAS AÑOS-SIN VARIEDAD	S	74,05

**DETALLE DE REDUCCIONES Y SANCIONES POR INCUMPLIMIENTOS DE ADMISIBILIDAD Y COMPROMISOS**

<u>Tipo</u>	<u>Compromiso</u>	<u>Sup. Calculada</u>	<u>Sup. Incumpli.</u>	<u>Factor Alcance (2)</u>	<u>Coef. Línea Base</u>	<u>Coef. Acumulación</u>	<u>Coef. Reiteración</u>	<u>Importe Ayuda</u>	<u>Factor Sanción</u>	<u>Importe Sanción</u>	<u>Aplicado</u>
B1	La carga ganadera del expediente no alcanza el umbral comprometido (requisito anexo 1, Orden 26 mayo 2015)	0,10	0,06	1,00	1,00	1,00	1,50	759,89 €	1,50	759,89 €	SI

**INCIDENCIAS****INCIDENCIA DESCRIPCIÓN**

233	Superficie de cruce neta declarada en recinto ficticio comunal, menor que superficie asignada neta resultante del reparto del recinto ficticiocomunal. Ref:4543289 Recinto:41-087-900-99000-990 Cultivo:62000 PASTOS PERMANENTES DE 5 O MAS AÑOS-SIN VARIEDAD Secano
406	Agricultor con incumplimiento de la comprobación 20/80.
85016	La carga ganadera del expediente no alcanza el umbral comprometido (requisito anexo 1, Orden 26 mayo 2015) Carga Ganadera Min.:0,04 Superficie:74,05 UGMs:3
85042	No inscrito en un organismo de control y certificación ecológico (artículo 5-1 e), Orden 26 mayo 2015) Explotación:ES410380000846 Especie:CABALLAR
87002	Expediente de Agrigan que tiene un segundo año de pago cero.



<u>APELLIDOS Y NOMBRE / RAZÓN SOCIAL</u>	<u>NIF</u>	<u>EXPEDIENTE</u>	<u>SOLICITA AGRICULT. (3)</u>	<u>SOLICITA GANADER. (4)</u>	<u>ANUALIDAD DE PAGO</u>
EXPLOTACIONES LOSOMAR S.L.	****2774*	1227452	SI	NO	5ª

**DATOS CONVERSIÓN****IMPORTE POR ANUALIDAD**

	<u>2015</u>	<u>2016</u>	<u>2017</u>	<u>2018</u>	<u>2019</u>	<u>2020</u>
<b>IMPORTE MÁXIMO SUBVENCIONABLE</b>	2.597,79 €	2.597,79 €	2.116,16 €	2.093,15 €	2.093,15 €	1.233,93 €
<b>IMPORTE MEDIO DE TRANSFERENCIA (€/ha)</b>	153,44 €	153,44 €	127,86 €	127,86 €	127,86 €	127,86 €

**RESUMEN DE UNIDADES**

<u>Cód</u>	<u>GRUPO DE PAGO</u>	<u>Sup. Dec. Admisible (ha)</u>	<u>Sup. Comprometida (ha)</u>	<u>Sup. ajustada compromiso (1) (ha)</u>	<u>% sobredec.</u>	<u>SUP. PROPUESTA (ha)</u>	<u>Importe Declarado</u>	<u>Importe Topado</u>	<u>Importe Propuesto</u>	<u>Importe tras sobredec.</u>
37	FRUTALES REGADÍO	5,08		5,08	0,00	5,08	1.776,27	888,38	888,38	888,38
39	HERBÁCEOS	4,57		4,57	0,00	4,57	690,85	345,52	345,52	345,52
<b>TOTAL</b>		9,65	16,37	9,65		9,65	2.467,12	1.233,90	1.233,90	1.233,90

**APLICACIÓN DE REDUCCIONES Y SANCIONES**

	<u>Importe Calculado</u>	<u>Importe prereduc.</u>	<u>Admisibilidad y compromisos</u>	<u>Presentación tardía</u>	<u>Omisión declaración</u>	<u>Condicionabilidad</u>	<u>PROPUESTO</u>	<u>IMPORTE ( Euros )</u>		
								<u>FEADER (Eje 2)</u>	<u>MAPA</u>	<u>CAGPDS</u>
AGRICULTURA	1.233,90	0,00	0,00	0,00	0,00	0,00	0,00	0,00	0,00	0,00
<b>TOTAL</b>							0,00	0,00	0,00	0,00

**RECINTOS PROPUESTOS**

<u>REF.</u>	<u>REFERENCIA SIGPAC</u>	<u>CULTIVO DESCRIPCIÓN CULTIVO</u>	<u>S/R</u>	<u>G.PAGO</u>	<u>PEND. MEDIA (%)</u>	<u>SUP. DEC. ADMISIBLE (ha)</u>	<u>SUP. COMPROM. (ha)</u>	<u>SUP. AJUSTADA COMPROM. (1) (ha)</u>	<u>SUP. CONV. SIGPAC (ha)</u>	<u>SUP. CERTIF. (ha)</u>	<u>SUP. CAMPO (ha)</u>	<u>SUP. CAMPO DECLARADO (ha)</u>	<u>SUP. DEC. REDUCIDA (ha)</u>	<u>SUP. PROPUESTA (ha)</u>
1700000007201794	41-079-013-00004-00016	8000 AVENA-SIN VARIEDAD	R	39	3,00	4,57	4,57	4,57	4,57	4,57			4,57	4,57
1700000007201803	41-079-013-00004-00006	124024 PISTACHO-LARNAKA	R	37	5,70	5,08	5,08	5,08	5,08	5,08			5,08	5,08

**DATOS AGRICULTURA****RESUMEN DE UNIDADES**

<u>Cód</u>	<u>GRUPO DE PAGO</u>	<u>Sup. Dec. Admisible (ha)</u>	<u>Sup. Comprometida (ha)</u>	<u>Sup. ajustada compromiso (1) (ha)</u>	<u>% sobredec.</u>	<u>SUP. PROPUESTA (ha)</u>	<u>Importe Declarado</u>	<u>Importe Topado</u>	<u>Importe Propuesto</u>	<u>Importe tras sobredec.</u>
37	FRUTALES REGADÍO	5,08		5,08	0,00	5,08	1.776,27	888,38	888,38	888,38
39	HERBÁCEOS	4,57		4,57	0,00	4,57	690,85	345,52	345,52	345,52
<b>TOTAL</b>		9,65	16,37	9,65		9,65	2.467,12	1.233,90	1.233,90	1.233,90

**RESUMEN DE PAGOS**

	<u>PROPUESTO</u>	<u>IMPORTE ( Euros )</u>		
		<u>FEADER (Eje 2)</u>	<u>MAPA</u>	<u>CAGPDS</u>
Propuesto	0,00	0,00	0,00	0,00

**APLICACIÓN DE REDUCCIONES Y SANCIONES**

	<u>Importe Calculado</u>	<u>Importe prereduc.</u>	<u>Admisibilidad y compromisos</u>	<u>Presentación tardía</u>	<u>Omisión declaración</u>	<u>Condicionabilidad</u>	<u>PROPUESTO</u>	<u>IMPORTE ( Euros )</u>		
								<u>FEADER (Eje 2)</u>	<u>MAPA</u>	<u>CAGPDS</u>
	1.233,90	0,00	0,00	0,00	0,00	0,00	0,00	0,00	0,00	0,00
<b>TOTAL</b>							0,00	0,00	0,00	0,00





**INCIDENCIAS****INCIDENCIA DESCRIPCIÓN**

- 85001 El recinto declarado no cumple con las normas de producción ecológica (artículo 5-1 e), Orden 26 mayo 2015)  
 Ref:1700000007201788 Recinto:41-079-013-00002-007 Cultivo:8000 AVENA-SIN VARIEDAD Secano  
 Ref:1700000007201789 Recinto:41-079-013-00002-020 Cultivo:8000 AVENA-SIN VARIEDAD Secano  
 Ref:1700000007201802 Recinto:41-079-013-00004-011 Cultivo:124024 PISTACHO-LARNAKA Regadío  
 Ref:1700000007201786 Recinto:41-079-013-00004-022 Cultivo:124024 PISTACHO-LARNAKA Regadío  
 Ref:1700000007201790 Recinto:41-079-013-00021-020 Cultivo:8000 AVENA-SIN VARIEDAD Secano  
 Ref:1700000007201791 Recinto:41-079-013-00022-007 Cultivo:8000 AVENA-SIN VARIEDAD Secano  
 Ref:1700000007201792 Recinto:41-079-013-00022-020 Cultivo:8000 AVENA-SIN VARIEDAD Secano
- 85007 Cultivo, variedad, regimen y/o uso del recinto SIGPAC no compatible con la operación (anexo IV.I, Orden 26 mayo 2015)  
 Ref:1700000007201799 Recinto:41-079-013-00004-003 Cultivo:124024 PISTACHO-LARNAKA Regadío Uso SIGPAC:TA  
 Ref:1700000007201802 Recinto:41-079-013-00004-011 Cultivo:124024 PISTACHO-LARNAKA Regadío Uso SIGPAC:FY  
 Ref:1700000007201786 Recinto:41-079-013-00004-022 Cultivo:124024 PISTACHO-LARNAKA Regadío Uso SIGPAC:TA
- 85023 El grupo de cultivo declarado en el recinto no coincide con el grupo de cultivo existente en el Organismo de Certificación  
 Ref:1700000007201799 Recinto:41-079-013-00004-003 Cultivo:124024 PISTACHO-LARNAKA Regadío Grupo de SIPEA: HERBACEOS  
 Ref:1700000007201795 Recinto:41-079-013-00004-004 Cultivo:124024 PISTACHO-LARNAKA Regadío Grupo de SIPEA: HERBACEOS
- 85030 Expediente que no renueva el 80% del número de unidades comprometidas.  
 Sup. Determinada:9,65 Sup. Máx. Comprometida:16,93
- 85031 Solicita recinto que no está comprometido para la operación.  
 Ref:1700000007201788 Recinto:41-079-013-00002-007 Cultivo:8000 AVENA-SIN VARIEDAD Secano  
 Ref:1700000007201789 Recinto:41-079-013-00002-020 Cultivo:8000 AVENA-SIN VARIEDAD Secano  
 Ref:1700000007201802 Recinto:41-079-013-00004-011 Cultivo:124024 PISTACHO-LARNAKA Regadío  
 Ref:1700000007201790 Recinto:41-079-013-00021-020 Cultivo:8000 AVENA-SIN VARIEDAD Secano  
 Ref:1700000007201791 Recinto:41-079-013-00022-007 Cultivo:8000 AVENA-SIN VARIEDAD Secano  
 Ref:1700000007201792 Recinto:41-079-013-00022-020 Cultivo:8000 AVENA-SIN VARIEDAD Secano





<u>APELLIDOS Y NOMBRE / RAZÓN SOCIAL</u>	<u>NIF</u>	<u>EXPEDIENTE</u>	<u>SOLICITA AGRICULT. (3)</u>	<u>SOLICITA GANADER. (4)</u>	<u>ANUALIDAD DE PAGO</u>
MAYESA ECOLOGICA CB	****7247*	1236607	SI	NO	5ª

**DATOS CONVERSIÓN****IMPORTE POR ANUALIDAD**

	<u>2015</u>	<u>2016</u>	<u>2017</u>	<u>2018</u>	<u>2019</u>	<u>2020</u>
<b>IMPORTE MÁXIMO SUBVENCIONABLE</b>	0,00 €	0,00 €	340,20 €	340,20 €	340,20 €	0,00 €
<b>IMPORTE MEDIO DE TRANSFERENCIA (€/ha)</b>	0,00 €	0,00 €	540,00 €	540,00 €	540,00 €	540,00 €

**RESUMEN DE UNIDADES**

<u>Cód</u>	<u>GRUPO DE PAGO</u>	<u>Sup. Dec. Admisible (ha)</u>	<u>Sup. Comprometida (ha)</u>	<u>Sup. ajustada compromiso (1) (ha)</u>	<u>% sobredec.</u>	<u>SUP. PROPUESTA (ha)</u>	<u>Importe Declarado</u>	<u>Importe Topado</u>	<u>Importe Propuesto</u>	<u>Importe tras sobredec.</u>
	AGRICULTURA - SIN SUPERFICIE DETERMINADA	0,00		0,00	0,00	0,00	0,00	0,00	0,00	0,00
	<b>TOTAL</b>	0,00	0,63	0,00		0,00	0,00	0,00	0,00	0,00

**APLICACIÓN DE REDUCCIONES Y SANCIONES**

	<u>Importe Calculado</u>	<u>Importe prereduc.</u>	<u>Admisibilidad y compromisos</u>	<u>Presentación tardía</u>	<u>Omisión declaración</u>	<u>Condicionabilidad</u>	<u>PROPUESTO</u>	<u>IMPORTE ( Euros )</u>		
								<u>FEADER (Eje 2)</u>	<u>MAPA</u>	<u>CAGPDS</u>
AGRICULTURA	0,00	0,00	0,00	0,00	0,00	0,00	0,00	0,00	0,00	0,00
<b>TOTAL</b>							0,00	0,00	0,00	0,00

**DATOS AGRICULTURA****RESUMEN DE UNIDADES**

<u>Cód</u>	<u>GRUPO DE PAGO</u>	<u>Sup. Dec. Admisible (ha)</u>	<u>Sup. Comprometida (ha)</u>	<u>Sup. ajustada compromiso (1) (ha)</u>	<u>% sobredec.</u>	<u>SUP. PROPUESTA (ha)</u>	<u>Importe Declarado</u>	<u>Importe Topado</u>	<u>Importe Propuesto</u>	<u>Importe tras sobredec.</u>
	AGRICULTURA - SIN SUPERFICIE DETERMINADA	0,00		0,00	0,00	0,00	0,00	0,00	0,00	0,00
	<b>TOTAL</b>	0,00	0,63	0,00		0,00	0,00	0,00	0,00	0,00

**RESUMEN DE PAGOS**

	<u>Propuesto</u>	<u>IMPORTE ( Euros )</u>			
		<u>PROPUESTO</u>	<u>FEADER (Eje 2)</u>	<u>MAPA</u>	<u>CAGPDS</u>
		0,00	0,00	0,00	0,00

**APLICACIÓN DE REDUCCIONES Y SANCIONES**



	<u>Importe Calculado</u>	<u>Importe prereduc.</u>	<u>Admisibilidad y compromisos</u>	<u>Presentación tardía</u>	<u>Omisión declaración</u>	<u>Condicionabilidad</u>	<u>PROPUESTO</u>	<u>IMPORTE ( Euros )</u>		
								<u>FEADER (Eje 2)</u>	<u>MAPA</u>	<u>CAGPDS</u>
	0,00	0,00	0,00	0,00	0,00	0,00	0,00	0,00	0,00	0,00
<b>TOTAL</b>							0,00	0,00	0,00	0,00

**INCIDENCIAS****INCIDENCIA DESCRIPCIÓN**

- 85013 Superficie resuelta para el grupo de pago menor que la mínima requerida (requisito anexo 1, Orden 26 mayo 2015)  
Sup. Resuelta:0,21 Grupo de Pago:FRUTALES SECANO  
Sup. Resuelta:0,42 Grupo de Pago:HERBÁCEOS
- 85014 Recinto afectado por el requisito del cumplimiento de la superficie mínima para el grupo de pago (requisito anexo 1, Orden 26 mayo 2015)  
Ref:1700000006784794 Recinto:41-039-049-00004-001 Cultivo:50000 GARBANZOS-SIN VARIEDAD Secano Sup. Declarada:0,74 Superficie Resolver:0,63  
Ref:1700000006784795 Recinto:41-039-049-00004-013 Cultivo:217000 GRANADO-SIN VARIEDAD Secano Sup. Declarada:1,28 Superficie Resolver:0,63  
Ref:1700000006784796 Recinto:41-039-049-00004-014 Cultivo:50000 GARBANZOS-SIN VARIEDAD Secano Sup. Declarada:0,63 Superficie Resolver:0,63
- 85018 Expediente sin grupos de pago válidos
- 85030 Expediente que no renueva el 80% del número de unidades comprometidas.  
Sup. Determinada:0 Sup. Máx. Comprometida:0,63
- 85041 Expediente sin grupos de pago válidos en agricultura y ganadería.

---

Sevilla, a 23 de marzo de 2021  
Jefe/a del Servicio de Ayudas de Medidas de Acompañamiento

Fdo.: Manuel Aguilar Reyes



## Operación 11.1.1. Conversión a prácticas de agricultura y ganadería ecológica



<u>INCIDENCIA</u>	<u>LITERAL DE INCIDENCIA</u>	<u>EFECTO</u>
1	Solicitud cuyo titular se encuentra entre los excluidos.(Real Decreto 1075/2014 de 19 de diciembre, art.7)	Anulación de Expediente Submedida
3	Fecha de presentación tardía (art 6 de la orden de 12 de marzo de 2015)	Aplica Reducción por presentación tardía.
60	Solicitante que no existe en la relación de cuentas bancarias válidas según el O.P.(Real Decreto 1075/2014 de 19 de diciembre)	Informativo
64	La cuenta bancaria declarada no existe para el CIF/NIF del solicitante en la relación de cuentas bancarias válidas según el O.P.(Real Decreto 1075/2014 de 19 de diciembre)	Informativo
201	No existe la provincia declarada en los recintos o existe y es un valor no admitido.(Real Decreto 1075/2014 de 19 de diciembre, art.92)	Recinto no admisible
205	Recinto declarado con la marca de pastos en común o recinto ficticio donde el producto declarado no corresponde a alguno de la agrupación Pastos permanentes.	Recinto no admisible
208	Misma parcela agrícola en varios recintos con diferentes códigos de productos o variedades/especies/tipos o líneas de ayuda solicitadas o sistemas de explotación.(Real Decreto 1075/2014 de 19 de diciembre, art.3)	Recinto no admisible
210	Recinto perteneciente a otra Comunidad Autónoma.(Real Decreto 1075/2014 de 19 de diciembre, art.99)	Recinto no admisible
211	No existe código de municipio declarado en el recinto o existe y es un valor no admitido para la provincia.(Real Decreto 1075/2014 de 19 de diciembre, art.92)	Recinto no admisible
212	No existe código de agregado declarado en el recinto o existe y es un valor no admitido para el municipio.(Real Decreto 1075/2014 de 19 de diciembre, art.92)	Recinto no admisible
213	No existe código de zona declarado en el recinto o existe y es un valor no admitido para el agregado.(Real Decreto 1075/2014 de 19 de diciembre, art.92)	Recinto no admisible
214	No existe código de polígono declarado en el recinto o existe y es un valor no admitido para la zona.(Real Decreto 1075/2014 de 19 de diciembre, art.92)	Recinto no admisible
215	No existe código de parcela declarado en el recinto o existe y es un valor no admitido para el polígono.(Real Decreto 1075/2014 de 19 de diciembre, art.92)	Recinto no admisible
216	No existe código de recinto declarado o existe y es un valor no admitido para la parcela.(Real Decreto 1075/2014 de 19 de diciembre, art.92)	Recinto no admisible
218	La superficie total declarada sobre un mismo recinto en el conjunto de los expedientes, no puede superar la superficie total que el SIGPAC establece para ese recinto.	Ajusta superficie
219	Superficie declarada sobre un mismo recinto, en un mismo expediente, mayor que la superficie total del recinto SIGPAC.	Ajusta superficie
224	La superficie de cruce total de productos de la agrupación Pastos permanentes sobre un mismo recinto en una misma solicitud, no puede superar la superficie total admisible de pastos.	Ajusta superficie
225	La superficie de cruce total de productos de la agrupación Pastos permanentes sobre un mismo recinto en el conjunto de las solicitudes, no puede superar la superficie total admisible de pastos	Ajusta superficie
226	Recinto abandonado según SIGPAC por el que solicita alguna ayuda.(Real Decreto 1075/2014 de 19 de diciembre, art.12)	Recinto no admisible
229	Recinto ficticio comunal declarado que no está definido como tal por la Autoridad gestora. (Real Decreto 1075/2014 de 19 de diciembre Art. 93, apdo. 3 y Anexo XIV apdo. 2	Recinto no admisible
230	Solicitante que declara un recinto ficticio comunal pero según la Autoridad gestora, su CIF/NIF no está entre los participantes de ese recinto. (Real Decreto 1075/2014 de 19 de diciembre Art. 93, apdo. 3 y Anexo XIV,apdo. 2)	Recinto no admisible
231	Recinto ficticio comunal declarado cuya superficie de cruce total supera la superficie total definida por la Autoridad gestora para ese recinto.(Real Decreto 1075/2014 de 19 de diciembre Art. 93, apdo. 3 y Anexo XIV, apdos. 2 y 3)	Informativa
232	Superficie de cruce en recinto ficticio comunal, mayor que superficie asignada neta resultante del reparto del ficticio comunal. (Real Decreto 1075/2014 de 19 de diciembre Art. 93, apdo. 3 y Anexo XIV, apdos. 2 y 3).	Ajusta superficie y penaliza por sobredeclaración
233	Superficie de cruce neta declarada en recinto ficticio comunal, menor que superficie asignada neta resultante del reparto del recinto ficticio comunal. (Real Decreto 1075/2014 de 19 de diciembre Art. 93, apdo. 3 y Anexo XIV, apdos. 2 y 3).	Informativa
234	Productor que no declara determinado recinto ficticio comunal en el que, según la Autoridad gestora, sí participa. (Real Decreto 1075/2014 de 19 de diciembre Real Decreto 1075/2014 de 19 de diciembre Art. 92, apdo. 4, Anexo VII, apdo. I, punto 11 y Anexo XIV, apdo. 2)	Informativa
235	Superficie de cruce en recinto que forma parte de un ficticio más su superficie según Autoridad gestora supera superficie admisible SIGPAC. (Real Decreto 1075/2014 de 19 de diciembre Art. 93, apdo. 3 y Anexo XIV, apdo. 2).	Ajusta superficie y penaliza por sobredeclaración
238	Recinto cuyo CAP declarado es mayor al CAP prevalente y no presenta alegación al SIGPAC.	Ajusta superficie
239	Recinto cuyo CAP declarado es nulo o un valor no admitido.	Recinto No admisible por tener un CAP declarado nulo o un valor no admitido
240	Régimen de tenencia nulo o con un valor no admitido.(Real Decreto 1075/2014 de 19 de diciembre, art.92)	Recinto no admisible
242	Recinto declarado que se encuentra entre los recintos no declarables.(Real Decreto 1075/2014 de 19 de diciembre)	Recinto no admisible
247	Recinto cuyo CAP declarado es menor al CAP prevalente y no presenta alegación al SIGPAC.	Informativo
252	Sistema de explotación nulo o con un valor no admitido.(Real Decreto 1075/2014 de 19 de diciembre, art.92)	Recinto no admisible

<u>INCIDENCIA</u>	<u>LITERAL DE INCIDENCIA</u>	<u>EFECTO</u>
253	Recinto con valores no coherentes de superficies declarada y administrativa.(Real Decreto 1075/2014 de 19 de diciembre, art.92)	Recinto no admisible
256	Solicitud con recintos declarados en campaña anterior y no declarados en campaña actual con una reducción por omisión de superficie superior al 3%.(Real Decreto 1075/2014 de 19 de diciembre, art.92)	Se aplica el porcentaje de reducción calculado
406	Agricultor con incumplimiento de la comprobación 20/80. Real Decreto 1075/2014 ,art. 8, apdo. 1, letra a y R.1305/2013 , art. 29.1, 31.2 y 33.1 de ).	Informativa
408	Agricultor no activo por actividad excluida: código CNAE o IAE.(Real Decreto 1075/2014 ,art. 8 y de R.1305/2013, art. 29.1, 31.2 y 33.1).	Denegación de la ayuda.
409	Productor que incumple el control previo de la actividad agraria.(R.1305/2013, art. 29.1, 31.2 y 33.1 de ).	Denegación de la ayuda.
452	Actividad agraria declarada en un recinto no compatible con el uso PA, PR o PS asignado en SIGPAC para ese recinto. (Real Decreto 1075/2014, Art. 11, apdos. 2 y 4 y Anexo IV B).	Recinto no admisible.
1643	Recinto ficticio del que forma parte un recinto real que a su vez, aparece declarado por productores individuales, sucediendo que para el recinto real, la suma de superficie de cruce total por individuales y la indicada por Autoridades gestoras de pastos en común, supera la superficie queSIGPAC establece para ese recinto real.	Ajusta superficie y penaliza por sobredeclaración
3706	Recinto ficticio del que forma parte un recinto real que a su vez, aparece declarado por productores individuales, sucediendo que para el recinto real, la suma de superficie declarada por individuales y la indicada por Autoridades gestoras de pastos en común, supera la superficie queSIGPAC establece para ese recinto real. ( Real Decreto 1075/2014 de 19 de diciembre Art. 92, apdo. 3, Anexo XIV apdo. 2).	Ajusta superficie y penaliza por sobredeclaración
3921	Recinto real declarado en la Solicitud Única con la marca de pastos en común que no existe en ninguna declaración gráfica de pastos comunales registrada ( Real Decreto 1075/2014 de 19 de diciembre Art. 92, apdo. 3).	Hacer cero la superficie del recinto y se aplica penalización correspondiente
3924	Recinto ficticio declarado en la Solicitud Única con la marca de pastos en común compuesto por algún recinto real cuyo identificativo presenta un solape entre Solicitud Única y Declaración de pastos. reglamentación ( Real Decreto 1075/2014 de 19 de diciembre Art. 92, apdo. 3).	Recinto minorado por exceso.
3925	Recinto ficticio declarado en la Solicitud Única con la marca de pastos en común compuesto por algún recinto real cuyo identificativo no presenta geometría gráfica. (Real Decreto 1075/2014 de 19 de diciembre Art. 92, apdo. 3).	Recinto no admisible
3927	Recinto ficticio declarado en la Solicitud Única con la marca de pastos en común compuesto por algún recinto real cuyo identificativo aparecía declarado en una Declaración de aparcería.(Real Decreto 1075/2014 de 19 de diciembre Art. 92, apdo. 3).	Recinto no admisible
3930	Recinto ficticio declarado en la Solicitud Única con la marca de pastos en común compuesto por algún recinto real cuyo identificativo presenta un solape entre líneas de declaración de una misma Declaración de pastos.(Real Decreto 1075/2014 de 19 de diciembre Art. 92, apdo. 3).	Recinto minorado por exceso.
3934	Recinto real declarado en la Solicitud Única con régimen de tenencia aparcería comunal cuyo identificativo presenta un solape entre Solicitud Única y Declaración de aparcería.(Real Decreto 1075/2014 de 19 de diciembre Art. 92, apdo. 3).	Ajusta superficie y penaliza por sobredeclaración
3936	Recinto real declarado en la Solicitud Única con régimen de tenencia aparcería comunal cuyo identificativo presenta un solape entre líneas de declaración de una misma Declaración de aparcería.(Real Decreto 1075/2014 de 19 de diciembre Art. 92, apdo. 3).	Recinto minorado por exceso.
3950	Recinto ficticio declarado en la Solicitud Única con la marca de pastos en común compuesto por algún recinto real cuyo identificativo presenta un solape entre Declaraciones de pastos diferentes. (Real Decreto 1075/2014 de 19 de diciembre Art. 92, apdo. 3).	Recinto minorado por exceso.
4012	Existen líneas de declaración de la solicitud que presentan solapes de superficie gráfica con líneas de declaración de otras solicitudes.	Ajusta superficie
4201	Línea de declaración de la solicitud con solape de superficie gráfica con recintos reales de pastos en común de declaraciones de pastos comunales.(Real Decreto 1075/2014, de 19 de diciembre Art. 92, apdo. 2.).	Ajusta superficie y penaliza por sobredeclaración
4251	Comunal.Línea de declaración de la solicitud con solape de superficie gráfica con recintos de declaraciones de aparcerías comunales ya registradas. (Real Decreto 1075/2014, de 19 de diciembre Art. 92, apdo. 2).	Ajusta superficie y penaliza por sobredeclaración
7106	No indica en el impreso INFO_ADICIONAL-Reverso el Organismo de Control al que pertenece. (Orden de 26 de mayo de 2015, art.18)	Sin efecto en el pago
75018	Solicitante dado de baja en GIRO.	Informativa
75019	Solicitante que figura como fallecido en GIRO.	Informativa
75020	Solicitante que no existe en GIRO.	Informativa
75021	Se verifica que el solicitante No autoriza para la consulta de datos de identidad a través del Sistema GIRO de la Consejería de Hacienda y Administración pública existan.	Informativa
75022	Se verifica que no autoriza a que, en caso de la devolución por la entidad financiera (retrocesión bancaria) del pago en la cuenta corriente consignada en la solicitud y que está debidamente registrada en el sistema contable GIRO de la Junta de Andalucía, se proceda al pago en cualquier otra cuenta corriente de la titularidad del solicitante vigente en dicho sistema contable.	Informativa
75024	La cuenta corriente declarada no se encuentra en el sistema GIRO, se realiza el pago a la cuenta principal designada en GIRO.	Informativa
75025	Sólo se autoriza el pago en la cuenta corriente consignada en la solicitud	Retiene Expediente Submedida
85000	No inscrito en un organismo de control y certificación ecológico (artículo 5-1 c), Orden 26 mayo 2015)	Titular no admisible
85001	El recinto declarado no cumple con las normas de producción ecológica (artículo 5-1 e), Orden 26 mayo 2015)	Reducción admisibilidad
85002	Recinto declarado que no cumple en su totalidad con las normas de producción ecológica (artículo 5-1 e), Orden 26 mayo 2015)	Reducción admisibilidad
85007	Cultivo, variedad, régimen y/o uso del recinto SIGPAC no compatible con la operación (anexo IV.I, Orden 26 mayo 2015)	Recinto no admisible

<b>INCIDENCIA</b>	<b>LITERAL DE INCIDENCIA</b>	<b>EFECTO</b>
85008	Recinto incompatible por estar solicitado para otra submedida (anexo II, Orden 26 mayo 2015)	Recinto no admisible
85013	Superficie resuelta para el grupo de pago menor que la mínima requerida (requisito anexo 1, Orden 26 mayo 2015)	Reducción admisibilidad
85014	Recinto afectado por el requisito del cumplimiento de la superficie mínima para el grupo de pago (requisito anexo 1, Orden 26 mayo 2015)	Recinto no admisible
85015	La carga ganadera del expediente supera los límites establecidos (artículo 8-3, Orden 26 mayo 2015)	Efecto en el pago
85016	La carga ganadera del expediente no alcanza el umbral comprometido (requisito anexo 1, Orden 26 mayo 2015)	Efecto en el pago
85017	La carga ganadera del expediente no alcanza el umbral comprometido (requisito anexo 1, Orden 26 mayo 2015)	Efecto en el pago
85018	Expediente sin grupos de pago válidos	Titular no admisible
85023	El grupo de cultivo declarado en el recinto no coincide con el grupo de cultivo existente en el Organismo de Certificación	Recinto no admisible
85030	Expediente que no renueva el 80% del número de unidades comprometidas. (art.10.1., Orden 26 mayo 2015).	Exclusión expediente operación
85031	Solicita recinto que no está comprometido para la operación.	Recinto no admisible
85040	El solicitante se encuentra en situación de retirada de la certificación por su organismo de control (anexo 1, Orden 26 mayo 2015).	Exclusión expediente operación.
85041	Expediente sin grupos de pago válidos en agricultura y ganadería.	Titular no admisible
85042	No inscrito en un organismo de control y certificación ecológico (artículo 5-1 e), Orden 26 mayo 2015)	Unidad productiva no admisible
85045	Solicita recinto que no está comprometido para la operación de conversión pero sí para mantenimiento (o viceversa).	Recinto no admisible
85047	Tercero que no tiene Explotaciones con clasificación zootécnica válida en la Tabla de Siggan	Efecto en el pago
86001	Expediente afectado por condicionalidad (art. 28 de orden de 26 de mayo de 2015)	Aplica Reducción por condicionalidad
86103	Expediente sin compromisos vigentes.(art.22.1. y 22.7. de la Orden 26 mayo 2015)	Titular no admisible
87000	Expedientes que NO facilita control de campo.	Exclusión expediente operación
87002	Expediente de Agrigan que tiene un segundo año de pago cero.	Exclusión expediente operación

Sevilla, a 23 de marzo de 2021

**Jefe/a del Servicio de Ayudas de Medidas de Acompañamiento**

**Fdo.: Manuel Aguilar Reyes**

