

SEVILLA

<u>APELLIDOS Y NOMBRE / RAZÓN SOCIAL</u>	<u>NIF</u>	<u>EXPEDIENTE</u>	<u>PRIMA ADICIONAL (3)</u>	<u>ANUALIDAD DE PAGO</u>
NAVA DE LA GRULLA, SL	****2087*	1227391	NO	4ª

IMPORTES POR ANUALIDAD

PRIMA BÁSICA

	2015	2016	2017	2018	2019
IMPORTE MÁXIMO SUBVENCIONABLE	0,00 €	0,00 €	0,00 €	4.563,04 €	4.563,04 €
IMPORTE MEDIO DE TRANSFERENCIA (€/ha)	0,00 €	0,00 €	0,00 €	290,27 €	290,27 €
NÚMERO DE UNIDADES	0,00	0,00	0,00	15,72	15,72

RESUMEN DE UNIDADES

PRIMA BÁSICA

Cód	GRUPO DE PAGO	Sup. Dec. Admisible (ha)	Sup. Comprometida (ha)	Sup. ajustada compromiso (1) (ha)	% sobredec.	Sup. Propuesta (ha)	Importe Declarado	Importe Topado	Importe Propuesto	Importe tras sobredec.
46	AGROINDUSTRIALES	15,78		15,72	0,00	15,72	4.563,04	4.563,04	4.563,04	4.563,04
<b>TOTAL</b>		15,78	15,72	15,72		15,72	4.563,04	4.563,04	4.563,04	4.563,04

RECINTOS PROPUESTOS

REF.	REFERENCIA SIGPAC	CULTIVO DESCRIPCIÓN CULTIVO	S/R	G.PAGO	PEND. MEDIA (%)	SUP. DEC. ADMISIBLE (ha)	SUP. COMPROM. (ha)	SUP. AJUSTADA COMPROM. (1) (ha)	SUP. CONY. SIGPAC (ha)	SUP. CERTIF. (ha)	SUP. CAMPO (ha)	SUP. CAMPO DECLARADO (ha)	SUP. DEC. REDUCIDA (ha)	SUP. PROPUESTA (ha)
170000006602364	41-074-009-00099-004	81385 ALGODÓN-DP377	R	46	2,51	15,78				15,78			15,78	15,78

RESUMEN DE PAGOS

<u>IMPORTE ( Euros )</u>				
	<u>PROPUESTO</u>	<u>FEADER (Eje 2)</u>	<u>MAPA</u>	<u>CAGPDS</u>
Propuesto a pagar	2.281,52	1.711,14	245,26	325,12

APLICACIÓN DE REDUCCIONES Y SANCIONES

	Importe Calculado	Importe prereduc.	Admisibilidad y compromisos	Presentación tardía	Omisión declaración	Condicionabilidad	PROPUESTO	FEADER (Eje 2)	MAPA	CAGPDS
PRIMA BÁSICA	4.563,04	4.563,04	50,00	0,00	0,00	0,00	2.281,52	1.711,14	245,26	325,12
<b>TOTAL</b>							2.281,52	1.711,14	245,26	325,12

DETALLE DE COMPROMISOS MULTIANUALES

PRIMA BÁSICA

Tipo	Compromiso	Tipo Jornada (*4)	Fecha realización	Superficie comprometida sobre la que se deberá establecer la enmienda (ha)	Superficie pendiente de establecer la enmienda (ha)	Superficie válida sobre la que se ha realizado la enmienda (ha)
S	La asistencia por parte del agricultor, al menos, a dos jornadas formativas relacionadas con los compromisos agroambientales, las cuales serán realizadas durante los cuatro primeros años del periodo de compromisos.					
B2	Se establece un cultivo de leguminosa en la totalidad de la superficie comprometida a lo largo de los años de compromiso.			15,72	0,00	C*2015 = 5,22 C*2016 = 10,60 C*2017 = 0,00 C*2018 = 0,00

DETALLE DE REDUCCIONES Y SANCIONES POR INCUMPLIMIENTOS DE ADMISIBILIDAD Y COMPROMISOS

PRIMA BÁSICA:

Tipo	Compromiso	Factor Alcance (2)	Coef. Línea Base	Coef. Acumulación	Coef. Reiteración	Importe Ayuda	Factor Sanción	Importe Sanción	Aplicado
B3	La participación en un sistema de seguimiento técnico y de verificación de los compromisos agroambientales, acreditada a través de una entidad de certificación en producción integrada, reconocida para tal fin.	0,50	1,00	1,00	1,00	4.563,04 €	0,50	2.281,52 €	SI

INCIDENCIAS

INCIDENCIA DESCRIPCIÓN

80119	No participa de un sistema de seguimiento técnico y de verificación de los compromisos agroambientales acreditada a través de una entidad de certificación en producción integrada, reconocida para tal fin.
-------	--

(1) Superficie declarada admisible ajustada con la superficie comprometida.  
(2) Factor de penalización valorando el alcance para el tipo de compromiso.  
(3) Expediente con pago en la prima adicional.

<u>APELLIDOS Y NOMBRE / RAZÓN SOCIAL</u>	<u>NIF</u>	<u>EXPEDIENTE</u>	<u>PRIMA ADICIONAL (3)</u>	<u>ANUALIDAD DE PAGO</u>
OLIVA GUERRERO JUAN	***2887*	1132428	NO	4ª

**IMPORTE POR ANUALIDAD****PRIMA BÁSICA**

	<u>2015</u>	<u>2016</u>	<u>2017</u>	<u>2018</u>	<u>2019</u>
<b>IMPORTE MÁXIMO SUBVENCIONABLE</b>	3.483,24 €	3.483,24 €	3.483,24 €	3.483,24 €	3.483,24 €
<b>IMPORTE MEDIO DE TRANSFERENCIA (€/ha)</b>	290,27 €	290,27 €	290,27 €	290,27 €	290,27 €
<b>NÚMERO DE UNIDADES</b>	12,00	12,00	12,00	12,00	12,00

**RESUMEN DE UNIDADES****PRIMA BÁSICA**

<u>Cód</u>	<u>GRUPO DE PAGO</u>	<u>Sup. Dec. Admisible (ha)</u>	<u>Sup. Comprometida (ha)</u>	<u>Sup. ajustada compromiso (1) (ha)</u>	<u>% sobredec.</u>	<u>Sup. Propuesta (ha)</u>	<u>Importe Declarado</u>	<u>Importe Topado</u>	<u>Importe Propuesto</u>	<u>Importe tras sobredec.</u>
46	AGROINDUSTRIALES	10,00		10,00	0,00	10,00	2.902,70	3.483,24	2.902,70	2.902,70
47	AGROINDUSTRIALES NO ELEGIBLES	10,14		2,00	0,00	2,00	0,00	0,00	0,00	0,00
<b>TOTAL</b>		20,14	12,00	12,00		12,00	2.902,70	3.483,24	2.902,70	2.902,70

**RECINTOS PROPUESTOS**

<u>REF.</u>	<u>REFERENCIA SIGPAC</u>	<u>CULTIVO DESCRIPCIÓN CULTIVO</u>	<u>S/R</u>	<u>G.PAGO</u>	<u>PEND. MEDIA (%)</u>	<u>SUP. DEC. ADMISIBLE (ha)</u>	<u>SUP. COMPROM. (ha)</u>	<u>SUP. AJUSTADA COMPR.(1) (ha)</u>	<u>SUP. CONY. SIGPAC (ha)</u>	<u>SUP. CERTIE. (ha)</u>	<u>SUP. CAMPO (ha)</u>	<u>SUP. CAMPO DETER. CULT. DECLARADO (ha)</u>	<u>SUP. DEC. REDUCIDA (ha)</u>	<u>SUP. PROPUESTA (ha)</u>
170000004654587	41-053-001-00391-001	81249 ALGODÓN-CARLA	R	46	0,48	10,00				10,00			10,00	10,00
170000004654588	41-053-001-00434-001	198100 TOMATE PARA TRANSFORMACIÓN-HORTALIZAS AIRE LIBRE	R	47	0,84	10,14				0,00			10,14	10,14

**RESUMEN DE PAGOS**

<b>IMPORTE ( Euros )</b>				
	<u>PROPUESTO</u>	<u>FEADER (Eje 2)</u>	<u>MAPA</u>	<u>CAGPDS</u>
Propuesto a pagar	725,68	544,26	78,01	103,41

**APLICACIÓN DE REDUCCIONES Y SANCIONES**

	<u>Importe Calculado</u>	<u>Importe prereduc.</u>	<u>Admisibilidad y compromisos</u>	<u>Presentación tardía</u>	<u>Omisión declaración</u>	<u>Condicionabilidad</u>	<u>PROPUESTO</u>	<u>FEADER (Eje 2)</u>	<u>MAPA</u>	<u>CAGPDS</u>
PRIMA BÁSICA	2.902,70	2.902,70	75,00	0,00	0,00	0,00	725,68	544,26	78,01	103,41
<b>TOTAL</b>							725,68	544,26	78,01	103,41

**DETALLE DE COMPROMISOS MULTIANUALES****PRIMA BÁSICA**

<u>Tipo</u>	<u>Compromiso</u>	<u>Tipo Jornada (*4)</u>	<u>Fecha realización</u>	
S	La asistencia por parte del agricultor, al menos, a dos jornadas formativas relacionadas con los compromisos agroambientales, las cuales serán realizadas durante los cuatro primeros años del periodo de compromisos.			
<u>Tipo</u>	<u>Compromiso</u>	<u>Superficie comprometida sobre la que se deberá establecer la enmienda (ha)</u>	<u>Superficie pendiente de establecer la enmienda (ha)</u>	<u>Superficie válida sobre la que se ha realizado la enmienda (ha)</u>
B2	Se establece un cultivo de leguminosa en la totalidad de la superficie comprometida a lo largo de los años de compromiso.	12,00	0,00	C'2015 = 10,00 C'2016 = 2,00 C'2017 = 0,00 C'2018 = 0,00

**DETALLE DE REDUCCIONES Y SANCIONES POR INCUMPLIMIENTOS DE ADMISIBILIDAD Y COMPROMISOS****PRIMA BÁSICA:**



<u>Tipo</u>	<u>Compromiso</u>	<u>Factor Alcance (2)</u>	<u>Coef. Línea Base</u>	<u>Coef. Acumulación</u>	<u>Coef. Reiteración</u>	<u>Importe Ayuda</u>	<u>Factor Sanción</u>	<u>Importe Sanción</u>	<u>Aplicado</u>
B3	La participación en un sistema de seguimiento técnico y de verificación de los compromisos agroambientales, acreditada a través de una entidad de certificación en producción integrada, reconocida para tal fin.	0,50	1,00	1,00	1,50	2.902,70 €	0,75	2.177,02 €	SI

**INCIDENCIAS****INCIDENCIA DESCRIPCIÓN**

80119 No participa de un sistema de seguimiento técnico y de verificación de los compromisos agroambientales acreditada a través de una entidad de certificación en producción integrada, reconocida para tal fin.

---

Sevilla, a 30 de septiembre de 2020  
Jefe/a del Servicio de Ayudas de Medidas de Acompañamiento

**Fdo.: Manuel Aguilar Reyes**



## Operación 10.1.5: Sistemas sostenibles de cultivos agroindustriales.

<u>INCIDENCIA</u>	<u>LITERAL DE INCIDENCIA</u>	<u>EFECTO</u>
1	Solicitud cuyo titular se encuentra entre los excluidos.(Real Decreto 1075/2014 de 19 de diciembre, art.7)	Informativo
3	Fecha de presentación tardía (art 6 de la orden de 12 de marzo de 2015)	Aplica Reducción por presentación tardía.
60	Solicitante que no existe en la relación de cuentas bancarias válidas según el O.P.(Real Decreto 1075/2014 de 19 de diciembre)	Informativo
64	La cuenta bancaria declarada no existe para el CIF/NIF del solicitante en la relación de cuentas bancarias válidas según el O.P.(Real Decreto 1075/2014 de 19 de diciembre)	Informativo
201	No existe la provincia declarada en los recintos o existe y es un valor no admitido.(Real Decreto 1075/2014 de 19 de diciembre, art.92)	Recinto no admisible
208	Misma parcela agrícola en varios recintos con diferentes códigos de productos o variedades/especies/tipos o líneas de ayuda solicitadas o sistemas de explotación.(Real Decreto 1075/2014 de 19 de diciembre, art.3)	Recinto no admisible
210	Recinto perteneciente a otra Comunidad Autónoma.(Real Decreto 1075/2014 de 19 de diciembre, art.99)	Recinto no admisible
211	No existe código de municipio declarado en el recinto o existe y es un valor no admitido para la provincia.(Real Decreto 1075/2014 de 19 de diciembre, art.92)	Recinto no admisible
212	No existe código de agregado declarado en el recinto o existe y es un valor no admitido para el municipio.(Real Decreto 1075/2014 de 19 de diciembre, art.92)	Recinto no admisible
213	No existe código de zona declarado en el recinto o existe y es un valor no admitido para el agregado.(Real Decreto 1075/2014 de 19 de diciembre, art.92)	Recinto no admisible
214	No existe código de polígono declarado en el recinto o existe y es un valor no admitido para la zona.(Real Decreto 1075/2014 de 19 de diciembre, art.92)	Recinto no admisible
215	No existe código de parcela declarado en el recinto o existe y es un valor no admitido para el polígono.(Real Decreto 1075/2014 de 19 de diciembre, art.92)	Recinto no admisible
216	No existe código de recinto declarado o existe y es un valor no admitido para la parcela.(Real Decreto 1075/2014 de 19 de diciembre, art.92)	Recinto no admisible
218	La superficie total declarada sobre un mismo recinto en el conjunto de los expedientes, no puede superar la superficie total que el SIGPAC establece para ese recinto.	Ajusta superficie y penaliza por sobredeclaración
219	Superficie declarada sobre un mismo recinto, en un mismo expediente, mayor que la superficie total del recinto SIGPAC.	Ajusta superficie y penaliza por sobredeclaración
226	Recinto abandonado según SIGPAC por el que solicita alguna ayuda.(Real Decreto 1075/2014 de 19 de diciembre, art.12)	Recinto no admisible
240	Régimen de tenencia nulo o con un valor no admitido.(Real Decreto 1075/2014 de 19 de diciembre, art.92)	Recinto no admisible
242	Recinto declarado que se encuentra entre los recintos no declarables.(Real Decreto 1075/2014 de 19 de diciembre)	Recinto no admisible
252	Sistema de explotación nulo o con un valor no admitido.(Real Decreto 1075/2014 de 19 de diciembre, art.92)	Recinto no admisible
253	Recinto con valores no coherentes de superficies declarada y administrativa.(Real Decreto 1075/2014 de 19 de diciembre, art.92)	Recinto no admisible
256	Solicitud con recintos declarados en campaña anterior y no declarados en campaña actual con una reducción por omisión de superficie superior al 3%.(Real Decreto 1075/2014 de 19 de diciembre, art.92)	Se aplica el porcentaje de reducción calculado
4012	Existen líneas de declaración de la solicitud que presentan solapes de superficie gráfica con líneas de declaración de otras solicitudes.	Ajusta superficie y penaliza por sobredeclaración
75024	La cuenta corriente declarada no se encuentra en el sistema GIRO, se realiza el pago a la cuenta principal designada en GIRO.	Informativa
80102	Titular no inscrito en ninguna Agrupación de Producción Integrada del cultivo solicitado. (Requisito anexo 1, Orden 26 mayo 2015)	Exclusión expediente operación.
80103	El recinto declarado no forma parte de ninguna API reconocida o con superficie certificada cero (Compromiso anexo 1, Orden 26 mayo 2015).	Reducción por admisibilidad
80104	El recinto declarado no consta con la misma superficie en la API (Compromiso anexo 1, Orden 26 mayo 2015)	Reducción por admisibilidad
80105	No cumple con el mínimo de superficie de Cultivo Admisible 0,5 Ha (Compromiso anexo 1, Orden 26 mayo 2015)	Efecto en el pago
80106	Cultivo, variedad, regimen y/o uso del recinto SIGPAC no compatible con la operación (anexo III.I, Orden 26 mayo 2015)	Recinto no admisible
80107	Recinto incompatible por estar solicitado para otra submedida (anexo II, Orden 26 mayo 2015)	Recinto no admisible
80119	No participa de un sistema de seguimiento técnico y de verificación de los compromisos agroambientales acreditada a través de una entidad de certificación en producción integrada, reconocida para tal fin. (Compromiso anexo 1, Orden 26 mayo 2015).	Reducción por admisibilidad
80120	Expediente que no renueva el 80% del número de unidades comprometidas. (art.10.1. de la Orden 26 mayo 2015)	Exclusión expediente operación.
80122	Recinto Excluido por Mínimo en Grupo de Pago (anexo I, Orden 26 mayo 2015).	Efecto en el pago
86001	Expediente afectado por condicionalidad (art. 28 de orden de 26 de mayo de 2015)	Aplica Reducción por condicionalidad
86003	Expediente sin compromisos vigentes.(art.22.1. y 22.7. de la Orden 26 mayo 2015)	Titular no admisible
87000	Expedientes que NO facilita control de campo.	Exclusión expediente operación

**INCIDENCIA**

**LITERAL DE INCIDENCIA**

**EFECTO**


87001

Expediente que tiene un segundo año de pago cero

Exclusión expediente operación

**Sevilla, a 30 de septiembre de 2020**

**Jefe/a del Servicio de Ayudas de Medidas de Acompañamiento**



**Fdo.: Manuel Aguilar Reyes**

