

(Orden de 26 de mayo de 2015, BOJA N° 102 de 29 de mayo de 2015)

ANEXO 1: RELACIÓN DE EXPEDIENTES INCLUIDOS EN PROPUESTA PROVISIONAL DE RESOLUCIÓN DE SOLICITUD ANUAL DE PAGO.

CADIZ

<u>APELLIDOS Y NOMBRE / RAZÓN SOCIAL</u>	<u>NIF</u>	<u>EXPEDIENTE</u>	<u>PRIMA ADICIONAL (3)</u>	<u>ANUALIDAD DE PAGO</u>
GONZALEZ DURAN ENRIQUE DAVID	****2209*	1224292	NO	4ª

**IMPORTES POR ANUALIDAD**

**PRIMA BÁSICA**

	<b>2015</b>	<b>2016</b>	<b>2017</b>	<b>2018</b>	<b>2019</b>
<b>IMPORTE MÁXIMO SUBVENCIONABLE</b>	249,79 €	249,79 €	249,79 €	249,79 €	249,79 €
<b>IMPORTE MEDIO DE TRANSFERENCIA (€/ha)</b>	174,68 €	174,68 €	174,68 €	174,68 €	174,68 €
<b>NÚMERO DE UNIDADES</b>	1,43	1,43	1,43	1,43	1,43

**RESUMEN DE UNIDADES**

**PRIMA BÁSICA**

<u>Cód</u>	<u>GRUPO DE PAGO</u>	<u>Sup. Dec. Admisible (ha)</u>	<u>Sup. Comprometida (ha)</u>	<u>Sup. ajustada compromiso (1) (ha)</u>	<u>% sobredec.</u>	<u>Sup. Propuesta (ha)</u>	<u>Importe Declarado</u>	<u>Importe Topado</u>	<u>Importe Propuesto</u>	<u>Importe tras sobredec.</u>
67122	SISTEMAS SOSTENIBLES OLIVAR - CUBIERTA ESPONTÁNEA - ANCHURA CUBIERTA 3.60 - PENDIENTE>20%	1,43		1,43	0,00	1,43	249,79	249,79	249,79	249,79
<b>TOTAL</b>		1,43	1,43	1,43		1,43	249,79	249,79	249,79	249,79

**RECINTOS PROPUESTOS**

<u>REF.</u>	<u>REFERENCIA SIGPAC</u>	<u>CULTIVO</u>	<u>DESCRIPCIÓN CULTIVO</u>	<u>S/R</u>	<u>G.PAGO</u>	<u>PEND. MEDIA (%)</u>	<u>SUP. DEC. ADMISIBLE (ha)</u>	<u>SUP. COMPROM. (ha)</u>	<u>SUP. AJUSTADA COMPROM. (1) (ha)</u>	<u>SUP. CONY. SIGPAC (ha)</u>	<u>SUP. CERTIF. (ha)</u>	<u>SUP. CAMPO (ha)</u>	<u>SUP. CAMPO DECLARADO (ha)</u>	<u>SUP. DEC. REDUCIDA (ha)</u>	<u>SUP. PROPUESTA (ha)</u>
1700000007175332	11-005-015-00091-001	101000	OLIVAR-SIN VARIEDAD	S	67122	37,45	1,43	1,43	1,43		1,43			1,43	1,43

**RESUMEN DE PAGOS**

<b>IMPORTE ( Euros )</b>			
<u>PROPUESTO</u>	<u>FEADER (Eje 2)</u>	<u>MAPA</u>	<u>CAGPDS</u>
Propuesto	0,00	0,00	0,00

**APLICACIÓN DE REDUCCIONES Y SANCIONES**

<b>PRIMA BÁSICA</b>	<u>Importe Calculado</u>	<u>Importe prereduc.</u>	<u>Admisibilidad y compromisos</u>	<u>Presentación tardía</u>	<u>Omisión declaración</u>	<u>Condicionabilidad</u>	<u>PROPUESTO</u>	<u>FEADER (Eje 2)</u>	<u>MAPA</u>	<u>CAGPDS</u>
		249,79	249,79	100,00	0,00	0,00	0,00	0,00	0,00	0,00
<b>TOTAL</b>							0,00	0,00	0,00	0,00

**DETALLE DE COMPROMISOS MULTIANUALES**

**PRIMA BÁSICA**

<u>Tipo</u>	<u>Compromiso</u>	<u>Tipo Jornada (*4)</u>	<u>Fecha realización</u>
S	La asistencia por parte del agricultor al menos a dos jornadas formativas relacionadas con los compromisos agroambientales, que tendrán que realizarse dentro de los cuatro primeros años del período de compromiso.		

**DETALLE DE REDUCCIONES Y SANCIONES POR INCUMPLIMIENTOS DE ADMISIBILIDAD Y COMPROMISOS**

**PRIMA BÁSICA:**

<u>Tipo</u>	<u>Compromiso</u>	<u>Factor Alcance (2)</u>	<u>Coef. Línea Base</u>	<u>Coef. Acumulación</u>	<u>Coef. Reiteración</u>	<u>Importe Ayuda</u>	<u>Factor Sanción</u>	<u>Importe Sanción</u>	<u>Aplicado</u>
B3	La participación en un sistema de seguimiento técnico y de verificación de los compromisos agroambientales, acreditada a través de una entidad de certificación en producción integrada, reconocida para tal fin.	0,50	1,00	1,00	2,00	249,79 €	1,00	249,79 €	SI

**INCIDENCIAS**

**INCIDENCIA DESCRIPCIÓN**

80179	No participa de un sistema de seguimiento técnico y de verificación de los compromisos agroambientales acreditada a través de una entidad de certificación en producción integrada, reconocida para tal fin.
-------	--

(1) Superficie declarada admisible ajustada con la superficie comprometida.

(2) Factor de penalización valorando el alcance para el tipo de compromiso.

(3) Expediente con pago en la prima adicional.

(4) 1. General. 2. Especifica del cultivo

(5) Resultado de multiplicar la superficie comprometida por el número de años que deberá podarse o hacer cubierta sembrada en el periodo de compromiso. En cubierta sembrada se considera a partir del segundo año de compromiso

**CÓRDOBA**

<u>APELLIDOS Y NOMBRE / RAZÓN SOCIAL</u>	<u>NIF</u>	<u>EXPEDIENTE</u>	<u>PRIMA ADICIONAL (3)</u>	<u>ANUALIDAD DE PAGO</u>
PEREA GARRIDO CARMEN	***9857*	1224923	NO	4ª

**IMPORTE POR ANUALIDAD****PRIMA BÁSICA**

	<u>2015</u>	<u>2016</u>	<u>2017</u>	<u>2018</u>	<u>2019</u>
<b>IMPORTE MÁXIMO SUBVENCIONABLE</b>	0,00 €	0,00 €	0,00 €	1.113,50 €	1.113,50 €
<b>IMPORTE MEDIO DE TRANSFERENCIA (€/ha)</b>	0,00 €	0,00 €	0,00 €	120,77 €	120,77 €
<b>NÚMERO DE UNIDADES</b>	0,00	0,00	0,00	9,22	9,22

**RESUMEN DE UNIDADES****PRIMA BÁSICA**

<u>Cód</u>	<u>GRUPO DE PAGO</u>	<u>Sup. Dec. Admisible (ha)</u>	<u>Sup. Comprometida (ha)</u>	<u>Sup. ajustada compromiso (1) (ha)</u>	<u>% sobredec.</u>	<u>Sup. Propuesta (ha)</u>	<u>Importe Declarado</u>	<u>Importe Topado</u>	<u>Importe Propuesto</u>	<u>Importe tras sobredec.</u>
67111	SISTEMAS SOSTENIBLES OLIVAR - CUBIERTA ESPONTÁNEA - ANCHURA CUBIERTA 1.80 - 8%<PENDIENTE<=20%	2,85		2,85	0,00	2,85	314,30	315,17	314,30	314,30
67112	SISTEMAS SOSTENIBLES OLIVAR - CUBIERTA ESPONTÁNEA - ANCHURA CUBIERTA 1.80 - PENDIENTE>20%	6,37		6,37	0,00	6,37	796,12	798,33	796,12	796,12
<b>TOTAL</b>		9,22	9,22	9,22		9,22	1.110,42	1.113,50	1.110,42	1.110,42

**RECINTOS PROPUESTOS**

<u>REF.</u>	<u>REFERENCIA SIGPAC</u>	<u>CULTIVO</u>	<u>DESCRIPCIÓN CULTIVO</u>	<u>S/R</u>	<u>G.PAGO</u>	<u>PEND. MEDIA (%)</u>	<u>SUP. DEC. ADMISIBLE (ha)</u>	<u>SUP. COMPROM. (ha)</u>	<u>SUP. AJUSTADA COMPROM. (1) (ha)</u>	<u>SUP. CONY. SIGPAC (ha)</u>	<u>SUP. CERTIE. (ha)</u>	<u>SUP. CAMPO (ha)</u>	<u>SUP. CAMPO DETER. CULT. DECLARADO (ha)</u>	<u>SUP. DEC. REDUCIDA (ha)</u>	<u>SUP. PROPUESTA (ha)</u>
170000005039006	14-073-005-00105-002	101000	OLIVAR-SIN VARIEDAD	S	67111	10,35	2,85	2,85	2,85		2,85			2,85	2,85
170000005038999	14-073-005-00122-005	101000	OLIVAR-SIN VARIEDAD	S	67112	23,52	5,72	5,72	5,72		5,72			5,72	5,72
170000005039002	14-073-005-00124-001	101000	OLIVAR-SIN VARIEDAD	S	67112	54,60	0,65	0,65	0,65		0,65			0,65	0,65

**RESUMEN DE PAGOS**

<u>IMPORTE ( Euros )</u>				
<u>FEADER</u>				
	<u>PROPUESTO</u>	<u>(Eje 2)</u>	<u>MAPA</u>	<u>CAGPDS</u>
Propuesto a pagar	1.110,42	832,82	119,37	158,23

**APLICACIÓN DE REDUCCIONES Y SANCIONES**

<u>IMPORTE ( Euros )</u>										
	<u>Importe Calculado</u>	<u>Importe prereduc.</u>	<u>Admisibilidad y compromisos</u>	<u>Presentación tardía</u>	<u>Omisión declaración</u>	<u>Condicionabilidad</u>	<u>PROPUESTO</u>	<u>FEADER (Eje 2)</u>	<u>MAPA</u>	<u>CAGPDS</u>
<b>PRIMA BÁSICA</b>	1.110,42	1.110,42	0,00	0,00	0,00	0,00	1.110,42	832,82	119,37	158,23
<b>TOTAL</b>							1.110,42	832,82	119,37	158,23

**DETALLE DE COMPROMISOS MULTIANUALES****PRIMA BÁSICA**

<u>Tipo</u>	<u>Compromiso</u>	<u>Tipo Jornada (*4)</u>	<u>Fecha realización</u>
S	La asistencia por parte del agricultor al menos a dos jornadas formativas relacionadas con los compromisos agroambientales, que tendrán que realizarse dentro de los cuatro primeros años del periodo de compromiso.	9010013	20/09/2018
<u>Tipo</u>	<u>Compromiso</u>	<u>Tipo Jornada (*4)</u>	<u>Fecha realización</u>
S	La asistencia por parte del agricultor al menos a dos jornadas formativas relacionadas con los compromisos agroambientales, que tendrán que realizarse dentro de los cuatro primeros años del periodo de compromiso.	1	08/10/2019

**INCIDENCIAS****INCIDENCIA DESCRIPCIÓN**

226	Recinto abandonado según SIGPAC por el que solicita alguna ayuda. Ref:170000005039000 Recinto:14-073-005-00122-011 Cultivo:101000 OLIVAR-SIN VARIEDAD Secano Ref:170000005039001 Recinto:14-073-005-00122-012 Cultivo:101000 OLIVAR-SIN VARIEDAD Secano
80181	Solicita recinto que no está comprometido para la operación. Ref:170000005039000 Recinto:14-073-005-00122-011 Cultivo:101000 OLIVAR-SIN VARIEDAD Secano Ref:170000005039001 Recinto:14-073-005-00122-012 Cultivo:101000 OLIVAR-SIN VARIEDAD Secano



<u>APELLIDOS Y NOMBRE / RAZÓN SOCIAL</u>	<u>NIF</u>	<u>EXPEDIENTE</u>	<u>PRIMA ADICIONAL (3)</u>	<u>ANUALIDAD DE PAGO</u>
RODRIGUEZ AREVALO FRANCISCO	****9130*	1232456	NO	4ª

**IMPORTE POR ANUALIDAD****PRIMA BÁSICA**

	<u>2015</u>	<u>2016</u>	<u>2017</u>	<u>2018</u>	<u>2019</u>
IMPORTE MÁXIMO SUBVENCIONABLE	297,76 €	297,76 €	297,76 €	297,76 €	297,76 €
IMPORTE MEDIO DE TRANSFERENCIA (€/ha)	110,28 €	110,28 €	110,28 €	110,28 €	110,28 €
NÚMERO DE UNIDADES	2,70	2,70	2,70	2,70	2,70

**RESUMEN DE UNIDADES****PRIMA BÁSICA**

Cód	GRUPO DE PAGO	Sup. Dec. Admisible (ha)	Sup. Comprometida (ha)	Sup. ajustada compromiso (1) (ha)	% sobredec.	Sup. Propuesta (ha)	Importe Declarado	Importe Topado	Importe Propuesto	Importe tras sobredec.
67111	SISTEMAS SOSTENIBLES OLIVAR - CUBIERTA ESPONTÁNEA - ANCHURA CUBIERTA 1.80 - 8%<PENDIENTE<=20%	2,70		2,70	0,00	2,70	297,76	297,76	297,76	297,76
<b>TOTAL</b>		2,70	2,70	2,70		2,70	297,76	297,76	297,76	297,76

**RECINTOS PROPUESTOS**

REF.	REFERENCIA SIGPAC	CULTIVO	DESCRIPCIÓN CULTIVO	S/R	G.PAGO	PEND. MEDIA (%)	SUP. DEC. ADMISIBLE (ha)	SUP. COMPROM. (ha)	SUP. AJUSTADA COMPROM. (1) (ha)	SUP. CONY. SIGPAC (ha)	SUP. CERTIE. (ha)	SUP. CAMPO (ha)	SUP. CAMPO DETER. CULT. DECLARADO (ha)	SUP. DEC. REDUCIDA (ha)	SUP. PROPUESTA (ha)
1700000007206682	14-069-042-00006-007	101000	OLIVAR-SIN VARIEDAD	S	67111	18,10	2,70	2,70	2,70		2,70			2,70	2,70

**RESUMEN DE PAGOS**

<u>IMPORTE ( Euros )</u>				
	<u>PROPUESTO</u>	<u>FEADER (Eje 2)</u>	<u>MAPA</u>	<u>CAGPDS</u>
Propuesto a pagar	297,76	223,32	32,01	42,43

**APLICACIÓN DE REDUCCIONES Y SANCIONES**

	<u>Importe Calculado</u>	<u>Importe prereduc.</u>	<u>Admisibilidad y compromisos</u>	<u>Presentación tardía</u>	<u>Omisión declaración</u>	<u>Condicionabilidad</u>	<u>PROPUESTO</u>	<u>FEADER (Eje 2)</u>	<u>MAPA</u>	<u>CAGPDS</u>
PRIMA BÁSICA	297,76	297,76	0,00	0,00	0,00	0,00	297,76	223,32	32,01	42,43
<b>TOTAL</b>							297,76	223,32	32,01	42,43

**DETALLE DE COMPROMISOS MULTIANUALES****PRIMA BÁSICA**

Tipo	Compromiso	Tipo Jornada (*4)	Fecha realización
S	La asistencia por parte del agricultor al menos a dos jornadas formativas relacionadas con los compromisos agroambientales, que tendrán que realizarse dentro de los cuatro primeros años del periodo de compromiso.	9010013	28/09/2017
S	La asistencia por parte del agricultor al menos a dos jornadas formativas relacionadas con los compromisos agroambientales, que tendrán que realizarse dentro de los cuatro primeros años del periodo de compromiso.	1	28/09/2016

**INCIDENCIAS****INCIDENCIA DESCRIPCIÓN**

80181	Solicita recinto que no está comprometido para la operación. Ref:4228461 Recinto:14-069-050-00043-007 Cultivo:101000 OLIVAR-SIN VARIEDAD Secano Ref:4228400 Recinto:14-069-050-00044-002 Cultivo:101000 OLIVAR-SIN VARIEDAD Secano Ref:4228401 Recinto:14-069-050-00044-004 Cultivo:101000 OLIVAR-SIN VARIEDAD Secano
-------	--



<u>APELLIDOS Y NOMBRE / RAZÓN SOCIAL</u>	<u>NIF</u>	<u>EXPEDIENTE</u>	<u>PRIMA ADICIONAL (3)</u>	<u>ANUALIDAD DE PAGO</u>
VIZUETE HERREY JOSE	****3698*	1226637	NO	4ª

**IMPORTE POR ANUALIDAD****PRIMA BÁSICA**

	<u>2015</u>	<u>2016</u>	<u>2017</u>	<u>2018</u>	<u>2019</u>
<b>IMPORTE MÁXIMO SUBVENCIONABLE</b>	3.418,20 €	3.418,20 €	4.168,08 €	4.168,08 €	4.168,08 €
<b>IMPORTE MEDIO DE TRANSFERENCIA (€/ha)</b>	124,98 €	124,98 €	124,98 €	124,98 €	124,98 €
<b>NÚMERO DE UNIDADES</b>	27,35	27,35	33,35	33,35	33,35

**RESUMEN DE UNIDADES****PRIMA BÁSICA**

<u>Cód</u>	<u>GRUPO DE PAGO</u>	<u>Sup. Dec. Admisible (ha)</u>	<u>Sup. Comprometida (ha)</u>	<u>Sup. ajustada compromiso (1) (ha)</u>	<u>% sobredec.</u>	<u>Sup. Propuesta (ha)</u>	<u>Importe Declarado</u>	<u>Importe Topado</u>	<u>Importe Propuesto</u>	<u>Importe tras sobredec.</u>
67111	SISTEMAS SOSTENIBLES OLIVAR - CUBIERTA ESPONTÁNEA - ANCHURA CUBIERTA 1.80 - 8%<PENDIENTE<=20%	0,32		0,32	0,00	0,32	35,29	35,33	35,29	35,29
67112	SISTEMAS SOSTENIBLES OLIVAR - CUBIERTA ESPONTÁNEA - ANCHURA CUBIERTA 1.80 - PENDIENTE>20%	33,03		33,03	0,00	33,03	4.128,09	4.132,75	4.128,09	4.128,09
<b>TOTAL</b>		33,35	33,35	33,35		33,35	4.163,38	4.168,08	4.163,38	4.163,38

**RECINTOS PROPUESTOS**

<u>REF.</u>	<u>REFERENCIA SIGPAC</u>	<u>CULTIVO DESCRIPCIÓN CULTIVO</u>	<u>S/R G.PAGO</u>	<u>PEND. MEDIA (%)</u>	<u>SUP. DEC. ADMISIBLE (ha)</u>	<u>SUP. COMPROM. (ha)</u>	<u>SUP. AJUSTADA COMPROM. (1) (ha)</u>	<u>SUP. CONY. SIGPAC (ha)</u>	<u>SUP. CERTIE. (ha)</u>	<u>SUP. CAMPO (ha)</u>	<u>SUP. CAMPO DETER. CULT. DECLARADO (ha)</u>	<u>SUP. DEC. REDUCIDA (ha)</u>	<u>SUP. PROPUESTA (ha)</u>
170000005817418	14-069-047-00090-009	101000 OLIVAR-SIN VARIEDAD	S 67111	16,76	0,32	0,50	0,32		0,32			0,32	0,32
170000005817408	14-069-046-00095-003	101000 OLIVAR-SIN VARIEDAD	S 67112	57,46	0,88	0,88	0,88		0,88			0,88	0,88
170000005817409	14-069-047-00101-001	101000 OLIVAR-SIN VARIEDAD	S 67112	28,09	0,20	0,20	0,20		0,20			0,20	0,20
170000005817411	14-069-047-00148-001	101000 OLIVAR-SIN VARIEDAD	S 67112	40,59	3,21	3,21	3,21		3,21			3,21	3,21
170000005817412	14-069-047-00149-001	101000 OLIVAR-SIN VARIEDAD	S 67112	41,93	0,32	0,32	0,32		0,32			0,32	0,32
170000005817413	14-069-047-00145-001	101000 OLIVAR-SIN VARIEDAD	S 67112	45,36	0,15	0,15	0,15		0,15			0,15	0,15
170000005817414	14-069-047-00159-001	101000 OLIVAR-SIN VARIEDAD	S 67112	48,14	1,75	1,75	1,75		1,75			1,75	1,75
170000005817415	14-069-047-00152-003	101000 OLIVAR-SIN VARIEDAD	S 67112	40,97	11,76	11,76	11,76		11,76			11,76	11,76
170000005817416	14-069-047-00103-001	101000 OLIVAR-SIN VARIEDAD	S 67112	40,89	2,15	2,15	2,15		2,15			2,15	2,15
170000005817417	14-069-047-00150-001	101000 OLIVAR-SIN VARIEDAD	S 67112	47,56	0,70	0,70	0,70		0,70			0,70	0,70
170000005817419	14-069-047-00147-001	101000 OLIVAR-SIN VARIEDAD	S 67112	35,20	4,55	4,55	4,55		4,55			4,55	4,55
170000005817420	14-069-047-00090-006	101000 OLIVAR-SIN VARIEDAD	S 67112	38,96	7,36	7,68	7,36		7,36			7,36	7,36

**RESUMEN DE PAGOS**

<u>IMPORTE ( Euros )</u>				
	<u>PROPUESTO</u>	<u>FEADER (Eje 2)</u>	<u>MAPA</u>	<u>CAGPDS</u>
Propuesto a pagar	4.163,38	3.122,54	447,56	593,28

**APLICACIÓN DE REDUCCIONES Y SANCIONES**

	<u>Importe Calculado</u>	<u>Importe prerreduc.</u>	<u>Admisibilidad y compromisos</u>	<u>Presentación tardía</u>	<u>Omisión declaración</u>	<u>Condicionidad</u>	<u>PROPUESTO</u>	<u>FEADER (Eje 2)</u>	<u>MAPA</u>	<u>CAGPDS</u>
<b>PRIMA BÁSICA</b>	4.163,38	4.163,38	0,00	0,00	0,00	0,00	4.163,38	3.122,54	447,56	593,28
<b>TOTAL</b>							4.163,38	3.122,54	447,56	593,28

**DETALLE DE COMPROMISOS MULTIANUALES****PRIMA BÁSICA**

<u>Tipo</u>	<u>Compromiso</u>	<u>Tipo Jornada (*4)</u>	<u>Fecha realización</u>
S	La asistencia por parte del agricultor al menos a dos jornadas formativas relacionadas con los compromisos agroambientales, que tendrán que realizarse dentro de los cuatro primeros años del periodo de compromiso.	9010013	11/10/2017
S	La asistencia por parte del agricultor al menos a dos jornadas formativas relacionadas con los compromisos agroambientales, que tendrán que realizarse dentro de los cuatro primeros años del periodo de compromiso.	1	28/09/2016

**INCIDENCIAS****INCIDENCIA DESCRIPCIÓN**

80181	Solicita recinto que no está comprometido para la operación. Ref:4220389 Recinto:14-069-046-00003-001 Cultivo:101000 OLIVAR-SIN VARIEDAD Secano Ref:4220449 Recinto:14-069-046-00007-002 Cultivo:101000 OLIVAR-SIN VARIEDAD Secano Ref:170000005817410 Recinto:14-069-047-00082-004 Cultivo:101000 OLIVAR-SIN VARIEDAD Secano Ref:4220447 Recinto:14-069-047-00088-001 Cultivo:101000 OLIVAR-SIN VARIEDAD Secano Ref:4220446 Recinto:14-069-047-00089-001 Cultivo:101000 OLIVAR-SIN VARIEDAD Secano
-------	--

(1) Superficie declarada admisible ajustada con la superficie comprometida.

(2) Factor de penalización valorando el alcance para el tipo de compromiso.

(3) Expediente con pago en la prima adicional.

(4) 1. General. 2. Especifica del cultivo

(5) Resultado de multiplicar la superficie comprometida por el número de años que deberá podarse o hacer cubierta sembrada en el periodo de compromiso. En cubierta sembrada se considera a partir del segundo año de compromiso

## GRANADA

<u>APELLIDOS Y NOMBRE / RAZÓN SOCIAL</u>	<u>NIF</u>	<u>EXPEDIENTE</u>	<u>PRIMA ADICIONAL (3)</u>	<u>ANUALIDAD DE PAGO</u>
AGRICOLA CERRO LOBO SL	****3411*	1237754	SI	4ª

### IMPORTES POR ANUALIDAD

#### PRIMA BÁSICA

	<u>2015</u>	<u>2016</u>	<u>2017</u>	<u>2018</u>	<u>2019</u>
<b>IMPORTE MÁXIMO SUBVENCIONABLE</b>	0,00 €	0,00 €	0,00 €	590,65 €	590,65 €
<b>IMPORTE MEDIO DE TRANSFERENCIA (€/ha)</b>	0,00 €	0,00 €	0,00 €	111,87 €	111,87 €
<b>NÚMERO DE UNIDADES</b>	0,00	0,00	0,00	5,28	5,28

#### PRIMA ADICIONAL

	<u>2015</u>	<u>2016</u>	<u>2017</u>	<u>2018</u>	<u>2019</u>
<b>IMPORTE MÁXIMO SUBVENCIONABLE</b>	0,00 €	0,00 €	0,00 €	132,41 €	132,41 €
<b>IMPORTE MEDIO DE TRANSFERENCIA (€/ha)</b>	0,00 €	0,00 €	0,00 €	25,08 €	25,08 €
<b>NÚMERO DE UNIDADES</b>	0,00	0,00	0,00	5,28	5,28

### RESUMEN DE UNIDADES

#### PRIMA BÁSICA

<u>Cód</u>	<u>GRUPO DE PAGO</u>	<u>Sup. Dec. Admisible (ha)</u>	<u>Sup. Comprometida (ha)</u>	<u>Sup. ajustada compromiso (1) (ha)</u>	<u>% sobredec.</u>	<u>Sup. Propuesta (ha)</u>	<u>Importe Declarado</u>	<u>Importe Topado</u>	<u>Importe Propuesto</u>	<u>Importe tras sobredec.</u>
67121	SISTEMAS SOSTENIBLES OLIVAR - CUBIERTA ESPONTÁNEA - ANCHURA CUBIERTA 3.60 - 8%<PENDIENTE<=20%	5,28		5,28	0,00	5,28	767,08	590,65	590,65	590,65
<b>TOTAL</b>		5,28	5,28	5,28		5,28	767,08	590,65	590,65	590,65

#### PRIMA ADICIONAL

<u>Cód</u>	<u>GRUPO DE PAGO</u>	<u>Sup. Dec. Admisible (ha)</u>	<u>Sup. Comprometida (ha)</u>	<u>Sup. ajustada compromiso (1) (ha)</u>	<u>% sobredec.</u>	<u>Sup. Propuesta (ha)</u>	<u>Importe Declarado</u>	<u>Importe Topado</u>	<u>Importe Propuesto</u>	<u>Importe tras sobredec.</u>
68	SISTEMAS SOSTENIBLES OLIVAR ADICIONAL	5,28		5,28	0,00	5,28	126,72	132,41	126,72	126,72
<b>TOTAL</b>		5,28	5,28	5,28		5,28	126,72	132,41	126,72	126,72

### RECINTOS PROPUESTOS

<u>REF.</u>	<u>REFERENCIA SIGPAC</u>	<u>CULTIVO</u>	<u>DESCRIPCIÓN CULTIVO</u>	<u>S/R</u>	<u>G.PAGO</u>	<u>PEND. MEDIA (%)</u>	<u>SUP. DEC. ADMISIBLE (ha)</u>	<u>SUP. COMPROM. (ha)</u>	<u>SUP. AJUSTADA COMPROM. (1) (ha)</u>	<u>SUP. CONY. SIGPAC (ha)</u>	<u>SUP. CERTIE. (ha)</u>	<u>SUP. CAMPO (ha)</u>	<u>SUP. CAMPO DETER. CULT. DECLARADO (ha)</u>	<u>SUP. DEC. REDUCIDA (ha)</u>	<u>SUP. PROPUESTA (ha)</u>
-174413	18-162-009-00063-030	101000	OLIVAR-SIN VARIEDAD	S	67121	18,37	5,28	5,28	5,28		5,28			5,28	5,28

### RESUMEN DE PAGOS

<u>IMPORTE ( Euros )</u>				
	<u>PROPUESTO</u>	<u>FEADER (Eje 2)</u>	<u>MAPA</u>	<u>CAGPDS</u>
Propuesto a pagar	717,37	538,03	77,12	102,22

### APLICACIÓN DE REDUCCIONES Y SANCIONES

	<u>Importe Calculado</u>	<u>Importe prereduc.</u>	<u>Admisibilidad y compromisos</u>	<u>Presentación tardía</u>	<u>Omisión declaración</u>	<u>Condicionabilidad</u>	<u>PROPUESTO</u>	<u>FEADER (Eje 2)</u>	<u>MAPA</u>	<u>CAGPDS</u>
<b>PRIMA BÁSICA</b>	590,65	590,65	0,00	0,00	0,00	0,00	590,65	442,99	63,49	84,17
<b>PRIMA ADICIONAL</b>	126,72	126,72	0,00	0,00	0,00	0,00	126,72	95,04	13,62	18,06
<b>TOTAL</b>							717,37	538,03	77,12	102,22

### DETALLE DE COMPROMISOS MULTIANUALES

#### PRIMA BÁSICA

<u>Tipo</u>	<u>Compromiso</u>	<u>Tipo Jornada (*4)</u>	<u>Fecha realización</u>
S	La asistencia por parte del agricultor al menos a dos jornadas formativas relacionadas con los compromisos agroambientales, que tendrán que realizarse dentro de los cuatro primeros años del período de compromiso.	9010013	11/06/2019

#### PRIMA ADICIONAL

<u>Tipo</u>	<u>Compromiso</u>	<u>Superficie sobre la que se deberá realizar la poda entre el 1º y 5º año de compromiso (ha)(5)</u>	<u>Superficie pendiente de poda entre el 1º y 5º año de compromiso (ha)</u>	<u>Superficie válida sobre la que se ha podado entre el 1º y 5º año de compromiso (ha)</u>
p	Se realizarán al menos dos podas durante el período de compromiso. Este compromiso no se realizará cuando se observen problemas fitosanitarios debidamente justificados mediante informe técnico y/o resultados analíticos.	10,56	2,92	C'2015 = 5,28 C'2016 = 0,00 C'2017 = 2,36 C'2018 = 0,00

#### DETALLE RECINTOS

<u>Ref.</u>	<u>Ref. SIGPAC</u>	<u>Cultivo</u>	<u>Sup. Declarada (ha)</u>	<u>Sup. Campo Deter. (ha)</u>	<u>Sup. válida (ha)</u>
-174277	18-162-009-00063-0053	101-OLIVAR	0,11	0,00	0,00

(1) Superficie declarada admisible ajustada con la superficie comprometida.

(2) Factor de penalización valorando el alcance para el tipo de compromiso.

(3) Expediente con pago en la prima adicional.

(4) 1. General. 2. Especifica del cultivo

(5) Resultado de multiplicar la superficie comprometida por el número de años que deberá podarse o hacer cubierta sembrada en el periodo de compromiso. En cubierta sembrada se considera a partir del segundo año de compromiso

**INCIDENCIAS****INCIDENCIA   DESCRIPCIÓN**

80181   Solicita recinto que no está comprometido para la operación.  
Ref:-174277 Recinto:18-162-009-00063-053   Cultivo:101000   OLIVAR-SIN VARIEDAD   Secano



(1) Superficie declarada admisible ajustada con la superficie comprometida.  
(2) Factor de penalización valorando el alcance para el tipo de compromiso.

(3) Expediente con pago en la prima adicional.

(4) 1. General. 2. Especifica del cultivo

(5) Resultado de multiplicar la superficie comprometida por el número de años que deberá podarse o hacer cubierta sembrada en el periodo de compromiso. En cubierta sembrada se considera a partir del segundo año de compromiso

<u>APELLIDOS Y NOMBRE / RAZÓN SOCIAL</u>	<u>NIF</u>	<u>EXPEDIENTE</u>	<u>PRIMA ADICIONAL (3)</u>	<u>ANUALIDAD DE PAGO</u>
ARCO SANCHEZ JOSE	***6179*	1218436	SI	4ª

**IMPORTE POR ANUALIDAD**

**PRIMA BÁSICA**

	<u>2015</u>	<u>2016</u>	<u>2017</u>	<u>2018</u>	<u>2019</u>
IMPORTE MÁXIMO SUBVENCIONABLE	437,81 €	437,81 €	428,99 €	428,99 €	428,99 €
IMPORTE MEDIO DE TRANSFERENCIA (€/ha)	110,28 €	110,28 €	110,28 €	110,28 €	110,28 €
NÚMERO DE UNIDADES	3,97	3,97	3,89	3,89	3,89

**PRIMA ADICIONAL**

	<u>2015</u>	<u>2016</u>	<u>2017</u>	<u>2018</u>	<u>2019</u>
IMPORTE MÁXIMO SUBVENCIONABLE	95,28 €	95,28 €	93,36 €	93,36 €	93,36 €
IMPORTE MEDIO DE TRANSFERENCIA (€/ha)	24,00 €	24,00 €	24,00 €	24,00 €	24,00 €
NÚMERO DE UNIDADES	3,97	3,97	3,89	3,89	3,89

**RESUMEN DE UNIDADES**

**PRIMA BÁSICA**

Cód	GRUPO DE PAGO	Sup. Dec. Admisible (ha)	Sup. Comprometida (ha)	Sup. ajustada compromiso (1) (ha)	% sobredec.	Sup. Propuesta (ha)	Importe Declarado	Importe Topado	Importe Propuesto	Importe tras sobredec.
67111	SISTEMAS SOSTENIBLES OLIVAR - CUBIERTA ESPONTÁNEA - ANCHURA CUBIERTA 1.80 - 8%<PENDIENTE<=20%	3,89		3,89	0,00	3,89	428,99	428,99	428,99	428,99
<b>TOTAL</b>		3,89	3,89	3,89		3,89	428,99	428,99	428,99	428,99

**PRIMA ADICIONAL**

Cód	GRUPO DE PAGO	Sup. Dec. Admisible (ha)	Sup. Comprometida (ha)	Sup. ajustada compromiso (1) (ha)	% sobredec.	Sup. Propuesta (ha)	Importe Declarado	Importe Topado	Importe Propuesto	Importe tras sobredec.
68	SISTEMAS SOSTENIBLES OLIVAR ADICIONAL	3,89		3,89	0,00	3,89	93,36	93,36	93,36	93,36
<b>TOTAL</b>		3,89	3,89	3,89		3,89	93,36	93,36	93,36	93,36

**RECINTOS PROPUESTOS**

REF.	REFERENCIA SIGPAC	CULTIVO	DESCRIPCIÓN CULTIVO	S/R	G.PAGO	PEND. MEDIA (%)	SUP. ADMISIBLE (ha)	SUP. COMPROM. (ha)	SUP. AJUSTADA COMPR.(1) (ha)	SUP. CONY. SIGPAC (ha)	SUP. CERTIE. (ha)	SUP. CAMPO (ha)	SUP. CAMPO DETER. CULT. DECLARADO (ha)	SUP. DEC. REDUCIDA (ha)	SUP. PROPUESTA (ha)
1700000003567012	18-133-021-00019-001	101000	OLIVAR-SIN VARIEDAD	S	67111	9,20	0,33	0,40	0,33		0,33			0,33	0,33
1700000003567013	18-104-005-00270-003	101000	OLIVAR-SIN VARIEDAD	S	67111	13,44	0,69	0,69	0,69		0,69			0,69	0,69
1700000003567014	18-104-009-00154-001	101000	OLIVAR-SIN VARIEDAD	S	67111	20,00	2,87	2,87	2,87		2,87			2,87	2,87

**RESUMEN DE PAGOS**

<b>IMPORTE ( Euros )</b>				
	<u>PROPUESTO</u>	<u>FEADER (Eje 2)</u>	<u>MAPA</u>	<u>CAGPDS</u>
Propuesto a pagar	522,35	391,76	56,15	74,44

**APLICACIÓN DE REDUCCIONES Y SANCIONES**

	Importe Calculado	Importe prereduc.	Admisibilidad y compromisos	Presentación tardía	Omisión declaración	Condicionales	<u>PROPUESTO</u>	<u>FEADER (Eje 2)</u>	<u>MAPA</u>	<u>CAGPDS</u>
PRIMA BÁSICA	428,99	428,99	0,00	0,00	0,00	0,00	428,99	321,74	46,12	61,13
PRIMA ADICIONAL	93,36	93,36	0,00	0,00	0,00	0,00	93,36	70,02	10,04	13,30
<b>TOTAL</b>							522,35	391,76	56,15	74,44

**DETALLE DE COMPROMISOS MULTIANUALES**

**PRIMA BÁSICA**

Tipo	Compromiso	Tipo Jornada (*4)	Fecha realización
S	La asistencia por parte del agricultor al menos a dos jornadas formativas relacionadas con los compromisos agroambientales, que tendrán que realizarse dentro de los cuatro primeros años del período de compromiso.	1	25/10/2016

Tipo	Compromiso	Tipo Jornada (*4)	Fecha realización
S	La asistencia por parte del agricultor al menos a dos jornadas formativas relacionadas con los compromisos agroambientales, que tendrán que realizarse dentro de los cuatro primeros años del período de compromiso.	9010013	30/04/2018

**PRIMA ADICIONAL**

Tipo	Compromiso	Superficie sobre la que se deberá realizar la poda entre el 1º y 5º año de compromiso (ha)(5)	Superficie pendiente de poda entre el 1º y 5º año de compromiso (ha)	Superficie válida sobre la que se ha podado entre el 1º y 5º año de compromiso (ha)
P	Se realizarán al menos dos podas durante el período de compromiso. Este compromiso no se realizará cuando se observen problemas fitosanitarios debidamente justificados mediante informe técnico y/o resultados analíticos.	7,94	0,00	C'2015 = 1,02 C'2016 = 2,87 C'2017 = 3,89 C'2018 = 2,87

**DETALLE RECINTOS**

Ref.	Ref. SIGPAC	Cultivo	Sup. Declarada (ha)	Sup. Campo Deter. (ha)	Sup. válida (ha)
1700000003567014	18-104-009-00154-0001	101-OLIVAR	2,87	2,87	2,87

(1) Superficie declarada admisible ajustada con la superficie comprometida.

(2) Factor de penalización valorando el alcance para el tipo de compromiso.

(3) Expediente con pago en la prima adicional.

(4) 1. General. 2. Especifica del cultivo

(5) Resultado de multiplicar la superficie comprometida por el número de años que deberá podarse o hacer cubierta sembrada en el período de compromiso. En cubierta sembrada se considera a partir del segundo año de compromiso

**INCIDENCIAS****INCIDENCIA DESCRIPCIÓN**

80181 Solicita recinto que no está comprometido para la operación.  
Ref:1700000003567011 Recinto:18-133-021-00019-002 Cultivo:101000 OLIVAR-SIN VARIEDAD Secano



(1) Superficie declarada admisible ajustada con la superficie comprometida.  
(2) Factor de penalización valorando el alcance para el tipo de compromiso.

(3) Expediente con pago en la prima adicional.

(4) 1. General. 2. Especifica del cultivo

(5) Resultado de multiplicar la superficie comprometida por el número de años que deberá podarse o hacer cubierta sembrada en el periodo de compromiso. En cubierta sembrada se considera a partir del segundo año de compromiso



<u>APELLIDOS Y NOMBRE / RAZÓN SOCIAL</u>	<u>NIF</u>	<u>EXPEDIENTE</u>	<u>PRIMA ADICIONAL (3)</u>	<u>ANUALIDAD DE PAGO</u>
ARREBOLA LOPEZ EMILIO	***9969*	1215468	NO	4ª

**IMPORTE POR ANUALIDAD**

**PRIMA BÁSICA**

	<u>2015</u>	<u>2016</u>	<u>2017</u>	<u>2018</u>	<u>2019</u>
<b>IMPORTE MÁXIMO SUBVENCIONABLE</b>	0,00 €	0,00 €	0,00 €	657,49 €	657,49 €
<b>IMPORTE MEDIO DE TRANSFERENCIA (€/ha)</b>	0,00 €	0,00 €	0,00 €	144,19 €	144,19 €
<b>NÚMERO DE UNIDADES</b>	0,00	0,00	0,00	4,56	4,56

**RESUMEN DE UNIDADES**

**PRIMA BÁSICA**

<u>Cód</u>	<u>GRUPO DE PAGO</u>	<u>Sup. Dec. Admisible (ha)</u>	<u>Sup. Comprometida (ha)</u>	<u>Sup. ajustada compromiso (1) (ha)</u>	<u>% sobredec.</u>	<u>Sup. Propuesta (ha)</u>	<u>Importe Declarado</u>	<u>Importe Topado</u>	<u>Importe Propuesto</u>	<u>Importe tras sobredec.</u>
67111	SISTEMAS SOSTENIBLES OLIVAR - CUBIERTA ESPONTÁNEA - ANCHURA CUBIERTA 1.80 - 8%<PENDIENTE<=20%	4,31		4,31	0,00	4,31	475,31	616,93	475,31	475,31
67112	SISTEMAS SOSTENIBLES OLIVAR - CUBIERTA ESPONTÁNEA - ANCHURA CUBIERTA 1.80 - PENDIENTE>20%	0,25		0,25	0,00	0,25	31,25	40,56	31,25	31,25
<b>TOTAL</b>		4,56	4,56	4,56		4,56	506,56	657,49	506,56	506,56

**RECINTOS PROPUESTOS**

<u>REF.</u>	<u>REFERENCIA SIGPAC</u>	<u>CULTIVO DESCRIPCIÓN CULTIVO</u>	<u>S/R G.PAGO</u>	<u>PEND. MEDIA (%)</u>	<u>SUP. DEC. ADMISIBLE (ha)</u>	<u>SUP. COMPROM. (ha)</u>	<u>SUP. AJUSTADA COMPROM. (1) (ha)</u>	<u>SUP. CONY. SIGPAC (ha)</u>	<u>SUP. CERTIE. (ha)</u>	<u>SUP. CAMPO (ha)</u>	<u>SUP. CAMPO DETER. CULT. DECLARADO (ha)</u>	<u>SUP. DEC. REDUCIDA (ha)</u>	<u>SUP. PROPUESTA (ha)</u>
1700000006037190	18-137-020-00360-001	101000 OLIVAR-SIN VARIEDAD	S 67111	15,28	0,31	0,31	0,31		0,00			0,31	0,31
1700000006037195	18-192-001-00294-001	101000 OLIVAR-SIN VARIEDAD	S 67111	19,98	2,70	2,70	2,70		0,00			2,70	2,70
1700000006037197	18-192-001-09001-002	101000 OLIVAR-SIN VARIEDAD	S 67111	16,05	0,02	0,02	0,02		0,00			0,02	0,02
1700000006037199	18-137-020-00316-001	101000 OLIVAR-SIN VARIEDAD	S 67111	12,77	1,28	1,28	1,28		0,00			1,28	1,28
1700000006037192	18-192-001-00030-002	101000 OLIVAR-SIN VARIEDAD	S 67112	23,58	0,05	0,05	0,05		0,00			0,05	0,05
1700000006037193	18-192-001-00039-005	101000 OLIVAR-SIN VARIEDAD	S 67112	25,93	0,01	0,01	0,01		0,00			0,01	0,01
1700000006037194	18-192-001-00040-001	101000 OLIVAR-SIN VARIEDAD	S 67112	21,28	0,02	0,02	0,02		0,00			0,02	0,02
1700000006037196	18-192-001-00295-001	101000 OLIVAR-SIN VARIEDAD	S 67112	22,21	0,17	0,17	0,17		0,00			0,17	0,17

**RESUMEN DE PAGOS**

<u>IMPORTE ( Euros )</u>				
	<u>PROPUESTO</u>	<u>FEADER (Eje 2)</u>	<u>MAPA</u>	<u>CAGPDS</u>
Propuesto	0,00	0,00	0,00	0,00

**APLICACIÓN DE REDUCCIONES Y SANCIONES**

	<u>Importe Calculado</u>	<u>Importe prereduc.</u>	<u>Admisibilidad y compromisos</u>	<u>Presentación tardía</u>	<u>Omisión declaración</u>	<u>Condicionabilidad</u>	<u>PROPUESTO</u>	<u>FEADER (Eje 2)</u>	<u>MAPA</u>	<u>CAGPDS</u>
PRIMA BÁSICA	506,56	0,00	100,00	0,00	0,00	0,00	0,00	0,00	0,00	0,00
<b>TOTAL</b>							0,00	0,00	0,00	0,00

**DETALLE DE COMPROMISOS MULTIANUALES**

**PRIMA BÁSICA**

<u>Tipo</u>	<u>Compromiso</u>	<u>Tipo Jornada (*4)</u>	<u>Fecha realización</u>
S	La asistencia por parte del agricultor al menos a dos jornadas formativas relacionadas con los compromisos agroambientales, que tendrán que realizarse dentro de los cuatro primeros años del periodo de compromiso.		

**DETALLE DE REDUCCIONES Y SANCIONES POR INCUMPLIMIENTOS DE ADMISIBILIDAD Y COMPROMISOS**

**PRIMA BÁSICA:**

<u>Tipo</u>	<u>Compromiso</u>	<u>Sup. Calculada</u>	<u>Sup. Incumpl.</u>	<u>Factor Alcance (2)</u>	<u>Coef. Línea Base</u>	<u>Coef. Acumulación</u>	<u>Coef. Reiteración</u>	<u>Importe Ayuda</u>	<u>Factor Sanción</u>	<u>Importe Sanción</u>	<u>Aplicado</u>
B1	Las parcelas agrícolas declaradas, en la solicitud de pago, con cultivos elegibles para esta operación deberán obtener la correspondiente certificación en producción Integrada por parte de la entidad de certificación autorizada conforme al artículo 7 del Decreto 245/2003, de 2 de septiembre.	4,56	4,56	1,00	1,00	1,00	1,00	0,00 €	1,00	0,00 €	SI



(1) Superficie declarada admisible ajustada con la superficie comprometida.  
 (2) Factor de penalización valorando el alcance para el tipo de compromiso.  
 (3) Expediente con pago en la prima adicional.  
 (4) 1. General. 2. Especifica del cultivo  
 (5) Resultado de multiplicar la superficie comprometida por el número de años que deberá podarse o hacer cubierta sembrada en el periodo de compromiso. En cubierta sembrada se considera a partir del segundo año de compromiso

**INCIDENCIAS****INCIDENCIA   DESCRIPCIÓN**

80152	Titular no inscrito en ninguna Agrupación de Producción Integrada del cultivo solicitado.
80163	El recinto declarado no forma parte de ninguna API reconocida o con superficie certificada cero. Ref:1700000006037199 Recinto:18-137-020-00316-001 Cultivo:101000 OLIVAR-SIN VARIEDAD Secano Ref:1700000006037190 Recinto:18-137-020-00360-001 Cultivo:101000 OLIVAR-SIN VARIEDAD Secano Ref:1700000006037192 Recinto:18-192-001-00030-002 Cultivo:101000 OLIVAR-SIN VARIEDAD Secano Ref:1700000006037193 Recinto:18-192-001-00039-005 Cultivo:101000 OLIVAR-SIN VARIEDAD Secano Ref:1700000006037194 Recinto:18-192-001-00040-001 Cultivo:101000 OLIVAR-SIN VARIEDAD Secano Ref:1700000006037195 Recinto:18-192-001-00294-001 Cultivo:101000 OLIVAR-SIN VARIEDAD Secano Ref:1700000006037196 Recinto:18-192-001-00295-001 Cultivo:101000 OLIVAR-SIN VARIEDAD Secano Ref:1700000006037197 Recinto:18-192-001-09001-002 Cultivo:101000 OLIVAR-SIN VARIEDAD Secano



(1) Superficie declarada admisible ajustada con la superficie comprometida.

(2) Factor de penalización valorando el alcance para el tipo de compromiso.

(3) Expediente con pago en la prima adicional.

(4) 1. General. 2. Especifica del cultivo

(5) Resultado de multiplicar la superficie comprometida por el número de años que deberá podarse o hacer cubierta sembrada en el periodo de compromiso. En cubierta sembrada se considera a partir del segundo año de compromiso

<u>APELLIDOS Y NOMBRE / RAZÓN SOCIAL</u>	<u>NIF</u>	<u>EXPEDIENTE</u>	<u>PRIMA ADICIONAL (3)</u>	<u>ANUALIDAD DE PAGO</u>
CARRILLO CARRILLO ANTONIA	****3864*	1195103	SI	4ª

**IMPORTE POR ANUALIDAD**

**PRIMA BÁSICA**

	<u>2015</u>	<u>2016</u>	<u>2017</u>	<u>2018</u>	<u>2019</u>
<b>IMPORTE MÁXIMO SUBVENCIONABLE</b>	499,33 €	499,33 €	3.416,44 €	3.416,44 €	3.416,44 €
<b>IMPORTE MEDIO DE TRANSFERENCIA (€/ha)</b>	120,61 €	120,61 €	158,32 €	158,32 €	158,32 €
<b>NÚMERO DE UNIDADES</b>	4,14	4,14	21,58	21,58	21,58

**PRIMA ADICIONAL**

	<u>2015</u>	<u>2016</u>	<u>2017</u>	<u>2018</u>	<u>2019</u>
<b>IMPORTE MÁXIMO SUBVENCIONABLE</b>	0,00 €	0,00 €	550,02 €	550,02 €	550,02 €
<b>IMPORTE MEDIO DE TRANSFERENCIA (€/ha)</b>	0,00 €	0,00 €	31,54 €	31,54 €	31,54 €
<b>NÚMERO DE UNIDADES</b>	0,00	0,00	17,44	17,44	17,44

**RESUMEN DE UNIDADES**

**PRIMA BÁSICA**

<u>Cód</u>	<u>GRUPO DE PAGO</u>	<u>Sup. Dec. Admisible (ha)</u>	<u>Sup. Comprometida (ha)</u>	<u>Sup. ajustada compromiso (1) (ha)</u>	<u>% sobredec.</u>	<u>Sup. Propuesta (ha)</u>	<u>Importe Declarado</u>	<u>Importe Topado</u>	<u>Importe Propuesto</u>	<u>Importe tras sobredec.</u>
67211	SISTEMAS SOSTENIBLES OLIVAR - CUBIERTA SEMBRADA - ANCHURA CUBIERTA 1.80 - 8%<PENDIENTE<=20%	1,27		1,23	0,00	1,23	206,85	170,62	170,62	170,62
67212	SISTEMAS SOSTENIBLES OLIVAR - CUBIERTA SEMBRADA - ANCHURA CUBIERTA 1.80 - PENDIENTE>20%	20,35		20,35	0,00	20,35	3.935,08	3.245,82	3.245,82	3.245,82
<b>TOTAL</b>		21,62	21,58	21,58		21,58	4.141,93	3.416,44	3.416,44	3.416,44

**PRIMA ADICIONAL**

<u>Cód</u>	<u>GRUPO DE PAGO</u>	<u>Sup. Dec. Admisible (ha)</u>	<u>Sup. Comprometida (ha)</u>	<u>Sup. ajustada compromiso (1) (ha)</u>	<u>% sobredec.</u>	<u>Sup. Propuesta (ha)</u>	<u>Importe Declarado</u>	<u>Importe Topado</u>	<u>Importe Propuesto</u>	<u>Importe tras sobredec.</u>
68	SISTEMAS SOSTENIBLES OLIVAR ADICIONAL	1,27		0,99	0,00	0,99	23,76	22,36	22,36	22,36
68	SISTEMAS SOSTENIBLES OLIVAR ADICIONAL	20,35		16,45	0,00	16,45	560,62	527,66	527,66	527,66
<b>TOTAL</b>		21,62	17,44	17,44		17,44	584,38	550,02	550,02	550,02

**RECINTOS PROPUESTOS**

<u>REF.</u>	<u>REFERENCIA SIGPAC</u>	<u>CULTIVO</u>	<u>DESCRIPCIÓN CULTIVO</u>	<u>S/R</u>	<u>G.PAGO</u>	<u>PEND. MEDIA (%)</u>	<u>SUP. DEC. ADMISIBLE (ha)</u>	<u>SUP. COMPROM. (ha)</u>	<u>SUP. AJUSTADA COMPROM. (1) (ha)</u>	<u>SUP. CONY. SIGPAC (ha)</u>	<u>SUP. CERTIF. (ha)</u>	<u>SUP. CAMPO (ha)</u>	<u>SUP. CAMPO DETER. CULT. DECLARADO (ha)</u>	<u>SUP. DEC. REDUCIDA (ha)</u>	<u>SUP. PROPUESTA (ha)</u>
1700000005983089	18-162-002-00075-001	101000	OLIVAR-SIN VARIEDAD	S	67211	19,04	0,93	0,90	0,90		0,93			0,90	0,90
1700000005983090	18-162-002-00371-001	101000	OLIVAR-SIN VARIEDAD	R	67211	11,04	0,07	0,06	0,06		0,07			0,06	0,06
1700000005983097	18-162-002-00039-001	101000	OLIVAR-SIN VARIEDAD	S	67211	10,66	0,27	0,27	0,27		0,27			0,27	0,27
1700000005983092	18-162-002-00074-002	101000	OLIVAR-SIN VARIEDAD	R	67212	28,66	2,91	2,91	2,91		2,91			2,91	2,91
1700000005983094	18-107-036-00165-001	101000	OLIVAR-SIN VARIEDAD	S	67212	31,55	4,54	4,54	4,54		4,54			4,54	4,54
1700000005983098	18-107-036-00167-001	101000	OLIVAR-SIN VARIEDAD	S	67212	21,35	12,90	12,90	12,90		12,90			12,90	12,90

**RESUMEN DE PAGOS**

	<u>IMPORTE ( Euros )</u>			
	<u>PROPUESTO</u>	<u>FEADER (Eje 2)</u>	<u>MAPA</u>	<u>CAGPDS</u>
Propuesto a pagar	3.966,46	2.974,85	426,39	565,22

**APLICACIÓN DE REDUCCIONES Y SANCIONES**

	<u>Importe Calculado</u>	<u>Importe prereduc.</u>	<u>Admisibilidad y compromisos</u>	<u>Presentación tardía</u>	<u>Omisión declaración</u>	<u>Condicionabilidad</u>	<u>IMPORTE ( Euros )</u>			
							<u>PROPUESTO</u>	<u>FEADER (Eje 2)</u>	<u>MAPA</u>	<u>CAGPDS</u>
<b>PRIMA BÁSICA</b>	3.416,44	3.416,44	0,00	0,00	0,00	0,00	3.416,44	2.562,33	367,27	486,84
<b>PRIMA ADICIONAL</b>	550,02	550,02	0,00	0,00	0,00	0,00	550,02	412,52	59,13	78,37
<b>TOTAL</b>							3.966,46	2.974,85	426,39	565,22



(1) Superficie declarada admisible ajustada con la superficie comprometida.  
 (2) Factor de penalización valorando el alcance para el tipo de compromiso.  
 (3) Expediente con pago en la prima adicional.  
 (4) 1. General. 2. Especifica del cultivo  
 (5) Resultado de multiplicar la superficie comprometida por el número de años que deberá podarse o hacer cubierta sembrada en el periodo de compromiso. En cubierta sembrada se considera a partir del segundo año de compromiso

**DETALLE DE COMPROMISOS MULTIANUALES**

**PRIMA BÁSICA**

<b>Tipo</b>	<b>Compromiso</b>	<b>Tipo Jornada (*4)</b>	<b>Fecha realización</b>
S	La asistencia por parte del agricultor al menos a dos jornadas formativas relacionadas con los compromisos agroambientales, que tendrán que realizarse dentro de los cuatro primeros años del período de compromiso.	1	21/06/2017
<b>Tipo</b>	<b>Compromiso</b>	<b>Tipo Jornada (*4)</b>	<b>Fecha realización</b>
S	La asistencia por parte del agricultor al menos a dos jornadas formativas relacionadas con los compromisos agroambientales, que tendrán que realizarse dentro de los cuatro primeros años del período de compromiso.	9010013	11/06/2019

**PRIMA ADICIONAL**

<b>Tipo</b>	<b>Compromiso</b>	<b>Superficie sobre la que se deberá realizar la poda entre el 1º y 5º año de compromiso (ha)(5)</b>	<b>Superficie pendiente de poda entre el 1º y 5º año de compromiso (ha)</b>	<b>Superficie válida sobre la que se ha podado entre el 1º y 5º año de compromiso (ha)</b>
P	Se realizarán al menos dos podas durante el período de compromiso. Este compromiso no se realizará cuando se observen problemas fitosanitarios debidamente justificados mediante informe técnico y/o resultados analíticos.	34,88	0,00	C'2015 = 2,31 C'2016 = 15,13 C'2017 = 17,44 C'2018 = 0,00

**INCIDENCIAS**

**INCIDENCIA DESCRIPCIÓN**

80163	El recinto declarado no forma parte de ninguna API reconocida o con superficie certificada cero. Ref:4185020 Recinto:18-162-002-00041-001 Cultivo:101000 OLIVAR-SIN VARIEDAD Secano
80181	Solicita recinto que no está comprometido para la operación. Ref:4185020 Recinto:18-162-002-00041-001 Cultivo:101000 OLIVAR-SIN VARIEDAD Secano Ref:1700000005983096 Recinto:18-162-003-00175-003 Cultivo:101000 OLIVAR-SIN VARIEDAD Secano



(1) Superficie declarada admisible ajustada con la superficie comprometida.  
(2) Factor de penalización valorando el alcance para el tipo de compromiso.  
(3) Expediente con pago en la prima adicional.  
(4) 1. General. 2. Especifica del cultivo  
(5) Resultado de multiplicar la superficie comprometida por el número de años que deberá podarse o hacer cubierta sembrada en el periodo de compromiso. En cubierta sembrada se considera a partir del segundo año de compromiso

<u>APELLIDOS Y NOMBRE / RAZÓN SOCIAL</u>	<u>NIF</u>	<u>EXPEDIENTE</u>	<u>PRIMA ADICIONAL (3)</u>	<u>ANUALIDAD DE PAGO</u>
CARRILLO CARRILLO JUAN PIO	****3228*	1198765	SI	4ª

**IMPORTE POR ANUALIDAD**

**PRIMA BÁSICA**

	<u>2015</u>	<u>2016</u>	<u>2017</u>	<u>2018</u>	<u>2019</u>
IMPORTE MÁXIMO SUBVENCIONABLE	0,00 €	0,00 €	2.828,54 €	2.828,54 €	2.811,81 €
IMPORTE MEDIO DE TRANSFERENCIA (€/ha)	0,00 €	0,00 €	167,27 €	167,27 €	167,27 €
NÚMERO DE UNIDADES	0,00	0,00	16,91	16,91	16,81

**PRIMA ADICIONAL**

	<u>2015</u>	<u>2016</u>	<u>2017</u>	<u>2018</u>	<u>2019</u>
IMPORTE MÁXIMO SUBVENCIONABLE	0,00 €	0,00 €	533,34 €	533,34 €	530,19 €
IMPORTE MEDIO DE TRANSFERENCIA (€/ha)	0,00 €	0,00 €	31,54 €	31,54 €	31,54 €
NÚMERO DE UNIDADES	0,00	0,00	16,91	16,91	16,81

**RESUMEN DE UNIDADES**

**PRIMA BÁSICA**

Cód	GRUPO DE PAGO	Sup. Dec. Admisible (ha)	Sup. Comprometida (ha)	Sup. ajustada compromiso (1) (ha)	% sobredec.	Sup. Propuesta (ha)	Importe Declarado	Importe Topado	Importe Propuesto	Importe tras sobredec.
67121	SISTEMAS SOSTENIBLES OLIVAR - CUBIERTA ESPONTÁNEA - ANCHURA CUBIERTA 3.60 - 8%<PENDIENTE<=20%	16,81		16,81	0,00	16,81	2.442,16	2.811,81	2.442,16	2.442,16
<b>TOTAL</b>		16,81	16,91	16,81		16,81	2.442,16	2.811,81	2.442,16	2.442,16

**PRIMA ADICIONAL**

Cód	GRUPO DE PAGO	Sup. Dec. Admisible (ha)	Sup. Comprometida (ha)	Sup. ajustada compromiso (1) (ha)	% sobredec.	Sup. Propuesta (ha)	Importe Declarado	Importe Topado	Importe Propuesto	Importe tras sobredec.
68	SISTEMAS SOSTENIBLES OLIVAR ADICIONAL	16,81		16,81	0,00	16,81	403,44	530,19	403,44	403,44
<b>TOTAL</b>		16,81	16,91	16,81		16,81	403,44	530,19	403,44	403,44

**RECINTOS PROPUESTOS**

REF.	REFERENCIA SIGPAC	CULTIVO	DESCRIPCIÓN CULTIVO	S/R	G.PAGO	PEND. MEDIA (%)	SUP. DEC. ADMISIBLE (ha)	SUP. COMPROM. (ha)	SUP. AJUSTADA COMPROM. (1) (ha)	SUP. CONY. SIGPAC (ha)	SUP. CERTIE. (ha)	SUP. CAMPO (ha)	SUP. CAMPO DETER. CULT. DECLARADO (ha)	SUP. DEC. REDUCIDA (ha)	SUP. PROPUESTA (ha)
1700000006152905	18-162-002-00056-005	101000	OLIVAR-SIN VARIEDAD	S	67121	16,98	4,43	4,43	4,43		4,43			4,43	4,43
1700000006152906	18-162-002-00054-002	101000	OLIVAR-SIN VARIEDAD	S	67121	16,54	2,04	2,14	2,04	2,08	2,08			2,04	2,04
1700000006152907	18-162-002-00053-001	101000	OLIVAR-SIN VARIEDAD	S	67121	18,26	8,25	8,25	8,25	8,25	8,25			8,25	8,25
1700000006152908	18-162-002-00057-001	101000	OLIVAR-SIN VARIEDAD	S	67121	18,54	2,09	2,09	2,09		2,09			2,09	2,09

**RESUMEN DE PAGOS**

<u>IMPORTE ( Euros )</u>				
	<u>PROPUESTO</u>	<u>FEADER (Eje 2)</u>	<u>MAPA</u>	<u>CAGPDS</u>
Propuesto a pagar	711,40	533,55	76,48	101,37

**APLICACIÓN DE REDUCCIONES Y SANCIONES**

	<u>Importe Calculado</u>	<u>Importe prereduc.</u>	<u>Admisibilidad y compromisos</u>	<u>Presentación tardía</u>	<u>Omisión declaración</u>	<u>Condicionality</u>	<u>PROPUESTO</u>	<u>FEADER (Eje 2)</u>	<u>MAPA</u>	<u>CAGPDS</u>
PRIMA BÁSICA	2.442,16	2.442,16	75,00	0,00	0,00	0,00	610,54	457,91	65,63	87,00
PRIMA ADICIONAL	403,44	403,44	75,00	0,00	0,00	0,00	100,86	75,65	10,84	14,37
<b>TOTAL</b>							711,40	533,55	76,48	101,37

**DETALLE DE COMPROMISOS MULTIANUALES**

**PRIMA BÁSICA**

Tipo	Compromiso	Tipo Jornada (*4)	Fecha realización
S	La asistencia por parte del agricultor al menos a dos jornadas formativas relacionadas con los compromisos agroambientales, que tendrán que realizarse dentro de los cuatro primeros años del periodo de compromiso.	1	13/06/2017

Tipo	Compromiso	Tipo Jornada (*4)	Fecha realización
S	La asistencia por parte del agricultor al menos a dos jornadas formativas relacionadas con los compromisos agroambientales, que tendrán que realizarse dentro de los cuatro primeros años del periodo de compromiso.	9010013	11/06/2019

**PRIMA ADICIONAL**

Tipo	Compromiso	Superficie sobre la que se deberá realizar la poda entre el 1º y 5º año de compromiso (ha)(5)	Superficie pendiente de poda entre el 1º y 5º año de compromiso (ha)	Superficie válida sobre la que se ha podado entre el 1º y 5º año de compromiso (ha)
p	Se realizarán al menos dos podas durante el periodo de compromiso. Este compromiso no se realizará cuando se observen problemas fitosanitarios debidamente justificados mediante informe técnico y/o resultados analíticos.	33,82	0,10	C'2015 = 2,23 C'2016 = 14,68 C'2017 = 16,81 C'2018 = 0,00

(1) Superficie declarada admisible ajustada con la superficie comprometida.

(2) Factor de penalización valorando el alcance para el tipo de compromiso.

(3) Expediente con pago en la prima adicional.

(4) 1. General. 2. Especifica del cultivo

(5) Resultado de multiplicar la superficie comprometida por el número de años que deberá podarse o hacer cubierta sembrada en el periodo de compromiso. En cubierta sembrada se considera a partir del segundo año de compromiso

**DETALLE DE REDUCCIONES Y SANCIONES POR INCUMPLIMIENTOS DE ADMISIBILIDAD Y COMPROMISOS**

**PRIMA BÁSICA:**

Tipo	Compromiso	Factor Alcance (2)	Coef. Línea Base	Coef. Acumulación	Coef. Reiteración	Importe Ayuda	Factor Sanción	Importe Sanción	Aplicado
B3	La participación en un sistema de seguimiento técnico y de verificación de los compromisos agroambientales, acreditada a través de una entidad de certificación en producción integrada, reconocida para tal fin.	0,50	1,00	1,00	1,50	2.442,16 €	0,75	1.831,62 €	SI

**PRIMA ADICIONAL:**

Tipo	Compromiso	Factor Alcance (2)	Coef. Línea Base	Coef. Acumulación	Coef. Reiteración	Importe Ayuda	Factor Sanción	Importe Sanción	Aplicado
B3	La participación en un sistema de seguimiento técnico y de verificación de los compromisos agroambientales, acreditada a través de una entidad de certificación en producción integrada, reconocida para tal fin.	0,50	1,00	1,00	1,50	403,44 €	0,75	302,58 €	SI

**INCIDENCIAS**

**INCIDENCIA DESCRIPCIÓN**

80179 No participa de un sistema de seguimiento técnico y de verificación de los compromisos agroambientales acreditada a través de una entidad de certificación en producción integrada, reconocida para tal fin.



(1) Superficie declarada admisible ajustada con la superficie comprometida.  
(2) Factor de penalización valorando el alcance para el tipo de compromiso.

(3) Expediente con pago en la prima adicional.

(4) 1. General. 2. Especifica del cultivo

(5) Resultado de multiplicar la superficie comprometida por el número de años que deberá podarse o hacer cubierta sembrada en el periodo de compromiso. En cubierta sembrada se considera a partir del segundo año de compromiso

<u>APELLIDOS Y NOMBRE / RAZÓN SOCIAL</u>	<u>NIF</u>	<u>EXPEDIENTE</u>	<u>PRIMA ADICIONAL (3)</u>	<u>ANUALIDAD DE PAGO</u>
COBOS GAMIZ FRANCISCO JOSE	****4455*	1199336	SI	4ª

**IMPORTE POR ANUALIDAD**

**PRIMA BÁSICA**

	<u>2015</u>	<u>2016</u>	<u>2017</u>	<u>2018</u>	<u>2019</u>
<b>IMPORTE MÁXIMO SUBVENCIONABLE</b>	1.560,05 €	1.560,05 €	1.560,05 €	2.022,80 €	1.999,28 €
<b>IMPORTE MEDIO DE TRANSFERENCIA (€/ha)</b>	123,42 €	123,42 €	123,42 €	117,60 €	117,60 €
<b>NÚMERO DE UNIDADES</b>	12,64	12,64	12,64	17,20	17,00

**PRIMA ADICIONAL**

	<u>2015</u>	<u>2016</u>	<u>2017</u>	<u>2018</u>	<u>2019</u>
<b>IMPORTE MÁXIMO SUBVENCIONABLE</b>	417,26 €	417,26 €	417,26 €	516,73 €	510,72 €
<b>IMPORTE MEDIO DE TRANSFERENCIA (€/ha)</b>	33,01 €	33,01 €	33,01 €	30,04 €	30,04 €
<b>NÚMERO DE UNIDADES</b>	12,64	12,64	12,64	17,20	17,00

**RESUMEN DE UNIDADES**

**PRIMA BÁSICA**

<u>Cód</u>	<u>GRUPO DE PAGO</u>	<u>Sup. Dec. Admisible (ha)</u>	<u>Sup. Comprometida (ha)</u>	<u>Sup. ajustada compromiso (1) (ha)</u>	<u>% sobredec.</u>	<u>Sup. Propuesta (ha)</u>	<u>Importe Declarado</u>	<u>Importe Topado</u>	<u>Importe Propuesto</u>	<u>Importe tras sobredec.</u>
67111	SISTEMAS SOSTENIBLES OLIVAR - CUBIERTA ESPONTÁNEA - ANCHURA CUBIERTA 1.80 - 8%<PENDIENTE<=20%	7,10		7,04	0,00	7,04	776,37	722,98	722,98	722,98
67112	SISTEMAS SOSTENIBLES OLIVAR - CUBIERTA ESPONTÁNEA - ANCHURA CUBIERTA 1.80 - PENDIENTE>20%	7,89		7,43	0,00	7,43	928,60	864,75	864,75	864,75
67122	SISTEMAS SOSTENIBLES OLIVAR - CUBIERTA ESPONTÁNEA - ANCHURA CUBIERTA 3.60 - PENDIENTE>20%	2,53		2,53	0,00	2,53	441,94	411,55	411,55	411,55
<b>TOTAL</b>		17,52	17,20	17,00		17,00	2.146,91	1.999,28	1.999,28	1.999,28

**PRIMA ADICIONAL**

<u>Cód</u>	<u>GRUPO DE PAGO</u>	<u>Sup. Dec. Admisible (ha)</u>	<u>Sup. Comprometida (ha)</u>	<u>Sup. ajustada compromiso (1) (ha)</u>	<u>% sobredec.</u>	<u>Sup. Propuesta (ha)</u>	<u>Importe Declarado</u>	<u>Importe Topado</u>	<u>Importe Propuesto</u>	<u>Importe tras sobredec.</u>
68	SISTEMAS SOSTENIBLES OLIVAR ADICIONAL	2,53		2,53	0,00	2,53	86,22	86,62	86,22	86,22
68	SISTEMAS SOSTENIBLES OLIVAR ADICIONAL	7,10		7,04	0,00	7,04	168,96	169,73	168,96	168,96
68	SISTEMAS SOSTENIBLES OLIVAR ADICIONAL	7,89		7,43	0,00	7,43	253,21	254,37	253,21	253,21
<b>TOTAL</b>		17,52	17,20	17,00		17,00	508,39	510,72	508,39	508,39

**RECINTOS PROPUESTOS**


<u>REF.</u>	<u>REFERENCIA SIGPAC</u>	<u>CULTIVO DESCRIPCIÓN CULTIVO</u>	<u>S/R G.PAGO</u>	<u>PEND. MEDIA (%)</u>	<u>SUP. DEC. ADMISIBLE (ha)</u>	<u>SUP. COMPROM. (ha)</u>	<u>SUP. AJUSTADA COMPROM. (1) (ha)</u>	<u>SUP. CONV. SIGPAC (ha)</u>	<u>SUP. CERTIF. (ha)</u>	<u>SUP. CAMPO (ha)</u>	<u>SUP. CAMPO DETER. CULT. DECLARADO (ha)</u>	<u>SUP. DEC. REDUCIDA (ha)</u>	<u>SUP. PROPUESTA (ha)</u>
4188718	18-123-006-00079-001	101000 OLIVAR-SIN VARIEDAD	S	67111	16,71	5,10	5,10	5,10	0,00			5,10	5,10
4188719	18-123-006-00079-004	101000 OLIVAR-SIN VARIEDAD	S	67111	13,23	0,02	0,02	0,02	0,00			0,02	0,02
4188726	18-123-006-00082-003	101000 OLIVAR-SIN VARIEDAD	S	67111	9,70	0,52	0,46	0,46	0,00			0,46	0,46
4269023	18-200-001-00886-001	101000 OLIVAR-SIN VARIEDAD	S	67111	10,28	0,15	0,15	0,15	0,00			0,15	0,15
1700000005813479	18-123-004-00690-027	101000 OLIVAR-SIN VARIEDAD	S	67111	15,68	1,31	1,31	1,31	0,00			1,31	1,31
1700000005813474	18-123-004-00384-001	101000 OLIVAR-SIN VARIEDAD	S	67112	27,70	0,79	0,33	0,33	0,00	0,33		0,33	0,33
1700000005813475	18-123-004-00419-001	101000 OLIVAR-SIN VARIEDAD	S	67112	33,34	0,68	0,68	0,68	0,68			0,68	0,68
1700000005813476	18-123-008-00270-001	101000 OLIVAR-SIN VARIEDAD	S	67112	26,86	3,23	3,23	3,23	3,23			3,23	3,23
1700000005813477	18-123-007-00597-002	101000 OLIVAR-SIN VARIEDAD	S	67112	28,37	3,19	3,19	3,19	3,19			3,19	3,19
1700000005813473	18-123-004-00381-001	101000 OLIVAR-SIN VARIEDAD	S	67122	20,24	2,53	2,53	2,53	0,00			2,53	2,53

**RESUMEN DE PAGOS**

<u>Propuesto</u>	<u>IMPORTE ( Euros )</u>			
	<u>PROPUESTO</u>	<u>FEADER (Eje 2)</u>	<u>MAPA</u>	<u>CAGPDS</u>
0,00	0,00	0,00	0,00	0,00

**APLICACIÓN DE REDUCCIONES Y SANCIONES**

	<u>Importe Calculado</u>	<u>Importe prerreduc.</u>	<u>Admisibilidad y compromisos</u>	<u>Presentación tardía</u>	<u>Omisión declaración</u>	<u>Condicionabilidad</u>	<u>IMPORTE ( Euros )</u>			
							<u>PROPUESTO</u>	<u>FEADER (Eje 2)</u>	<u>MAPA</u>	<u>CAGPDS</u>
<b>PRIMA BÁSICA</b>	1.999,28	1.999,28	150,00	0,00	0,00	0,00	0,00	0,00	0,00	0,00
<b>PRIMA ADICIONAL</b>	508,39	508,39	150,00	0,00	0,00	0,00	0,00	0,00	0,00	0,00
<b>TOTAL</b>							0,00	0,00	0,00	0,00



(1) Superficie declarada admisible ajustada con la superficie comprometida.  
 (2) Factor de penalización valorando el alcance para el tipo de compromiso.  
 (3) Expediente con pago en la prima adicional.  
 (4) 1. General. 2. Especifica del cultivo  
 (5) Resultado de multiplicar la superficie comprometida por el número de años que deberá podarse o hacer cubierta sembrada en el periodo de compromiso. En cubierta sembrada se considera a partir del segundo año de compromiso

**DETALLE DE COMPROMISOS MULTIANUALES**

**PRIMA BÁSICA**

Tipo	Compromiso	Tipo Jornada (*4)	Fecha realización
S	La asistencia por parte del agricultor al menos a dos jornadas formativas relacionadas con los compromisos agroambientales, que tendrán que realizarse dentro de los cuatro primeros años del período de compromiso.	1	07/10/2016

Tipo	Compromiso	Tipo Jornada (*4)	Fecha realización
S	La asistencia por parte del agricultor al menos a dos jornadas formativas relacionadas con los compromisos agroambientales, que tendrán que realizarse dentro de los cuatro primeros años del período de compromiso.	9010013	19/10/2017

**PRIMA ADICIONAL**

Tipo	Compromiso	Superficie sobre la que se deberá realizar la poda entre el 1º y 5º año de compromiso (ha)(5)	Superficie pendiente de poda entre el 1º y 5º año de compromiso (ha)	Superficie válida sobre la que se ha podado entre el 1º y 5º año de compromiso (ha)
P	Se realizarán al menos dos podas durante el período de compromiso. Este compromiso no se realizará cuando se observen problemas fitosanitarios debidamente justificados mediante informe técnico y/o resultados analíticos.	36,74	6,16	C'2015 = 7,47 C'2016 = 7,66 C'2017 = 6,71 C'2018 = 8,74

**DETALLE RECINTOS**

Ref.	Ref. SIGPAC	Cultivo	Sup. Declarada (ha)	Sup. Campo Deter. (ha)	Sup. válida (ha)
1700000005813474	18-123-004-00384-0001	101-OLIVAR	0,79	0,33	0,33
1700000005813475	18-123-004-00419-0001	101-OLIVAR	0,68	0,68	0,68
1700000005813476	18-123-008-00270-0001	101-OLIVAR	3,23	3,23	3,23
1700000005813477	18-123-007-00597-0002	101-OLIVAR	3,19	3,19	3,19
1700000005813479	18-123-004-00690-0027	101-OLIVAR	1,31	1,31	1,31

**DETALLE DE REDUCCIONES Y SANCIONES POR INCUMPLIMIENTOS DE ADMISIBILIDAD Y COMPROMISOS**

**PRIMA BÁSICA:**

Tipo	Compromiso	Sup. Calculada	Sup. Incumpli.	Factor Alcance (2)	Coef. Línea Base	Coef. Acumulación	Coef. Reiteración	Importe Ayuda	Factor Sanción	Importe Sanción	Aplicado
B1	Las parcelas agrícolas declaradas, en la solicitud de pago, con cultivos elegibles para esta operación deberán obtener la correspondiente certificación en producción Integrada por parte de la entidad de certificación autorizada conforme al artículo 7 del Decreto 245/2003, de 2 de septiembre.	17,00	9,90	1,00	1,00	1,00	1,50	1.999,28 €	1,50	1.999,28 €	SI

**PRIMA ADICIONAL:**

Tipo	Compromiso	Sup. Calculada	Sup. Incumpli.	Factor Alcance (2)	Coef. Línea Base	Coef. Acumulación	Coef. Reiteración	Importe Ayuda	Factor Sanción	Importe Sanción	Aplicado
B1	Las parcelas agrícolas declaradas, en la solicitud de pago, con cultivos elegibles para esta operación deberán obtener la correspondiente certificación en producción Integrada por parte de la entidad de certificación autorizada conforme al artículo 7 del Decreto 245/2003, de 2 de septiembre.	17,00	9,90	1,00	1,00	1,00	1,50	508,39 €	1,50	508,39 €	SI

**INCIDENCIAS**

**INCIDENCIA DESCRIPCIÓN**

- 80163 El recinto declarado no forma parte de ninguna API reconocida o con superficie certificada cero.  
Ref:1700000005813473 Recinto:18-123-004-00381-001 Cultivo:101000 OLIVAR-SIN VARIEDAD Secano  
Ref:1700000005813474 Recinto:18-123-004-00384-001 Cultivo:101000 OLIVAR-SIN VARIEDAD Secano  
Ref:1700000005813479 Recinto:18-123-004-00690-027 Cultivo:101000 OLIVAR-SIN VARIEDAD Secano  
Ref:4188718 Recinto:18-123-006-00079-001 Cultivo:101000 OLIVAR-SIN VARIEDAD Secano  
Ref:4188719 Recinto:18-123-006-00079-004 Cultivo:101000 OLIVAR-SIN VARIEDAD Secano  
Ref:4188726 Recinto:18-123-006-00082-003 Cultivo:101000 OLIVAR-SIN VARIEDAD Secano  
Ref:4269023 Recinto:18-200-001-00886-001 Cultivo:101000 OLIVAR-SIN VARIEDAD Secano
- 87001 Expediente que tiene un segundo año de pago cero



(1) Superficie declarada admisible ajustada con la superficie comprometida.  
(2) Factor de penalización valorando el alcance para el tipo de compromiso.  
(3) Expediente con pago en la prima adicional.  
(4) 1. General. 2. Especifica del cultivo  
(5) Resultado de multiplicar la superficie comprometida por el número de años que deberá podarse o hacer cubierta sembrada en el período de compromiso. En cubierta sembrada se considera a partir del segundo año de compromiso



<u>APELLIDOS Y NOMBRE / RAZÓN SOCIAL</u>	<u>NIF</u>	<u>EXPEDIENTE</u>	<u>PRIMA ADICIONAL (3)</u>	<u>ANUALIDAD DE PAGO</u>
DEL PUEBLO DIAZ MARIA JOSEFA	****4528*	1048115	NO	4ª

**IMPORTE POR ANUALIDAD**

**PRIMA BÁSICA**

	<u>2015</u>	<u>2016</u>	<u>2017</u>	<u>2018</u>	<u>2019</u>
<b>IMPORTE MÁXIMO SUBVENCIONABLE</b>	1.367,47 €	1.367,47 €	1.367,47 €	1.367,47 €	1.367,47 €
<b>IMPORTE MEDIO DE TRANSFERENCIA (€/ha)</b>	110,28 €	110,28 €	110,28 €	110,28 €	110,28 €
<b>NÚMERO DE UNIDADES</b>	12,40	12,40	12,40	12,40	12,40

**RESUMEN DE UNIDADES**

**PRIMA BÁSICA**

<u>Cód</u>	<u>GRUPO DE PAGO</u>	<u>Sup. Dec. Admisible (ha)</u>	<u>Sup. Comprometida (ha)</u>	<u>Sup. ajustada compromiso (1) (ha)</u>	<u>% sobredec.</u>	<u>Sup. Propuesta (ha)</u>	<u>Importe Declarado</u>	<u>Importe Topado</u>	<u>Importe Propuesto</u>	<u>Importe tras sobredec.</u>
67111	SISTEMAS SOSTENIBLES OLIVAR - CUBIERTA ESPONTÁNEA - ANCHURA CUBIERTA 1.80 - 8%<PENDIENTE<=20%	12,40		12,40	0,00	12,40	1.367,47	1.367,47	1.367,47	1.367,47
<b>TOTAL</b>		12,40	12,40	12,40		12,40	1.367,47	1.367,47	1.367,47	1.367,47

**RECINTOS PROPUESTOS**

<u>REF.</u>	<u>REFERENCIA SIGPAC</u>	<u>CULTIVO</u>	<u>DESCRIPCIÓN CULTIVO</u>	<u>S/R</u>	<u>G.PAGO</u>	<u>PEND. MEDIA (%)</u>	<u>SUP. DEC. ADMISIBLE (ha)</u>	<u>SUP. COMPROM. (ha)</u>	<u>SUP. AJUSTADA COMPROM. (1) (ha)</u>	<u>SUP. CONY. SIGPAC (ha)</u>	<u>SUP. CERTIE. (ha)</u>	<u>SUP. CAMPO (ha)</u>	<u>SUP. CAMPO DETER. CULT. DECLARADO (ha)</u>	<u>SUP. DEC. REDUCIDA (ha)</u>	<u>SUP. PROPUESTA (ha)</u>
-12135	18-057-001-00195-008	101000	OLIVAR-SIN VARIEDAD	S	67111	14,36	0,01	2,26	0,01	0,01	0,00			0,01	0,01
1700000005874789	18-057-001-00195-004	101000	OLIVAR-SIN VARIEDAD	S	67111	12,77	2,25	2,26	2,25	2,25	2,24			2,25	2,25
1700000005874790	18-057-001-00196-001	101000	OLIVAR-SIN VARIEDAD	S	67111	11,27	3,47	3,47	3,47	3,47	3,47			3,47	3,47
1700000005874791	18-057-001-00197-002	101000	OLIVAR-SIN VARIEDAD	S	67111	12,70	4,85	4,85	4,85	4,85	4,85			4,85	4,85
1700000005874792	18-057-001-00226-004	101000	OLIVAR-SIN VARIEDAD	S	67111	11,39	0,88	0,88	0,88	0,88	0,88			0,88	0,88
1700000005874793	18-057-001-00253-001	101000	OLIVAR-SIN VARIEDAD	S	67111	12,56	0,21	0,21	0,21	0,21	0,21			0,21	0,21
1700000005874794	18-057-001-00253-004	101000	OLIVAR-SIN VARIEDAD	S	67111	13,70	0,70	0,70	0,70	0,70	0,70			0,70	0,70
1700000005874795	18-057-001-00253-005	101000	OLIVAR-SIN VARIEDAD	S	67111	17,49	0,03	0,03	0,03	0,03	0,03			0,03	0,03

**RESUMEN DE PAGOS**

<u>IMPORTE ( Euros )</u>				
	<u>PROPUESTO</u>	<u>FEADER (Eje 2)</u>	<u>MAPA</u>	<u>CAGPDS</u>
Propuesto a pagar	1.367,47	1.025,60	147,00	194,87

**APLICACIÓN DE REDUCCIONES Y SANCIONES**

	<u>Importe Calculado</u>	<u>Importe prereduc.</u>	<u>Admisibilidad y compromisos</u>	<u>Presentación tardía</u>	<u>Omisión declaración</u>	<u>Condicionabilidad</u>	<u>PROPUESTO</u>	<u>FEADER (Eje 2)</u>	<u>MAPA</u>	<u>CAGPDS</u>
<b>PRIMA BÁSICA</b>	1.367,47	1.367,47	0,00	0,00	0,00	0,00	1.367,47	1.025,60	147,00	194,87
<b>TOTAL</b>							1.367,47	1.025,60	147,00	194,87

**DETALLE DE COMPROMISOS MULTIANUALES**

**PRIMA BÁSICA**

<u>Tipo</u>	<u>Compromiso</u>	<u>Tipo Jornada (*4)</u>	<u>Fecha realización</u>
S	La asistencia por parte del agricultor al menos a dos jornadas formativas relacionadas con los compromisos agroambientales, que tendrán que realizarse dentro de los cuatro primeros años del periodo de compromiso.	1	26/10/2017

**INCIDENCIAS**

**INCIDENCIA DESCRIPCIÓN**

- 80163 El recinto declarado no forma parte de ninguna API reconocida o con superficie certificada cero.  
Ref:-12135 Recinto:18-057-001-00195-008 Cultivo:101000 OLIVAR-SIN VARIEDAD Secano
- 80164 El recinto declarado no consta con la misma superficie en la API  
Ref:1700000005874789 Recinto:18-057-001-00195-004 Cultivo:101000 OLIVAR-SIN VARIEDAD Secano Superficie Certificada (Ha): 2,24



(1) Superficie declarada admisible ajustada con la superficie comprometida.  
(2) Factor de penalización valorando el alcance para el tipo de compromiso.  
(3) Expediente con pago en la prima adicional.  
(4) 1. General. 2. Especifica del cultivo  
(5) Resultado de multiplicar la superficie comprometida por el número de años que deberá podarse o hacer cubierta sembrada en el periodo de compromiso. En cubierta sembrada se considera a partir del segundo año de compromiso

<u>APELLIDOS Y NOMBRE / RAZÓN SOCIAL</u>	<u>NIF</u>	<u>EXPEDIENTE</u>	<u>PRIMA ADICIONAL (3)</u>	<u>ANUALIDAD DE PAGO</u>
LOPEZ TRUJILLO ELADIO	****5135*	1216488	NO	4ª

**IMPORTE POR ANUALIDAD**

**PRIMA BÁSICA**

	<u>2015</u>	<u>2016</u>	<u>2017</u>	<u>2018</u>	<u>2019</u>
<b>IMPORTE MÁXIMO SUBVENCIONABLE</b>	0,00 €	0,00 €	0,00 €	1.016,47 €	1.016,47 €
<b>IMPORTE MEDIO DE TRANSFERENCIA (€/ha)</b>	0,00 €	0,00 €	0,00 €	144,18 €	144,18 €
<b>NÚMERO DE UNIDADES</b>	0,00	0,00	0,00	7,05	7,05

**RESUMEN DE UNIDADES**

**PRIMA BÁSICA**

<u>Cód</u>	<u>GRUPO DE PAGO</u>	<u>Sup. Dec. Admisible (ha)</u>	<u>Sup. Comprometida (ha)</u>	<u>Sup. ajustada compromiso (1) (ha)</u>	<u>% sobredec.</u>	<u>Sup. Propuesta (ha)</u>	<u>Importe Declarado</u>	<u>Importe Topado</u>	<u>Importe Propuesto</u>	<u>Importe tras sobredec.</u>
67111	SISTEMAS SOSTENIBLES OLIVAR - CUBIERTA ESPONTÁNEA - ANCHURA CUBIERTA 1.80 - 8%<PENDIENTE<=20%	2,97		2,96	0,00	2,96	326,43	396,14	326,43	326,43
67112	SISTEMAS SOSTENIBLES OLIVAR - CUBIERTA ESPONTÁNEA - ANCHURA CUBIERTA 1.80 - PENDIENTE>20%	4,09		4,09	0,00	4,09	511,17	620,33	511,17	511,17
<b>TOTAL</b>		7,06	7,05	7,05		7,05	837,60	1.016,47	837,60	837,60

**RECINTOS PROPUESTOS**

<u>REF.</u>	<u>REFERENCIA SIGPAC</u>	<u>CULTIVO DESCRIPCIÓN CULTIVO</u>	<u>S/R G.PAGO</u>	<u>PEND. MEDIA (%)</u>	<u>SUP. DEC. ADMISIBLE (ha)</u>	<u>SUP. COMPROM. (ha)</u>	<u>SUP. AJUSTADA COMPR.(1) (ha)</u>	<u>SUP. CONY. SIGPAC (ha)</u>	<u>SUP. CERTIE. (ha)</u>	<u>SUP. CAMPO (ha)</u>	<u>SUP. CAMPO DETER. CULT. DECLARADO (ha)</u>	<u>SUP. DEC. REDUCIDA (ha)</u>	<u>SUP. PROPUESTA (ha)</u>
170000006037188	18-192-002-00045-001	101000 OLIVAR-SIN VARIEDAD	S 67111	11,13	0,19	0,19	0,19	0,19	0,00			0,19	0,19
170000006037189	18-192-002-00046-001	101000 OLIVAR-SIN VARIEDAD	S 67111	13,09	1,40	1,40	1,40	1,40	0,00			1,40	1,40
170000006037191	18-192-001-00294-003	101000 OLIVAR-SIN VARIEDAD	S 67111	18,16	0,33	0,32	0,32	0,32	0,00			0,32	0,32
170000006037195	18-192-001-00294-001	101000 OLIVAR-SIN VARIEDAD	S 67111	19,98	0,99	0,99	0,99	0,99	0,00			0,99	0,99
170000006037197	18-192-001-09001-002	101000 OLIVAR-SIN VARIEDAD	S 67111	16,05	0,01	0,01	0,01	0,01	0,00			0,01	0,01
170000006037198	18-192-001-09001-004	101000 OLIVAR-SIN VARIEDAD	S 67111	15,22	0,02	0,02	0,02	0,02	0,00			0,02	0,02
170000006037200	18-192-001-09001-003	101000 OLIVAR-SIN VARIEDAD	S 67111	14,59	0,03	0,03	0,03	0,03	0,00			0,03	0,03
170000006037193	18-192-001-00039-005	101000 OLIVAR-SIN VARIEDAD	S 67112	25,93	0,02	0,02	0,02	0,02	0,00			0,02	0,02
170000006037194	18-192-001-00040-001	101000 OLIVAR-SIN VARIEDAD	S 67112	21,28	2,52	2,52	2,52	2,52	0,00			2,52	2,52
170000006037196	18-192-001-00295-001	101000 OLIVAR-SIN VARIEDAD	S 67112	22,21	1,55	1,55	1,55	1,55	0,00			1,55	1,55

**RESUMEN DE PAGOS**

	<u>PROPUESTO</u>	<u>FEADER (Eje 2)</u>	<u>MAPA</u>	<u>CAGPDS</u>
Propuesto	0,00	0,00	0,00	0,00

**APLICACIÓN DE REDUCCIONES Y SANCIONES**

	<u>Importe Calculado</u>	<u>Importe prerreduc.</u>	<u>Admisibilidad y compromisos</u>	<u>Presentación tardía</u>	<u>Omisión declaración</u>	<u>Condicionalidad</u>	<u>PROPUESTO</u>	<u>FEADER (Eje 2)</u>	<u>MAPA</u>	<u>CAGPDS</u>
<b>PRIMA BÁSICA</b>	837,60	0,00	100,00	0,00	0,00	0,00	0,00	0,00	0,00	0,00
<b>TOTAL</b>							0,00	0,00	0,00	0,00

**DETALLE DE COMPROMISOS MULTIANUALES**

**PRIMA BÁSICA**

<u>Tipo</u>	<u>Compromiso</u>	<u>Tipo Jornada (*4)</u>	<u>Fecha realización</u>
S	La asistencia por parte del agricultor al menos a dos jornadas formativas relacionadas con los compromisos agroambientales, que tendrán que realizarse dentro de los cuatro primeros años del periodo de compromiso.		

**DETALLE DE REDUCCIONES Y SANCIONES POR INCUMPLIMIENTOS DE ADMISIBILIDAD Y COMPROMISOS**

**PRIMA BÁSICA:**

<u>Tipo</u>	<u>Compromiso</u>	<u>Sup. Calculada</u>	<u>Sup. Incumpli.</u>	<u>Factor Alcance (2)</u>	<u>Coef. Línea Base</u>	<u>Coef. Acumulación</u>	<u>Coef. Reiteración</u>	<u>Importe Ayuda</u>	<u>Factor Sanción</u>	<u>Importe Sanción</u>	<u>Aplicado</u>
B1	Las parcelas agrícolas declaradas, en la solicitud de pago, con cultivos elegibles para esta operación deberán obtener la correspondiente certificación en producción Integrada por parte de la entidad de certificación autorizada conforme al artículo 7 del Decreto 245/2003, de 2 de septiembre.	7,05	7,05	1,00	1,00	1,00	1,00	0,00 €	1,00	0,00 €	SI

Las parcelas agrícolas declaradas, en la solicitud de pago, con cultivos elegibles para esta operación deberán obtener la correspondiente certificación en producción Integrada por parte de la entidad de certificación autorizada conforme al artículo 7 del Decreto 245/2003, de 2 de septiembre.



(1) Superficie declarada admisible ajustada con la superficie comprometida.  
 (2) Factor de penalización valorando el alcance para el tipo de compromiso.  
 (3) Expediente con pago en la prima adicional.  
 (4) 1. General. 2. Especifica del cultivo  
 (5) Resultado de multiplicar la superficie comprometida por el número de años que deberá podarse o hacer cubierta sembrada en el periodo de compromiso. En cubierta sembrada se considera a partir del segundo año de compromiso

**INCIDENCIAS****INCIDENCIA DESCRIPCIÓN**

80152	Titular no inscrito en ninguna Agrupación de Producción Integrada del cultivo solicitado.
80163	El recinto declarado no forma parte de ninguna API reconocida o con superficie certificada cero. Ref:1700000006037193 Recinto:18-192-001-00039-005 Cultivo:101000 OLIVAR-SIN VARIEDAD Secano Ref:1700000006037194 Recinto:18-192-001-00040-001 Cultivo:101000 OLIVAR-SIN VARIEDAD Secano Ref:1700000006037195 Recinto:18-192-001-00294-001 Cultivo:101000 OLIVAR-SIN VARIEDAD Secano Ref:1700000006037191 Recinto:18-192-001-00294-003 Cultivo:101000 OLIVAR-SIN VARIEDAD Secano Ref:1700000006037196 Recinto:18-192-001-00295-001 Cultivo:101000 OLIVAR-SIN VARIEDAD Secano Ref:1700000006037197 Recinto:18-192-001-09001-002 Cultivo:101000 OLIVAR-SIN VARIEDAD Secano Ref:1700000006037200 Recinto:18-192-001-09001-003 Cultivo:101000 OLIVAR-SIN VARIEDAD Secano Ref:1700000006037198 Recinto:18-192-001-09001-004 Cultivo:101000 OLIVAR-SIN VARIEDAD Secano Ref:1700000006037188 Recinto:18-192-002-00045-001 Cultivo:101000 OLIVAR-SIN VARIEDAD Secano Ref:1700000006037189 Recinto:18-192-002-00046-001 Cultivo:101000 OLIVAR-SIN VARIEDAD Secano



(1) Superficie declarada admisible ajustada con la superficie comprometida.

(2) Factor de penalización valorando el alcance para el tipo de compromiso.

(3) Expediente con pago en la prima adicional.

(4) 1. General. 2. Especifica del cultivo

(5) Resultado de multiplicar la superficie comprometida por el número de años que deberá podarse o hacer cubierta sembrada en el periodo de compromiso. En cubierta sembrada se considera a partir del segundo año de compromiso

<u>APELLIDOS Y NOMBRE / RAZÓN SOCIAL</u>	<u>NIF</u>	<u>EXPEDIENTE</u>	<u>PRIMA ADICIONAL (3)</u>	<u>ANUALIDAD DE PAGO</u>
MORENO MOYA ANA MARIA	****1662*	1219456	SI	4ª

**IMPORTE POR ANUALIDAD****PRIMA BÁSICA**

	<u>2015</u>	<u>2016</u>	<u>2017</u>	<u>2018</u>	<u>2019</u>
IMPORTE MÁXIMO SUBVENCIONABLE	637,04 €	637,04 €	637,04 €	637,04 €	637,04 €
IMPORTE MEDIO DE TRANSFERENCIA (€/ha)	116,46 €	116,46 €	116,46 €	116,46 €	116,46 €
NÚMERO DE UNIDADES	5,47	5,47	5,47	5,47	5,47

**PRIMA ADICIONAL**

	<u>2015</u>	<u>2016</u>	<u>2017</u>	<u>2018</u>	<u>2019</u>
IMPORTE MÁXIMO SUBVENCIONABLE	154,46 €	154,46 €	154,46 €	154,46 €	154,46 €
IMPORTE MEDIO DE TRANSFERENCIA (€/ha)	28,24 €	28,24 €	28,24 €	28,24 €	28,24 €
NÚMERO DE UNIDADES	5,47	5,47	5,47	5,47	5,47

**RESUMEN DE UNIDADES****PRIMA BÁSICA**

<u>Cód</u>	<u>GRUPO DE PAGO</u>	<u>Sup. Dec. Admisible (ha)</u>	<u>Sup. Comprometida (ha)</u>	<u>Sup. ajustada compromiso (1) (ha)</u>	<u>% sobredec.</u>	<u>Sup. Propuesta (ha)</u>	<u>Importe Declarado</u>	<u>Importe Topado</u>	<u>Importe Propuesto</u>	<u>Importe tras sobredec.</u>
67111	SISTEMAS SOSTENIBLES OLIVAR - CUBIERTA ESPONTÁNEA - ANCHURA CUBIERTA 1.80 - 8%<PENDIENTE<=20%	3,17		3,17	0,00	3,17	349,59	349,59	349,59	349,59
67112	SISTEMAS SOSTENIBLES OLIVAR - CUBIERTA ESPONTÁNEA - ANCHURA CUBIERTA 1.80 - PENDIENTE>20%	2,30		2,30	0,00	2,30	287,45	287,45	287,45	287,45
<b>TOTAL</b>		5,47	5,47	5,47		5,47	637,04	637,04	637,04	637,04

**PRIMA ADICIONAL**

<u>Cód</u>	<u>GRUPO DE PAGO</u>	<u>Sup. Dec. Admisible (ha)</u>	<u>Sup. Comprometida (ha)</u>	<u>Sup. ajustada compromiso (1) (ha)</u>	<u>% sobredec.</u>	<u>Sup. Propuesta (ha)</u>	<u>Importe Declarado</u>	<u>Importe Topado</u>	<u>Importe Propuesto</u>	<u>Importe tras sobredec.</u>
68	SISTEMAS SOSTENIBLES OLIVAR ADICIONAL	3,17		3,17	0,00	3,17	76,08	76,08	76,08	76,08
68	SISTEMAS SOSTENIBLES OLIVAR ADICIONAL	2,30		2,30	0,00	2,30	78,38	78,38	78,38	78,38
<b>TOTAL</b>		5,47	5,47	5,47		5,47	154,46	154,46	154,46	154,46

**RECINTOS PROPUESTOS**

<u>REF.</u>	<u>REFERENCIA SIGPAC</u>	<u>CULTIVO DESCRIPCIÓN CULTIVO</u>	<u>S/R G.PAGO</u>	<u>PEND. MEDIA (%)</u>	<u>SUP. DEC. ADMISIBLE (ha)</u>	<u>SUP. COMPROM. (ha)</u>	<u>SUP. AJUSTADA COMPROM. (1) (ha)</u>	<u>SUP. CONY. SIGPAC (ha)</u>	<u>SUP. CERTIF. (ha)</u>	<u>SUP. CAMPO (ha)</u>	<u>SUP. CAMPO DETER. CULT. DECLARADO (ha)</u>	<u>SUP. DEC. REDUCIDA (ha)</u>	<u>SUP. PROPUESTA (ha)</u>
1700000004477927	18-029-001-00226-001	101000 OLIVAR-SIN VARIEDAD	S 67111	16,00	1,31	1,31	1,31		1,31			1,31	1,31
1700000004477931	18-029-001-00978-001	101000 OLIVAR-SIN VARIEDAD	S 67111	14,68	1,62	1,62	1,62		1,62			1,62	1,62
1700000004477933	18-029-001-00864-001	101000 OLIVAR-SIN VARIEDAD	S 67111	18,85	0,24	0,24	0,24		0,24			0,24	0,24
1700000004477928	18-029-003-00758-001	101000 OLIVAR-SIN VARIEDAD	S 67112	40,76	0,63	0,63	0,63		0,63			0,63	0,63
1700000004477929	18-029-002-00030-002	101000 OLIVAR-SIN VARIEDAD	S 67112	21,91	0,68	0,68	0,68		0,68			0,68	0,68
1700000004477932	18-029-001-00865-001	101000 OLIVAR-SIN VARIEDAD	S 67112	21,36	0,99	0,99	0,99		0,99			0,99	0,99

**RESUMEN DE PAGOS**

	<u>IMPORTE ( Euros )</u>			
	<u>PROPUESTO</u>	<u>FEADER (Eje 2)</u>	<u>MAPA</u>	<u>CAGPDS</u>
Propuesto a pagar	791,50	593,63	85,09	112,78

**APLICACIÓN DE REDUCCIONES Y SANCIONES**

	<u>Importe Calculado</u>	<u>Importe prereduc.</u>	<u>Admisibilidad y compromisos</u>	<u>Presentación tardía</u>	<u>Omisión declaración</u>	<u>Condicionabilidad</u>	<u>PROPUESTO</u>	<u>FEADER (Eje 2)</u>	<u>MAPA</u>	<u>CAGPDS</u>
PRIMA BÁSICA	637,04	637,04	0,00	0,00	0,00	0,00	637,04	477,78	68,48	90,78
PRIMA ADICIONAL	154,46	154,46	0,00	0,00	0,00	0,00	154,46	115,85	16,60	22,01
<b>TOTAL</b>							791,50	593,63	85,09	112,78



(1) Superficie declarada admisible ajustada con la superficie comprometida.

(2) Factor de penalización valorando el alcance para el tipo de compromiso.

(3) Expediente con pago en la prima adicional.

(4) 1. General. 2. Especifica del cultivo

(5) Resultado de multiplicar la superficie comprometida por el número de años que deberá podarse o hacer cubierta sembrada en el periodo de compromiso. En cubierta sembrada se considera a partir del segundo año de compromiso

**DETALLE DE COMPROMISOS MULTIANUALES**

**PRIMA BÁSICA**

Tipo	Compromiso	Tipo Jornada (*4)	Fecha realización
S	La asistencia por parte del agricultor al menos a dos jornadas formativas relacionadas con los compromisos agroambientales, que tendrán que realizarse dentro de los cuatro primeros años del período de compromiso.	1	09/06/2017

Tipo	Compromiso	Tipo Jornada (*4)	Fecha realización
S	La asistencia por parte del agricultor al menos a dos jornadas formativas relacionadas con los compromisos agroambientales, que tendrán que realizarse dentro de los cuatro primeros años del período de compromiso.	9010013	15/06/2018

**PRIMA ADICIONAL**

Tipo	Compromiso	Superficie sobre la que se deberá realizar la poda entre el 1º y 5º año de compromiso (ha)(5)	Superficie pendiente de poda entre el 1º y 5º año de compromiso (ha)	Superficie válida sobre la que se ha podado entre el 1º y 5º año de compromiso (ha)
P	Se realizarán al menos dos podas durante el período de compromiso. Este compromiso no se realizará cuando se observen problemas fitosanitarios debidamente justificados mediante informe técnico y/o resultados analíticos.	10,94	0,00	C'2015 = 5,47 C'2016 = 2,62 C'2017 = 2,62 C'2018 = 2,85

**DETALLE RECINTOS**

Ref.	Ref. SIGPAC	Cultivo	Sup. Declarada (ha)	Sup. Campo Deter. (ha)	Sup. válida (ha)
1700000004477931	18-029-001-00978-0001	101-OLIVAR	1,62	1,62	1,62
1700000004477932	18-029-001-00865-0001	101-OLIVAR	0,99	0,99	0,99
1700000004477933	18-029-001-00864-0001	101-OLIVAR	0,24	0,24	0,24

**INCIDENCIAS**

**INCIDENCIA DESCRIPCIÓN**

80181 Solicita recinto que no está comprometido para la operación.  
Ref:-161748 Recinto:18-029-001-00238-003 Cultivo:101000 OLIVAR-SIN VARIEDAD Secano  
Ref:4200432 Recinto:18-029-003-00470-001 Cultivo:101000 OLIVAR-SIN VARIEDAD Secano



(1) Superficie declarada admisible ajustada con la superficie comprometida.  
(2) Factor de penalización valorando el alcance para el tipo de compromiso.  
(3) Expediente con pago en la prima adicional.  
(4) 1. General. 2. Especifica del cultivo  
(5) Resultado de multiplicar la superficie comprometida por el número de años que deberá podarse o hacer cubierta sembrada en el período de compromiso. En cubierta sembrada se considera a partir del segundo año de compromiso

<u>APELLIDOS Y NOMBRE / RAZÓN SOCIAL</u>	<u>NIF</u>	<u>EXPEDIENTE</u>	<u>PRIMA ADICIONAL (3)</u>	<u>ANUALIDAD DE PAGO</u>
PEREZ MALAGON ANA MARIA	****4634*	1209483	SI	4ª

**IMPORTE POR ANUALIDAD**

**PRIMA BÁSICA**

	<u>2015</u>	<u>2016</u>	<u>2017</u>	<u>2018</u>	<u>2019</u>
IMPORTE MÁXIMO SUBVENCIONABLE	0,00 €	0,00 €	0,00 €	550,84 €	550,84 €
IMPORTE MEDIO DE TRANSFERENCIA (€/ha)	0,00 €	0,00 €	0,00 €	116,46 €	116,46 €
NÚMERO DE UNIDADES	0,00	0,00	0,00	4,73	4,73

**PRIMA ADICIONAL**

	<u>2015</u>	<u>2016</u>	<u>2017</u>	<u>2018</u>	<u>2019</u>
IMPORTE MÁXIMO SUBVENCIONABLE	0,00 €	0,00 €	0,00 €	133,56 €	133,56 €
IMPORTE MEDIO DE TRANSFERENCIA (€/ha)	0,00 €	0,00 €	0,00 €	28,24 €	28,24 €
NÚMERO DE UNIDADES	0,00	0,00	0,00	4,73	4,73

**RESUMEN DE UNIDADES**

**PRIMA BÁSICA**

<u>Cód</u>	<u>GRUPO DE PAGO</u>	<u>Sup. Dec. Admisible (ha)</u>	<u>Sup. Comprometida (ha)</u>	<u>Sup. ajustada compromiso (1) (ha)</u>	<u>% sobredec.</u>	<u>Sup. Propuesta (ha)</u>	<u>Importe Declarado</u>	<u>Importe Topado</u>	<u>Importe Propuesto</u>	<u>Importe tras sobredec.</u>
67111	SISTEMAS SOSTENIBLES OLIVAR - CUBIERTA ESPONTÁNEA - ANCHURA CUBIERTA 1.80 - 8%<PENDIENTE<=20%	4,03		4,03	0,00	4,03	444,43	460,24	444,43	444,43
67112	SISTEMAS SOSTENIBLES OLIVAR - CUBIERTA ESPONTÁNEA - ANCHURA CUBIERTA 1.80 - PENDIENTE>20%	0,70		0,70	0,00	0,70	87,49	90,60	87,49	87,49
<b>TOTAL</b>		4,73	4,73	4,73		4,73	531,92	550,84	531,92	531,92

**PRIMA ADICIONAL**

<u>Cód</u>	<u>GRUPO DE PAGO</u>	<u>Sup. Dec. Admisible (ha)</u>	<u>Sup. Comprometida (ha)</u>	<u>Sup. ajustada compromiso (1) (ha)</u>	<u>% sobredec.</u>	<u>Sup. Propuesta (ha)</u>	<u>Importe Declarado</u>	<u>Importe Topado</u>	<u>Importe Propuesto</u>	<u>Importe tras sobredec.</u>
68	SISTEMAS SOSTENIBLES OLIVAR ADICIONAL	0,70		0,70	0,00	0,70	23,86	26,43	23,86	23,86
68	SISTEMAS SOSTENIBLES OLIVAR ADICIONAL	4,03		4,03	0,00	4,03	96,72	107,13	96,72	96,72
<b>TOTAL</b>		4,73	4,73	4,73		4,73	120,58	133,56	120,58	120,58

**RECINTOS PROPUESTOS**

<u>REF.</u>	<u>REFERENCIA SIGPAC</u>	<u>CULTIVO</u>	<u>DESCRIPCIÓN CULTIVO</u>	<u>S/R</u>	<u>G.PAGO</u>	<u>PEND. MEDIA (%)</u>	<u>SUP. DEC. ADMISIBLE (ha)</u>	<u>SUP. COMPROM. (ha)</u>	<u>SUP. AJUSTADA COMPROM. (1) (ha)</u>	<u>SUP. CONY. SIGPAC (ha)</u>	<u>SUP. CERTIF. (ha)</u>	<u>SUP. CAMPO (ha)</u>	<u>SUP. CAMPO DETER. CULT. DECLARADO (ha)</u>	<u>SUP. DEC. REDUCIDA (ha)</u>	<u>SUP. PROPUESTA (ha)</u>
-107636	18-123-007-00155-002	101000	OLIVAR-SIN VARIEDAD	S	67111	14,39	4,03	4,03	4,03		4,03			4,03	4,03
-107704	18-013-005-00296-002	101000	OLIVAR-SIN VARIEDAD	S	67112	35,42	0,70	0,70	0,70		0,70			0,70	0,70

**RESUMEN DE PAGOS**

	<b>IMPORTE ( Euros )</b>			
	<u>PROPUESTO</u>	<u>FEADER (Eje 2)</u>	<u>MAPA</u>	<u>CAGPDS</u>
Propuesto a pagar	326,25	244,69	35,07	46,49

**APLICACIÓN DE REDUCCIONES Y SANCIONES**

	<u>Importe Calculado</u>	<u>Importe prereduc.</u>	<u>Admisibilidad y compromisos</u>	<u>Presentación tardía</u>	<u>Omisión declaración</u>	<u>Condicionabilidad</u>	<u>PROPUESTO</u>	<u>FEADER (Eje 2)</u>	<u>MAPA</u>	<u>CAGPDS</u>
PRIMA BÁSICA	531,92	531,92	50,00	0,00	0,00	0,00	265,96	199,47	28,59	37,90
PRIMA ADICIONAL	120,58	120,58	50,00	0,00	0,00	0,00	60,29	45,22	6,48	8,59
<b>TOTAL</b>							326,25	244,69	35,07	46,49



(1) Superficie declarada admisible ajustada con la superficie comprometida.  
 (2) Factor de penalización valorando el alcance para el tipo de compromiso.  
 (3) Expediente con pago en la prima adicional.  
 (4) 1. General. 2. Especifica del cultivo  
 (5) Resultado de multiplicar la superficie comprometida por el número de años que deberá podarse o hacer cubierta sembrada en el periodo de compromiso. En cubierta sembrada se considera a partir del segundo año de compromiso

**DETALLE DE COMPROMISOS MULTIANUALES**

**PRIMA BÁSICA**

Tipo	Compromiso	Tipo Jornada (*4)	Fecha realización
S	La asistencia por parte del agricultor al menos a dos jornadas formativas relacionadas con los compromisos agroambientales, que tendrán que realizarse dentro de los cuatro primeros años del período de compromiso.	1	23/10/2018

Tipo	Compromiso	Tipo Jornada (*4)	Fecha realización
S	La asistencia por parte del agricultor al menos a dos jornadas formativas relacionadas con los compromisos agroambientales, que tendrán que realizarse dentro de los cuatro primeros años del período de compromiso.	9010013	27/06/2019

**PRIMA ADICIONAL**

Tipo	Compromiso	Superficie sobre la que se deberá realizar la poda entre el 1º y 5º año de compromiso (ha)(5)	Superficie pendiente de poda entre el 1º y 5º año de compromiso (ha)	Superficie válida sobre la que se ha podado entre el 1º y 5º año de compromiso (ha)
P	Se realizarán al menos dos podas durante el período de compromiso. Este compromiso no se realizará cuando se observen problemas fitosanitarios debidamente justificados mediante informe técnico y/o resultados analíticos.	9,54	0,00	C'2015 = 1,62 C'2016 = 2,71 C'2017 = 1,83 C'2018 = 4,73

**DETALLE RECINTOS**

Ref.	Ref. SIGPAC	Cultivo	Sup. Declarada (ha)	Sup. Campo Deter. (ha)	Sup. válida (ha)
-107704	18-013-005-00296-0002	101-OLIVAR	0,70	0,70	0,70
-107636	18-123-007-00155-0002	101-OLIVAR	4,03	4,03	4,03

**DETALLE DE REDUCCIONES Y SANCIONES POR INCUMPLIMIENTOS DE ADMISIBILIDAD Y COMPROMISOS**

**PRIMA BÁSICA:**

Tipo	Compromiso	Factor Alcance (2)	Coef. Línea Base	Coef. Acumulación	Coef. Reiteración	Importe Ayuda	Factor Sanción	Importe Sanción	Aplicado
B3	La participación en un sistema de seguimiento técnico y de verificación de los compromisos agroambientales, acreditada a través de una entidad de certificación en producción integrada, reconocida para tal fin.	0,50	1,00	1,00	1,00	531,92 €	0,50	265,96 €	SI

**PRIMA ADICIONAL:**

Tipo	Compromiso	Factor Alcance (2)	Coef. Línea Base	Coef. Acumulación	Coef. Reiteración	Importe Ayuda	Factor Sanción	Importe Sanción	Aplicado
B3	La participación en un sistema de seguimiento técnico y de verificación de los compromisos agroambientales, acreditada a través de una entidad de certificación en producción integrada, reconocida para tal fin.	0,50	1,00	1,00	1,00	120,58 €	0,50	60,29 €	SI

**INCIDENCIAS**

**INCIDENCIA DESCRIPCIÓN**

80179	No participa de un sistema de seguimiento técnico y de verificación de los compromisos agroambientales acreditada a través de una entidad de certificación en producción integrada, reconocida para tal fin.
-------	--



(1) Superficie declarada admisible ajustada con la superficie comprometida.  
 (2) Factor de penalización valorando el alcance para el tipo de compromiso.  
 (3) Expediente con pago en la prima adicional.  
 (4) 1. General. 2. Especifica del cultivo  
 (5) Resultado de multiplicar la superficie comprometida por el número de años que deberá podarse o hacer cubierta sembrada en el período de compromiso. En cubierta sembrada se considera a partir del segundo año de compromiso

<u>APELLIDOS Y NOMBRE / RAZÓN SOCIAL</u>	<u>NIF</u>	<u>EXPEDIENTE</u>	<u>PRIMA ADICIONAL (3)</u>	<u>ANUALIDAD DE PAGO</u>
RUSTICAS FUENTE AGRIA SL	***9627*	1227650	SI	4ª

<u>IMPORTE POR ANUALIDAD</u>					
<u>PRIMA BÁSICA</u>					
	<u>2015</u>	<u>2016</u>	<u>2017</u>	<u>2018</u>	<u>2019</u>
IMPORTE MÁXIMO SUBVENCIONABLE	5.806,94 €	7.028,83 €	7.028,83 €	25.061,99 €	24.902,87 €
IMPORTE MEDIO DE TRANSFERENCIA (€/ha)	118,65 €	117,74 €	117,74 €	79,56 €	79,56 €
NÚMERO DE UNIDADES	48,94	59,70	59,70	315,00	313,00

<u>PRIMA ADICIONAL</u>					
	<u>2015</u>	<u>2016</u>	<u>2017</u>	<u>2018</u>	<u>2019</u>
IMPORTE MÁXIMO SUBVENCIONABLE	1.455,59 €	1.738,02 €	1.738,02 €	6.154,46 €	6.115,38 €
IMPORTE MEDIO DE TRANSFERENCIA (€/ha)	29,74 €	29,11 €	29,11 €	19,54 €	19,54 €
NÚMERO DE UNIDADES	48,94	59,70	59,70	315,00	313,00

RESUMEN DE UNIDADESPRIMA BÁSICA

<u>Cód</u>	<u>GRUPO DE PAGO</u>	<u>Sup. Dec. Admisible (ha)</u>	<u>Sup. Comprometida (ha)</u>	<u>Sup. ajustada compromiso (1) (ha)</u>	<u>% sobredec.</u>	<u>Sup. Propuesta (ha)</u>	<u>Importe Declarado</u>	<u>Importe Topado</u>	<u>Importe Propuesto</u>	<u>Importe tras sobredec.</u>
67111	SISTEMAS SOSTENIBLES OLIVAR - CUBIERTA ESPONTÁNEA - ANCHURA CUBIERTA 1.80 - 8%<PENDIENTE<=20%	168,40		168,37	0,00	168,37	9.981,44	12.182,53	9.981,44	9.981,44
67112	SISTEMAS SOSTENIBLES OLIVAR - CUBIERTA ESPONTÁNEA - ANCHURA CUBIERTA 1.80 - PENDIENTE>20%	144,63		144,63	0,00	144,63	10.422,08	12.720,34	10.422,08	10.422,08
<b>TOTAL</b>		313,03	315,00	313,00		313,00	20.403,52	24.902,87	20.403,52	20.403,52

PRIMA ADICIONAL

<u>Cód</u>	<u>GRUPO DE PAGO</u>	<u>Sup. Dec. Admisible (ha)</u>	<u>Sup. Comprometida (ha)</u>	<u>Sup. ajustada compromiso (1) (ha)</u>	<u>% sobredec.</u>	<u>Sup. Propuesta (ha)</u>	<u>Importe Declarado</u>	<u>Importe Topado</u>	<u>Importe Propuesto</u>	<u>Importe tras sobredec.</u>
68	SISTEMAS SOSTENIBLES OLIVAR ADICIONAL	144,63		144,63	0,00	144,63	2.841,93	3.466,07	2.841,93	2.841,93
68	SISTEMAS SOSTENIBLES OLIVAR ADICIONAL	168,40		168,37	0,00	168,37	2.172,24	2.649,31	2.172,24	2.172,24
<b>TOTAL</b>		313,03	315,00	313,00		313,00	5.014,17	6.115,38	5.014,17	5.014,17



(1) Superficie declarada admisible ajustada con la superficie comprometida.

(2) Factor de penalización valorando el alcance para el tipo de compromiso.

(3) Expediente con pago en la prima adicional.

(4) 1. General. 2. Especifica del cultivo

(5) Resultado de multiplicar la superficie comprometida por el número de años que deberá podarse o hacer cubierta sembrada en el periodo de compromiso. En cubierta sembrada se considera a partir del segundo año de compromiso



**RECINTOS PROPUESTOS**

REF.	REFERENCIA SIGPAC	CULTIVO DESCRIPCIÓN CULTIVO	S/R G.PAGO	PEND. MEDIA (%)	SUP. DEC. ADMISIBLE (ha)	SUP. COMPROM. (ha)	SUP. AJUSTADA COMPR.(1) (ha)	SUP. CONY. SIGPAC (ha)	SUP. CERTIF. (ha)	SUP. CAMPO (ha)	SUP. CAMPO DETER. CULT. DECLARADO (ha)	SUP. DEC. REDUCIDA (ha)	SUP. PROPUESTA (ha)
-128123	18-020-001-60001-001	101000 OLIVAR-SIN VARIEDAD	S 67111	12,97	0,09	0,09	0,09	0,09	0,09			0,09	0,09
-128122	18-020-001-09003-002	101000 OLIVAR-SIN VARIEDAD	S 67111	8,57	0,18	0,37	0,18	0,18	0,00			0,18	0,18
-128113	18-020-001-00076-004	101000 OLIVAR-SIN VARIEDAD	R 67111	10,73	0,65	0,86	0,65	0,65	0,65			0,65	0,65
-128112	18-020-001-00076-002	101000 OLIVAR-SIN VARIEDAD	R 67111	13,91	0,43	0,86	0,43	0,43	0,43			0,43	0,43
-128107	18-020-001-00031-010	101000 OLIVAR-SIN VARIEDAD	S 67111	12,95	0,01	4,41	0,01	2,00	0,01			0,01	0,01
-128105	18-020-001-00031-007	101000 OLIVAR-SIN VARIEDAD	S 67111	12,68	1,72	4,41	1,72	1,72	1,72			1,72	1,72
-128104	18-020-001-00031-011	101000 OLIVAR-SIN VARIEDAD	S 67111	16,90	0,49	4,41	0,49	0,49	0,49			0,49	0,49
-128102	18-020-001-00031-005	101000 OLIVAR-SIN VARIEDAD	S 67111	11,92	0,36	4,41	0,36	0,36	0,36			0,36	0,36
4779048	18-020-001-00031-010	101000 OLIVAR-SIN VARIEDAD	R 67111	12,95	1,98	4,41	1,98	2,00	1,98			1,98	1,98
1700000006986798	18-083-007-00003-015	101000 OLIVAR-SIN VARIEDAD	R 67111	15,09	3,98	3,98	3,98		3,98			3,98	3,98
1700000006986801	18-083-008-00078-003	101000 OLIVAR-SIN VARIEDAD	R 67111	8,33	2,35	2,35	2,35		2,35			2,35	2,35
1700000006986802	18-083-009-00002-001	101000 OLIVAR-SIN VARIEDAD	S 67111	15,83	1,26	1,35	1,26		1,26			1,26	1,26
1700000006986803	18-083-009-00006-001	101000 OLIVAR-SIN VARIEDAD	S 67111	18,28	1,27	1,27	1,27		1,27			1,27	1,27
1700000006986804	18-083-007-00003-019	101000 OLIVAR-SIN VARIEDAD	R 67111	15,66	6,34	6,34	6,34		6,34			6,34	6,34
1700000006986805	18-178-009-00003-019	101000 OLIVAR-SIN VARIEDAD	R 67111	9,55	0,03	0,03	0,03		0,03			0,03	0,03
1700000006986806	18-083-007-00003-016	101000 OLIVAR-SIN VARIEDAD	R 67111	15,72	2,07	2,07	2,07	2,07	2,07			2,07	2,07
1700000006986807	18-083-008-00074-002	101000 OLIVAR-SIN VARIEDAD	S 67111	19,45	59,32	59,32	59,32	59,32	59,32			59,32	59,32
1700000006986819	18-083-007-00003-014	101000 OLIVAR-SIN VARIEDAD	R 67111	14,39	4,93	4,93	4,93		4,93			4,93	4,93
1700000006986820	18-178-008-00015-002	101000 OLIVAR-SIN VARIEDAD	R 67111	19,26	7,30	7,30	7,30		7,30			7,30	7,30
1700000006986821	18-083-007-00003-013	101000 OLIVAR-SIN VARIEDAD	R 67111	16,88	3,86	3,86	3,86		3,86			3,86	3,86
1700000006986823	18-178-008-00011-001	101000 OLIVAR-SIN VARIEDAD	R 67111	8,92	14,30	14,30	14,30		14,30			14,30	14,30
1700000006986824	18-178-008-00012-002	101000 OLIVAR-SIN VARIEDAD	R 67111	11,14	7,11	7,11	7,11		7,11			7,11	7,11
1700000006986825	18-178-008-00013-002	101000 OLIVAR-SIN VARIEDAD	R 67111	12,86	6,56	6,56	6,56		6,56			6,56	6,56
1700000006986826	18-083-007-00003-006	101000 OLIVAR-SIN VARIEDAD	R 67111	10,45	0,32	0,32	0,32		0,32			0,32	0,32
1700000006986830	18-083-007-00003-012	101000 OLIVAR-SIN VARIEDAD	R 67111	18,45	1,64	1,64	1,64		1,64			1,64	1,64
1700000006986839	18-178-009-00007-001	101000 OLIVAR-SIN VARIEDAD	S 67111	17,89	11,87	11,87	11,87		11,87			11,87	11,87
1700000006986846	18-178-010-00018-006	101000 OLIVAR-SIN VARIEDAD	R 67111	19,71	1,04	1,04	1,04		1,04			1,04	1,04
1700000006986848	18-083-008-00083-002	101000 OLIVAR-SIN VARIEDAD	R 67111	15,47	0,83	0,83	0,83		0,83			0,83	0,83
1700000006986853	18-083-007-00003-018	101000 OLIVAR-SIN VARIEDAD	R 67111	15,50	12,12	12,10	12,10		12,12			12,10	12,10
1700000006987056	18-020-001-09003-001	101000 OLIVAR-SIN VARIEDAD	S 67111	19,90	0,19	0,37	0,19	0,19	0,19			0,19	0,19
1700000006987057	18-020-001-00028-001	101000 OLIVAR-SIN VARIEDAD	R 67111	14,60	1,22	1,22	1,22	1,22	1,22			1,22	1,22
1700000006987058	18-020-001-00029-001	101000 OLIVAR-SIN VARIEDAD	R 67111	18,34	0,64	0,64	0,64	0,64	0,64			0,64	0,64
1700000006987060	18-020-001-00075-001	101000 OLIVAR-SIN VARIEDAD	R 67111	13,43	0,25	0,25	0,25		0,25			0,25	0,25
1700000006987061	18-020-001-00076-001	101000 OLIVAR-SIN VARIEDAD	R 67111	9,12	0,86	0,86	0,86	0,86	0,86			0,86	0,86
1700000006987063	18-020-001-00082-001	101000 OLIVAR-SIN VARIEDAD	S 67111	17,85	3,89	3,88	3,88		3,89			3,88	3,88
1700000006987071	18-020-001-00078-001	101000 OLIVAR-SIN VARIEDAD	R 67111	14,02	2,04	2,04	2,04		2,04			2,04	2,04
1700000006987072	18-020-001-00084-001	101000 OLIVAR-SIN VARIEDAD	S 67111	12,13	3,53	3,64	3,53	3,53	3,53			3,53	3,53
1700000006987074	18-083-009-00002-001	101000 OLIVAR-SIN VARIEDAD	S 67111	15,83	0,09	1,35	0,09		0,09			0,09	0,09
1700000006987075	18-020-001-00050-001	101000 OLIVAR-SIN VARIEDAD	S 67111	14,09	0,05	0,05	0,05		0,05			0,05	0,05
1700000006987077	18-020-001-60002-001	101000 OLIVAR-SIN VARIEDAD	S 67111	9,34	0,04	0,04	0,04		0,04			0,04	0,04
1700000006987078	18-083-009-60001-001	101000 OLIVAR-SIN VARIEDAD	S 67111	12,26	0,57	0,57	0,57		0,57			0,57	0,57
1700000006987083	18-020-001-00034-001	101000 OLIVAR-SIN VARIEDAD	R 67111	8,68	0,59	0,59	0,59	0,59	0,59			0,59	0,59
1700000006987084	18-020-001-00083-001	101000 OLIVAR-SIN VARIEDAD	S 67111	19,71	0,03	0,03	0,03	0,03	0,03			0,03	0,03
-128111	18-020-001-00038-004	101000 OLIVAR-SIN VARIEDAD	R 67112	190,00	2,02	2,60	2,02	2,02	2,02			2,02	2,02
-128110	18-020-001-00036-002	101000 OLIVAR-SIN VARIEDAD	R 67112	210,00	1,92	2,47	1,92	1,92	1,92			1,92	1,92
-128109	18-020-001-00032-004	101000 OLIVAR-SIN VARIEDAD	R 67112	130,00	1,11	5,58	1,11	1,11	1,11			1,11	1,11
-128108	18-020-001-00032-003	101000 OLIVAR-SIN VARIEDAD	R 67112	230,00	4,62	5,58	4,62	4,62	4,62			4,62	4,62
-128106	18-020-001-00031-004	101000 OLIVAR-SIN VARIEDAD	S 67112	20,17	1,55	4,41	1,55	4,41	1,55			1,55	1,55
1700000006986799	18-083-008-00082-003	101000 OLIVAR-SIN VARIEDAD	S 67112	27,56	42,56	42,56	42,56		42,56			42,56	42,56
1700000006986812	18-083-007-00003-005	101000 OLIVAR-SIN VARIEDAD	R 67112	24,70	3,02	3,02	3,02		3,02			3,02	3,02
1700000006986813	18-083-007-00003-008	101000 OLIVAR-SIN VARIEDAD	R 67112	24,90	4,41	4,41	4,41		4,41			4,41	4,41
1700000006986814	18-178-009-00007-009	101000 OLIVAR-SIN VARIEDAD	R 67112	25,53	0,09	0,09	0,09		0,09			0,09	0,09
1700000006986827	18-083-008-00081-003	101000 OLIVAR-SIN VARIEDAD	S 67112	23,82	4,09	4,09	4,09		4,09			4,09	4,09
1700000006986828	18-083-007-00001-004	101000 OLIVAR-SIN VARIEDAD	S 67112	60,02	0,03	0,03	0,03		0,03			0,03	0,03
1700000006986831	18-083-007-00003-009	101000 OLIVAR-SIN VARIEDAD	R 67112	23,07	4,40	4,40	4,40		4,40			4,40	4,40
1700000006986834	18-083-007-00002-003	101000 OLIVAR-SIN VARIEDAD	R 67112	26,50	2,69	2,69	2,69		2,69			2,69	2,69
1700000006986835	18-083-007-00003-007	101000 OLIVAR-SIN VARIEDAD	R 67112	21,21	39,09	39,09	39,09		39,09			39,09	39,09
1700000006986847	18-083-007-00001-001	101000 OLIVAR-SIN VARIEDAD	S 67112	26,02	8,03	8,03	8,03		8,03			8,03	8,03
1700000006987053	18-020-001-00028-002	101000 OLIVAR-SIN VARIEDAD	S 67112	20,12	0,42	1,22	0,42	0,42	0,42			0,42	0,42
1700000006987054	18-020-001-00029-002	101000 OLIVAR-SIN VARIEDAD	S 67112	22,88	0,43	0,64	0,43	0,43	0,43			0,43	0,43
1700000006987055	18-020-001-00031-004	101000 OLIVAR-SIN VARIEDAD	R 67112	20,17	2,79	4,41	2,79	4,41	2,79			2,79	2,79
1700000006987062	18-020-001-00040-001	101000 OLIVAR-SIN VARIEDAD	S 67112	22,14	9,47	9,47	9,47		9,47			9,47	9,47
1700000006987067	18-020-001-00032-002	101000 OLIVAR-SIN VARIEDAD	R 67112	210,00	5,58	5,58	5,58	5,58	5,58			5,58	5,58
1700000006987068	18-020-001-00036-001	101000 OLIVAR-SIN VARIEDAD	R 67112	230,00	2,47	2,47	2,47	2,47	2,47			2,47	2,47
1700000006987069	18-020-001-00037-001	101000 OLIVAR-SIN VARIEDAD	R 67112	330,00	1,24	1,24	1,24		1,24			1,24	1,24
1700000006987070	18-020-001-00038-003	101000 OLIVAR-SIN VARIEDAD	R 67112	190,00	2,60	2,60	2,60	2,60	2,60			2,60	2,60

**RESUMEN DE PAGOS**

	<b>IMPORTE ( Euros )</b>			
	<b>PROPUESTO</b>	<b>FEADER (Eje 2)</b>	<b>MAPA</b>	<b>CAGPDS</b>
Propuesto a pagar	25.163,51	18.872,63	2.705,08	3.585,80

**APLICACIÓN DE REDUCCIONES Y SANCIONES**

	<b>IMPORTE ( Euros )</b>									
	<b>Importe Calculado</b>	<b>Importe prerreduc.</b>	<b>Admisibilidad y compromisos</b>	<b>Presentación tardía</b>	<b>Omisión declaración</b>	<b>Condicionabilidad</b>	<b>PROPUESTO</b>	<b>FEADER (Eje 2)</b>	<b>MAPA</b>	<b>CAGPDS</b>
PRIMA BÁSICA	20.403,52	20.403,52	0,00	0,00	1,00	0,00	20.199,48	15.149,61	2.171,44	2.878,43
PRIMA ADICIONAL	5.014,17	5.014,17	0,00	0,00	1,00	0,00	4.964,03	3.723,02	533,63	707,38

(1) Superficie declarada admisible ajustada con la superficie comprometida.

(2) Factor de penalización valorando el alcance para el tipo de compromiso.

(3) Expediente con pago en la prima adicional.

(4) 1. General. 2. Especifica del cultivo

(5) Resultado de multiplicar la superficie comprometida por el número de años que deberá podarse o hacer cubierta sembrada en el periodo de compromiso. En cubierta sembrada se considera a partir del segundo año de compromiso

**TOTAL** 25.163,51 18.872,63 2.705,08 3.585,80

**DETALLE DE COMPROMISOS MULTIANUALES**

**PRIMA BÁSICA**

Tipo	Compromiso	Tipo Jornada (*4)	Fecha realización
S	La asistencia por parte del agricultor al menos a dos jornadas formativas relacionadas con los compromisos agroambientales, que tendrán que realizarse dentro de los cuatro primeros años del periodo de compromiso.	1	20/06/2017

**PRIMA ADICIONAL**

Tipo	Compromiso	Superficie sobre la que se deberá realizar la poda entre el 1º y 5º año de compromiso (ha)(5)	Superficie pendiente de poda entre el 1º y 5º año de compromiso (ha)	Superficie válida sobre la que se ha podado entre el 1º y 5º año de compromiso (ha)
P	Se realizarán al menos dos podas durante el periodo de compromiso. Este compromiso no se realizará cuando se observen problemas fitosanitarios debidamente justificados mediante informe técnico y/o resultados analíticos.	633,32	0,00	C'2015 = 316,59 C'2016 = 0,00 C'2017 = 314,27 C'2018 = 3,33

**DETALLE RECINTOS**

Ref.	Ref. SIGPAC	Cultivo	Sup. Declarada (ha)	Sup. Campo Deter. (ha)	Sup. válida (ha)
-128123	18-020-001-60001-0001	101-OLIVAR	0,09	0,09	0,09
1700000006986801	18-083-008-00078-0003	101-OLIVAR	2,35	2,35	2,35
1700000006986805	18-178-009-00003-0019	101-OLIVAR	0,03	0,03	0,03
1700000006986814	18-178-009-00007-0009	101-OLIVAR	0,09	0,09	0,09
1700000006987074	18-083-009-00002-0001	101-OLIVAR	0,09	0,09	0,09
1700000006987075	18-020-001-00050-0001	101-OLIVAR	0,05	0,05	0,05
1700000006987077	18-020-001-60002-0001	101-OLIVAR	0,04	0,04	0,04
1700000006987083	18-020-001-00034-0001	101-OLIVAR	0,59	0,59	0,59

**INCIDENCIAS**

**INCIDENCIA DESCRIPCIÓN**

64	La cuenta bancaria declarada no existe para el CIF/NIF del solicitante en la relación de cuentas bancarias válidas según el O.P.
256	Solicitud con recintos declarados en campaña anterior y no declarados en campaña actual con una reducción por omisión de superficie superior al 3%. CÓDIGO PARA EL PORCENTAJE DE REDUCCIÓN POR OMISIÓN QUE CORRESPONDE A LA SOLICITUD:1
80163	El recinto declarado no forma parte de ninguna API reconocida o con superficie certificada cero. Ref:-128122 Recinto:18-020-001-09003-002 Cultivo:101000 OLIVAR-SIN VARIEDAD Secano



(1) Superficie declarada admisible ajustada con la superficie comprometida.  
(2) Factor de penalización valorando el alcance para el tipo de compromiso.  
(3) Expediente con pago en la prima adicional.  
(4) 1. General. 2. Especifica del cultivo  
(5) Resultado de multiplicar la superficie comprometida por el número de años que deberá podarse o hacer cubierta sembrada en el periodo de compromiso. En cubierta sembrada se considera a partir del segundo año de compromiso

JAEN

<u>APELLIDOS Y NOMBRE / RAZÓN SOCIAL</u>	<u>NIF</u>	<u>EXPEDIENTE</u>	<u>PRIMA ADICIONAL (3)</u>	<u>ANUALIDAD DE PAGO</u>
CABRERA CABRERA JOSE	****1511*	1230249	NO	4ª

**IMPORTE POR ANUALIDAD****PRIMA BÁSICA**

	<b>2015</b>	<b>2016</b>	<b>2017</b>	<b>2018</b>	<b>2019</b>
<b>IMPORTE MÁXIMO SUBVENCIONABLE</b>	388,40 €	388,40 €	743,87 €	743,87 €	741,37 €
<b>IMPORTE MEDIO DE TRANSFERENCIA (€/ha)</b>	124,89 €	124,89 €	124,81 €	124,81 €	124,81 €
<b>NÚMERO DE UNIDADES</b>	3,11	3,11	5,96	5,96	5,94

**RESUMEN DE UNIDADES****PRIMA BÁSICA**

<u>Cód</u>	<u>GRUPO DE PAGO</u>	<u>Sup. Dec. Admisible (ha)</u>	<u>Sup. Comprometida (ha)</u>	<u>Sup. ajustada compromiso (1) (ha)</u>	<u>% sobredec.</u>	<u>Sup. Propuesta (ha)</u>	<u>Importe Declarado</u>	<u>Importe Topado</u>	<u>Importe Propuesto</u>	<u>Importe tras sobredec.</u>
67112	SISTEMAS SOSTENIBLES OLIVAR - CUBIERTA ESPONTÁNEA - ANCHURA CUBIERTA 1.80 - PENDIENTE>20%	5,98		5,94	0,00	5,94	742,38	741,37	741,37	741,37
<b>TOTAL</b>		5,98	5,96	5,94		5,94	742,38	741,37	741,37	741,37

**RECINTOS PROPUESTOS**

<u>REF.</u>	<u>REFERENCIA SIGPAC</u>	<u>CULTIVO DESCRIPCIÓN CULTIVO</u>	<u>S/R G.PAGO</u>	<u>PEND. MEDIA (%)</u>	<u>SUP. DEC. ADMISIBLE (ha)</u>	<u>SUP. COMPROM. (ha)</u>	<u>SUP. AJUSTADA COMPROM. (1) (ha)</u>	<u>SUP. CONY. SIGPAC (ha)</u>	<u>SUP. CERTIE. (ha)</u>	<u>SUP. CAMPO (ha)</u>	<u>SUP. CAMPO DETER. CULT. DECLARADO (ha)</u>	<u>SUP. DEC. REDUCIDA (ha)</u>	<u>SUP. PROPUESTA (ha)</u>
1700000006719201	23-099-002-00379-002	101000 OLIVAR-SIN VARIEDAD	S 67112	29,91	0,01	0,01	0,01		0,01			0,01	0,01
1700000006719202	23-099-002-00414-003	101000 OLIVAR-SIN VARIEDAD	S 67112	37,48	0,02	0,02	0,02		0,02			0,02	0,02
1700000006719203	23-099-002-00415-001	101000 OLIVAR-SIN VARIEDAD	S 67112	41,89	0,35	0,35	0,35		0,35			0,35	0,35
1700000006719204	23-099-002-00479-002	101000 OLIVAR-SIN VARIEDAD	S 67112	24,67	0,03	0,03	0,03		0,03			0,03	0,03
1700000006719205	23-099-002-00501-003	101000 OLIVAR-SIN VARIEDAD	S 67112	29,28	0,81	0,79	0,79		0,79			0,79	0,79
1700000006719206	23-099-002-00503-002	101000 OLIVAR-SIN VARIEDAD	S 67112	20,63	0,29	0,31	0,29		0,29			0,29	0,29
1700000006719207	23-099-002-00110-001	101000 OLIVAR-SIN VARIEDAD	S 67112	29,57	0,82	0,82	0,82		0,82			0,82	0,82
1700000006719208	23-099-002-00111-001	101000 OLIVAR-SIN VARIEDAD	S 67112	20,51	0,03	0,03	0,03		0,03			0,03	0,03
1700000006719210	23-099-003-00308-001	101000 OLIVAR-SIN VARIEDAD	S 67112	32,17	1,26	1,26	1,26		1,26			1,26	1,26
1700000006719213	23-099-003-00308-001	101000 OLIVAR-SIN VARIEDAD	S 67112	32,17	0,01	1,26	0,01		0,01			0,01	0,01
1700000006719215	23-099-011-00884-001	101000 OLIVAR-SIN VARIEDAD	S 67112	30,11	0,42	0,42	0,42		0,42			0,42	0,42
1700000006719216	23-099-010-00288-001	101000 OLIVAR-SIN VARIEDAD	S 67112	31,72	0,99	0,98	0,98		0,99			0,98	0,98
1700000006719217	23-099-001-00752-001	101000 OLIVAR-SIN VARIEDAD	S 67112	32,86	0,31	0,31	0,31		0,31			0,31	0,31
1700000006719219	23-099-002-00606-001	101000 OLIVAR-SIN VARIEDAD	S 67112	31,82	0,63	0,63	0,63		0,63			0,63	0,63

**RESUMEN DE PAGOS**

<b>IMPORTE ( Euros )</b>				
	<u>PROPUESTO</u>	<u>FEADER (Eje 2)</u>	<u>MAPA</u>	<u>CAGPDS</u>
Propuesto a pagar	741,37	556,03	79,70	105,64

**APLICACIÓN DE REDUCCIONES Y SANCIONES**

<b>IMPORTE ( Euros )</b>										
	<u>Importe Calculado</u>	<u>Importe prerreduc.</u>	<u>Admisibilidad y compromisos</u>	<u>Presentación tardía</u>	<u>Omisión declaración</u>	<u>Condicionality</u>	<u>PROPUESTO</u>	<u>FEADER (Eje 2)</u>	<u>MAPA</u>	<u>CAGPDS</u>
<b>PRIMA BÁSICA</b>	741,37	741,37	0,00	0,00	0,00	0,00	741,37	556,03	79,70	105,64
<b>TOTAL</b>							741,37	556,03	79,70	105,64

**DETALLE DE COMPROMISOS MULTIANUALES****PRIMA BÁSICA**

<u>Tipo</u>	<u>Compromiso</u>	<u>Tipo Jornada (*4)</u>	<u>Fecha realización</u>
S	La asistencia por parte del agricultor al menos a dos jornadas formativas relacionadas con los compromisos agroambientales, que tendrán que realizarse dentro de los cuatro primeros años del periodo de compromiso.	9010013	30/04/2018
S	La asistencia por parte del agricultor al menos a dos jornadas formativas relacionadas con los compromisos agroambientales, que tendrán que realizarse dentro de los cuatro primeros años del periodo de compromiso.	1	30/05/2017

**INCIDENCIAS****INCIDENCIA DESCRIPCIÓN**

80163	El recinto declarado no forma parte de ninguna API reconocida o con superficie certificada cero. Ref:1700000006719221 Recinto:23-099-002-00003-007 Cultivo:101000 OLIVAR-SIN VARIEDAD Secano
80181	Solicita recinto que no está comprometido para la operación. Ref:1700000006719221 Recinto:23-099-002-00003-007 Cultivo:101000 OLIVAR-SIN VARIEDAD Secano Ref:1700000006719220 Recinto:23-099-002-00605-003 Cultivo:101000 OLIVAR-SIN VARIEDAD Secano Ref:1700000006719212 Recinto:23-099-010-00287-001 Cultivo:101000 OLIVAR-SIN VARIEDAD Secano Ref:1700000006719214 Recinto:23-099-010-00410-002 Cultivo:101000 OLIVAR-SIN VARIEDAD Secano

(1) Superficie declarada admisible ajustada con la superficie comprometida.

(2) Factor de penalización valorando el alcance para el tipo de compromiso.

(3) Expediente con pago en la prima adicional.

(4) 1. General. 2. Especifica del cultivo

(5) Resultado de multiplicar la superficie comprometida por el número de años que deberá podarse o hacer cubierta sembrada en el periodo de compromiso. En cubierta sembrada se considera a partir del segundo año de compromiso

<u>APELLIDOS Y NOMBRE / RAZÓN SOCIAL</u>	<u>NIF</u>	<u>EXPEDIENTE</u>	<u>PRIMA ADICIONAL (3)</u>	<u>ANUALIDAD DE PAGO</u>
CARDENAS RAMIREZ VANESA	***9018*	1236038	NO	4ª

**IMPORTE POR ANUALIDAD****PRIMA BÁSICA**

	<u>2015</u>	<u>2016</u>	<u>2017</u>	<u>2018</u>	<u>2019</u>
<b>IMPORTE MÁXIMO SUBVENCIONABLE</b>	331,20 €	331,20 €	331,20 €	644,59 €	313,55 €
<b>IMPORTE MEDIO DE TRANSFERENCIA (€/ha)</b>	124,98 €	124,98 €	124,98 €	124,92 €	124,92 €
<b>NÚMERO DE UNIDADES</b>	2,65	2,65	2,65	5,16	2,51

**RESUMEN DE UNIDADES****PRIMA BÁSICA**

<u>Cód</u>	<u>GRUPO DE PAGO</u>	<u>Sup. Dec. Admisible (ha)</u>	<u>Sup. Comprometida (ha)</u>	<u>Sup. ajustada compromiso (1) (ha)</u>	<u>% sobredec.</u>	<u>Sup. Propuesta (ha)</u>	<u>Importe Declarado</u>	<u>Importe Topado</u>	<u>Importe Propuesto</u>	<u>Importe tras sobredec.</u>
67111	SISTEMAS SOSTENIBLES OLIVAR - CUBIERTA ESPONTÁNEA - ANCHURA CUBIERTA 1.80 - 8%<PENDIENTE<=20%	0,02		0,02	0,00	0,02	2,21	2,21	2,21	2,21
67112	SISTEMAS SOSTENIBLES OLIVAR - CUBIERTA ESPONTÁNEA - ANCHURA CUBIERTA 1.80 - PENDIENTE>20%	2,54		2,49	0,00	2,49	311,20	311,34	311,20	311,20
<b>TOTAL</b>		2,56	5,16	2,51		2,51	313,41	313,55	313,41	313,41

**RECINTOS PROPUESTOS**

<u>REF.</u>	<u>REFERENCIA SIGPAC</u>	<u>CULTIVO</u>	<u>DESCRIPCIÓN CULTIVO</u>	<u>S/R</u>	<u>G.PAGO</u>	<u>PEND. MEDIA (%)</u>	<u>SUP. DEC. ADMISIBLE (ha)</u>	<u>SUP. COMPROM. (ha)</u>	<u>SUP. AJUSTADA COMPROM. (1) (ha)</u>	<u>SUP. CONY. SIGPAC (ha)</u>	<u>SUP. CERTIE. (ha)</u>	<u>SUP. CAMPO (ha)</u>	<u>SUP. CAMPO DETER. CULT. DECLARADO (ha)</u>	<u>SUP. DEC. REDUCIDA (ha)</u>	<u>SUP. PROPUESTA (ha)</u>
4230958	23-060-022-00151-003	101000	OLIVAR-SIN VARIEDAD	S	67111	16,60	0,02	0,02	0,02		0,02			0,02	0,02
4230939	23-060-022-00149-003	101000	OLIVAR-SIN VARIEDAD	S	67112	31,84	2,43	2,38	2,38		2,43			2,38	2,38
4230940	23-060-022-00150-001	101000	OLIVAR-SIN VARIEDAD	S	67112	37,03	0,11	0,11	0,11		0,11			0,11	0,11

**RESUMEN DE PAGOS**

<b>IMPORTE ( Euros )</b>				
	<u>PROPUESTO</u>	<u>FEADER (Eje 2)</u>	<u>MAPA</u>	<u>CAGPDS</u>
Propuesto	0,00	0,00	0,00	0,00

**APLICACIÓN DE REDUCCIONES Y SANCIONES**

	<u>Importe Calculado</u>	<u>Importe prereduc.</u>	<u>Admisibilidad y compromisos</u>	<u>Presentación tardía</u>	<u>Omisión declaración</u>	<u>Condicionabilidad</u>	<u>PROPUESTO</u>	<u>FEADER (Eje 2)</u>	<u>MAPA</u>	<u>CAGPDS</u>
<b>PRIMA BÁSICA</b>	313,41	0,00	50,00	0,00	0,00	0,00	0,00	0,00	0,00	0,00
<b>TOTAL</b>							0,00	0,00	0,00	0,00

**DETALLE DE COMPROMISOS MULTIANUALES****PRIMA BÁSICA**

<u>Tipo</u>	<u>Compromiso</u>	<u>Tipo Jornada (*4)</u>	<u>Fecha realización</u>
S	La asistencia por parte del agricultor al menos a dos jornadas formativas relacionadas con los compromisos agroambientales, que tendrán que realizarse dentro de los cuatro primeros años del periodo de compromiso.	9010013	30/04/2018
<u>Tipo</u>	<u>Compromiso</u>	<u>Tipo Jornada (*4)</u>	<u>Fecha realización</u>
S	La asistencia por parte del agricultor al menos a dos jornadas formativas relacionadas con los compromisos agroambientales, que tendrán que realizarse dentro de los cuatro primeros años del periodo de compromiso.	1	04/07/2017

**DETALLE DE REDUCCIONES Y SANCIONES POR INCUMPLIMIENTOS DE ADMISIBILIDAD Y COMPROMISOS****PRIMA BÁSICA:**

<u>Tipo</u>	<u>Compromiso</u>	<u>Factor Alcançe (2)</u>	<u>Coef. Línea Base</u>	<u>Coef. Acumulación</u>	<u>Coef. Reiteración</u>	<u>Importe Ayuda</u>	<u>Factor Sanción</u>	<u>Importe Sanción</u>	<u>Aplicado</u>
B3	La participación en un sistema de seguimiento técnico y de verificación de los compromisos agroambientales, acreditada a través de una entidad de certificación en producción integrada, reconocida para tal fin.	0,50	1,00	1,00	1,00	0,00 €	0,50	0,00 €	SI

**INCIDENCIAS****INCIDENCIA DESCRIPCIÓN**

80179	No participa de un sistema de seguimiento técnico y de verificación de los compromisos agroambientales acreditada a través de una entidad de certificación en producción integrada, reconocida para tal fin.
80180	Expediente que no renueva el 80% del número de unidades comprometidas. Sup. Determinada:2,51 Sup. Máx. Comprometida:5,16

(1) Superficie declarada admisible ajustada con la superficie comprometida.

(2) Factor de penalización valorando el alcance para el tipo de compromiso.

(3) Expediente con pago en la prima adicional.

(4) 1. General. 2. Especifica del cultivo

(5) Resultado de multiplicar la superficie comprometida por el número de años que deberá podarse o hacer cubierta sembrada en el periodo de compromiso. En cubierta sembrada se considera a partir del segundo año de compromiso

<u>APELLIDOS Y NOMBRE / RAZÓN SOCIAL</u>	<u>NIF</u>	<u>EXPEDIENTE</u>	<u>PRIMA ADICIONAL (3)</u>	<u>ANUALIDAD DE PAGO</u>
GOMEZ GUTIERREZ ENEKO	****2666*	1176221	SI	4ª

**IMPORTE POR ANUALIDAD****PRIMA BÁSICA**

	<u>2015</u>	<u>2016</u>	<u>2017</u>	<u>2018</u>	<u>2019</u>
IMPORTE MÁXIMO SUBVENCIONABLE	0,00 €	0,00 €	0,00 €	1.607,57 €	1.607,57 €
IMPORTE MEDIO DE TRANSFERENCIA (€/ha)	0,00 €	0,00 €	0,00 €	102,98 €	102,98 €
NÚMERO DE UNIDADES	0,00	0,00	0,00	15,61	15,61

**PRIMA ADICIONAL**

	<u>2015</u>	<u>2016</u>	<u>2017</u>	<u>2018</u>	<u>2019</u>
IMPORTE MÁXIMO SUBVENCIONABLE	0,00 €	0,00 €	0,00 €	351,81 €	351,81 €
IMPORTE MEDIO DE TRANSFERENCIA (€/ha)	0,00 €	0,00 €	0,00 €	22,54 €	22,54 €
NÚMERO DE UNIDADES	0,00	0,00	0,00	15,61	15,61

**RESUMEN DE UNIDADES****PRIMA BÁSICA**

<u>Cód</u>	<u>GRUPO DE PAGO</u>	<u>Sup. Dec. Admisible (ha)</u>	<u>Sup. Comprometida (ha)</u>	<u>Sup. ajustada compromiso (1) (ha)</u>	<u>% sobredec.</u>	<u>Sup. Propuesta (ha)</u>	<u>Importe Declarado</u>	<u>Importe Topado</u>	<u>Importe Propuesto</u>	<u>Importe tras sobredec.</u>
67111	SISTEMAS SOSTENIBLES OLIVAR - CUBIERTA ESPONTÁNEA - ANCHURA CUBIERTA 1.80 - 8%<PENDIENTE<=20%	14,56		14,56	0,00	14,56	1.605,68	1.486,11	1.486,11	1.486,11
67112	SISTEMAS SOSTENIBLES OLIVAR - CUBIERTA ESPONTÁNEA - ANCHURA CUBIERTA 1.80 - PENDIENTE>20%	1,05		1,05	0,00	1,05	131,23	121,46	121,46	121,46
<b>TOTAL</b>		15,61	15,61	15,61		15,61	1.736,91	1.607,57	1.607,57	1.607,57

**PRIMA ADICIONAL**

<u>Cód</u>	<u>GRUPO DE PAGO</u>	<u>Sup. Dec. Admisible (ha)</u>	<u>Sup. Comprometida (ha)</u>	<u>Sup. ajustada compromiso (1) (ha)</u>	<u>% sobredec.</u>	<u>Sup. Propuesta (ha)</u>	<u>Importe Declarado</u>	<u>Importe Topado</u>	<u>Importe Propuesto</u>	<u>Importe tras sobredec.</u>
68	SISTEMAS SOSTENIBLES OLIVAR ADICIONAL	14,56		14,56	0,00	14,56	349,44	319,13	319,13	319,13
68	SISTEMAS SOSTENIBLES OLIVAR ADICIONAL	1,05		1,05	0,00	1,05	35,78	32,68	32,68	32,68
<b>TOTAL</b>		15,61	15,61	15,61		15,61	385,22	351,81	351,81	351,81

**RECINTOS PROPUESTOS**

<u>REF.</u>	<u>REFERENCIA SIGPAC</u>	<u>CULTIVO</u>	<u>DESCRIPCIÓN CULTIVO</u>	<u>S/R</u>	<u>G.PAGO</u>	<u>PEND. MEDIA (%)</u>	<u>SUP. DEC. ADMISIBLE (ha)</u>	<u>SUP. COMPROM. (ha)</u>	<u>SUP. AJUSTADA COMPROM. (1) (ha)</u>	<u>SUP. CONY. SIGPAC (ha)</u>	<u>SUP. CERTIF. (ha)</u>	<u>SUP. CAMPO (ha)</u>	<u>SUP. CAMPO DETER. CULT. DECLARADO (ha)</u>	<u>SUP. DEC. REDUCIDA (ha)</u>	<u>SUP. PROPUESTA (ha)</u>
4152224	23-029-048-00054-002	101000	OLIVAR-SIN VARIEDAD	R	67111	12,74	10,00	10,00	10,00	10,00	10,00			10,00	10,00
4152226	23-029-047-00020-001	101000	OLIVAR-SIN VARIEDAD	R	67111	17,70	4,56	4,56	4,56		4,56			4,56	4,56
4152227	23-029-047-00020-002	101000	OLIVAR-SIN VARIEDAD	R	67112	20,20	1,05	1,05	1,05		1,05			1,05	1,05

**RESUMEN DE PAGOS**

	<b>IMPORTE ( Euros )</b>			
	<u>PROPUESTO</u>	<u>FEADER (Eje 2)</u>	<u>MAPA</u>	<u>CAGPDS</u>
Propuesto a pagar	1.959,38	1.469,54	210,63	279,21

**APLICACIÓN DE REDUCCIONES Y SANCIONES**

	<u>Importe Calculado</u>	<u>Importe prereduc.</u>	<u>Admisibilidad y compromisos</u>	<u>Presentación tardía</u>	<u>Omisión declaración</u>	<u>Condicionidad</u>	<u>PROPUESTO</u>	<u>FEADER (Eje 2)</u>	<u>MAPA</u>	<u>CAGPDS</u>
PRIMA BÁSICA	1.607,57	1.607,57	0,00	0,00	0,00	0,00	1.607,57	1.205,68	172,81	229,08
PRIMA ADICIONAL	351,81	351,81	0,00	0,00	0,00	0,00	351,81	263,86	37,82	50,13
<b>TOTAL</b>							1.959,38	1.469,54	210,63	279,21



(1) Superficie declarada admisible ajustada con la superficie comprometida.

(2) Factor de penalización valorando el alcance para el tipo de compromiso.

(3) Expediente con pago en la prima adicional.

(4) 1. General. 2. Especifica del cultivo

(5) Resultado de multiplicar la superficie comprometida por el número de años que deberá podarse o hacer cubierta sembrada en el periodo de compromiso. En cubierta sembrada se considera a partir del segundo año de compromiso

**DETALLE DE COMPROMISOS MULTIANUALES****PRIMA BÁSICA**

<b>Tipo</b>	<b>Compromiso</b>	<b>Tipo Jornada (*4)</b>	<b>Fecha realización</b>
S	La asistencia por parte del agricultor al menos a dos jornadas formativas relacionadas con los compromisos agroambientales, que tendrán que realizarse dentro de los cuatro primeros años del período de compromiso.	1	22/10/2019

<b>Tipo</b>	<b>Compromiso</b>	<b>Tipo Jornada (*4)</b>	<b>Fecha realización</b>
S	La asistencia por parte del agricultor al menos a dos jornadas formativas relacionadas con los compromisos agroambientales, que tendrán que realizarse dentro de los cuatro primeros años del período de compromiso.	9010013	13/06/2019

**PRIMA ADICIONAL**

<b>Tipo</b>	<b>Compromiso</b>	<b>Superficie sobre la que se deberá realizar la poda entre el 1º y 5º año de compromiso (ha)(5)</b>	<b>Superficie pendiente de poda entre el 1º y 5º año de compromiso (ha)</b>	<b>Superficie válida sobre la que se ha podado entre el 1º y 5º año de compromiso (ha)</b>
P	Se realizarán al menos dos podas durante el período de compromiso. Este compromiso no se realizará cuando se observen problemas fitosanitarios debidamente justificados mediante informe técnico y/o resultados analíticos.	31,22	0,00	C'2015 = 15,61 C'2016 = 0,00 C'2017 = 15,61 C'2018 = 0,00

**INCIDENCIAS****INCIDENCIA DESCRIPCIÓN**

86008 Expediente con caducidad aplicada



(1) Superficie declarada admisible ajustada con la superficie comprometida.

(2) Factor de penalización valorando el alcance para el tipo de compromiso.

(3) Expediente con pago en la prima adicional.

(4) 1. General. 2. Especifica del cultivo

(5) Resultado de multiplicar la superficie comprometida por el número de años que deberá podarse o hacer cubierta sembrada en el período de compromiso. En cubierta sembrada se considera a partir del segundo año de compromiso

<u>APELLIDOS Y NOMBRE / RAZÓN SOCIAL</u>	<u>NIF</u>	<u>EXPEDIENTE</u>	<u>PRIMA ADICIONAL (3)</u>	<u>ANUALIDAD DE PAGO</u>
GÓMEZ TORAL FRANCISCO JAVIER	****1729*	1167693	SI	4ª

**IMPORTE POR ANUALIDAD****PRIMA BÁSICA**

	<u>2015</u>	<u>2016</u>	<u>2017</u>	<u>2018</u>	<u>2019</u>
IMPORTE MÁXIMO SUBVENCIONABLE	0,00 €	0,00 €	0,00 €	509,43 €	509,43 €
IMPORTE MEDIO DE TRANSFERENCIA (€/ha)	0,00 €	0,00 €	0,00 €	113,97 €	113,97 €
NÚMERO DE UNIDADES	0,00	0,00	0,00	4,47	4,47

**PRIMA ADICIONAL**

	<u>2015</u>	<u>2016</u>	<u>2017</u>	<u>2018</u>	<u>2019</u>
IMPORTE MÁXIMO SUBVENCIONABLE	0,00 €	0,00 €	0,00 €	118,58 €	118,58 €
IMPORTE MEDIO DE TRANSFERENCIA (€/ha)	0,00 €	0,00 €	0,00 €	26,53 €	26,53 €
NÚMERO DE UNIDADES	0,00	0,00	0,00	4,47	4,47

**RESUMEN DE UNIDADES****PRIMA BÁSICA**

<u>Cód</u>	<u>GRUPO DE PAGO</u>	<u>Sup. Dec. Admisible (ha)</u>	<u>Sup. Comprometida (ha)</u>	<u>Sup. ajustada compromiso (1) (ha)</u>	<u>% sobredec.</u>	<u>Sup. Propuesta (ha)</u>	<u>Importe Declarado</u>	<u>Importe Topado</u>	<u>Importe Propuesto</u>	<u>Importe tras sobredec.</u>
67111	SISTEMAS SOSTENIBLES OLIVAR - CUBIERTA ESPONTÁNEA - ANCHURA CUBIERTA 1.80 - 8%<PENDIENTE<=20%	2,23		1,83	0,00	1,83	201,81	193,34	193,34	193,34
67112	SISTEMAS SOSTENIBLES OLIVAR - CUBIERTA ESPONTÁNEA - ANCHURA CUBIERTA 1.80 - PENDIENTE>20%	2,64		2,64	0,00	2,64	329,95	316,09	316,09	316,09
<b>TOTAL</b>		<b>4,87</b>	<b>4,47</b>	<b>4,47</b>		<b>4,47</b>	<b>531,76</b>	<b>509,43</b>	<b>509,43</b>	<b>509,43</b>

**PRIMA ADICIONAL**

<u>Cód</u>	<u>GRUPO DE PAGO</u>	<u>Sup. Dec. Admisible (ha)</u>	<u>Sup. Comprometida (ha)</u>	<u>Sup. ajustada compromiso (1) (ha)</u>	<u>% sobredec.</u>	<u>Sup. Propuesta (ha)</u>	<u>Importe Declarado</u>	<u>Importe Topado</u>	<u>Importe Propuesto</u>	<u>Importe tras sobredec.</u>
68	SISTEMAS SOSTENIBLES OLIVAR ADICIONAL	2,23		1,83	0,00	1,83	43,92	38,90	38,90	38,90
68	SISTEMAS SOSTENIBLES OLIVAR ADICIONAL	2,64		2,64	0,00	2,64	89,97	79,68	79,68	79,68
<b>TOTAL</b>		<b>4,87</b>	<b>4,47</b>	<b>4,47</b>		<b>4,47</b>	<b>133,89</b>	<b>118,58</b>	<b>118,58</b>	<b>118,58</b>

**RECINTOS PROPUESTOS**

<u>REF.</u>	<u>REFERENCIA SIGPAC</u>	<u>CULTIVO</u>	<u>DESCRIPCIÓN CULTIVO</u>	<u>S/R</u>	<u>G.PAGO</u>	<u>PEND. MEDIA (%)</u>	<u>SUP. DEC. ADMISIBLE (ha)</u>	<u>SUP. COMPROM. (ha)</u>	<u>SUP. AJUSTADA COMPROM. (1) (ha)</u>	<u>SUP. CONY. SIGPAC (ha)</u>	<u>SUP. CERTIF. (ha)</u>	<u>SUP. CAMPO (ha)</u>	<u>SUP. CAMPO DETER. CULT. DECLARADO (ha)</u>	<u>SUP. DEC. REDUCIDA (ha)</u>	<u>SUP. PROPUESTA (ha)</u>
1700000006903335	23-092-060-00006-003	101000	OLIVAR-SIN VARIEDAD	S	67111	14,97	2,23	1,83	1,83		0,00			1,83	1,83
1700000006903325	23-092-062-00018-001	101000	OLIVAR-SIN VARIEDAD	R	67112	21,91	2,64	2,64	2,64		2,64			2,64	2,64

**RESUMEN DE PAGOS**

<b>IMPORTE ( Euros )</b>				
<b>FEADER</b>				
	<u>PROPUESTO</u>	<u>(Eje 2)</u>	<u>MAPA</u>	<u>CAGPDS</u>
Propuesto	0,00	0,00	0,00	0,00

**APLICACIÓN DE REDUCCIONES Y SANCIONES**

<b>IMPORTE ( Euros )</b>										
<b>FEADER</b>										
	<u>Importe Calculado</u>	<u>Importe prereduc.</u>	<u>Admisibilidad y compromisos</u>	<u>Presentación tardía</u>	<u>Omisión declaración</u>	<u>Condicionabilidad</u>	<u>PROPUESTO</u>	<u>(Eje 2)</u>	<u>MAPA</u>	<u>CAGPDS</u>
PRIMA BÁSICA	509,43	509,43	100,00	0,00	0,00	0,00	0,00	0,00	0,00	0,00
PRIMA ADICIONAL	118,58	118,58	100,00	0,00	0,00	0,00	0,00	0,00	0,00	0,00
<b>TOTAL</b>							<b>0,00</b>	<b>0,00</b>	<b>0,00</b>	<b>0,00</b>



(1) Superficie declarada admisible ajustada con la superficie comprometida.

(2) Factor de penalización valorando el alcance para el tipo de compromiso.

(3) Expediente con pago en la prima adicional.

(4) 1. General. 2. Especifica del cultivo

(5) Resultado de multiplicar la superficie comprometida por el número de años que deberá podarse o hacer cubierta sembrada en el periodo de compromiso. En cubierta sembrada se considera a partir del segundo año de compromiso

**DETALLE DE COMPROMISOS MULTIANUALES****PRIMA BÁSICA**

<u>Tipo</u>	<u>Compromiso</u>	<u>Tipo Jornada (*4)</u>	<u>Fecha realización</u>
S	La asistencia por parte del agricultor al menos a dos jornadas formativas relacionadas con los compromisos agroambientales, que tendrán que realizarse dentro de los cuatro primeros años del período de compromiso.	1	22/10/2019

<u>Tipo</u>	<u>Compromiso</u>	<u>Tipo Jornada (*4)</u>	<u>Fecha realización</u>
S	La asistencia por parte del agricultor al menos a dos jornadas formativas relacionadas con los compromisos agroambientales, que tendrán que realizarse dentro de los cuatro primeros años del período de compromiso.	9010013	02/07/2019

**PRIMA ADICIONAL**

<u>Tipo</u>	<u>Compromiso</u>	<u>Superficie sobre la que se deberá realizar la poda entre el 1º y 5º año de compromiso (ha)(5)</u>	<u>Superficie pendiente de poda entre el 1º y 5º año de compromiso (ha)</u>	<u>Superficie válida sobre la que se ha podado entre el 1º y 5º año de compromiso (ha)</u>
P	Se realizarán al menos dos podas durante el período de compromiso. Este compromiso no se realizará cuando se observen problemas fitosanitarios debidamente justificados mediante informe técnico y/o resultados analíticos.	9,06	0,00	C'2015 = 2,85 C'2016 = 4,47 C'2017 = 2,79 C'2018 = 0,00

**DETALLE DE REDUCCIONES Y SANCIONES POR INCUMPLIMIENTOS DE ADMISIBILIDAD Y COMPROMISOS****PRIMA BÁSICA:**

<u>Tipo</u>	<u>Compromiso</u>	<u>Sup. Calculada</u>	<u>Sup. Incumpli.</u>	<u>Factor Alcance (2)</u>	<u>Coef. Línea Base</u>	<u>Coef. Acumulación</u>	<u>Coef. Reiteración</u>	<u>Importe Ayuda</u>	<u>Factor Sanción</u>	<u>Importe Sanción</u>	<u>Aplicado</u>
B1	Las parcelas agrícolas declaradas, en la solicitud de pago, con cultivos elegibles para esta operación deberán obtener la correspondiente certificación en producción Integrada por parte de la entidad de certificación autorizada conforme al artículo 7 del Decreto 245/2003, de 2 de septiembre.	4,47	1,83	1,00	1,00	1,00	1,00	509,43 €	1,00	509,43 €	SI

**PRIMA ADICIONAL:**

<u>Tipo</u>	<u>Compromiso</u>	<u>Sup. Calculada</u>	<u>Sup. Incumpli.</u>	<u>Factor Alcance (2)</u>	<u>Coef. Línea Base</u>	<u>Coef. Acumulación</u>	<u>Coef. Reiteración</u>	<u>Importe Ayuda</u>	<u>Factor Sanción</u>	<u>Importe Sanción</u>	<u>Aplicado</u>
B1	Las parcelas agrícolas declaradas, en la solicitud de pago, con cultivos elegibles para esta operación deberán obtener la correspondiente certificación en producción Integrada por parte de la entidad de certificación autorizada conforme al artículo 7 del Decreto 245/2003, de 2 de septiembre.	4,47	1,83	1,00	1,00	1,00	1,00	118,58 €	1,00	118,58 €	SI

**INCIDENCIAS****INCIDENCIA DESCRIPCIÓN**

80163 El recinto declarado no forma parte de ninguna API reconocida o con superficie certificada cero.  
Ref:170000006903335 Recinto:23-092-060-00006-003 Cultivo:101000 OLIVAR-SIN VARIEDAD Secano



(1) Superficie declarada admisible ajustada con la superficie comprometida.  
(2) Factor de penalización valorando el alcance para el tipo de compromiso.

(3) Expediente con pago en la prima adicional.

(4) 1. General. 2. Especifica del cultivo

(5) Resultado de multiplicar la superficie comprometida por el número de años que deberá podarse o hacer cubierta sembrada en el período de compromiso. En cubierta sembrada se considera a partir del segundo año de compromiso



<u>APELLIDOS Y NOMBRE / RAZÓN SOCIAL</u>	<u>NIF</u>	<u>EXPEDIENTE</u>	<u>PRIMA ADICIONAL (3)</u>	<u>ANUALIDAD DE PAGO</u>
HERMANOS CASTRO BAEZA, C.B.	****5585*	1236029	NO	4ª

**IMPORTE POR ANUALIDAD****PRIMA BÁSICA**

	<u>2015</u>	<u>2016</u>	<u>2017</u>	<u>2018</u>	<u>2019</u>
<b>IMPORTE MÁXIMO SUBVENCIONABLE</b>	2.772,06 €	2.772,06 €	2.772,06 €	1.382,28 €	1.382,28 €
<b>IMPORTE MEDIO DE TRANSFERENCIA (€/ha)</b>	124,98 €	124,98 €	124,98 €	124,98 €	124,98 €
<b>NÚMERO DE UNIDADES</b>	22,18	22,18	22,18	11,06	11,06

**RESUMEN DE UNIDADES****PRIMA BÁSICA**

<u>Cód</u>	<u>GRUPO DE PAGO</u>	<u>Sup. Dec. Admisible (ha)</u>	<u>Sup. Comprometida (ha)</u>	<u>Sup. ajustada compromiso (1) (ha)</u>	<u>% sobredec.</u>	<u>Sup. Propuesta (ha)</u>	<u>Importe Declarado</u>	<u>Importe Topado</u>	<u>Importe Propuesto</u>	<u>Importe tras sobredec.</u>
67112	SISTEMAS SOSTENIBLES OLIVAR - CUBIERTA ESPONTÁNEA - ANCHURA CUBIERTA 1.80 - PENDIENTE>20%	11,14		11,06	0,00	11,06	1.382,28	1.382,28	1.382,28	1.382,28
<b>TOTAL</b>		11,14	11,06	11,06		11,06	1.382,28	1.382,28	1.382,28	1.382,28

**RECINTOS PROPUESTOS**

<u>REF.</u>	<u>REFERENCIA SIGPAC</u>	<u>CULTIVO DESCRIPCIÓN CULTIVO</u>	<u>S/R G.PAGO</u>	<u>PEND. MEDIA (%)</u>	<u>SUP. DEC. ADMISIBLE (ha)</u>	<u>SUP. COMPROM. (ha)</u>	<u>SUP. AJUSTADA COMPROM. (1) (ha)</u>	<u>SUP. CONY. SIGPAC (ha)</u>	<u>SUP. CERTIE. (ha)</u>	<u>SUP. CAMPO (ha)</u>	<u>SUP. CAMPO DECLARADO (ha)</u>	<u>SUP. DEC. REDUCIDA (ha)</u>	<u>SUP. PROPUESTA (ha)</u>
1700000006744340	23-099-006-00307-006	101000 OLIVAR-SIN VARIEDAD	S 67112	34,90	10,46	21,35	10,46		0,00			10,46	10,46
1700000006744341	23-099-006-00308-002	101000 OLIVAR-SIN VARIEDAD	S 67112	34,13	0,46	0,45	0,45		0,45			0,45	0,45
1700000006744342	23-099-006-00308-004	101000 OLIVAR-SIN VARIEDAD	S 67112	40,89	0,19	0,19	0,19		0,19			0,19	0,19
1700000006744346	23-099-006-00322-002	101000 OLIVAR-SIN VARIEDAD	S 67112	37,30	0,03	0,03	0,03		0,03			0,03	0,03

**RESUMEN DE PAGOS****IMPORTE ( Euros )**

	<u>PROPUESTO</u>	<u>FEADER (Eje 2)</u>	<u>MAPA</u>	<u>CAGPDS</u>
Propuesto	0,00	0,00	0,00	0,00

**APLICACIÓN DE REDUCCIONES Y SANCIONES****IMPORTE ( Euros )**

	<u>Importe Calculado</u>	<u>Importe prerreduc.</u>	<u>Admisibilidad y compromisos</u>	<u>Presentación tardía</u>	<u>Omisión declaración</u>	<u>Condicionality</u>	<u>PROPUESTO</u>	<u>FEADER (Eje 2)</u>	<u>MAPA</u>	<u>CAGPDS</u>
<b>PRIMA BÁSICA</b>	1.382,28	1.382,28	100,00	0,00	0,00	0,00	0,00	0,00	0,00	0,00
<b>TOTAL</b>							0,00	0,00	0,00	0,00

**DETALLE DE COMPROMISOS MULTIANUALES****PRIMA BÁSICA**

<u>Tipo</u>	<u>Compromiso</u>	<u>Tipo Jornada (*4)</u>	<u>Fecha realización</u>
S	La asistencia por parte del agricultor al menos a dos jornadas formativas relacionadas con los compromisos agroambientales, que tendrán que realizarse dentro de los cuatro primeros años del periodo de compromiso.	9010013	30/04/2018
S	La asistencia por parte del agricultor al menos a dos jornadas formativas relacionadas con los compromisos agroambientales, que tendrán que realizarse dentro de los cuatro primeros años del periodo de compromiso.	1	20/06/2017

**DETALLE DE REDUCCIONES Y SANCIONES POR INCUMPLIMIENTOS DE ADMISIBILIDAD Y COMPROMISOS****PRIMA BÁSICA:**

<u>Tipo</u>	<u>Compromiso</u>	<u>Sup. Calculada</u>	<u>Sup. Incumpl.</u>	<u>Factor Alcance (2)</u>	<u>Coef. Línea Base</u>	<u>Coef. Acumulación</u>	<u>Coef. Reiteración</u>	<u>Importe Ayuda</u>	<u>Factor Sanción</u>	<u>Importe Sanción</u>	<u>Aplicado</u>
B1	Las parcelas agrícolas declaradas, en la solicitud de pago, con cultivos elegibles para esta operación deberán obtener la correspondiente certificación en producción Integrada por parte de la entidad de certificación autorizada conforme al artículo 7 del Decreto 245/2003, de 2 de septiembre.	11,06	10,39	1,00	1,00	1,00	1,00	1.382,28 €	1,00	1.382,28 €	SI

**INCIDENCIAS****INCIDENCIA DESCRIPCIÓN**

80155	Cultivo, variedad, regimen y/o uso del recinto SIGPAC no compatible con la operación (anexo III.I, Orden 26 mayo 2015) Ref:1700000006744343 Recinto:23-099-006-00308-008 Cultivo:101000 OLIVAR-SIN VARIEDAD Secano Uso:OF
80163	El recinto declarado no forma parte de ninguna API reconocida o con superficie certificada cero. Ref:1700000006744340 Recinto:23-099-006-00307-006 Cultivo:101000 OLIVAR-SIN VARIEDAD Secano Ref:1700000006744343 Recinto:23-099-006-00308-008 Cultivo:101000 OLIVAR-SIN VARIEDAD Secano
80181	Solicita recinto que no está comprometido para la operación. Ref:1700000006744343 Recinto:23-099-006-00308-008 Cultivo:101000 OLIVAR-SIN VARIEDAD Secano

(1) Superficie declarada admisible ajustada con la superficie comprometida.

(2) Factor de penalización valorando el alcance para el tipo de compromiso.

(3) Expediente con pago en la prima adicional.

(4) 1. General. 2. Especifica del cultivo

(5) Resultado de multiplicar la superficie comprometida por el número de años que deberá podarse o hacer cubierta sembrada en el periodo de compromiso. En cubierta sembrada se considera a partir del segundo año de compromiso

<u>APELLIDOS Y NOMBRE / RAZÓN SOCIAL</u>	<u>NIF</u>	<u>EXPEDIENTE</u>	<u>PRIMA ADICIONAL (3)</u>	<u>ANUALIDAD DE PAGO</u>
HERRADOR MARMOL MARIA DEL ROSARIO	****8457*	1110863	NO	4ª

**IMPORTE POR ANUALIDAD****PRIMA BÁSICA**

	<u>2015</u>	<u>2016</u>	<u>2017</u>	<u>2018</u>	<u>2019</u>
<b>IMPORTE MÁXIMO SUBVENCIONABLE</b>	0,00 €	0,00 €	0,00 €	189,82 €	189,82 €
<b>IMPORTE MEDIO DE TRANSFERENCIA (€/ha)</b>	0,00 €	0,00 €	0,00 €	123,26 €	123,26 €
<b>NÚMERO DE UNIDADES</b>	0,00	0,00	0,00	1,54	1,54

**RESUMEN DE UNIDADES****PRIMA BÁSICA**

<u>Cód</u>	<u>GRUPO DE PAGO</u>	<u>Sup. Dec. Admisible (ha)</u>	<u>Sup. Comprometida (ha)</u>	<u>Sup. ajustada compromiso (1) (ha)</u>	<u>% sobredec.</u>	<u>Sup. Propuesta (ha)</u>	<u>Importe Declarado</u>	<u>Importe Topado</u>	<u>Importe Propuesto</u>	<u>Importe tras sobredec.</u>
67111	SISTEMAS SOSTENIBLES OLIVAR - CUBIERTA ESPONTÁNEA - ANCHURA CUBIERTA 1.80 - 8%<PENDIENTE<=20%	0,36		0,36	0,00	0,36	39,70	40,26	39,70	39,70
67112	SISTEMAS SOSTENIBLES OLIVAR - CUBIERTA ESPONTÁNEA - ANCHURA CUBIERTA 1.80 - PENDIENTE>20%	1,18		1,18	0,00	1,18	147,48	149,56	147,48	147,48
<b>TOTAL</b>		1,54	1,54	1,54		1,54	187,18	189,82	187,18	187,18

**RECINTOS PROPUESTOS**

<u>REF.</u>	<u>REFERENCIA SIGPAC</u>	<u>CULTIVO DESCRIPCIÓN CULTIVO</u>	<u>S/R G.PAGO</u>	<u>PEND. MEDIA (%)</u>	<u>SUP. DEC. ADMISIBLE (ha)</u>	<u>SUP. COMPROM. (ha)</u>	<u>SUP. AJUSTADA COMPROM. (1) (ha)</u>	<u>SUP. CONY. SIGPAC (ha)</u>	<u>SUP. CERTIE. (ha)</u>	<u>SUP. CAMPO (ha)</u>	<u>SUP. CAMPO DECLARADO (ha)</u>	<u>SUP. DEC. REDUCIDA (ha)</u>	<u>SUP. PROPUESTA (ha)</u>
1700000005518999	23-099-011-00456-001	101000 OLIVAR-SIN VARIEDAD	S 67111	19,77	0,25	0,25	0,25		0,25			0,25	0,25
1700000005519001	23-099-011-00108-001	101000 OLIVAR-SIN VARIEDAD	S 67111	17,89	0,10	0,10	0,10		0,10			0,10	0,10
1700000005519002	23-099-011-00108-003	101000 OLIVAR-SIN VARIEDAD	S 67111	19,03	0,01	0,01	0,01		0,01			0,01	0,01
1700000005518992	23-099-002-00625-001	101000 OLIVAR-SIN VARIEDAD	S 67112	23,09	0,06	0,06	0,06		0,06			0,06	0,06
1700000005518993	23-099-002-00626-001	101000 OLIVAR-SIN VARIEDAD	S 67112	28,05	0,18	0,18	0,18		0,18			0,18	0,18
1700000005518997	23-099-011-00449-001	101000 OLIVAR-SIN VARIEDAD	S 67112	20,51	0,28	0,28	0,28		0,28			0,28	0,28
1700000005519003	23-099-010-00320-003	101000 OLIVAR-SIN VARIEDAD	S 67112	60,56	0,66	0,66	0,66		0,66			0,66	0,66

**RESUMEN DE PAGOS**

	<u>IMPORTE ( Euros )</u>			
	<u>PROPUESTO</u>	<u>FEADER (Eje 2)</u>	<u>MAPA</u>	<u>CAGPDS</u>
Propuesto a pagar	187,18	140,39	20,12	26,67

**APLICACIÓN DE REDUCCIONES Y SANCIONES**

	<u>Importe Calculado</u>	<u>Importe prereduc.</u>	<u>Admisibilidad y compromisos</u>	<u>Presentación tardía</u>	<u>Omisión declaración</u>	<u>Condicionabilidad</u>	<u>PROPUESTO</u>	<u>FEADER (Eje 2)</u>	<u>MAPA</u>	<u>CAGPDS</u>
PRIMA BÁSICA	187,18	187,18	0,00	0,00	0,00	0,00	187,18	140,39	20,12	26,67
<b>TOTAL</b>							187,18	140,39	20,12	26,67

**DETALLE DE COMPROMISOS MULTIANUALES****PRIMA BÁSICA**

<u>Tipo</u>	<u>Compromiso</u>	<u>Tipo Jornada (*4)</u>	<u>Fecha realización</u>
S	La asistencia por parte del agricultor al menos a dos jornadas formativas relacionadas con los compromisos agroambientales, que tendrán que realizarse dentro de los cuatro primeros años del periodo de compromiso.		

**INCIDENCIAS****INCIDENCIA DESCRIPCIÓN**

7129	Solicitante de Sistemas Sostenibles que no indica en el impreso INFO_ADICIONAL-Reverso la agrupación de Producción Integrada a la que pertenece.
80181	Solicita recinto que no está comprometido para la operación. Ref:1700000005518996 Recinto:23-099-011-00448-001 Cultivo:101000 OLIVAR-SIN VARIEDAD Secano Ref:1700000005518998 Recinto:23-099-011-00450-001 Cultivo:101000 OLIVAR-SIN VARIEDAD Secano



(1) Superficie declarada admisible ajustada con la superficie comprometida.

(2) Factor de penalización valorando el alcance para el tipo de compromiso.

(3) Expediente con pago en la prima adicional.

(4) 1. General. 2. Especifica del cultivo

(5) Resultado de multiplicar la superficie comprometida por el número de años que deberá podarse o hacer cubierta sembrada en el periodo de compromiso. En cubierta sembrada se considera a partir del segundo año de compromiso

<u>APELLIDOS Y NOMBRE / RAZÓN SOCIAL</u>	<u>NIF</u>	<u>EXPEDIENTE</u>	<u>PRIMA ADICIONAL (3)</u>	<u>ANUALIDAD DE PAGO</u>
HERRERA MOTA ROSARIO	****7453*	1232328	SI	4ª

<u>IMPORTE POR ANUALIDAD</u>					
<u>PRIMA BÁSICA</u>					
	<u>2015</u>	<u>2016</u>	<u>2017</u>	<u>2018</u>	<u>2019</u>
IMPORTE MÁXIMO SUBVENCIONABLE	0,00 €	0,00 €	0,00 €	1.282,13 €	1.282,13 €
IMPORTE MEDIO DE TRANSFERENCIA (€/ha)	0,00 €	0,00 €	0,00 €	121,76 €	121,76 €
NÚMERO DE UNIDADES	0,00	0,00	0,00	10,53	10,53

<u>PRIMA ADICIONAL</u>					
	<u>2015</u>	<u>2016</u>	<u>2017</u>	<u>2018</u>	<u>2019</u>
IMPORTE MÁXIMO SUBVENCIONABLE	0,00 €	0,00 €	0,00 €	335,59 €	335,59 €
IMPORTE MEDIO DE TRANSFERENCIA (€/ha)	0,00 €	0,00 €	0,00 €	31,87 €	31,87 €
NÚMERO DE UNIDADES	0,00	0,00	0,00	10,53	10,53

RESUMEN DE UNIDADESPRIMA BÁSICA

<u>Cód</u>	<u>GRUPO DE PAGO</u>	<u>Sup. Dec. Admisible (ha)</u>	<u>Sup. Comprometida (ha)</u>	<u>Sup. ajustada compromiso (1) (ha)</u>	<u>% sobredec.</u>	<u>Sup. Propuesta (ha)</u>	<u>Importe Declarado</u>	<u>Importe Topado</u>	<u>Importe Propuesto</u>	<u>Importe tras sobredec.</u>
67111	SISTEMAS SOSTENIBLES OLIVAR - CUBIERTA ESPONTÁNEA - ANCHURA CUBIERTA 1.80 - 8%<PENDIENTE<=20%	2,28		2,28	0,00	2,28	251,44	251,36	251,36	251,36
67112	SISTEMAS SOSTENIBLES OLIVAR - CUBIERTA ESPONTÁNEA - ANCHURA CUBIERTA 1.80 - PENDIENTE>20%	8,25		8,25	0,00	8,25	1.031,09	1.030,77	1.030,77	1.030,77
<b>TOTAL</b>		10,53	10,53	10,53		10,53	1.282,53	1.282,13	1.282,13	1.282,13

PRIMA ADICIONAL

<u>Cód</u>	<u>GRUPO DE PAGO</u>	<u>Sup. Dec. Admisible (ha)</u>	<u>Sup. Comprometida (ha)</u>	<u>Sup. ajustada compromiso (1) (ha)</u>	<u>% sobredec.</u>	<u>Sup. Propuesta (ha)</u>	<u>Importe Declarado</u>	<u>Importe Topado</u>	<u>Importe Propuesto</u>	<u>Importe tras sobredec.</u>
68	SISTEMAS SOSTENIBLES OLIVAR ADICIONAL	2,28		2,28	0,00	2,28	54,72	54,67	54,67	54,67
68	SISTEMAS SOSTENIBLES OLIVAR ADICIONAL	8,25		8,25	0,00	8,25	281,16	280,92	280,92	280,92
<b>TOTAL</b>		10,53	10,53	10,53		10,53	335,88	335,59	335,59	335,59

RECINTOS PROPUESTOS

<u>REF.</u>	<u>REFERENCIA SIGPAC</u>	<u>CULTIVO DESCRIPCIÓN CULTIVO</u>	<u>S/R G.PAGO</u>	<u>PEND. MEDIA (%)</u>	<u>SUP. DEC. ADMISIBLE (ha)</u>	<u>SUP. COMPROM. (ha)</u>	<u>SUP. AJUSTADA COMPROM. (1) (ha)</u>	<u>SUP. CONY. SIGPAC (ha)</u>	<u>SUP. CERTIF. (ha)</u>	<u>SUP. CAMPO (ha)</u>	<u>SUP. CAMPO DETER. CULT. DECLARADO (ha)</u>	<u>SUP. DEC. REDUCIDA (ha)</u>	<u>SUP. PROPUESTA (ha)</u>
1700000007262658	23-079-041-00384-001	101000 OLIVAR-SIN VARIEDAD	S 67111	11,55	0,42	0,42	0,42		0,42	0,42	0,42	0,42	0,42
1700000007262659	23-079-041-00385-001	101000 OLIVAR-SIN VARIEDAD	S 67111	13,33	0,54	0,54	0,54		0,54	0,54	0,54	0,54	0,54
1700000007262661	23-063-039-00014-001	101000 OLIVAR-SIN VARIEDAD	S 67111	11,68	0,06	0,06	0,06		0,06	0,06	0,06	0,06	0,06
1700000007262662	23-079-041-00535-001	101000 OLIVAR-SIN VARIEDAD	S 67111	11,62	0,19	0,19	0,19		0,19	0,19	0,19	0,19	0,19
1700000007262663	23-079-041-00393-001	101000 OLIVAR-SIN VARIEDAD	S 67111	15,08	0,24	0,24	0,24		0,24	0,24	0,24	0,24	0,24
1700000007262664	23-079-041-00394-001	101000 OLIVAR-SIN VARIEDAD	S 67111	12,27	0,44	0,44	0,44		0,44	0,44	0,44	0,44	0,44
1700000007262665	23-079-041-00512-001	101000 OLIVAR-SIN VARIEDAD	S 67111	12,39	0,39	0,41	0,39	0,39	0,39	0,39	0,39	0,39	0,39
1700000007262651	23-063-030-00596-003	101000 OLIVAR-SIN VARIEDAD	S 67112	23,11	0,03	0,03	0,03		0,03	0,03	0,03	0,03	0,03
1700000007262652	23-063-030-00635-001	101000 OLIVAR-SIN VARIEDAD	S 67112	21,75	0,04	0,04	0,04		0,04	0,04	0,04	0,04	0,04
1700000007262653	23-063-030-00665-004	101000 OLIVAR-SIN VARIEDAD	S 67112	20,94	7,25	7,25	7,25		7,25	7,25	7,10	7,25	7,25
1700000007262654	23-079-041-00489-001	101000 OLIVAR-SIN VARIEDAD	S 67112	32,45	0,61	0,61	0,61		0,61	0,61	0,61	0,61	0,61
1700000007262655	23-079-041-09002-021	101000 OLIVAR-SIN VARIEDAD	S 67112	28,02	0,05	0,05	0,05		0,05	0,05	0,05	0,05	0,05
1700000007262656	23-079-041-00490-001	101000 OLIVAR-SIN VARIEDAD	S 67112	25,78	0,25	0,25	0,25		0,25	0,25	0,25	0,25	0,25
1700000007262657	23-079-041-00375-001	101000 OLIVAR-SIN VARIEDAD	S 67112	27,09	0,01	0,01	0,01		0,01	0,01	0,01	0,01	0,01
1700000007262660	23-063-039-00013-001	101000 OLIVAR-SIN VARIEDAD	S 67112	20,19	0,01	0,01	0,01		0,01	0,01	0,01	0,01	0,01

RESUMEN DE PAGOS

<u>IMPORTE ( Euros )</u>				
	<u>PROPUESTO</u>	<u>FEADER (Eje 2)</u>	<u>MAPA</u>	<u>CAGPDS</u>
Propuesto a pagar	1.601,54	1.201,16	172,17	228,21

APLICACIÓN DE REDUCCIONES Y SANCIONES

	<u>Importe Calculado</u>	<u>Importe prereduc.</u>	<u>Admisibilidad y compromisos</u>	<u>Presentación tardía</u>	<u>Omisión declaración</u>	<u>Condicionidad</u>	<u>PROPUESTO</u>	<u>FEADER (Eje 2)</u>	<u>MAPA</u>	<u>CAGPDS</u>
PRIMA BÁSICA	1.282,13	1.282,13	1,00	0,00	0,00	0,00	1.269,31	951,98	136,45	180,88
PRIMA ADICIONAL	335,59	335,59	1,00	0,00	0,00	0,00	332,23	249,17	35,71	47,35
<b>TOTAL</b>							1.601,54	1.201,16	172,17	228,21



(1) Superficie declarada admisible ajustada con la superficie comprometida.

(2) Factor de penalización valorando el alcance para el tipo de compromiso.

(3) Expediente con pago en la prima adicional.

(4) 1. General. 2. Especifica del cultivo

(5) Resultado de multiplicar la superficie comprometida por el número de años que deberá podarse o hacer cubierta sembrada en el periodo de compromiso. En cubierta sembrada se considera a partir del segundo año de compromiso

**DETALLE DE COMPROMISOS MULTIANUALES****PRIMA BÁSICA**

Tipo	Compromiso	Tipo Jornada (*4)	Fecha realización
S	La asistencia por parte del agricultor al menos a dos jornadas formativas relacionadas con los compromisos agroambientales, que tendrán que realizarse dentro de los cuatro primeros años del período de compromiso.	1	24/09/2019

Tipo	Compromiso	Tipo Jornada (*4)	Fecha realización
S	La asistencia por parte del agricultor al menos a dos jornadas formativas relacionadas con los compromisos agroambientales, que tendrán que realizarse dentro de los cuatro primeros años del período de compromiso.	9010013	10/07/2019

**PRIMA ADICIONAL**

Tipo	Compromiso	Superficie sobre la que se deberá realizar la poda entre el 1º y 5º año de compromiso (ha)(5)	Superficie pendiente de poda entre el 1º y 5º año de compromiso (ha)	Superficie válida sobre la que se ha podado entre el 1º y 5º año de compromiso (ha)
P	Se realizarán al menos dos podas durante el período de compromiso. Este compromiso no se realizará cuando se observen problemas fitosanitarios debidamente justificados mediante informe técnico y/o resultados analíticos.	21,06	0,00	C'2015 = 8,29 C'2016 = 2,26 C'2017 = 10,55 C'2018 = 7,24

**DETALLE RECINTOS**

Ref.	Ref. SIGPAC	Cultivo	Sup. Declarada (ha)	Sup. Campo Deter. (ha)	Sup. válida (ha)
1700000007262651	23-063-030-00596-0003	101-OLIVAR	0,03	0,03	0,03
1700000007262652	23-063-030-00635-0001	101-OLIVAR	0,04	0,04	0,04
1700000007262653	23-063-030-00665-0004	101-OLIVAR	7,25	7,10	7,10
1700000007262660	23-063-039-00013-0001	101-OLIVAR	0,01	0,01	0,01
1700000007262661	23-063-039-00014-0001	101-OLIVAR	0,06	0,06	0,06

**DETALLE DE REDUCCIONES Y SANCIONES POR INCUMPLIMIENTOS DE ADMISIBILIDAD Y COMPROMISOS****PRIMA BÁSICA:**

Tipo	Compromiso	Sup. Calculada	Sup. Incumpli.	Factor Alcance (2)	Coef. Línea Base	Coef. Acumulación	Coef. Reiteración	Importe Ayuda	Factor Sanción	Importe Sanción	Aplicado
B1	Cultivo solicitado distinto al determinado.	10,53	0,15	0,01	1,00	1,00	1,00	1.282,13 €	0,01	12,82 €	SI

**PRIMA ADICIONAL:**

Tipo	Compromiso	Sup. Calculada	Sup. Incumpli.	Factor Alcance (2)	Coef. Línea Base	Coef. Acumulación	Coef. Reiteración	Importe Ayuda	Factor Sanción	Importe Sanción	Aplicado
B1	Cultivo solicitado distinto al determinado.	10,53	0,15	0,01	1,00	1,00	1,00	335,59 €	0,01	3,36 €	SI

**INCIDENCIAS****INCIDENCIA DESCRIPCIÓN**

80161	Recinto afectado por el requisito de superar una pendiente media del 8% (requisito anexo 1, Orden 26 mayo 2015) Ref:-38866 Recinto:23-079-041-00512-002 Cultivo:101000 OLIVAR-SIN VARIEDAD Secano Pendiente media:4,56
80167	Recinto comprometido en la campaña anterior afectado por el requisito de superar una pendiente media del 8% (requisito anexo 1, Orden 26 mayo 2015) Ref:-38866 Recinto:23-079-041-00512-002 Cultivo:101000 OLIVAR-SIN VARIEDAD Secano Sup. a Caducar:0,02 Pendiente media: 4,56
86008	Expediente con caducidad aplicada



(1) Superficie declarada admisible ajustada con la superficie comprometida.

(2) Factor de penalización valorando el alcance para el tipo de compromiso.

(3) Expediente con pago en la prima adicional.

(4) 1. General. 2. Especifica del cultivo

(5) Resultado de multiplicar la superficie comprometida por el número de años que deberá podarse o hacer cubierta sembrada en el período de compromiso. En cubierta sembrada se considera a partir del segundo año de compromiso

<u>APELLIDOS Y NOMBRE / RAZÓN SOCIAL</u>	<u>NIF</u>	<u>EXPEDIENTE</u>	<u>PRIMA ADICIONAL (3)</u>	<u>ANUALIDAD DE PAGO</u>
MOLINA CASTILLO PEDRO	***4961*	1123468	NO	4ª

**IMPORTE POR ANUALIDAD****PRIMA BÁSICA**

	<u>2015</u>	<u>2016</u>	<u>2017</u>	<u>2018</u>	<u>2019</u>
<b>IMPORTE MÁXIMO SUBVENCIONABLE</b>	0,00 €	0,00 €	0,00 €	361,59 €	361,59 €
<b>IMPORTE MEDIO DE TRANSFERENCIA (€/ha)</b>	0,00 €	0,00 €	0,00 €	124,26 €	124,26 €
<b>NÚMERO DE UNIDADES</b>	0,00	0,00	0,00	2,91	2,91

**RESUMEN DE UNIDADES****PRIMA BÁSICA**

<u>Cód</u>	<u>GRUPO DE PAGO</u>	<u>Sup. Dec. Admisible (ha)</u>	<u>Sup. Comprometida (ha)</u>	<u>Sup. ajustada compromiso (1) (ha)</u>	<u>% sobredec.</u>	<u>Sup. Propuesta (ha)</u>	<u>Importe Declarado</u>	<u>Importe Topado</u>	<u>Importe Propuesto</u>	<u>Importe tras sobredec.</u>
67112	SISTEMAS SOSTENIBLES OLIVAR - CUBIERTA ESPONTÁNEA - ANCHURA CUBIERTA 1.80 - PENDIENTE>20%	2,94		2,91	0,00	2,91	363,69	361,59	361,59	361,59
<b>TOTAL</b>		2,94	2,91	2,91		2,91	363,69	361,59	361,59	361,59

**RECINTOS PROPUESTOS**

<u>REF.</u>	<u>REFERENCIA SIGPAC</u>	<u>CULTIVO</u>	<u>DESCRIPCIÓN CULTIVO</u>	<u>S/R</u>	<u>G.PAGO</u>	<u>PEND. MEDIA (%)</u>	<u>SUP. DEC. ADMISIBLE (ha)</u>	<u>SUP. COMPROM. (ha)</u>	<u>SUP. AJUSTADA COMPROM. (1) (ha)</u>	<u>SUP. CONY. SIGPAC (ha)</u>	<u>SUP. CERTIE. (ha)</u>	<u>SUP. CAMPO (ha)</u>	<u>SUP. CAMPO DETER. CULT. DECLARADO (ha)</u>	<u>SUP. DEC. REDUCIDA (ha)</u>	<u>SUP. PROPUESTA (ha)</u>
1700000004587298	23-093-003-00254-003	101000	OLIVAR-SIN VARIEDAD	S	67112	49,56	1,14	1,14	1,14		1,14			1,14	1,14
1700000004587300	23-093-003-00254-020	101000	OLIVAR-SIN VARIEDAD	S	67112	48,44	0,16	0,15	0,15		0,16			0,15	0,15
1700000004587302	23-093-003-00254-018	101000	OLIVAR-SIN VARIEDAD	S	67112	49,25	0,37	0,37	0,37		0,37			0,37	0,37
1700000004587305	23-093-003-00255-001	101000	OLIVAR-SIN VARIEDAD	S	67112	38,58	0,19	0,19	0,19		0,19			0,19	0,19
1700000004587307	23-093-003-00325-001	101000	OLIVAR-SIN VARIEDAD	S	67112	38,43	1,08	1,06	1,06		1,08			1,06	1,06

**RESUMEN DE PAGOS**

<b>IMPORTE ( Euros )</b>				
	<u>PROPUESTO</u>	<u>FEADER (Eje 2)</u>	<u>MAPA</u>	<u>CAGPDS</u>
Propuesto a pagar	361,59	271,19	38,87	51,53

**APLICACIÓN DE REDUCCIONES Y SANCIONES**

	<u>Importe Calculado</u>	<u>Importe prereduc.</u>	<u>Admisibilidad y compromisos</u>	<u>Presentación tardía</u>	<u>Omisión declaración</u>	<u>Condicionabilidad</u>	<u>PROPUESTO</u>	<u>FEADER (Eje 2)</u>	<u>MAPA</u>	<u>CAGPDS</u>
<b>PRIMA BÁSICA</b>	361,59	361,59	0,00	0,00	0,00	0,00	361,59	271,19	38,87	51,53
<b>TOTAL</b>							361,59	271,19	38,87	51,53

**DETALLE DE COMPROMISOS MULTIANUALES****PRIMA BÁSICA**

<u>Tipo</u>	<u>Compromiso</u>	<u>Tipo Jornada (*4)</u>	<u>Fecha realización</u>
S	La asistencia por parte del agricultor al menos a dos jornadas formativas relacionadas con los compromisos agroambientales, que tendrán que realizarse dentro de los cuatro primeros años del periodo de compromiso.		

**INCIDENCIAS****INCIDENCIA DESCRIPCIÓN**

80181	Solicita recinto que no está comprometido para la operación. Ref:1700000005396020 Recinto:23-093-007-00588-004 Cultivo:101000 OLIVAR-SIN VARIEDAD Secano Ref:1700000005396035 Recinto:23-093-007-00588-019 Cultivo:101000 OLIVAR-SIN VARIEDAD Secano Ref:1700000005396036 Recinto:23-093-007-00589-019 Cultivo:101000 OLIVAR-SIN VARIEDAD Secano
-------	---



<u>APELLIDOS Y NOMBRE / RAZÓN SOCIAL</u>	<u>NIF</u>	<u>EXPEDIENTE</u>	<u>PRIMA ADICIONAL (3)</u>	<u>ANUALIDAD DE PAGO</u>
TERUEL MUÑOZ JOSE LUIS	****0038*	1180208	SI	4ª

**IMPORTE POR ANUALIDAD****PRIMA BÁSICA**

	<u>2015</u>	<u>2016</u>	<u>2017</u>	<u>2018</u>	<u>2019</u>
IMPORTE MÁXIMO SUBVENCIONABLE	4.507,51 €	4.507,51 €	4.107,03 €	4.089,87 €	4.080,34 €
IMPORTE MEDIO DE TRANSFERENCIA (€/ha)	190,67 €	190,67 €	190,67 €	190,67 €	190,67 €
NÚMERO DE UNIDADES	23,64	23,64	21,54	21,45	21,40

**PRIMA ADICIONAL**

	<u>2015</u>	<u>2016</u>	<u>2017</u>	<u>2018</u>	<u>2019</u>
IMPORTE MÁXIMO SUBVENCIONABLE	780,15 €	780,15 €	710,82 €	707,85 €	706,20 €
IMPORTE MEDIO DE TRANSFERENCIA (€/ha)	33,00 €	33,00 €	33,00 €	33,00 €	33,00 €
NÚMERO DE UNIDADES	23,64	23,64	21,54	21,45	21,40

**RESUMEN DE UNIDADES****PRIMA BÁSICA**

<u>Cód</u>	<u>GRUPO DE PAGO</u>	<u>Sup. Dec. Admisible (ha)</u>	<u>Sup. Comprometida (ha)</u>	<u>Sup. ajustada compromiso (1) (ha)</u>	<u>% sobredec.</u>	<u>Sup. Propuesta (ha)</u>	<u>Importe Declarado</u>	<u>Importe Topado</u>	<u>Importe Propuesto</u>	<u>Importe tras sobredec.</u>
67211	SISTEMAS SOSTENIBLES OLIVAR - CUBIERTA SEMBRADA - ANCHURA CUBIERTA 1.80 - 8%<PENDIENTE<=20%	5,11		2,53	0,00	2,53	425,47	426,08	425,47	425,47
67212	SISTEMAS SOSTENIBLES OLIVAR - CUBIERTA SEMBRADA - ANCHURA CUBIERTA 1.80 - PENDIENTE>20%	19,48		18,92	0,26	18,87	3.658,56	3.663,79	3.648,89	3.648,89
<b>TOTAL</b>		24,59	21,45	21,45		21,40	4.084,03	4.089,87	4.074,36	4.074,36

**PRIMA ADICIONAL**

<u>Cód</u>	<u>GRUPO DE PAGO</u>	<u>Sup. Dec. Admisible (ha)</u>	<u>Sup. Comprometida (ha)</u>	<u>Sup. ajustada compromiso (1) (ha)</u>	<u>% sobredec.</u>	<u>Sup. Propuesta (ha)</u>	<u>Importe Declarado</u>	<u>Importe Topado</u>	<u>Importe Propuesto</u>	<u>Importe tras sobredec.</u>
68	SISTEMAS SOSTENIBLES OLIVAR ADICIONAL	5,11		2,53	0,00	2,53	60,72	60,92	60,72	60,72
68	SISTEMAS SOSTENIBLES OLIVAR ADICIONAL	19,48		18,92	0,26	18,87	644,79	646,93	643,09	643,09
<b>TOTAL</b>		24,59	21,45	21,45		21,40	705,51	707,85	703,81	703,81



(1) Superficie declarada admisible ajustada con la superficie comprometida.

(2) Factor de penalización valorando el alcance para el tipo de compromiso.

(3) Expediente con pago en la prima adicional.

(4) 1. General. 2. Especifica del cultivo

(5) Resultado de multiplicar la superficie comprometida por el número de años que deberá podarse o hacer cubierta sembrada en el periodo de compromiso. En cubierta sembrada se considera a partir del segundo año de compromiso





**APLICACIÓN DE REDUCCIONES Y SANCIONES**

	Importe Calculado	Importe prereduc.	Admisibilidad y compromisos	Presentación tardía	Omisión declaración	Condicionabilidad	IMPORTE ( Euros )			
							PROPUESTO	FEADER (Eje 2)	MAPA	CAGPDS
PRIMA BÁSICA	4.074,36	4.074,36	0,00	0,00	0,00	0,00	4.074,36	3.055,77	437,99	580,60
PRIMA ADICIONAL	703,81	703,81	0,00	0,00	0,00	0,00	703,81	527,86	75,66	100,29
<b>TOTAL</b>							<b>4.778,17</b>	<b>3.583,63</b>	<b>513,65</b>	<b>680,89</b>

**DETALLE DE COMPROMISOS MULTIANUALES****PRIMA BÁSICA**

Tipo	Compromiso	Tipo Jornada (*4)	Fecha realización	Superficie sobre la que se deberá hacer cubierta sembrada entre el 1º y 5º año de compromiso (ha)(5)	Superficie pendiente de hacer cubierta sembrada entre el 1º y 5º año (ha)	Superficie válida sobre la que se ha hecho cubierta sembrada entre el 2º y 5º año de compromiso (ha)
S	La asistencia por parte del agricultor al menos a dos jornadas formativas relacionadas con los compromisos agroambientales, que tendrán que realizarse dentro de los cuatro primeros años del período de compromiso.	1	06/06/2017			
S	La asistencia por parte del agricultor al menos a dos jornadas formativas relacionadas con los compromisos agroambientales, que tendrán que realizarse dentro de los cuatro primeros años del período de compromiso.	9010013	30/04/2018			
p	Si establece cubiertas sembradas, la implantación se ha realizado al menos tres veces durante el período de compromiso.			64,62	0,23	C'2015 = 21,54 C'2016 = 0,00 C'2017 = 21,45 C'2018 = 21,40

**DETALLE RECINTOS**

Ref.	Ref. SIGPAC	Cultivo	Sup. Declarada (ha)	Sup. Campo Deter. (ha)	Sup. válida (ha)
1700000006521543	23-082-002-00024-0002	101-OLIVAR	0,14	0,14	0,14
1700000006521544	23-082-009-00520-0001	101-OLIVAR	0,11	0,11	0,11
1700000006521550	23-082-009-00481-0001	101-OLIVAR	0,19	0,19	0,19
1700000006521551	23-082-010-00126-0003	101-OLIVAR	0,01	0,00	0,00
1700000006521552	23-082-010-00210-0001	101-OLIVAR	0,09	0,09	0,09
1700000006521553	23-082-013-00010-0001	101-OLIVAR	0,27	0,27	0,27
1700000006521554	23-082-009-00115-0002	101-OLIVAR	0,05	0,05	0,05
1700000006521555	23-082-008-00288-0003	101-OLIVAR	0,27	0,27	0,27
1700000006521556	23-082-009-00116-0001	101-OLIVAR	0,30	0,30	0,30
1700000006521557	23-082-009-00441-0002	101-OLIVAR	0,23	0,23	0,23
1700000006521558	23-082-009-00508-0001	101-OLIVAR	0,02	0,02	0,02
1700000006521559	23-082-009-00124-0001	101-OLIVAR	0,31	0,31	0,31
1700000006521560	23-082-009-00442-0001	101-OLIVAR	0,34	0,34	0,34
1700000006521561	23-082-009-00238-0001	101-OLIVAR	0,38	0,38	0,38
1700000006521567	23-082-013-00718-0001	101-OLIVAR	0,32	0,32	0,32
1700000006521568	23-082-013-00527-0001	101-OLIVAR	0,01	0,01	0,01
1700000006521569	23-082-013-00412-0001	101-OLIVAR	0,01	0,01	0,01
1700000006521570	23-082-013-00636-0001	101-OLIVAR	0,38	0,38	0,38
1700000006521572	23-082-002-00123-0004	101-OLIVAR	2,54	2,47	2,47
1700000006521573	23-082-002-00123-0004	101-OLIVAR	0,07	0,07	0,07
1700000006521574	23-082-002-00130-0003	101-OLIVAR	0,02	0,02	0,02
1700000006521575	23-082-002-00122-0004	101-OLIVAR	0,02	0,02	0,02
1700000006521576	23-082-002-00124-0001	101-OLIVAR	0,88	0,88	0,88
1700000006521577	23-082-002-00026-0001	101-OLIVAR	0,07	0,07	0,07
1700000006521578	23-082-002-00027-0001	101-OLIVAR	0,09	0,09	0,09
1700000006521579	23-082-002-00028-0003	101-OLIVAR	0,49	0,49	0,49
1700000006521580	23-082-004-00288-0004	101-OLIVAR	0,93	0,70	0,70
1700000006521581	23-082-004-00096-0001	101-OLIVAR	0,36	0,36	0,36
1700000006521582	23-082-004-00289-0002	101-OLIVAR	0,01	0,01	0,01
1700000006521583	23-082-004-00476-0003	101-OLIVAR	0,01	0,01	0,01
1700000006521584	23-082-002-00166-0001	101-OLIVAR	0,10	0,10	0,10
1700000006521585	23-082-002-00130-0003	101-OLIVAR	0,42	0,42	0,42
1700000006521588	23-082-004-00299-0001	101-OLIVAR	0,53	0,46	0,46
1700000006521589	23-082-004-00614-0001	101-OLIVAR	0,10	0,10	0,10
1700000006521590	23-082-004-00303-0004	101-OLIVAR	0,05	0,05	0,05
1700000006521591	23-082-004-00570-0002	101-OLIVAR	0,28	0,24	0,24
1700000006521592	23-082-004-00286-0004	101-OLIVAR	0,02	0,02	0,02
1700000006521593	23-082-004-00286-0002	101-OLIVAR	0,13	0,13	0,13
1700000006521594	23-082-004-00287-0003	101-OLIVAR	0,38	0,38	0,38
1700000006521595	23-082-004-00289-0002	101-OLIVAR	0,05	0,05	0,05
1700000006521596	23-082-005-00148-0002	101-OLIVAR	0,19	0,19	0,19
1700000006521600	23-082-005-00145-0001	101-OLIVAR	0,28	0,28	0,28

(1) Superficie declarada admisible ajustada con la superficie comprometida.

(2) Factor de penalización valorando el alcance para el tipo de compromiso.

(3) Expediente con pago en la prima adicional.

(4) 1. General. 2. Especifica del cultivo

(5) Resultado de multiplicar la superficie comprometida por el número de años que deberá podarse o hacer cubierta sembrada en el período de compromiso. En cubierta sembrada se considera a partir del segundo año de compromiso



**DETALLE DE COMPROMISOS MULTIANUALES****DETALLE RECINTOS**

Ref.	Ref. SIGPAC	Cultivo	Sup. Declarada (ha)	Sup. Campo Deter. (ha)	Sup. válida (ha)
1700000006521601	23-082-005-00325-0001	101-OLIVAR	0,34	0,34	0,34
1700000006521602	23-082-004-00567-0001	101-OLIVAR	0,04	0,04	0,04
1700000006521606	23-082-004-00598-0002	101-OLIVAR	0,02	0,00	0,00
1700000006521607	23-082-004-00599-0001	101-OLIVAR	0,01	0,01	0,01
1700000006521608	23-082-004-00536-0001	101-OLIVAR	0,07	0,07	0,07
1700000006521610	23-082-004-00490-0001	101-OLIVAR	0,03	0,03	0,03
1700000006521611	23-082-007-00155-0001	101-OLIVAR	0,01	0,01	0,01
1700000006521613	23-082-007-00255-0001	101-OLIVAR	0,14	0,14	0,14
1700000006521614	23-082-007-00256-0002	101-OLIVAR	0,15	0,15	0,15
1700000006521615	23-082-007-00125-0001	101-OLIVAR	0,01	0,01	0,01
1700000006521616	23-082-007-00126-0001	101-OLIVAR	0,28	0,28	0,28
1700000006521617	23-082-006-00046-0001	101-OLIVAR	1,61	1,60	1,60
1700000006521618	23-082-006-09003-0003	101-OLIVAR	0,03	0,03	0,03
1700000006521619	23-082-005-00326-0001	101-OLIVAR	0,28	0,28	0,28
1700000006521620	23-082-006-00042-0003	101-OLIVAR	0,04	0,04	0,04
1700000006521621	23-082-013-00010-0004	101-OLIVAR	0,01	0,01	0,01
1700000006521622	23-082-002-00025-0002	101-OLIVAR	0,06	0,06	0,06
1700000006521623	23-082-008-00065-0007	101-OLIVAR	3,32	3,32	3,32
1700000006521624	23-082-008-00063-0002	101-OLIVAR	0,36	0,36	0,36
1700000006521625	23-082-007-00327-0001	101-OLIVAR	0,28	0,28	0,28
1700000006521626	23-082-007-00329-0001	101-OLIVAR	0,02	0,02	0,02
1700000006521627	23-082-007-00280-0002	101-OLIVAR	0,33	0,12	0,12
1700000006521628	23-082-008-00260-0003	101-OLIVAR	0,01	0,01	0,01
1700000006521629	23-082-008-00259-0003	101-OLIVAR	0,01	0,01	0,01
1700000006521630	23-082-008-00202-0006	101-OLIVAR	2,55	0,48	0,48
1700000006521631	23-082-008-00289-0004	101-OLIVAR	0,90	0,46	0,46
1700000006521632	23-082-008-00200-0001	101-OLIVAR	2,07	2,02	2,02
1700000006521633	23-082-008-00198-0001	101-OLIVAR	0,17	0,17	0,17
1700000006521634	23-082-013-00010-0002	101-OLIVAR	0,02	0,02	0,02

**PRIMA ADICIONAL**

Tipo	Compromiso	Superficie sobre la que se deberá realizar la poda entre el 1º y 5º año de compromiso (ha)(5)	Superficie pendiente de poda entre el 1º y 5º año de compromiso (ha)	Superficie válida sobre la que se ha podado entre el 1º y 5º año de compromiso (ha)
P	Se realizarán al menos dos podas durante el período de compromiso. Este compromiso no se realizará cuando se observen problemas fitosanitarios debidamente justificados mediante informe técnico y/o resultados analíticos.	43,08	0,00	C'2015 = 18,42 C'2016 = 3,13 C'2017 = 17,59 C'2018 = 12,62

**DETALLE RECINTOS**

Ref.	Ref. SIGPAC	Cultivo	Sup. Declarada (ha)	Sup. Campo Deter. (ha)	Sup. válida (ha)
1700000006521555	23-082-008-00288-0003	101-OLIVAR	0,27	0,27	0,27
1700000006521572	23-082-002-00123-0004	101-OLIVAR	2,54	2,47	2,47
1700000006521573	23-082-002-00123-0004	101-OLIVAR	0,07	0,07	0,07
1700000006521574	23-082-002-00130-0003	101-OLIVAR	0,02	0,02	0,02
1700000006521576	23-082-002-00124-0001	101-OLIVAR	0,88	0,88	0,88
1700000006521585	23-082-002-00130-0003	101-OLIVAR	0,42	0,42	0,42
1700000006521596	23-082-005-00148-0002	101-OLIVAR	0,19	0,19	0,19
1700000006521600	23-082-005-00145-0001	101-OLIVAR	0,28	0,28	0,28
1700000006521601	23-082-005-00325-0001	101-OLIVAR	0,34	0,34	0,34
1700000006521615	23-082-007-00125-0001	101-OLIVAR	0,01	0,01	0,01
1700000006521616	23-082-007-00126-0001	101-OLIVAR	0,28	0,28	0,28
1700000006521619	23-082-005-00326-0001	101-OLIVAR	0,28	0,28	0,28
1700000006521623	23-082-008-00065-0007	101-OLIVAR	3,32	3,32	3,32
1700000006521624	23-082-008-00063-0002	101-OLIVAR	0,36	0,36	0,36
1700000006521625	23-082-007-00327-0001	101-OLIVAR	0,28	0,28	0,28
1700000006521628	23-082-008-00260-0003	101-OLIVAR	0,01	0,01	0,01
1700000006521629	23-082-008-00259-0003	101-OLIVAR	0,01	0,01	0,01
1700000006521630	23-082-008-00202-0006	101-OLIVAR	2,55	0,48	0,48
1700000006521631	23-082-008-00289-0004	101-OLIVAR	0,90	0,46	0,46
1700000006521632	23-082-008-00200-0001	101-OLIVAR	2,07	2,02	2,02
1700000006521633	23-082-008-00198-0001	101-OLIVAR	0,17	0,17	0,17

(1) Superficie declarada admisible ajustada con la superficie comprometida.

(2) Factor de penalización valorando el alcance para el tipo de compromiso.

(3) Expediente con pago en la prima adicional.

(4) 1. General. 2. Especifica del cultivo

(5) Resultado de multiplicar la superficie comprometida por el número de años que deberá podarse o hacer cubierta sembrada en el periodo de compromiso. En cubierta sembrada se considera a partir del segundo año de compromiso

**INCIDENCIAS****INCIDENCIA DESCRIPCIÓN**

- 4012 Existen líneas de declaración de la solicitud que presentan solapes de superficie gráfica con líneas de declaración de otras solicitudes.  
Ref:1700000006521632 Recinto:23-082-008-00200-001 Cultivo:101000 OLIVAR-SIN VARIEDAD Secano Superficie solapada (Hectáreas):0,05
- 80163 El recinto declarado no forma parte de ninguna API reconocida o con superficie certificada cero.  
Ref:1700000006521629 Recinto:23-082-008-00259-003 Cultivo:101000 OLIVAR-SIN VARIEDAD Secano  
Ref:1700000006521628 Recinto:23-082-008-00260-003 Cultivo:101000 OLIVAR-SIN VARIEDAD Secano
- 80164 El recinto declarado no consta con la misma superficie en la API  
Ref:1700000006521595 Recinto:23-082-004-00289-002 Cultivo:101000 OLIVAR-SIN VARIEDAD Secano Superficie Certificada (Ha): 0,04
- 80181 Solicita recinto que no está comprometido para la operación.  
Ref:1700000006521606 Recinto:23-082-004-00598-002 Cultivo:101000 OLIVAR-SIN VARIEDAD Secano  
Ref:1700000006521551 Recinto:23-082-010-00126-003 Cultivo:101000 OLIVAR-SIN VARIEDAD Secano



(1) Superficie declarada admisible ajustada con la superficie comprometida.

(2) Factor de penalización valorando el alcance para el tipo de compromiso.

(3) Expediente con pago en la prima adicional.

(4) 1. General. 2. Especifica del cultivo

(5) Resultado de multiplicar la superficie comprometida por el número de años que deberá podarse o hacer cubierta sembrada en el periodo de compromiso. En cubierta sembrada se considera a partir del segundo año de compromiso

## SEVILLA

<u>APELLIDOS Y NOMBRE / RAZÓN SOCIAL</u>	<u>NIF</u>	<u>EXPEDIENTE</u>	<u>PRIMA ADICIONAL (3)</u>	<u>ANUALIDAD DE PAGO</u>
EXPLOTACION AGROPECUARIA CONDE ALEJANDRE	****1602*	1235861	SI	4ª

IMPORTE POR ANUALIDADPRIMA BÁSICA

	<u>2015</u>	<u>2016</u>	<u>2017</u>	<u>2018</u>	<u>2019</u>
<b>IMPORTE MÁXIMO SUBVENCIONABLE</b>	9.402,71 €	9.402,71 €	9.272,30 €	9.210,67 €	6.585,70 €
<b>IMPORTE MEDIO DE TRANSFERENCIA (€/ha)</b>	186,30 €	186,30 €	186,30 €	186,30 €	186,30 €
<b>NÚMERO DE UNIDADES</b>	50,47	50,47	49,77	49,44	35,35

PRIMA ADICIONAL

	<u>2015</u>	<u>2016</u>	<u>2017</u>	<u>2018</u>	<u>2019</u>
<b>IMPORTE MÁXIMO SUBVENCIONABLE</b>	1.110,72 €	1.110,72 €	1.095,31 €	1.088,17 €	778,05 €
<b>IMPORTE MEDIO DE TRANSFERENCIA (€/ha)</b>	22,01 €	22,01 €	22,01 €	22,01 €	22,01 €
<b>NÚMERO DE UNIDADES</b>	50,47	50,47	49,77	49,44	35,35

RESUMEN DE UNIDADESPRIMA BÁSICA

<u>Cód</u>	<u>GRUPO DE PAGO</u>	<u>Sup. Dec. Admisible (ha)</u>	<u>Sup. Comprometida (ha)</u>	<u>Sup. ajustada compromiso (1) (ha)</u>	<u>% sobredec.</u>	<u>Sup. Propuesta (ha)</u>	<u>Importe Declarado</u>	<u>Importe Topado</u>	<u>Importe Propuesto</u>	<u>Importe tras sobredec.</u>
67121	SISTEMAS SOSTENIBLES OLIVAR - CUBIERTA ESPONTÁNEA - ANCHURA CUBIERTA 3.60 - 8%<PENDIENTE<=20%	35,35		35,35	0,00	35,35	5.135,65	6.585,70	5.135,65	5.135,65
<b>TOTAL</b>		35,35	49,44	35,35		35,35	5.135,65	6.585,70	5.135,65	5.135,65

PRIMA ADICIONAL

<u>Cód</u>	<u>GRUPO DE PAGO</u>	<u>Sup. Dec. Admisible (ha)</u>	<u>Sup. Comprometida (ha)</u>	<u>Sup. ajustada compromiso (1) (ha)</u>	<u>% sobredec.</u>	<u>Sup. Propuesta (ha)</u>	<u>Importe Declarado</u>	<u>Importe Topado</u>	<u>Importe Propuesto</u>	<u>Importe tras sobredec.</u>
68	SISTEMAS SOSTENIBLES OLIVAR ADICIONAL	35,35		35,35	0,00	35,35	848,40	778,05	778,05	778,05
<b>TOTAL</b>		35,35	49,44	35,35		35,35	848,40	778,05	778,05	778,05

RECINTOS PROPUESTOS

<u>REF.</u>	<u>REFERENCIA SIGPAC</u>	<u>CULTIVO DESCRIPCIÓN CULTIVO</u>	<u>S/R G.PAGO</u>	<u>PEND. MEDIA (%)</u>	<u>SUP. DEC. ADMISIBLE (ha)</u>	<u>SUP. COMPROM. (ha)</u>	<u>SUP. AJUSTADA COMPROM. (1) (ha)</u>	<u>SUP. CONY. SIGPAC (ha)</u>	<u>SUP. CERTIE. (ha)</u>	<u>SUP. CAMPO (ha)</u>	<u>SUP. CAMPO DETER. CULT. DECLARADO (ha)</u>	<u>SUP. DEC. REDUCIDA (ha)</u>	<u>SUP. PROPUESTA (ha)</u>
-185444	41-055-003-00015-028	101000 OLIVAR-SIN VARIEDAD	R 67121	13,08	5,12	49,77	5,12	5,12	5,12			5,12	5,12
-185437	41-055-003-00015-031	101000 OLIVAR-SIN VARIEDAD	R 67121	8,23	0,23	49,77	0,23	0,23	0,23			0,23	0,23
1700000006849390	41-055-003-00015-001	101000 OLIVAR-SIN VARIEDAD	R 67121	9,55	30,00	49,77	30,00	30,00	30,00			30,00	30,00

RESUMEN DE PAGOS

<u>IMPORTE ( Euros )</u>				
	<u>PROPUESTO</u>	<u>FEADER (Eje 2)</u>	<u>MAPA</u>	<u>CAGPDS</u>
Propuesto	0,00	0,00	0,00	0,00

APLICACIÓN DE REDUCCIONES Y SANCIONES

	<u>Importe Calculado</u>	<u>Importe prereduc.</u>	<u>Admisibilidad y compromisos</u>	<u>Presentación tardía</u>	<u>Omisión declaración</u>	<u>Condicionabilidad</u>	<u>PROPUESTO</u>	<u>FEADER (Eje 2)</u>	<u>MAPA</u>	<u>CAGPDS</u>
<b>PRIMA BÁSICA</b>	5.135,65	0,00	0,00	0,00	0,00	0,00	0,00	0,00	0,00	0,00
<b>PRIMA ADICIONAL</b>	778,05	0,00	0,00	0,00	0,00	0,00	0,00	0,00	0,00	0,00
<b>TOTAL</b>							0,00	0,00	0,00	0,00



(1) Superficie declarada admisible ajustada con la superficie comprometida.

(2) Factor de penalización valorando el alcance para el tipo de compromiso.

(3) Expediente con pago en la prima adicional.

(4) 1. General. 2. Especifica del cultivo

(5) Resultado de multiplicar la superficie comprometida por el número de años que deberá podarse o hacer cubierta sembrada en el periodo de compromiso. En cubierta sembrada se considera a partir del segundo año de compromiso

**DETALLE DE COMPROMISOS MULTIANUALES****PRIMA BÁSICA**

<b>Tipo</b>	<b>Compromiso</b>	<b>Tipo Jornada (*4)</b>	<b>Fecha realización</b>	<b>Superficie sobre la que se deberá hacer cubierta sembrada entre el 1º y 5º año de compromiso (ha)(5)</b>	<b>Superficie pendiente de hacer cubierta sembrada entre el 1º y 5º año (ha)</b>	<b>Superficie válida sobre la que se ha hecho cubierta sembrada entre el 2º y 5º año de compromiso (ha)</b>
S	La asistencia por parte del agricultor al menos a dos jornadas formativas relacionadas con los compromisos agroambientales, que tendrán que realizarse dentro de los cuatro primeros años del período de compromiso.	1	07/06/2017			
S	La asistencia por parte del agricultor al menos a dos jornadas formativas relacionadas con los compromisos agroambientales, que tendrán que realizarse dentro de los cuatro primeros años del período de compromiso.	9010013	29/10/2019			
P	Si establece cubiertas sembradas, la implantación se ha realizado al menos tres veces durante el período de compromiso.			150,41	99,94	C'2015 = 50,47 C'2016 = 0,00 C'2017 = 0,00 C'2018 = 0,00

**PRIMA ADICIONAL**

<b>Tipo</b>	<b>Compromiso</b>	<b>Superficie sobre la que se deberá realizar la poda entre el 1º y 5º año de compromiso (ha)(5)</b>	<b>Superficie pendiente de poda entre el 1º y 5º año de compromiso (ha)</b>	<b>Superficie válida sobre la que se ha podado entre el 1º y 5º año de compromiso (ha)</b>
P	Se realizarán al menos dos podas durante el período de compromiso. Este compromiso no se realizará cuando se observen problemas fitosanitarios debidamente justificados mediante informe técnico y/o resultados analíticos.	100,27	50,50	C'2015 = 49,77 C'2016 = 0,00 C'2017 = 0,00 C'2018 = 0,00

**INCIDENCIAS****INCIDENCIA DESCRIPCIÓN**

226	Recinto abandonado según SIGPAC por el que solicita alguna ayuda. Ref:-185184 Recinto:41-055-003-00015-029 Cultivo:101000 OLIVAR-SIN VARIEDAD Regadío Ref:-185192 Recinto:41-055-003-00015-029 Cultivo:101000 OLIVAR-SIN VARIEDAD Regadío Ref:-185251 Recinto:41-055-003-00015-029 Cultivo:101000 OLIVAR-SIN VARIEDAD Regadío Ref:-185436 Recinto:41-055-003-00015-030 Cultivo:101000 OLIVAR-SIN VARIEDAD Regadío
80161	Recinto afectado por el requisito de superar una pendiente media del 8% (requisito anexo 1, Orden 26 mayo 2015) Ref:1700000006849391 Recinto:41-055-003-00015-023 Cultivo:101000 OLIVAR-SIN VARIEDAD Regadío Pendiente media:5,52 Ref:1700000006849388 Recinto:41-055-003-00015-024 Cultivo:101000 OLIVAR-SIN VARIEDAD Secano Pendiente media:7,66 Ref:-185436 Recinto:41-055-003-00015-030 Cultivo:101000 OLIVAR-SIN VARIEDAD Regadío Pendiente media:7,7
80167	Recinto comprometido en la campaña anterior afectado por el requisito de superar una pendiente media del 8% (requisito anexo 1, Orden 26 mayo 2015) Ref:-185436 Recinto:41-055-003-00015-030 Cultivo:101000 OLIVAR-SIN VARIEDAD Regadío Sup. a Caducar:0,33 Pendiente media:7,7
80180	Expediente que no renueva el 80% del número de unidades comprometidas. Sup. Determinada:35,35 Sup. Máx. Comprometida:49,94
80181	Solicita recinto que no está comprometido para la operación. Ref:1700000006849391 Recinto:41-055-003-00015-023 Cultivo:101000 OLIVAR-SIN VARIEDAD Regadío Ref:1700000006849388 Recinto:41-055-003-00015-024 Cultivo:101000 OLIVAR-SIN VARIEDAD Secano
86008	Expediente con caducidad aplicada

Sevilla, a 30 de septiembre de 2020

Jefe/a del Servicio de Ayudas de Medidas de Acompañamiento




Fdo.: Manuel Aguilar Reyes





## Operación 10.1.7: Sistemas sostenibles de olivar.

<u>INCIDENCIA</u>	<u>LITERAL DE INCIDENCIA</u>	<u>EFECTO</u>
1	Solicitud cuyo titular se encuentra entre los excluidos.(Real Decreto 1075/2014 de 19 de diciembre, art.7)	Informativo
3	Fecha de presentación tardía (art 6 de la orden de 12 de marzo de 2015)	Aplica Reducción por presentación tardía.
60	Solicitante que no existe en la relación de cuentas bancarias válidas según el O.P.(Real Decreto 1075/2014 de 19 de diciembre)	Informativo
64	La cuenta bancaria declarada no existe para el CIF/NIF del solicitante en la relación de cuentas bancarias válidas según el O.P.(Real Decreto 1075/2014 de 19 de diciembre)	Informativo
201	No existe la provincia declarada en los recintos o existe y es un valor no admitido.(Real Decreto 1075/2014 de 19 de diciembre, art.92)	Recinto no admisible
208	Misma parcela agrícola en varios recintos con diferentes códigos de productos o variedades/especies/tipos o líneas de ayuda solicitadas o sistemas de explotación.(Real Decreto 1075/2014 de 19 de diciembre, art.3)	Recinto no admisible
210	Recinto perteneciente a otra Comunidad Autónoma.(Real Decreto 1075/2014 de 19 de diciembre, art.99)	Recinto no admisible
211	No existe código de municipio declarado en el recinto o existe y es un valor no admitido para la provincia.(Real Decreto 1075/2014 de 19 de diciembre, art.92)	Recinto no admisible
212	No existe código de agregado declarado en el recinto o existe y es un valor no admitido para el municipio.(Real Decreto 1075/2014 de 19 de diciembre, art.92)	Recinto no admisible
213	No existe código de zona declarado en el recinto o existe y es un valor no admitido para el agregado.(Real Decreto 1075/2014 de 19 de diciembre, art.92)	Recinto no admisible
214	No existe código de polígono declarado en el recinto o existe y es un valor no admitido para la zona.(Real Decreto 1075/2014 de 19 de diciembre, art.92)	Recinto no admisible
215	No existe código de parcela declarado en el recinto o existe y es un valor no admitido para el polígono.(Real Decreto 1075/2014 de 19 de diciembre, art.92)	Recinto no admisible
216	No existe código de recinto declarado o existe y es un valor no admitido para la parcela.(Real Decreto 1075/2014 de 19 de diciembre, art.92)	Recinto no admisible
218	La superficie total declarada sobre un mismo recinto en el conjunto de los expedientes, no puede superar la superficie total que el SIGPAC establece para ese recinto.	Ajusta superficie y penaliza por sobredeclaración
219	Superficie declarada sobre un mismo recinto, en un mismo expediente, mayor que la superficie total del recinto SIGPAC.	Ajusta superficie y penaliza por sobredeclaración
226	Recinto abandonado según SIGPAC por el que solicita alguna ayuda.(Real Decreto 1075/2014 de 19 de diciembre, art.12)	Recinto no admisible
240	Régimen de tenencia nulo o con un valor no admitido.(Real Decreto 1075/2014 de 19 de diciembre, art.92)	Recinto no admisible
242	Recinto declarado que se encuentra entre los recintos no declarables.(Real Decreto 1075/2014 de 19 de diciembre)	Recinto no admisible
252	Sistema de explotación nulo o con un valor no admitido.(Real Decreto 1075/2014 de 19 de diciembre, art.92)	Recinto no admisible
253	Recinto con valores no coherentes de superficies declarada y administrativa.(Real Decreto 1075/2014 de 19 de diciembre, art.92)	Recinto no admisible
256	Solicitud con recintos declarados en campaña anterior y no declarados en campaña actual con una reducción por omisión de superficie superior al 3%.(Real Decreto 1075/2014 de 19 de diciembre, art.92)	Se aplica el porcentaje de reducción calculado
4012	Existen líneas de declaración de la solicitud que presentan solapes de superficie gráfica con líneas de declaración de otras solicitudes.	Ajusta superficie y penaliza por sobredeclaración
7129	Solicitante de Sistemas Sostenibles que no indica en el impreso INFO_ADICIONAL-Reverso la agrupación de Producción Integrada a la que pertenece. (Orden de 26 de mayo de 2015, art.18)	Informativo
7138	Código de prima voluntaria indicada en el recinto, no correcto o nulo para la operación 10.1.7. (Orden de 26 de mayo de 2015, art.18).	Efecto en el pago
7145	Método de implantación de la cubierta vegetal indicado en el impreso PAC no correcto o es nulo. (Orden de 26 de mayo de 2016, ANEXO V)	Recinto no admisible
75024	La cuenta corriente declarada no se encuentra en el sistema GIRO, se realiza el pago a la cuenta principal designada en GIRO.	Informativa
80152	Titular no inscrito en ninguna Agrupación de Producción Integrada del cultivo solicitado. (Requisito anexo 1, Orden 26 mayo 2015)	Exclusión expediente operación.
80155	Cultivo, variedad, regimen y/o uso del recinto SIGPAC no compatible con la operación (anexo III.I, Orden 26 mayo 2015)	Recinto no admisible
80156	Superficie admisible para la ayuda menor que la mínima requerida (anexo 1, Orden 26 de mayo de 2015)	Exclusión expediente operación.
80157	Recinto incompatible por estar solicitado para otra submedida (anexo II, Orden 26 mayo 2015)	Recinto no admisible
80160	Recinto afectado por el requisito de estar situado en cuencas vertientes a embalses para consumo humano o Red natura 2000 (requisito anexo 1, Orden 26 mayo 2015)	Recinto no admisible
80161	Recinto afectado por el requisito de superar una pendiente media del 8% (requisito anexo 1, Orden 26 mayo 2015)	Recinto no admisible
80162	La superficie resuelta para el grupo de pago no supera la mínima requerida	Recinto no admisible
80163	El recinto declarado no forma parte de ninguna API reconocida o con superficie certificada cero (Compromiso anexo 1, Orden 26 mayo 2015).	Reducción admisibilidad
80164	El recinto declarado no consta con la misma superficie en la API (Compromiso anexo 1, Orden	Reducción admisibilidad

<u>INCIDENCIA</u>	<u>LITERAL DE INCIDENCIA</u>	<u>EFECTO</u>
	26 mayo 2015)	
80167	Recinto comprometido en la campaña anterior afectado por el requisito de superar una pendiente media del 8% (requisito anexo 1, Orden 26 mayo 2015)	Recinto a caducar
80168	Recinto comprometido en campaña anterior afectado por el requisito de estar situado en cuencas vertientes a embalses para consumo humano o Red natura 2000 (requisito anexo 1, Orden 26 mayo 2015)	Recinto a caducar
80179	No participa de un sistema de seguimiento técnico y de verificación de los compromisos agroambientales acreditada a través de una entidad de certificación en producción integrada, reconocida para tal fin. (Compromiso anexo 1, Orden 26 mayo 2015)	Reducción por admisibilidad
80180	Expediente que no renueva el 80% del número de unidades comprometidas. (art.10.1. de la Orden 26 mayo 2015)	Exclusión expediente operación
80181	Solicita recinto que no está comprometido para la operación.	Recinto no admisible
86001	Expediente afectado por condicionalidad (art. 28 de orden de 26 de mayo de 2015)	Aplica Reducción por condicionalidad
86003	Expediente sin compromisos vigentes.(art.22.1. y 22.7. de la Orden 26 mayo 2015)	Titular no admisible
86008	Expediente con caducidad aplicada	Expediente con caducidad aplicada
86011	Expediente con caducidad por generar	Generar Caducidad
87000	Expedientes que NO facilita control de campo.	Exclusión expediente operación
87001	Expediente que tiene un segundo año de pago cero	Exclusión expediente operación

Sevilla, a 30 de septiembre de 2020

Jefe/a del Servicio de Ayudas de Medidas de Acompañamiento

Fdo.: Manuel Aguilar Reyes

