

ALMERIA

<u>APELLIDOS Y NOMBRE / RAZÓN SOCIAL</u>	<u>NIF</u>	<u>EXPEDIENTE</u>	<u>UGMS RESUELTAS</u>	<u>RESOLUCIÓN</u>
ARRES TORRES PEDRO MANUEL	23220254Y	1008784	59,40	ADMISIÓN AL RÉGIMEN
<u>Explotaciones</u>				
ES040630001005				

INCIDENCIA DESCRIPCIÓN

- 73163 No inscrito en un organismo de control y certificación ecológico (requisito anexo 1, Orden 24 marzo 2011)
Explotación:ES040630001005 Descripción especie:Caprina
- 73181 Las unidades de ganado solicitadas por especie distinta al porcino, mayores que las registradas en SIGGAN (disposición adicional tercera, Orden 24 de marzo de 2011)
Especie:Ovina Explotación:ES040630001005 Animales declarados:399 Animales determinados:396 Ugm declaradas:59,85 Ugm determinadas:59,4



<u>APELLIDOS Y NOMBRE / RAZÓN SOCIAL</u>	<u>NIF</u>	<u>EXPEDIENTE</u>	<u>UGMS RESUELTAS</u>	<u>RESOLUCIÓN</u>
BLANQUE MORENO ANTONIO	52516417B	1006952	0,00	INADMISIÓN AL RÉGIMEN
<u>Explotaciones</u>				
ES040080001002				

INCIDENCIA DESCRIPCIÓN

- 73156 Cultivo, variedad, régimen y/o uso del recinto SIGPAC no compatible con la submedida (anexo 10, Orden 24 marzo 2011)
 Recinto:04-008-014-00156-001 Cultivo:60005 PASTOS PERMANENTES DE 5 O MAS AÑOS-PASTIZALES Secano Uso Sigpac:FO
 Recinto:04-008-017-00583-003 Cultivo:60002 PASTOS PERMANENTES DE 5 O MAS AÑOS-PASTO ARBUSTIVO Secano Uso Sigpac:FO
 Recinto:04-008-017-00583-004 Cultivo:60002 PASTOS PERMANENTES DE 5 O MAS AÑOS-PASTO ARBUSTIVO Secano Uso Sigpac:FO
 Recinto:04-008-017-00583-018 Cultivo:60002 PASTOS PERMANENTES DE 5 O MAS AÑOS-PASTO ARBUSTIVO Secano Uso Sigpac:FO
 Recinto:04-008-017-00583-021 Cultivo:60002 PASTOS PERMANENTES DE 5 O MAS AÑOS-PASTO ARBUSTIVO Secano Uso Sigpac:FO
- 73159 La carga ganadera de la explotación supera los límites establecidos (compromiso anexo 1, Orden 24 marzo 2011)
 Carga Ganadera:0 Pluviometría:251,76508 Ugm:0 Superficie:370,41 Exp. Avícola:N Exp. Trashumante:N
- 73163 No inscrito en un organismo de control y certificación ecológico (requisito anexo 1, Orden 24 marzo 2011)
 Explotación:ES040080001002 Descripción especie:Caprina
 Explotación:ES040080001002 Descripción especie:Ovina

RECINTOS**SUPERFICIE (Hectáreas)**

<u>REFERENCIA SIGPAC</u>	<u>CULTIVO</u>	<u>SEC_REG</u>	<u>Declarada</u>	<u>Control C.</u>	<u>Validada</u>
04-008-014-00046-002	60005	S	0,35		0,35
04-008-014-00141-003	60005	S	2,30		2,30
04-008-015-00107-002	60005	S	0,30		0,30
04-008-017-00233-002	60005	S	1,01		1,01
04-008-017-00207-001	60005	S	0,29		0,29
04-008-017-00044-001	60005	S	1,34		1,34
04-008-015-00224-001	60005	S	1,66		1,66
04-008-014-00080-039	60002	S	9,32		9,32
04-008-014-00080-042	60005	S	15,91		15,91
04-008-014-00036-002	60005	S	0,08		0,08
04-008-014-00037-003	60005	S	0,12		0,12
04-008-014-00093-003	60005	S	0,08		0,08
04-008-015-00099-004	60005	S	1,36		1,36
04-008-015-00151-003	60005	S	0,04		0,04
04-008-017-00318-001	60005	S	0,01		0,01
04-008-017-00301-001	60005	S	0,04		0,04
04-008-017-00041-002	60005	S	1,93		1,93
04-008-017-00180-001	60005	S	0,93		0,93
04-008-017-00393-001	60005	S	0,79		0,79
04-008-015-00122-001	60005	S	0,40		0,40
04-008-017-00583-007	60002	S	0,73		0,73
04-008-017-00583-010	60002	S	1,22		1,22
04-008-014-00035-002	60005	S	0,07		0,07
04-008-014-00037-002	60005	S	0,04		0,04
04-008-015-00004-001	60005	S	1,27		1,27
04-008-015-00007-001	60005	S	2,30		2,30
04-008-015-00140-001	60005	S	0,58		0,58
04-008-015-00238-001	60005	S	0,79		0,79
04-008-017-00386-002	60005	S	9,55		9,55
04-008-017-00049-001	60005	S	1,34		1,34
04-008-017-00276-001	60005	S	0,19		0,19
04-008-017-00029-001	60005	S	0,47		0,47
04-008-015-00005-001	60005	S	0,31		0,31
04-008-017-00057-002	60005	S	0,57		0,57
04-008-017-00391-001	60005	S	1,73		1,73
04-008-014-00080-020	60005	S	0,34		0,34
04-008-014-00080-022	60005	S	1,88		1,88
04-008-014-00080-003	60005	S	0,40		0,40
04-008-014-00035-003	60005	S	0,06		0,06
04-008-014-00044-002	60005	S	0,63		0,63
04-008-015-00151-004	60005	S	0,28		0,28

RECINTOS**SUPERFICIE (Hectáreas)**

REFERENCIA SIGPAC	CULTIVO	SEC	REG	SUPERFICIE (Hectáreas)		
				Declarada	Control C.	Validada
04-008-017-00150-001	60005	S		1,66		1,66
04-008-017-00288-001	60005	S		0,05		0,05
04-008-017-00045-001	60005	S		1,56		1,56
04-008-014-00091-001	60005	S		1,00		1,00
04-008-014-00156-002	60005	S		0,05		0,05
04-008-015-00159-001	60005	S		0,41		0,41
04-008-017-00583-001	60002	S		0,95		0,95
04-008-014-00080-019	60005	S		0,39		0,39
04-008-015-00115-001	60005	S		1,35		1,35
04-008-015-00166-001	60005	S		3,50		3,50
04-008-015-00244-001	60005	S		0,12		0,12
04-008-017-00249-001	60005	S		1,11		1,11
04-008-017-00135-002	60005	S		3,05		3,05
04-008-017-00583-006	60002	S		0,72		0,72
04-008-014-00080-023	60005	S		6,41		6,41
04-008-014-00038-001	60005	S		0,30		0,30
04-008-014-00040-004	60005	S		2,38		2,38
04-008-014-00121-002	60005	S		0,52		0,52
04-008-015-00060-002	60005	S		0,32		0,32
04-008-015-00151-005	60005	S		1,09		1,09
04-008-017-00022-001	60005	S		3,88		3,88
04-008-017-00032-001	60005	S		7,04		7,04
04-008-017-00033-001	60005	S		0,47		0,47
04-008-014-00092-005	60005	S		1,00		1,00
04-008-015-00051-001	60005	S		0,50		0,50
04-008-017-00583-020	60002	S		94,33		94,33
04-008-014-00080-024	60005	S		4,09		4,09
04-008-014-00035-004	60005	S		0,50		0,50
04-008-014-00040-003	60005	S		0,34		0,34
04-008-014-00051-003	60005	S		0,08		0,08
04-008-015-00229-003	60005	S		0,30		0,30
04-008-017-00048-001	60005	S		1,17		1,17
04-008-015-00001-002	60005	S		4,76		4,76
04-008-017-00250-001	60005	S		0,47		0,47
04-008-017-00248-001	60005	S		0,21		0,21
04-008-017-00392-001	60005	S		7,10		7,10
04-008-014-00152-001	60005	S		0,42		0,42
04-008-014-00156-003	60005	S		0,06		0,06
04-008-017-00583-008	60002	S		6,20		6,20
04-008-014-00080-029	60005	S		117,18		117,18
04-008-014-00029-002	60005	S		0,03		0,03
04-008-014-00153-001	60005	S		0,48		0,48
04-008-015-00052-001	60005	S		0,92		0,92
04-008-015-00116-001	60005	S		1,68		1,68
04-008-015-00151-002	60005	S		0,09		0,09
04-008-017-00233-001	60005	S		0,21		0,21
04-008-017-00244-001	60005	S		2,52		2,52
04-008-017-00047-001	60005	S		1,35		1,35
04-008-017-00382-001	60005	S		0,48		0,48
04-083-027-00446-001	60005	S		1,52		1,52
04-083-027-00465-001	60005	S		1,52		1,52
04-083-027-00445-001	60005	S		1,45		1,45
04-083-027-00450-001	60005	S		2,33		2,33
04-083-027-00705-001	60005	S		0,81		0,81
04-083-027-00448-001	60005	S		1,71		1,71
04-008-015-00142-002	60005	S		13,26		13,26

<u>APELLIDOS Y NOMBRE / RAZÓN SOCIAL</u>	<u>NIF</u>	<u>EXPEDIENTE</u>	<u>UGMS RESUeltas</u>	<u>RESOLUCIÓN</u>
CANO VALERA ANTONIO	23232324R	1008701	0,00	INADMISIÓN AL RÉGIMEN
<u>Explotaciones</u>				
ES040980001139				

INCIDENCIA DESCRIPCIÓN

73151	El recinto declarado no cumple con las normas de producción ecológica (compromiso anexo 1, Orden 24 marzo 2011)			
	Recinto:04-098-008-00038-001	Cultivo:60002	PASTOS PERMANENTES DE 5 O MAS AÑOS-PASTO ARBUSTIVO	Secano
	Recinto:04-098-008-00038-002	Cultivo:60002	PASTOS PERMANENTES DE 5 O MAS AÑOS-PASTO ARBUSTIVO	Secano
	Recinto:04-098-008-00082-003	Cultivo:60002	PASTOS PERMANENTES DE 5 O MAS AÑOS-PASTO ARBUSTIVO	Secano
	Recinto:04-098-008-00082-008	Cultivo:60002	PASTOS PERMANENTES DE 5 O MAS AÑOS-PASTO ARBUSTIVO	Secano
	Recinto:04-098-008-00082-009	Cultivo:60002	PASTOS PERMANENTES DE 5 O MAS AÑOS-PASTO ARBUSTIVO	Secano
	Recinto:04-098-008-00082-010	Cultivo:60003	PASTOS PERMANENTES DE 5 O MAS AÑOS-PASTO ARBOLADO	Secano
	Recinto:04-098-008-00082-011	Cultivo:60003	PASTOS PERMANENTES DE 5 O MAS AÑOS-PASTO ARBOLADO	Secano
	Recinto:04-098-008-00082-012	Cultivo:60003	PASTOS PERMANENTES DE 5 O MAS AÑOS-PASTO ARBOLADO	Secano
	Recinto:04-098-008-00082-013	Cultivo:60003	PASTOS PERMANENTES DE 5 O MAS AÑOS-PASTO ARBOLADO	Secano
	Recinto:04-098-008-00082-014	Cultivo:60003	PASTOS PERMANENTES DE 5 O MAS AÑOS-PASTO ARBOLADO	Secano
	Recinto:04-098-008-00085-001	Cultivo:60002	PASTOS PERMANENTES DE 5 O MAS AÑOS-PASTO ARBUSTIVO	Secano
	Recinto:04-098-010-00010-002	Cultivo:60002	PASTOS PERMANENTES DE 5 O MAS AÑOS-PASTO ARBUSTIVO	Secano
	Recinto:04-098-010-00013-003	Cultivo:60002	PASTOS PERMANENTES DE 5 O MAS AÑOS-PASTO ARBUSTIVO	Secano
	Recinto:04-098-010-00034-002	Cultivo:60002	PASTOS PERMANENTES DE 5 O MAS AÑOS-PASTO ARBUSTIVO	Secano
	Recinto:04-098-010-00035-002	Cultivo:60002	PASTOS PERMANENTES DE 5 O MAS AÑOS-PASTO ARBUSTIVO	Secano
	Recinto:04-098-010-00038-002	Cultivo:60002	PASTOS PERMANENTES DE 5 O MAS AÑOS-PASTO ARBUSTIVO	Secano
	Recinto:04-098-012-00001-005	Cultivo:60002	PASTOS PERMANENTES DE 5 O MAS AÑOS-PASTO ARBUSTIVO	Secano
	Recinto:04-098-012-00001-009	Cultivo:60002	PASTOS PERMANENTES DE 5 O MAS AÑOS-PASTO ARBUSTIVO	Secano
	Recinto:04-098-012-00001-010	Cultivo:60002	PASTOS PERMANENTES DE 5 O MAS AÑOS-PASTO ARBUSTIVO	Secano
	Recinto:04-098-012-00001-012	Cultivo:60002	PASTOS PERMANENTES DE 5 O MAS AÑOS-PASTO ARBUSTIVO	Secano
	Recinto:04-098-012-00001-013	Cultivo:60005	PASTOS PERMANENTES DE 5 O MAS AÑOS-PASTIZALES	Secano
	Recinto:04-098-012-00001-014	Cultivo:60005	PASTOS PERMANENTES DE 5 O MAS AÑOS-PASTIZALES	Secano
	Recinto:04-098-012-00001-015	Cultivo:60005	PASTOS PERMANENTES DE 5 O MAS AÑOS-PASTIZALES	Secano
	Recinto:04-098-012-00008-002	Cultivo:60002	PASTOS PERMANENTES DE 5 O MAS AÑOS-PASTO ARBUSTIVO	Secano
	Recinto:04-098-012-00008-003	Cultivo:60002	PASTOS PERMANENTES DE 5 O MAS AÑOS-PASTO ARBUSTIVO	Secano
	Recinto:04-098-012-00008-005	Cultivo:60005	PASTOS PERMANENTES DE 5 O MAS AÑOS-PASTIZALES	Secano
	Recinto:04-098-029-00001-001	Cultivo:60003	PASTOS PERMANENTES DE 5 O MAS AÑOS-PASTO ARBOLADO	Secano
73159	La carga ganadera de la explotación supera los límites establecidos (compromiso anexo 1, Orden 24 marzo 2011)			
	Carga Ganadera:0 Pluviometría:399,5 Ugm:0 Superficie:28,92 Exp. Avícola:N Exp. Trashumante:N			
73163	No inscrito en un organismo de control y certificación ecológico (requisito anexo 1, Orden 24 marzo 2011)			
	Explotación:ES040980001139 Descripción especie:Caprina			
	Explotación:ES040980001139 Descripción especie:Ovina			

RECINTOS**SUPERFICIE (Hectáreas)**

<u>REFERENCIA SIGPAC</u>	<u>CULTIVO</u>	<u>SEC_REG</u>	<u>Declarada</u>	<u>Control C.</u>	<u>Validada</u>
04-098-008-00005-001	20902	S	0,26		0,26
04-098-008-00038-003	20902	S	2,90		2,90
04-098-008-00025-001	20902	S	1,61		1,61
04-098-012-00004-001	20902	S	0,35		0,35
04-098-012-00001-008	20902	S	0,34		0,34
04-098-010-00009-001	20902	S	0,05		0,05
04-098-008-00033-001	20902	S	2,42		2,42
04-098-008-00039-001	20902	S	0,82		0,82
04-098-008-00082-007	20902	S	4,05		4,05
04-098-008-00004-001	20902	S	1,18		1,18
04-098-008-00022-001	20902	S	0,32		0,32
04-098-010-00010-001	20902	S	2,81		2,81
04-098-012-00001-002	20902	S	10,57		10,57
04-098-008-00036-001	20902	S	0,62		0,62
04-098-008-00042-001	20902	S	0,62		0,62

<u>APELLIDOS Y NOMBRE / RAZÓN SOCIAL</u>	<u>NIF</u>	<u>EXPEDIENTE</u>	<u>UGMS RESUELTAS</u>	<u>RESOLUCIÓN</u>
FAJARDO MARTINEZ BALTASAR	23264603B	1007271	51,75	ADMISIÓN AL RÉGIMEN
Explotaciones ES040630001044				

INCIDENCIA DESCRIPCIÓN

73181 Las unidades de ganado solicitadas por especie distinta al porcino, mayores que las registradas en SIGGAN (disposición adicional tercera, Orden 24 de marzo de 2011)
Especie:Ovina Explotación:ES040630001044 Animales declarados:374 Animales determinados:345 Ugm declaradas:56,1 Ugm determinadas:51,75

<u>APELLIDOS Y NOMBRE / RAZÓN SOCIAL</u>	<u>NIF</u>	<u>EXPEDIENTE</u>	<u>UGMS RESUELTAS</u>	<u>RESOLUCIÓN</u>
GARCIA MARTINEZ JOSE	23223480N	1008753	149,25	ADMISIÓN AL RÉGIMEN
Explotaciones ES040980001021				

INCIDENCIA DESCRIPCIÓN

73181 Las unidades de ganado solicitadas por especie distinta al porcino, mayores que las registradas en SIGGAN (disposición adicional tercera, Orden 24 de marzo de 2011)
Especie:Caprina Explotación:ES040980001021 Animales declarados:241 Animales determinados:233 Ugm declaradas:36,15 Ugm determinadas:34,95

<u>APELLIDOS Y NOMBRE / RAZÓN SOCIAL</u>	<u>NIF</u>	<u>EXPEDIENTE</u>	<u>UGMS RESUELTAS</u>	<u>RESOLUCIÓN</u>
GUEVARA SANCHEZ FRANCISCO	75208679J	1008790	43,35	ADMISIÓN AL RÉGIMEN
Explotaciones ES040980001029				

INCIDENCIA DESCRIPCIÓN

73163 No inscrito en un organismo de control y certificación ecológico (requisito anexo 1, Orden 24 marzo 2011)
Explotación:ES040980001029 Descripción especie:Caprina

<u>APELLIDOS Y NOMBRE / RAZÓN SOCIAL</u>	<u>NIF</u>	<u>EXPEDIENTE</u>	<u>UGMS RESUELTAS</u>	<u>RESOLUCIÓN</u>
LLAMAS LOPEZ ANTONIO JOSE	23256729A	1008760	45,60	ADMISIÓN AL RÉGIMEN
Explotaciones ES040630001029				

INCIDENCIA DESCRIPCIÓN

73181 Las unidades de ganado solicitadas por especie distinta al porcino, mayores que las registradas en SIGGAN (disposición adicional tercera, Orden 24 de marzo de 2011)
Especie:Ovina Explotación:ES040630001029 Animales declarados:314 Animales determinados:304 Ugm declaradas:47,1 Ugm determinadas:45,6

<u>APELLIDOS Y NOMBRE / RAZÓN SOCIAL</u>	<u>NIF</u>	<u>EXPEDIENTE</u>	<u>UGMS RESUELTAS</u>	<u>RESOLUCIÓN</u>
LLAMAS LOPEZ LUIS MIGUEL	23299264B	1008763	35,25	ADMISIÓN AL RÉGIMEN
Explotaciones ES040630001076				

INCIDENCIA DESCRIPCIÓN

73163 No inscrito en un organismo de control y certificación ecológico (requisito anexo 1, Orden 24 marzo 2011)
Explotación:ES040630001076 Descripción especie:Caprina



<u>APELLIDOS Y NOMBRE / RAZÓN SOCIAL</u>	<u>NIF</u>	<u>EXPEDIENTE</u>	<u>UGMS RESUELTAS</u>	<u>RESOLUCIÓN</u>
LLAMAS MARTINEZ JUAN PEDRO	75196640A	1008764	70,95	ADMISIÓN AL RÉGIMEN
Explotaciones ES040630001031				
INCIDENCIA DESCRIPCIÓN				
73163	No inscrito en un organismo de control y certificación ecológico (requisito anexo 1, Orden 24 marzo 2011) Explotación:ES040630001031 Descripción especie:Caprina			
73181	Las unidades de ganado solicitadas por especie distinta al porcino, mayores que las registradas en SIGGAN (disposición adicional tercera, Orden 24 de marzo de 2011) Especie:Ovina Explotación:ES040630001031 Animales declarados:484 Animales determinados:473 Ugm declaradas:72,6 Ugm determinadas:70,95			

<u>APELLIDOS Y NOMBRE / RAZÓN SOCIAL</u>	<u>NIF</u>	<u>EXPEDIENTE</u>	<u>UGMS RESUELTAS</u>	<u>RESOLUCIÓN</u>
LOPEZ SANCHEZ GINES	75212565N	1007294	42,75	ADMISIÓN AL RÉGIMEN
Explotaciones ES040630001117				
INCIDENCIA DESCRIPCIÓN				
73181	Las unidades de ganado solicitadas por especie distinta al porcino, mayores que las registradas en SIGGAN (disposición adicional tercera, Orden 24 de marzo de 2011) Especie:Caprina Explotación:ES040630001117 Animales declarados:11 Animales determinados:10 Ugm declaradas:1,65 Ugm determinadas:1,5			

<u>APELLIDOS Y NOMBRE / RAZÓN SOCIAL</u>	<u>NIF</u>	<u>EXPEDIENTE</u>	<u>UGMS RESUELTAS</u>	<u>RESOLUCIÓN</u>
MARQUEZ CASTILLO MARIA VIRTUDES	26464350K	1008327	0,00	INADMISIÓN AL RÉGIMEN
Explotaciones ES040450002083				
INCIDENCIA DESCRIPCIÓN				
73163	No inscrito en un organismo de control y certificación ecológico (requisito anexo 1, Orden 24 marzo 2011) Explotación:ES040450002083 Descripción especie:Caprina			
73181	Las unidades de ganado solicitadas por especie distinta al porcino, mayores que las registradas en SIGGAN (disposición adicional tercera, Orden 24 de marzo de 2011) Especie:Ovina Explotación:ES040450002083 Animales declarados:207 Animales determinados:0 Ugm declaradas:31,05 Ugm determinadas:0			



<u>APELLIDOS Y NOMBRE / RAZÓN SOCIAL</u>	<u>NIF</u>	<u>EXPEDIENTE</u>	<u>UGMS RESUELTAS</u>	<u>RESOLUCIÓN</u>
MEMBRIVE PEREZ JOSE	27262343Y	1008835	0,00	INADMISIÓN AL RÉGIMEN
<u>Explotaciones</u> ES040830001059				

INCIDENCIA DESCRIPCIÓN

73159 La carga ganadera de la explotación supera los límites establecidos (compromiso anexo 1, Orden 24 marzo 2011)

Carga Ganadera:0 Pluviometría:320,64114 Ugm:0 Superficie:18,6 Exp. Avícola:N Exp. Trashumante:N

73163 No inscrito en un organismo de control y certificación ecológico (requisito anexo 1, Orden 24 marzo 2011)

Explotación:ES040830001059 Descripción especie:Ovina

Explotación:ES040830001059 Descripción especie:Caprina

RECINTOS**SUPERFICIE (Hectáreas)**

<u>REFERENCIA SIGPAC</u>	<u>CULTIVO</u>	<u>SEC_REG</u>	<u>Declarada</u>	<u>Control C.</u>	<u>Validada</u>
04-092-016-00132-003	60005	S	0,08		0,08
04-092-016-00132-002	60005	S	0,04		0,04
04-092-012-00083-002	60002	R	0,41		0,41
04-083-009-00051-002	60002	S	0,21		0,21
04-083-009-00061-008	60005	S	0,57		0,57
04-083-007-00129-001	60002	S	0,25		0,25
04-083-009-00061-001	60003	S	0,05		0,05
04-083-007-00235-002	60002	R	0,27		0,27
04-083-009-00066-002	60005	S	5,50		5,50
04-083-009-00041-002	60005	S	0,16		0,16
04-083-007-00216-003	60002	R	0,06		0,06
04-083-009-00042-007	60005	S	0,38		0,38
04-083-007-00240-002	60005	S	0,52		0,52
04-083-006-00211-001	60005	S	10,10		10,10



<u>APellidos y nombre / RAZÓN SOCIAL</u>	<u>NIF</u>	<u>EXPEDIENTE</u>	<u>UGMS RESUELTA</u>	<u>RESOLUCIÓN</u>
MERLOS SANCHEZ ANTONIA	75223051X	1008770	0,00	INADMISIÓN AL RÉGIMEN
<u>Explotaciones</u>				
ES040980001152				
ES040980002033				

INCIDENCIA DESCRIPCIÓN

204	La superficie total declarada sobre un mismo recinto en el conjunto de los expedientes, no puede superar la superficie total que el SIGPAC establece para ese recinto.			
	Recinto:04-098-108-00115-002	Cultivo:60005	PASTOS PERMANENTES DE 5 O MAS AÑOS-PASTIZALES	Secano Suma de superficies declaradas para este recinto por todos los solicitantes (Áreas):24 Superficie SIGPAC medida para este recinto (Áreas):12 Exceso de superficie declarada (Hectáreas):0,12
	Recinto:04-098-108-00115-003	Cultivo:60002	PASTOS PERMANENTES DE 5 O MAS AÑOS-PASTO ARBUSTIVO	Secano Suma de superficies declaradas para este recinto por todos los solicitantes (Áreas):134 Superficie SIGPAC medida para este recinto (Áreas):67 Exceso de superficie declarada (Hectáreas):0,67
73151	El recinto declarado no cumple con las normas de producción ecológica (compromiso anexo 1, Orden 24 marzo 2011)			
	Recinto:04-098-005-00007-002	Cultivo:60005	PASTOS PERMANENTES DE 5 O MAS AÑOS-PASTIZALES	Secano
	Recinto:04-098-005-00007-003	Cultivo:60002	PASTOS PERMANENTES DE 5 O MAS AÑOS-PASTO ARBUSTIVO	Secano
	Recinto:04-098-005-00008-002	Cultivo:60005	PASTOS PERMANENTES DE 5 O MAS AÑOS-PASTIZALES	Secano
	Recinto:04-098-005-00011-002	Cultivo:60005	PASTOS PERMANENTES DE 5 O MAS AÑOS-PASTIZALES	Secano
	Recinto:04-098-005-00012-001	Cultivo:60005	PASTOS PERMANENTES DE 5 O MAS AÑOS-PASTIZALES	Secano
	Recinto:04-098-005-00013-001	Cultivo:60002	PASTOS PERMANENTES DE 5 O MAS AÑOS-PASTO ARBUSTIVO	Secano
	Recinto:04-098-006-00002-004	Cultivo:60005	PASTOS PERMANENTES DE 5 O MAS AÑOS-PASTIZALES	Secano
	Recinto:04-098-011-00008-002	Cultivo:60002	PASTOS PERMANENTES DE 5 O MAS AÑOS-PASTO ARBUSTIVO	Secano
	Recinto:04-098-011-00008-003	Cultivo:60005	PASTOS PERMANENTES DE 5 O MAS AÑOS-PASTIZALES	Secano
	Recinto:04-098-064-00008-002	Cultivo:60002	PASTOS PERMANENTES DE 5 O MAS AÑOS-PASTO ARBUSTIVO	Secano
	Recinto:04-098-065-00034-001	Cultivo:60002	PASTOS PERMANENTES DE 5 O MAS AÑOS-PASTO ARBUSTIVO	Secano
	Recinto:04-098-067-00005-002	Cultivo:60005	PASTOS PERMANENTES DE 5 O MAS AÑOS-PASTIZALES	Secano
	Recinto:04-098-067-00005-003	Cultivo:60005	PASTOS PERMANENTES DE 5 O MAS AÑOS-PASTIZALES	Secano
	Recinto:04-098-067-00056-003	Cultivo:60002	PASTOS PERMANENTES DE 5 O MAS AÑOS-PASTO ARBUSTIVO	Secano
	Recinto:04-098-068-00038-006	Cultivo:60002	PASTOS PERMANENTES DE 5 O MAS AÑOS-PASTO ARBUSTIVO	Secano
	Recinto:04-098-101-00008-001	Cultivo:60005	PASTOS PERMANENTES DE 5 O MAS AÑOS-PASTIZALES	Secano
	Recinto:04-098-101-00037-001	Cultivo:60005	PASTOS PERMANENTES DE 5 O MAS AÑOS-PASTIZALES	Secano
	Recinto:04-098-102-00001-001	Cultivo:60002	PASTOS PERMANENTES DE 5 O MAS AÑOS-PASTO ARBUSTIVO	Secano
	Recinto:04-098-102-00001-002	Cultivo:60005	PASTOS PERMANENTES DE 5 O MAS AÑOS-PASTIZALES	Secano
	Recinto:04-098-102-00003-001	Cultivo:60005	PASTOS PERMANENTES DE 5 O MAS AÑOS-PASTIZALES	Secano
	Recinto:04-098-102-00004-001	Cultivo:60002	PASTOS PERMANENTES DE 5 O MAS AÑOS-PASTO ARBUSTIVO	Secano
	Recinto:04-098-102-00006-001	Cultivo:60005	PASTOS PERMANENTES DE 5 O MAS AÑOS-PASTIZALES	Secano
	Recinto:04-098-102-00019-001	Cultivo:60002	PASTOS PERMANENTES DE 5 O MAS AÑOS-PASTO ARBUSTIVO	Secano
	Recinto:04-098-102-00039-001	Cultivo:60005	PASTOS PERMANENTES DE 5 O MAS AÑOS-PASTIZALES	Secano
	Recinto:04-098-102-00042-001	Cultivo:60002	PASTOS PERMANENTES DE 5 O MAS AÑOS-PASTO ARBUSTIVO	Secano
	Recinto:04-098-102-00046-001	Cultivo:60005	PASTOS PERMANENTES DE 5 O MAS AÑOS-PASTIZALES	Secano
	Recinto:04-098-102-00049-001	Cultivo:60005	PASTOS PERMANENTES DE 5 O MAS AÑOS-PASTIZALES	Secano
	Recinto:04-098-102-00051-001	Cultivo:60002	PASTOS PERMANENTES DE 5 O MAS AÑOS-PASTO ARBUSTIVO	Secano
	Recinto:04-098-102-00055-001	Cultivo:60005	PASTOS PERMANENTES DE 5 O MAS AÑOS-PASTIZALES	Secano
	Recinto:04-098-102-00058-001	Cultivo:60005	PASTOS PERMANENTES DE 5 O MAS AÑOS-PASTIZALES	Secano
	Recinto:04-098-102-00067-001	Cultivo:60005	PASTOS PERMANENTES DE 5 O MAS AÑOS-PASTIZALES	Secano
	Recinto:04-098-102-00077-004	Cultivo:60005	PASTOS PERMANENTES DE 5 O MAS AÑOS-PASTIZALES	Secano
	Recinto:04-098-102-00081-001	Cultivo:60005	PASTOS PERMANENTES DE 5 O MAS AÑOS-PASTIZALES	Secano
	Recinto:04-098-102-00109-002	Cultivo:60005	PASTOS PERMANENTES DE 5 O MAS AÑOS-PASTIZALES	Secano
	Recinto:04-098-102-00110-001	Cultivo:60005	PASTOS PERMANENTES DE 5 O MAS AÑOS-PASTIZALES	Secano
	Recinto:04-098-102-00112-001	Cultivo:60005	PASTOS PERMANENTES DE 5 O MAS AÑOS-PASTIZALES	Secano
	Recinto:04-098-102-00138-003	Cultivo:60002	PASTOS PERMANENTES DE 5 O MAS AÑOS-PASTO ARBUSTIVO	Secano
	Recinto:04-098-102-00141-001	Cultivo:60005	PASTOS PERMANENTES DE 5 O MAS AÑOS-PASTIZALES	Secano
	Recinto:04-098-102-00159-001	Cultivo:60005	PASTOS PERMANENTES DE 5 O MAS AÑOS-PASTIZALES	Secano
	Recinto:04-098-102-00162-001	Cultivo:60002	PASTOS PERMANENTES DE 5 O MAS AÑOS-PASTO ARBUSTIVO	Secano
	Recinto:04-098-102-00185-001	Cultivo:60002	PASTOS PERMANENTES DE 5 O MAS AÑOS-PASTO ARBUSTIVO	Secano
	Recinto:04-098-102-00203-001	Cultivo:60005	PASTOS PERMANENTES DE 5 O MAS AÑOS-PASTIZALES	Secano
	Recinto:04-098-102-00204-001	Cultivo:60005	PASTOS PERMANENTES DE 5 O MAS AÑOS-PASTIZALES	Secano
	Recinto:04-098-102-00208-001	Cultivo:60005	PASTOS PERMANENTES DE 5 O MAS AÑOS-PASTIZALES	Secano

INCIDENCIA DESCRIPCIÓN

Recinto:04-098-103-00015-002	Cultivo:60005	PASTOS PERMANENTES DE 5 O MAS AÑOS-PASTIZALES	Secano
Recinto:04-098-103-00022-001	Cultivo:60005	PASTOS PERMANENTES DE 5 O MAS AÑOS-PASTIZALES	Secano
Recinto:04-098-103-00033-001	Cultivo:60005	PASTOS PERMANENTES DE 5 O MAS AÑOS-PASTIZALES	Secano
Recinto:04-098-103-00034-001	Cultivo:60005	PASTOS PERMANENTES DE 5 O MAS AÑOS-PASTIZALES	Secano
Recinto:04-098-103-00038-004	Cultivo:20902	BARBECHO TRADICIONAL-CON CUBIERTA VEGETAL	Secano
Recinto:04-098-104-00054-002	Cultivo:60002	PASTOS PERMANENTES DE 5 O MAS AÑOS-PASTO ARBUSTIVO	Secano
Recinto:04-098-105-00001-001	Cultivo:60002	PASTOS PERMANENTES DE 5 O MAS AÑOS-PASTO ARBUSTIVO	Secano
Recinto:04-098-105-00002-001	Cultivo:60005	PASTOS PERMANENTES DE 5 O MAS AÑOS-PASTIZALES	Secano
Recinto:04-098-105-00003-001	Cultivo:60005	PASTOS PERMANENTES DE 5 O MAS AÑOS-PASTIZALES	Secano
Recinto:04-098-108-00022-001	Cultivo:60005	PASTOS PERMANENTES DE 5 O MAS AÑOS-PASTIZALES	Secano
Recinto:04-098-108-00063-001	Cultivo:60005	PASTOS PERMANENTES DE 5 O MAS AÑOS-PASTIZALES	Secano
Recinto:04-098-108-00088-001	Cultivo:60005	PASTOS PERMANENTES DE 5 O MAS AÑOS-PASTIZALES	Secano
Recinto:04-098-108-00096-001	Cultivo:60005	PASTOS PERMANENTES DE 5 O MAS AÑOS-PASTIZALES	Secano
Recinto:04-098-108-00103-001	Cultivo:60005	PASTOS PERMANENTES DE 5 O MAS AÑOS-PASTIZALES	Secano
Recinto:04-098-108-00115-001	Cultivo:60002	PASTOS PERMANENTES DE 5 O MAS AÑOS-PASTO ARBUSTIVO	Secano
Recinto:04-098-108-00115-002	Cultivo:60005	PASTOS PERMANENTES DE 5 O MAS AÑOS-PASTIZALES	Secano
Recinto:04-098-108-00115-003	Cultivo:60002	PASTOS PERMANENTES DE 5 O MAS AÑOS-PASTO ARBUSTIVO	Secano
Recinto:04-098-108-00136-005	Cultivo:60005	PASTOS PERMANENTES DE 5 O MAS AÑOS-PASTIZALES	Secano
Recinto:04-098-108-00136-007	Cultivo:60002	PASTOS PERMANENTES DE 5 O MAS AÑOS-PASTO ARBUSTIVO	Secano
Recinto:04-098-108-00137-001	Cultivo:60005	PASTOS PERMANENTES DE 5 O MAS AÑOS-PASTIZALES	Secano
Recinto:04-098-108-00214-001	Cultivo:60005	PASTOS PERMANENTES DE 5 O MAS AÑOS-PASTIZALES	Secano

73159 La carga ganadera de la explotación supera los límites establecidos (compromiso anexo 1, Orden 24 marzo 2011)

Carga Ganadera:3,2437 Pluviometría:399,5 Ugm:118,33 Superficie:36,48 Exp. Avícola:N Exp. Trashumante:N

RECINTOS**SUPERFICIE (Hectáreas)**

REFERENCIA SIGPAC	CULTIVO	SEC_REG	Declarada	Control C.	Validada
04-098-101-00101-003	20902	S	0,14		0,14
04-098-103-00020-001	20902	S	0,28		0,28
04-098-069-00025-003	20902	S	0,53		0,53
04-098-006-00003-004	60002	S	2,17		2,17
04-098-104-00037-002	60002	S	2,02		2,02
04-098-104-00056-001	60002	S	0,26		0,26
04-098-104-00054-001	60002	S	0,24		0,24
04-098-104-00057-002	60002	S	0,02		0,02
04-098-102-00174-001	20902	S	0,03		0,03
04-098-006-00004-003	60005	S	0,06		0,06
04-098-101-00100-001	20902	S	0,20		0,20
04-098-101-00096-001	20902	S	0,33		0,33
04-098-101-00068-001	20902	S	0,10		0,10
04-098-102-00177-001	20902	S	0,06		0,06
04-098-102-00196-007	20902	S	0,09		0,09
04-098-104-00027-001	20902	S	0,77		0,77
04-098-102-00167-001	20902	S	0,07		0,07
04-098-103-00038-001	20902	S	2,58		2,58
04-098-104-00025-002	20902	S	6,50		6,50
04-098-101-00101-002	20902	S	0,06		0,06
04-098-103-00009-001	20902	R	0,17		0,17
04-098-006-00003-003	20902	S	0,59		0,59
04-098-101-00099-001	20902	S	0,70		0,70
04-098-006-00008-001	60005	S	0,54		0,54
04-098-103-00012-001	20902	S	0,41		0,41
04-098-006-00003-001	20902	S	2,09		2,09
04-098-006-00003-002	20902	S	0,57		0,57
04-098-104-00042-001	20902	S	5,68		5,68
04-098-104-00026-001	20902	S	0,93		0,93
04-098-104-00053-002	60002	S	0,14		0,14
04-098-102-00189-001	20902	S	0,99		0,99
04-098-102-00196-004	20902	S	1,61		1,61
04-098-103-00023-002	20902	S	0,19		0,19
04-098-104-00028-001	60005	S	0,21		0,21

RECINTOS**SUPERFICIE (Hectáreas)**

REFERENCIA SIGPAC	CULTIVO	SEC_REG	Declarada	Control C.	Validada
04-098-104-00029-001	60002	S	0,19		0,19
04-098-103-00043-001	60002	S	3,57		3,57
04-098-102-00191-001	20902	S	0,53		0,53
04-098-103-00043-002	20902	S	0,86		0,86

APELLIDOS Y NOMBRE / RAZÓN SOCIAL	NIF	EXPEDIENTE	UGMS RESUELTAS	RESOLUCIÓN
PALLARES MARIN FRANCISCO	23204169K	1007865	56,25	ADMISIÓN AL RÉGIMEN

Explotaciones
ES040980001075

INCIDENCIA DESCRIPCIÓN

- 73163 No inscrito en un organismo de control y certificación ecológico (requisito anexo 1, Orden 24 marzo 2011)
Explotación:ES040980001075 Descripción especie:Caprina
- 73181 Las unidades de ganado solicitadas por especie distinta al porcino, mayores que las registradas en SIGGAN (disposición adicional tercera, Orden 24 de marzo de 2011)
Especie:Ovina Explotación:ES040980001075 Animales declarados:420 Animales determinados:375 Ugm declaradas:63 Ugm determinadas:56,25



<u>APellidos y Nombre / Razón Social</u>	<u>NIF</u>	<u>EXPEDIENTE</u>	<u>UGMS RESUELTAS</u>	<u>RESOLUCIÓN</u>
PEREZ CHECA JOSE	75226047Q	1007953	0,00	INADMISIÓN AL RÉGIMEN
Explotaciones				
ES040080001014				
ES040080001021				

INCIDENCIA DESCRIPCIÓN

73159 La carga ganadera de la explotación supera los límites establecidos (compromiso anexo 1, Orden 24 marzo 2011)

Carga Ganadera:0 Pluviometría:277,53625 Ugm:0 Superficie:228,23 Exp. Avícola:N Exp. Trashumante:N

73163 No inscrito en un organismo de control y certificación ecológico (requisito anexo 1, Orden 24 marzo 2011)

Explotación:ES040080001021 Descripción especie:Ovina

Explotación:ES040080001014 Descripción especie:Caprina

RECINTOS**SUPERFICIE (Hectáreas)**

<u>REFERENCIA SIGPAC</u>	<u>CULTIVO</u>	<u>SEC_REG</u>	<u>Declarada</u>	<u>Control C.</u>	<u>Validada</u>
04-008-006-00028-001	60005	S	2,64		2,64
04-008-007-00012-002	60005	S	1,09		1,09
04-008-007-00043-001	60005	S	0,31		0,31
04-008-007-00042-001	60005	S	0,36		0,36
04-008-009-00045-001	60005	S	0,88		0,88
04-008-013-00017-004	60005	S	0,27		0,27
04-008-013-00012-001	60005	S	0,91		0,91
04-008-013-00011-001	60005	S	7,87		7,87
04-008-013-00021-001	60005	S	1,94		1,94
04-008-013-00026-004	60005	S	1,35		1,35
04-008-013-00026-002	60005	S	0,79		0,79
04-008-005-00082-001	60005	S	2,54		2,54
04-008-006-00024-001	60005	S	2,94		2,94
04-008-007-00001-004	60005	S	0,10		0,10
04-008-007-00019-001	60005	S	0,38		0,38
04-008-013-00017-009	60005	S	2,81		2,81
04-008-013-00017-020	60005	S	0,11		0,11
04-008-006-00037-002	60005	S	1,34		1,34
04-008-007-00001-005	60005	S	1,59		1,59
04-008-007-00001-007	60005	S	7,51		7,51
04-008-007-00034-002	60005	S	0,73		0,73
04-008-007-00034-003	60005	S	0,84		0,84
04-008-010-00112-003	60005	S	1,44		1,44
04-008-013-00016-005	60005	S	1,24		1,24
04-008-013-00017-003	60005	S	1,40		1,40
04-008-005-00131-006	60005	S	13,45		13,45
04-008-006-00030-001	60005	S	3,79		3,79
04-008-013-00006-003	60005	S	0,22		0,22
04-008-013-00017-006	60005	S	13,49		13,49
04-008-005-00128-001	60005	S	1,70		1,70
04-008-006-00034-002	60005	S	3,71		3,71
04-008-010-00007-001	60005	S	0,82		0,82
04-008-013-00005-001	60005	S	0,56		0,56
04-008-013-00007-002	60005	S	0,72		0,72
04-008-013-00026-003	60005	S	1,23		1,23
04-008-013-00271-001	60005	S	2,14		2,14
04-008-005-00129-002	60005	S	2,90		2,90
04-008-006-00021-001	60005	S	3,83		3,83
04-008-006-00025-001	60005	S	1,39		1,39
04-008-007-00001-003	60005	S	1,66		1,66
04-008-013-00015-001	60005	S	0,32		0,32
04-008-013-00006-004	60005	S	1,52		1,52
04-008-013-00025-001	60005	S	2,06		2,06
04-008-013-00006-002	60005	S	0,62		0,62
04-008-013-00017-022	60005	S	3,53		3,53
04-008-013-00017-023	60005	S	9,88		9,88
04-008-013-00017-005	60005	S	15,82		15,82

RECINTOS**SUPERFICIE (Hectáreas)**

<u>REFERENCIA SIGPAC</u>	<u>CULTIVO</u>	<u>SEC_REG</u>	<u>Declarada</u>	<u>Control C.</u>	<u>Validada</u>
04-008-015-00036-001	60005	S	1,24		1,24
04-008-006-00058-004	60005	S	2,53		2,53
04-008-007-00029-002	60005	S	3,60		3,60
04-008-010-00112-005	60005	S	2,06		2,06
04-008-013-00003-001	59005	S	0,24		0,24
04-008-013-00026-005	60005	S	0,04		0,04
04-083-027-00492-001	60005	S	14,85		14,85
04-083-013-00182-001	60005	S	0,10		0,10
04-083-024-00024-002	60005	S	0,72		0,72
04-083-024-00049-001	60005	S	1,74		1,74
04-083-024-00048-001	60005	S	0,75		0,75
04-083-024-00222-001	60005	S	8,04		8,04
04-083-027-00656-001	60005	S	0,96		0,96
04-083-013-00193-001	60005	S	1,52		1,52
04-083-024-00228-002	60005	S	8,24		8,24
04-083-027-00472-001	60005	S	1,04		1,04
04-083-027-00513-001	60005	S	0,10		0,10
04-083-027-00516-001	60005	S	0,67		0,67
04-083-027-00530-001	60005	S	0,76		0,76
04-083-027-00699-001	60005	S	0,44		0,44
04-083-013-00182-003	60005	S	0,54		0,54
04-083-024-00182-001	60005	S	0,50		0,50
04-083-024-00193-001	60005	S	5,37		5,37
04-083-027-00542-001	60005	S	6,34		6,34
04-083-027-00686-001	60005	S	1,16		1,16
04-083-024-00096-003	60005	S	5,26		5,26
04-083-027-00508-001	60005	S	0,07		0,07
04-083-013-00182-002	60005	S	0,21		0,21
04-083-024-00097-001	60005	S	3,22		3,22
04-083-024-00192-001	60005	S	5,12		5,12
04-083-027-00540-001	60005	S	9,91		9,91
04-083-027-00602-001	60005	S	2,63		2,63
04-083-024-00019-001	60005	S	0,62		0,62
04-083-024-00057-001	60005	S	1,43		1,43
04-083-024-00221-002	60005	S	0,18		0,18
04-083-027-00244-001	60005	S	2,53		2,53
04-083-027-00517-001	60005	S	1,16		1,16
04-083-027-00680-001	60005	S	3,60		3,60

<u>APELLIDOS Y NOMBRE / RAZÓN SOCIAL</u>	<u>NIF</u>	<u>EXPEDIENTE</u>	<u>UGMS RESUELTAS</u>	<u>RESOLUCIÓN</u>
PEREZ GONZALEZ MARIA MILAGROS	20154298L	1008504	0,00	INADMISIÓN AL RÉGIMEN

Explotaciones
ES040630001078

INCIDENCIA DESCRIPCIÓN

73159 La carga ganadera de la explotación supera los límites establecidos (compromiso anexo 1, Orden 24 marzo 2011)

Carga Ganadera:0 Pluviometría:452,5 Ugm:0 Superficie:51,03 Exp. Avícola:N Exp. Trashumante:N

73163 No inscrito en un organismo de control y certificación ecológico (requisito anexo 1, Orden 24 marzo 2011)

Explotación:ES040630001078 Descripción especie:Ovina

Explotación:ES040630001078 Descripción especie:Caprina

RECINTOS**SUPERFICIE (Hectáreas)**

<u>REFERENCIA SIGPAC</u>	<u>CULTIVO</u>	<u>SEC_REG</u>	<u>Declarada</u>	<u>Control C.</u>	<u>Validada</u>
04-063-023-00047-002	60002	S	40,00		40,00
04-063-043-00038-001	20902	S	3,06		3,05
04-063-043-00030-007	20902	S	7,14		7,13
04-063-005-00144-001	20902	S	0,85		0,85

<u>APELLIDOS Y NOMBRE / RAZÓN SOCIAL</u>	<u>NIF</u>	<u>EXPEDIENTE</u>	<u>UGMS RESUELTAS</u>	<u>RESOLUCIÓN</u>
PEREZ MARTINEZ JUAN	23232253E	1008666	64,80	ADMISIÓN AL RÉGIMEN
Explotaciones ES040980001078				

INCIDENCIA DESCRIPCIÓN

73181 Las unidades de ganado solicitadas por especie distinta al porcino, mayores que las registradas en SIGGAN (disposición adicional tercera, Orden 24 de marzo de 2011)
Especie:Ovina Explotación:ES040980001078 Animales declarados:452 Animales determinados:432 Ugm declaradas:67,8 Ugm determinadas:64,8

<u>APELLIDOS Y NOMBRE / RAZÓN SOCIAL</u>	<u>NIF</u>	<u>EXPEDIENTE</u>	<u>UGMS RESUELTAS</u>	<u>RESOLUCIÓN</u>
RECHE AZOR DIONISIO	75197823J	1008847	61,05	ADMISIÓN AL RÉGIMEN
Explotaciones ES040920001021				

INCIDENCIA DESCRIPCIÓN

73181 Las unidades de ganado solicitadas por especie distinta al porcino, mayores que las registradas en SIGGAN (disposición adicional tercera, Orden 24 de marzo de 2011)
Especie:Ovina Explotación:ES040920001021 Animales declarados:412 Animales determinados:407 Ugm declaradas:61,8 Ugm determinadas:61,05

<u>APELLIDOS Y NOMBRE / RAZÓN SOCIAL</u>	<u>NIF</u>	<u>EXPEDIENTE</u>	<u>UGMS RESUELTAS</u>	<u>RESOLUCIÓN</u>
SANCHEZ PORCEL SANTIAGA	75222664Z	1008669	0,00	INADMISIÓN AL RÉGIMEN
Explotaciones ES040370001024				

INCIDENCIA DESCRIPCIÓN

73151 El recinto declarado no cumple con las normas de producción ecológica (compromiso anexo 1, Orden 24 marzo 2011)
Recinto:04-037-003-00028-006 Cultivo:60002 PASTOS PERMANENTES DE 5 O MAS AÑOS-PASTO ARBUSTIVO Secano
Recinto:04-037-003-00028-010 Cultivo:60002 PASTOS PERMANENTES DE 5 O MAS AÑOS-PASTO ARBUSTIVO Secano
Recinto:04-037-003-00028-011 Cultivo:60002 PASTOS PERMANENTES DE 5 O MAS AÑOS-PASTO ARBUSTIVO Secano
Recinto:04-037-003-00149-001 Cultivo:60002 PASTOS PERMANENTES DE 5 O MAS AÑOS-PASTO ARBUSTIVO Secano
Recinto:04-037-003-00151-001 Cultivo:60002 PASTOS PERMANENTES DE 5 O MAS AÑOS-PASTO ARBUSTIVO Secano
Recinto:04-037-003-00155-005 Cultivo:60002 PASTOS PERMANENTES DE 5 O MAS AÑOS-PASTO ARBUSTIVO Secano
Recinto:04-037-003-00184-001 Cultivo:60002 PASTOS PERMANENTES DE 5 O MAS AÑOS-PASTO ARBUSTIVO Secano
Recinto:04-099-033-00095-003 Cultivo:20902 BARBECHO TRADICIONAL-CON CUBIERTA VEGETAL Secano

73158 Superficie resuelta para explotaciones no avícolas menor que la mínima requerida de 15 hectáreas (requisito anexo 1, Orden 24 marzo 2011)
Superficie validada:11,01

73159 La carga ganadera de la explotación supera los límites establecidos (compromiso anexo 1, Orden 24 marzo 2011)
Carga Ganadera:0 Pluviometría:407,99182 Ugm:0 Superficie:11,01 Exp. Avícola:N Exp. Trashumante:N

73163 No inscrito en un organismo de control y certificación ecológico (requisito anexo 1, Orden 24 marzo 2011)
Explotación:ES040370001024 Descripción especie:Ovina

RECINTOS**SUPERFICIE (Hectáreas)**

<u>REFERENCIA SIGPAC</u>	<u>CULTIVO</u>	<u>SEC_REG</u>	<u>Declarada</u>	<u>Control C.</u>	<u>Validada</u>
04-099-033-00062-001	20902	S	0,30		0,30
04-099-033-00089-001	20902	S	0,61		0,61
04-099-033-00091-001	20902	S	0,13		0,13
04-099-033-00089-002	20902	S	0,53		0,53
04-099-033-00095-001	20902	S	0,17		0,17
04-099-034-00029-001	20902	S	0,36		0,36
04-037-003-00155-005	20902	S	1,19		1,19
04-037-003-00151-001	20902	S	1,66		1,66
04-037-004-00061-001	20902	S	0,90		0,90
04-037-004-00058-004	20902	R	1,64		1,64
04-037-004-00067-002	20902	S	3,00		3,00
04-037-004-00055-008	20902	S	0,52		0,52

<u>APELLIDOS Y NOMBRE / RAZÓN SOCIAL</u>	<u>NIF</u>	<u>EXPEDIENTE</u>	<u>UGMS RESUELTAS</u>	<u>RESOLUCIÓN</u>
SEGURA SANCHEZ JUAN	27271374K	1008852	0,00	INADMISIÓN AL RÉGIMEN
Explotaciones ES040190001007				

INCIDENCIA DESCRIPCIÓN

73158 Superficie resuelta para explotaciones no avícolas menor que la mínima requerida de 15 hectáreas (requisito anexo 1, Orden 24 marzo 2011)
Superficie validada:6,64

73159 La carga ganadera de la explotación supera los límites establecidos (compromiso anexo 1, Orden 24 marzo 2011)
Carga Ganadera:1,7689 Pluviometría:152,5 Ugm:11,75 Superficie:6,64 Exp. Avícola:N Exp. Trashumante:N

RECINTOS**SUPERFICIE (Hectáreas)**

<u>REFERENCIA SIGPAC</u>	<u>CULTIVO</u>	<u>SEC_REG</u>	<u>Declarada</u>	<u>Control C.</u>	<u>Validada</u>
04-019-008-00006-003	60002	S	0,12		0,12
04-019-004-00132-001	60002	S	0,62		0,62
04-019-004-00234-003	60002	S	0,59		0,59
04-019-005-00001-002	60002	S	3,18		3,18
04-019-004-00164-001	60002	S	0,22		0,22
04-019-004-00164-003	60002	S	0,96		0,96
04-019-005-00002-001	60002	S	0,30		0,30
04-019-004-00077-001	60002	S	0,65		0,65

<u>APELLIDOS Y NOMBRE / RAZÓN SOCIAL</u>	<u>NIF</u>	<u>EXPEDIENTE</u>	<u>UGMS RESUELTAS</u>	<u>RESOLUCIÓN</u>
TOAN LOS FALCES CB	E04708517	1007843	0,00	INADMISIÓN AL RÉGIMEN

INCIDENCIA DESCRIPCIÓN

73151 El recinto declarado no cumple con las normas de producción ecológica (compromiso anexo 1, Orden 24 marzo 2011)
Recinto:04-099-017-00166-005 Cultivo:60003 PASTOS PERMANENTES DE 5 O MAS AÑOS-PASTO ARBOLADO Secano

73152 Recinto declarado que no cumple en su totalidad con las normas de producción ecológica (compromiso anexo 1, Orden 24 marzo 2011)
Recinto:04-099-015-00010-002 Cultivo:60005 PASTOS PERMANENTES DE 5 O MAS AÑOS-PASTIZALES Secano Hectáreas declaradas:2,83 Hectáreas certificadas:1,96

73159 La carga ganadera de la explotación supera los límites establecidos (compromiso anexo 1, Orden 24 marzo 2011)
Carga Ganadera:0 Pluviometría:382,5 Ugm:0 Superficie:69,84 Exp. Avícola:N Exp. Trashumante:N

73160 Explotación declarada no inscrita en SIGGAN a nombre del titular del expediente (disposición adicional tercera, Orden 24 marzo 2011)
Explotación:ES040990001063

73163 No inscrito en un organismo de control y certificación ecológico (requisito anexo 1, Orden 24 marzo 2011)
Explotación:ES040990001063 Descripción especie:Ovina

RECINTOS**SUPERFICIE (Hectáreas)**

<u>REFERENCIA SIGPAC</u>	<u>CULTIVO</u>	<u>SEC_REG</u>	<u>Declarada</u>	<u>Control C.</u>	<u>Validada</u>
04-099-016-00197-001	60002	S	2,53		2,53
04-099-015-00009-001	60002	S	4,23		4,23
04-099-017-00202-006	60002	S	7,60		7,60
04-099-015-00517-001	60002	S	8,80		8,80
04-099-046-00257-002	60002	S	1,57		1,57
04-099-016-00043-005	60002	S	25,93		25,13
04-099-017-00180-003	60002	S	4,33		4,33
04-099-046-00087-002	60002	S	2,73		2,73
04-099-017-00167-004	60002	S	2,70		2,70
04-099-015-00010-002	60005	S	2,83		1,96
04-099-017-00230-005	60002	S	4,38		4,38
04-099-016-00057-002	60002	S	3,88		3,88

CADIZ

<u>APELLIDOS Y NOMBRE / RAZÓN SOCIAL</u>	<u>NIF</u>	<u>EXPEDIENTE</u>	<u>UGMS RESUELTAS</u>	<u>RESOLUCIÓN</u>
AGRICOLA EL MESTO S.L.	B11710415	2002474	0,00	INADMISIÓN AL RÉGIMEN
Explotaciones				
ES110200000427				

INCIDENCIA DESCRIPCIÓN

- 73159 La carga ganadera de la explotación supera los límites establecidos (compromiso anexo 1, Orden 24 marzo 2011)
Carga Ganadera:0 Pluviometría:741,5 Ugm:0 Superficie:101,78 Exp. Avícola:N Exp. Trashumante:N
- 73163 No inscrito en un organismo de control y certificación ecológico (requisito anexo 1, Orden 24 marzo 2011)
Explotación:ES110200000427 Descripción especie:Bovina

RECINTOS

<u>REFERENCIA SIGPAC</u>	<u>CULTIVO</u>	<u>SEC_REG</u>	<u>SUPERFICIE (Hectáreas)</u>		
			<u>Declarada</u>	<u>Control C.</u>	<u>Validada</u>
11-020-120-00002-014	60003	S	2,85		2,85
11-020-022-00001-003	60003	S	29,56		29,56
11-020-120-00002-015	60003	S	4,61		4,61
11-020-120-00002-007	60003	S	33,82		33,82
11-020-120-00002-012	60003	S	17,32		17,32
11-020-120-00002-009	60003	S	13,62		13,62



<u>APellidos y nombre / RAZÓN SOCIAL</u>	<u>NIF</u>	<u>EXPEDIENTE</u>	<u>UGMS RESUELTAS</u>	<u>RESOLUCIÓN</u>
ALBA ESCRIBANO ALFONSO	75871735W	2000374	0,00	INADMISIÓN AL RÉGIMEN
Explotaciones				
ES110350007004				
INCIDENCIA DESCRIPCIÓN				
2307	Superficie declarada de pastos en común en un recinto supera la asignada por la autoridad gestora de pastos para ese recinto y productor certificado (art 3.1.f, Orden 7/03/2011)			
Recinto:11-035-022-00069-003	Cultivo:60003	PASTOS PERMANENTES DE 5 O MAS AÑOS-PASTO ARBOLADO	Superficie declarada (Áreas):8043	Sup. Asignada (Áreas):436
Recinto:11-035-022-00069-004	Cultivo:60003	PASTOS PERMANENTES DE 5 O MAS AÑOS-PASTO ARBOLADO	Superficie declarada (Áreas):2381	Sup. Asignada (Áreas):129
Recinto:11-035-022-00069-005	Cultivo:60003	PASTOS PERMANENTES DE 5 O MAS AÑOS-PASTO ARBOLADO	Superficie declarada (Áreas):14462	Sup. Asignada (Áreas):783
Recinto:11-035-022-00069-006	Cultivo:60005	PASTOS PERMANENTES DE 5 O MAS AÑOS-PASTIZALES	Superficie declarada (Áreas):208	Sup. Asignada (Áreas):11
Recinto:11-035-022-00069-007	Cultivo:60005	PASTOS PERMANENTES DE 5 O MAS AÑOS-PASTIZALES	Superficie declarada (Áreas):141	Sup. Asignada (Áreas):8
Recinto:11-035-022-00069-008	Cultivo:60005	PASTOS PERMANENTES DE 5 O MAS AÑOS-PASTIZALES	Superficie declarada (Áreas):291	Sup. Asignada (Áreas):16
Recinto:11-035-022-00069-013	Cultivo:60005	PASTOS PERMANENTES DE 5 O MAS AÑOS-PASTIZALES	Superficie declarada (Áreas):1393	Sup. Asignada (Áreas):75
Recinto:11-035-042-00055-001	Cultivo:60002	PASTOS PERMANENTES DE 5 O MAS AÑOS-PASTO ARBUSTIVO	Superficie declarada (Áreas):772	Sup. Asignada (Áreas):42
Recinto:11-035-042-00055-002	Cultivo:60005	PASTOS PERMANENTES DE 5 O MAS AÑOS-PASTIZALES	Superficie declarada (Áreas):2783	Sup. Asignada (Áreas):151
Recinto:11-035-042-00055-015	Cultivo:60003	PASTOS PERMANENTES DE 5 O MAS AÑOS-PASTO ARBOLADO	Superficie declarada (Áreas):8976	Sup. Asignada (Áreas):486
Recinto:11-035-042-00055-016	Cultivo:60003	PASTOS PERMANENTES DE 5 O MAS AÑOS-PASTO ARBOLADO	Superficie declarada (Áreas):8572	Sup. Asignada (Áreas):464
Recinto:11-035-042-00055-017	Cultivo:60003	PASTOS PERMANENTES DE 5 O MAS AÑOS-PASTO ARBOLADO	Superficie declarada (Áreas):2850	Sup. Asignada (Áreas):154
Recinto:11-035-042-00055-019	Cultivo:60003	PASTOS PERMANENTES DE 5 O MAS AÑOS-PASTO ARBOLADO	Superficie declarada (Áreas):4534	Sup. Asignada (Áreas):245
73151	El recinto declarado no cumple con las normas de producción ecológica (compromiso anexo 1, Orden 24 marzo 2011)			
Recinto:11-035-022-00069-003	Cultivo:60003	PASTOS PERMANENTES DE 5 O MAS AÑOS-PASTO ARBOLADO	Secano	
Recinto:11-035-022-00069-004	Cultivo:60003	PASTOS PERMANENTES DE 5 O MAS AÑOS-PASTO ARBOLADO	Secano	
Recinto:11-035-022-00069-005	Cultivo:60003	PASTOS PERMANENTES DE 5 O MAS AÑOS-PASTO ARBOLADO	Secano	
Recinto:11-035-022-00069-006	Cultivo:60005	PASTOS PERMANENTES DE 5 O MAS AÑOS-PASTIZALES	Secano	
Recinto:11-035-022-00069-007	Cultivo:60005	PASTOS PERMANENTES DE 5 O MAS AÑOS-PASTIZALES	Secano	
Recinto:11-035-022-00069-008	Cultivo:60005	PASTOS PERMANENTES DE 5 O MAS AÑOS-PASTIZALES	Secano	
Recinto:11-035-022-00069-013	Cultivo:60005	PASTOS PERMANENTES DE 5 O MAS AÑOS-PASTIZALES	Secano	
Recinto:11-035-042-00055-001	Cultivo:60002	PASTOS PERMANENTES DE 5 O MAS AÑOS-PASTO ARBUSTIVO	Secano	
Recinto:11-035-042-00055-002	Cultivo:60005	PASTOS PERMANENTES DE 5 O MAS AÑOS-PASTIZALES	Secano	
Recinto:11-035-042-00055-015	Cultivo:60003	PASTOS PERMANENTES DE 5 O MAS AÑOS-PASTO ARBOLADO	Secano	
Recinto:11-035-042-00055-016	Cultivo:60003	PASTOS PERMANENTES DE 5 O MAS AÑOS-PASTO ARBOLADO	Secano	
Recinto:11-035-042-00055-017	Cultivo:60003	PASTOS PERMANENTES DE 5 O MAS AÑOS-PASTO ARBOLADO	Secano	
Recinto:11-035-042-00055-019	Cultivo:60003	PASTOS PERMANENTES DE 5 O MAS AÑOS-PASTO ARBOLADO	Secano	
73158	Superficie resuelta para explotaciones no avícolas menor que la mínima requerida de 15 hectáreas (requisito anexo 1, Orden 24 marzo 2011)			
Superficie validada:0				
73159	La carga ganadera de la explotación supera los límites establecidos (compromiso anexo 1, Orden 24 marzo 2011)			
Carga Ganadera:0 Pluviometría:0 Ugm:0 Superficie:0 Exp. Avícola:N Exp. Trashumante:N				
73163	No inscrito en un organismo de control y certificación ecológica (requisito anexo 1, Orden 24 marzo 2011)			
Explotación:ES110350007004 Descripción especie:Bovina				

<u>APellidos y Nombre / RAZÓN SOCIAL</u>	<u>NIF</u>	<u>EXPEDIENTE</u>	<u>UGMS RESUELTAS</u>	<u>RESOLUCIÓN</u>
ALVAREZ CABEZAS JUAN ANTONIO	31815657X	2000376	0,00	INADMISIÓN AL RÉGIMEN
Explotaciones				
ES110350007005				
INCIDENCIA DESCRIPCIÓN				
2307	Superficie declarada de pastos en común en un recinto supera la asignada por la autoridad gestora de pastos para ese recinto y productor certificado (art 3.1.f, Orden 7/03/2011)			
Recinto:11-035-026-00098-001	Cultivo:60003	PASTOS PERMANENTES DE 5 O MAS AÑOS-PASTO ARBOLADO	Superficie declarada (Áreas):31184	Sup. Asignada (Áreas):343
Recinto:11-035-027-00010-002	Cultivo:60005	PASTOS PERMANENTES DE 5 O MAS AÑOS-PASTIZALES	Superficie declarada (Áreas):1252	Sup. Asignada (Áreas):14
Recinto:11-035-027-00042-002	Cultivo:60005	PASTOS PERMANENTES DE 5 O MAS AÑOS-PASTIZALES	Superficie declarada (Áreas):183	Sup. Asignada (Áreas):2
Recinto:11-035-027-00070-002	Cultivo:60003	PASTOS PERMANENTES DE 5 O MAS AÑOS-PASTO ARBOLADO	Superficie declarada (Áreas):239	Sup. Asignada (Áreas):3
Recinto:11-035-027-00070-004	Cultivo:60002	PASTOS PERMANENTES DE 5 O MAS AÑOS-PASTO ARBUSTIVO	Superficie declarada (Áreas):729	Sup. Asignada (Áreas):8
Recinto:11-035-027-00080-003	Cultivo:60003	PASTOS PERMANENTES DE 5 O MAS AÑOS-PASTO ARBOLADO	Superficie declarada (Áreas):633	Sup. Asignada (Áreas):7
Recinto:11-035-027-00080-004	Cultivo:60002	PASTOS PERMANENTES DE 5 O MAS AÑOS-PASTO ARBUSTIVO	Superficie declarada (Áreas):840	Sup. Asignada (Áreas):9
Recinto:11-035-027-00080-005	Cultivo:60002	PASTOS PERMANENTES DE 5 O MAS AÑOS-PASTO ARBUSTIVO	Superficie declarada (Áreas):997	Sup. Asignada (Áreas):11
Recinto:11-035-027-00080-006	Cultivo:60002	PASTOS PERMANENTES DE 5 O MAS AÑOS-PASTO ARBUSTIVO	Superficie declarada (Áreas):149	Sup. Asignada (Áreas):2
Recinto:11-035-027-00080-007	Cultivo:60003	PASTOS PERMANENTES DE 5 O MAS AÑOS-PASTO ARBOLADO	Superficie declarada (Áreas):21737	Sup. Asignada (Áreas):239
Recinto:11-035-027-00080-008	Cultivo:60003	PASTOS PERMANENTES DE 5 O MAS AÑOS-PASTO ARBOLADO	Superficie declarada (Áreas):7015	Sup. Asignada (Áreas):77
Recinto:11-035-027-00080-009	Cultivo:60002	PASTOS PERMANENTES DE 5 O MAS AÑOS-PASTO ARBUSTIVO	Superficie declarada (Áreas):1029	Sup. Asignada (Áreas):11
Recinto:11-035-027-00081-001	Cultivo:60003	PASTOS PERMANENTES DE 5 O MAS AÑOS-PASTO ARBOLADO	Superficie declarada (Áreas):243	Sup. Asignada (Áreas):3
Recinto:11-035-027-00082-011	Cultivo:60005	PASTOS PERMANENTES DE 5 O MAS AÑOS-PASTIZALES	Superficie declarada (Áreas):579	Sup. Asignada (Áreas):6
Recinto:11-035-036-00018-001	Cultivo:60003	PASTOS PERMANENTES DE 5 O MAS AÑOS-PASTO ARBOLADO	Superficie declarada (Áreas):373	Sup. Asignada (Áreas):4
Recinto:11-035-036-00018-002	Cultivo:60003	PASTOS PERMANENTES DE 5 O MAS AÑOS-PASTO ARBOLADO	Superficie declarada (Áreas):81270	Sup. Asignada (Áreas):216
Recinto:11-035-037-00038-004	Cultivo:60002	PASTOS PERMANENTES DE 5 O MAS AÑOS-PASTO ARBUSTIVO	Superficie declarada (Áreas):1254	Sup. Asignada (Áreas):14
Recinto:11-035-037-00038-005	Cultivo:60002	PASTOS PERMANENTES DE 5 O MAS AÑOS-PASTO ARBUSTIVO	Superficie declarada (Áreas):146	Sup. Asignada (Áreas):2
Recinto:11-035-037-00038-006	Cultivo:60002	PASTOS PERMANENTES DE 5 O MAS AÑOS-PASTO ARBUSTIVO	Superficie declarada (Áreas):71572	Sup. Asignada (Áreas):594
Recinto:11-035-037-00050-001	Cultivo:60005	PASTOS PERMANENTES DE 5 O MAS AÑOS-PASTIZALES	Superficie declarada (Áreas):161	Sup. Asignada (Áreas):2
Recinto:11-035-037-00050-002	Cultivo:60003	PASTOS PERMANENTES DE 5 O MAS AÑOS-PASTO ARBOLADO	Superficie declarada (Áreas):330	Sup. Asignada (Áreas):4
Recinto:11-035-037-00050-003	Cultivo:60002	PASTOS PERMANENTES DE 5 O MAS AÑOS-PASTO ARBUSTIVO	Superficie declarada (Áreas):2328	Sup. Asignada (Áreas):26
Recinto:11-035-037-00057-001	Cultivo:60003	PASTOS PERMANENTES DE 5 O MAS AÑOS-PASTO ARBOLADO	Superficie declarada (Áreas):2711	Sup. Asignada (Áreas):30
Recinto:11-035-037-00072-002	Cultivo:60003	PASTOS PERMANENTES DE 5 O MAS AÑOS-PASTO ARBOLADO	Superficie declarada (Áreas):2701	Sup. Asignada (Áreas):30
Recinto:11-035-037-00073-001	Cultivo:60003	PASTOS PERMANENTES DE 5 O MAS AÑOS-PASTO ARBOLADO	Superficie declarada (Áreas):213	Sup. Asignada (Áreas):2
Recinto:11-035-037-00074-001	Cultivo:60003	PASTOS PERMANENTES DE 5 O MAS AÑOS-PASTO ARBOLADO	Superficie declarada (Áreas):1844	Sup. Asignada (Áreas):20
Recinto:11-035-037-00074-002	Cultivo:60003	PASTOS PERMANENTES DE 5 O MAS AÑOS-PASTO ARBOLADO	Superficie declarada (Áreas):150	Sup. Asignada (Áreas):2
Recinto:11-035-037-00074-003	Cultivo:60003	PASTOS PERMANENTES DE 5 O MAS AÑOS-PASTO ARBOLADO	Superficie declarada (Áreas):1180	Sup. Asignada (Áreas):13
Recinto:11-035-037-00075-001	Cultivo:60003	PASTOS PERMANENTES DE 5 O MAS AÑOS-PASTO ARBOLADO	Superficie declarada (Áreas):1163	Sup. Asignada (Áreas):13
Recinto:11-035-037-00077-001	Cultivo:60003	PASTOS PERMANENTES DE 5 O MAS AÑOS-PASTO ARBOLADO	Superficie declarada (Áreas):124	Sup. Asignada (Áreas):1
73151	El recinto declarado no cumple con las normas de producción ecológica (compromiso anexo 1, Orden 24 marzo 2011)			
Recinto:11-035-026-00098-001	Cultivo:60003	PASTOS PERMANENTES DE 5 O MAS AÑOS-PASTO ARBOLADO	Secano	
Recinto:11-035-027-00010-002	Cultivo:60005	PASTOS PERMANENTES DE 5 O MAS AÑOS-PASTIZALES	Secano	
Recinto:11-035-027-00042-002	Cultivo:60005	PASTOS PERMANENTES DE 5 O MAS AÑOS-PASTIZALES	Secano	

INCIDENCIA DESCRIPCIÓN

Recinto:11-035-027-00070-002	Cultivo:60003	PASTOS PERMANENTES DE 5 O MAS AÑOS-PASTO ARBOLADO	Secano
Recinto:11-035-027-00070-004	Cultivo:60002	PASTOS PERMANENTES DE 5 O MAS AÑOS-PASTO ARBUSTIVO	Secano
Recinto:11-035-027-00080-003	Cultivo:60003	PASTOS PERMANENTES DE 5 O MAS AÑOS-PASTO ARBOLADO	Secano
Recinto:11-035-027-00080-004	Cultivo:60002	PASTOS PERMANENTES DE 5 O MAS AÑOS-PASTO ARBUSTIVO	Secano
Recinto:11-035-027-00080-005	Cultivo:60002	PASTOS PERMANENTES DE 5 O MAS AÑOS-PASTO ARBUSTIVO	Secano
Recinto:11-035-027-00080-006	Cultivo:60002	PASTOS PERMANENTES DE 5 O MAS AÑOS-PASTO ARBUSTIVO	Secano
Recinto:11-035-027-00080-007	Cultivo:60003	PASTOS PERMANENTES DE 5 O MAS AÑOS-PASTO ARBOLADO	Secano
Recinto:11-035-027-00080-008	Cultivo:60003	PASTOS PERMANENTES DE 5 O MAS AÑOS-PASTO ARBOLADO	Secano
Recinto:11-035-027-00080-009	Cultivo:60002	PASTOS PERMANENTES DE 5 O MAS AÑOS-PASTO ARBUSTIVO	Secano
Recinto:11-035-027-00081-001	Cultivo:60003	PASTOS PERMANENTES DE 5 O MAS AÑOS-PASTO ARBOLADO	Secano
Recinto:11-035-027-00082-011	Cultivo:60005	PASTOS PERMANENTES DE 5 O MAS AÑOS-PASTIZALES	Secano
Recinto:11-035-036-00018-001	Cultivo:60003	PASTOS PERMANENTES DE 5 O MAS AÑOS-PASTO ARBOLADO	Secano
Recinto:11-035-036-00018-002	Cultivo:60003	PASTOS PERMANENTES DE 5 O MAS AÑOS-PASTO ARBOLADO	Secano
Recinto:11-035-037-00038-004	Cultivo:60002	PASTOS PERMANENTES DE 5 O MAS AÑOS-PASTO ARBUSTIVO	Secano
Recinto:11-035-037-00038-005	Cultivo:60002	PASTOS PERMANENTES DE 5 O MAS AÑOS-PASTO ARBUSTIVO	Secano
Recinto:11-035-037-00038-006	Cultivo:60002	PASTOS PERMANENTES DE 5 O MAS AÑOS-PASTO ARBUSTIVO	Secano
Recinto:11-035-037-00050-001	Cultivo:60005	PASTOS PERMANENTES DE 5 O MAS AÑOS-PASTIZALES	Secano
Recinto:11-035-037-00050-002	Cultivo:60003	PASTOS PERMANENTES DE 5 O MAS AÑOS-PASTO ARBOLADO	Secano
Recinto:11-035-037-00050-003	Cultivo:60002	PASTOS PERMANENTES DE 5 O MAS AÑOS-PASTO ARBUSTIVO	Secano
Recinto:11-035-037-00057-001	Cultivo:60003	PASTOS PERMANENTES DE 5 O MAS AÑOS-PASTO ARBOLADO	Secano
Recinto:11-035-037-00072-002	Cultivo:60003	PASTOS PERMANENTES DE 5 O MAS AÑOS-PASTO ARBOLADO	Secano
Recinto:11-035-037-00073-001	Cultivo:60003	PASTOS PERMANENTES DE 5 O MAS AÑOS-PASTO ARBOLADO	Secano
Recinto:11-035-037-00074-001	Cultivo:60003	PASTOS PERMANENTES DE 5 O MAS AÑOS-PASTO ARBOLADO	Secano
Recinto:11-035-037-00074-002	Cultivo:60003	PASTOS PERMANENTES DE 5 O MAS AÑOS-PASTO ARBOLADO	Secano
Recinto:11-035-037-00074-003	Cultivo:60003	PASTOS PERMANENTES DE 5 O MAS AÑOS-PASTO ARBOLADO	Secano
Recinto:11-035-037-00075-001	Cultivo:60003	PASTOS PERMANENTES DE 5 O MAS AÑOS-PASTO ARBOLADO	Secano
Recinto:11-035-037-00077-001	Cultivo:60003	PASTOS PERMANENTES DE 5 O MAS AÑOS-PASTO ARBOLADO	Secano
73158	Superficie resuelta para explotaciones no avícolas menor que la mínima requerida de 15 hectáreas (requisito anexo 1, Orden 24 marzo 2011) Superficie validada:0		
73159	La carga ganadera de la explotación supera los límites establecidos (compromiso anexo 1, Orden 24 marzo 2011) Carga Ganadera:0 Pluviometría:0 Ugm:0 Superficie:0 Exp. Avícola:N Exp. Trashumante:N		
73163	No inscrito en un organismo de control y certificación ecológico (requisito anexo 1, Orden 24 marzo 2011) Explotación:ES110350007005 Descripción especie:Bovina		



<u>APellidos y Nombre / Razón Social</u>	<u>NIF</u>	<u>EXPEDIENTE</u>	<u>UGMS RESUELTAS</u>	<u>RESOLUCIÓN</u>
ALVAREZ JIMENEZ GASPAR	75872909A	2000377	0,00	INADMISIÓN AL RÉGIMEN
Explotaciones				
ES110350007005				
INCIDENCIA DESCRIPCIÓN				
2307	Superficie declarada de pastos en común en un recinto supera la asignada por la autoridad gestora de pastos para ese recinto y productor certificado (art 3.1.f, Orden 7/03/2011)			
Recinto:11-035-026-00098-001	Cultivo:60003	PASTOS PERMANENTES DE 5 O MAS AÑOS-PASTO ARBOLADO	Superficie declarada (Áreas):31184	Sup. Asignada (Áreas):1991
Recinto:11-035-027-00010-002	Cultivo:60005	PASTOS PERMANENTES DE 5 O MAS AÑOS-PASTIZALES	Superficie declarada (Áreas):1252	Sup. Asignada (Áreas):80
Recinto:11-035-027-00042-002	Cultivo:60005	PASTOS PERMANENTES DE 5 O MAS AÑOS-PASTIZALES	Superficie declarada (Áreas):183	Sup. Asignada (Áreas):12
Recinto:11-035-027-00070-002	Cultivo:60003	PASTOS PERMANENTES DE 5 O MAS AÑOS-PASTO ARBOLADO	Superficie declarada (Áreas):239	Sup. Asignada (Áreas):15
Recinto:11-035-027-00070-004	Cultivo:60002	PASTOS PERMANENTES DE 5 O MAS AÑOS-PASTO ARBUSTIVO	Superficie declarada (Áreas):729	Sup. Asignada (Áreas):47
Recinto:11-035-027-00080-003	Cultivo:60003	PASTOS PERMANENTES DE 5 O MAS AÑOS-PASTO ARBOLADO	Superficie declarada (Áreas):633	Sup. Asignada (Áreas):40
Recinto:11-035-027-00080-004	Cultivo:60002	PASTOS PERMANENTES DE 5 O MAS AÑOS-PASTO ARBUSTIVO	Superficie declarada (Áreas):840	Sup. Asignada (Áreas):54
Recinto:11-035-027-00080-005	Cultivo:60002	PASTOS PERMANENTES DE 5 O MAS AÑOS-PASTO ARBUSTIVO	Superficie declarada (Áreas):997	Sup. Asignada (Áreas):64
Recinto:11-035-027-00080-006	Cultivo:60002	PASTOS PERMANENTES DE 5 O MAS AÑOS-PASTO ARBUSTIVO	Superficie declarada (Áreas):149	Sup. Asignada (Áreas):9
Recinto:11-035-027-00080-007	Cultivo:60003	PASTOS PERMANENTES DE 5 O MAS AÑOS-PASTO ARBOLADO	Superficie declarada (Áreas):21737	Sup. Asignada (Áreas):1388
Recinto:11-035-027-00080-008	Cultivo:60003	PASTOS PERMANENTES DE 5 O MAS AÑOS-PASTO ARBOLADO	Superficie declarada (Áreas):7015	Sup. Asignada (Áreas):448
Recinto:11-035-027-00080-009	Cultivo:60002	PASTOS PERMANENTES DE 5 O MAS AÑOS-PASTO ARBUSTIVO	Superficie declarada (Áreas):1029	Sup. Asignada (Áreas):66
Recinto:11-035-027-00081-001	Cultivo:60003	PASTOS PERMANENTES DE 5 O MAS AÑOS-PASTO ARBOLADO	Superficie declarada (Áreas):243	Sup. Asignada (Áreas):15
Recinto:11-035-027-00082-011	Cultivo:60005	PASTOS PERMANENTES DE 5 O MAS AÑOS-PASTIZALES	Superficie declarada (Áreas):579	Sup. Asignada (Áreas):37
Recinto:11-035-036-00018-001	Cultivo:60003	PASTOS PERMANENTES DE 5 O MAS AÑOS-PASTO ARBOLADO	Superficie declarada (Áreas):373	Sup. Asignada (Áreas):24
Recinto:11-035-036-00018-002	Cultivo:60003	PASTOS PERMANENTES DE 5 O MAS AÑOS-PASTO ARBOLADO	Superficie declarada (Áreas):81270	Sup. Asignada (Áreas):1252
Recinto:11-035-037-00038-004	Cultivo:60002	PASTOS PERMANENTES DE 5 O MAS AÑOS-PASTO ARBUSTIVO	Superficie declarada (Áreas):1254	Sup. Asignada (Áreas):80
Recinto:11-035-037-00038-005	Cultivo:60002	PASTOS PERMANENTES DE 5 O MAS AÑOS-PASTO ARBUSTIVO	Superficie declarada (Áreas):146	Sup. Asignada (Áreas):9
Recinto:11-035-037-00038-006	Cultivo:60002	PASTOS PERMANENTES DE 5 O MAS AÑOS-PASTO ARBUSTIVO	Superficie declarada (Áreas):71572	Sup. Asignada (Áreas):3447
Recinto:11-035-037-00050-001	Cultivo:60005	PASTOS PERMANENTES DE 5 O MAS AÑOS-PASTIZALES	Superficie declarada (Áreas):161	Sup. Asignada (Áreas):10
Recinto:11-035-037-00050-002	Cultivo:60003	PASTOS PERMANENTES DE 5 O MAS AÑOS-PASTO ARBOLADO	Superficie declarada (Áreas):330	Sup. Asignada (Áreas):21
Recinto:11-035-037-00050-003	Cultivo:60002	PASTOS PERMANENTES DE 5 O MAS AÑOS-PASTO ARBUSTIVO	Superficie declarada (Áreas):2328	Sup. Asignada (Áreas):149
Recinto:11-035-037-00057-001	Cultivo:60003	PASTOS PERMANENTES DE 5 O MAS AÑOS-PASTO ARBOLADO	Superficie declarada (Áreas):2711	Sup. Asignada (Áreas):173
Recinto:11-035-037-00072-002	Cultivo:60003	PASTOS PERMANENTES DE 5 O MAS AÑOS-PASTO ARBOLADO	Superficie declarada (Áreas):2701	Sup. Asignada (Áreas):172
Recinto:11-035-037-00073-001	Cultivo:60003	PASTOS PERMANENTES DE 5 O MAS AÑOS-PASTO ARBOLADO	Superficie declarada (Áreas):213	Sup. Asignada (Áreas):14
Recinto:11-035-037-00074-001	Cultivo:60003	PASTOS PERMANENTES DE 5 O MAS AÑOS-PASTO ARBOLADO	Superficie declarada (Áreas):1844	Sup. Asignada (Áreas):118
Recinto:11-035-037-00074-002	Cultivo:60003	PASTOS PERMANENTES DE 5 O MAS AÑOS-PASTO ARBOLADO	Superficie declarada (Áreas):150	Sup. Asignada (Áreas):10
Recinto:11-035-037-00074-003	Cultivo:60003	PASTOS PERMANENTES DE 5 O MAS AÑOS-PASTO ARBOLADO	Superficie declarada (Áreas):1180	Sup. Asignada (Áreas):75
Recinto:11-035-037-00075-001	Cultivo:60003	PASTOS PERMANENTES DE 5 O MAS AÑOS-PASTO ARBOLADO	Superficie declarada (Áreas):1163	Sup. Asignada (Áreas):74
Recinto:11-035-037-00077-001	Cultivo:60003	PASTOS PERMANENTES DE 5 O MAS AÑOS-PASTO ARBOLADO	Superficie declarada (Áreas):124	Sup. Asignada (Áreas):8
73151	El recinto declarado no cumple con las normas de producción ecológica (compromiso anexo 1, Orden 24 marzo 2011)			
Recinto:11-035-026-00098-001	Cultivo:60003	PASTOS PERMANENTES DE 5 O MAS AÑOS-PASTO ARBOLADO	Secano	
Recinto:11-035-027-00010-002	Cultivo:60005	PASTOS PERMANENTES DE 5 O MAS AÑOS-PASTIZALES	Secano	
Recinto:11-035-027-00024-001	Cultivo:60005	PASTOS PERMANENTES DE 5 O MAS AÑOS-PASTIZALES	Secano	

INCIDENCIA DESCRIPCIÓN

Recinto:11-035-027-00027-001	Cultivo:60005	PASTOS PERMANENTES DE 5 O MAS AÑOS-PASTIZALES	Secano
Recinto:11-035-027-00027-002	Cultivo:60005	PASTOS PERMANENTES DE 5 O MAS AÑOS-PASTIZALES	Secano
Recinto:11-035-027-00039-001	Cultivo:60005	PASTOS PERMANENTES DE 5 O MAS AÑOS-PASTIZALES	Secano
Recinto:11-035-027-00040-001	Cultivo:60005	PASTOS PERMANENTES DE 5 O MAS AÑOS-PASTIZALES	Secano
Recinto:11-035-027-00041-002	Cultivo:60005	PASTOS PERMANENTES DE 5 O MAS AÑOS-PASTIZALES	Secano
Recinto:11-035-027-00042-002	Cultivo:60005	PASTOS PERMANENTES DE 5 O MAS AÑOS-PASTIZALES	Secano
Recinto:11-035-027-00043-001	Cultivo:60005	PASTOS PERMANENTES DE 5 O MAS AÑOS-PASTIZALES	Secano
Recinto:11-035-027-00070-002	Cultivo:60003	PASTOS PERMANENTES DE 5 O MAS AÑOS-PASTO ARBOLADO	Secano
Recinto:11-035-027-00070-004	Cultivo:60002	PASTOS PERMANENTES DE 5 O MAS AÑOS-PASTO ARBUSTIVO	Secano
Recinto:11-035-027-00076-001	Cultivo:60005	PASTOS PERMANENTES DE 5 O MAS AÑOS-PASTIZALES	Secano
Recinto:11-035-027-00076-002	Cultivo:60005	PASTOS PERMANENTES DE 5 O MAS AÑOS-PASTIZALES	Secano
Recinto:11-035-027-00080-003	Cultivo:60003	PASTOS PERMANENTES DE 5 O MAS AÑOS-PASTO ARBOLADO	Secano
Recinto:11-035-027-00080-004	Cultivo:60002	PASTOS PERMANENTES DE 5 O MAS AÑOS-PASTO ARBUSTIVO	Secano
Recinto:11-035-027-00080-005	Cultivo:60002	PASTOS PERMANENTES DE 5 O MAS AÑOS-PASTO ARBUSTIVO	Secano
Recinto:11-035-027-00080-006	Cultivo:60002	PASTOS PERMANENTES DE 5 O MAS AÑOS-PASTO ARBUSTIVO	Secano
Recinto:11-035-027-00080-007	Cultivo:60003	PASTOS PERMANENTES DE 5 O MAS AÑOS-PASTO ARBOLADO	Secano
Recinto:11-035-027-00080-008	Cultivo:60003	PASTOS PERMANENTES DE 5 O MAS AÑOS-PASTO ARBOLADO	Secano
Recinto:11-035-027-00080-009	Cultivo:60002	PASTOS PERMANENTES DE 5 O MAS AÑOS-PASTO ARBUSTIVO	Secano
Recinto:11-035-027-00081-001	Cultivo:60003	PASTOS PERMANENTES DE 5 O MAS AÑOS-PASTO ARBOLADO	Secano
Recinto:11-035-027-00082-011	Cultivo:60005	PASTOS PERMANENTES DE 5 O MAS AÑOS-PASTIZALES	Secano
Recinto:11-035-028-00013-003	Cultivo:60005	PASTOS PERMANENTES DE 5 O MAS AÑOS-PASTIZALES	Secano
Recinto:11-035-028-00014-002	Cultivo:60005	PASTOS PERMANENTES DE 5 O MAS AÑOS-PASTIZALES	Secano
Recinto:11-035-036-00018-001	Cultivo:60003	PASTOS PERMANENTES DE 5 O MAS AÑOS-PASTO ARBOLADO	Secano
Recinto:11-035-036-00018-002	Cultivo:60003	PASTOS PERMANENTES DE 5 O MAS AÑOS-PASTO ARBOLADO	Secano
Recinto:11-035-037-00038-004	Cultivo:60002	PASTOS PERMANENTES DE 5 O MAS AÑOS-PASTO ARBUSTIVO	Secano
Recinto:11-035-037-00038-005	Cultivo:60002	PASTOS PERMANENTES DE 5 O MAS AÑOS-PASTO ARBUSTIVO	Secano
Recinto:11-035-037-00038-006	Cultivo:60002	PASTOS PERMANENTES DE 5 O MAS AÑOS-PASTO ARBUSTIVO	Secano
Recinto:11-035-037-00050-001	Cultivo:60005	PASTOS PERMANENTES DE 5 O MAS AÑOS-PASTIZALES	Secano
Recinto:11-035-037-00050-002	Cultivo:60003	PASTOS PERMANENTES DE 5 O MAS AÑOS-PASTO ARBOLADO	Secano
Recinto:11-035-037-00050-003	Cultivo:60002	PASTOS PERMANENTES DE 5 O MAS AÑOS-PASTO ARBUSTIVO	Secano
Recinto:11-035-037-00057-001	Cultivo:60003	PASTOS PERMANENTES DE 5 O MAS AÑOS-PASTO ARBOLADO	Secano
Recinto:11-035-037-00072-002	Cultivo:60003	PASTOS PERMANENTES DE 5 O MAS AÑOS-PASTO ARBOLADO	Secano
Recinto:11-035-037-00073-001	Cultivo:60003	PASTOS PERMANENTES DE 5 O MAS AÑOS-PASTO ARBOLADO	Secano
Recinto:11-035-037-00074-001	Cultivo:60003	PASTOS PERMANENTES DE 5 O MAS AÑOS-PASTO ARBOLADO	Secano
Recinto:11-035-037-00074-002	Cultivo:60003	PASTOS PERMANENTES DE 5 O MAS AÑOS-PASTO ARBOLADO	Secano
Recinto:11-035-037-00074-003	Cultivo:60003	PASTOS PERMANENTES DE 5 O MAS AÑOS-PASTO ARBOLADO	Secano
Recinto:11-035-037-00075-001	Cultivo:60003	PASTOS PERMANENTES DE 5 O MAS AÑOS-PASTO ARBOLADO	Secano
Recinto:11-035-037-00077-001	Cultivo:60003	PASTOS PERMANENTES DE 5 O MAS AÑOS-PASTO ARBOLADO	Secano
73158	Superficie resuelta para explotaciones no avícolas menor que la mínima requerida de 15 hectáreas (requisito anexo 1, Orden 24 marzo 2011) Superficie validada:0		
73159	La carga ganadera de la explotación supera los límites establecidos (compromiso anexo 1, Orden 24 marzo 2011) Carga Ganadera:0 Pluviometría:0 Ugm:0 Superficie:0 Exp. Avícola:N Exp. Trashumante:N		
73163	No inscrito en un organismo de control y certificación ecológico (requisito anexo 1, Orden 24 marzo 2011) Explotación:ES110350007005 Descripción especie:Bovina		



<u>APellidos y Nombre / RAZÓN SOCIAL</u>	<u>NIF</u>	<u>EXPEDIENTE</u>	<u>UGMS RESUELTAS</u>	<u>RESOLUCIÓN</u>
ALVAREZ MUÑOZ FRANCISCO	31821908M	2001283	0,00	INADMISIÓN AL RÉGIMEN
Explotaciones				
ES110350007005				
INCIDENCIA DESCRIPCIÓN				
2307	Superficie declarada de pastos en común en un recinto supera la asignada por la autoridad gestora de pastos para ese recinto y productor certificado (art 3.1.f, Orden 7/03/2011)			
Recinto:11-035-026-00098-001	Cultivo:60003	PASTOS PERMANENTES DE 5 O MAS AÑOS-PASTO ARBOLADO	Superficie declarada (Áreas):31184	Sup. Asignada (Áreas):1739
Recinto:11-035-027-00010-002	Cultivo:60005	PASTOS PERMANENTES DE 5 O MAS AÑOS-PASTIZALES	Superficie declarada (Áreas):1252	Sup. Asignada (Áreas):70
Recinto:11-035-027-00042-002	Cultivo:60005	PASTOS PERMANENTES DE 5 O MAS AÑOS-PASTIZALES	Superficie declarada (Áreas):183	Sup. Asignada (Áreas):10
Recinto:11-035-027-00070-002	Cultivo:60003	PASTOS PERMANENTES DE 5 O MAS AÑOS-PASTO ARBOLADO	Superficie declarada (Áreas):239	Sup. Asignada (Áreas):13
Recinto:11-035-027-00070-004	Cultivo:60002	PASTOS PERMANENTES DE 5 O MAS AÑOS-PASTO ARBUSTIVO	Superficie declarada (Áreas):729	Sup. Asignada (Áreas):41
Recinto:11-035-027-00080-003	Cultivo:60003	PASTOS PERMANENTES DE 5 O MAS AÑOS-PASTO ARBOLADO	Superficie declarada (Áreas):633	Sup. Asignada (Áreas):35
Recinto:11-035-027-00080-004	Cultivo:60002	PASTOS PERMANENTES DE 5 O MAS AÑOS-PASTO ARBUSTIVO	Superficie declarada (Áreas):840	Sup. Asignada (Áreas):47
Recinto:11-035-027-00080-005	Cultivo:60002	PASTOS PERMANENTES DE 5 O MAS AÑOS-PASTO ARBUSTIVO	Superficie declarada (Áreas):997	Sup. Asignada (Áreas):56
Recinto:11-035-027-00080-006	Cultivo:60002	PASTOS PERMANENTES DE 5 O MAS AÑOS-PASTO ARBUSTIVO	Superficie declarada (Áreas):149	Sup. Asignada (Áreas):8
Recinto:11-035-027-00080-007	Cultivo:60003	PASTOS PERMANENTES DE 5 O MAS AÑOS-PASTO ARBOLADO	Superficie declarada (Áreas):21737	Sup. Asignada (Áreas):1212
Recinto:11-035-027-00080-008	Cultivo:60003	PASTOS PERMANENTES DE 5 O MAS AÑOS-PASTO ARBOLADO	Superficie declarada (Áreas):7015	Sup. Asignada (Áreas):391
Recinto:11-035-027-00080-009	Cultivo:60002	PASTOS PERMANENTES DE 5 O MAS AÑOS-PASTO ARBUSTIVO	Superficie declarada (Áreas):1029	Sup. Asignada (Áreas):57
Recinto:11-035-027-00081-001	Cultivo:60003	PASTOS PERMANENTES DE 5 O MAS AÑOS-PASTO ARBOLADO	Superficie declarada (Áreas):243	Sup. Asignada (Áreas):13
Recinto:11-035-027-00082-011	Cultivo:60005	PASTOS PERMANENTES DE 5 O MAS AÑOS-PASTIZALES	Superficie declarada (Áreas):579	Sup. Asignada (Áreas):32
Recinto:11-035-036-00018-001	Cultivo:60003	PASTOS PERMANENTES DE 5 O MAS AÑOS-PASTO ARBOLADO	Superficie declarada (Áreas):373	Sup. Asignada (Áreas):21
Recinto:11-035-036-00018-002	Cultivo:60003	PASTOS PERMANENTES DE 5 O MAS AÑOS-PASTO ARBOLADO	Superficie declarada (Áreas):81270	Sup. Asignada (Áreas):1093
Recinto:11-035-037-00038-004	Cultivo:60002	PASTOS PERMANENTES DE 5 O MAS AÑOS-PASTO ARBUSTIVO	Superficie declarada (Áreas):1254	Sup. Asignada (Áreas):70
Recinto:11-035-037-00038-005	Cultivo:60002	PASTOS PERMANENTES DE 5 O MAS AÑOS-PASTO ARBUSTIVO	Superficie declarada (Áreas):146	Sup. Asignada (Áreas):8
Recinto:11-035-037-00038-006	Cultivo:60002	PASTOS PERMANENTES DE 5 O MAS AÑOS-PASTO ARBUSTIVO	Superficie declarada (Áreas):71572	Sup. Asignada (Áreas):3012
Recinto:11-035-037-00050-001	Cultivo:60005	PASTOS PERMANENTES DE 5 O MAS AÑOS-PASTIZALES	Superficie declarada (Áreas):161	Sup. Asignada (Áreas):9
Recinto:11-035-037-00050-002	Cultivo:60003	PASTOS PERMANENTES DE 5 O MAS AÑOS-PASTO ARBOLADO	Superficie declarada (Áreas):330	Sup. Asignada (Áreas):18
Recinto:11-035-037-00050-003	Cultivo:60002	PASTOS PERMANENTES DE 5 O MAS AÑOS-PASTO ARBUSTIVO	Superficie declarada (Áreas):2328	Sup. Asignada (Áreas):130
Recinto:11-035-037-00057-001	Cultivo:60003	PASTOS PERMANENTES DE 5 O MAS AÑOS-PASTO ARBOLADO	Superficie declarada (Áreas):2711	Sup. Asignada (Áreas):151
Recinto:11-035-037-00072-002	Cultivo:60003	PASTOS PERMANENTES DE 5 O MAS AÑOS-PASTO ARBOLADO	Superficie declarada (Áreas):2701	Sup. Asignada (Áreas):151
Recinto:11-035-037-00073-001	Cultivo:60003	PASTOS PERMANENTES DE 5 O MAS AÑOS-PASTO ARBOLADO	Superficie declarada (Áreas):213	Sup. Asignada (Áreas):12
Recinto:11-035-037-00074-001	Cultivo:60003	PASTOS PERMANENTES DE 5 O MAS AÑOS-PASTO ARBOLADO	Superficie declarada (Áreas):1844	Sup. Asignada (Áreas):103
Recinto:11-035-037-00074-002	Cultivo:60003	PASTOS PERMANENTES DE 5 O MAS AÑOS-PASTO ARBOLADO	Superficie declarada (Áreas):150	Sup. Asignada (Áreas):8
Recinto:11-035-037-00074-003	Cultivo:60003	PASTOS PERMANENTES DE 5 O MAS AÑOS-PASTO ARBOLADO	Superficie declarada (Áreas):1180	Sup. Asignada (Áreas):66
Recinto:11-035-037-00075-001	Cultivo:60003	PASTOS PERMANENTES DE 5 O MAS AÑOS-PASTO ARBOLADO	Superficie declarada (Áreas):1163	Sup. Asignada (Áreas):65
Recinto:11-035-037-00077-001	Cultivo:60003	PASTOS PERMANENTES DE 5 O MAS AÑOS-PASTO ARBOLADO	Superficie declarada (Áreas):124	Sup. Asignada (Áreas):7
73151	El recinto declarado no cumple con las normas de producción ecológica (compromiso anexo 1, Orden 24 marzo 2011)			
Recinto:11-035-026-00098-001	Cultivo:60003	PASTOS PERMANENTES DE 5 O MAS AÑOS-PASTO ARBOLADO	Secano	
Recinto:11-035-027-00010-002	Cultivo:60005	PASTOS PERMANENTES DE 5 O MAS AÑOS-PASTIZALES	Secano	
Recinto:11-035-027-00042-002	Cultivo:60005	PASTOS PERMANENTES DE 5 O MAS AÑOS-PASTIZALES	Secano	

INCIDENCIA DESCRIPCIÓN

Recinto:11-035-027-00070-002	Cultivo:60003	PASTOS PERMANENTES DE 5 O MAS AÑOS-PASTO ARBOLADO	Secano
Recinto:11-035-027-00070-004	Cultivo:60002	PASTOS PERMANENTES DE 5 O MAS AÑOS-PASTO ARBUSTIVO	Secano
Recinto:11-035-027-00080-003	Cultivo:60003	PASTOS PERMANENTES DE 5 O MAS AÑOS-PASTO ARBOLADO	Secano
Recinto:11-035-027-00080-004	Cultivo:60002	PASTOS PERMANENTES DE 5 O MAS AÑOS-PASTO ARBUSTIVO	Secano
Recinto:11-035-027-00080-005	Cultivo:60002	PASTOS PERMANENTES DE 5 O MAS AÑOS-PASTO ARBUSTIVO	Secano
Recinto:11-035-027-00080-006	Cultivo:60002	PASTOS PERMANENTES DE 5 O MAS AÑOS-PASTO ARBUSTIVO	Secano
Recinto:11-035-027-00080-007	Cultivo:60003	PASTOS PERMANENTES DE 5 O MAS AÑOS-PASTO ARBOLADO	Secano
Recinto:11-035-027-00080-008	Cultivo:60003	PASTOS PERMANENTES DE 5 O MAS AÑOS-PASTO ARBOLADO	Secano
Recinto:11-035-027-00080-009	Cultivo:60002	PASTOS PERMANENTES DE 5 O MAS AÑOS-PASTO ARBUSTIVO	Secano
Recinto:11-035-027-00081-001	Cultivo:60003	PASTOS PERMANENTES DE 5 O MAS AÑOS-PASTO ARBOLADO	Secano
Recinto:11-035-027-00082-011	Cultivo:60005	PASTOS PERMANENTES DE 5 O MAS AÑOS-PASTIZALES	Secano
Recinto:11-035-036-00018-001	Cultivo:60003	PASTOS PERMANENTES DE 5 O MAS AÑOS-PASTO ARBOLADO	Secano
Recinto:11-035-036-00018-002	Cultivo:60003	PASTOS PERMANENTES DE 5 O MAS AÑOS-PASTO ARBOLADO	Secano
Recinto:11-035-037-00038-004	Cultivo:60002	PASTOS PERMANENTES DE 5 O MAS AÑOS-PASTO ARBUSTIVO	Secano
Recinto:11-035-037-00038-005	Cultivo:60002	PASTOS PERMANENTES DE 5 O MAS AÑOS-PASTO ARBUSTIVO	Secano
Recinto:11-035-037-00038-006	Cultivo:60002	PASTOS PERMANENTES DE 5 O MAS AÑOS-PASTO ARBUSTIVO	Secano
Recinto:11-035-037-00050-001	Cultivo:60005	PASTOS PERMANENTES DE 5 O MAS AÑOS-PASTIZALES	Secano
Recinto:11-035-037-00050-002	Cultivo:60003	PASTOS PERMANENTES DE 5 O MAS AÑOS-PASTO ARBOLADO	Secano
Recinto:11-035-037-00050-003	Cultivo:60002	PASTOS PERMANENTES DE 5 O MAS AÑOS-PASTO ARBUSTIVO	Secano
Recinto:11-035-037-00057-001	Cultivo:60003	PASTOS PERMANENTES DE 5 O MAS AÑOS-PASTO ARBOLADO	Secano
Recinto:11-035-037-00072-002	Cultivo:60003	PASTOS PERMANENTES DE 5 O MAS AÑOS-PASTO ARBOLADO	Secano
Recinto:11-035-037-00073-001	Cultivo:60003	PASTOS PERMANENTES DE 5 O MAS AÑOS-PASTO ARBOLADO	Secano
Recinto:11-035-037-00074-001	Cultivo:60003	PASTOS PERMANENTES DE 5 O MAS AÑOS-PASTO ARBOLADO	Secano
Recinto:11-035-037-00074-002	Cultivo:60003	PASTOS PERMANENTES DE 5 O MAS AÑOS-PASTO ARBOLADO	Secano
Recinto:11-035-037-00074-003	Cultivo:60003	PASTOS PERMANENTES DE 5 O MAS AÑOS-PASTO ARBOLADO	Secano
Recinto:11-035-037-00075-001	Cultivo:60003	PASTOS PERMANENTES DE 5 O MAS AÑOS-PASTO ARBOLADO	Secano
Recinto:11-035-037-00077-001	Cultivo:60003	PASTOS PERMANENTES DE 5 O MAS AÑOS-PASTO ARBOLADO	Secano
73158	Superficie resuelta para explotaciones no avícolas menor que la mínima requerida de 15 hectáreas (requisito anexo 1, Orden 24 marzo 2011) Superficie validada:0		
73159	La carga ganadera de la explotación supera los límites establecidos (compromiso anexo 1, Orden 24 marzo 2011) Carga Ganadera:0 Pluviometría:0 Ugm:0 Superficie:0 Exp. Avícola:N Exp. Trashumante:N		
73163	No inscrito en un organismo de control y certificación ecológico (requisito anexo 1, Orden 24 marzo 2011) Explotación:ES110350007005 Descripción especie:Bovina		



<u>APellidos y nombre / RAZÓN SOCIAL</u>	<u>NIF</u>	<u>EXPEDIENTE</u>	<u>UGMS RESUELTAS</u>	<u>RESOLUCIÓN</u>
ALVAREZ QUINTANA JUANA	75872738Q	2001284	0,00	INADMISIÓN AL RÉGIMEN
Explotaciones				
ES110350000282				
ES110350007005				
ES110350007008				
INCIDENCIA DESCRIPCIÓN				
2305	Recintos declarados por los productores de pastos en común distintos de los recintos de los certificado de al autoridad gestora de los pastos (art 3.1.f, Orden 7/03/2011)			
	Recinto:11-035-016-00030-001 Cultivo:60005 PASTOS PERMANENTES DE 5 O MAS AÑOS-PASTIZALES			
2307	Superficie declarada de pastos en común en un recinto supera la asignada por la autoridad gestora de pastos para ese recinto y productor certificado (art 3.1.f, Orden 7/03/2011)			
	Recinto:11-035-017-00286-001	Cultivo:60003	PASTOS PERMANENTES DE 5 O MAS AÑOS-PASTO ARBOLADO	Superficie declarada (Áreas):52692 Sup. Asignada (Áreas):346
	Recinto:11-035-017-00286-003	Cultivo:60002	PASTOS PERMANENTES DE 5 O MAS AÑOS-PASTO ARBUSTIVO	Superficie declarada (Áreas):1438 Sup. Asignada (Áreas):45
	Recinto:11-035-017-00286-007	Cultivo:60002	PASTOS PERMANENTES DE 5 O MAS AÑOS-PASTO ARBUSTIVO	Superficie declarada (Áreas):9824 Sup. Asignada (Áreas):376
	Recinto:11-035-018-00012-001	Cultivo:60005	PASTOS PERMANENTES DE 5 O MAS AÑOS-PASTIZALES	Superficie declarada (Áreas):220 Sup. Asignada (Áreas):10
	Recinto:11-035-018-00016-001	Cultivo:60005	PASTOS PERMANENTES DE 5 O MAS AÑOS-PASTIZALES	Superficie declarada (Áreas):300 Sup. Asignada (Áreas):13
	Recinto:11-035-018-00036-001	Cultivo:60005	PASTOS PERMANENTES DE 5 O MAS AÑOS-PASTIZALES	Superficie declarada (Áreas):427 Sup. Asignada (Áreas):8
	Recinto:11-035-018-00040-002	Cultivo:60005	PASTOS PERMANENTES DE 5 O MAS AÑOS-PASTIZALES	Superficie declarada (Áreas):1221 Sup. Asignada (Áreas):11
	Recinto:11-035-018-00041-001	Cultivo:60005	PASTOS PERMANENTES DE 5 O MAS AÑOS-PASTIZALES	Superficie declarada (Áreas):1505 Sup. Asignada (Áreas):67
	Recinto:11-035-018-00041-003	Cultivo:60003	PASTOS PERMANENTES DE 5 O MAS AÑOS-PASTO ARBOLADO	Superficie declarada (Áreas):2021 Sup. Asignada (Áreas):90
	Recinto:11-035-018-00041-007	Cultivo:60002	PASTOS PERMANENTES DE 5 O MAS AÑOS-PASTO ARBUSTIVO	Superficie declarada (Áreas):179 Sup. Asignada (Áreas):8
	Recinto:11-035-018-00047-001	Cultivo:60005	PASTOS PERMANENTES DE 5 O MAS AÑOS-PASTIZALES	Superficie declarada (Áreas):522 Sup. Asignada (Áreas):23
	Recinto:11-035-018-00064-001	Cultivo:60005	PASTOS PERMANENTES DE 5 O MAS AÑOS-PASTIZALES	Superficie declarada (Áreas):1344 Sup. Asignada (Áreas):13
	Recinto:11-035-018-00068-001	Cultivo:60003	PASTOS PERMANENTES DE 5 O MAS AÑOS-PASTO ARBOLADO	Superficie declarada (Áreas):240 Sup. Asignada (Áreas):11
	Recinto:11-035-018-00085-001	Cultivo:60005	PASTOS PERMANENTES DE 5 O MAS AÑOS-PASTIZALES	Superficie declarada (Áreas):232 Sup. Asignada (Áreas):6
	Recinto:11-035-018-00099-001	Cultivo:60003	PASTOS PERMANENTES DE 5 O MAS AÑOS-PASTO ARBOLADO	Superficie declarada (Áreas):1231 Sup. Asignada (Áreas):55
	Recinto:11-035-018-00099-002	Cultivo:60005	PASTOS PERMANENTES DE 5 O MAS AÑOS-PASTIZALES	Superficie declarada (Áreas):182 Sup. Asignada (Áreas):8
	Recinto:11-035-018-00100-001	Cultivo:60003	PASTOS PERMANENTES DE 5 O MAS AÑOS-PASTO ARBOLADO	Superficie declarada (Áreas):1377 Sup. Asignada (Áreas):61
	Recinto:11-035-018-00100-002	Cultivo:60005	PASTOS PERMANENTES DE 5 O MAS AÑOS-PASTIZALES	Superficie declarada (Áreas):121 Sup. Asignada (Áreas):5
	Recinto:11-035-018-00159-008	Cultivo:60003	PASTOS PERMANENTES DE 5 O MAS AÑOS-PASTO ARBOLADO	Superficie declarada (Áreas):20879 Sup. Asignada (Áreas):344
	Recinto:11-035-026-00098-001	Cultivo:60003	PASTOS PERMANENTES DE 5 O MAS AÑOS-PASTO ARBOLADO	Superficie declarada (Áreas):31184 Sup. Asignada (Áreas):2725
	Recinto:11-035-027-00010-002	Cultivo:60005	PASTOS PERMANENTES DE 5 O MAS AÑOS-PASTIZALES	Superficie declarada (Áreas):1252 Sup. Asignada (Áreas):109
	Recinto:11-035-027-00042-002	Cultivo:60005	PASTOS PERMANENTES DE 5 O MAS AÑOS-PASTIZALES	Superficie declarada (Áreas):183 Sup. Asignada (Áreas):16
	Recinto:11-035-027-00070-002	Cultivo:60003	PASTOS PERMANENTES DE 5 O MAS AÑOS-PASTO ARBOLADO	Superficie declarada (Áreas):239 Sup. Asignada (Áreas):21
	Recinto:11-035-027-00070-004	Cultivo:60002	PASTOS PERMANENTES DE 5 O MAS AÑOS-PASTO ARBUSTIVO	Superficie declarada (Áreas):729 Sup. Asignada (Áreas):64
	Recinto:11-035-027-00080-003	Cultivo:60003	PASTOS PERMANENTES DE 5 O MAS AÑOS-PASTO ARBOLADO	Superficie declarada (Áreas):633 Sup. Asignada (Áreas):55
	Recinto:11-035-027-00080-004	Cultivo:60002	PASTOS PERMANENTES DE 5 O MAS AÑOS-PASTO ARBUSTIVO	Superficie declarada (Áreas):840 Sup. Asignada (Áreas):73
	Recinto:11-035-027-00080-005	Cultivo:60002	PASTOS PERMANENTES DE 5 O MAS AÑOS-PASTO ARBUSTIVO	Superficie declarada (Áreas):997 Sup. Asignada (Áreas):87
	Recinto:11-035-027-00080-006	Cultivo:60002	PASTOS PERMANENTES DE 5 O MAS AÑOS-PASTO ARBUSTIVO	Superficie declarada (Áreas):149 Sup. Asignada (Áreas):13
	Recinto:11-035-027-00080-007	Cultivo:60003	PASTOS PERMANENTES DE 5 O MAS AÑOS-PASTO ARBOLADO	Superficie declarada (Áreas):21737 Sup. Asignada (Áreas):1900
	Recinto:11-035-027-00080-008	Cultivo:60003	PASTOS PERMANENTES DE 5 O MAS AÑOS-PASTO ARBOLADO	Superficie declarada (Áreas):7015 Sup. Asignada (Áreas):613

INCIDENCIA DESCRIPCIÓN

Recinto:11-035-027-00080-009	Cultivo:60002	PASTOS PERMANENTES DE 5 O MAS AÑOS-PASTO ARBUSTIVO	Superficie declarada (Áreas):1029 Sup. Asignada (Áreas):90
Recinto:11-035-027-00081-001	Cultivo:60003	PASTOS PERMANENTES DE 5 O MAS AÑOS-PASTO ARBOLADO	Superficie declarada (Áreas):243 Sup. Asignada (Áreas):21
Recinto:11-035-027-00082-011	Cultivo:60005	PASTOS PERMANENTES DE 5 O MAS AÑOS-PASTIZALES	Superficie declarada (Áreas):579 Sup. Asignada (Áreas):51
Recinto:11-035-036-00018-001	Cultivo:60003	PASTOS PERMANENTES DE 5 O MAS AÑOS-PASTO ARBOLADO	Superficie declarada (Áreas):373 Sup. Asignada (Áreas):33
Recinto:11-035-036-00018-002	Cultivo:60003	PASTOS PERMANENTES DE 5 O MAS AÑOS-PASTO ARBOLADO	Superficie declarada (Áreas):81270 Sup. Asignada (Áreas):1713
Recinto:11-035-037-00038-004	Cultivo:60002	PASTOS PERMANENTES DE 5 O MAS AÑOS-PASTO ARBUSTIVO	Superficie declarada (Áreas):1254 Sup. Asignada (Áreas):110
Recinto:11-035-037-00038-005	Cultivo:60002	PASTOS PERMANENTES DE 5 O MAS AÑOS-PASTO ARBUSTIVO	Superficie declarada (Áreas):146 Sup. Asignada (Áreas):13
Recinto:11-035-037-00038-006	Cultivo:60002	PASTOS PERMANENTES DE 5 O MAS AÑOS-PASTO ARBUSTIVO	Superficie declarada (Áreas):71572 Sup. Asignada (Áreas):4717
Recinto:11-035-037-00050-001	Cultivo:60005	PASTOS PERMANENTES DE 5 O MAS AÑOS-PASTIZALES	Superficie declarada (Áreas):161 Sup. Asignada (Áreas):14
Recinto:11-035-037-00050-002	Cultivo:60003	PASTOS PERMANENTES DE 5 O MAS AÑOS-PASTO ARBOLADO	Superficie declarada (Áreas):330 Sup. Asignada (Áreas):29
Recinto:11-035-037-00050-003	Cultivo:60002	PASTOS PERMANENTES DE 5 O MAS AÑOS-PASTO ARBUSTIVO	Superficie declarada (Áreas):2328 Sup. Asignada (Áreas):203
Recinto:11-035-037-00057-001	Cultivo:60003	PASTOS PERMANENTES DE 5 O MAS AÑOS-PASTO ARBOLADO	Superficie declarada (Áreas):2711 Sup. Asignada (Áreas):237
Recinto:11-035-037-00072-002	Cultivo:60003	PASTOS PERMANENTES DE 5 O MAS AÑOS-PASTO ARBOLADO	Superficie declarada (Áreas):2701 Sup. Asignada (Áreas):236
Recinto:11-035-037-00073-001	Cultivo:60003	PASTOS PERMANENTES DE 5 O MAS AÑOS-PASTO ARBOLADO	Superficie declarada (Áreas):213 Sup. Asignada (Áreas):19
Recinto:11-035-037-00074-001	Cultivo:60003	PASTOS PERMANENTES DE 5 O MAS AÑOS-PASTO ARBOLADO	Superficie declarada (Áreas):1844 Sup. Asignada (Áreas):161
Recinto:11-035-037-00074-002	Cultivo:60003	PASTOS PERMANENTES DE 5 O MAS AÑOS-PASTO ARBOLADO	Superficie declarada (Áreas):150 Sup. Asignada (Áreas):13
Recinto:11-035-037-00074-003	Cultivo:60003	PASTOS PERMANENTES DE 5 O MAS AÑOS-PASTO ARBOLADO	Superficie declarada (Áreas):1180 Sup. Asignada (Áreas):103
Recinto:11-035-037-00075-001	Cultivo:60003	PASTOS PERMANENTES DE 5 O MAS AÑOS-PASTO ARBOLADO	Superficie declarada (Áreas):1163 Sup. Asignada (Áreas):102
Recinto:11-035-037-00077-001	Cultivo:60003	PASTOS PERMANENTES DE 5 O MAS AÑOS-PASTO ARBOLADO	Superficie declarada (Áreas):124 Sup. Asignada (Áreas):11
73151	El recinto declarado no cumple con las normas de producción ecológica (compromiso anexo 1, Orden 24 marzo 2011)		
Recinto:11-035-016-00028-001	Cultivo:60005	PASTOS PERMANENTES DE 5 O MAS AÑOS-PASTIZALES	Secano
Recinto:11-035-016-00029-001	Cultivo:60005	PASTOS PERMANENTES DE 5 O MAS AÑOS-PASTIZALES	Secano
Recinto:11-035-016-00030-001	Cultivo:60005	PASTOS PERMANENTES DE 5 O MAS AÑOS-PASTIZALES	Secano
Recinto:11-035-016-00031-001	Cultivo:60005	PASTOS PERMANENTES DE 5 O MAS AÑOS-PASTIZALES	Secano
Recinto:11-035-016-00032-001	Cultivo:60005	PASTOS PERMANENTES DE 5 O MAS AÑOS-PASTIZALES	Secano
Recinto:11-035-016-00033-001	Cultivo:60005	PASTOS PERMANENTES DE 5 O MAS AÑOS-PASTIZALES	Secano
Recinto:11-035-016-00034-001	Cultivo:60005	PASTOS PERMANENTES DE 5 O MAS AÑOS-PASTIZALES	Secano
Recinto:11-035-016-00040-001	Cultivo:60005	PASTOS PERMANENTES DE 5 O MAS AÑOS-PASTIZALES	Secano
Recinto:11-035-016-00043-001	Cultivo:60005	PASTOS PERMANENTES DE 5 O MAS AÑOS-PASTIZALES	Secano
Recinto:11-035-016-00047-001	Cultivo:60005	PASTOS PERMANENTES DE 5 O MAS AÑOS-PASTIZALES	Secano
Recinto:11-035-016-00049-001	Cultivo:60005	PASTOS PERMANENTES DE 5 O MAS AÑOS-PASTIZALES	Secano
Recinto:11-035-016-00050-001	Cultivo:60005	PASTOS PERMANENTES DE 5 O MAS AÑOS-PASTIZALES	Secano
Recinto:11-035-016-00051-001	Cultivo:60005	PASTOS PERMANENTES DE 5 O MAS AÑOS-PASTIZALES	Secano
Recinto:11-035-016-00052-001	Cultivo:60005	PASTOS PERMANENTES DE 5 O MAS AÑOS-PASTIZALES	Secano
Recinto:11-035-016-00053-001	Cultivo:60005	PASTOS PERMANENTES DE 5 O MAS AÑOS-PASTIZALES	Secano
Recinto:11-035-016-00054-001	Cultivo:60005	PASTOS PERMANENTES DE 5 O MAS AÑOS-PASTIZALES	Secano
Recinto:11-035-016-00055-001	Cultivo:60005	PASTOS PERMANENTES DE 5 O MAS AÑOS-PASTIZALES	Secano
Recinto:11-035-017-00286-001	Cultivo:60003	PASTOS PERMANENTES DE 5 O MAS AÑOS-PASTO ARBOLADO	Secano
Recinto:11-035-017-00286-003	Cultivo:60002	PASTOS PERMANENTES DE 5 O MAS AÑOS-PASTO ARBUSTIVO	Secano
Recinto:11-035-017-00286-007	Cultivo:60002	PASTOS PERMANENTES DE 5 O MAS AÑOS-PASTO ARBUSTIVO	Secano
Recinto:11-035-018-00012-001	Cultivo:60005	PASTOS PERMANENTES DE 5 O MAS AÑOS-PASTIZALES	Secano
Recinto:11-035-018-00016-001	Cultivo:60005	PASTOS PERMANENTES DE 5 O MAS AÑOS-PASTIZALES	Secano
Recinto:11-035-018-00029-001	Cultivo:60005	PASTOS PERMANENTES DE 5 O MAS AÑOS-PASTIZALES	Secano
Recinto:11-035-018-00036-001	Cultivo:60005	PASTOS PERMANENTES DE 5 O MAS AÑOS-PASTIZALES	Secano
Recinto:11-035-018-00040-002	Cultivo:60005	PASTOS PERMANENTES DE 5 O MAS AÑOS-PASTIZALES	Secano
Recinto:11-035-018-00041-001	Cultivo:60005	PASTOS PERMANENTES DE 5 O MAS AÑOS-PASTIZALES	Secano

INCIDENCIA DESCRIPCIÓN

Recinto:11-035-018-00041-003	Cultivo:60003	PASTOS PERMANENTES DE 5 O MAS AÑOS-PASTO ARBOLADO	Secano
Recinto:11-035-018-00041-007	Cultivo:60002	PASTOS PERMANENTES DE 5 O MAS AÑOS-PASTO ARBUSTIVO	Secano
Recinto:11-035-018-00047-001	Cultivo:60005	PASTOS PERMANENTES DE 5 O MAS AÑOS-PASTIZALES	Secano
Recinto:11-035-018-00064-001	Cultivo:60005	PASTOS PERMANENTES DE 5 O MAS AÑOS-PASTIZALES	Secano
Recinto:11-035-018-00068-001	Cultivo:60003	PASTOS PERMANENTES DE 5 O MAS AÑOS-PASTO ARBOLADO	Secano
Recinto:11-035-018-00085-001	Cultivo:60005	PASTOS PERMANENTES DE 5 O MAS AÑOS-PASTIZALES	Secano
Recinto:11-035-018-00099-001	Cultivo:60003	PASTOS PERMANENTES DE 5 O MAS AÑOS-PASTO ARBOLADO	Secano
Recinto:11-035-018-00099-002	Cultivo:60005	PASTOS PERMANENTES DE 5 O MAS AÑOS-PASTIZALES	Secano
Recinto:11-035-018-00100-001	Cultivo:60003	PASTOS PERMANENTES DE 5 O MAS AÑOS-PASTO ARBOLADO	Secano
Recinto:11-035-018-00100-002	Cultivo:60005	PASTOS PERMANENTES DE 5 O MAS AÑOS-PASTIZALES	Secano
Recinto:11-035-018-00159-008	Cultivo:60003	PASTOS PERMANENTES DE 5 O MAS AÑOS-PASTO ARBOLADO	Secano
Recinto:11-035-026-00098-001	Cultivo:60003	PASTOS PERMANENTES DE 5 O MAS AÑOS-PASTO ARBOLADO	Secano
Recinto:11-035-027-00010-002	Cultivo:60005	PASTOS PERMANENTES DE 5 O MAS AÑOS-PASTIZALES	Secano
Recinto:11-035-027-00042-002	Cultivo:60005	PASTOS PERMANENTES DE 5 O MAS AÑOS-PASTIZALES	Secano
Recinto:11-035-027-00070-002	Cultivo:60003	PASTOS PERMANENTES DE 5 O MAS AÑOS-PASTO ARBOLADO	Secano
Recinto:11-035-027-00070-004	Cultivo:60002	PASTOS PERMANENTES DE 5 O MAS AÑOS-PASTO ARBUSTIVO	Secano
Recinto:11-035-027-00080-003	Cultivo:60003	PASTOS PERMANENTES DE 5 O MAS AÑOS-PASTO ARBOLADO	Secano
Recinto:11-035-027-00080-004	Cultivo:60002	PASTOS PERMANENTES DE 5 O MAS AÑOS-PASTO ARBUSTIVO	Secano
Recinto:11-035-027-00080-005	Cultivo:60002	PASTOS PERMANENTES DE 5 O MAS AÑOS-PASTO ARBUSTIVO	Secano
Recinto:11-035-027-00080-006	Cultivo:60002	PASTOS PERMANENTES DE 5 O MAS AÑOS-PASTO ARBUSTIVO	Secano
Recinto:11-035-027-00080-007	Cultivo:60003	PASTOS PERMANENTES DE 5 O MAS AÑOS-PASTO ARBOLADO	Secano
Recinto:11-035-027-00080-008	Cultivo:60003	PASTOS PERMANENTES DE 5 O MAS AÑOS-PASTO ARBOLADO	Secano
Recinto:11-035-027-00080-009	Cultivo:60002	PASTOS PERMANENTES DE 5 O MAS AÑOS-PASTO ARBUSTIVO	Secano
Recinto:11-035-027-00081-001	Cultivo:60003	PASTOS PERMANENTES DE 5 O MAS AÑOS-PASTO ARBOLADO	Secano
Recinto:11-035-027-00082-011	Cultivo:60005	PASTOS PERMANENTES DE 5 O MAS AÑOS-PASTIZALES	Secano
Recinto:11-035-028-00004-001	Cultivo:60005	PASTOS PERMANENTES DE 5 O MAS AÑOS-PASTIZALES	Secano
Recinto:11-035-033-00006-009	Cultivo:60002	PASTOS PERMANENTES DE 5 O MAS AÑOS-PASTO ARBUSTIVO	Secano
Recinto:11-035-036-00018-001	Cultivo:60003	PASTOS PERMANENTES DE 5 O MAS AÑOS-PASTO ARBOLADO	Secano
Recinto:11-035-036-00018-002	Cultivo:60003	PASTOS PERMANENTES DE 5 O MAS AÑOS-PASTO ARBOLADO	Secano
Recinto:11-035-037-00038-004	Cultivo:60002	PASTOS PERMANENTES DE 5 O MAS AÑOS-PASTO ARBUSTIVO	Secano
Recinto:11-035-037-00038-005	Cultivo:60002	PASTOS PERMANENTES DE 5 O MAS AÑOS-PASTO ARBUSTIVO	Secano
Recinto:11-035-037-00038-006	Cultivo:60002	PASTOS PERMANENTES DE 5 O MAS AÑOS-PASTO ARBUSTIVO	Secano
Recinto:11-035-037-00050-001	Cultivo:60005	PASTOS PERMANENTES DE 5 O MAS AÑOS-PASTIZALES	Secano
Recinto:11-035-037-00050-002	Cultivo:60003	PASTOS PERMANENTES DE 5 O MAS AÑOS-PASTO ARBOLADO	Secano
Recinto:11-035-037-00050-003	Cultivo:60002	PASTOS PERMANENTES DE 5 O MAS AÑOS-PASTO ARBUSTIVO	Secano
Recinto:11-035-037-00057-001	Cultivo:60003	PASTOS PERMANENTES DE 5 O MAS AÑOS-PASTO ARBOLADO	Secano
Recinto:11-035-037-00072-002	Cultivo:60003	PASTOS PERMANENTES DE 5 O MAS AÑOS-PASTO ARBOLADO	Secano
Recinto:11-035-037-00073-001	Cultivo:60003	PASTOS PERMANENTES DE 5 O MAS AÑOS-PASTO ARBOLADO	Secano
Recinto:11-035-037-00074-001	Cultivo:60003	PASTOS PERMANENTES DE 5 O MAS AÑOS-PASTO ARBOLADO	Secano
Recinto:11-035-037-00074-002	Cultivo:60003	PASTOS PERMANENTES DE 5 O MAS AÑOS-PASTO ARBOLADO	Secano
Recinto:11-035-037-00074-003	Cultivo:60003	PASTOS PERMANENTES DE 5 O MAS AÑOS-PASTO ARBOLADO	Secano
Recinto:11-035-037-00075-001	Cultivo:60003	PASTOS PERMANENTES DE 5 O MAS AÑOS-PASTO ARBOLADO	Secano
Recinto:11-035-037-00077-001	Cultivo:60003	PASTOS PERMANENTES DE 5 O MAS AÑOS-PASTO ARBOLADO	Secano
73158	Superficie resuelta para explotaciones no avícolas menor que la mínima requerida de 15 hectáreas (requisito anexo 1, Orden 24 marzo 2011)		
	Superficie validada:0		
73159	La carga ganadera de la explotación supera los límites establecidos (compromiso anexo 1, Orden 24 marzo 2011)		
	Carga Ganadera:0 Pluviometría:0 Ugm:0 Superficie:0 Exp. Avícola:N Exp. Trashumante:N		
73163	No inscrito en un organismo de control y certificación ecológico (requisito anexo 1, Orden 24 marzo 2011)		
	Explotación:ES110350000282 Descripción especie:Bovina		
	Explotación:ES110350007005 Descripción especie:Bovina		
	Explotación:ES110350007008 Descripción especie:Bovina		

<u>APELLIDOS Y NOMBRE / RAZÓN SOCIAL</u>	<u>NIF</u>	<u>EXPEDIENTE</u>	<u>UGMS RESUELTAS</u>	<u>RESOLUCIÓN</u>
ANGULO LOBATO JOSE LUIS	25561941V	2003151	42,40	ADMISIÓN AL RÉGIMEN
<u>Explotaciones</u>				
ES110380000099				
ES110380000111				

INCIDENCIA DESCRIPCIÓN

73163 No inscrito en un organismo de control y certificación ecológico (requisito anexo 1, Orden 24 marzo 2011)
Explotación:ES110380000111 Descripción especie:Bovina

<u>APELLIDOS Y NOMBRE / RAZÓN SOCIAL</u>	<u>NIF</u>	<u>EXPEDIENTE</u>	<u>UGMS RESUELTAS</u>	<u>RESOLUCIÓN</u>
ARAUJO GONZALEZ LUTGARDA	31833762Z	2003689	0,00	INADMISIÓN AL RÉGIMEN

INCIDENCIA DESCRIPCIÓN

73158 Superficie resuelta para explotaciones no avícolas menor que la mínima requerida de 15 hectáreas (requisito anexo 1, Orden 24 marzo 2011)
Superficie validada:0

73159 La carga ganadera de la explotación supera los límites establecidos (compromiso anexo 1, Orden 24 marzo 2011)
Carga Ganadera:0 Pluviometría:0 Ugm:0 Superficie:0 Exp. Avícola:N Exp. Trashumante:N

73160 Explotación declarada no inscrita en SIGGAN a nombre del titular del expediente (disposición adicional tercera, Orden 24 marzo 2011)
Explotación:ES110350007008

73163 No inscrito en un organismo de control y certificación ecológico (requisito anexo 1, Orden 24 marzo 2011)
Explotación:ES110350007008 Descripción especie:Ovina

RECINTOS**SUPERFICIE (Hectáreas)**

<u>REFERENCIA SIGPAC</u>	<u>CULTIVO</u>	<u>SEC_REG</u>	<u>Declarada</u>	<u>Control C.</u>	<u>Validada</u>
11-035-018-00099-001	60003	S	12,30		0,00
11-035-018-00100-002	60005	S	1,21		0,00
11-035-017-00286-001	60003	S	198,00		0,00
11-035-018-00047-001	60005	S	5,21		0,00
11-035-018-00099-002	60005	S	1,82		0,00
11-035-018-00159-008	60003	S	108,00		0,00
11-035-018-00100-001	60003	S	13,77		0,00
11-035-018-00041-001	60005	S	15,05		0,00
11-035-018-00041-003	60003	S	20,21		0,00



<u>APellidos y Nombre / RAZÓN SOCIAL</u>	<u>NIF</u>	<u>EXPEDIENTE</u>	<u>UGMS RESUeltas</u>	<u>RESOLUCIÓN</u>
ARAUJO ROMAN JOAQUIN	75872445E	2003690	0,00	INADMISIÓN AL RÉGIMEN

Explotaciones
ES110350007008

INCIDENCIA DESCRIPCIÓN

2307	Superficie declarada de pastos en común en un recinto supera la asignada por la autoridad gestora de pastos para ese recinto y productor certificado (art 3.1.f, Orden 7/03/2011)			
	Recinto:11-035-017-00286-001	Cultivo:60003	PASTOS PERMANENTES DE 5 O MAS AÑOS-PASTO ARBOLADO	Superficie declarada (Áreas):19800 Sup. Asignada (Áreas):1037
	Recinto:11-035-017-00286-003	Cultivo:60002	PASTOS PERMANENTES DE 5 O MAS AÑOS-PASTO ARBUSTIVO	Superficie declarada (Áreas):1438 Sup. Asignada (Áreas):135
	Recinto:11-035-017-00286-007	Cultivo:60002	PASTOS PERMANENTES DE 5 O MAS AÑOS-PASTO ARBUSTIVO	Superficie declarada (Áreas):9824 Sup. Asignada (Áreas):1132
	Recinto:11-035-018-00012-001	Cultivo:60005	PASTOS PERMANENTES DE 5 O MAS AÑOS-PASTIZALES	Superficie declarada (Áreas):220 Sup. Asignada (Áreas):29
	Recinto:11-035-018-00016-001	Cultivo:60005	PASTOS PERMANENTES DE 5 O MAS AÑOS-PASTIZALES	Superficie declarada (Áreas):300 Sup. Asignada (Áreas):39
	Recinto:11-035-018-00036-001	Cultivo:60005	PASTOS PERMANENTES DE 5 O MAS AÑOS-PASTIZALES	Superficie declarada (Áreas):427 Sup. Asignada (Áreas):23
	Recinto:11-035-018-00040-002	Cultivo:60005	PASTOS PERMANENTES DE 5 O MAS AÑOS-PASTIZALES	Superficie declarada (Áreas):1221 Sup. Asignada (Áreas):34
	Recinto:11-035-018-00041-001	Cultivo:60005	PASTOS PERMANENTES DE 5 O MAS AÑOS-PASTIZALES	Superficie declarada (Áreas):1505 Sup. Asignada (Áreas):201
	Recinto:11-035-018-00041-003	Cultivo:60003	PASTOS PERMANENTES DE 5 O MAS AÑOS-PASTO ARBOLADO	Superficie declarada (Áreas):2021 Sup. Asignada (Áreas):269
	Recinto:11-035-018-00041-007	Cultivo:60002	PASTOS PERMANENTES DE 5 O MAS AÑOS-PASTO ARBUSTIVO	Superficie declarada (Áreas):179 Sup. Asignada (Áreas):24
	Recinto:11-035-018-00047-001	Cultivo:60005	PASTOS PERMANENTES DE 5 O MAS AÑOS-PASTIZALES	Superficie declarada (Áreas):521 Sup. Asignada (Áreas):69
	Recinto:11-035-018-00064-001	Cultivo:60005	PASTOS PERMANENTES DE 5 O MAS AÑOS-PASTIZALES	Superficie declarada (Áreas):1344 Sup. Asignada (Áreas):40
	Recinto:11-035-018-00068-001	Cultivo:60003	PASTOS PERMANENTES DE 5 O MAS AÑOS-PASTO ARBOLADO	Superficie declarada (Áreas):240 Sup. Asignada (Áreas):32
	Recinto:11-035-018-00085-001	Cultivo:60005	PASTOS PERMANENTES DE 5 O MAS AÑOS-PASTIZALES	Superficie declarada (Áreas):232 Sup. Asignada (Áreas):18
	Recinto:11-035-018-00099-001	Cultivo:60003	PASTOS PERMANENTES DE 5 O MAS AÑOS-PASTO ARBOLADO	Superficie declarada (Áreas):1230 Sup. Asignada (Áreas):164
	Recinto:11-035-018-00099-002	Cultivo:60005	PASTOS PERMANENTES DE 5 O MAS AÑOS-PASTIZALES	Superficie declarada (Áreas):182 Sup. Asignada (Áreas):24
	Recinto:11-035-018-00100-001	Cultivo:60003	PASTOS PERMANENTES DE 5 O MAS AÑOS-PASTO ARBOLADO	Superficie declarada (Áreas):1377 Sup. Asignada (Áreas):183
	Recinto:11-035-018-00100-002	Cultivo:60005	PASTOS PERMANENTES DE 5 O MAS AÑOS-PASTIZALES	Superficie declarada (Áreas):121 Sup. Asignada (Áreas):16
	Recinto:11-035-018-00159-008	Cultivo:60003	PASTOS PERMANENTES DE 5 O MAS AÑOS-PASTO ARBOLADO	Superficie declarada (Áreas):10800 Sup. Asignada (Áreas):1031
73151	El recinto declarado no cumple con las normas de producción ecológica (compromiso anexo 1, Orden 24 marzo 2011)			
	Recinto:11-035-017-00286-003	Cultivo:60002	PASTOS PERMANENTES DE 5 O MAS AÑOS-PASTO ARBUSTIVO	Secano
	Recinto:11-035-017-00286-007	Cultivo:60002	PASTOS PERMANENTES DE 5 O MAS AÑOS-PASTO ARBUSTIVO	Secano
	Recinto:11-035-018-00012-001	Cultivo:60005	PASTOS PERMANENTES DE 5 O MAS AÑOS-PASTIZALES	Secano
	Recinto:11-035-018-00016-001	Cultivo:60005	PASTOS PERMANENTES DE 5 O MAS AÑOS-PASTIZALES	Secano
	Recinto:11-035-018-00036-001	Cultivo:60005	PASTOS PERMANENTES DE 5 O MAS AÑOS-PASTIZALES	Secano
	Recinto:11-035-018-00040-002	Cultivo:60005	PASTOS PERMANENTES DE 5 O MAS AÑOS-PASTIZALES	Secano
	Recinto:11-035-018-00041-007	Cultivo:60002	PASTOS PERMANENTES DE 5 O MAS AÑOS-PASTO ARBUSTIVO	Secano
	Recinto:11-035-018-00064-001	Cultivo:60005	PASTOS PERMANENTES DE 5 O MAS AÑOS-PASTIZALES	Secano
	Recinto:11-035-018-00068-001	Cultivo:60003	PASTOS PERMANENTES DE 5 O MAS AÑOS-PASTO ARBOLADO	Secano
	Recinto:11-035-018-00085-001	Cultivo:60005	PASTOS PERMANENTES DE 5 O MAS AÑOS-PASTIZALES	Secano
73159	La carga ganadera de la explotación supera los límites establecidos (compromiso anexo 1, Orden 24 marzo 2011)			
	Carga Ganadera:1,1421 Pluviometría:723 Ugm:34,19 Superficie:29,94 Exp. Avícola:N Exp. Trashumante:N			
73181	Las unidades de ganado solicitadas por especie distinta al porcino, mayores que las registradas en SIGGAN (disposición adicional tercera, Orden 24 de marzo de 2011)			
	Especie:Bovina Explotación:ES110350007008 Animales declarados:31 Animales determinados:30 Ugm declaradas:31 Ugm determinadas:30			

RECINTOS

SUPERFICIE (Hectáreas)

<u>REFERENCIA SIGPAC</u>	<u>CULTIVO</u>	<u>SEC_REG</u>	<u>Declarada</u>	<u>Control C.</u>	<u>Validada</u>
11-035-018-00099-001	60003	S	12,30		1,64
11-035-018-00100-002	60005	S	1,21		0,16

REFERENCIA SIGPAC	CULTIVO	SEC_REG	SUPERFICIE (Hectáreas)		
			Declarada	Control C.	Validada
11-035-018-00159-008	60003	S	108,00		10,31
11-035-018-00041-003	60003	S	20,21		2,69
11-035-018-00100-001	60003	S	13,77		1,83
11-035-017-00286-001	60003	S	198,00		10,37
11-035-018-00041-001	60005	S	15,05		2,01
11-035-018-00099-002	60005	S	1,82		0,24
11-035-018-00047-001	60005	S	5,21		0,69

APellidos y nombre / RAZÓN SOCIAL	NIF	EXPEDIENTE	UGMS RESUELTAS	RESOLUCIÓN
ARIZA GUZMAN JUAN PEDRO	32862248D	2000570	0,00	INADMISIÓN AL RÉGIMEN

Explotaciones
ES110390000258

INCIDENCIA DESCRIPCIÓN

- 73151 El recinto declarado no cumple con las normas de producción ecológica (compromiso anexo 1, Orden 24 marzo 2011)
Recinto:11-039-004-00005-027 Cultivo:63008 OTRAS SUPERFICIES FORRAJERAS-CULTIVOS FORRAJEROS MONOFITOS Secano
- 73156 Cultivo, variedad, régimen y/o uso del recinto SIGPAC no compatible con la submedida (anexo 10, Orden 24 marzo 2011)
Recinto:11-023-082-00041-001 Cultivo:60003 PASTOS PERMANENTES DE 5 O MAS AÑOS-PASTO ARBOLADO Secano Uso Sigpac:FO
Recinto:11-039-054-00002-002 Cultivo:60005 PASTOS PERMANENTES DE 5 O MAS AÑOS-PASTIZALES Secano Uso Sigpac:FY
Recinto:11-039-054-00002-008 Cultivo:60005 PASTOS PERMANENTES DE 5 O MAS AÑOS-PASTIZALES Secano Uso Sigpac:TH
- 73159 La carga ganadera de la explotación supera los límites establecidos (compromiso anexo 1, Orden 24 marzo 2011)
Carga Ganadera:1,2002 Pluviometría:728,8264 Ugm:44,12 Superficie:36,76 Exp. Avícola:N Exp. Trashumante:N

REFERENCIA SIGPAC	CULTIVO	SEC_REG	SUPERFICIE (Hectáreas)		
			Declarada	Control C.	Validada
11-039-039-00009-001	63005	S	4,47		4,47
11-039-039-00009-002	60005	S	0,76		0,76
11-039-054-00002-001	60005	S	1,11		1,11
11-039-047-00022-001	60005	S	7,11		7,11
11-039-039-00009-005	60002	S	0,69		0,69
11-039-039-00009-003	60005	S	0,70		0,70
11-023-082-00041-002	60002	S	15,32		15,32
11-023-082-00081-001	60002	S	6,20		6,20
11-023-082-00081-004	59005	S	0,40		0,40

APellidos y nombre / RAZÓN SOCIAL	NIF	EXPEDIENTE	UGMS RESUELTAS	RESOLUCIÓN
BARBERA MORENO ANTONIO	31131492A	2001360	0,00	INADMISIÓN AL RÉGIMEN

Explotaciones
ES110080000314
ES110230000396

INCIDENCIA DESCRIPCIÓN

- 73151 El recinto declarado no cumple con las normas de producción ecológica (compromiso anexo 1, Orden 24 marzo 2011)
Recinto:11-023-072-00003-001 Cultivo:60001 PASTOS PERMANENTES DE 5 O MAS AÑOS-DEHESAS Secano
Recinto:11-023-072-00004-001 Cultivo:60002 PASTOS PERMANENTES DE 5 O MAS AÑOS-PASTO ARBUSTIVO Secano
- 73159 La carga ganadera de la explotación supera los límites establecidos (compromiso anexo 1, Orden 24 marzo 2011)
Carga Ganadera:0,1406 Pluviometría:806,3164 Ugm:28,25 Superficie:200,94 Exp. Avícola:N Exp. Trashumante:N

REFERENCIA SIGPAC	CULTIVO	SEC_REG	SUPERFICIE (Hectáreas)		
			Declarada	Control C.	Validada
11-023-071-00001-001	60001	S	56,97		56,97
11-023-071-00002-001	60001	S	8,30		8,30
11-023-071-00002-002	60001	S	19,60		19,60
11-023-072-00009-001	60001	S	80,17		80,17
11-008-009-00059-002	60005	S	12,00		12,00
11-008-016-00084-003	60005	S	18,85		18,85
11-008-009-00060-001	60004	S	2,81		2,81
11-008-016-00084-001	60002	S	2,24		2,24

<u>APELLIDOS Y NOMBRE / RAZÓN SOCIAL</u>	<u>NIF</u>	<u>EXPEDIENTE</u>	<u>UGMS RESUELTAS</u>	<u>RESOLUCIÓN</u>
BLANCO PESTIME MARIA DOLORES	31867733Z	2001641	0,00	INADMISIÓN AL RÉGIMEN



INCIDENCIA DESCRIPCIÓN

2305	Recintos declarados por los productores de pastos en común distintos de los recintos de los certificado de al autoridad gestora de los pastos (art 3.1.f, Orden 7/03/2011)		
	Recinto:11-035-019-00007-009	Cultivo:60003	PASTOS PERMANENTES DE 5 O MAS AÑOS-PASTO ARBOLADO
2307	Superficie declarada de pastos en común en un recinto supera la asignada por la autoridad gestora de pastos para ese recinto y productor certificado (art 3.1.f, Orden 7/03/2011)		
	Recinto:11-035-019-00006-002	Cultivo:60002	PASTOS PERMANENTES DE 5 O MAS AÑOS-PASTO ARBUSTIVO Superficie declarada (Áreas):167 Sup. Asignada (Áreas):14
	Recinto:11-035-019-00007-001	Cultivo:60002	PASTOS PERMANENTES DE 5 O MAS AÑOS-PASTO ARBUSTIVO Superficie declarada (Áreas):501 Sup. Asignada (Áreas):42
	Recinto:11-035-019-00007-002	Cultivo:60003	PASTOS PERMANENTES DE 5 O MAS AÑOS-PASTO ARBOLADO Superficie declarada (Áreas):260 Sup. Asignada (Áreas):22
	Recinto:11-035-019-00007-003	Cultivo:60003	PASTOS PERMANENTES DE 5 O MAS AÑOS-PASTO ARBOLADO Superficie declarada (Áreas):1539 Sup. Asignada (Áreas):129
	Recinto:11-035-019-00008-001	Cultivo:60003	PASTOS PERMANENTES DE 5 O MAS AÑOS-PASTO ARBOLADO Superficie declarada (Áreas):394 Sup. Asignada (Áreas):33
	Recinto:11-035-020-00001-001	Cultivo:60003	PASTOS PERMANENTES DE 5 O MAS AÑOS-PASTO ARBOLADO Superficie declarada (Áreas):662 Sup. Asignada (Áreas):55
	Recinto:11-035-020-00002-001	Cultivo:60003	PASTOS PERMANENTES DE 5 O MAS AÑOS-PASTO ARBOLADO Superficie declarada (Áreas):838 Sup. Asignada (Áreas):70
	Recinto:11-035-020-00007-002	Cultivo:60005	PASTOS PERMANENTES DE 5 O MAS AÑOS-PASTIZALES Superficie declarada (Áreas):1603 Sup. Asignada (Áreas):134
	Recinto:11-035-020-00007-003	Cultivo:60005	PASTOS PERMANENTES DE 5 O MAS AÑOS-PASTIZALES Superficie declarada (Áreas):257 Sup. Asignada (Áreas):21
	Recinto:11-035-020-00012-006	Cultivo:60005	PASTOS PERMANENTES DE 5 O MAS AÑOS-PASTIZALES Superficie declarada (Áreas):1235 Sup. Asignada (Áreas):103
	Recinto:11-035-024-00019-001	Cultivo:60003	PASTOS PERMANENTES DE 5 O MAS AÑOS-PASTO ARBOLADO Superficie declarada (Áreas):575 Sup. Asignada (Áreas):48
	Recinto:11-035-024-00019-002	Cultivo:60003	PASTOS PERMANENTES DE 5 O MAS AÑOS-PASTO ARBOLADO Superficie declarada (Áreas):7613 Sup. Asignada (Áreas):636
	Recinto:11-035-024-00032-002	Cultivo:60005	PASTOS PERMANENTES DE 5 O MAS AÑOS-PASTIZALES Superficie declarada (Áreas):134 Sup. Asignada (Áreas):11
	Recinto:11-035-024-00036-003	Cultivo:60005	PASTOS PERMANENTES DE 5 O MAS AÑOS-PASTIZALES Superficie declarada (Áreas):1345 Sup. Asignada (Áreas):112
	Recinto:11-035-024-00036-004	Cultivo:60005	PASTOS PERMANENTES DE 5 O MAS AÑOS-PASTIZALES Superficie declarada (Áreas):284 Sup. Asignada (Áreas):24
	Recinto:11-035-024-00036-006	Cultivo:60005	PASTOS PERMANENTES DE 5 O MAS AÑOS-PASTIZALES Superficie declarada (Áreas):54 Sup. Asignada (Áreas):5
	Recinto:11-035-024-00086-001	Cultivo:60005	PASTOS PERMANENTES DE 5 O MAS AÑOS-PASTIZALES Superficie declarada (Áreas):298 Sup. Asignada (Áreas):25
	Recinto:11-035-024-00095-002	Cultivo:60005	PASTOS PERMANENTES DE 5 O MAS AÑOS-PASTIZALES Superficie declarada (Áreas):311 Sup. Asignada (Áreas):26
	Recinto:11-035-025-00006-019	Cultivo:60002	PASTOS PERMANENTES DE 5 O MAS AÑOS-PASTO ARBUSTIVO Superficie declarada (Áreas):52598 Sup. Asignada (Áreas):4394
	Recinto:11-035-025-00006-020	Cultivo:60002	PASTOS PERMANENTES DE 5 O MAS AÑOS-PASTO ARBUSTIVO Superficie declarada (Áreas):497 Sup. Asignada (Áreas):42
	Recinto:11-035-025-00006-021	Cultivo:60002	PASTOS PERMANENTES DE 5 O MAS AÑOS-PASTO ARBUSTIVO Superficie declarada (Áreas):93 Sup. Asignada (Áreas):8
	Recinto:11-035-025-00006-022	Cultivo:60002	PASTOS PERMANENTES DE 5 O MAS AÑOS-PASTO ARBUSTIVO Superficie declarada (Áreas):272 Sup. Asignada (Áreas):23
	Recinto:11-035-025-00006-025	Cultivo:60002	PASTOS PERMANENTES DE 5 O MAS AÑOS-PASTO ARBUSTIVO Superficie declarada (Áreas):192 Sup. Asignada (Áreas):16
	Recinto:11-035-025-00006-026	Cultivo:60002	PASTOS PERMANENTES DE 5 O MAS AÑOS-PASTO ARBUSTIVO Superficie declarada (Áreas):28 Sup. Asignada (Áreas):2
	Recinto:11-035-025-00006-027	Cultivo:60002	PASTOS PERMANENTES DE 5 O MAS AÑOS-PASTO ARBUSTIVO Superficie declarada (Áreas):30 Sup. Asignada (Áreas):3
	Recinto:11-035-025-00006-028	Cultivo:60002	PASTOS PERMANENTES DE 5 O MAS AÑOS-PASTO ARBUSTIVO Superficie declarada (Áreas):6 Sup. Asignada (Áreas):1
	Recinto:11-035-025-00006-029	Cultivo:60002	PASTOS PERMANENTES DE 5 O MAS AÑOS-PASTO ARBUSTIVO Superficie declarada (Áreas):10 Sup. Asignada (Áreas):1
73151	El recinto declarado no cumple con las normas de producción ecológica (compromiso anexo 1, Orden 24 marzo 2011)		
	Recinto:11-035-019-00006-002	Cultivo:60002	PASTOS PERMANENTES DE 5 O MAS AÑOS-PASTO ARBUSTIVO Secano
	Recinto:11-035-019-00007-001	Cultivo:60002	PASTOS PERMANENTES DE 5 O MAS AÑOS-PASTO ARBUSTIVO Secano
	Recinto:11-035-019-00007-002	Cultivo:60003	PASTOS PERMANENTES DE 5 O MAS AÑOS-PASTO ARBOLADO Secano
	Recinto:11-035-019-00007-003	Cultivo:60003	PASTOS PERMANENTES DE 5 O MAS AÑOS-PASTO ARBOLADO Secano
	Recinto:11-035-019-00007-009	Cultivo:60003	PASTOS PERMANENTES DE 5 O MAS AÑOS-PASTO ARBOLADO Secano
	Recinto:11-035-019-00008-001	Cultivo:60003	PASTOS PERMANENTES DE 5 O MAS AÑOS-PASTO ARBOLADO Secano
	Recinto:11-035-020-00001-001	Cultivo:60003	PASTOS PERMANENTES DE 5 O MAS AÑOS-PASTO ARBOLADO Secano
	Recinto:11-035-020-00002-001	Cultivo:60003	PASTOS PERMANENTES DE 5 O MAS AÑOS-PASTO ARBOLADO Secano
	Recinto:11-035-020-00007-002	Cultivo:60005	PASTOS PERMANENTES DE 5 O MAS AÑOS-PASTIZALES Secano
	Recinto:11-035-020-00007-003	Cultivo:60005	PASTOS PERMANENTES DE 5 O MAS AÑOS-PASTIZALES Secano

INCIDENCIA DESCRIPCIÓN

- Recinto:11-035-020-00012-006 Cultivo:60005 PASTOS PERMANENTES DE 5 O MAS AÑOS-PASTIZALES Secano
 Recinto:11-035-024-00019-001 Cultivo:60003 PASTOS PERMANENTES DE 5 O MAS AÑOS-PASTO ARBOLADO Secano
 Recinto:11-035-024-00019-002 Cultivo:60003 PASTOS PERMANENTES DE 5 O MAS AÑOS-PASTO ARBOLADO Secano
 Recinto:11-035-024-00032-002 Cultivo:60005 PASTOS PERMANENTES DE 5 O MAS AÑOS-PASTIZALES Secano
 Recinto:11-035-024-00036-003 Cultivo:60005 PASTOS PERMANENTES DE 5 O MAS AÑOS-PASTIZALES Secano
 Recinto:11-035-024-00036-004 Cultivo:60005 PASTOS PERMANENTES DE 5 O MAS AÑOS-PASTIZALES Secano
 Recinto:11-035-024-00036-006 Cultivo:60005 PASTOS PERMANENTES DE 5 O MAS AÑOS-PASTIZALES Secano
 Recinto:11-035-024-00086-001 Cultivo:60005 PASTOS PERMANENTES DE 5 O MAS AÑOS-PASTIZALES Secano
 Recinto:11-035-024-00095-002 Cultivo:60005 PASTOS PERMANENTES DE 5 O MAS AÑOS-PASTIZALES Secano
 Recinto:11-035-025-00006-020 Cultivo:60002 PASTOS PERMANENTES DE 5 O MAS AÑOS-PASTO ARBUSTIVO Secano
 Recinto:11-035-025-00006-021 Cultivo:60002 PASTOS PERMANENTES DE 5 O MAS AÑOS-PASTO ARBUSTIVO Secano
 Recinto:11-035-025-00006-022 Cultivo:60002 PASTOS PERMANENTES DE 5 O MAS AÑOS-PASTO ARBUSTIVO Secano
 Recinto:11-035-025-00006-025 Cultivo:60002 PASTOS PERMANENTES DE 5 O MAS AÑOS-PASTO ARBUSTIVO Secano
 Recinto:11-035-025-00006-026 Cultivo:60002 PASTOS PERMANENTES DE 5 O MAS AÑOS-PASTO ARBUSTIVO Secano
 Recinto:11-035-025-00006-027 Cultivo:60002 PASTOS PERMANENTES DE 5 O MAS AÑOS-PASTO ARBUSTIVO Secano
 Recinto:11-035-025-00006-028 Cultivo:60002 PASTOS PERMANENTES DE 5 O MAS AÑOS-PASTO ARBUSTIVO Secano
 Recinto:11-035-025-00006-029 Cultivo:60002 PASTOS PERMANENTES DE 5 O MAS AÑOS-PASTO ARBUSTIVO Secano
- 73159 La carga ganadera de la explotación supera los límites establecidos (compromiso anexo 1, Orden 24 marzo 2011)
 Carga Ganadera:0 Pluviometría:723 Ugm:0 Superficie:99,3 Exp. Avícola:N Exp. Trashumante:N
- 73160 Explotación declarada no inscrita en SIGGAN a nombre del titular del expediente (disposición adicional tercera, Orden 24 marzo 2011)
 Explotación:ES110350007009
- 73163 No inscrito en un organismo de control y certificación ecológico (requisito anexo 1, Orden 24 marzo 2011)
 Explotación:ES110350007009 Descripción especie:Bovina

RECINTOS**SUPERFICIE (Hectáreas)**

<u>REFERENCIA SIGPAC</u>	<u>CULTIVO</u>	<u>SEC_REG</u>	<u>Declarada</u>	<u>Control C.</u>	<u>Validada</u>
11-035-024-00017-002	60003	S	1,12		1,12
11-035-024-00018-001	60005	S	2,96		2,96
11-035-024-00022-001	60005	S	9,23		9,23
11-035-024-00023-001	60003	S	0,52		0,52
11-035-025-00080-003	60002	S	3,00		3,00
11-035-024-00020-001	60005	S	1,06		1,06
11-035-025-00080-001	60003	S	0,21		0,21
11-035-025-00100-002	60005	S	0,05		0,05
11-035-023-00064-003	60005	S	1,92		1,92
11-035-025-00080-004	60005	S	3,78		3,78
11-035-024-00017-003	60003	S	1,47		1,47
11-035-024-00017-001	60005	S	25,29		25,29
11-035-024-00023-002	60005	S	4,75		4,75
11-035-025-00006-019	60002	S	525,98		43,94

<u>APELLIDOS Y NOMBRE / RAZÓN SOCIAL</u>	<u>NIF</u>	<u>EXPEDIENTE</u>	<u>UGMS RESUeltas</u>	<u>RESOLUCIÓN</u>
BLAZQUEZ GUERRERO MANUEL	24846950G	2005035	152,40	ADMISIÓN AL RÉGIMEN
Explotaciones				
ES110020000007				

INCIDENCIA DESCRIPCIÓN

- 73163 No inscrito en un organismo de control y certificación ecológico (requisito anexo 1, Orden 24 marzo 2011)
 Explotación:ES110020000007 Descripción especie:Équidos
- 73181 Las unidades de ganado solicitadas por especie distinta al porcino, mayores que las registradas en SIGGAN (disposición adicional tercera, Orden 24 de marzo de 2011)
 Especie:Bovina Explotación:ES110020000007 Animales declarados:159 Animales determinados:160 Ugm declaradas:153,4 Ugm determinadas:152,4

<u>APELLIDOS Y NOMBRE / RAZÓN SOCIAL</u>	<u>NIF</u>	<u>EXPEDIENTE</u>	<u>UGMS RESUeltas</u>	<u>RESOLUCIÓN</u>
CABALLERO MARQUEZ OSCAR	75900277R	2002673	0,00	INADMISIÓN AL RÉGIMEN
Explotaciones				
ES110350007010				

INCIDENCIA DESCRIPCIÓN

2307	Superficie declarada de pastos en común en un recinto supera la asignada por la autoridad gestora de pastos para ese recinto y productor certificado (art 3.1.f, Orden 7/03/2011)			
	Recinto:11-035-025-00108-001	Cultivo:60003	PASTOS PERMANENTES DE 5 O MAS AÑOS-PASTO ARBOLADO	Superficie declarada (Áreas):856 Sup. Asignada (Áreas):15
	Recinto:11-035-025-00111-001	Cultivo:60003	PASTOS PERMANENTES DE 5 O MAS AÑOS-PASTO ARBOLADO	Superficie declarada (Áreas):1187 Sup. Asignada (Áreas):20
	Recinto:11-035-036-00018-002	Cultivo:60003	PASTOS PERMANENTES DE 5 O MAS AÑOS-PASTO ARBOLADO	Superficie declarada (Áreas):81270 Sup. Asignada (Áreas):198
	Recinto:11-035-038-00093-007	Cultivo:60003	PASTOS PERMANENTES DE 5 O MAS AÑOS-PASTO ARBOLADO	Superficie declarada (Áreas):13607 Sup. Asignada (Áreas):232
	Recinto:11-035-038-00093-008	Cultivo:60003	PASTOS PERMANENTES DE 5 O MAS AÑOS-PASTO ARBOLADO	Superficie declarada (Áreas):1346 Sup. Asignada (Áreas):23
	Recinto:11-035-038-00093-009	Cultivo:60003	PASTOS PERMANENTES DE 5 O MAS AÑOS-PASTO ARBOLADO	Superficie declarada (Áreas):51898 Sup. Asignada (Áreas):468
	Recinto:11-035-039-00018-001	Cultivo:60002	PASTOS PERMANENTES DE 5 O MAS AÑOS-PASTO ARBUSTIVO	Superficie declarada (Áreas):384 Sup. Asignada (Áreas):7
	Recinto:11-035-039-00018-006	Cultivo:60002	PASTOS PERMANENTES DE 5 O MAS AÑOS-PASTO ARBUSTIVO	Superficie declarada (Áreas):607 Sup. Asignada (Áreas):10
	Recinto:11-035-039-00018-008	Cultivo:60003	PASTOS PERMANENTES DE 5 O MAS AÑOS-PASTO ARBOLADO	Superficie declarada (Áreas):18259 Sup. Asignada (Áreas):311
	Recinto:11-035-040-00060-002	Cultivo:60002	PASTOS PERMANENTES DE 5 O MAS AÑOS-PASTO ARBUSTIVO	Superficie declarada (Áreas):4495 Sup. Asignada (Áreas):77
	Recinto:11-035-040-00070-005	Cultivo:60002	PASTOS PERMANENTES DE 5 O MAS AÑOS-PASTO ARBUSTIVO	Superficie declarada (Áreas):1620 Sup. Asignada (Áreas):28
	Recinto:11-035-040-00070-006	Cultivo:60002	PASTOS PERMANENTES DE 5 O MAS AÑOS-PASTO ARBUSTIVO	Superficie declarada (Áreas):6699 Sup. Asignada (Áreas):114
	Recinto:11-035-040-00072-001	Cultivo:60003	PASTOS PERMANENTES DE 5 O MAS AÑOS-PASTO ARBOLADO	Superficie declarada (Áreas):888 Sup. Asignada (Áreas):15
	Recinto:11-035-040-00072-002	Cultivo:60002	PASTOS PERMANENTES DE 5 O MAS AÑOS-PASTO ARBUSTIVO	Superficie declarada (Áreas):13158 Sup. Asignada (Áreas):224
	Recinto:11-035-041-00004-012	Cultivo:60003	PASTOS PERMANENTES DE 5 O MAS AÑOS-PASTO ARBOLADO	Superficie declarada (Áreas):2137 Sup. Asignada (Áreas):36
	Recinto:11-035-041-00004-013	Cultivo:60003	PASTOS PERMANENTES DE 5 O MAS AÑOS-PASTO ARBOLADO	Superficie declarada (Áreas):4277 Sup. Asignada (Áreas):73
	Recinto:11-035-041-00004-014	Cultivo:60003	PASTOS PERMANENTES DE 5 O MAS AÑOS-PASTO ARBOLADO	Superficie declarada (Áreas):16404 Sup. Asignada (Áreas):279
	Recinto:11-035-041-00004-015	Cultivo:60003	PASTOS PERMANENTES DE 5 O MAS AÑOS-PASTO ARBOLADO	Superficie declarada (Áreas):18249 Sup. Asignada (Áreas):311
	Recinto:11-035-041-00004-016	Cultivo:60002	PASTOS PERMANENTES DE 5 O MAS AÑOS-PASTO ARBUSTIVO	Superficie declarada (Áreas):36943 Sup. Asignada (Áreas):628
	Recinto:11-035-041-00004-018	Cultivo:60002	PASTOS PERMANENTES DE 5 O MAS AÑOS-PASTO ARBUSTIVO	Superficie declarada (Áreas):48143 Sup. Asignada (Áreas):400
	Recinto:11-035-042-00055-020	Cultivo:60003	PASTOS PERMANENTES DE 5 O MAS AÑOS-PASTO ARBOLADO	Superficie declarada (Áreas):25322 Sup. Asignada (Áreas):431
73159	La carga ganadera de la explotación supera los límites establecidos (compromiso anexo 1, Orden 24 marzo 2011) Carga Ganadera:0 Pluviometría:723 Ugm:0 Superficie:48,12 Exp. Avícola:N Exp. Trashumante:N			
73163	No inscrito en un organismo de control y certificación ecológico (requisito anexo 1, Orden 24 marzo 2011) Explotación:ES110350007010 Descripción especie:Bovina Explotación:ES110350007010 Descripción especie:Ovina			

RECINTOS**SUPERFICIE (Hectáreas)**

<u>REFERENCIA SIGPAC</u>	<u>CULTIVO</u>	<u>SEC_REG</u>	<u>Declarada</u>	<u>Control C.</u>	<u>Validada</u>
11-035-038-00093-007	60003	S	136,07		2,32
11-035-041-00004-012	60003	S	21,37		0,36
11-035-040-00012-001	60005	S	9,12		9,12
11-035-036-00018-002	60003	S	812,70		1,98
11-035-041-00004-016	60002	S	369,43		6,28
11-035-038-00093-008	60003	S	13,46		0,23
11-035-041-00004-014	60003	S	164,04		2,79
11-035-041-00004-013	60003	S	42,77		0,73
11-035-025-00111-001	60003	S	11,87		0,20
11-035-038-00093-009	60003	S	518,98		4,68
11-035-039-00018-006	60002	S	6,07		0,10

RECINTOS**SUPERFICIE (Hectáreas)**

REFERENCIA SIGPAC	CULTIVO	SEC REG	Declarada	Control C.	Validada
11-035-042-00055-020	60003	S	253,22		4,31
11-035-041-00004-018	60002	S	481,43		4,00
11-035-039-00018-001	60002	S	3,84		0,07
11-035-025-00108-001	60003	S	8,56		0,15
11-035-040-00060-002	60002	S	44,95		0,77
11-035-040-00070-005	60002	S	16,20		0,28
11-035-040-00072-002	60002	S	131,58		2,24
11-035-041-00004-015	60003	S	182,49		3,11
11-035-039-00018-008	60003	S	182,59		3,11
11-035-040-00070-006	60002	S	66,99		1,14
11-035-040-00072-001	60003	S	8,88		0,15

APELLIDOS Y NOMBRE / RAZÓN SOCIAL	NIF	EXPEDIENTE	UGMS RESUELTAS	RESOLUCIÓN
CABEZUELO VAZQUEZ FERNANDO	31367057W	2006131	0,00	INADMISIÓN AL RÉGIMEN

Explotaciones
ES110150000303

INCIDENCIA DESCRIPCIÓN

- 73151 El recinto declarado no cumple con las normas de producción ecológica (compromiso anexo 1, Orden 24 marzo 2011)
- Recinto:11-015-011-00060-001 Cultivo:60004 PASTOS PERMANENTES DE 5 O MAS AÑOS-ERIAL A PASTO Secano
- Recinto:11-015-012-00017-001 Cultivo:60005 PASTOS PERMANENTES DE 5 O MAS AÑOS-PASTIZALES Secano
- Recinto:11-015-012-00017-002 Cultivo:60004 PASTOS PERMANENTES DE 5 O MAS AÑOS-ERIAL A PASTO Secano
- Recinto:11-015-012-00021-002 Cultivo:60001 PASTOS PERMANENTES DE 5 O MAS AÑOS-DEHESAS Secano
- Recinto:11-015-012-00021-003 Cultivo:60001 PASTOS PERMANENTES DE 5 O MAS AÑOS-DEHESAS Secano
- Recinto:11-015-012-00021-008 Cultivo:60001 PASTOS PERMANENTES DE 5 O MAS AÑOS-DEHESAS Secano
- Recinto:11-015-034-00026-002 Cultivo:60004 PASTOS PERMANENTES DE 5 O MAS AÑOS-ERIAL A PASTO Secano
- Recinto:11-015-034-00027-001 Cultivo:60004 PASTOS PERMANENTES DE 5 O MAS AÑOS-ERIAL A PASTO Secano
- Recinto:11-015-034-00028-001 Cultivo:60004 PASTOS PERMANENTES DE 5 O MAS AÑOS-ERIAL A PASTO Secano
- Recinto:11-015-034-00029-001 Cultivo:60005 PASTOS PERMANENTES DE 5 O MAS AÑOS-PASTIZALES Secano
- Recinto:11-015-034-00030-002 Cultivo:60004 PASTOS PERMANENTES DE 5 O MAS AÑOS-ERIAL A PASTO Secano
- Recinto:11-015-034-00030-003 Cultivo:60001 PASTOS PERMANENTES DE 5 O MAS AÑOS-DEHESAS Secano
- Recinto:11-015-034-00031-001 Cultivo:60004 PASTOS PERMANENTES DE 5 O MAS AÑOS-ERIAL A PASTO Secano
- Recinto:11-023-001-00017-005 Cultivo:60002 PASTOS PERMANENTES DE 5 O MAS AÑOS-PASTO ARBUSTIVO Secano
- Recinto:11-023-001-00017-007 Cultivo:60002 PASTOS PERMANENTES DE 5 O MAS AÑOS-PASTO ARBUSTIVO Secano
- Recinto:11-023-001-00017-016 Cultivo:60002 PASTOS PERMANENTES DE 5 O MAS AÑOS-PASTO ARBUSTIVO Secano
- Recinto:11-023-005-00029-001 Cultivo:60002 PASTOS PERMANENTES DE 5 O MAS AÑOS-PASTO ARBUSTIVO Secano
- Recinto:11-023-089-00029-007 Cultivo:60002 PASTOS PERMANENTES DE 5 O MAS AÑOS-PASTO ARBUSTIVO Secano
- Recinto:11-023-089-00029-010 Cultivo:60001 PASTOS PERMANENTES DE 5 O MAS AÑOS-DEHESAS Secano
- Recinto:11-023-089-00029-011 Cultivo:60001 PASTOS PERMANENTES DE 5 O MAS AÑOS-DEHESAS Secano
- 73158 Superficie resuelta para explotaciones no avícolas menor que la mínima requerida de 15 hectáreas (requisito anexo 1, Orden 24 marzo 2011)
Superficie validada:0
- 73159 La carga ganadera de la explotación supera los límites establecidos (compromiso anexo 1, Orden 24 marzo 2011)
Carga Ganadera:0 Pluviometría:0 Ugm:0 Superficie:0 Exp. Avícola:N Exp. Trashumante:N
- 73163 No inscrito en un organismo de control y certificación ecológico (requisito anexo 1, Orden 24 marzo 2011)
Explotación:ES110150000303 Descripción especie:Bovina



<u>APELLIDOS Y NOMBRE / RAZÓN SOCIAL</u>	<u>NIF</u>	<u>EXPEDIENTE</u>	<u>UGMS RESUELTA</u>	<u>RESOLUCIÓN</u>
CANA MEDINA DIEGO	75873500L	2007852	0,00	INADMISIÓN AL RÉGIMEN
<u>Explotaciones</u>				
ES110350000683				

INCIDENCIA DESCRIPCIÓN

73151	El recinto declarado no cumple con las normas de producción ecológica (compromiso anexo 1, Orden 24 marzo 2011)			
Recinto:11-007-009-00032-001	Cultivo:60005	PASTOS PERMANENTES DE 5 O MAS AÑOS-PASTIZALES	Secano	
Recinto:11-007-009-00107-002	Cultivo:63005	OTRAS SUPERFICIES FORRAJERAS-PASTIZALES	Secano	
Recinto:11-007-009-00107-003	Cultivo:60005	PASTOS PERMANENTES DE 5 O MAS AÑOS-PASTIZALES	Secano	
Recinto:11-007-009-00107-004	Cultivo:60005	PASTOS PERMANENTES DE 5 O MAS AÑOS-PASTIZALES	Secano	
Recinto:11-007-009-00107-005	Cultivo:60005	PASTOS PERMANENTES DE 5 O MAS AÑOS-PASTIZALES	Secano	
Recinto:11-007-009-00108-001	Cultivo:60003	PASTOS PERMANENTES DE 5 O MAS AÑOS-PASTO ARBOLADO	Secano	
Recinto:11-007-009-00108-002	Cultivo:63005	OTRAS SUPERFICIES FORRAJERAS-PASTIZALES	Secano	
Recinto:11-007-009-00108-003	Cultivo:60005	PASTOS PERMANENTES DE 5 O MAS AÑOS-PASTIZALES	Secano	
Recinto:11-007-009-00108-004	Cultivo:60005	PASTOS PERMANENTES DE 5 O MAS AÑOS-PASTIZALES	Secano	
Recinto:11-007-009-00108-007	Cultivo:60005	PASTOS PERMANENTES DE 5 O MAS AÑOS-PASTIZALES	Secano	
Recinto:11-007-009-00108-008	Cultivo:60005	PASTOS PERMANENTES DE 5 O MAS AÑOS-PASTIZALES	Secano	
Recinto:11-007-009-00109-001	Cultivo:60005	PASTOS PERMANENTES DE 5 O MAS AÑOS-PASTIZALES	Secano	
Recinto:11-007-009-00109-002	Cultivo:60005	PASTOS PERMANENTES DE 5 O MAS AÑOS-PASTIZALES	Secano	
Recinto:11-007-009-00110-004	Cultivo:60005	PASTOS PERMANENTES DE 5 O MAS AÑOS-PASTIZALES	Secano	
Recinto:11-007-009-00110-005	Cultivo:63005	OTRAS SUPERFICIES FORRAJERAS-PASTIZALES	Secano	
Recinto:11-007-009-00119-001	Cultivo:60005	PASTOS PERMANENTES DE 5 O MAS AÑOS-PASTIZALES	Secano	
Recinto:11-007-013-00001-001	Cultivo:60003	PASTOS PERMANENTES DE 5 O MAS AÑOS-PASTO ARBOLADO	Secano	
Recinto:11-007-013-00001-002	Cultivo:63005	OTRAS SUPERFICIES FORRAJERAS-PASTIZALES	Secano	
Recinto:11-007-013-00001-003	Cultivo:63005	OTRAS SUPERFICIES FORRAJERAS-PASTIZALES	Secano	
Recinto:11-007-013-00001-005	Cultivo:60003	PASTOS PERMANENTES DE 5 O MAS AÑOS-PASTO ARBOLADO	Secano	
Recinto:11-007-013-00002-001	Cultivo:60005	PASTOS PERMANENTES DE 5 O MAS AÑOS-PASTIZALES	Secano	
Recinto:11-007-013-00002-002	Cultivo:63005	OTRAS SUPERFICIES FORRAJERAS-PASTIZALES	Secano	
Recinto:11-007-013-00002-003	Cultivo:63005	OTRAS SUPERFICIES FORRAJERAS-PASTIZALES	Secano	
Recinto:11-007-013-00002-005	Cultivo:63005	OTRAS SUPERFICIES FORRAJERAS-PASTIZALES	Secano	
Recinto:11-007-013-00002-006	Cultivo:63005	OTRAS SUPERFICIES FORRAJERAS-PASTIZALES	Secano	
Recinto:11-007-013-00002-008	Cultivo:63005	OTRAS SUPERFICIES FORRAJERAS-PASTIZALES	Secano	
Recinto:11-007-013-00003-001	Cultivo:63005	OTRAS SUPERFICIES FORRAJERAS-PASTIZALES	Secano	
Recinto:11-007-013-00004-002	Cultivo:60002	PASTOS PERMANENTES DE 5 O MAS AÑOS-PASTO ARBUSTIVO	Secano	
Recinto:11-007-013-00004-003	Cultivo:63005	OTRAS SUPERFICIES FORRAJERAS-PASTIZALES	Secano	
Recinto:11-007-013-00004-004	Cultivo:63005	OTRAS SUPERFICIES FORRAJERAS-PASTIZALES	Secano	
Recinto:11-007-016-00012-002	Cultivo:60003	PASTOS PERMANENTES DE 5 O MAS AÑOS-PASTO ARBOLADO	Secano	
Recinto:11-007-016-00012-004	Cultivo:60005	PASTOS PERMANENTES DE 5 O MAS AÑOS-PASTIZALES	Secano	
Recinto:11-007-016-00012-005	Cultivo:60005	PASTOS PERMANENTES DE 5 O MAS AÑOS-PASTIZALES	Secano	
Recinto:11-007-016-00012-006	Cultivo:60005	PASTOS PERMANENTES DE 5 O MAS AÑOS-PASTIZALES	Secano	
Recinto:11-007-016-00013-001	Cultivo:60003	PASTOS PERMANENTES DE 5 O MAS AÑOS-PASTO ARBOLADO	Secano	
Recinto:11-007-016-00013-002	Cultivo:60005	PASTOS PERMANENTES DE 5 O MAS AÑOS-PASTIZALES	Secano	
Recinto:11-007-016-00013-003	Cultivo:60005	PASTOS PERMANENTES DE 5 O MAS AÑOS-PASTIZALES	Secano	
Recinto:11-007-016-00013-005	Cultivo:60003	PASTOS PERMANENTES DE 5 O MAS AÑOS-PASTO ARBOLADO	Secano	
Recinto:11-007-016-00013-007	Cultivo:60005	PASTOS PERMANENTES DE 5 O MAS AÑOS-PASTIZALES	Secano	
Recinto:11-007-016-00013-010	Cultivo:63005	OTRAS SUPERFICIES FORRAJERAS-PASTIZALES	Secano	
Recinto:11-007-016-00014-002	Cultivo:63005	OTRAS SUPERFICIES FORRAJERAS-PASTIZALES	Secano	
Recinto:11-007-016-00015-001	Cultivo:63005	OTRAS SUPERFICIES FORRAJERAS-PASTIZALES	Secano	
Recinto:11-007-016-00016-001	Cultivo:63005	OTRAS SUPERFICIES FORRAJERAS-PASTIZALES	Secano	
Recinto:11-007-016-00017-003	Cultivo:60003	PASTOS PERMANENTES DE 5 O MAS AÑOS-PASTO ARBOLADO	Secano	
Recinto:11-007-016-00017-004	Cultivo:63005	OTRAS SUPERFICIES FORRAJERAS-PASTIZALES	Secano	
Recinto:11-007-016-00017-005	Cultivo:60003	PASTOS PERMANENTES DE 5 O MAS AÑOS-PASTO ARBOLADO	Secano	
Recinto:11-007-016-00017-006	Cultivo:60003	PASTOS PERMANENTES DE 5 O MAS AÑOS-PASTO ARBOLADO	Secano	
Recinto:11-007-016-00017-007	Cultivo:60003	PASTOS PERMANENTES DE 5 O MAS AÑOS-PASTO ARBOLADO	Secano	
Recinto:11-007-016-00017-008	Cultivo:60005	PASTOS PERMANENTES DE 5 O MAS AÑOS-PASTIZALES	Secano	
Recinto:11-007-016-00017-009	Cultivo:60005	PASTOS PERMANENTES DE 5 O MAS AÑOS-PASTIZALES	Secano	
Recinto:11-007-016-00017-010	Cultivo:63005	OTRAS SUPERFICIES FORRAJERAS-PASTIZALES	Secano	

INCIDENCIA DESCRIPCIÓN

- Recinto:11-007-016-00017-011 Cultivo:63005 OTRAS SUPERFICIES FORRAJERAS-PASTIZALES Secano
- Recinto:11-007-016-00017-012 Cultivo:63005 OTRAS SUPERFICIES FORRAJERAS-PASTIZALES Secano
- Recinto:11-007-016-00017-013 Cultivo:63005 OTRAS SUPERFICIES FORRAJERAS-PASTIZALES Secano
- Recinto:11-007-016-00017-014 Cultivo:63005 OTRAS SUPERFICIES FORRAJERAS-PASTIZALES Secano
- Recinto:11-007-016-00017-023 Cultivo:60003 PASTOS PERMANENTES DE 5 O MAS AÑOS-PASTO ARBOLADO Secano
- Recinto:11-007-016-00017-025 Cultivo:63005 OTRAS SUPERFICIES FORRAJERAS-PASTIZALES Secano
- Recinto:11-007-016-00017-032 Cultivo:60003 PASTOS PERMANENTES DE 5 O MAS AÑOS-PASTO ARBOLADO Secano
- Recinto:11-007-016-00017-041 Cultivo:63005 OTRAS SUPERFICIES FORRAJERAS-PASTIZALES Secano
- Recinto:11-007-016-00017-043 Cultivo:60002 PASTOS PERMANENTES DE 5 O MAS AÑOS-PASTO ARBUSTIVO Secano
- Recinto:11-007-016-00017-044 Cultivo:63005 OTRAS SUPERFICIES FORRAJERAS-PASTIZALES Secano
- Recinto:11-007-016-00017-045 Cultivo:60002 PASTOS PERMANENTES DE 5 O MAS AÑOS-PASTO ARBUSTIVO Secano
- Recinto:11-007-016-00017-046 Cultivo:60002 PASTOS PERMANENTES DE 5 O MAS AÑOS-PASTO ARBUSTIVO Secano
- Recinto:11-007-016-00017-047 Cultivo:60002 PASTOS PERMANENTES DE 5 O MAS AÑOS-PASTO ARBUSTIVO Secano
- Recinto:11-007-016-00017-048 Cultivo:60002 PASTOS PERMANENTES DE 5 O MAS AÑOS-PASTO ARBUSTIVO Secano
- Recinto:11-007-016-00017-049 Cultivo:63005 OTRAS SUPERFICIES FORRAJERAS-PASTIZALES Secano
- 73158 Superficie resuelta para explotaciones no avícolas menor que la mínima requerida de 15 hectáreas (requisito anexo 1, Orden 24 marzo 2011)
Superficie validada:0
- 73159 La carga ganadera de la explotación supera los límites establecidos (compromiso anexo 1, Orden 24 marzo 2011)
Carga Ganadera:0 Pluviometría:0 Ugm:0 Superficie:0 Exp. Avícola:N Exp. Trashumante:N
- 73163 No inscrito en un organismo de control y certificación ecológico (requisito anexo 1, Orden 24 marzo 2011)
Explotación:ES110350000683 Descripción especie:Bovina



<u>APellidos y nombre / Razón social</u>	<u>NIF</u>	<u>EXPEDIENTE</u>	<u>UGMS RESUELTAS</u>	<u>RESOLUCIÓN</u>
CAÑADA VEJER S.L.	B41227026	2006173	0,00	INADMISIÓN AL RÉGIMEN
<u>Explotaciones</u>				
ES110350000539				

INCIDENCIA DESCRIPCIÓN

73159 La carga ganadera de la explotación supera los límites establecidos (compromiso anexo 1, Orden 24 marzo 2011)


Carga Ganadera:0 Pluviometría:723 Ugm:0 Superficie:614,84 Exp. Avícola:N Exp. Trashumante:N

73163 No inscrito en un organismo de control y certificación ecológico (requisito anexo 1, Orden 24 marzo 2011)

Explotación:ES110350000539 Descripción especie:Bovina

RECINTOS**SUPERFICIE (Hectáreas)**

<u>REFERENCIA SIGPAC</u>	<u>CULTIVO</u>	<u>SEC_REG</u>	<u>Declarada</u>	<u>Control C.</u>	<u>Validada</u>
11-035-015-00019-001	60003	S	6,65		6,65
11-035-032-00009-001	60005	S	13,98		13,98
11-035-015-00007-001	60005	S	0,29		0,29
11-035-010-00001-002	60005	S	7,33		7,33
11-035-015-00006-004	60005	S	4,16		4,16
11-035-006-00009-001	60003	S	0,56		0,56
11-035-032-00006-002	60003	S	1,15		1,15
11-035-015-00018-006	60003	S	11,21		11,21
11-035-012-00030-001	60003	S	23,68		23,68
11-035-006-00010-002	60005	S	24,59		24,59
11-035-032-00006-003	60003	S	4,15		4,15
11-035-032-00010-001	60003	S	41,75		41,75
11-035-015-00018-004	60003	S	3,02		3,02
11-035-015-00023-001	60005	S	22,04		22,04
11-035-032-00010-002	60005	S	19,81		19,81
11-035-006-00009-002	60005	S	4,81		4,81
11-035-032-00008-001	60005	S	0,34		0,34
11-035-032-00007-001	60005	S	1,50		1,50
11-035-015-00024-001	60005	S	42,46		42,46
11-035-015-00008-001	60005	S	0,35		0,35
11-035-007-00002-002	60005	S	1,65		1,65
11-035-015-00019-003	60002	S	0,58		0,58
11-035-015-00018-002	60003	S	0,43		0,43
11-035-012-00031-001	60003	S	3,13		3,13
11-035-008-00033-005	60006	S	0,20		0,20
11-035-015-00018-001	60003	S	65,61		65,61
11-035-015-00018-005	60003	S	1,22		1,22
11-035-015-00018-007	60003	S	15,03		15,03
11-035-015-00020-001	60003	S	1,54		1,54
11-035-015-00006-001	60005	S	26,01		26,01
11-035-015-00006-002	60005	S	8,64		8,64
11-035-033-00001-001	60005	S	34,27		34,27
11-035-007-00001-010	60006	S	0,60		0,60
11-035-015-00018-003	60003	S	1,07		1,07
11-035-008-00033-001	60006	S	53,66		53,66
11-035-032-00006-001	60005	S	121,99		121,99
11-035-032-00005-001	60005	S	36,73		36,73
11-035-015-00022-001	60005	S	8,04		8,04
11-035-008-00033-003	60006	S	0,38		0,38
11-035-008-00033-004	60006	S	0,23		0,23



<u>APellidos y nombre / Razón social</u>	<u>NIF</u>	<u>Expediente</u>	<u>UGMS Resueltas</u>	<u>Resolución</u>
CASTRO JIMENEZ ANA MARIA DE LA LUZ	31828379J	2003716	0,00	INADMISIÓN AL RÉGIMEN
Explotaciones				
ES110350000307				
INCIDENCIA DESCRIPCIÓN				
2307	Superficie declarada de pastos en común en un recinto supera la asignada por la autoridad gestora de pastos para ese recinto y productor certificado (art 3.1.f, Orden 7/03/2011)			
Recinto:11-035-012-00038-001	Cultivo:60002	PASTOS PERMANENTES DE 5 O MAS AÑOS-PASTO ARBUSTIVO	Superficie declarada (Áreas):4613	Sup. Asignada (Áreas):99
Recinto:11-035-012-00038-002	Cultivo:60005	PASTOS PERMANENTES DE 5 O MAS AÑOS-PASTIZALES	Superficie declarada (Áreas):1271	Sup. Asignada (Áreas):27
Recinto:11-035-012-00038-003	Cultivo:60003	PASTOS PERMANENTES DE 5 O MAS AÑOS-PASTO ARBOLADO	Superficie declarada (Áreas):782	Sup. Asignada (Áreas):17
Recinto:11-035-012-00038-004	Cultivo:60003	PASTOS PERMANENTES DE 5 O MAS AÑOS-PASTO ARBOLADO	Superficie declarada (Áreas):4515	Sup. Asignada (Áreas):97
Recinto:11-035-012-00061-001	Cultivo:60003	PASTOS PERMANENTES DE 5 O MAS AÑOS-PASTO ARBOLADO	Superficie declarada (Áreas):32000	Sup. Asignada (Áreas):690
Recinto:11-035-012-00062-001	Cultivo:60003	PASTOS PERMANENTES DE 5 O MAS AÑOS-PASTO ARBOLADO	Superficie declarada (Áreas):2175	Sup. Asignada (Áreas):47
Recinto:11-035-012-00062-003	Cultivo:60002	PASTOS PERMANENTES DE 5 O MAS AÑOS-PASTO ARBUSTIVO	Superficie declarada (Áreas):340	Sup. Asignada (Áreas):7
Recinto:11-035-012-00062-005	Cultivo:60002	PASTOS PERMANENTES DE 5 O MAS AÑOS-PASTO ARBUSTIVO	Superficie declarada (Áreas):3569	Sup. Asignada (Áreas):77
Recinto:11-035-013-00004-010	Cultivo:60003	PASTOS PERMANENTES DE 5 O MAS AÑOS-PASTO ARBOLADO	Superficie declarada (Áreas):6123	Sup. Asignada (Áreas):132
Recinto:11-035-014-00021-001	Cultivo:60003	PASTOS PERMANENTES DE 5 O MAS AÑOS-PASTO ARBOLADO	Superficie declarada (Áreas):2174	Sup. Asignada (Áreas):47
Recinto:11-035-014-00055-001	Cultivo:60002	PASTOS PERMANENTES DE 5 O MAS AÑOS-PASTO ARBUSTIVO	Superficie declarada (Áreas):291	Sup. Asignada (Áreas):6
Recinto:11-035-014-00056-002	Cultivo:60002	PASTOS PERMANENTES DE 5 O MAS AÑOS-PASTO ARBUSTIVO	Superficie declarada (Áreas):462	Sup. Asignada (Áreas):10
Recinto:11-035-014-00062-001	Cultivo:60002	PASTOS PERMANENTES DE 5 O MAS AÑOS-PASTO ARBUSTIVO	Superficie declarada (Áreas):271	Sup. Asignada (Áreas):6
Recinto:11-035-014-00063-001	Cultivo:60002	PASTOS PERMANENTES DE 5 O MAS AÑOS-PASTO ARBUSTIVO	Superficie declarada (Áreas):611	Sup. Asignada (Áreas):13
Recinto:11-035-014-00078-001	Cultivo:60003	PASTOS PERMANENTES DE 5 O MAS AÑOS-PASTO ARBOLADO	Superficie declarada (Áreas):371	Sup. Asignada (Áreas):8
Recinto:11-035-014-00078-002	Cultivo:60002	PASTOS PERMANENTES DE 5 O MAS AÑOS-PASTO ARBUSTIVO	Superficie declarada (Áreas):1865	Sup. Asignada (Áreas):40
Recinto:11-035-014-00086-001	Cultivo:60003	PASTOS PERMANENTES DE 5 O MAS AÑOS-PASTO ARBOLADO	Superficie declarada (Áreas):3494	Sup. Asignada (Áreas):75
Recinto:11-035-026-00098-001	Cultivo:60003	PASTOS PERMANENTES DE 5 O MAS AÑOS-PASTO ARBOLADO	Superficie declarada (Áreas):31184	Sup. Asignada (Áreas):665
Recinto:11-035-027-00010-002	Cultivo:60005	PASTOS PERMANENTES DE 5 O MAS AÑOS-PASTIZALES	Superficie declarada (Áreas):1252	Sup. Asignada (Áreas):27
Recinto:11-035-027-00042-002	Cultivo:60005	PASTOS PERMANENTES DE 5 O MAS AÑOS-PASTIZALES	Superficie declarada (Áreas):183	Sup. Asignada (Áreas):4
Recinto:11-035-027-00070-002	Cultivo:60003	PASTOS PERMANENTES DE 5 O MAS AÑOS-PASTO ARBOLADO	Superficie declarada (Áreas):238	Sup. Asignada (Áreas):5
Recinto:11-035-027-00070-004	Cultivo:60002	PASTOS PERMANENTES DE 5 O MAS AÑOS-PASTO ARBUSTIVO	Superficie declarada (Áreas):729	Sup. Asignada (Áreas):16
Recinto:11-035-027-00080-003	Cultivo:60003	PASTOS PERMANENTES DE 5 O MAS AÑOS-PASTO ARBOLADO	Superficie declarada (Áreas):633	Sup. Asignada (Áreas):13
Recinto:11-035-027-00080-004	Cultivo:60002	PASTOS PERMANENTES DE 5 O MAS AÑOS-PASTO ARBUSTIVO	Superficie declarada (Áreas):840	Sup. Asignada (Áreas):18
Recinto:11-035-027-00080-005	Cultivo:60002	PASTOS PERMANENTES DE 5 O MAS AÑOS-PASTO ARBUSTIVO	Superficie declarada (Áreas):997	Sup. Asignada (Áreas):21
Recinto:11-035-027-00080-006	Cultivo:60002	PASTOS PERMANENTES DE 5 O MAS AÑOS-PASTO ARBUSTIVO	Superficie declarada (Áreas):148	Sup. Asignada (Áreas):3
Recinto:11-035-027-00080-007	Cultivo:60003	PASTOS PERMANENTES DE 5 O MAS AÑOS-PASTO ARBOLADO	Superficie declarada (Áreas):21736	Sup. Asignada (Áreas):463
Recinto:11-035-027-00080-008	Cultivo:60003	PASTOS PERMANENTES DE 5 O MAS AÑOS-PASTO ARBOLADO	Superficie declarada (Áreas):7014	Sup. Asignada (Áreas):149
Recinto:11-035-027-00080-009	Cultivo:60002	PASTOS PERMANENTES DE 5 O MAS AÑOS-PASTO ARBUSTIVO	Superficie declarada (Áreas):1029	Sup. Asignada (Áreas):22
Recinto:11-035-027-00081-001	Cultivo:60003	PASTOS PERMANENTES DE 5 O MAS AÑOS-PASTO ARBOLADO	Superficie declarada (Áreas):242	Sup. Asignada (Áreas):5
Recinto:11-035-027-00082-011	Cultivo:60005	PASTOS PERMANENTES DE 5 O MAS AÑOS-PASTIZALES	Superficie declarada (Áreas):578	Sup. Asignada (Áreas):12
Recinto:11-035-036-00018-001	Cultivo:60003	PASTOS PERMANENTES DE 5 O MAS AÑOS-PASTO ARBOLADO	Superficie declarada (Áreas):372	Sup. Asignada (Áreas):8
Recinto:11-035-036-00018-002	Cultivo:60003	PASTOS PERMANENTES DE 5 O MAS AÑOS-PASTO ARBOLADO	Superficie declarada (Áreas):19600	Sup. Asignada (Áreas):418

INCIDENCIA DESCRIPCIÓN

Recinto:11-035-037-00038-004	Cultivo:60002	PASTOS PERMANENTES DE 5 O MAS AÑOS-PASTO ARBUSTIVO	Superficie declarada (Áreas):1254 Sup. Asignada (Áreas):27
Recinto:11-035-037-00038-005	Cultivo:60002	PASTOS PERMANENTES DE 5 O MAS AÑOS-PASTO ARBUSTIVO	Superficie declarada (Áreas):145 Sup. Asignada (Áreas):3
Recinto:11-035-037-00038-006	Cultivo:60002	PASTOS PERMANENTES DE 5 O MAS AÑOS-PASTO ARBUSTIVO	Superficie declarada (Áreas):54000 Sup. Asignada (Áreas):1150
Recinto:11-035-037-00050-001	Cultivo:60005	PASTOS PERMANENTES DE 5 O MAS AÑOS-PASTIZALES	Superficie declarada (Áreas):160 Sup. Asignada (Áreas):3
Recinto:11-035-037-00050-002	Cultivo:60003	PASTOS PERMANENTES DE 5 O MAS AÑOS-PASTO ARBOLADO	Superficie declarada (Áreas):330 Sup. Asignada (Áreas):7
Recinto:11-035-037-00050-003	Cultivo:60002	PASTOS PERMANENTES DE 5 O MAS AÑOS-PASTO ARBUSTIVO	Superficie declarada (Áreas):2327 Sup. Asignada (Áreas):50
Recinto:11-035-037-00057-001	Cultivo:60003	PASTOS PERMANENTES DE 5 O MAS AÑOS-PASTO ARBOLADO	Superficie declarada (Áreas):2710 Sup. Asignada (Áreas):58
Recinto:11-035-037-00072-002	Cultivo:60003	PASTOS PERMANENTES DE 5 O MAS AÑOS-PASTO ARBOLADO	Superficie declarada (Áreas):2700 Sup. Asignada (Áreas):58
Recinto:11-035-037-00073-001	Cultivo:60003	PASTOS PERMANENTES DE 5 O MAS AÑOS-PASTO ARBOLADO	Superficie declarada (Áreas):212 Sup. Asignada (Áreas):5
Recinto:11-035-037-00074-001	Cultivo:60003	PASTOS PERMANENTES DE 5 O MAS AÑOS-PASTO ARBOLADO	Superficie declarada (Áreas):1843 Sup. Asignada (Áreas):39
Recinto:11-035-037-00074-002	Cultivo:60003	PASTOS PERMANENTES DE 5 O MAS AÑOS-PASTO ARBOLADO	Superficie declarada (Áreas):149 Sup. Asignada (Áreas):3
Recinto:11-035-037-00074-003	Cultivo:60003	PASTOS PERMANENTES DE 5 O MAS AÑOS-PASTO ARBOLADO	Superficie declarada (Áreas):1179 Sup. Asignada (Áreas):25
Recinto:11-035-037-00075-001	Cultivo:60003	PASTOS PERMANENTES DE 5 O MAS AÑOS-PASTO ARBOLADO	Superficie declarada (Áreas):1163 Sup. Asignada (Áreas):25
Recinto:11-035-037-00077-001	Cultivo:60003	PASTOS PERMANENTES DE 5 O MAS AÑOS-PASTO ARBOLADO	Superficie declarada (Áreas):124 Sup. Asignada (Áreas):3

73159 La carga ganadera de la explotación supera los límites establecidos (compromiso anexo 1, Orden 24 marzo 2011)
Carga Ganadera:0 Pluviometría:723 Ugm:0 Superficie:72,21 Exp. Avícola:N Exp. Trashumante:N

73163 No inscrito en un organismo de control y certificación ecológico (requisito anexo 1, Orden 24 marzo 2011)
Explotación:ES110350000307 Descripción especie:Bovina

RECINTOS**SUPERFICIE (Hectáreas)**

REFERENCIA SIGPAC	CULTIVO	SEC_REG	Declarada	Control C.	Validada
11-035-027-00070-002	60003	S	2,38		0,05
11-035-027-00080-005	60002	S	9,97		0,21
11-035-037-00050-003	60002	S	23,27		0,50
11-035-012-00038-002	60005	S	12,71		0,27
11-035-009-00023-003	60006	S	18,87		18,87
11-035-014-00078-001	60003	S	3,71		0,08
11-035-027-00081-001	60003	S	2,42		0,05
11-035-027-00082-011	60005	S	5,78		0,12
11-035-037-00072-002	60003	S	27,00		0,58
11-035-037-00073-001	60003	S	2,12		0,05
11-035-012-00038-001	60002	S	46,13		0,99
11-035-012-00062-003	60002	S	3,40		0,07
11-035-014-00056-002	60002	S	4,62		0,10
11-035-027-00042-002	60005	S	1,83		0,04
11-035-027-00070-004	60002	S	7,29		0,16
11-035-036-00018-002	60003	S	196,00		4,18
11-035-012-00061-001	60003	S	320,00		6,90
11-035-026-00098-001	60003	S	311,84		6,65
11-035-037-00038-004	60002	S	12,54		0,27
11-035-037-00077-001	60003	S	1,24		0,03
11-035-012-00038-004	60003	S	45,15		0,97
11-035-027-00010-002	60005	S	12,52		0,27
11-035-027-00080-003	60003	S	6,33		0,13
11-035-027-00080-008	60003	S	70,14		1,49
11-035-037-00050-002	60003	S	3,30		0,07
11-035-013-00004-010	60003	S	61,23		1,32
11-035-014-00021-001	60003	S	21,74		0,47
11-035-014-00086-001	60003	S	34,94		0,75
11-035-029-00037-002	60006	S	4,01		4,01
11-035-027-00080-004	60002	S	8,40		0,18
11-035-027-00080-007	60003	S	217,36		4,63

RECINTOS**SUPERFICIE (Hectáreas)**

REFERENCIA SIGPAC	CULTIVO	SEC_REG	Declarada	Control C.	Validada
11-035-037-00038-006	60002	S	540,00		11,50
11-035-037-00050-001	60005	S	1,60		0,03
11-035-037-00074-002	60003	S	1,49		0,03
11-035-037-00075-001	60003	S	11,63		0,25
11-035-012-00038-003	60003	S	7,82		0,17
11-035-014-00062-001	60002	S	2,71		0,06
11-035-029-00037-001	60002	S	0,15		0,15
11-035-014-00078-002	60002	S	18,65		0,40
11-035-027-00080-006	60002	S	1,48		0,03
11-035-036-00018-001	60003	S	3,72		0,08
11-035-037-00057-001	60003	S	27,10		0,58
11-035-037-00074-001	60003	S	18,43		0,39
11-035-014-00055-001	60002	S	2,91		0,06
11-035-014-00063-001	60002	S	6,11		0,13
11-035-012-00062-005	60002	S	35,69		0,77
11-035-009-00022-001	60006	S	2,15		2,15
11-035-027-00080-009	60002	S	10,29		0,22
11-035-037-00038-005	60002	S	1,45		0,03
11-035-037-00074-003	60003	S	11,79		0,25
11-035-012-00062-001	60003	S	21,75		0,47



<u>APellidos y nombre / RAZÓN SOCIAL</u>	<u>NIF</u>	<u>EXPEDIENTE</u>	<u>UGMS RESUELTAS</u>	<u>RESOLUCIÓN</u>
CHICO BENITEZ RAFAEL	31832078D	2000520	0,00	INADMISIÓN AL RÉGIMEN
Explotaciones				
ES110350000681				
ES110350007009				
INCIDENCIA DESCRIPCIÓN				
2307	Superficie declarada de pastos en común en un recinto supera la asignada por la autoridad gestora de pastos para ese recinto y productor certificado (art 3.1.f, Orden 7/03/2011)			
	Recinto:11-035-019-00006-002	Cultivo:60002	PASTOS PERMANENTES DE 5 O MAS AÑOS-PASTO ARBUSTIVO	Superficie declarada (Áreas):167 Sup. Asignada (Áreas):28
	Recinto:11-035-019-00007-001	Cultivo:60002	PASTOS PERMANENTES DE 5 O MAS AÑOS-PASTO ARBUSTIVO	Superficie declarada (Áreas):501 Sup. Asignada (Áreas):84
	Recinto:11-035-019-00007-002	Cultivo:60003	PASTOS PERMANENTES DE 5 O MAS AÑOS-PASTO ARBOLADO	Superficie declarada (Áreas):260 Sup. Asignada (Áreas):43
	Recinto:11-035-019-00007-003	Cultivo:60003	PASTOS PERMANENTES DE 5 O MAS AÑOS-PASTO ARBOLADO	Superficie declarada (Áreas):1539 Sup. Asignada (Áreas):257
	Recinto:11-035-019-00008-001	Cultivo:60003	PASTOS PERMANENTES DE 5 O MAS AÑOS-PASTO ARBOLADO	Superficie declarada (Áreas):394 Sup. Asignada (Áreas):66
	Recinto:11-035-020-00001-001	Cultivo:60003	PASTOS PERMANENTES DE 5 O MAS AÑOS-PASTO ARBOLADO	Superficie declarada (Áreas):662 Sup. Asignada (Áreas):111
	Recinto:11-035-020-00002-001	Cultivo:60003	PASTOS PERMANENTES DE 5 O MAS AÑOS-PASTO ARBOLADO	Superficie declarada (Áreas):838 Sup. Asignada (Áreas):140
	Recinto:11-035-020-00007-002	Cultivo:60005	PASTOS PERMANENTES DE 5 O MAS AÑOS-PASTIZALES	Superficie declarada (Áreas):1603 Sup. Asignada (Áreas):267
	Recinto:11-035-020-00007-003	Cultivo:60005	PASTOS PERMANENTES DE 5 O MAS AÑOS-PASTIZALES	Superficie declarada (Áreas):257 Sup. Asignada (Áreas):43
	Recinto:11-035-020-00012-006	Cultivo:60005	PASTOS PERMANENTES DE 5 O MAS AÑOS-PASTIZALES	Superficie declarada (Áreas):1235 Sup. Asignada (Áreas):206
	Recinto:11-035-024-00019-001	Cultivo:60003	PASTOS PERMANENTES DE 5 O MAS AÑOS-PASTO ARBOLADO	Superficie declarada (Áreas):575 Sup. Asignada (Áreas):96
	Recinto:11-035-024-00019-002	Cultivo:60003	PASTOS PERMANENTES DE 5 O MAS AÑOS-PASTO ARBOLADO	Superficie declarada (Áreas):7613 Sup. Asignada (Áreas):1273
	Recinto:11-035-024-00032-002	Cultivo:60005	PASTOS PERMANENTES DE 5 O MAS AÑOS-PASTIZALES	Superficie declarada (Áreas):134 Sup. Asignada (Áreas):22
	Recinto:11-035-024-00036-003	Cultivo:60005	PASTOS PERMANENTES DE 5 O MAS AÑOS-PASTIZALES	Superficie declarada (Áreas):1345 Sup. Asignada (Áreas):225
	Recinto:11-035-024-00036-004	Cultivo:60005	PASTOS PERMANENTES DE 5 O MAS AÑOS-PASTIZALES	Superficie declarada (Áreas):284 Sup. Asignada (Áreas):47
	Recinto:11-035-024-00036-006	Cultivo:60005	PASTOS PERMANENTES DE 5 O MAS AÑOS-PASTIZALES	Superficie declarada (Áreas):54 Sup. Asignada (Áreas):9
	Recinto:11-035-024-00086-001	Cultivo:60005	PASTOS PERMANENTES DE 5 O MAS AÑOS-PASTIZALES	Superficie declarada (Áreas):298 Sup. Asignada (Áreas):50
	Recinto:11-035-024-00095-002	Cultivo:60005	PASTOS PERMANENTES DE 5 O MAS AÑOS-PASTIZALES	Superficie declarada (Áreas):311 Sup. Asignada (Áreas):52
	Recinto:11-035-025-00006-019	Cultivo:60002	PASTOS PERMANENTES DE 5 O MAS AÑOS-PASTO ARBUSTIVO	Superficie declarada (Áreas):52598 Sup. Asignada (Áreas):8792
	Recinto:11-035-025-00006-020	Cultivo:60002	PASTOS PERMANENTES DE 5 O MAS AÑOS-PASTO ARBUSTIVO	Superficie declarada (Áreas):497 Sup. Asignada (Áreas):83
	Recinto:11-035-025-00006-021	Cultivo:60002	PASTOS PERMANENTES DE 5 O MAS AÑOS-PASTO ARBUSTIVO	Superficie declarada (Áreas):93 Sup. Asignada (Áreas):16
	Recinto:11-035-025-00006-022	Cultivo:60002	PASTOS PERMANENTES DE 5 O MAS AÑOS-PASTO ARBUSTIVO	Superficie declarada (Áreas):272 Sup. Asignada (Áreas):45
	Recinto:11-035-025-00006-025	Cultivo:60002	PASTOS PERMANENTES DE 5 O MAS AÑOS-PASTO ARBUSTIVO	Superficie declarada (Áreas):192 Sup. Asignada (Áreas):32
	Recinto:11-035-025-00006-026	Cultivo:60002	PASTOS PERMANENTES DE 5 O MAS AÑOS-PASTO ARBUSTIVO	Superficie declarada (Áreas):28 Sup. Asignada (Áreas):5
	Recinto:11-035-025-00006-027	Cultivo:60002	PASTOS PERMANENTES DE 5 O MAS AÑOS-PASTO ARBUSTIVO	Superficie declarada (Áreas):30 Sup. Asignada (Áreas):5
	Recinto:11-035-025-00006-028	Cultivo:60002	PASTOS PERMANENTES DE 5 O MAS AÑOS-PASTO ARBUSTIVO	Superficie declarada (Áreas):6 Sup. Asignada (Áreas):1
	Recinto:11-035-025-00006-029	Cultivo:60002	PASTOS PERMANENTES DE 5 O MAS AÑOS-PASTO ARBUSTIVO	Superficie declarada (Áreas):10 Sup. Asignada (Áreas):2
73151	El recinto declarado no cumple con las normas de producción ecológica (compromiso anexo 1, Orden 24 marzo 2011)			
	Recinto:11-035-019-00007-002	Cultivo:60003	PASTOS PERMANENTES DE 5 O MAS AÑOS-PASTO ARBOLADO	Secano
	Recinto:11-035-019-00007-003	Cultivo:60003	PASTOS PERMANENTES DE 5 O MAS AÑOS-PASTO ARBOLADO	Secano
	Recinto:11-035-019-00008-001	Cultivo:60003	PASTOS PERMANENTES DE 5 O MAS AÑOS-PASTO ARBOLADO	Secano
	Recinto:11-035-020-00001-001	Cultivo:60003	PASTOS PERMANENTES DE 5 O MAS AÑOS-PASTO ARBOLADO	Secano
	Recinto:11-035-020-00002-001	Cultivo:60003	PASTOS PERMANENTES DE 5 O MAS AÑOS-PASTO ARBOLADO	Secano
	Recinto:11-035-024-00036-006	Cultivo:60005	PASTOS PERMANENTES DE 5 O MAS AÑOS-PASTIZALES	Secano
	Recinto:11-035-025-00006-021	Cultivo:60002	PASTOS PERMANENTES DE 5 O MAS AÑOS-PASTO ARBUSTIVO	Secano

INCIDENCIA DESCRIPCIÓN

Recinto:11-035-025-00006-022 Cultivo:60002 PASTOS PERMANENTES DE 5 O MAS AÑOS-PASTO ARBUSTIVO Secano
 Recinto:11-035-025-00006-025 Cultivo:60002 PASTOS PERMANENTES DE 5 O MAS AÑOS-PASTO ARBUSTIVO Secano
 Recinto:11-035-025-00006-026 Cultivo:60002 PASTOS PERMANENTES DE 5 O MAS AÑOS-PASTO ARBUSTIVO Secano
 Recinto:11-035-025-00006-027 Cultivo:60002 PASTOS PERMANENTES DE 5 O MAS AÑOS-PASTO ARBUSTIVO Secano
 Recinto:11-035-025-00006-028 Cultivo:60002 PASTOS PERMANENTES DE 5 O MAS AÑOS-PASTO ARBUSTIVO Secano
 Recinto:11-035-025-00006-029 Cultivo:60002 PASTOS PERMANENTES DE 5 O MAS AÑOS-PASTO ARBUSTIVO Secano
 Recinto:11-035-047-00059-002 Cultivo:60005 PASTOS PERMANENTES DE 5 O MAS AÑOS-PASTIZALES Secano

73159 La carga ganadera de la explotación supera los límites establecidos (compromiso anexo 1, Orden 24 marzo 2011)

Carga Ganadera:1,0841 Pluviometría:723 Ugm:166,99 Superficie:154,03 Exp. Avícola:N Exp. Trashumante:N

RECINTOS**SUPERFICIE (Hectáreas)**

REFERENCIA SIGPAC	CULTIVO	SEC_REG	Declarada	Control C.	Validada
11-035-024-00095-002	60005	S	3,11		0,52
11-035-023-00061-001	60005	S	14,02		14,02
11-035-025-00095-006	60005	S	0,19		0,19
11-035-020-00007-002	60005	S	16,03		2,67
11-035-024-00019-001	60003	S	5,75		0,96
11-035-024-00032-002	60005	S	1,34		0,22
11-035-024-00036-004	60005	S	2,84		0,47
11-035-024-00121-001	60005	S	1,34		1,34
11-035-024-00124-001	60005	S	1,48		1,48
11-035-024-00035-001	60005	S	2,89		2,89
11-035-025-00006-020	60002	S	4,97		0,83
11-035-019-00006-002	60002	S	1,67		0,28
11-035-019-00007-001	60002	S	5,01		0,84
11-035-020-00012-006	60005	S	12,35		2,06
11-035-024-00019-002	60003	S	76,13		12,73
11-035-025-00096-002	60005	S	0,37		0,37
11-035-024-00036-003	60005	S	13,45		2,25
11-035-024-00131-001	60005	S	1,99		1,99
11-035-024-00120-001	60005	S	2,12		2,12
11-035-047-00085-006	60002	S	0,60		0,60
11-035-025-00006-019	60002	S	525,98		87,92
11-035-020-00007-003	60005	S	2,57		0,43
11-035-024-00086-001	60005	S	2,98		0,50
11-035-020-00034-001	60005	S	10,97		10,97
11-035-025-00095-005	60005	S	0,16		0,16
11-035-024-00111-001	60005	S	1,58		1,58
11-035-024-00109-001	60005	S	3,17		3,17
11-035-024-00077-001	60005	S	0,47		0,47

APELLIDOS Y NOMBRE / RAZÓN SOCIAL	NIF	EXPEDIENTE	UGMS RESUELTAS	RESOLUCIÓN
CHICO BENITEZ SEBASTIANA JESUS	31843501R	2005755	21,80	ADMISIÓN AL RÉGIMEN

Explotaciones

ES110350007011

INCIDENCIA DESCRIPCIÓN

73181 Las unidades de ganado solicitadas por especie distinta al porcino, mayores que las registradas en SIGGAN (disposición adicional tercera, Orden 24 de marzo de 2011)

Especie:Ovina Explotación:ES110350007011 Animales declarados:83 Animales determinados:0 Ugm declaradas:12,45 Ugm determinadas:0

Especie:Bovina Explotación:ES110350007011 Animales declarados:67 Animales determinados:23 Ugm declaradas:64,6 Ugm determinadas:21,8



<u>APELLIDOS Y NOMBRE / RAZÓN SOCIAL</u>	<u>NIF</u>	<u>EXPEDIENTE</u>	<u>UGMS RESUELTAS</u>	<u>RESOLUCIÓN</u>
CORBACHO ROMAN JUAN	31827396L	2000434	117,60	ADMISIÓN AL RÉGIMEN
<u>Explotaciones</u>				
ES110330000018				
ES290560000131				

INCIDENCIA DESCRIPCIÓN

73160 Explotación declarada no inscrita en SIGGAN a nombre del titular del expediente (disposición adicional tercera, Orden 24 marzo 2011)
Explotación:ES290410000113

<u>APELLIDOS Y NOMBRE / RAZÓN SOCIAL</u>	<u>NIF</u>	<u>EXPEDIENTE</u>	<u>UGMS RESUELTAS</u>	<u>RESOLUCIÓN</u>
CORZO CALDERON FRANCISCO	31499227Z	2007799	83,20	ADMISIÓN AL RÉGIMEN
<u>Explotaciones</u>				
ES110010000808				

INCIDENCIA DESCRIPCIÓN

73163 No inscrito en un organismo de control y certificación ecológico (requisito anexo 1, Orden 24 marzo 2011)
Explotación:ES110010000808 Descripción especie:Équidos

73181 Las unidades de ganado solicitadas por especie distinta al porcino, mayores que las registradas en SIGGAN (disposición adicional tercera, Orden 24 de marzo de 2011)
Especie:Bovina Explotación:ES110010000808 Animales declarados:105 Animales determinados:96 Ugm declaradas:88,6 Ugm determinadas:83,2



<u>APELLIDOS Y NOMBRE / RAZÓN SOCIAL</u>	<u>NIF</u>	<u>EXPEDIENTE</u>	<u>UGMS RESUeltas</u>	<u>RESOLUCIÓN</u>
COTE GONZALEZ JOSEFA	31825071V	2005756	0,00	INADMISIÓN AL RÉGIMEN
<u>Explotaciones</u>				
ES110350007008				

INCIDENCIA DESCRIPCIÓN

2307	Superficie declarada de pastos en común en un recinto supera la asignada por la autoridad gestora de pastos para ese recinto y productor certificado (art 3.1.f, Orden 7/03/2011)			
	Recinto:11-035-017-00286-001	Cultivo:60003	PASTOS PERMANENTES DE 5 O MAS AÑOS-PASTO ARBOLADO	Superficie declarada (Áreas):52692 Sup. Asignada (Áreas):922
	Recinto:11-035-017-00286-003	Cultivo:60002	PASTOS PERMANENTES DE 5 O MAS AÑOS-PASTO ARBUSTIVO	Superficie declarada (Áreas):1438 Sup. Asignada (Áreas):120
	Recinto:11-035-017-00286-007	Cultivo:60002	PASTOS PERMANENTES DE 5 O MAS AÑOS-PASTO ARBUSTIVO	Superficie declarada (Áreas):9824 Sup. Asignada (Áreas):1006
	Recinto:11-035-018-00012-001	Cultivo:60005	PASTOS PERMANENTES DE 5 O MAS AÑOS-PASTIZALES	Superficie declarada (Áreas):220 Sup. Asignada (Áreas):25
	Recinto:11-035-018-00016-001	Cultivo:60005	PASTOS PERMANENTES DE 5 O MAS AÑOS-PASTIZALES	Superficie declarada (Áreas):300 Sup. Asignada (Áreas):35
	Recinto:11-035-018-00036-001	Cultivo:60005	PASTOS PERMANENTES DE 5 O MAS AÑOS-PASTIZALES	Superficie declarada (Áreas):427 Sup. Asignada (Áreas):20
	Recinto:11-035-018-00040-002	Cultivo:60005	PASTOS PERMANENTES DE 5 O MAS AÑOS-PASTIZALES	Superficie declarada (Áreas):1221 Sup. Asignada (Áreas):31
	Recinto:11-035-018-00041-001	Cultivo:60005	PASTOS PERMANENTES DE 5 O MAS AÑOS-PASTIZALES	Superficie declarada (Áreas):1505 Sup. Asignada (Áreas):178
	Recinto:11-035-018-00041-003	Cultivo:60003	PASTOS PERMANENTES DE 5 O MAS AÑOS-PASTO ARBOLADO	Superficie declarada (Áreas):2021 Sup. Asignada (Áreas):239
	Recinto:11-035-018-00041-007	Cultivo:60002	PASTOS PERMANENTES DE 5 O MAS AÑOS-PASTO ARBUSTIVO	Superficie declarada (Áreas):179 Sup. Asignada (Áreas):21
	Recinto:11-035-018-00047-001	Cultivo:60005	PASTOS PERMANENTES DE 5 O MAS AÑOS-PASTIZALES	Superficie declarada (Áreas):522 Sup. Asignada (Áreas):62
	Recinto:11-035-018-00064-001	Cultivo:60005	PASTOS PERMANENTES DE 5 O MAS AÑOS-PASTIZALES	Superficie declarada (Áreas):1344 Sup. Asignada (Áreas):36
	Recinto:11-035-018-00068-001	Cultivo:60003	PASTOS PERMANENTES DE 5 O MAS AÑOS-PASTO ARBOLADO	Superficie declarada (Áreas):240 Sup. Asignada (Áreas):28
	Recinto:11-035-018-00085-001	Cultivo:60005	PASTOS PERMANENTES DE 5 O MAS AÑOS-PASTIZALES	Superficie declarada (Áreas):232 Sup. Asignada (Áreas):16
	Recinto:11-035-018-00099-001	Cultivo:60003	PASTOS PERMANENTES DE 5 O MAS AÑOS-PASTO ARBOLADO	Superficie declarada (Áreas):1231 Sup. Asignada (Áreas):146
	Recinto:11-035-018-00099-002	Cultivo:60005	PASTOS PERMANENTES DE 5 O MAS AÑOS-PASTIZALES	Superficie declarada (Áreas):182 Sup. Asignada (Áreas):22
	Recinto:11-035-018-00100-001	Cultivo:60003	PASTOS PERMANENTES DE 5 O MAS AÑOS-PASTO ARBOLADO	Superficie declarada (Áreas):1377 Sup. Asignada (Áreas):163
	Recinto:11-035-018-00100-002	Cultivo:60005	PASTOS PERMANENTES DE 5 O MAS AÑOS-PASTIZALES	Superficie declarada (Áreas):121 Sup. Asignada (Áreas):14
	Recinto:11-035-018-00159-008	Cultivo:60003	PASTOS PERMANENTES DE 5 O MAS AÑOS-PASTO ARBOLADO	Superficie declarada (Áreas):20879 Sup. Asignada (Áreas):916
73151	El recinto declarado no cumple con las normas de producción ecológica (compromiso anexo 1, Orden 24 marzo 2011)			
	Recinto:11-035-017-00286-003	Cultivo:60002	PASTOS PERMANENTES DE 5 O MAS AÑOS-PASTO ARBUSTIVO	Secano
	Recinto:11-035-017-00286-007	Cultivo:60002	PASTOS PERMANENTES DE 5 O MAS AÑOS-PASTO ARBUSTIVO	Secano
	Recinto:11-035-018-00012-001	Cultivo:60005	PASTOS PERMANENTES DE 5 O MAS AÑOS-PASTIZALES	Secano
	Recinto:11-035-018-00016-001	Cultivo:60005	PASTOS PERMANENTES DE 5 O MAS AÑOS-PASTIZALES	Secano
	Recinto:11-035-018-00036-001	Cultivo:60005	PASTOS PERMANENTES DE 5 O MAS AÑOS-PASTIZALES	Secano
	Recinto:11-035-018-00040-002	Cultivo:60005	PASTOS PERMANENTES DE 5 O MAS AÑOS-PASTIZALES	Secano
	Recinto:11-035-018-00041-007	Cultivo:60002	PASTOS PERMANENTES DE 5 O MAS AÑOS-PASTO ARBUSTIVO	Secano
	Recinto:11-035-018-00064-001	Cultivo:60005	PASTOS PERMANENTES DE 5 O MAS AÑOS-PASTIZALES	Secano
	Recinto:11-035-018-00068-001	Cultivo:60003	PASTOS PERMANENTES DE 5 O MAS AÑOS-PASTO ARBOLADO	Secano
	Recinto:11-035-018-00085-001	Cultivo:60005	PASTOS PERMANENTES DE 5 O MAS AÑOS-PASTIZALES	Secano
73159	La carga ganadera de la explotación supera los límites establecidos (compromiso anexo 1, Orden 24 marzo 2011)			
	Carga Ganadera:1,3471 Pluviometría:723 Ugm:53,98 Superficie:40,07 Exp. Avícola:N Exp. Trashumante:N			

RECINTOS**SUPERFICIE (Hectáreas)**

<u>REFERENCIA SIGPAC</u>	<u>CULTIVO</u>	<u>SEC_REG</u>	<u>Declarada</u>	<u>Control C.</u>	<u>Validada</u>
11-035-018-00099-001	60003	S	12,31		1,46
11-035-018-00037-003	60002	S	0,18		0,18
11-035-018-00100-001	60003	S	13,77		1,63
11-035-018-00026-001	60005	S	8,16		8,16
11-035-018-00037-002	60003	S	0,04		0,04

RECINTOS**SUPERFICIE (Hectáreas)**

REFERENCIA SIGPAC	CULTIVO	SEC REG	Declarada	Control C.	Validada
11-035-011-00051-001	60003	S	0,56		0,56
11-035-018-00022-001	60005	S	2,11		2,11
11-035-017-00286-001	60003	S	526,92		9,22
11-035-018-00041-001	60005	S	15,05		1,78
11-035-018-00099-002	60005	S	1,82		0,22
11-035-011-00025-002	60005	S	0,47		0,47
11-035-018-00022-002	60005	S	1,93		1,93
11-035-018-00041-003	60003	S	20,21		2,39
11-035-018-00047-001	60005	S	5,22		0,62
11-035-018-00100-002	60005	S	1,21		0,14
11-035-018-00159-008	60003	S	208,79		9,16



<u>APellidos y Nombre / Razón Social</u>	<u>NIF</u>	<u>Expediente</u>	<u>UGMS Resueltas</u>	<u>Resolución</u>
CRIADO AGUERA MARIA DOLORES	31857277T	2003729	0,00	INADMISIÓN AL RÉGIMEN
<u>Explotaciones</u>				
ES110350007008				
INCIDENCIA DESCRIPCIÓN				
2307	Superficie declarada de pastos en común en un recinto supera la asignada por la autoridad gestora de pastos para ese recinto y productor certificado (art 3.1.f, Orden 7/03/2011)			
	Recinto:11-035-017-00286-001	Cultivo:60003	PASTOS PERMANENTES DE 5 O MAS AÑOS-PASTO ARBOLADO	Superficie declarada (Áreas):19800 Sup. Asignada (Áreas):1382
	Recinto:11-035-017-00286-003	Cultivo:60002	PASTOS PERMANENTES DE 5 O MAS AÑOS-PASTO ARBUSTIVO	Superficie declarada (Áreas):1438 Sup. Asignada (Áreas):181
	Recinto:11-035-017-00286-007	Cultivo:60002	PASTOS PERMANENTES DE 5 O MAS AÑOS-PASTO ARBUSTIVO	Superficie declarada (Áreas):9824 Sup. Asignada (Áreas):1509
	Recinto:11-035-018-00012-001	Cultivo:60005	PASTOS PERMANENTES DE 5 O MAS AÑOS-PASTIZALES	Superficie declarada (Áreas):220 Sup. Asignada (Áreas):38
	Recinto:11-035-018-00016-001	Cultivo:60005	PASTOS PERMANENTES DE 5 O MAS AÑOS-PASTIZALES	Superficie declarada (Áreas):300 Sup. Asignada (Áreas):52
	Recinto:11-035-018-00036-001	Cultivo:60005	PASTOS PERMANENTES DE 5 O MAS AÑOS-PASTIZALES	Superficie declarada (Áreas):427 Sup. Asignada (Áreas):31
	Recinto:11-035-018-00040-002	Cultivo:60005	PASTOS PERMANENTES DE 5 O MAS AÑOS-PASTIZALES	Superficie declarada (Áreas):1221 Sup. Asignada (Áreas):46
	Recinto:11-035-018-00041-001	Cultivo:60005	PASTOS PERMANENTES DE 5 O MAS AÑOS-PASTIZALES	Superficie declarada (Áreas):1505 Sup. Asignada (Áreas):267
	Recinto:11-035-018-00041-003	Cultivo:60003	PASTOS PERMANENTES DE 5 O MAS AÑOS-PASTO ARBOLADO	Superficie declarada (Áreas):2021 Sup. Asignada (Áreas):359
	Recinto:11-035-018-00041-007	Cultivo:60002	PASTOS PERMANENTES DE 5 O MAS AÑOS-PASTO ARBUSTIVO	Superficie declarada (Áreas):179 Sup. Asignada (Áreas):31
	Recinto:11-035-018-00047-001	Cultivo:60005	PASTOS PERMANENTES DE 5 O MAS AÑOS-PASTIZALES	Superficie declarada (Áreas):522 Sup. Asignada (Áreas):93
	Recinto:11-035-018-00064-001	Cultivo:60005	PASTOS PERMANENTES DE 5 O MAS AÑOS-PASTIZALES	Superficie declarada (Áreas):1344 Sup. Asignada (Áreas):53
	Recinto:11-035-018-00068-001	Cultivo:60003	PASTOS PERMANENTES DE 5 O MAS AÑOS-PASTO ARBOLADO	Superficie declarada (Áreas):240 Sup. Asignada (Áreas):42
	Recinto:11-035-018-00085-001	Cultivo:60005	PASTOS PERMANENTES DE 5 O MAS AÑOS-PASTIZALES	Superficie declarada (Áreas):232 Sup. Asignada (Áreas):24
	Recinto:11-035-018-00099-001	Cultivo:60003	PASTOS PERMANENTES DE 5 O MAS AÑOS-PASTO ARBOLADO	Superficie declarada (Áreas):1231 Sup. Asignada (Áreas):219
	Recinto:11-035-018-00099-002	Cultivo:60005	PASTOS PERMANENTES DE 5 O MAS AÑOS-PASTIZALES	Superficie declarada (Áreas):182 Sup. Asignada (Áreas):32
	Recinto:11-035-018-00100-001	Cultivo:60003	PASTOS PERMANENTES DE 5 O MAS AÑOS-PASTO ARBOLADO	Superficie declarada (Áreas):1377 Sup. Asignada (Áreas):245
	Recinto:11-035-018-00100-002	Cultivo:60005	PASTOS PERMANENTES DE 5 O MAS AÑOS-PASTIZALES	Superficie declarada (Áreas):121 Sup. Asignada (Áreas):21
	Recinto:11-035-018-00159-008	Cultivo:60003	PASTOS PERMANENTES DE 5 O MAS AÑOS-PASTO ARBOLADO	Superficie declarada (Áreas):10800 Sup. Asignada (Áreas):1375
73151	El recinto declarado no cumple con las normas de producción ecológica (compromiso anexo 1, Orden 24 marzo 2011)			
	Recinto:11-035-017-00286-003	Cultivo:60002	PASTOS PERMANENTES DE 5 O MAS AÑOS-PASTO ARBUSTIVO	Secano
	Recinto:11-035-017-00286-007	Cultivo:60002	PASTOS PERMANENTES DE 5 O MAS AÑOS-PASTO ARBUSTIVO	Secano
	Recinto:11-035-018-00012-001	Cultivo:60005	PASTOS PERMANENTES DE 5 O MAS AÑOS-PASTIZALES	Secano
	Recinto:11-035-018-00016-001	Cultivo:60005	PASTOS PERMANENTES DE 5 O MAS AÑOS-PASTIZALES	Secano
	Recinto:11-035-018-00036-001	Cultivo:60005	PASTOS PERMANENTES DE 5 O MAS AÑOS-PASTIZALES	Secano
	Recinto:11-035-018-00040-002	Cultivo:60005	PASTOS PERMANENTES DE 5 O MAS AÑOS-PASTIZALES	Secano
	Recinto:11-035-018-00041-001	Cultivo:60005	PASTOS PERMANENTES DE 5 O MAS AÑOS-PASTIZALES	Secano
	Recinto:11-035-018-00041-003	Cultivo:60003	PASTOS PERMANENTES DE 5 O MAS AÑOS-PASTO ARBOLADO	Secano
	Recinto:11-035-018-00041-007	Cultivo:60002	PASTOS PERMANENTES DE 5 O MAS AÑOS-PASTO ARBUSTIVO	Secano
	Recinto:11-035-018-00047-001	Cultivo:60005	PASTOS PERMANENTES DE 5 O MAS AÑOS-PASTIZALES	Secano
	Recinto:11-035-018-00064-001	Cultivo:60005	PASTOS PERMANENTES DE 5 O MAS AÑOS-PASTIZALES	Secano
	Recinto:11-035-018-00068-001	Cultivo:60003	PASTOS PERMANENTES DE 5 O MAS AÑOS-PASTO ARBOLADO	Secano
	Recinto:11-035-018-00085-001	Cultivo:60005	PASTOS PERMANENTES DE 5 O MAS AÑOS-PASTIZALES	Secano
	Recinto:11-035-018-00099-001	Cultivo:60003	PASTOS PERMANENTES DE 5 O MAS AÑOS-PASTO ARBOLADO	Secano
	Recinto:11-035-018-00099-002	Cultivo:60005	PASTOS PERMANENTES DE 5 O MAS AÑOS-PASTIZALES	Secano
	Recinto:11-035-018-00100-001	Cultivo:60003	PASTOS PERMANENTES DE 5 O MAS AÑOS-PASTO ARBOLADO	Secano
	Recinto:11-035-018-00100-002	Cultivo:60005	PASTOS PERMANENTES DE 5 O MAS AÑOS-PASTIZALES	Secano
73159	La carga ganadera de la explotación supera los límites establecidos (compromiso anexo 1, Orden 24 marzo 2011)			
	Carga Ganadera:1,1015 Pluviometría:723 Ugm:52,01 Superficie:47,22 Exp. Avícola:N Exp. Trashumante:N			

RECINTOS**SUPERFICIE (Hectáreas)**

REFERENCIA SIGPAC	CULTIVO	SEC REG	Declarada	Control C.	Validada
11-035-018-00159-008	60003	S	108,00		13,75
11-035-017-00286-001	60003	S	198,00		13,82
11-035-018-00078-001	60005	S	1,23		1,23
11-035-018-00008-001	60005	S	2,88		2,88
11-035-018-00030-001	60005	S	2,02		2,02
11-035-018-00044-001	60005	S	1,46		1,46
11-035-017-00107-001	60005	S	1,40		1,40
11-035-018-00128-001	60005	S	3,16		3,16
11-035-018-00137-001	60005	S	2,04		2,04
11-035-016-00105-001	60005	S	1,22		1,22
11-035-017-00253-001	60005	S	2,29		2,29
11-035-017-00110-001	60005	S	1,95		1,95



<u>APellidos y nombre / RAZÓN SOCIAL</u>	<u>NIF</u>	<u>EXPEDIENTE</u>	<u>UGMS RESUELTAS</u>	<u>RESOLUCIÓN</u>
CRIADO LOZANO MARIA JOSE	31837601N	2000523	0,00	INADMISIÓN AL RÉGIMEN
Explotaciones				
ES110350000555				
ES110350007008				
ES110350007009				
INCIDENCIA DESCRIPCIÓN				
2305	Recintos declarados por los productores de pastos en común distintos de los recintos de los certificado de al autoridad gestora de los pastos (art 3.1.f, Orden 7/03/2011)			
	Recinto:11-035-017-00244-003	Cultivo:60005	PASTOS PERMANENTES DE 5 O MAS AÑOS-PASTIZALES	
	Recinto:11-035-017-00244-006	Cultivo:60005	PASTOS PERMANENTES DE 5 O MAS AÑOS-PASTIZALES	
	Recinto:11-035-018-00061-001	Cultivo:60005	PASTOS PERMANENTES DE 5 O MAS AÑOS-PASTIZALES	
	Recinto:11-035-018-00063-001	Cultivo:60005	PASTOS PERMANENTES DE 5 O MAS AÑOS-PASTIZALES	
	Recinto:11-035-018-00071-001	Cultivo:60005	PASTOS PERMANENTES DE 5 O MAS AÑOS-PASTIZALES	
	Recinto:11-035-018-00072-001	Cultivo:60005	PASTOS PERMANENTES DE 5 O MAS AÑOS-PASTIZALES	
	Recinto:11-035-018-00076-001	Cultivo:60005	PASTOS PERMANENTES DE 5 O MAS AÑOS-PASTIZALES	
	Recinto:11-035-018-00082-001	Cultivo:60005	PASTOS PERMANENTES DE 5 O MAS AÑOS-PASTIZALES	
	Recinto:11-035-018-00084-001	Cultivo:60005	PASTOS PERMANENTES DE 5 O MAS AÑOS-PASTIZALES	
	Recinto:11-035-018-00089-001	Cultivo:60005	PASTOS PERMANENTES DE 5 O MAS AÑOS-PASTIZALES	
	Recinto:11-035-018-00089-002	Cultivo:60005	PASTOS PERMANENTES DE 5 O MAS AÑOS-PASTIZALES	
	Recinto:11-035-018-00089-003	Cultivo:60005	PASTOS PERMANENTES DE 5 O MAS AÑOS-PASTIZALES	
	Recinto:11-035-018-00089-004	Cultivo:60005	PASTOS PERMANENTES DE 5 O MAS AÑOS-PASTIZALES	
	Recinto:11-035-018-00089-005	Cultivo:60005	PASTOS PERMANENTES DE 5 O MAS AÑOS-PASTIZALES	
	Recinto:11-035-018-00093-002	Cultivo:60005	PASTOS PERMANENTES DE 5 O MAS AÑOS-PASTIZALES	
	Recinto:11-035-018-00138-001	Cultivo:60005	PASTOS PERMANENTES DE 5 O MAS AÑOS-PASTIZALES	
	Recinto:11-035-018-00143-001	Cultivo:60005	PASTOS PERMANENTES DE 5 O MAS AÑOS-PASTIZALES	
	Recinto:11-035-018-00144-002	Cultivo:60005	PASTOS PERMANENTES DE 5 O MAS AÑOS-PASTIZALES	
	Recinto:11-035-018-00164-001	Cultivo:60005	PASTOS PERMANENTES DE 5 O MAS AÑOS-PASTIZALES	
	Recinto:11-035-018-00170-002	Cultivo:60005	PASTOS PERMANENTES DE 5 O MAS AÑOS-PASTIZALES	
	Recinto:11-035-018-00171-002	Cultivo:60005	PASTOS PERMANENTES DE 5 O MAS AÑOS-PASTIZALES	
	Recinto:11-035-024-00024-003	Cultivo:60005	PASTOS PERMANENTES DE 5 O MAS AÑOS-PASTIZALES	
	Recinto:11-035-024-00025-001	Cultivo:60005	PASTOS PERMANENTES DE 5 O MAS AÑOS-PASTIZALES	
	Recinto:11-035-024-00026-001	Cultivo:60005	PASTOS PERMANENTES DE 5 O MAS AÑOS-PASTIZALES	
	Recinto:11-035-024-00118-001	Cultivo:60005	PASTOS PERMANENTES DE 5 O MAS AÑOS-PASTIZALES	
	Recinto:11-035-025-00069-001	Cultivo:60005	PASTOS PERMANENTES DE 5 O MAS AÑOS-PASTIZALES	
	Recinto:11-035-026-00080-002	Cultivo:60005	PASTOS PERMANENTES DE 5 O MAS AÑOS-PASTIZALES	
	Recinto:11-035-026-00080-003	Cultivo:60005	PASTOS PERMANENTES DE 5 O MAS AÑOS-PASTIZALES	
2307	Superficie declarada de pastos en común en un recinto supera la asignada por la autoridad gestora de pastos para ese recinto y productor certificado (art 3.1.f, Orden 7/03/2011)			
	Recinto:11-035-017-00286-001	Cultivo:60003	PASTOS PERMANENTES DE 5 O MAS AÑOS-PASTO ARBOLADO	Superficie declarada (Áreas):52692 Sup. Asignada (Áreas):737
	Recinto:11-035-017-00286-003	Cultivo:60002	PASTOS PERMANENTES DE 5 O MAS AÑOS-PASTO ARBUSTIVO	Superficie declarada (Áreas):1438 Sup. Asignada (Áreas):96
	Recinto:11-035-017-00286-007	Cultivo:60002	PASTOS PERMANENTES DE 5 O MAS AÑOS-PASTO ARBUSTIVO	Superficie declarada (Áreas):9824 Sup. Asignada (Áreas):805
	Recinto:11-035-018-00012-001	Cultivo:60005	PASTOS PERMANENTES DE 5 O MAS AÑOS-PASTIZALES	Superficie declarada (Áreas):220 Sup. Asignada (Áreas):20
	Recinto:11-035-018-00016-001	Cultivo:60005	PASTOS PERMANENTES DE 5 O MAS AÑOS-PASTIZALES	Superficie declarada (Áreas):300 Sup. Asignada (Áreas):28
	Recinto:11-035-018-00036-001	Cultivo:60005	PASTOS PERMANENTES DE 5 O MAS AÑOS-PASTIZALES	Superficie declarada (Áreas):427 Sup. Asignada (Áreas):16
	Recinto:11-035-018-00040-002	Cultivo:60005	PASTOS PERMANENTES DE 5 O MAS AÑOS-PASTIZALES	Superficie declarada (Áreas):1221 Sup. Asignada (Áreas):24
	Recinto:11-035-018-00041-001	Cultivo:60005	PASTOS PERMANENTES DE 5 O MAS AÑOS-PASTIZALES	Superficie declarada (Áreas):1505 Sup. Asignada (Áreas):143
	Recinto:11-035-018-00041-003	Cultivo:60005	PASTOS PERMANENTES DE 5 O MAS AÑOS-PASTIZALES	Superficie declarada (Áreas):2021 Sup. Asignada (Áreas):191
	Recinto:11-035-018-00041-007	Cultivo:60002	PASTOS PERMANENTES DE 5 O MAS AÑOS-PASTO ARBUSTIVO	Superficie declarada (Áreas):179 Sup. Asignada (Áreas):17
	Recinto:11-035-018-00047-001	Cultivo:60005	PASTOS PERMANENTES DE 5 O MAS AÑOS-PASTIZALES	Superficie declarada (Áreas):522 Sup. Asignada (Áreas):49
	Recinto:11-035-018-00064-001	Cultivo:60005	PASTOS PERMANENTES DE 5 O MAS AÑOS-PASTIZALES	Superficie declarada (Áreas):1344 Sup. Asignada (Áreas):28

INCIDENCIA DESCRIPCIÓN

Recinto:11-035-018-00068-001	Cultivo:60003	PASTOS PERMANENTES DE 5 O MAS AÑOS-PASTO ARBOLADO	Superficie declarada (Áreas):240 Sup. Asignada (Áreas):22
Recinto:11-035-018-00085-001	Cultivo:60005	PASTOS PERMANENTES DE 5 O MAS AÑOS-PASTIZALES	Superficie declarada (Áreas):232 Sup. Asignada (Áreas):13
Recinto:11-035-018-00099-001	Cultivo:60003	PASTOS PERMANENTES DE 5 O MAS AÑOS-PASTO ARBOLADO	Superficie declarada (Áreas):1231 Sup. Asignada (Áreas):117
Recinto:11-035-018-00099-002	Cultivo:60005	PASTOS PERMANENTES DE 5 O MAS AÑOS-PASTIZALES	Superficie declarada (Áreas):182 Sup. Asignada (Áreas):17
Recinto:11-035-018-00100-001	Cultivo:60003	PASTOS PERMANENTES DE 5 O MAS AÑOS-PASTO ARBOLADO	Superficie declarada (Áreas):1377 Sup. Asignada (Áreas):130
Recinto:11-035-018-00100-002	Cultivo:60005	PASTOS PERMANENTES DE 5 O MAS AÑOS-PASTIZALES	Superficie declarada (Áreas):121 Sup. Asignada (Áreas):11
Recinto:11-035-018-00159-008	Cultivo:60003	PASTOS PERMANENTES DE 5 O MAS AÑOS-PASTO ARBOLADO	Superficie declarada (Áreas):20879 Sup. Asignada (Áreas):733
Recinto:11-035-019-00006-002	Cultivo:60002	PASTOS PERMANENTES DE 5 O MAS AÑOS-PASTO ARBUSTIVO	Superficie declarada (Áreas):167 Sup. Asignada (Áreas):5
Recinto:11-035-019-00007-001	Cultivo:60002	PASTOS PERMANENTES DE 5 O MAS AÑOS-PASTO ARBUSTIVO	Superficie declarada (Áreas):501 Sup. Asignada (Áreas):14
Recinto:11-035-019-00007-002	Cultivo:60003	PASTOS PERMANENTES DE 5 O MAS AÑOS-PASTO ARBOLADO	Superficie declarada (Áreas):260 Sup. Asignada (Áreas):7
Recinto:11-035-019-00007-003	Cultivo:60003	PASTOS PERMANENTES DE 5 O MAS AÑOS-PASTO ARBOLADO	Superficie declarada (Áreas):1539 Sup. Asignada (Áreas):43
Recinto:11-035-019-00008-001	Cultivo:60003	PASTOS PERMANENTES DE 5 O MAS AÑOS-PASTO ARBOLADO	Superficie declarada (Áreas):394 Sup. Asignada (Áreas):11
Recinto:11-035-020-00001-001	Cultivo:60003	PASTOS PERMANENTES DE 5 O MAS AÑOS-PASTO ARBOLADO	Superficie declarada (Áreas):662 Sup. Asignada (Áreas):18
Recinto:11-035-020-00002-001	Cultivo:60003	PASTOS PERMANENTES DE 5 O MAS AÑOS-PASTO ARBOLADO	Superficie declarada (Áreas):838 Sup. Asignada (Áreas):23
Recinto:11-035-020-00007-002	Cultivo:60005	PASTOS PERMANENTES DE 5 O MAS AÑOS-PASTIZALES	Superficie declarada (Áreas):1603 Sup. Asignada (Áreas):45
Recinto:11-035-020-00007-003	Cultivo:60005	PASTOS PERMANENTES DE 5 O MAS AÑOS-PASTIZALES	Superficie declarada (Áreas):257 Sup. Asignada (Áreas):7
Recinto:11-035-020-00012-006	Cultivo:60005	PASTOS PERMANENTES DE 5 O MAS AÑOS-PASTIZALES	Superficie declarada (Áreas):1235 Sup. Asignada (Áreas):34
Recinto:11-035-024-00019-001	Cultivo:60003	PASTOS PERMANENTES DE 5 O MAS AÑOS-PASTO ARBOLADO	Superficie declarada (Áreas):575 Sup. Asignada (Áreas):16
Recinto:11-035-024-00019-002	Cultivo:60003	PASTOS PERMANENTES DE 5 O MAS AÑOS-PASTO ARBOLADO	Superficie declarada (Áreas):7613 Sup. Asignada (Áreas):212
Recinto:11-035-024-00032-002	Cultivo:60005	PASTOS PERMANENTES DE 5 O MAS AÑOS-PASTIZALES	Superficie declarada (Áreas):134 Sup. Asignada (Áreas):4
Recinto:11-035-024-00036-003	Cultivo:60005	PASTOS PERMANENTES DE 5 O MAS AÑOS-PASTIZALES	Superficie declarada (Áreas):1345 Sup. Asignada (Áreas):37
Recinto:11-035-024-00036-004	Cultivo:60005	PASTOS PERMANENTES DE 5 O MAS AÑOS-PASTIZALES	Superficie declarada (Áreas):284 Sup. Asignada (Áreas):8
Recinto:11-035-024-00036-006	Cultivo:60005	PASTOS PERMANENTES DE 5 O MAS AÑOS-PASTIZALES	Superficie declarada (Áreas):54 Sup. Asignada (Áreas):2
Recinto:11-035-024-00086-001	Cultivo:60005	PASTOS PERMANENTES DE 5 O MAS AÑOS-PASTIZALES	Superficie declarada (Áreas):298 Sup. Asignada (Áreas):8
Recinto:11-035-024-00095-002	Cultivo:60005	PASTOS PERMANENTES DE 5 O MAS AÑOS-PASTIZALES	Superficie declarada (Áreas):311 Sup. Asignada (Áreas):9
Recinto:11-035-025-00006-019	Cultivo:60002	PASTOS PERMANENTES DE 5 O MAS AÑOS-PASTO ARBUSTIVO	Superficie declarada (Áreas):52598 Sup. Asignada (Áreas):1465
Recinto:11-035-025-00006-020	Cultivo:60002	PASTOS PERMANENTES DE 5 O MAS AÑOS-PASTO ARBUSTIVO	Superficie declarada (Áreas):497 Sup. Asignada (Áreas):14
Recinto:11-035-025-00006-021	Cultivo:60002	PASTOS PERMANENTES DE 5 O MAS AÑOS-PASTO ARBUSTIVO	Superficie declarada (Áreas):93 Sup. Asignada (Áreas):3
Recinto:11-035-025-00006-022	Cultivo:60002	PASTOS PERMANENTES DE 5 O MAS AÑOS-PASTO ARBUSTIVO	Superficie declarada (Áreas):272 Sup. Asignada (Áreas):8
Recinto:11-035-025-00006-025	Cultivo:60002	PASTOS PERMANENTES DE 5 O MAS AÑOS-PASTO ARBUSTIVO	Superficie declarada (Áreas):192 Sup. Asignada (Áreas):5
Recinto:11-035-025-00006-026	Cultivo:60002	PASTOS PERMANENTES DE 5 O MAS AÑOS-PASTO ARBUSTIVO	Superficie declarada (Áreas):28 Sup. Asignada (Áreas):1
Recinto:11-035-025-00006-027	Cultivo:60002	PASTOS PERMANENTES DE 5 O MAS AÑOS-PASTO ARBUSTIVO	Superficie declarada (Áreas):30 Sup. Asignada (Áreas):1
Recinto:11-035-025-00006-028	Cultivo:60002	PASTOS PERMANENTES DE 5 O MAS AÑOS-PASTO ARBUSTIVO	Superficie declarada (Áreas):6 Sup. Asignada (Áreas):0
Recinto:11-035-025-00006-029	Cultivo:60002	PASTOS PERMANENTES DE 5 O MAS AÑOS-PASTO ARBUSTIVO	Superficie declarada (Áreas):10 Sup. Asignada (Áreas):0
73151		El recinto declarado no cumple con las normas de producción ecológica (compromiso anexo 1, Orden 24 marzo 2011)	
Recinto:11-035-017-00286-003	Cultivo:60002	PASTOS PERMANENTES DE 5 O MAS AÑOS-PASTO ARBUSTIVO	Secano
Recinto:11-035-017-00286-007	Cultivo:60002	PASTOS PERMANENTES DE 5 O MAS AÑOS-PASTO ARBUSTIVO	Secano
Recinto:11-035-018-00012-001	Cultivo:60005	PASTOS PERMANENTES DE 5 O MAS AÑOS-PASTIZALES	Secano

INCIDENCIA DESCRIPCIÓN

Recinto:11-035-018-00016-001	Cultivo:60005	PASTOS PERMANENTES DE 5 O MAS AÑOS-PASTIZALES	Secano
Recinto:11-035-018-00036-001	Cultivo:60005	PASTOS PERMANENTES DE 5 O MAS AÑOS-PASTIZALES	Secano
Recinto:11-035-018-00040-002	Cultivo:60005	PASTOS PERMANENTES DE 5 O MAS AÑOS-PASTIZALES	Secano
Recinto:11-035-018-00041-007	Cultivo:60002	PASTOS PERMANENTES DE 5 O MAS AÑOS-PASTO ARBUSTIVO	Secano
Recinto:11-035-018-00064-001	Cultivo:60005	PASTOS PERMANENTES DE 5 O MAS AÑOS-PASTIZALES	Secano
Recinto:11-035-018-00068-001	Cultivo:60003	PASTOS PERMANENTES DE 5 O MAS AÑOS-PASTO ARBOLADO	Secano
Recinto:11-035-018-00085-001	Cultivo:60005	PASTOS PERMANENTES DE 5 O MAS AÑOS-PASTIZALES	Secano
Recinto:11-035-019-00007-002	Cultivo:60003	PASTOS PERMANENTES DE 5 O MAS AÑOS-PASTO ARBOLADO	Secano
Recinto:11-035-019-00007-003	Cultivo:60003	PASTOS PERMANENTES DE 5 O MAS AÑOS-PASTO ARBOLADO	Secano
Recinto:11-035-019-00008-001	Cultivo:60003	PASTOS PERMANENTES DE 5 O MAS AÑOS-PASTO ARBOLADO	Secano
Recinto:11-035-020-00001-001	Cultivo:60003	PASTOS PERMANENTES DE 5 O MAS AÑOS-PASTO ARBOLADO	Secano
Recinto:11-035-020-00002-001	Cultivo:60003	PASTOS PERMANENTES DE 5 O MAS AÑOS-PASTO ARBOLADO	Secano
Recinto:11-035-024-00113-001	Cultivo:63005	OTRAS SUPERFICIES FORRAJERAS-PASTIZALES	Secano
Recinto:11-035-025-00006-021	Cultivo:60002	PASTOS PERMANENTES DE 5 O MAS AÑOS-PASTO ARBUSTIVO	Secano
Recinto:11-035-025-00006-022	Cultivo:60002	PASTOS PERMANENTES DE 5 O MAS AÑOS-PASTO ARBUSTIVO	Secano
Recinto:11-035-025-00006-025	Cultivo:60002	PASTOS PERMANENTES DE 5 O MAS AÑOS-PASTO ARBUSTIVO	Secano
Recinto:11-035-025-00006-026	Cultivo:60002	PASTOS PERMANENTES DE 5 O MAS AÑOS-PASTO ARBUSTIVO	Secano
Recinto:11-035-025-00006-027	Cultivo:60002	PASTOS PERMANENTES DE 5 O MAS AÑOS-PASTO ARBUSTIVO	Secano
Recinto:11-035-025-00006-028	Cultivo:60002	PASTOS PERMANENTES DE 5 O MAS AÑOS-PASTO ARBUSTIVO	Secano
Recinto:11-035-025-00006-029	Cultivo:60002	PASTOS PERMANENTES DE 5 O MAS AÑOS-PASTO ARBUSTIVO	Secano
73159	La carga ganadera de la explotación supera los límites establecidos (compromiso anexo 1, Orden 24 marzo 2011) Carga Ganadera:1,2921 Pluviometría:723 Ugm:113,6 Superficie:87,92 Exp. Avícola:N Exp. Trashumante:N		
73163	No inscrito en un organismo de control y certificación ecológico (requisito anexo 1, Orden 24 marzo 2011) Explotación:ES110350007009 Descripción especie:Ovina		
73181	Las unidades de ganado solicitadas por especie distinta al porcino, mayores que las registradas en SIGGAN (disposición adicional tercera, Orden 24 de marzo de 2011) Especie:Bovina Explotación:ES110350007008 Animales declarados:60 Animales determinados:52 Ugm declaradas:56,4 Ugm determinadas:51,2		

RECINTOS**SUPERFICIE (Hectáreas)**

<u>REFERENCIA SIGPAC</u>	<u>CULTIVO</u>	<u>SEC_REG</u>	<u>Declarada</u>	<u>Control C.</u>	<u>Validada</u>
11-035-018-00047-001	60005	S	5,22		0,49
11-035-018-00089-002	60005	S	0,10		0,00
11-035-020-00012-006	60005	S	12,35		0,34
11-035-024-00025-001	60005	S	4,43		0,00
11-035-024-00036-006	60005	S	0,54		0,02
11-035-024-00116-001	63005	S	6,97		6,97
11-035-024-00118-001	60005	S	9,30		0,00
11-035-026-00080-002	60005	S	0,05		0,00
11-035-017-00244-003	60005	S	6,52		0,00
11-035-018-00061-001	60005	S	4,19		0,00
11-035-018-00063-001	60005	S	2,69		0,00
11-035-018-00093-002	60005	S	3,34		0,00
11-035-018-00159-008	60003	S	208,79		7,33
11-035-018-00170-002	60005	S	0,04		0,00
11-035-020-00007-003	60005	S	2,57		0,07
11-035-024-00036-003	60005	S	13,45		0,37
11-035-024-00036-004	60005	S	2,84		0,08
11-035-025-00006-020	60002	S	4,97		0,14
11-035-017-00244-006	60005	S	0,06		0,00
11-035-018-00076-001	60005	S	3,67		0,00
11-035-018-00164-001	60005	S	5,38		0,00
11-035-018-00089-004	60005	S	0,17		0,00
11-035-018-00100-002	60005	S	1,21		0,11
11-035-018-00159-012	60002	S	0,06		0,06
11-035-018-00159-017	60002	S	12,33		12,33
11-035-024-00019-002	60003	S	76,13		2,12
11-035-025-00069-001	60005	S	7,04		0,00
11-035-018-00071-001	60005	S	7,18		0,00
11-035-018-00074-001	60002	S	9,80		9,80

RECINTOS**SUPERFICIE (Hectáreas)**

<u>REFERENCIA SIGPAC</u>	<u>CULTIVO</u>	<u>SEC_REG</u>	<u>Declarada</u>	<u>Control C.</u>	<u>Validada</u>
11-035-018-00159-007	60003	S	0,62		0,62
11-035-025-00006-019	60002	S	525,98		14,65
11-035-017-00286-001	60003	S	526,92		7,37
11-035-018-00072-001	60005	S	5,21		0,00
11-035-018-00143-001	60005	S	1,80		0,00
11-035-018-00159-006	60003	S	0,65		0,65
11-035-024-00019-001	60003	S	5,75		0,16
11-035-024-00026-001	60005	S	0,40		0,00
11-035-024-00032-002	60005	S	1,34		0,04
11-035-024-00101-001	63005	S	4,14		4,14
11-035-018-00084-001	60005	S	4,42		0,00
11-035-018-00100-001	60003	S	13,77		1,30
11-035-018-00138-001	60005	S	4,73		0,00
11-035-018-00159-014	60002	S	4,86		4,86
11-035-024-00024-003	60005	S	11,73		0,00
11-035-024-00086-001	60005	S	2,98		0,08
11-035-026-00080-003	60005	S	0,34		0,00
11-035-018-00041-003	60005	S	20,21		1,91
11-035-018-00082-001	60005	S	0,72		0,00
11-035-018-00089-001	60005	S	2,26		0,00
11-035-018-00099-002	60005	S	1,82		0,17
11-035-018-00159-011	60002	S	0,11		0,11
11-035-018-00159-013	60002	S	1,97		1,97
11-035-018-00171-002	60005	S	0,23		0,00
11-035-019-00007-001	60002	S	5,01		0,14
11-035-024-00095-002	60005	S	3,11		0,09
11-035-018-00041-001	60005	S	15,05		1,43
11-035-018-00089-003	60005	S	0,38		0,00
11-035-018-00099-001	60003	S	12,31		1,17
11-035-018-00144-002	60005	S	1,53		0,00
11-035-018-00159-001	60003	S	0,32		0,32
11-035-018-00159-015	60002	S	0,83		0,83
11-035-018-00159-016	60002	S	5,18		5,18
11-035-019-00006-002	60002	S	1,67		0,05
11-035-020-00007-002	60005	S	16,03		0,45
11-035-018-00089-005	60005	S	0,22		0,00



<u>APellidos y Nombre / Razón Social</u>	<u>NIF</u>	<u>EXPEDIENTE</u>	<u>UGMS RESUELTAS</u>	<u>RESOLUCIÓN</u>
DAMA, 22, S.L.	B11573516	2006763	0,00	INADMISIÓN AL RÉGIMEN

INCIDENCIA DESCRIPCIÓN

73159 La carga ganadera de la explotación supera los límites establecidos (compromiso anexo 1, Orden 24 marzo 2011)

Carga Ganadera:0 Pluviometría:600 Ugm:0 Superficie:161,51 Exp. Avícola:N Exp. Trashumante:N

73160 Explotación declarada no inscrita en SIGGAN a nombre del titular del expediente (disposición adicional tercera, Orden 24 marzo 2011)

Explotación:ES110140000580

RECINTOS**SUPERFICIE (Hectáreas)**

<u>REFERENCIA SIGPAC</u>	<u>CULTIVO</u>	<u>SEC_REG</u>	<u>Declarada</u>	<u>Control C.</u>	<u>Validada</u>
11-014-006-00456-009	60002	S	0,59		0,59
11-014-006-00484-013	60002	S	0,03		0,03
11-014-006-00484-003	60002	S	2,06		2,06
11-014-020-00133-006	60003	S	21,15		21,15
11-014-006-00456-025	60002	S	0,31		0,31
11-014-006-00456-018	60002	S	0,19		0,19
11-014-006-00456-006	60002	S	0,06		0,06
11-014-007-00009-004	60005	S	0,33		0,33
11-014-007-00009-003	60005	S	0,14		0,14
11-014-006-00453-006	60002	S	32,00		32,00
11-014-006-00456-002	60003	S	3,00		3,00
11-014-006-00456-019	60002	S	0,11		0,11
11-014-006-00484-007	60002	S	0,51		0,51
11-014-006-00484-005	60002	S	14,39		14,39
11-014-020-00133-007	60003	S	40,00		40,00
11-014-006-00453-007	60002	S	17,35		17,35
11-014-006-00456-011	60002	S	0,56		0,56
11-014-006-00456-021	60002	S	0,07		0,07
11-014-006-00456-036	60002	S	0,04		0,04
11-014-006-00453-002	60005	S	2,40		2,40
11-014-006-00456-012	60002	S	1,93		1,93
11-014-006-00456-013	60002	S	1,95		1,95
11-014-006-00456-028	60002	S	1,14		1,14
11-014-006-00456-024	60002	S	1,02		1,02
11-014-006-00456-016	60002	S	1,02		1,02
11-014-006-00456-007	60002	S	0,19		0,19
11-014-007-00009-002	60002	S	3,15		3,15
11-014-020-00133-009	60005	S	1,31		1,31
11-014-020-00133-010	60002	S	0,10		0,10
11-014-006-00456-035	60002	S	0,03		0,03
11-014-006-00456-027	60002	S	0,09		0,09
11-014-006-00456-010	60002	S	4,76		4,76
11-014-006-00484-012	60002	S	0,05		0,05
11-014-020-00133-008	60005	S	7,94		7,94
11-014-020-00133-015	60003	S	0,07		0,07
11-014-006-00456-030	60003	S	1,12		1,12
11-014-006-00456-017	60002	S	0,14		0,14
11-014-006-00456-037	60002	S	0,05		0,05
11-014-006-00456-020	60002	S	0,06		0,06
11-014-020-00133-014	60003	S	0,10		0,10



<u>APellidos y nombre / Razón social</u>	<u>NIF</u>	<u>Expediente</u>	<u>UGMS Resueltas</u>	<u>Resolución</u>
DE LA CAMARA YSERN ROCIO	28692801W	2003759	0,00	INADMISIÓN AL RÉGIMEN

INCIDENCIA DESCRIPCIÓN

73159 La carga ganadera de la explotación supera los límites establecidos (compromiso anexo 1, Orden 24 marzo 2011)
Carga Ganadera:0 Pluviometría:628,5 Ugm:0 Superficie:72,89 Exp. Avícola:N Exp. Trashumante:N

73160 Explotación declarada no inscrita en SIGGAN a nombre del titular del expediente (disposición adicional tercera, Orden 24 marzo 2011)
Explotación:ES110150000660

RECINTOS**SUPERFICIE (Hectáreas)**

<u>REFERENCIA SIGPAC</u>	<u>CULTIVO</u>	<u>SEC_REG</u>	<u>Declarada</u>	<u>Control C.</u>	<u>Validada</u>
11-015-034-00012-001	60005	S	5,17		5,17
11-015-012-00009-001	60002	S	11,84		11,84
11-015-012-00001-005	60003	S	25,56		25,56
11-015-012-00011-004	60005	S	21,79		21,79
11-015-012-00010-001	60005	S	3,81		3,81
11-015-012-00009-002	59005	S	4,72		4,72

<u>APellidos y nombre / Razón social</u>	<u>NIF</u>	<u>Expediente</u>	<u>UGMS Resueltas</u>	<u>Resolución</u>
DEHESA LA NAVETA C.B.	E91057679	2000440	0,00	INADMISIÓN AL RÉGIMEN

Explotaciones
ES119020000536

INCIDENCIA DESCRIPCIÓN

73159 La carga ganadera de la explotación supera los límites establecidos (compromiso anexo 1, Orden 24 marzo 2011)
Carga Ganadera:0 Pluviometría:820 Ugm:0 Superficie:69,16 Exp. Avícola:N Exp. Trashumante:N

73163 No inscrito en un organismo de control y certificación ecológico (requisito anexo 1, Orden 24 marzo 2011)
Explotación:ES119020000536 Descripción especie:Bovina

RECINTOS**SUPERFICIE (Hectáreas)**

<u>REFERENCIA SIGPAC</u>	<u>CULTIVO</u>	<u>SEC_REG</u>	<u>Declarada</u>	<u>Control C.</u>	<u>Validada</u>
11-044-019-00001-006	60002	S	3,64		3,64
11-044-019-00011-002	60004	S	0,58		0,58
11-044-020-00001-002	60001	S	23,94		23,94
11-044-019-00001-005	60001	S	10,45		10,45
11-044-020-00001-003	60002	S	0,67		0,67
11-044-019-00002-008	60001	S	28,16		28,16
11-044-019-00011-001	60001	S	1,72		1,72

<u>APellidos y nombre / Razón social</u>	<u>NIF</u>	<u>Expediente</u>	<u>UGMS Resueltas</u>	<u>Resolución</u>
DEHESA SPINOLA C.B.	E28714475	2007854	69,20	ADMISIÓN AL RÉGIMEN

Explotaciones
ES110200000466

INCIDENCIA DESCRIPCIÓN

73181 Las unidades de ganado solicitadas por especie distinta al porcino, mayores que las registradas en SIGGAN (disposición adicional tercera, Orden 24 de marzo de 2011)
Especie:Bovina Explotación:ES110200000466 Animales declarados:78 Animales determinados:78 Ugm declaradas:70 Ugm determinadas:69,2



<u>APellidos y nombre / RAZÓN SOCIAL</u>	<u>NIF</u>	<u>EXPEDIENTE</u>	<u>UGMS RESUELTAS</u>	<u>RESOLUCIÓN</u>
DELGADO COTE MANUEL	31838891Z	2003733	0,00	INADMISIÓN AL RÉGIMEN
Explotaciones				
ES110040000159				
INCIDENCIA DESCRIPCIÓN				
204	La superficie total declarada sobre un mismo recinto en el conjunto de los expedientes, no puede superar la superficie total que el SIGPAC establece para ese recinto.			
	Recinto:11-035-043-00067-023 Cultivo:60002 PASTOS PERMANENTES DE 5 O MAS AÑOS-PASTO ARBUSTIVO Secano Suma de superficies declaradas para este recinto por todos los solicitantes (Áreas):4 Superficie SIGPAC medida para este recinto (Áreas):2 Exceso de superficie declarada (Hectáreas):0,02			
2305	Recintos declarados por los productores de pastos en común distintos de los recintos de los certificado de al autoridad gestora de los pastos (art 3.1.f, Orden 7/03/2011)			
	Recinto:11-035-043-00067-023 Cultivo:60002 PASTOS PERMANENTES DE 5 O MAS AÑOS-PASTO ARBUSTIVO			
2307	Superficie declarada de pastos en común en un recinto supera la asignada por la autoridad gestora de pastos para ese recinto y productor certificado (art 3.1.f, Orden 7/03/2011)			
	Recinto:11-035-041-00004-003 Cultivo:60005 PASTOS PERMANENTES DE 5 O MAS AÑOS-PASTIZALES Superficie declarada (Áreas):291 Sup. Asignada (Áreas):74			
	Recinto:11-035-041-00004-004 Cultivo:60005 PASTOS PERMANENTES DE 5 O MAS AÑOS-PASTIZALES Superficie declarada (Áreas):1294 Sup. Asignada (Áreas):328			
	Recinto:11-035-041-00004-005 Cultivo:60005 PASTOS PERMANENTES DE 5 O MAS AÑOS-PASTIZALES Superficie declarada (Áreas):908 Sup. Asignada (Áreas):230			
	Recinto:11-035-041-00004-006 Cultivo:60005 PASTOS PERMANENTES DE 5 O MAS AÑOS-PASTIZALES Superficie declarada (Áreas):922 Sup. Asignada (Áreas):234			
	Recinto:11-035-041-00004-011 Cultivo:60003 PASTOS PERMANENTES DE 5 O MAS AÑOS-PASTO ARBOLADO Superficie declarada (Áreas):885 Sup. Asignada (Áreas):225			
	Recinto:11-035-041-00004-018 Cultivo:60002 PASTOS PERMANENTES DE 5 O MAS AÑOS-PASTO ARBUSTIVO Superficie declarada (Áreas):24200 Sup. Asignada (Áreas):6141			
	Recinto:11-035-042-00055-018 Cultivo:60003 PASTOS PERMANENTES DE 5 O MAS AÑOS-PASTO ARBOLADO Superficie declarada (Áreas):21631 Sup. Asignada (Áreas):5489			
	Recinto:11-035-043-00067-003 Cultivo:60002 PASTOS PERMANENTES DE 5 O MAS AÑOS-PASTO ARBUSTIVO Superficie declarada (Áreas):995 Sup. Asignada (Áreas):253			
	Recinto:11-035-043-00067-004 Cultivo:60002 PASTOS PERMANENTES DE 5 O MAS AÑOS-PASTO ARBUSTIVO Superficie declarada (Áreas):842 Sup. Asignada (Áreas):214			
	Recinto:11-035-043-00067-005 Cultivo:60002 PASTOS PERMANENTES DE 5 O MAS AÑOS-PASTO ARBUSTIVO Superficie declarada (Áreas):692 Sup. Asignada (Áreas):176			
	Recinto:11-035-043-00067-006 Cultivo:60002 PASTOS PERMANENTES DE 5 O MAS AÑOS-PASTO ARBUSTIVO Superficie declarada (Áreas):1144 Sup. Asignada (Áreas):290			
	Recinto:11-035-043-00067-010 Cultivo:60002 PASTOS PERMANENTES DE 5 O MAS AÑOS-PASTO ARBUSTIVO Superficie declarada (Áreas):4700 Sup. Asignada (Áreas):1193			
	Recinto:11-035-043-00067-011 Cultivo:60003 PASTOS PERMANENTES DE 5 O MAS AÑOS-PASTO ARBOLADO Superficie declarada (Áreas):1000 Sup. Asignada (Áreas):254			
	Recinto:11-035-043-00067-013 Cultivo:60003 PASTOS PERMANENTES DE 5 O MAS AÑOS-PASTO ARBOLADO Superficie declarada (Áreas):2894 Sup. Asignada (Áreas):734			
	Recinto:11-035-043-00067-014 Cultivo:60003 PASTOS PERMANENTES DE 5 O MAS AÑOS-PASTO ARBOLADO Superficie declarada (Áreas):109 Sup. Asignada (Áreas):28			
	Recinto:11-035-043-00067-015 Cultivo:60003 PASTOS PERMANENTES DE 5 O MAS AÑOS-PASTO ARBOLADO Superficie declarada (Áreas):1980 Sup. Asignada (Áreas):502			
	Recinto:11-035-043-00067-016 Cultivo:60003 PASTOS PERMANENTES DE 5 O MAS AÑOS-PASTO ARBOLADO Superficie declarada (Áreas):552 Sup. Asignada (Áreas):140			
	Recinto:11-035-043-00068-001 Cultivo:60003 PASTOS PERMANENTES DE 5 O MAS AÑOS-PASTO ARBOLADO Superficie declarada (Áreas):1124 Sup. Asignada (Áreas):285			
	Recinto:11-035-043-00068-002 Cultivo:60002 PASTOS PERMANENTES DE 5 O MAS AÑOS-PASTO ARBUSTIVO Superficie declarada (Áreas):381 Sup. Asignada (Áreas):97			
	Recinto:11-035-043-00068-003 Cultivo:60002 PASTOS PERMANENTES DE 5 O MAS AÑOS-PASTO ARBUSTIVO Superficie declarada (Áreas):1699 Sup. Asignada (Áreas):431			
	Recinto:11-035-043-00069-002 Cultivo:60003 PASTOS PERMANENTES DE 5 O MAS AÑOS-PASTO ARBOLADO Superficie declarada (Áreas):412 Sup. Asignada (Áreas):105			
	Recinto:11-035-043-00069-003 Cultivo:60003 PASTOS PERMANENTES DE 5 O MAS AÑOS-PASTO ARBOLADO Superficie declarada (Áreas):3100 Sup. Asignada (Áreas):787			
	Recinto:11-035-043-00069-004 Cultivo:60003 PASTOS PERMANENTES DE 5 O MAS AÑOS-PASTO ARBOLADO Superficie declarada (Áreas):6932 Sup. Asignada (Áreas):1759			
	Recinto:11-035-043-00069-005 Cultivo:60003 PASTOS PERMANENTES DE 5 O MAS AÑOS-PASTO ARBOLADO Superficie declarada (Áreas):6229 Sup. Asignada (Áreas):1581			
	Recinto:11-035-043-00069-013 Cultivo:60002 PASTOS PERMANENTES DE 5 O MAS AÑOS-PASTO ARBUSTIVO Superficie declarada (Áreas):408 Sup. Asignada (Áreas):104			
	Recinto:11-035-043-00069-017 Cultivo:60002 PASTOS PERMANENTES DE 5 O MAS AÑOS-PASTO ARBUSTIVO Superficie declarada (Áreas):1054 Sup. Asignada (Áreas):267			
	Recinto:11-035-043-00069-019 Cultivo:60002 PASTOS PERMANENTES DE 5 O MAS AÑOS-PASTO ARBUSTIVO Superficie declarada (Áreas):454 Sup. Asignada (Áreas):115			
	Recinto:11-035-043-00069-020 Cultivo:60002 PASTOS PERMANENTES DE 5 O MAS AÑOS-PASTO ARBUSTIVO Superficie declarada (Áreas):518 Sup. Asignada (Áreas):131			

INCIDENCIA DESCRIPCIÓN

Recinto:11-035-043-00069-021 Sup. Asignada (Áreas):226	Cultivo:60002	PASTOS PERMANENTES DE 5 O MAS AÑOS-PASTO ARBUSTIVO	Superficie declarada (Áreas):889
Recinto:11-035-043-00070-001 Sup. Asignada (Áreas):2227	Cultivo:60002	PASTOS PERMANENTES DE 5 O MAS AÑOS-PASTO ARBUSTIVO	Superficie declarada (Áreas):8777
Recinto:11-035-044-00038-002 Sup. Asignada (Áreas):976	Cultivo:60003	PASTOS PERMANENTES DE 5 O MAS AÑOS-PASTO ARBOLADO	Superficie declarada (Áreas):3845
Recinto:11-035-044-00038-005 Sup. Asignada (Áreas):105	Cultivo:60002	PASTOS PERMANENTES DE 5 O MAS AÑOS-PASTO ARBUSTIVO	Superficie declarada (Áreas):415
Recinto:11-035-044-00038-006 Sup. Asignada (Áreas):46	Cultivo:60002	PASTOS PERMANENTES DE 5 O MAS AÑOS-PASTO ARBUSTIVO	Superficie declarada (Áreas):182
Recinto:11-035-044-00038-007 Sup. Asignada (Áreas):204	Cultivo:60002	PASTOS PERMANENTES DE 5 O MAS AÑOS-PASTO ARBUSTIVO	Superficie declarada (Áreas):804
Recinto:11-035-044-00039-001 Sup. Asignada (Áreas):572	Cultivo:60003	PASTOS PERMANENTES DE 5 O MAS AÑOS-PASTO ARBOLADO	Superficie declarada (Áreas):2254
Recinto:11-035-044-00042-001 Sup. Asignada (Áreas):8324	Cultivo:60003	PASTOS PERMANENTES DE 5 O MAS AÑOS-PASTO ARBOLADO	Superficie declarada (Áreas):32800
Recinto:11-035-044-00042-002 Sup. Asignada (Áreas):652	Cultivo:60002	PASTOS PERMANENTES DE 5 O MAS AÑOS-PASTO ARBUSTIVO	Superficie declarada (Áreas):2571
73151	El recinto declarado no cumple con las normas de producción ecológica (compromiso anexo 1, Orden 24 marzo 2011)		
Recinto:11-035-041-00004-003	Cultivo:60005	PASTOS PERMANENTES DE 5 O MAS AÑOS-PASTIZALES	Secano
Recinto:11-035-041-00004-004	Cultivo:60005	PASTOS PERMANENTES DE 5 O MAS AÑOS-PASTIZALES	Secano
Recinto:11-035-041-00004-005	Cultivo:60005	PASTOS PERMANENTES DE 5 O MAS AÑOS-PASTIZALES	Secano
Recinto:11-035-041-00004-006	Cultivo:60005	PASTOS PERMANENTES DE 5 O MAS AÑOS-PASTIZALES	Secano
Recinto:11-035-041-00004-011	Cultivo:60003	PASTOS PERMANENTES DE 5 O MAS AÑOS-PASTO ARBOLADO	Secano
Recinto:11-035-041-00004-018	Cultivo:60002	PASTOS PERMANENTES DE 5 O MAS AÑOS-PASTO ARBUSTIVO	Secano
Recinto:11-035-042-00055-018	Cultivo:60003	PASTOS PERMANENTES DE 5 O MAS AÑOS-PASTO ARBOLADO	Secano
Recinto:11-035-043-00067-003	Cultivo:60002	PASTOS PERMANENTES DE 5 O MAS AÑOS-PASTO ARBUSTIVO	Secano
Recinto:11-035-043-00067-004	Cultivo:60002	PASTOS PERMANENTES DE 5 O MAS AÑOS-PASTO ARBUSTIVO	Secano
Recinto:11-035-043-00067-005	Cultivo:60002	PASTOS PERMANENTES DE 5 O MAS AÑOS-PASTO ARBUSTIVO	Secano
Recinto:11-035-043-00067-006	Cultivo:60002	PASTOS PERMANENTES DE 5 O MAS AÑOS-PASTO ARBUSTIVO	Secano
Recinto:11-035-043-00067-010	Cultivo:60002	PASTOS PERMANENTES DE 5 O MAS AÑOS-PASTO ARBUSTIVO	Secano
Recinto:11-035-043-00067-011	Cultivo:60003	PASTOS PERMANENTES DE 5 O MAS AÑOS-PASTO ARBOLADO	Secano
Recinto:11-035-043-00067-013	Cultivo:60003	PASTOS PERMANENTES DE 5 O MAS AÑOS-PASTO ARBOLADO	Secano
Recinto:11-035-043-00067-014	Cultivo:60003	PASTOS PERMANENTES DE 5 O MAS AÑOS-PASTO ARBOLADO	Secano
Recinto:11-035-043-00067-015	Cultivo:60003	PASTOS PERMANENTES DE 5 O MAS AÑOS-PASTO ARBOLADO	Secano
Recinto:11-035-043-00067-016	Cultivo:60003	PASTOS PERMANENTES DE 5 O MAS AÑOS-PASTO ARBOLADO	Secano
Recinto:11-035-043-00067-023	Cultivo:60002	PASTOS PERMANENTES DE 5 O MAS AÑOS-PASTO ARBUSTIVO	Secano
Recinto:11-035-043-00068-001	Cultivo:60003	PASTOS PERMANENTES DE 5 O MAS AÑOS-PASTO ARBOLADO	Secano
Recinto:11-035-043-00068-002	Cultivo:60002	PASTOS PERMANENTES DE 5 O MAS AÑOS-PASTO ARBUSTIVO	Secano
Recinto:11-035-043-00068-003	Cultivo:60002	PASTOS PERMANENTES DE 5 O MAS AÑOS-PASTO ARBUSTIVO	Secano
Recinto:11-035-043-00069-002	Cultivo:60003	PASTOS PERMANENTES DE 5 O MAS AÑOS-PASTO ARBOLADO	Secano
Recinto:11-035-043-00069-003	Cultivo:60003	PASTOS PERMANENTES DE 5 O MAS AÑOS-PASTO ARBOLADO	Secano
Recinto:11-035-043-00069-004	Cultivo:60003	PASTOS PERMANENTES DE 5 O MAS AÑOS-PASTO ARBOLADO	Secano
Recinto:11-035-043-00069-005	Cultivo:60003	PASTOS PERMANENTES DE 5 O MAS AÑOS-PASTO ARBOLADO	Secano
Recinto:11-035-043-00069-013	Cultivo:60002	PASTOS PERMANENTES DE 5 O MAS AÑOS-PASTO ARBUSTIVO	Secano
Recinto:11-035-043-00069-017	Cultivo:60002	PASTOS PERMANENTES DE 5 O MAS AÑOS-PASTO ARBUSTIVO	Secano
Recinto:11-035-043-00069-019	Cultivo:60002	PASTOS PERMANENTES DE 5 O MAS AÑOS-PASTO ARBUSTIVO	Secano
Recinto:11-035-043-00069-020	Cultivo:60002	PASTOS PERMANENTES DE 5 O MAS AÑOS-PASTO ARBUSTIVO	Secano
Recinto:11-035-043-00069-021	Cultivo:60002	PASTOS PERMANENTES DE 5 O MAS AÑOS-PASTO ARBUSTIVO	Secano
Recinto:11-035-043-00070-001	Cultivo:60002	PASTOS PERMANENTES DE 5 O MAS AÑOS-PASTO ARBUSTIVO	Secano
Recinto:11-035-044-00038-002	Cultivo:60003	PASTOS PERMANENTES DE 5 O MAS AÑOS-PASTO ARBOLADO	Secano
Recinto:11-035-044-00038-005	Cultivo:60002	PASTOS PERMANENTES DE 5 O MAS AÑOS-PASTO ARBUSTIVO	Secano
Recinto:11-035-044-00038-006	Cultivo:60002	PASTOS PERMANENTES DE 5 O MAS AÑOS-PASTO ARBUSTIVO	Secano
Recinto:11-035-044-00038-007	Cultivo:60002	PASTOS PERMANENTES DE 5 O MAS AÑOS-PASTO ARBUSTIVO	Secano
Recinto:11-035-044-00039-001	Cultivo:60003	PASTOS PERMANENTES DE 5 O MAS AÑOS-PASTO ARBOLADO	Secano
Recinto:11-035-044-00042-001	Cultivo:60003	PASTOS PERMANENTES DE 5 O MAS AÑOS-PASTO ARBOLADO	Secano
Recinto:11-035-044-00042-002	Cultivo:60002	PASTOS PERMANENTES DE 5 O MAS AÑOS-PASTO ARBUSTIVO	Secano

73158 Superficie resuelta para explotaciones no avícolas menor que la mínima requerida de 15 hectáreas (requisito anexo 1, Orden 24 marzo 2011)
Superficie validada:0

73159 La carga ganadera de la explotación supera los límites establecidos (compromiso anexo 1, Orden 24 marzo 2011)

INCIDENCIA DESCRIPCIÓN

Carga Ganadera:0 Pluviometría:0 Ugm:0 Superficie:0 Exp. Avícola:N Exp. Trashumante:N

73163 No inscrito en un organismo de control y certificación ecológico (requisito anexo 1, Orden 24 marzo 2011)

Explotación:ES110040000159 Descripción especie:Ovina

APELLIDOS Y NOMBRE / RAZÓN SOCIAL	NIF	EXPEDIENTE	UGMS RESUELTAS	RESOLUCIÓN
DELGADO ROJAS HERMINIA	31853408H	2003738	0,00	INADMISIÓN AL RÉGIMEN

Explotaciones
ES110350000076

INCIDENCIA DESCRIPCIÓN

73159 La carga ganadera de la explotación supera los límites establecidos (compromiso anexo 1, Orden 24 marzo 2011)

Carga Ganadera:0 Pluviometría:723 Ugm:0 Superficie:81,16 Exp. Avícola:N Exp. Trashumante:N

73163 No inscrito en un organismo de control y certificación ecológico (requisito anexo 1, Orden 24 marzo 2011)

Explotación:ES110350000076 Descripción especie:Bovina

RECINTOS**SUPERFICIE (Hectáreas)**

REFERENCIA SIGPAC	CULTIVO	SEC_REG	Declarada	Control C.	Validada
11-035-047-00138-001	60002	S	8,57		8,57
11-035-046-00134-001	60005	S	2,04		2,04
11-035-046-00157-002	60005	S	1,80		1,80
11-035-046-00155-001	60005	S	12,69		12,69
11-035-046-00158-001	60005	S	3,42		3,42
11-035-046-00159-002	60005	S	10,39		10,39
11-035-043-00076-004	60005	S	1,45		1,45
11-035-046-00141-001	60002	S	0,89		0,89
11-035-046-00161-003	60002	S	5,10		5,10
11-035-047-00138-002	60002	S	1,29		1,29
11-035-047-00137-001	60002	S	12,53		12,53
11-035-046-00161-004	60002	S	6,20		6,20
11-035-046-00161-005	60002	S	6,20		6,20
11-035-046-00161-002	60002	S	1,96		1,96
11-035-046-00167-001	60005	S	0,22		0,22
11-035-046-00129-002	60005	S	6,41		6,41



<u>APELLIDOS Y NOMBRE / RAZÓN SOCIAL</u>	<u>NIF</u>	<u>EXPEDIENTE</u>	<u>UGMS RESUeltas</u>	<u>RESOLUCIÓN</u>
DURAN ALTAMIRANO ALFONSO	52924744L	2006644	0,00	INADMISIÓN AL RÉGIMEN
<u>Explotaciones</u>				
ES110230000474				

INCIDENCIA DESCRIPCIÓN

73156 Cultivo, variedad, régimen y/o uso del recinto SIGPAC no compatible con la submedida (anexo 10, Orden 24 marzo 2011)

Recinto:11-039-006-00072-002 Cultivo:59000 PASTOS DE MENOS DE 5 AÑOS-SIN VARIEDAD Secano Uso Sigpac:PR

73159 La carga ganadera de la explotación supera los límites establecidos (compromiso anexo 1, Orden 24 marzo 2011)

Carga Ganadera:1,2531 Pluviometría:708,7211 Ugm:33,09 Superficie:26,41 Exp. Avícola:N Exp. Trashumante:N

RECINTOS**SUPERFICIE (Hectáreas)**

<u>REFERENCIA SIGPAC</u>	<u>CULTIVO</u>	<u>SEC_REG</u>	<u>Declarada</u>	<u>Control C.</u>	<u>Validada</u>
11-039-001-00007-029	59005	S	6,51		6,51
11-039-001-00007-031	59005	S	0,35		0,35
11-039-001-00007-005	60008	S	1,38		1,38
11-039-006-00054-002	59005	S	0,58		0,58
11-039-006-00074-002	60002	S	0,09		0,09
11-039-001-00007-006	60006	S	0,22		0,22
11-039-006-00074-009	60002	S	0,42		0,42
11-039-001-00021-010	60008	S	0,54		0,54
11-039-001-00021-010	60005	S	2,34		2,34
11-039-001-00007-032	60008	S	0,60		0,60
11-039-001-00007-030	60008	S	1,24		1,24
11-039-001-00007-032	59005	S	0,54		0,54
11-023-021-00010-001	63005	S	1,36		1,36
11-023-037-00044-001	63005	S	5,71		5,71
11-023-021-00010-001	59005	S	1,37		1,37
11-023-021-00010-003	60002	S	3,16		3,16

<u>APELLIDOS Y NOMBRE / RAZÓN SOCIAL</u>	<u>NIF</u>	<u>EXPEDIENTE</u>	<u>UGMS RESUeltas</u>	<u>RESOLUCIÓN</u>
DURAN FERRANDO JUAN ANTONIO	52291841F	2006645	0,00	INADMISIÓN AL RÉGIMEN
<u>Explotaciones</u>				
ES110230000474				

INCIDENCIA DESCRIPCIÓN

73159 La carga ganadera de la explotación supera los límites establecidos (compromiso anexo 1, Orden 24 marzo 2011)

Carga Ganadera:1,35 Pluviometría:721,22156 Ugm:31,66 Superficie:23,45 Exp. Avícola:N Exp. Trashumante:N

RECINTOS**SUPERFICIE (Hectáreas)**

<u>REFERENCIA SIGPAC</u>	<u>CULTIVO</u>	<u>SEC_REG</u>	<u>Declarada</u>	<u>Control C.</u>	<u>Validada</u>
11-039-006-00077-009	60003	S	0,17		0,17
11-039-003-00006-003	59005	S	0,89		0,89
11-039-006-00049-059	60003	S	0,18		0,18
11-023-037-00043-004	60006	S	6,10		6,10
11-023-021-00010-001	63005	S	1,36		1,36
11-023-037-00043-003	60002	S	0,60		0,60
11-023-021-00010-001	59005	S	1,37		1,37
11-023-021-00010-003	60002	S	3,16		3,16
11-039-006-00011-001	59005	S	0,63		0,63
11-039-006-00049-018	60003	S	2,16		2,16
11-039-006-00049-063	60003	S	0,37		0,37
11-039-006-00055-004	60003	S	0,47		0,47
11-039-006-00076-009	60003	S	0,28		0,28
11-039-006-00009-008	63005	S	0,31		0,31
11-039-006-00049-021	59005	S	0,60		0,60
11-039-006-00050-002	60003	S	0,48		0,48
11-039-006-00009-002	60003	S	0,76		0,76
11-039-006-00055-002	60003	S	2,55		2,55
11-039-006-00049-057	59005	S	1,01		1,01

<u>APELLIDOS Y NOMBRE / RAZÓN SOCIAL</u>	<u>NIF</u>	<u>EXPEDIENTE</u>	<u>UGMS RESUeltas</u>	<u>RESOLUCIÓN</u>
DURAN GARCIA JUAN	32860777X	2006646	0,00	INADMISIÓN AL RÉGIMEN
<u>Explotaciones</u>				
ES110230000474				

INCIDENCIA DESCRIPCIÓN

73159 La carga ganadera de la explotación supera los límites establecidos (compromiso anexo 1, Orden 24 marzo 2011)
Carga Ganadera:1,0817 Pluviometría:690,8495 Ugm:38,38 Superficie:35,48 Exp. Avícola:N Exp. Trashumante:N

RECINTOS**SUPERFICIE (Hectáreas)**

<u>REFERENCIA SIGPAC</u>	<u>CULTIVO</u>	<u>SEC_REG</u>	<u>Declarada</u>	<u>Control C.</u>	<u>Validada</u>
11-039-001-00002-001	60002	S	0,55		0,55
11-039-002-00012-001	60002	S	1,13		1,13
11-039-002-00017-008	59005	S	3,19		3,19
11-039-006-00075-009	60002	S	1,18		1,18
11-039-001-00001-009	59005	S	2,38		2,38
11-039-002-00017-012	60002	S	0,11		0,11
11-039-006-00043-002	60002	S	4,54		4,54
11-039-001-00001-009	60002	S	1,26		1,26
11-039-006-00077-001	60002	S	0,14		0,14
11-039-002-00008-002	59005	S	1,64		1,64
11-039-002-00017-013	60002	S	0,20		0,20
11-039-006-00075-011	60002	S	0,08		0,08
11-039-006-00075-001	60002	S	0,12		0,12
11-039-006-00075-010	60002	S	0,07		0,07
11-039-001-00001-008	60002	S	0,26		0,26
11-039-003-00020-001	60002	S	0,75		0,75
11-039-006-00076-001	60002	S	0,39		0,39
11-039-001-00001-010	60002	S	0,83		0,83
11-039-002-00017-011	59005	S	2,55		2,55
11-039-002-00012-002	60002	S	2,73		2,73
11-039-006-00043-001	60002	S	0,75		0,75
11-023-021-00010-003	60002	S	3,16		3,16
11-023-021-00010-001	63005	S	1,37		1,37
11-023-037-00042-002	60006	S	6,10		6,10

<u>APELLIDOS Y NOMBRE / RAZÓN SOCIAL</u>	<u>NIF</u>	<u>EXPEDIENTE</u>	<u>UGMS RESUeltas</u>	<u>RESOLUCIÓN</u>
EDUARDO ARANDA GODLEWSKA Y	E79155511	2000444	0,00	INADMISIÓN AL RÉGIMEN
<u>Explotaciones</u>				
ES110080000129				

INCIDENCIA DESCRIPCIÓN

73159 La carga ganadera de la explotación supera los límites establecidos (compromiso anexo 1, Orden 24 marzo 2011)
Carga Ganadera:0 Pluviometría:925 Ugm:0 Superficie:388,71 Exp. Avícola:N Exp. Trashumante:N

73163 No inscrito en un organismo de control y certificación ecológico (requisito anexo 1, Orden 24 marzo 2011)
Explotación:ES110080000129 Descripción especie:Bovina

RECINTOS**SUPERFICIE (Hectáreas)**

<u>REFERENCIA SIGPAC</u>	<u>CULTIVO</u>	<u>SEC_REG</u>	<u>Declarada</u>	<u>Control C.</u>	<u>Validada</u>
11-008-002-00004-007	60003	S	293,87		293,87
11-008-002-00004-011	60004	S	19,52		19,52
11-008-002-00004-004	60004	S	1,04		1,04
11-008-002-00004-008	60004	S	2,31		2,31
11-008-002-00004-010	60004	S	63,66		63,66
11-008-002-00004-009	60004	S	8,31		8,31

<u>APellidos y Nombre / Razón Social</u>	<u>NIF</u>	<u>EXPEDIENTE</u>	<u>UGMS RESUeltas</u>	<u>RESOLUCIÓN</u>
ESCRIBANO DELGADO ANTONIO	75887103Y	2002677	0,00	INADMISIÓN AL RÉGIMEN
Explotaciones				
ES110350000679				
INCIDENCIA DESCRIPCIÓN				
2307	Superficie declarada de pastos en común en un recinto supera la asignada por la autoridad gestora de pastos para ese recinto y productor certificado (art 3.1.f, Orden 7/03/2011)			
Recinto:11-035-022-00069-003	Cultivo:60003	PASTOS PERMANENTES DE 5 O MAS AÑOS-PASTO ARBOLADO	Superficie declarada (Áreas):8043	Sup. Asignada (Áreas):61
Recinto:11-035-022-00069-004	Cultivo:60003	PASTOS PERMANENTES DE 5 O MAS AÑOS-PASTO ARBOLADO	Superficie declarada (Áreas):2381	Sup. Asignada (Áreas):18
Recinto:11-035-022-00069-005	Cultivo:60003	PASTOS PERMANENTES DE 5 O MAS AÑOS-PASTO ARBOLADO	Superficie declarada (Áreas):14462	Sup. Asignada (Áreas):109
Recinto:11-035-022-00069-006	Cultivo:60005	PASTOS PERMANENTES DE 5 O MAS AÑOS-PASTIZALES	Superficie declarada (Áreas):208	Sup. Asignada (Áreas):2
Recinto:11-035-022-00069-007	Cultivo:60005	PASTOS PERMANENTES DE 5 O MAS AÑOS-PASTIZALES	Superficie declarada (Áreas):141	Sup. Asignada (Áreas):1
Recinto:11-035-022-00069-008	Cultivo:60005	PASTOS PERMANENTES DE 5 O MAS AÑOS-PASTIZALES	Superficie declarada (Áreas):291	Sup. Asignada (Áreas):2
Recinto:11-035-022-00069-013	Cultivo:60005	PASTOS PERMANENTES DE 5 O MAS AÑOS-PASTIZALES	Superficie declarada (Áreas):1393	Sup. Asignada (Áreas):11
Recinto:11-035-025-00108-001	Cultivo:60003	PASTOS PERMANENTES DE 5 O MAS AÑOS-PASTO ARBOLADO	Superficie declarada (Áreas):856	Sup. Asignada (Áreas):3
Recinto:11-035-025-00111-001	Cultivo:60003	PASTOS PERMANENTES DE 5 O MAS AÑOS-PASTO ARBOLADO	Superficie declarada (Áreas):1187	Sup. Asignada (Áreas):5
Recinto:11-035-036-00018-002	Cultivo:60003	PASTOS PERMANENTES DE 5 O MAS AÑOS-PASTO ARBOLADO	Superficie declarada (Áreas):81270	Sup. Asignada (Áreas):46
Recinto:11-035-038-00093-007	Cultivo:60003	PASTOS PERMANENTES DE 5 O MAS AÑOS-PASTO ARBOLADO	Superficie declarada (Áreas):13607	Sup. Asignada (Áreas):53
Recinto:11-035-038-00093-008	Cultivo:60003	PASTOS PERMANENTES DE 5 O MAS AÑOS-PASTO ARBOLADO	Superficie declarada (Áreas):1346	Sup. Asignada (Áreas):5
Recinto:11-035-038-00093-009	Cultivo:60003	PASTOS PERMANENTES DE 5 O MAS AÑOS-PASTO ARBOLADO	Superficie declarada (Áreas):51898	Sup. Asignada (Áreas):108
Recinto:11-035-039-00018-001	Cultivo:60002	PASTOS PERMANENTES DE 5 O MAS AÑOS-PASTO ARBUSTIVO	Superficie declarada (Áreas):384	Sup. Asignada (Áreas):2
Recinto:11-035-039-00018-006	Cultivo:60002	PASTOS PERMANENTES DE 5 O MAS AÑOS-PASTO ARBUSTIVO	Superficie declarada (Áreas):607	Sup. Asignada (Áreas):2
Recinto:11-035-039-00018-008	Cultivo:60003	PASTOS PERMANENTES DE 5 O MAS AÑOS-PASTO ARBOLADO	Superficie declarada (Áreas):18259	Sup. Asignada (Áreas):72
Recinto:11-035-040-00060-002	Cultivo:60003	PASTOS PERMANENTES DE 5 O MAS AÑOS-PASTO ARBOLADO	Superficie declarada (Áreas):4495	Sup. Asignada (Áreas):18
Recinto:11-035-040-00070-005	Cultivo:60003	PASTOS PERMANENTES DE 5 O MAS AÑOS-PASTO ARBOLADO	Superficie declarada (Áreas):1620	Sup. Asignada (Áreas):6
Recinto:11-035-040-00070-006	Cultivo:60003	PASTOS PERMANENTES DE 5 O MAS AÑOS-PASTO ARBOLADO	Superficie declarada (Áreas):6699	Sup. Asignada (Áreas):26
Recinto:11-035-040-00072-001	Cultivo:60003	PASTOS PERMANENTES DE 5 O MAS AÑOS-PASTO ARBOLADO	Superficie declarada (Áreas):888	Sup. Asignada (Áreas):3
Recinto:11-035-040-00072-002	Cultivo:60002	PASTOS PERMANENTES DE 5 O MAS AÑOS-PASTO ARBUSTIVO	Superficie declarada (Áreas):13158	Sup. Asignada (Áreas):52
Recinto:11-035-041-00004-012	Cultivo:60003	PASTOS PERMANENTES DE 5 O MAS AÑOS-PASTO ARBOLADO	Superficie declarada (Áreas):2137	Sup. Asignada (Áreas):8
Recinto:11-035-041-00004-013	Cultivo:60003	PASTOS PERMANENTES DE 5 O MAS AÑOS-PASTO ARBOLADO	Superficie declarada (Áreas):4277	Sup. Asignada (Áreas):17
Recinto:11-035-041-00004-014	Cultivo:60003	PASTOS PERMANENTES DE 5 O MAS AÑOS-PASTO ARBOLADO	Superficie declarada (Áreas):16404	Sup. Asignada (Áreas):64
Recinto:11-035-041-00004-015	Cultivo:60003	PASTOS PERMANENTES DE 5 O MAS AÑOS-PASTO ARBOLADO	Superficie declarada (Áreas):18249	Sup. Asignada (Áreas):72
Recinto:11-035-041-00004-016	Cultivo:60002	PASTOS PERMANENTES DE 5 O MAS AÑOS-PASTO ARBUSTIVO	Superficie declarada (Áreas):36943	Sup. Asignada (Áreas):145
Recinto:11-035-041-00004-018	Cultivo:60002	PASTOS PERMANENTES DE 5 O MAS AÑOS-PASTO ARBUSTIVO	Superficie declarada (Áreas):48143	Sup. Asignada (Áreas):92
Recinto:11-035-042-00055-001	Cultivo:60002	PASTOS PERMANENTES DE 5 O MAS AÑOS-PASTO ARBUSTIVO	Superficie declarada (Áreas):772	Sup. Asignada (Áreas):6
Recinto:11-035-042-00055-002	Cultivo:60005	PASTOS PERMANENTES DE 5 O MAS AÑOS-PASTIZALES	Superficie declarada (Áreas):2783	Sup. Asignada (Áreas):21
Recinto:11-035-042-00055-015	Cultivo:60003	PASTOS PERMANENTES DE 5 O MAS AÑOS-PASTO ARBOLADO	Superficie declarada (Áreas):8976	Sup. Asignada (Áreas):68
Recinto:11-035-042-00055-016	Cultivo:60003	PASTOS PERMANENTES DE 5 O MAS AÑOS-PASTO ARBOLADO	Superficie declarada (Áreas):8572	Sup. Asignada (Áreas):65
Recinto:11-035-042-00055-017	Cultivo:60003	PASTOS PERMANENTES DE 5 O MAS AÑOS-PASTO ARBOLADO	Superficie declarada (Áreas):2850	Sup. Asignada (Áreas):22
Recinto:11-035-042-00055-019	Cultivo:60003	PASTOS PERMANENTES DE 5 O MAS AÑOS-PASTO ARBOLADO	Superficie declarada (Áreas):4534	Sup. Asignada (Áreas):34

INCIDENCIA DESCRIPCIÓN

Recinto:11-035-042-00055-020 Cultivo:60003 PASTOS PERMANENTES DE 5 O MAS AÑOS-PASTO ARBOLADO Superficie declarada (Áreas):25322
Sup. Asignada (Áreas):100

73151 El recinto declarado no cumple con las normas de producción ecológica (compromiso anexo 1, Orden 24 marzo 2011)

Recinto:11-035-036-00018-002 Cultivo:60003 PASTOS PERMANENTES DE 5 O MAS AÑOS-PASTO ARBOLADO Secano

73159 La carga ganadera de la explotación supera los límites establecidos (compromiso anexo 1, Orden 24 marzo 2011)

Carga Ganadera:0 Pluviometría:723 Ugm:0 Superficie:37,65 Exp. Avícola:N Exp. Trashumante:N

73163 No inscrito en un organismo de control y certificación ecológico (requisito anexo 1, Orden 24 marzo 2011)

Explotación:ES110350000679 Descripción especie:Bovina

RECINTOS**SUPERFICIE (Hectáreas)**

REFERENCIA SIGPAC	CULTIVO	SEC_REG	Declarada	Control C.	Validada
11-035-022-00069-006	60005	S	2,08		0,02
11-035-022-00032-001	60005	S	2,39		2,39
11-035-022-00029-002	60005	S	4,42		4,42
11-035-022-00033-001	60005	S	2,14		2,14
11-035-022-00031-001	60005	S	6,69		6,69
11-035-038-00093-009	60003	S	518,98		1,08
11-035-040-00072-001	60003	S	8,88		0,03
11-035-041-00004-013	60003	S	42,77		0,17
11-035-022-00069-007	60005	S	1,41		0,01
11-035-025-00108-001	60003	S	8,56		0,03
11-035-022-00069-005	60003	S	144,62		1,09
11-035-042-00055-017	60003	S	28,50		0,22
11-035-022-00029-003	60005	S	3,63		3,63
11-035-040-00070-006	60003	S	66,99		0,26
11-035-038-00093-008	60003	S	13,46		0,05
11-035-042-00055-019	60003	S	45,34		0,34
11-035-022-00035-001	60005	S	3,58		3,58
11-035-040-00060-002	60003	S	44,95		0,18
11-035-022-00069-008	60005	S	2,91		0,02
11-035-042-00055-001	60002	S	7,72		0,06
11-035-042-00055-016	60003	S	85,72		0,65
11-035-022-00069-004	60003	S	23,81		0,18
11-035-022-00069-013	60005	S	13,93		0,11
11-035-020-00027-001	60005	S	2,07		2,07
11-035-040-00072-002	60002	S	131,58		0,52
11-035-040-00070-005	60003	S	16,20		0,06
11-035-041-00004-014	60003	S	164,04		0,64
11-035-041-00004-015	60003	S	182,49		0,72
11-035-042-00055-002	60005	S	27,83		0,21
11-035-042-00055-015	60003	S	89,76		0,68
11-035-038-00093-007	60003	S	136,07		0,53
11-035-042-00055-020	60003	S	253,22		1,00
11-035-039-00018-008	60003	S	182,59		0,72
11-035-039-00018-006	60002	S	6,07		0,02
11-035-041-00004-016	60002	S	369,43		1,45
11-035-025-00111-001	60003	S	11,87		0,05
11-035-041-00004-012	60003	S	21,37		0,08
11-035-022-00069-003	60003	S	80,43		0,61
11-035-039-00018-001	60002	S	3,84		0,02
11-035-041-00004-018	60002	S	481,43		0,92



<u>APellidos y Nombre / Razón Social</u>	<u>NIF</u>	<u>EXPEDIENTE</u>	<u>UGMS RESUELTAS</u>	<u>RESOLUCIÓN</u>
ESPAÑA NUÑEZ MATÍAS	31822895A	2000845	11,60	ADMISIÓN AL RÉGIMEN
<u>Explotaciones</u> ES110350007009				

INCIDENCIA DESCRIPCIÓN

73181 Las unidades de ganado solicitadas por especie distinta al porcino, mayores que las registradas en SIGGAN (disposición adicional tercera, Orden 24 de marzo de 2011)
Especie:Bovina Explotación:ES110350007009 Animales declarados:14 Animales determinados:12 Ugm declaradas:13,6 Ugm determinadas:11,6

<u>APellidos y Nombre / Razón Social</u>	<u>NIF</u>	<u>EXPEDIENTE</u>	<u>UGMS RESUELTAS</u>	<u>RESOLUCIÓN</u>
EXPLOTACIONES AGR. Y GANAD.	B11039518	2004490	2,00	ADMISIÓN AL RÉGIMEN
<u>Explotaciones</u> ES110010000501 ES110230000288				

INCIDENCIA DESCRIPCIÓN

73163 No inscrito en un organismo de control y certificación ecológico (requisito anexo 1, Orden 24 marzo 2011)
Explotación:ES110010000501 Descripción especie:Bovina

<u>APellidos y Nombre / Razón Social</u>	<u>NIF</u>	<u>EXPEDIENTE</u>	<u>UGMS RESUELTAS</u>	<u>RESOLUCIÓN</u>
EXPLOTACIONES EL RENDON SL	B11808672	2000180	0,00	INADMISIÓN AL RÉGIMEN
<u>Explotaciones</u> ES110230000719				

INCIDENCIA DESCRIPCIÓN

73156 Cultivo, variedad, régimen y/o uso del recinto SIGPAC no compatible con la submedida (anexo 10, Orden 24 marzo 2011)
Recinto:11-023-060-00006-001 Cultivo:59005 PASTOS DE MENOS DE 5 AÑOS-PASTIZALES Regadꞏo Uso Sigpac:TA
Recinto:11-023-079-00001-010 Cultivo:63005 OTRAS SUPERFICIES FORRAJERAS-PASTIZALES Regadꞏo Uso Sigpac:TA

73158 Superficie resuelta para explotaciones no avícolas menor que la mínima requerida de 15 hectáreas (requisito anexo 1, Orden 24 marzo 2011)
Superficie validada:12,57

73159 La carga ganadera de la explotación supera los límites establecidos (compromiso anexo 1, Orden 24 marzo 2011)
Carga Ganadera:7,1294 Pluviometría:780,5 Ugm:89,62 Superficie:12,57 Exp. Avícola:N Exp. Trashumante:N

<u>REFERENCIA SIGPAC</u>	<u>CULTIVO</u>	<u>SEC_REG</u>	<u>SUPERFICIE (Hectáreas)</u>		
			<u>Declarada</u>	<u>Control C.</u>	<u>Validada</u>
11-023-079-00001-003	60003	S	0,08		0,08
11-023-079-00001-006	60003	S	0,50		0,50
11-023-080-00006-006	60003	S	0,90		0,90
11-023-079-00001-007	60003	S	0,80		0,80
11-023-080-00006-008	60002	S	0,29		0,29
11-023-080-00006-007	60002	S	0,04		0,04
11-023-060-00006-003	59005	S	0,39		0,39
11-023-079-00001-010	60002	R	0,54		0,54
11-023-079-00001-005	60003	S	0,28		0,28
11-023-079-00001-008	60003	S	1,01		1,01
11-023-080-00006-005	60003	S	0,11		0,11
11-023-079-00001-002	60002	S	6,27		6,27
11-023-079-00001-010	60002	S	1,36		1,36



<u>APELLIDOS Y NOMBRE / RAZÓN SOCIAL</u>	<u>NIF</u>	<u>EXPEDIENTE</u>	<u>UGMS RESUELTAS</u>	<u>RESOLUCIÓN</u>
FERNANDEZ BLANCO GONZALO	75885927A	2006140	0,00	INADMISIÓN AL RÉGIMEN
<u>Explotaciones</u>				
ES110080000746				

INCIDENCIA DESCRIPCIÓN

73159 La carga ganadera de la explotación supera los límites establecidos (compromiso anexo 1, Orden 24 marzo 2011)

Carga Ganadera:0 Pluviometría:925 Ugm:0 Superficie:43,35 Exp. Avícola:N Exp. Trashumante:N

73163 No inscrito en un organismo de control y certificación ecológico (requisito anexo 1, Orden 24 marzo 2011)

Explotación:ES110080000746 Descripción especie:Bovina

RECINTOS**SUPERFICIE (Hectáreas)**

<u>REFERENCIA SIGPAC</u>	<u>CULTIVO</u>	<u>SEC_REG</u>	<u>Declarada</u>	<u>Control C.</u>	<u>Validada</u>
11-008-016-00096-008	60005	S	43,35		43,35



<u>APELLIDOS Y NOMBRE / RAZÓN SOCIAL</u>	<u>NIF</u>	<u>EXPEDIENTE</u>	<u>UGMS RESUELTAS</u>	<u>RESOLUCIÓN</u>
GALLEGO GALLEGU GABRIELA	31759761G	2004493	0,00	INADMISIÓN AL RÉGIMEN
<u>Explotaciones</u>				
ES110230000556				
ES110230000637				
ES110230000994				

INCIDENCIA DESCRIPCIÓN

73151	El recinto declarado no cumple con las normas de producción ecológica (compromiso anexo 1, Orden 24 marzo 2011)			
	Recinto:11-023-032-00020-001	Cultivo:60005	PASTOS PERMANENTES DE 5 O MAS AÑOS-PASTIZALES	Secano
	Recinto:11-023-037-00008-001	Cultivo:59005	PASTOS DE MENOS DE 5 AÑOS-PASTIZALES	Secano
	Recinto:11-023-037-00028-001	Cultivo:59005	PASTOS DE MENOS DE 5 AÑOS-PASTIZALES	Secano
	Recinto:11-023-037-00031-001	Cultivo:59005	PASTOS DE MENOS DE 5 AÑOS-PASTIZALES	Secano
	Recinto:11-023-039-00001-011	Cultivo:60005	PASTOS PERMANENTES DE 5 O MAS AÑOS-PASTIZALES	Secano
	Recinto:11-023-039-00001-012	Cultivo:59005	PASTOS DE MENOS DE 5 AÑOS-PASTIZALES	Secano
	Recinto:11-023-039-00001-013	Cultivo:59005	PASTOS DE MENOS DE 5 AÑOS-PASTIZALES	Secano
	Recinto:11-023-039-00007-001	Cultivo:59005	PASTOS DE MENOS DE 5 AÑOS-PASTIZALES	Secano
	Recinto:11-023-040-00001-001	Cultivo:60005	PASTOS PERMANENTES DE 5 O MAS AÑOS-PASTIZALES	Secano
	Recinto:11-023-040-00002-002	Cultivo:60005	PASTOS PERMANENTES DE 5 O MAS AÑOS-PASTIZALES	Secano
	Recinto:11-023-040-00002-003	Cultivo:60005	PASTOS PERMANENTES DE 5 O MAS AÑOS-PASTIZALES	Secano
	Recinto:11-023-040-00003-002	Cultivo:59005	PASTOS DE MENOS DE 5 AÑOS-PASTIZALES	Secano
	Recinto:11-023-040-00004-001	Cultivo:59005	PASTOS DE MENOS DE 5 AÑOS-PASTIZALES	Secano
	Recinto:11-023-040-00004-002	Cultivo:60005	PASTOS PERMANENTES DE 5 O MAS AÑOS-PASTIZALES	Secano
	Recinto:11-023-040-00011-001	Cultivo:60005	PASTOS PERMANENTES DE 5 O MAS AÑOS-PASTIZALES	Secano
	Recinto:11-023-041-00002-001	Cultivo:59005	PASTOS DE MENOS DE 5 AÑOS-PASTIZALES	Secano
	Recinto:11-023-041-00002-004	Cultivo:59005	PASTOS DE MENOS DE 5 AÑOS-PASTIZALES	Secano
	Recinto:11-023-041-00002-006	Cultivo:59005	PASTOS DE MENOS DE 5 AÑOS-PASTIZALES	Secano
	Recinto:11-023-041-00002-008	Cultivo:59005	PASTOS DE MENOS DE 5 AÑOS-PASTIZALES	Secano
	Recinto:11-023-041-00003-001	Cultivo:59005	PASTOS DE MENOS DE 5 AÑOS-PASTIZALES	Secano
	Recinto:11-023-041-00004-001	Cultivo:60005	PASTOS PERMANENTES DE 5 O MAS AÑOS-PASTIZALES	Secano
	Recinto:11-023-041-00008-001	Cultivo:60005	PASTOS PERMANENTES DE 5 O MAS AÑOS-PASTIZALES	Secano
	Recinto:11-023-041-00009-001	Cultivo:60005	PASTOS PERMANENTES DE 5 O MAS AÑOS-PASTIZALES	Secano
	Recinto:11-023-041-00010-001	Cultivo:60005	PASTOS PERMANENTES DE 5 O MAS AÑOS-PASTIZALES	Secano
	Recinto:11-023-041-00011-002	Cultivo:60005	PASTOS PERMANENTES DE 5 O MAS AÑOS-PASTIZALES	Secano
	Recinto:11-023-041-00012-001	Cultivo:59005	PASTOS DE MENOS DE 5 AÑOS-PASTIZALES	Secano
	Recinto:11-023-042-00021-001	Cultivo:60005	PASTOS PERMANENTES DE 5 O MAS AÑOS-PASTIZALES	Secano
	Recinto:11-023-042-00022-001	Cultivo:60005	PASTOS PERMANENTES DE 5 O MAS AÑOS-PASTIZALES	Secano
73159	La carga ganadera de la explotación supera los límites establecidos (compromiso anexo 1, Orden 24 marzo 2011)			
	Carga Ganadera:0 Pluviometría:780,5 Ugm:0 Superficie:261,56 Exp. Avícola:N Exp. Trashumante:N			
73163	No inscrito en un organismo de control y certificación ecológico (requisito anexo 1, Orden 24 marzo 2011)			
	Explotación:ES110230000556 Descripción especie:Bovina			
	Explotación:ES110230000637 Descripción especie:Bovina			
73181	Las unidades de ganado solicitadas por especie distinta al porcino, mayores que las registradas en SIGGAN (disposición adicional tercera, Orden 24 de marzo de 2011)			
	Especie:Bovina Explotación:ES110230000994 Animales declarados:95 Animales determinados:56 Ugm declaradas:78,2 Ugm determinadas:51,2			

RECINTOS**SUPERFICIE (Hectáreas)**

<u>REFERENCIA SIGPAC</u>	<u>CULTIVO</u>	<u>SEC_REG</u>	<u>Declarada</u>	<u>Control C.</u>	<u>Validada</u>
11-023-035-00011-005	60005	S	221,03		221,03
11-023-035-00015-001	59005	S	5,61		5,61
11-023-035-00011-001	59005	S	7,10		7,10
11-023-035-00011-002	59005	S	27,82		27,82



<u>APELLIDOS Y NOMBRE / RAZÓN SOCIAL</u>	<u>NIF</u>	<u>EXPEDIENTE</u>	<u>UGMS RESUELTAS</u>	<u>RESOLUCIÓN</u>
GARCIA ALTAMIRANO INMACULADA	31260052Q	2002637	0,00	INADMISIÓN AL RÉGIMEN
<u>Explotaciones</u> ES110230000430				

INCIDENCIA DESCRIPCIÓN

- 214 Superficie declarada sobre un mismo recinto, en un mismo expediente, mayor que la superficie total del recinto SIGPAC.
Recinto:11-023-068-00006-010 Cultivo:63005 OTRAS SUPERFICIES FORRAJERAS-PASTIZALES Secano Suma de superficies declaradas para este recinto por el solicitante (Áreas):4716 Superficie SIGPAC total para el recinto (Áreas):4674 Exceso de superficie declarada (Hectáreas):0,42
Recinto:11-023-069-00002-001 Cultivo:63005 OTRAS SUPERFICIES FORRAJERAS-PASTIZALES Secano Suma de superficies declaradas para este recinto por el solicitante (Áreas):1329 Superficie SIGPAC total para el recinto (Áreas):1301 Exceso de superficie declarada (Hectáreas):0,28
- 73151 El recinto declarado no cumple con las normas de producción ecológica (compromiso anexo 1, Orden 24 marzo 2011)
Recinto:11-023-068-00006-010 Cultivo:63005 OTRAS SUPERFICIES FORRAJERAS-PASTIZALES Secano
Recinto:11-023-069-00002-006 Cultivo:63005 OTRAS SUPERFICIES FORRAJERAS-PASTIZALES Secano
- 73156 Cultivo, variedad, régimen y/o uso del recinto SIGPAC no compatible con la submedida (anexo 10, Orden 24 marzo 2011)
Recinto:11-023-068-00006-005 Cultivo:60003 PASTOS PERMANENTES DE 5 O MAS AÑOS-PASTO ARBOLADO Secano Uso Sigpac:FO
- 73159 La carga ganadera de la explotación supera los límites establecidos (compromiso anexo 1, Orden 24 marzo 2011)
Carga Ganadera:0 Pluviometría:759,43567 Ugm:0 Superficie:121,89721 Exp. Avícola:N Exp. Trashumante:N
- 73163 No inscrito en un organismo de control y certificación ecológico (requisito anexo 1, Orden 24 marzo 2011)
Explotación:ES110230000430 Descripción especie:Bovina

RECINTOS**SUPERFICIE (Hectáreas)**

<u>REFERENCIA SIGPAC</u>	<u>CULTIVO</u>	<u>SEC_REG</u>	<u>Declarada</u>	<u>Control C.</u>	<u>Validada</u>
11-039-003-00011-012	60003	S	2,27		2,27
11-039-001-00001-006	60003	S	0,13		0,13
11-039-001-00001-036	63005	S	0,19		0,19
11-039-001-00001-011	60002	S	0,83		0,83
11-039-001-00001-013	60002	S	5,65		5,65
11-039-002-00007-002	60005	S	4,93		4,93
11-039-001-00001-009	63005	S	2,56		2,56
11-039-001-00001-029	60003	S	1,00		1,00
11-039-001-00001-035	63005	S	0,11		0,11
11-039-002-00007-003	60001	S	0,61		0,61
11-039-002-00007-004	60003	S	0,70		0,70
11-039-003-00011-016	63005	S	1,08		1,08
11-023-069-00002-002	60003	S	6,01		6,01
11-023-069-00002-003	60003	S	25,89		25,89
11-023-068-00006-004	60003	S	1,81		1,81
11-023-068-00004-001	60002	S	0,59		0,59
11-023-068-00005-001	60005	S	3,39		3,39
11-023-069-00002-001	63005	S	13,29		13,29
11-023-068-00006-003	60003	S	1,66		1,66
11-023-068-00006-001	63005	S	47,64		47,64
11-023-068-00006-002	60003	S	1,56		1,56

<u>APELLIDOS Y NOMBRE / RAZÓN SOCIAL</u>	<u>NIF</u>	<u>EXPEDIENTE</u>	<u>UGMS RESUELTAS</u>	<u>RESOLUCIÓN</u>
GARCIA MATEO JOSE ANGEL	78967858A	2007110	0,00	INADMISIÓN AL RÉGIMEN
<u>Explotaciones</u> ES110400000026				

INCIDENCIA DESCRIPCIÓN

- 73159 La carga ganadera de la explotación supera los límites establecidos (compromiso anexo 1, Orden 24 marzo 2011)
Carga Ganadera:0 Pluviometría:2328,5 Ugm:0 Superficie:161,31 Exp. Avícola:N Exp. Trashumante:N
- 73163 No inscrito en un organismo de control y certificación ecológico (requisito anexo 1, Orden 24 marzo 2011)
Explotación:ES110400000026 Descripción especie:Bovina

RECINTOS**SUPERFICIE (Hectáreas)**

<u>REFERENCIA SIGPAC</u>	<u>CULTIVO</u>	<u>SEC_REG</u>	<u>Declarada</u>	<u>Control C.</u>	<u>Validada</u>
11-040-005-00013-001	60003	S	11,12		11,12
11-040-006-00025-001	60003	S	150,19		150,19

<u>APELLIDOS Y NOMBRE / RAZÓN SOCIAL</u>	<u>NIF</u>	<u>EXPEDIENTE</u>	<u>UGMS RESUELTAS</u>	<u>RESOLUCIÓN</u>
GIL CORBACHO FRANCISCO JAVIER	32041221J	2007858	0,00	INADMISIÓN AL RÉGIMEN
<u>Explotaciones</u>				
ES110210000132				

INCIDENCIA DESCRIPCIÓN

73158 Superficie resuelta para explotaciones no avícolas menor que la mínima requerida de 15 hectáreas (requisito anexo 1, Orden 24 marzo 2011)
Superficie validada:6,97

73159 La carga ganadera de la explotación supera los límites establecidos (compromiso anexo 1, Orden 24 marzo 2011)
Carga Ganadera:1,5638 Pluviometría:1135 Ugm:10,9 Superficie:6,97 Exp. Avícola:N Exp. Trashumante:N

RECINTOS**SUPERFICIE (Hectáreas)**

<u>REFERENCIA SIGPAC</u>	<u>CULTIVO</u>	<u>SEC_REG</u>	<u>Declarada</u>	<u>Control C.</u>	<u>Validada</u>
11-021-008-00124-010	60001	S	0,10		0,10
11-021-008-00124-012	60001	S	1,82		1,82
11-021-008-00124-011	60001	S	0,09		0,09
11-021-008-00124-002	60005	S	1,79		1,79
11-021-008-00124-013	60001	S	0,06		0,06
11-021-008-00062-001	60001	S	1,41		1,41
11-021-008-00057-001	60001	S	1,70		1,70



<u>APELLIDOS Y NOMBRE / RAZÓN SOCIAL</u>	<u>NIF</u>	<u>EXPEDIENTE</u>	<u>UGMS RESUELTAS</u>	<u>RESOLUCIÓN</u>
GIL MARIN ANTONIO	31771048K	2000380	0,00	INADMISIÓN AL RÉGIMEN
<u>Explotaciones</u>				
ES110350007002				

INCIDENCIA DESCRIPCIÓN

2307	Superficie declarada de pastos en común en un recinto supera la asignada por la autoridad gestora de pastos para ese recinto y productor certificado (art 3.1.f, Orden 7/03/2011)			
	Recinto:11-035-026-00076-002	Cultivo:60005	PASTOS PERMANENTES DE 5 O MAS AÑOS-PASTIZALES	Superficie declarada (Áreas):349 Sup. Asignada (Áreas):21
	Recinto:11-035-026-00076-003	Cultivo:60005	PASTOS PERMANENTES DE 5 O MAS AÑOS-PASTIZALES	Superficie declarada (Áreas):4751 Sup. Asignada (Áreas):279
	Recinto:11-035-036-00018-002	Cultivo:60005	PASTOS PERMANENTES DE 5 O MAS AÑOS-PASTIZALES	Superficie declarada (Áreas):81270 Sup. Asignada (Áreas):2938
	Recinto:11-035-037-00038-006	Cultivo:60005	PASTOS PERMANENTES DE 5 O MAS AÑOS-PASTIZALES	Superficie declarada (Áreas):71572 Sup. Asignada (Áreas):994
	Recinto:11-035-038-00019-002	Cultivo:60005	PASTOS PERMANENTES DE 5 O MAS AÑOS-PASTIZALES	Superficie declarada (Áreas):606 Sup. Asignada (Áreas):36
	Recinto:11-035-038-00019-005	Cultivo:60005	PASTOS PERMANENTES DE 5 O MAS AÑOS-PASTIZALES	Superficie declarada (Áreas):521 Sup. Asignada (Áreas):31
	Recinto:11-035-038-00093-009	Cultivo:60005	PASTOS PERMANENTES DE 5 O MAS AÑOS-PASTIZALES	Superficie declarada (Áreas):51898 Sup. Asignada (Áreas):1429
	Recinto:11-035-039-00031-004	Cultivo:60005	PASTOS PERMANENTES DE 5 O MAS AÑOS-PASTIZALES	Superficie declarada (Áreas):4044 Sup. Asignada (Áreas):238
	Recinto:11-035-039-00031-006	Cultivo:60005	PASTOS PERMANENTES DE 5 O MAS AÑOS-PASTIZALES	Superficie declarada (Áreas):142 Sup. Asignada (Áreas):8
	Recinto:11-035-039-00031-012	Cultivo:60005	PASTOS PERMANENTES DE 5 O MAS AÑOS-PASTIZALES	Superficie declarada (Áreas):435 Sup. Asignada (Áreas):26
73151	El recinto declarado no cumple con las normas de producción ecológica (compromiso anexo 1, Orden 24 marzo 2011)			
	Recinto:11-035-026-00076-002	Cultivo:60005	PASTOS PERMANENTES DE 5 O MAS AÑOS-PASTIZALES	Secano
	Recinto:11-035-026-00076-003	Cultivo:60005	PASTOS PERMANENTES DE 5 O MAS AÑOS-PASTIZALES	Secano
	Recinto:11-035-036-00018-002	Cultivo:60005	PASTOS PERMANENTES DE 5 O MAS AÑOS-PASTIZALES	Secano
	Recinto:11-035-037-00038-006	Cultivo:60005	PASTOS PERMANENTES DE 5 O MAS AÑOS-PASTIZALES	Secano
	Recinto:11-035-038-00019-002	Cultivo:60005	PASTOS PERMANENTES DE 5 O MAS AÑOS-PASTIZALES	Secano
	Recinto:11-035-038-00019-005	Cultivo:60005	PASTOS PERMANENTES DE 5 O MAS AÑOS-PASTIZALES	Secano
	Recinto:11-035-038-00093-009	Cultivo:60005	PASTOS PERMANENTES DE 5 O MAS AÑOS-PASTIZALES	Secano
	Recinto:11-035-039-00031-004	Cultivo:60005	PASTOS PERMANENTES DE 5 O MAS AÑOS-PASTIZALES	Secano
	Recinto:11-035-039-00031-006	Cultivo:60005	PASTOS PERMANENTES DE 5 O MAS AÑOS-PASTIZALES	Secano
	Recinto:11-035-039-00031-012	Cultivo:60005	PASTOS PERMANENTES DE 5 O MAS AÑOS-PASTIZALES	Secano
73158	Superficie resuelta para explotaciones no avícolas menor que la mínima requerida de 15 hectáreas (requisito anexo 1, Orden 24 marzo 2011)			
	Superficie validada:0			
73159	La carga ganadera de la explotación supera los límites establecidos (compromiso anexo 1, Orden 24 marzo 2011)			
	Carga Ganadera:0 Pluviometría:0 Ugm:0 Superficie:0 Exp. Avícola:N Exp. Trashumante:N			
73163	No inscrito en un organismo de control y certificación ecológico (requisito anexo 1, Orden 24 marzo 2011)			
	Explotación:ES110350007002 Descripción especie:Caprina			
	Explotación:ES110350007002 Descripción especie:Ovina			



<u>APELLIDOS Y NOMBRE / RAZÓN SOCIAL</u>	<u>NIF</u>	<u>EXPEDIENTE</u>	<u>UGMS RESUELTAS</u>	<u>RESOLUCIÓN</u>
GIL SILVA LUIS	31854521G	2002946	0,00	INADMISIÓN AL RÉGIMEN
<u>Explotaciones</u>				
ES110350007002				

INCIDENCIA DESCRIPCIÓN

2307	Superficie declarada de pastos en común en un recinto supera la asignada por la autoridad gestora de pastos para ese recinto y productor certificado (art 3.1.f, Orden 7/03/2011)			
	Recinto:11-035-026-00076-002	Cultivo:60003	PASTOS PERMANENTES DE 5 O MAS AÑOS-PASTO ARBOLADO	Superficie declarada (Áreas):349 Sup. Asignada (Áreas):34
	Recinto:11-035-026-00076-003	Cultivo:60003	PASTOS PERMANENTES DE 5 O MAS AÑOS-PASTO ARBOLADO	Superficie declarada (Áreas):4751 Sup. Asignada (Áreas):466
	Recinto:11-035-036-00018-002	Cultivo:60003	PASTOS PERMANENTES DE 5 O MAS AÑOS-PASTO ARBOLADO	Superficie declarada (Áreas):81270 Sup. Asignada (Áreas):4900
	Recinto:11-035-037-00038-006	Cultivo:60002	PASTOS PERMANENTES DE 5 O MAS AÑOS-PASTO ARBUSTIVO	Superficie declarada (Áreas):71572 Sup. Asignada (Áreas):1656
	Recinto:11-035-038-00019-002	Cultivo:60003	PASTOS PERMANENTES DE 5 O MAS AÑOS-PASTO ARBOLADO	Superficie declarada (Áreas):606 Sup. Asignada (Áreas):59
	Recinto:11-035-038-00019-005	Cultivo:60003	PASTOS PERMANENTES DE 5 O MAS AÑOS-PASTO ARBOLADO	Superficie declarada (Áreas):521 Sup. Asignada (Áreas):51
	Recinto:11-035-038-00093-009	Cultivo:60003	PASTOS PERMANENTES DE 5 O MAS AÑOS-PASTO ARBOLADO	Superficie declarada (Áreas):51898 Sup. Asignada (Áreas):2381
	Recinto:11-035-039-00031-004	Cultivo:60003	PASTOS PERMANENTES DE 5 O MAS AÑOS-PASTO ARBOLADO	Superficie declarada (Áreas):4044 Sup. Asignada (Áreas):396
	Recinto:11-035-039-00031-006	Cultivo:60002	PASTOS PERMANENTES DE 5 O MAS AÑOS-PASTO ARBUSTIVO	Superficie declarada (Áreas):142 Sup. Asignada (Áreas):14
	Recinto:11-035-039-00031-012	Cultivo:60002	PASTOS PERMANENTES DE 5 O MAS AÑOS-PASTO ARBUSTIVO	Superficie declarada (Áreas):435 Sup. Asignada (Áreas):43
73151	El recinto declarado no cumple con las normas de producción ecológica (compromiso anexo 1, Orden 24 marzo 2011)			
	Recinto:11-035-026-00076-002	Cultivo:60003	PASTOS PERMANENTES DE 5 O MAS AÑOS-PASTO ARBOLADO	Secano
	Recinto:11-035-026-00076-003	Cultivo:60003	PASTOS PERMANENTES DE 5 O MAS AÑOS-PASTO ARBOLADO	Secano
	Recinto:11-035-036-00018-002	Cultivo:60003	PASTOS PERMANENTES DE 5 O MAS AÑOS-PASTO ARBOLADO	Secano
	Recinto:11-035-037-00038-006	Cultivo:60002	PASTOS PERMANENTES DE 5 O MAS AÑOS-PASTO ARBUSTIVO	Secano
	Recinto:11-035-038-00019-002	Cultivo:60003	PASTOS PERMANENTES DE 5 O MAS AÑOS-PASTO ARBOLADO	Secano
	Recinto:11-035-038-00019-005	Cultivo:60003	PASTOS PERMANENTES DE 5 O MAS AÑOS-PASTO ARBOLADO	Secano
	Recinto:11-035-038-00093-009	Cultivo:60003	PASTOS PERMANENTES DE 5 O MAS AÑOS-PASTO ARBOLADO	Secano
	Recinto:11-035-039-00031-004	Cultivo:60003	PASTOS PERMANENTES DE 5 O MAS AÑOS-PASTO ARBOLADO	Secano
	Recinto:11-035-039-00031-006	Cultivo:60002	PASTOS PERMANENTES DE 5 O MAS AÑOS-PASTO ARBUSTIVO	Secano
	Recinto:11-035-039-00031-012	Cultivo:60002	PASTOS PERMANENTES DE 5 O MAS AÑOS-PASTO ARBUSTIVO	Secano
73158	Superficie resuelta para explotaciones no avícolas menor que la mínima requerida de 15 hectáreas (requisito anexo 1, Orden 24 marzo 2011)			
	Superficie validada:0			
73159	La carga ganadera de la explotación supera los límites establecidos (compromiso anexo 1, Orden 24 marzo 2011)			
	Carga Ganadera:0 Pluviometría:0 Ugm:0 Superficie:0 Exp. Avícola:N Exp. Trashumante:N			
73163	No inscrito en un organismo de control y certificación ecológico (requisito anexo 1, Orden 24 marzo 2011)			
	Explotación:ES110350007002 Descripción especie:Ovina			



<u>APELLIDOS Y NOMBRE / RAZÓN SOCIAL</u>	<u>NIF</u>	<u>EXPEDIENTE</u>	<u>UGMS RESUELTAS</u>	<u>RESOLUCIÓN</u>
GOMAR NUÑEZ GASPAR	31221431N	2002639	0,00	INADMISIÓN AL RÉGIMEN
<u>Explotaciones</u>				
ES110230000430				

INCIDENCIA DESCRIPCIÓN

73159 La carga ganadera de la explotación supera los límites establecidos (compromiso anexo 1, Orden 24 marzo 2011)

Carga Ganadera:0 Pluviometría:776,00464 Ugm:0 Superficie:60,08 Exp. Avícola:N Exp. Trashumante:N

73163 No inscrito en un organismo de control y certificación ecológico (requisito anexo 1, Orden 24 marzo 2011)

Explotación:ES110230000430 Descripción especie:Bovina

RECINTOS**SUPERFICIE (Hectáreas)**

<u>REFERENCIA SIGPAC</u>	<u>CULTIVO</u>	<u>SEC_REG</u>	<u>Declarada</u>	<u>Control C.</u>	<u>Validada</u>
11-039-003-00011-012	60003	S	2,11		2,11
11-023-068-00013-001	60003	S	6,27		6,27
11-023-068-00013-003	60002	S	32,93		32,93
11-023-068-00013-002	60003	S	18,77		18,77



<u>APELLIDOS Y NOMBRE / RAZÓN SOCIAL</u>	<u>NIF</u>	<u>EXPEDIENTE</u>	<u>UGMS RESUELTAS</u>	<u>RESOLUCIÓN</u>
GOMEZ GOMEZ LUIS	31855230T	2002567	0,00	INADMISIÓN AL RÉGIMEN
<u>Explotaciones</u>				
ES110350007004				

INCIDENCIA DESCRIPCIÓN

73151	El recinto declarado no cumple con las normas de producción ecológica (compromiso anexo 1, Orden 24 marzo 2011)			
	Recinto:11-035-041-00004-003	Cultivo:60005	PASTOS PERMANENTES DE 5 O MAS AÑOS-PASTIZALES	Secano
	Recinto:11-035-041-00004-004	Cultivo:60005	PASTOS PERMANENTES DE 5 O MAS AÑOS-PASTIZALES	Secano
	Recinto:11-035-041-00004-005	Cultivo:60005	PASTOS PERMANENTES DE 5 O MAS AÑOS-PASTIZALES	Secano
	Recinto:11-035-041-00004-006	Cultivo:60005	PASTOS PERMANENTES DE 5 O MAS AÑOS-PASTIZALES	Secano
	Recinto:11-035-041-00004-011	Cultivo:60003	PASTOS PERMANENTES DE 5 O MAS AÑOS-PASTO ARBOLADO	Secano
	Recinto:11-035-041-00004-018	Cultivo:60002	PASTOS PERMANENTES DE 5 O MAS AÑOS-PASTO ARBUSTIVO	Secano
	Recinto:11-035-042-00055-018	Cultivo:60003	PASTOS PERMANENTES DE 5 O MAS AÑOS-PASTO ARBOLADO	Secano
	Recinto:11-035-043-00067-003	Cultivo:60002	PASTOS PERMANENTES DE 5 O MAS AÑOS-PASTO ARBUSTIVO	Secano
	Recinto:11-035-043-00067-004	Cultivo:60002	PASTOS PERMANENTES DE 5 O MAS AÑOS-PASTO ARBUSTIVO	Secano
	Recinto:11-035-043-00067-005	Cultivo:60003	PASTOS PERMANENTES DE 5 O MAS AÑOS-PASTO ARBOLADO	Secano
	Recinto:11-035-043-00067-006	Cultivo:60002	PASTOS PERMANENTES DE 5 O MAS AÑOS-PASTO ARBUSTIVO	Secano
	Recinto:11-035-043-00067-010	Cultivo:60002	PASTOS PERMANENTES DE 5 O MAS AÑOS-PASTO ARBUSTIVO	Secano
	Recinto:11-035-043-00067-011	Cultivo:60003	PASTOS PERMANENTES DE 5 O MAS AÑOS-PASTO ARBOLADO	Secano
	Recinto:11-035-043-00067-013	Cultivo:60003	PASTOS PERMANENTES DE 5 O MAS AÑOS-PASTO ARBOLADO	Secano
	Recinto:11-035-043-00067-014	Cultivo:60003	PASTOS PERMANENTES DE 5 O MAS AÑOS-PASTO ARBOLADO	Secano
	Recinto:11-035-043-00067-015	Cultivo:60003	PASTOS PERMANENTES DE 5 O MAS AÑOS-PASTO ARBOLADO	Secano
	Recinto:11-035-043-00067-016	Cultivo:60003	PASTOS PERMANENTES DE 5 O MAS AÑOS-PASTO ARBOLADO	Secano
	Recinto:11-035-043-00068-001	Cultivo:60003	PASTOS PERMANENTES DE 5 O MAS AÑOS-PASTO ARBOLADO	Secano
	Recinto:11-035-043-00068-002	Cultivo:60002	PASTOS PERMANENTES DE 5 O MAS AÑOS-PASTO ARBUSTIVO	Secano
	Recinto:11-035-043-00068-003	Cultivo:60002	PASTOS PERMANENTES DE 5 O MAS AÑOS-PASTO ARBUSTIVO	Secano
	Recinto:11-035-043-00069-002	Cultivo:60003	PASTOS PERMANENTES DE 5 O MAS AÑOS-PASTO ARBOLADO	Secano
	Recinto:11-035-043-00069-003	Cultivo:60003	PASTOS PERMANENTES DE 5 O MAS AÑOS-PASTO ARBOLADO	Secano
	Recinto:11-035-043-00069-004	Cultivo:60003	PASTOS PERMANENTES DE 5 O MAS AÑOS-PASTO ARBOLADO	Secano
	Recinto:11-035-043-00069-005	Cultivo:60003	PASTOS PERMANENTES DE 5 O MAS AÑOS-PASTO ARBOLADO	Secano
	Recinto:11-035-043-00069-013	Cultivo:60002	PASTOS PERMANENTES DE 5 O MAS AÑOS-PASTO ARBUSTIVO	Secano
	Recinto:11-035-043-00069-017	Cultivo:60002	PASTOS PERMANENTES DE 5 O MAS AÑOS-PASTO ARBUSTIVO	Secano
	Recinto:11-035-043-00069-019	Cultivo:60002	PASTOS PERMANENTES DE 5 O MAS AÑOS-PASTO ARBUSTIVO	Secano
	Recinto:11-035-043-00069-020	Cultivo:60002	PASTOS PERMANENTES DE 5 O MAS AÑOS-PASTO ARBUSTIVO	Secano
	Recinto:11-035-043-00069-021	Cultivo:60002	PASTOS PERMANENTES DE 5 O MAS AÑOS-PASTO ARBUSTIVO	Secano
	Recinto:11-035-043-00070-001	Cultivo:60002	PASTOS PERMANENTES DE 5 O MAS AÑOS-PASTO ARBUSTIVO	Secano
	Recinto:11-035-044-00038-002	Cultivo:60003	PASTOS PERMANENTES DE 5 O MAS AÑOS-PASTO ARBOLADO	Secano
	Recinto:11-035-044-00038-005	Cultivo:60002	PASTOS PERMANENTES DE 5 O MAS AÑOS-PASTO ARBUSTIVO	Secano
	Recinto:11-035-044-00038-006	Cultivo:60002	PASTOS PERMANENTES DE 5 O MAS AÑOS-PASTO ARBUSTIVO	Secano
	Recinto:11-035-044-00038-007	Cultivo:60002	PASTOS PERMANENTES DE 5 O MAS AÑOS-PASTO ARBUSTIVO	Secano
	Recinto:11-035-044-00039-001	Cultivo:60003	PASTOS PERMANENTES DE 5 O MAS AÑOS-PASTO ARBOLADO	Secano
	Recinto:11-035-044-00042-001	Cultivo:60003	PASTOS PERMANENTES DE 5 O MAS AÑOS-PASTO ARBOLADO	Secano
	Recinto:11-035-044-00042-002	Cultivo:60002	PASTOS PERMANENTES DE 5 O MAS AÑOS-PASTO ARBUSTIVO	Secano
73158	Superficie resuelta para explotaciones no avícolas menor que la mínima requerida de 15 hectáreas (requisito anexo 1, Orden 24 marzo 2011)			
	Superficie validada:0			
73159	La carga ganadera de la explotación supera los límites establecidos (compromiso anexo 1, Orden 24 marzo 2011)			
	Carga Ganadera:0 Pluviometría:0 Ugm:0 Superficie:0 Exp. Avícola:N Exp. Trashumante:N			
73163	No inscrito en un organismo de control y certificación ecológico (requisito anexo 1, Orden 24 marzo 2011)			
	Explotación:ES110350007004 Descripción especie:Bovina			

RECINTOS**SUPERFICIE (Hectáreas)**

<u>REFERENCIA SIGPAC</u>	<u>CULTIVO</u>	<u>SEC_REG</u>	<u>Declarada</u>	<u>Control C.</u>	<u>Validada</u>
11-035-022-00069-007	60005	S	1,41		0,00
11-035-042-00055-019	60003	S	45,34		0,00
11-035-022-00069-005	60003	S	144,62		0,00
11-035-042-00055-001	60002	S	7,72		0,00
11-035-022-00069-004	60003	S	23,81		0,00

RECINTOS**SUPERFICIE (Hectáreas)**

REFERENCIA SIGPAC	CULTIVO	SEC_REG	Declarada	Control C.	Validada
11-035-042-00055-015	60003	S	89,76		0,00
11-035-022-00069-013	60005	S	13,93		0,00
11-035-022-00069-006	60005	S	2,08		0,00
11-035-022-00069-008	60005	S	2,91		0,00
11-035-022-00069-003	60003	S	80,43		0,00
11-035-042-00055-017	60003	S	28,50		0,00
11-035-042-00055-002	60005	S	27,83		0,00



<u>APellidos y nombre / RAZÓN SOCIAL</u>	<u>NIF</u>	<u>EXPEDIENTE</u>	<u>UGMS RESUELTAS</u>	<u>RESOLUCIÓN</u>
GOMEZ LEON ISABEL	31808181D	2002568	0,00	INADMISIÓN AL RÉGIMEN
Explotaciones				
ES110350000007				
ES110350007010				
INCIDENCIA DESCRIPCIÓN				
2307	Superficie declarada de pastos en común en un recinto supera la asignada por la autoridad gestora de pastos para ese recinto y productor certificado (art 3.1.f, Orden 7/03/2011)			
Recinto:11-035-025-00108-001	Cultivo:60003	PASTOS PERMANENTES DE 5 O MAS AÑOS-PASTO ARBOLADO	Superficie declarada (Áreas):856	Sup. Asignada (Áreas):12
Recinto:11-035-025-00111-001	Cultivo:60002	PASTOS PERMANENTES DE 5 O MAS AÑOS-PASTO ARBUSTIVO	Superficie declarada (Áreas):1187	Sup. Asignada (Áreas):16
Recinto:11-035-036-00018-002	Cultivo:60003	PASTOS PERMANENTES DE 5 O MAS AÑOS-PASTO ARBOLADO	Superficie declarada (Áreas):81270	Sup. Asignada (Áreas):158
Recinto:11-035-038-00093-007	Cultivo:60003	PASTOS PERMANENTES DE 5 O MAS AÑOS-PASTO ARBOLADO	Superficie declarada (Áreas):13607	Sup. Asignada (Áreas):185
Recinto:11-035-038-00093-008	Cultivo:60003	PASTOS PERMANENTES DE 5 O MAS AÑOS-PASTO ARBOLADO	Superficie declarada (Áreas):1346	Sup. Asignada (Áreas):18
Recinto:11-035-038-00093-009	Cultivo:60003	PASTOS PERMANENTES DE 5 O MAS AÑOS-PASTO ARBOLADO	Superficie declarada (Áreas):51898	Sup. Asignada (Áreas):375
Recinto:11-035-039-00018-001	Cultivo:60002	PASTOS PERMANENTES DE 5 O MAS AÑOS-PASTO ARBUSTIVO	Superficie declarada (Áreas):384	Sup. Asignada (Áreas):5
Recinto:11-035-039-00018-006	Cultivo:60002	PASTOS PERMANENTES DE 5 O MAS AÑOS-PASTO ARBUSTIVO	Superficie declarada (Áreas):607	Sup. Asignada (Áreas):8
Recinto:11-035-039-00018-008	Cultivo:60003	PASTOS PERMANENTES DE 5 O MAS AÑOS-PASTO ARBOLADO	Superficie declarada (Áreas):18259	Sup. Asignada (Áreas):249
Recinto:11-035-040-00060-002	Cultivo:60002	PASTOS PERMANENTES DE 5 O MAS AÑOS-PASTO ARBUSTIVO	Superficie declarada (Áreas):4495	Sup. Asignada (Áreas):61
Recinto:11-035-040-00070-005	Cultivo:60002	PASTOS PERMANENTES DE 5 O MAS AÑOS-PASTO ARBUSTIVO	Superficie declarada (Áreas):1620	Sup. Asignada (Áreas):22
Recinto:11-035-040-00070-006	Cultivo:60003	PASTOS PERMANENTES DE 5 O MAS AÑOS-PASTO ARBOLADO	Superficie declarada (Áreas):6699	Sup. Asignada (Áreas):91
Recinto:11-035-040-00072-001	Cultivo:60003	PASTOS PERMANENTES DE 5 O MAS AÑOS-PASTO ARBOLADO	Superficie declarada (Áreas):888	Sup. Asignada (Áreas):12
Recinto:11-035-040-00072-002	Cultivo:60002	PASTOS PERMANENTES DE 5 O MAS AÑOS-PASTO ARBUSTIVO	Superficie declarada (Áreas):13158	Sup. Asignada (Áreas):179
Recinto:11-035-041-00004-003	Cultivo:60005	PASTOS PERMANENTES DE 5 O MAS AÑOS-PASTIZALES	Superficie declarada (Áreas):292	Sup. Asignada (Áreas):5
Recinto:11-035-041-00004-004	Cultivo:60005	PASTOS PERMANENTES DE 5 O MAS AÑOS-PASTIZALES	Superficie declarada (Áreas):1295	Sup. Asignada (Áreas):21
Recinto:11-035-041-00004-005	Cultivo:60005	PASTOS PERMANENTES DE 5 O MAS AÑOS-PASTIZALES	Superficie declarada (Áreas):909	Sup. Asignada (Áreas):15
Recinto:11-035-041-00004-006	Cultivo:60005	PASTOS PERMANENTES DE 5 O MAS AÑOS-PASTIZALES	Superficie declarada (Áreas):922	Sup. Asignada (Áreas):15
Recinto:11-035-041-00004-011	Cultivo:60003	PASTOS PERMANENTES DE 5 O MAS AÑOS-PASTO ARBOLADO	Superficie declarada (Áreas):885	Sup. Asignada (Áreas):15
Recinto:11-035-041-00004-012	Cultivo:60003	PASTOS PERMANENTES DE 5 O MAS AÑOS-PASTO ARBOLADO	Superficie declarada (Áreas):2137	Sup. Asignada (Áreas):29
Recinto:11-035-041-00004-013	Cultivo:60003	PASTOS PERMANENTES DE 5 O MAS AÑOS-PASTO ARBOLADO	Superficie declarada (Áreas):4277	Sup. Asignada (Áreas):58
Recinto:11-035-041-00004-014	Cultivo:60003	PASTOS PERMANENTES DE 5 O MAS AÑOS-PASTO ARBOLADO	Superficie declarada (Áreas):16404	Sup. Asignada (Áreas):223
Recinto:11-035-041-00004-015	Cultivo:60003	PASTOS PERMANENTES DE 5 O MAS AÑOS-PASTO ARBOLADO	Superficie declarada (Áreas):18249	Sup. Asignada (Áreas):249
Recinto:11-035-041-00004-016	Cultivo:60002	PASTOS PERMANENTES DE 5 O MAS AÑOS-PASTO ARBUSTIVO	Superficie declarada (Áreas):36943	Sup. Asignada (Áreas):503
Recinto:11-035-041-00004-018	Cultivo:60002	PASTOS PERMANENTES DE 5 O MAS AÑOS-PASTO ARBUSTIVO	Superficie declarada (Áreas):48143	Sup. Asignada (Áreas):320
Recinto:11-035-041-00004-018	Cultivo:60002	PASTOS PERMANENTES DE 5 O MAS AÑOS-PASTO ARBUSTIVO	Superficie declarada (Áreas):48143	Sup. Asignada (Áreas):398
Recinto:11-035-042-00055-018	Cultivo:60003	PASTOS PERMANENTES DE 5 O MAS AÑOS-PASTO ARBOLADO	Superficie declarada (Áreas):21632	Sup. Asignada (Áreas):356
Recinto:11-035-042-00055-020	Cultivo:60002	PASTOS PERMANENTES DE 5 O MAS AÑOS-PASTO ARBUSTIVO	Superficie declarada (Áreas):25322	Sup. Asignada (Áreas):345
Recinto:11-035-043-00067-003	Cultivo:60002	PASTOS PERMANENTES DE 5 O MAS AÑOS-PASTO ARBUSTIVO	Superficie declarada (Áreas):995	Sup. Asignada (Áreas):16
Recinto:11-035-043-00067-004	Cultivo:60002	PASTOS PERMANENTES DE 5 O MAS AÑOS-PASTO ARBUSTIVO	Superficie declarada (Áreas):843	Sup. Asignada (Áreas):14
Recinto:11-035-043-00067-005	Cultivo:60002	PASTOS PERMANENTES DE 5 O MAS AÑOS-PASTO ARBUSTIVO	Superficie declarada (Áreas):693	Sup. Asignada (Áreas):11
Recinto:11-035-043-00067-006	Cultivo:60002	PASTOS PERMANENTES DE 5 O MAS AÑOS-PASTO ARBUSTIVO	Superficie declarada (Áreas):1145	Sup. Asignada (Áreas):19

INCIDENCIA DESCRIPCIÓN

Recinto:11-035-043-00067-010	Cultivo:60002	PASTOS PERMANENTES DE 5 O MAS AÑOS-PASTO ARBUSTIVO	Superficie declarada (Áreas):4711
Sup. Asignada (Áreas):77			
Recinto:11-035-043-00067-011	Cultivo:60003	PASTOS PERMANENTES DE 5 O MAS AÑOS-PASTO ARBOLADO	Superficie declarada (Áreas):1001
Sup. Asignada (Áreas):16			
Recinto:11-035-043-00067-013	Cultivo:60003	PASTOS PERMANENTES DE 5 O MAS AÑOS-PASTO ARBOLADO	Superficie declarada (Áreas):2894
Sup. Asignada (Áreas):48			
Recinto:11-035-043-00067-014	Cultivo:60003	PASTOS PERMANENTES DE 5 O MAS AÑOS-PASTO ARBOLADO	Superficie declarada (Áreas):110
Sup. Asignada (Áreas):2			
Recinto:11-035-043-00067-015	Cultivo:60003	PASTOS PERMANENTES DE 5 O MAS AÑOS-PASTO ARBOLADO	Superficie declarada (Áreas):1981
Sup. Asignada (Áreas):33			
Recinto:11-035-043-00067-016	Cultivo:60003	PASTOS PERMANENTES DE 5 O MAS AÑOS-PASTO ARBOLADO	Superficie declarada (Áreas):553
Sup. Asignada (Áreas):9			
Recinto:11-035-043-00068-001	Cultivo:60003	PASTOS PERMANENTES DE 5 O MAS AÑOS-PASTO ARBOLADO	Superficie declarada (Áreas):1124
Sup. Asignada (Áreas):18			
Recinto:11-035-043-00068-002	Cultivo:60002	PASTOS PERMANENTES DE 5 O MAS AÑOS-PASTO ARBUSTIVO	Superficie declarada (Áreas):382
Sup. Asignada (Áreas):6			
Recinto:11-035-043-00068-003	Cultivo:60002	PASTOS PERMANENTES DE 5 O MAS AÑOS-PASTO ARBUSTIVO	Superficie declarada (Áreas):1700
Sup. Asignada (Áreas):28			
Recinto:11-035-043-00069-002	Cultivo:60003	PASTOS PERMANENTES DE 5 O MAS AÑOS-PASTO ARBOLADO	Superficie declarada (Áreas):412
Sup. Asignada (Áreas):7			
Recinto:11-035-043-00069-003	Cultivo:60003	PASTOS PERMANENTES DE 5 O MAS AÑOS-PASTO ARBOLADO	Superficie declarada (Áreas):3100
Sup. Asignada (Áreas):51			
Recinto:11-035-043-00069-004	Cultivo:60003	PASTOS PERMANENTES DE 5 O MAS AÑOS-PASTO ARBOLADO	Superficie declarada (Áreas):6936
Sup. Asignada (Áreas):114			
Recinto:11-035-043-00069-005	Cultivo:60003	PASTOS PERMANENTES DE 5 O MAS AÑOS-PASTO ARBOLADO	Superficie declarada (Áreas):6230
Sup. Asignada (Áreas):102			
Recinto:11-035-043-00069-013	Cultivo:60002	PASTOS PERMANENTES DE 5 O MAS AÑOS-PASTO ARBUSTIVO	Superficie declarada (Áreas):408
Sup. Asignada (Áreas):7			
Recinto:11-035-043-00069-017	Cultivo:60002	PASTOS PERMANENTES DE 5 O MAS AÑOS-PASTO ARBUSTIVO	Superficie declarada (Áreas):1054
Sup. Asignada (Áreas):17			
Recinto:11-035-043-00069-019	Cultivo:60002	PASTOS PERMANENTES DE 5 O MAS AÑOS-PASTO ARBUSTIVO	Superficie declarada (Áreas):455
Sup. Asignada (Áreas):7			
Recinto:11-035-043-00069-020	Cultivo:60002	PASTOS PERMANENTES DE 5 O MAS AÑOS-PASTO ARBUSTIVO	Superficie declarada (Áreas):519
Sup. Asignada (Áreas):9			
Recinto:11-035-043-00069-021	Cultivo:60002	PASTOS PERMANENTES DE 5 O MAS AÑOS-PASTO ARBUSTIVO	Superficie declarada (Áreas):889
Sup. Asignada (Áreas):15			
Recinto:11-035-043-00070-001	Cultivo:60002	PASTOS PERMANENTES DE 5 O MAS AÑOS-PASTO ARBUSTIVO	Superficie declarada (Áreas):8778
Sup. Asignada (Áreas):144			
Recinto:11-035-044-00038-002	Cultivo:60003	PASTOS PERMANENTES DE 5 O MAS AÑOS-PASTO ARBOLADO	Superficie declarada (Áreas):3845
Sup. Asignada (Áreas):63			
Recinto:11-035-044-00038-005	Cultivo:60002	PASTOS PERMANENTES DE 5 O MAS AÑOS-PASTO ARBUSTIVO	Superficie declarada (Áreas):415
Sup. Asignada (Áreas):7			
Recinto:11-035-044-00038-006	Cultivo:60002	PASTOS PERMANENTES DE 5 O MAS AÑOS-PASTO ARBUSTIVO	Superficie declarada (Áreas):182
Sup. Asignada (Áreas):3			
Recinto:11-035-044-00038-007	Cultivo:60002	PASTOS PERMANENTES DE 5 O MAS AÑOS-PASTO ARBUSTIVO	Superficie declarada (Áreas):805
Sup. Asignada (Áreas):13			
Recinto:11-035-044-00039-001	Cultivo:60003	PASTOS PERMANENTES DE 5 O MAS AÑOS-PASTO ARBOLADO	Superficie declarada (Áreas):2254
Sup. Asignada (Áreas):37			
Recinto:11-035-044-00042-001	Cultivo:60003	PASTOS PERMANENTES DE 5 O MAS AÑOS-PASTO ARBOLADO	Superficie declarada (Áreas):42299
Sup. Asignada (Áreas):539			
Recinto:11-035-044-00042-002	Cultivo:60002	PASTOS PERMANENTES DE 5 O MAS AÑOS-PASTO ARBUSTIVO	Superficie declarada (Áreas):2572
Sup. Asignada (Áreas):42			

73151 El recinto declarado no cumple con las normas de producción ecológica (compromiso anexo 1, Orden 24 marzo 2011)

Recinto:11-035-025-00108-001	Cultivo:60003	PASTOS PERMANENTES DE 5 O MAS AÑOS-PASTO ARBOLADO	Secano
Recinto:11-035-025-00111-001	Cultivo:60002	PASTOS PERMANENTES DE 5 O MAS AÑOS-PASTO ARBUSTIVO	Secano
Recinto:11-035-036-00018-002	Cultivo:60003	PASTOS PERMANENTES DE 5 O MAS AÑOS-PASTO ARBOLADO	Secano
Recinto:11-035-038-00093-007	Cultivo:60003	PASTOS PERMANENTES DE 5 O MAS AÑOS-PASTO ARBOLADO	Secano
Recinto:11-035-038-00093-008	Cultivo:60003	PASTOS PERMANENTES DE 5 O MAS AÑOS-PASTO ARBOLADO	Secano
Recinto:11-035-038-00093-009	Cultivo:60003	PASTOS PERMANENTES DE 5 O MAS AÑOS-PASTO ARBOLADO	Secano
Recinto:11-035-039-00018-001	Cultivo:60002	PASTOS PERMANENTES DE 5 O MAS AÑOS-PASTO ARBUSTIVO	Secano
Recinto:11-035-039-00018-006	Cultivo:60002	PASTOS PERMANENTES DE 5 O MAS AÑOS-PASTO ARBUSTIVO	Secano
Recinto:11-035-039-00018-008	Cultivo:60003	PASTOS PERMANENTES DE 5 O MAS AÑOS-PASTO ARBOLADO	Secano
Recinto:11-035-040-00060-002	Cultivo:60002	PASTOS PERMANENTES DE 5 O MAS AÑOS-PASTO ARBUSTIVO	Secano
Recinto:11-035-040-00070-005	Cultivo:60002	PASTOS PERMANENTES DE 5 O MAS AÑOS-PASTO ARBUSTIVO	Secano
Recinto:11-035-040-00070-006	Cultivo:60003	PASTOS PERMANENTES DE 5 O MAS AÑOS-PASTO ARBOLADO	Secano
Recinto:11-035-040-00072-001	Cultivo:60003	PASTOS PERMANENTES DE 5 O MAS AÑOS-PASTO ARBOLADO	Secano
Recinto:11-035-040-00072-002	Cultivo:60002	PASTOS PERMANENTES DE 5 O MAS AÑOS-PASTO ARBUSTIVO	Secano
Recinto:11-035-041-00004-003	Cultivo:60005	PASTOS PERMANENTES DE 5 O MAS AÑOS-PASTIZALES	Secano
Recinto:11-035-041-00004-004	Cultivo:60005	PASTOS PERMANENTES DE 5 O MAS AÑOS-PASTIZALES	Secano

INCIDENCIA DESCRIPCIÓN

Recinto:11-035-041-00004-005 Cultivo:60005 PASTOS PERMANENTES DE 5 O MAS AÑOS-PASTIZALES Secano
 Recinto:11-035-041-00004-006 Cultivo:60005 PASTOS PERMANENTES DE 5 O MAS AÑOS-PASTIZALES Secano
 Recinto:11-035-041-00004-011 Cultivo:60003 PASTOS PERMANENTES DE 5 O MAS AÑOS-PASTO ARBOLADO Secano
 Recinto:11-035-041-00004-012 Cultivo:60003 PASTOS PERMANENTES DE 5 O MAS AÑOS-PASTO ARBOLADO Secano
 Recinto:11-035-041-00004-013 Cultivo:60003 PASTOS PERMANENTES DE 5 O MAS AÑOS-PASTO ARBOLADO Secano
 Recinto:11-035-041-00004-015 Cultivo:60003 PASTOS PERMANENTES DE 5 O MAS AÑOS-PASTO ARBOLADO Secano
 Recinto:11-035-041-00004-016 Cultivo:60002 PASTOS PERMANENTES DE 5 O MAS AÑOS-PASTO ARBUSTIVO Secano
 Recinto:11-035-041-00004-018 Cultivo:60002 PASTOS PERMANENTES DE 5 O MAS AÑOS-PASTO ARBUSTIVO Secano
 Recinto:11-035-042-00055-018 Cultivo:60003 PASTOS PERMANENTES DE 5 O MAS AÑOS-PASTO ARBOLADO Secano
 Recinto:11-035-042-00055-020 Cultivo:60002 PASTOS PERMANENTES DE 5 O MAS AÑOS-PASTO ARBUSTIVO Secano
 Recinto:11-035-043-00067-003 Cultivo:60002 PASTOS PERMANENTES DE 5 O MAS AÑOS-PASTO ARBUSTIVO Secano
 Recinto:11-035-043-00067-004 Cultivo:60002 PASTOS PERMANENTES DE 5 O MAS AÑOS-PASTO ARBUSTIVO Secano
 Recinto:11-035-043-00067-005 Cultivo:60002 PASTOS PERMANENTES DE 5 O MAS AÑOS-PASTO ARBUSTIVO Secano
 Recinto:11-035-043-00067-006 Cultivo:60002 PASTOS PERMANENTES DE 5 O MAS AÑOS-PASTO ARBUSTIVO Secano
 Recinto:11-035-043-00067-010 Cultivo:60002 PASTOS PERMANENTES DE 5 O MAS AÑOS-PASTO ARBUSTIVO Secano
 Recinto:11-035-043-00067-011 Cultivo:60003 PASTOS PERMANENTES DE 5 O MAS AÑOS-PASTO ARBOLADO Secano
 Recinto:11-035-043-00067-013 Cultivo:60003 PASTOS PERMANENTES DE 5 O MAS AÑOS-PASTO ARBOLADO Secano
 Recinto:11-035-043-00067-014 Cultivo:60003 PASTOS PERMANENTES DE 5 O MAS AÑOS-PASTO ARBOLADO Secano
 Recinto:11-035-043-00067-015 Cultivo:60003 PASTOS PERMANENTES DE 5 O MAS AÑOS-PASTO ARBOLADO Secano
 Recinto:11-035-043-00067-016 Cultivo:60003 PASTOS PERMANENTES DE 5 O MAS AÑOS-PASTO ARBOLADO Secano
 Recinto:11-035-043-00068-001 Cultivo:60003 PASTOS PERMANENTES DE 5 O MAS AÑOS-PASTO ARBOLADO Secano
 Recinto:11-035-043-00068-002 Cultivo:60002 PASTOS PERMANENTES DE 5 O MAS AÑOS-PASTO ARBUSTIVO Secano
 Recinto:11-035-043-00068-003 Cultivo:60002 PASTOS PERMANENTES DE 5 O MAS AÑOS-PASTO ARBUSTIVO Secano
 Recinto:11-035-043-00069-002 Cultivo:60003 PASTOS PERMANENTES DE 5 O MAS AÑOS-PASTO ARBOLADO Secano
 Recinto:11-035-043-00069-003 Cultivo:60003 PASTOS PERMANENTES DE 5 O MAS AÑOS-PASTO ARBOLADO Secano
 Recinto:11-035-043-00069-004 Cultivo:60003 PASTOS PERMANENTES DE 5 O MAS AÑOS-PASTO ARBOLADO Secano
 Recinto:11-035-043-00069-005 Cultivo:60003 PASTOS PERMANENTES DE 5 O MAS AÑOS-PASTO ARBOLADO Secano
 Recinto:11-035-043-00069-013 Cultivo:60002 PASTOS PERMANENTES DE 5 O MAS AÑOS-PASTO ARBUSTIVO Secano
 Recinto:11-035-043-00069-017 Cultivo:60002 PASTOS PERMANENTES DE 5 O MAS AÑOS-PASTO ARBUSTIVO Secano
 Recinto:11-035-043-00069-019 Cultivo:60002 PASTOS PERMANENTES DE 5 O MAS AÑOS-PASTO ARBUSTIVO Secano
 Recinto:11-035-043-00069-020 Cultivo:60002 PASTOS PERMANENTES DE 5 O MAS AÑOS-PASTO ARBUSTIVO Secano
 Recinto:11-035-043-00069-021 Cultivo:60002 PASTOS PERMANENTES DE 5 O MAS AÑOS-PASTO ARBUSTIVO Secano
 Recinto:11-035-043-00070-001 Cultivo:60002 PASTOS PERMANENTES DE 5 O MAS AÑOS-PASTO ARBUSTIVO Secano
 Recinto:11-035-044-00038-002 Cultivo:60003 PASTOS PERMANENTES DE 5 O MAS AÑOS-PASTO ARBOLADO Secano
 Recinto:11-035-044-00038-005 Cultivo:60002 PASTOS PERMANENTES DE 5 O MAS AÑOS-PASTO ARBUSTIVO Secano
 Recinto:11-035-044-00038-006 Cultivo:60002 PASTOS PERMANENTES DE 5 O MAS AÑOS-PASTO ARBUSTIVO Secano
 Recinto:11-035-044-00038-007 Cultivo:60002 PASTOS PERMANENTES DE 5 O MAS AÑOS-PASTO ARBUSTIVO Secano
 Recinto:11-035-044-00039-001 Cultivo:60003 PASTOS PERMANENTES DE 5 O MAS AÑOS-PASTO ARBOLADO Secano
 Recinto:11-035-044-00042-001 Cultivo:60003 PASTOS PERMANENTES DE 5 O MAS AÑOS-PASTO ARBOLADO Secano
 Recinto:11-035-044-00042-002 Cultivo:60002 PASTOS PERMANENTES DE 5 O MAS AÑOS-PASTO ARBUSTIVO Secano

73159 La carga ganadera de la explotación supera los límites establecidos (compromiso anexo 1, Orden 24 marzo 2011)

Carga Ganadera:1,6419 Pluviometría:723 Ugm:30,69 Superficie:18,69 Exp. Avícola:N Exp. Trashumante:N

RECINTOS**SUPERFICIE (Hectáreas)**

REFERENCIA SIGPAC	CULTIVO	SEC_REG	Declarada	Control.C.	Validada
11-035-040-00003-001	60005	S	1,01		1,01
11-035-040-00017-001	60005	S	2,83		2,83
11-035-039-00008-001	60005	S	1,97		1,97
11-035-040-00022-001	60005	S	1,59		1,59
11-035-040-00019-001	60005	S	0,13		0,13
11-035-024-00005-001	60005	S	4,45		4,45
11-035-040-00020-001	60005	S	4,01		4,01
11-035-038-00065-001	60005	S	0,47		0,47
11-035-041-00004-014	60003	S	164,04		2,23

<u>APELLIDOS Y NOMBRE / RAZÓN SOCIAL</u>	<u>NIF</u>	<u>EXPEDIENTE</u>	<u>UGMS RESUELTAS</u>	<u>RESOLUCIÓN</u>
GONZALEZ ALVAREZ FERNANDO	75898716G	2000352	0,00	INADMISIÓN AL RÉGIMEN
Explotaciones				
ES110350000025				
ES110350000258				
ES110350007006				

INCIDENCIA DESCRIPCIÓN

73159 La carga ganadera de la explotación supera los límites establecidos (compromiso anexo 1, Orden 24 marzo 2011)
Carga Ganadera:2,1281 Pluviometría:723 Ugm:135,3 Superficie:63,58 Exp. Avícola:N Exp. Trashumante:N

RECINTOS**SUPERFICIE (Hectáreas)**

<u>REFERENCIA SIGPAC</u>	<u>CULTIVO</u>	<u>SEC_REG</u>	<u>Declarada</u>	<u>Control C.</u>	<u>Validada</u>
11-035-044-00038-007	60002	S	8,05		0,00
11-035-042-00055-001	60002	S	7,72		0,00
11-035-041-00004-004	60005	S	12,95		0,00
11-035-043-00067-003	60002	S	9,95		0,00
11-035-043-00069-003	60003	S	31,00		0,00
11-035-047-00135-002	60005	S	8,66		8,66
11-035-043-00069-021	60002	S	8,89		0,00
11-035-042-00055-015	60003	S	89,76		0,00
11-035-043-00067-006	60002	S	11,45		0,00
11-035-043-00067-016	60003	S	5,53		0,00
11-035-043-00069-017	60002	S	10,54		0,00
11-035-047-00136-001	60003	S	0,45		0,45
11-035-042-00128-001	60005	S	1,52		1,52
11-035-043-00026-001	60003	S	0,41		0,41
11-035-022-00069-013	60005	S	13,93		0,00
11-035-041-00004-018	60002	S	481,43		0,00
11-035-043-00067-005	60003	S	6,93		0,00
11-035-043-00069-004	60003	S	69,36		0,00
11-035-044-00038-006	60002	S	1,82		0,00
11-035-044-00039-001	60003	S	22,54		0,00
11-035-022-00069-005	60002	S	144,62		0,00
11-035-042-00055-002	60005	S	27,83		0,00
11-035-042-00055-018	60003	S	216,32		0,00
11-035-043-00067-015	60003	S	19,81		0,00
11-035-043-00054-001	60003	S	0,29		0,29
11-035-043-00026-002	60005	S	0,21		0,21
11-035-043-00069-019	60002	S	4,55		0,00
11-035-022-00069-007	60005	S	1,41		0,00
11-035-022-00069-008	60002	S	2,91		0,00
11-035-042-00055-019	60003	S	45,34		0,00
11-035-041-00004-003	60005	S	2,92		0,00
11-035-041-00004-006	60005	S	9,22		0,00
11-035-043-00069-002	60003	S	4,12		0,00
11-035-047-00136-002	60005	S	13,00		13,00
11-035-043-00056-001	60005	S	1,53		1,53
11-035-042-00125-002	60005	S	1,43		1,43
11-035-043-00027-005	60005	S	1,07		1,07
11-035-043-00069-020	60002	S	5,19		0,00
11-035-022-00069-004	60003	S	23,81		0,00
11-035-022-00069-006	60005	S	2,08		0,00
11-035-042-00055-016	60003	S	85,72		0,00
11-035-043-00067-004	60002	S	8,43		0,00
11-035-043-00067-010	60002	S	47,11		0,00
11-035-043-00067-011	60003	S	10,01		0,00
11-035-044-00042-002	60002	S	25,72		0,00
11-035-042-00126-001	60005	S	2,60		2,60
11-035-042-00124-001	60005	S	17,03		17,03
11-035-041-00004-005	60005	S	9,09		0,00
11-035-043-00068-001	60003	S	11,24		0,00

RECINTOS**SUPERFICIE (Hectáreas)**

REFERENCIA SIGPAC	CULTIVO	SEC_REG	Declarada	Control C.	Validada
11-035-043-00068-003	60002	S	17,00		0,00
11-035-043-00070-001	60002	S	87,78		0,00
11-035-044-00042-001	60003	S	422,99		0,00
11-035-043-00058-001	60005	S	6,88		6,88
11-035-043-00054-002	60005	S	1,93		1,93
11-035-043-00069-013	60002	S	4,08		0,00
11-035-022-00069-003	60003	S	80,43		0,00
11-035-042-00055-017	60003	S	28,50		0,00
11-035-041-00004-011	60003	S	8,85		0,00
11-035-043-00067-013	60003	S	28,94		0,00
11-035-043-00067-014	60003	S	1,10		0,00
11-035-043-00068-002	60002	S	3,82		0,00
11-035-043-00069-005	60003	S	62,30		0,00
11-035-044-00038-002	60003	S	38,45		0,00
11-035-044-00038-005	60002	S	4,15		0,00
11-035-042-00130-001	60003	S	0,78		0,78
11-035-043-00057-001	60003	S	0,38		0,38
11-035-043-00057-002	60005	S	0,18		0,18
11-035-043-00027-006	60005	S	5,23		5,23

APELLIDOS Y NOMBRE / RAZÓN SOCIAL	NIF	EXPEDIENTE	UGMS RESUELTAS	RESOLUCIÓN
GONZALEZ ATANASIO LUIS	31824174V	2005743	15,80	ADMISIÓN AL RÉGIMEN
Explotaciones				
ES110350007006				

INCIDENCIA DESCRIPCIÓN

73181 Las unidades de ganado solicitadas por especie distinta al porcino, mayores que las registradas en SIGGAN (disposición adicional tercera, Orden 24 de marzo de 2011)
Especie:Ovina Explotación:ES110350007006 Animales declarados:47 Animales determinados:0 Ugm declaradas:7,05 Ugm determinadas:0




<u>APellidos y Nombre / Razón Social</u>	<u>NIF</u>	<u>EXPEDIENTE</u>	<u>UGMS RESUELTAS</u>	<u>RESOLUCIÓN</u>
GONZALEZ ATANASIO MARIA LUISA	31820585Q	2001272	0,00	INADMISIÓN AL RÉGIMEN
Explotaciones				
ES110350007006				

INCIDENCIA DESCRIPCIÓN

73158	Superficie resuelta para explotaciones no avícolas menor que la mínima requerida de 15 hectáreas (requisito anexo 1, Orden 24 marzo 2011) Superficie validada:0
73159	La carga ganadera de la explotación supera los límites establecidos (compromiso anexo 1, Orden 24 marzo 2011) Carga Ganadera:0 Pluviometría:0 Ugm:0 Superficie:0 Exp. Avícola:N Exp. Trashumante:N
73163	No inscrito en un organismo de control y certificación ecológico (requisito anexo 1, Orden 24 marzo 2011) Explotación:ES110350007006 Descripción especie:Caprina Explotación:ES110350007006 Descripción especie:Ovina

RECINTOS**SUPERFICIE (Hectáreas)**

<u>REFERENCIA SIGPAC</u>	<u>CULTIVO</u>	<u>SEC_REG</u>	<u>Declarada</u>	<u>Control C.</u>	<u>Validada</u>
11-035-043-00067-005	60002	S	6,93		0,00
11-035-043-00067-010	60002	S	47,11		0,00
11-035-043-00067-016	60003	S	5,53		0,00
11-035-043-00068-002	60002	S	3,82		0,00
11-035-043-00069-017	60002	S	10,54		0,00
11-035-043-00069-019	60002	S	4,55		0,00
11-035-041-00004-005	60005	S	9,09		0,00
11-035-042-00055-018	60003	S	216,32		0,00
11-035-043-00069-003	60003	S	31,00		0,00
11-035-044-00038-005	60002	S	4,15		0,00
11-035-041-00004-004	60005	S	12,95		0,00
11-035-041-00004-011	60005	S	8,85		0,00
11-035-043-00068-003	60002	S	17,00		0,00
11-035-041-00004-003	60005	S	2,92		0,00
11-035-043-00067-004	60002	S	8,43		0,00
11-035-043-00067-015	60003	S	19,81		0,00
11-035-044-00042-002	60002	S	25,72		0,00
11-035-041-00004-018	60002	S	481,43		0,00
11-035-043-00069-021	60002	S	8,89		0,00
11-035-043-00070-001	60002	S	87,78		0,00
11-035-044-00038-006	60002	S	1,82		0,00
11-035-044-00039-001	60003	S	22,54		0,00
11-035-044-00042-001	60003	S	422,99		0,00
11-035-043-00067-013	60003	S	28,94		0,00
11-035-043-00067-014	60003	S	1,10		0,00
11-035-043-00069-004	60003	S	69,36		0,00
11-035-044-00038-002	60003	S	38,45		0,00
11-035-043-00067-003	60002	S	9,95		0,00
11-035-043-00067-006	60002	S	11,45		0,00
11-035-043-00067-011	60003	S	10,01		0,00
11-035-043-00069-002	60003	S	4,12		0,00
11-035-043-00069-020	60002	S	5,19		0,00
11-035-044-00038-007	60002	S	8,05		0,00
11-035-041-00004-006	60005	S	9,22		0,00
11-035-043-00068-001	60003	S	11,24		0,00
11-035-043-00069-005	60003	S	62,30		0,00
11-035-043-00069-013	60002	S	4,08		0,00



<u>APELLIDOS Y NOMBRE / RAZÓN SOCIAL</u>	<u>NIF</u>	<u>EXPEDIENTE</u>	<u>UGMS RESUELTAS</u>	<u>RESOLUCIÓN</u>
GONZALEZ GALLEGO JOSE	31776462F	2000353	0,00	INADMISIÓN AL RÉGIMEN
Explotaciones				
ES110350000006				

INCIDENCIA DESCRIPCIÓN

73159 La carga ganadera de la explotación supera los límites establecidos (compromiso anexo 1, Orden 24 marzo 2011)

Carga Ganadera:1,0955 Pluviometría:723 Ugm:58,82 Superficie:53,69 Exp. Avícola:N Exp. Trashumante:N

RECINTOS**SUPERFICIE (Hectáreas)**

<u>REFERENCIA SIGPAC</u>	<u>CULTIVO</u>	<u>SEC_REG</u>	<u>Declarada</u>	<u>Control C.</u>	<u>Validada</u>
11-035-022-00069-004	60003	S	23,81		0,00
11-035-022-00069-006	60005	S	2,08		0,00
11-035-022-00069-013	60005	S	13,93		0,00
11-035-042-00055-019	60003	S	45,34		0,00
11-035-043-00053-005	60003	S	1,39		0,00
11-035-043-00068-003	60002	S	17,00		0,00
11-035-043-00069-004	60003	S	69,36		0,00
11-035-043-00069-005	60003	S	62,30		0,00
11-035-043-00069-017	60002	S	10,54		0,00
11-035-043-00069-020	60002	S	5,19		0,00
11-035-043-00079-001	60002	S	0,89		0,00
11-035-044-00042-002	60002	S	25,72		0,00
11-035-042-00055-017	60003	S	28,50		0,00
11-035-043-00047-001	60005	S	4,57		4,57
11-035-043-00051-001	60003	S	0,86		0,00
11-035-043-00053-003	60003	S	0,83		0,00
11-035-043-00067-003	60002	S	9,95		0,00
11-035-043-00067-004	60002	S	8,43		0,00
11-035-043-00067-005	60002	S	6,93		0,00
11-035-043-00067-006	60002	S	11,45		0,00
11-035-043-00067-013	60003	S	28,94		0,00
11-035-043-00068-002	60002	S	3,82		0,00
11-035-044-00038-006	60002	S	1,82		0,00
11-035-041-00004-006	60005	S	9,22		0,00
11-035-022-00064-001	60005	S	7,45		7,45
11-035-022-00063-001	60005	S	10,61		10,61
11-035-041-00004-004	60005	S	12,95		0,00
11-035-041-00004-011	60003	S	8,85		0,00
11-035-042-00055-002	60005	S	27,83		0,00
11-035-042-00055-015	60003	S	89,76		0,00
11-035-043-00053-002	60005	S	14,89		14,89
11-035-043-00067-011	60003	S	10,01		0,00
11-035-043-00069-013	60002	S	4,08		0,00
11-035-044-00038-007	60002	S	8,05		0,00
11-035-042-00055-018	60003	S	216,32		0,00
11-035-043-00076-005	60005	S	5,89		5,89
11-035-043-00067-014	60003	S	1,10		0,00
11-035-043-00067-015	60003	S	19,81		0,00
11-035-046-00132-001	60005	S	1,96		1,96
11-035-022-00066-001	60005	S	1,38		1,38
11-035-042-00127-001	60005	S	0,62		0,62
11-035-043-00053-006	60003	S	0,39		0,00
11-035-043-00067-010	60002	S	47,11		0,00
11-035-043-00069-002	60003	S	4,12		0,00
11-035-043-00076-002	60003	S	0,57		0,00
11-035-022-00069-007	60005	S	1,41		0,00
11-035-022-00069-008	60005	S	2,91		0,00
11-035-022-00078-001	60002	S	0,47		0,00
11-035-041-00004-003	60005	S	2,92		0,00
11-035-041-00004-005	60005	S	9,09		0,00
11-035-041-00004-018	60002	S	481,43		0,00

RECINTOS

REFERENCIA SIGPAC	CULTIVO	SEC_REG	SUPERFICIE (Hectáreas)		
			Declarada	Control C.	Validada
11-035-043-00076-003	60003	S	0,35		0,00
11-035-044-00038-005	60002	S	4,15		0,00
11-035-022-00067-001	60003	S	0,29		0,29
11-035-042-00055-001	60002	S	7,72		0,00
11-035-042-00129-001	60005	S	2,49		2,49
11-035-043-00053-004	60003	S	4,94		0,00
11-035-043-00068-001	60003	S	11,24		0,00
11-035-043-00069-019	60002	S	4,55		0,00
11-035-043-00070-001	60002	S	87,78		0,00
11-035-044-00042-001	60003	S	422,99		0,00
11-035-022-00061-001	60005	S	2,69		2,69
11-035-022-00065-002	60003	S	0,85		0,85
11-035-022-00069-005	60003	S	144,62		0,00
11-035-042-00055-016	60003	S	85,72		0,00
11-035-043-00067-016	60003	S	5,53		0,00
11-035-043-00069-003	60003	S	31,00		0,00
11-035-043-00069-021	60002	S	8,89		0,00
11-035-044-00038-002	60003	S	38,45		0,00
11-035-044-00039-001	60003	S	22,54		0,00
11-035-022-00069-003	60003	S	80,43		0,00

APELLIDOS Y NOMBRE / RAZÓN SOCIAL	NIF	EXPEDIENTE	UGMS RESUELTAS	RESOLUCIÓN
GONZALEZ RUIZ ANTONIO	31603945J	2002482	0,00	INADMISIÓN AL RÉGIMEN
Explotaciones				
ES110060000499				

INCIDENCIA DESCRIPCIÓN

- 73159 La carga ganadera de la explotación supera los límites establecidos (compromiso anexo 1, Orden 24 marzo 2011)
Carga Ganadera:0 Pluviometría:758,1694 Ugm:0 Superficie:360,21 Exp. Avícola:N Exp. Trashumante:N
- 73163 No inscrito en un organismo de control y certificación ecológico (requisito anexo 1, Orden 24 marzo 2011)
Explotación:ES110060000499 Descripción especie:Bovina

RECINTOS

REFERENCIA SIGPAC	CULTIVO	SEC_REG	SUPERFICIE (Hectáreas)		
			Declarada	Control C.	Validada
11-044-023-00034-003	60003	S	2,58		2,58
11-044-023-00039-001	60003	S	11,79		11,79
11-044-023-00034-015	60002	S	55,48		55,48
11-044-023-00034-013	60002	S	2,00		2,00
11-044-023-00034-014	60002	S	4,64		4,64
11-020-058-00025-006	60005	S	63,77		63,77
11-020-058-00021-018	63005	S	9,38		9,38
11-020-058-00021-026	63005	S	4,16		4,16
11-020-058-00021-019	63005	S	30,37		30,37
11-020-058-00021-012	60002	S	4,70		4,70
11-020-058-00021-017	63005	S	6,67		6,67
11-020-058-00025-004	60001	S	42,24		42,24
11-020-058-00028-003	60003	S	10,07		10,07
11-020-058-00025-003	60001	S	2,43		2,43
11-020-058-00021-009	60002	S	0,16		0,16
11-020-058-00021-013	60002	S	27,98		27,98
11-020-058-00021-015	63005	S	0,63		0,63
11-020-058-00025-001	60003	S	35,13		35,13
11-020-058-00021-039	60003	S	16,33		16,33
11-020-058-00026-002	60003	S	3,75		3,75
11-020-058-00021-037	60003	S	1,41		1,41
11-020-058-00028-002	60003	S	8,97		8,97
11-020-058-00021-038	60003	S	10,04		10,04
11-020-058-00026-001	60005	S	5,53		5,53

<u>APELLIDOS Y NOMBRE / RAZÓN SOCIAL</u>	<u>NIF</u>	<u>EXPEDIENTE</u>	<u>UGMS RESUELTAS</u>	<u>RESOLUCIÓN</u>
HDOS. DE JUAN RODRIGUEZ-TENORIO	E11333705	2008168	192,00	ADMISIÓN AL RÉGIMEN
<u>Explotaciones</u>				
ES110150000272				

INCIDENCIA DESCRIPCIÓN

73163 No inscrito en un organismo de control y certificación ecológico (requisito anexo 1, Orden 24 marzo 2011)
Explotación:ES110150000272 Descripción especie:Ovina

<u>APELLIDOS Y NOMBRE / RAZÓN SOCIAL</u>	<u>NIF</u>	<u>EXPEDIENTE</u>	<u>UGMS RESUELTAS</u>	<u>RESOLUCIÓN</u>
HEREDEROS DE JUAN QUINTERO	J72137441	2002317	0,00	INADMISIÓN AL RÉGIMEN
<u>Explotaciones</u>				
ES110010000472				
ES110140000380				

INCIDENCIA DESCRIPCIÓN

73151 El recinto declarado no cumple con las normas de producción ecológica (compromiso anexo 1, Orden 24 marzo 2011)

Recinto:11-001-005-00002-001 Cultivo:60005 PASTOS PERMANENTES DE 5 O MAS AÑOS-PASTIZALES Secano
 Recinto:11-001-005-00002-002 Cultivo:60005 PASTOS PERMANENTES DE 5 O MAS AÑOS-PASTIZALES Secano
 Recinto:11-001-005-00008-002 Cultivo:60005 PASTOS PERMANENTES DE 5 O MAS AÑOS-PASTIZALES Secano
 Recinto:11-001-005-00010-002 Cultivo:60005 PASTOS PERMANENTES DE 5 O MAS AÑOS-PASTIZALES Secano
 Recinto:11-001-005-00010-003 Cultivo:60005 PASTOS PERMANENTES DE 5 O MAS AÑOS-PASTIZALES Secano
 Recinto:11-001-005-00010-011 Cultivo:60005 PASTOS PERMANENTES DE 5 O MAS AÑOS-PASTIZALES Secano
 Recinto:11-001-005-00010-012 Cultivo:59005 PASTOS DE MENOS DE 5 AÑOS-PASTIZALES Secano
 Recinto:11-001-005-00010-014 Cultivo:60005 PASTOS PERMANENTES DE 5 O MAS AÑOS-PASTIZALES Secano
 Recinto:11-001-005-00011-001 Cultivo:60005 PASTOS PERMANENTES DE 5 O MAS AÑOS-PASTIZALES Secano
 Recinto:11-001-005-00011-002 Cultivo:60005 PASTOS PERMANENTES DE 5 O MAS AÑOS-PASTIZALES Secano
 Recinto:11-001-005-00011-003 Cultivo:59005 PASTOS DE MENOS DE 5 AÑOS-PASTIZALES Secano
 Recinto:11-001-006-00004-001 Cultivo:60005 PASTOS PERMANENTES DE 5 O MAS AÑOS-PASTIZALES Secano
 Recinto:11-001-014-00002-001 Cultivo:60005 PASTOS PERMANENTES DE 5 O MAS AÑOS-PASTIZALES Secano
 Recinto:11-001-014-00002-002 Cultivo:60005 PASTOS PERMANENTES DE 5 O MAS AÑOS-PASTIZALES Secano
 Recinto:11-001-014-00002-003 Cultivo:60005 PASTOS PERMANENTES DE 5 O MAS AÑOS-PASTIZALES Secano
 Recinto:11-001-014-00002-005 Cultivo:59007 PASTOS DE MENOS DE 5 AÑOS-PRADO ARTIFICIAL Secano
 Recinto:11-001-014-00002-006 Cultivo:59007 PASTOS DE MENOS DE 5 AÑOS-PRADO ARTIFICIAL Secano
 Recinto:11-001-014-00002-007 Cultivo:59007 PASTOS DE MENOS DE 5 AÑOS-PRADO ARTIFICIAL Secano
 Recinto:11-014-006-00461-005 Cultivo:60002 PASTOS PERMANENTES DE 5 O MAS AÑOS-PASTO ARBUSTIVO Secano
 Recinto:11-014-006-00461-006 Cultivo:60002 PASTOS PERMANENTES DE 5 O MAS AÑOS-PASTO ARBUSTIVO Secano
 Recinto:11-014-006-00461-007 Cultivo:60003 PASTOS PERMANENTES DE 5 O MAS AÑOS-PASTO ARBOLADO Secano
 Recinto:11-014-006-00461-008 Cultivo:59005 PASTOS DE MENOS DE 5 AÑOS-PASTIZALES Secano
 Recinto:11-014-006-00461-009 Cultivo:59007 PASTOS DE MENOS DE 5 AÑOS-PRADO ARTIFICIAL Secano
 Recinto:11-014-006-00461-010 Cultivo:59007 PASTOS DE MENOS DE 5 AÑOS-PRADO ARTIFICIAL Secano

73156 Cultivo, variedad, régimen y/o uso del recinto SIGPAC no compatible con la submedida (anexo 10, Orden 24 marzo 2011)

Recinto:11-001-014-00002-005 Cultivo:59007 PASTOS DE MENOS DE 5 AÑOS-PRADO ARTIFICIAL Secano Uso Sigpac:TA
 Recinto:11-001-014-00002-006 Cultivo:59007 PASTOS DE MENOS DE 5 AÑOS-PRADO ARTIFICIAL Secano Uso Sigpac:TA
 Recinto:11-001-014-00002-007 Cultivo:59007 PASTOS DE MENOS DE 5 AÑOS-PRADO ARTIFICIAL Secano Uso Sigpac:TA
 Recinto:11-014-006-00461-009 Cultivo:59007 PASTOS DE MENOS DE 5 AÑOS-PRADO ARTIFICIAL Secano Uso Sigpac:TA
 Recinto:11-014-006-00461-010 Cultivo:59007 PASTOS DE MENOS DE 5 AÑOS-PRADO ARTIFICIAL Secano Uso Sigpac:TA

73158 Superficie resuelta para explotaciones no avícolas menor que la mínima requerida de 15 hectáreas (requisito anexo 1, Orden 24 marzo 2011)
Superficie validada:0

73159 La carga ganadera de la explotación supera los límites establecidos (compromiso anexo 1, Orden 24 marzo 2011)
Carga Ganadera:0 Pluviometría:0 Ugm:0 Superficie:0 Exp. Avícola:N Exp. Trashumante:N

73163 No inscrito en un organismo de control y certificación ecológico (requisito anexo 1, Orden 24 marzo 2011)
Explotación:ES110010000472 Descripción especie:Bovina
Explotación:ES110140000380 Descripción especie:Bovina

<u>APELLIDOS Y NOMBRE / RAZÓN SOCIAL</u>	<u>NIF</u>	<u>EXPEDIENTE</u>	<u>UGMS RESUELTAS</u>	<u>RESOLUCIÓN</u>
HERRERA NORIA MARIA DE LOS	31822084C	2003143	0,00	INADMISIÓN AL RÉGIMEN
<u>Explotaciones</u>				
ES110010000180				

INCIDENCIA DESCRIPCIÓN

73159 La carga ganadera de la explotación supera los límites establecidos (compromiso anexo 1, Orden 24 marzo 2011)

Carga Ganadera:0 Pluviometría:945 Ugm:0 Superficie:29,48 Exp. Avícola:N Exp. Trashumante:N

73163 No inscrito en un organismo de control y certificación ecológico (requisito anexo 1, Orden 24 marzo 2011)

Explotación:ES110010000180 Descripción especie:Bovina

RECINTOS**SUPERFICIE (Hectáreas)**

<u>REFERENCIA SIGPAC</u>	<u>CULTIVO</u>	<u>SEC_REG</u>	<u>Declarada</u>	<u>Control C.</u>	<u>Validada</u>
11-001-044-00019-001	60005	S	8,17		8,17
11-001-044-00017-001	60005	S	3,91		3,91
11-001-040-00012-001	60005	S	0,24		0,24
11-001-040-00010-001	60005	S	5,24		5,24
11-001-040-00014-001	60005	S	11,57		11,57
11-001-040-00013-004	60005	S	0,21		0,21
11-001-040-00013-002	60005	S	0,14		0,14



<u>APellidos y Nombre / RAZÓN SOCIAL</u>	<u>NIF</u>	<u>EXPEDIENTE</u>	<u>UGMS RESUELTA</u>	<u>RESOLUCIÓN</u>
HERRERA QUINTANA ALFONSO	31814829X	2003975	0,00	INADMISIÓN AL RÉGIMEN
Explotaciones				
ES110350007001				
INCIDENCIA DESCRIPCIÓN				
2307	Superficie declarada de pastos en común en un recinto supera la asignada por la autoridad gestora de pastos para ese recinto y productor certificado (art 3.1.f, Orden 7/03/2011)			
Recinto:11-035-012-00038-001	Cultivo:60002	PASTOS PERMANENTES DE 5 O MAS AÑOS-PASTO ARBUSTIVO	Superficie declarada (Áreas):4613	Sup. Asignada (Áreas):352
Recinto:11-035-012-00038-002	Cultivo:60005	PASTOS PERMANENTES DE 5 O MAS AÑOS-PASTIZALES	Superficie declarada (Áreas):1272	Sup. Asignada (Áreas):97
Recinto:11-035-012-00038-003	Cultivo:60003	PASTOS PERMANENTES DE 5 O MAS AÑOS-PASTO ARBOLADO	Superficie declarada (Áreas):783	Sup. Asignada (Áreas):60
Recinto:11-035-012-00038-004	Cultivo:60003	PASTOS PERMANENTES DE 5 O MAS AÑOS-PASTO ARBOLADO	Superficie declarada (Áreas):4516	Sup. Asignada (Áreas):344
Recinto:11-035-012-00061-001	Cultivo:60003	PASTOS PERMANENTES DE 5 O MAS AÑOS-PASTO ARBOLADO	Superficie declarada (Áreas):34111	Sup. Asignada (Áreas):2439
Recinto:11-035-012-00062-001	Cultivo:60003	PASTOS PERMANENTES DE 5 O MAS AÑOS-PASTO ARBOLADO	Superficie declarada (Áreas):2176	Sup. Asignada (Áreas):166
Recinto:11-035-012-00062-003	Cultivo:60002	PASTOS PERMANENTES DE 5 O MAS AÑOS-PASTO ARBUSTIVO	Superficie declarada (Áreas):341	Sup. Asignada (Áreas):26
Recinto:11-035-012-00062-005	Cultivo:60002	PASTOS PERMANENTES DE 5 O MAS AÑOS-PASTO ARBUSTIVO	Superficie declarada (Áreas):3569	Sup. Asignada (Áreas):272
Recinto:11-035-013-00004-010	Cultivo:60003	PASTOS PERMANENTES DE 5 O MAS AÑOS-PASTO ARBOLADO	Superficie declarada (Áreas):6124	Sup. Asignada (Áreas):467
Recinto:11-035-014-00021-001	Cultivo:60003	PASTOS PERMANENTES DE 5 O MAS AÑOS-PASTO ARBOLADO	Superficie declarada (Áreas):2175	Sup. Asignada (Áreas):166
Recinto:11-035-014-00055-001	Cultivo:60002	PASTOS PERMANENTES DE 5 O MAS AÑOS-PASTO ARBUSTIVO	Superficie declarada (Áreas):291	Sup. Asignada (Áreas):22
Recinto:11-035-014-00056-002	Cultivo:60002	PASTOS PERMANENTES DE 5 O MAS AÑOS-PASTO ARBUSTIVO	Superficie declarada (Áreas):463	Sup. Asignada (Áreas):35
Recinto:11-035-014-00062-001	Cultivo:60002	PASTOS PERMANENTES DE 5 O MAS AÑOS-PASTO ARBUSTIVO	Superficie declarada (Áreas):271	Sup. Asignada (Áreas):21
Recinto:11-035-014-00063-001	Cultivo:60002	PASTOS PERMANENTES DE 5 O MAS AÑOS-PASTO ARBUSTIVO	Superficie declarada (Áreas):612	Sup. Asignada (Áreas):47
Recinto:11-035-014-00078-001	Cultivo:60003	PASTOS PERMANENTES DE 5 O MAS AÑOS-PASTO ARBOLADO	Superficie declarada (Áreas):371	Sup. Asignada (Áreas):28
Recinto:11-035-014-00078-002	Cultivo:60002	PASTOS PERMANENTES DE 5 O MAS AÑOS-PASTO ARBUSTIVO	Superficie declarada (Áreas):1865	Sup. Asignada (Áreas):142
Recinto:11-035-014-00086-001	Cultivo:60003	PASTOS PERMANENTES DE 5 O MAS AÑOS-PASTO ARBOLADO	Superficie declarada (Áreas):3494	Sup. Asignada (Áreas):266
73151	El recinto declarado no cumple con las normas de producción ecológica (compromiso anexo 1, Orden 24 marzo 2011)			
Recinto:11-035-011-00080-001	Cultivo:60005	PASTOS PERMANENTES DE 5 O MAS AÑOS-PASTIZALES	Secano	
Recinto:11-035-012-00032-001	Cultivo:60005	PASTOS PERMANENTES DE 5 O MAS AÑOS-PASTIZALES	Secano	
Recinto:11-035-012-00038-001	Cultivo:60002	PASTOS PERMANENTES DE 5 O MAS AÑOS-PASTO ARBUSTIVO	Secano	
Recinto:11-035-012-00038-002	Cultivo:60005	PASTOS PERMANENTES DE 5 O MAS AÑOS-PASTIZALES	Secano	
Recinto:11-035-012-00038-003	Cultivo:60003	PASTOS PERMANENTES DE 5 O MAS AÑOS-PASTO ARBOLADO	Secano	
Recinto:11-035-012-00038-004	Cultivo:60003	PASTOS PERMANENTES DE 5 O MAS AÑOS-PASTO ARBOLADO	Secano	
Recinto:11-035-012-00045-001	Cultivo:60003	PASTOS PERMANENTES DE 5 O MAS AÑOS-PASTO ARBOLADO	Secano	
Recinto:11-035-012-00061-001	Cultivo:60003	PASTOS PERMANENTES DE 5 O MAS AÑOS-PASTO ARBOLADO	Secano	
Recinto:11-035-012-00062-001	Cultivo:60003	PASTOS PERMANENTES DE 5 O MAS AÑOS-PASTO ARBOLADO	Secano	
Recinto:11-035-012-00062-003	Cultivo:60002	PASTOS PERMANENTES DE 5 O MAS AÑOS-PASTO ARBUSTIVO	Secano	
Recinto:11-035-012-00062-005	Cultivo:60002	PASTOS PERMANENTES DE 5 O MAS AÑOS-PASTO ARBUSTIVO	Secano	
Recinto:11-035-013-00004-010	Cultivo:60003	PASTOS PERMANENTES DE 5 O MAS AÑOS-PASTO ARBOLADO	Secano	
Recinto:11-035-014-00021-001	Cultivo:60003	PASTOS PERMANENTES DE 5 O MAS AÑOS-PASTO ARBOLADO	Secano	
Recinto:11-035-014-00055-001	Cultivo:60002	PASTOS PERMANENTES DE 5 O MAS AÑOS-PASTO ARBUSTIVO	Secano	
Recinto:11-035-014-00056-002	Cultivo:60002	PASTOS PERMANENTES DE 5 O MAS AÑOS-PASTO ARBUSTIVO	Secano	
Recinto:11-035-014-00062-001	Cultivo:60002	PASTOS PERMANENTES DE 5 O MAS AÑOS-PASTO ARBUSTIVO	Secano	
Recinto:11-035-014-00063-001	Cultivo:60002	PASTOS PERMANENTES DE 5 O MAS AÑOS-PASTO ARBUSTIVO	Secano	
Recinto:11-035-014-00068-002	Cultivo:60005	PASTOS PERMANENTES DE 5 O MAS AÑOS-PASTIZALES	Secano	
Recinto:11-035-014-00069-001	Cultivo:60005	PASTOS PERMANENTES DE 5 O MAS AÑOS-PASTIZALES	Secano	
Recinto:11-035-014-00078-001	Cultivo:60003	PASTOS PERMANENTES DE 5 O MAS AÑOS-PASTO ARBOLADO	Secano	
Recinto:11-035-014-00078-002	Cultivo:60002	PASTOS PERMANENTES DE 5 O MAS AÑOS-PASTO ARBUSTIVO	Secano	
Recinto:11-035-014-00086-001	Cultivo:60003	PASTOS PERMANENTES DE 5 O MAS AÑOS-PASTO ARBOLADO	Secano	
Recinto:11-035-016-00196-001	Cultivo:60005	PASTOS PERMANENTES DE 5 O MAS AÑOS-PASTIZALES	Secano	

INCIDENCIA DESCRIPCIÓN

- Recinto:11-035-016-00225-001 Cultivo:60002 PASTOS PERMANENTES DE 5 O MAS AÑOS-PASTO ARBUSTIVO Secano
 Recinto:11-035-018-00010-001 Cultivo:60005 PASTOS PERMANENTES DE 5 O MAS AÑOS-PASTIZALES Secano
- 73158 Superficie resuelta para explotaciones no avícolas menor que la mínima requerida de 15 hectáreas (requisito anexo 1, Orden 24 marzo 2011)
 Superficie validada:0
- 73159 La carga ganadera de la explotación supera los límites establecidos (compromiso anexo 1, Orden 24 marzo 2011)
 Carga Ganadera:0 Pluviometría:0 Ugm:0 Superficie:0 Exp. Avícola:N Exp. Trashumante:N
- 73163 No inscrito en un organismo de control y certificación ecológico (requisito anexo 1, Orden 24 marzo 2011)
 Explotación:ES110350007001 Descripción especie:Bovina

APELLIDOS Y NOMBRE / RAZÓN SOCIAL	NIF	EXPEDIENTE	UGMS RESUELTAS	RESOLUCIÓN
HIDALGO FERNANDEZ MARIA	75871512D	2002685	0,00	INADMISIÓN AL RÉGIMEN

Explotaciones
 ES110350007002

INCIDENCIA DESCRIPCIÓN

- 2307 Superficie declarada de pastos en común en un recinto supera la asignada por la autoridad gestora de pastos para ese recinto y productor certificado (art 3.1.f, Orden 7/03/2011)
- Recinto:11-035-026-00076-002 Cultivo:60003 PASTOS PERMANENTES DE 5 O MAS AÑOS-PASTO ARBOLADO Superficie declarada (Áreas):349
 Sup. Asignada (Áreas):31
- Recinto:11-035-026-00076-003 Cultivo:60003 PASTOS PERMANENTES DE 5 O MAS AÑOS-PASTO ARBOLADO Superficie declarada (Áreas):4751
 Sup. Asignada (Áreas):419
- Recinto:11-035-036-00018-002 Cultivo:60003 PASTOS PERMANENTES DE 5 O MAS AÑOS-PASTO ARBOLADO Superficie declarada (Áreas):81270
 Sup. Asignada (Áreas):4410
- Recinto:11-035-037-00038-006 Cultivo:60002 PASTOS PERMANENTES DE 5 O MAS AÑOS-PASTO ARBUSTIVO Superficie declarada (Áreas):71572
 Sup. Asignada (Áreas):1490
- Recinto:11-035-038-00019-002 Cultivo:60003 PASTOS PERMANENTES DE 5 O MAS AÑOS-PASTO ARBOLADO Superficie declarada (Áreas):606
 Sup. Asignada (Áreas):53
- Recinto:11-035-038-00019-005 Cultivo:60003 PASTOS PERMANENTES DE 5 O MAS AÑOS-PASTO ARBOLADO Superficie declarada (Áreas):521
 Sup. Asignada (Áreas):46
- Recinto:11-035-038-00093-009 Cultivo:60003 PASTOS PERMANENTES DE 5 O MAS AÑOS-PASTO ARBOLADO Superficie declarada (Áreas):51898
 Sup. Asignada (Áreas):2143
- Recinto:11-035-039-00031-004 Cultivo:60003 PASTOS PERMANENTES DE 5 O MAS AÑOS-PASTO ARBOLADO Superficie declarada (Áreas):4044
 Sup. Asignada (Áreas):357
- Recinto:11-035-039-00031-006 Cultivo:60002 PASTOS PERMANENTES DE 5 O MAS AÑOS-PASTO ARBUSTIVO Superficie declarada (Áreas):142
 Sup. Asignada (Áreas):12
- Recinto:11-035-039-00031-012 Cultivo:60002 PASTOS PERMANENTES DE 5 O MAS AÑOS-PASTO ARBUSTIVO Superficie declarada (Áreas):435
 Sup. Asignada (Áreas):38
- 73151 El recinto declarado no cumple con las normas de producción ecológica (compromiso anexo 1, Orden 24 marzo 2011)
- Recinto:11-035-026-00076-002 Cultivo:60003 PASTOS PERMANENTES DE 5 O MAS AÑOS-PASTO ARBOLADO Secano
 Recinto:11-035-026-00076-003 Cultivo:60003 PASTOS PERMANENTES DE 5 O MAS AÑOS-PASTO ARBOLADO Secano
 Recinto:11-035-036-00018-002 Cultivo:60003 PASTOS PERMANENTES DE 5 O MAS AÑOS-PASTO ARBOLADO Secano
 Recinto:11-035-037-00038-006 Cultivo:60002 PASTOS PERMANENTES DE 5 O MAS AÑOS-PASTO ARBUSTIVO Secano
 Recinto:11-035-038-00019-002 Cultivo:60003 PASTOS PERMANENTES DE 5 O MAS AÑOS-PASTO ARBOLADO Secano
 Recinto:11-035-038-00019-005 Cultivo:60003 PASTOS PERMANENTES DE 5 O MAS AÑOS-PASTO ARBOLADO Secano
 Recinto:11-035-039-00031-004 Cultivo:60003 PASTOS PERMANENTES DE 5 O MAS AÑOS-PASTO ARBOLADO Secano
 Recinto:11-035-039-00031-006 Cultivo:60002 PASTOS PERMANENTES DE 5 O MAS AÑOS-PASTO ARBUSTIVO Secano
 Recinto:11-035-039-00031-012 Cultivo:60002 PASTOS PERMANENTES DE 5 O MAS AÑOS-PASTO ARBUSTIVO Secano
- 73159 La carga ganadera de la explotación supera los límites establecidos (compromiso anexo 1, Orden 24 marzo 2011)
 Carga Ganadera:2,3786 Pluviometría:723 Ugm:50,97 Superficie:21,43 Exp. Avícola:N Exp. Trashumante:N
- 73181 Las unidades de ganado solicitadas por especie distinta al porcino, mayores que las registradas en SIGGAN (disposición adicional tercera, Orden 24 de marzo de 2011)
 Especie:Bovina Explotación:ES110350007002 Animales declarados:58 Animales determinados:53 Ugm declaradas:51,2 Ugm determinadas:48,2
 Especie:Ovina Explotación:ES110350007002 Animales declarados:59 Animales determinados:0 Ugm declaradas:8,85 Ugm determinadas:0

RECINTOS**SUPERFICIE (Hectáreas)**

REFERENCIA SIGPAC	CULTIVO SEC_REG	Declarada	Control C.	Validada
11-035-038-00093-009	60003 S	518,98		21,43

<u>APELLIDOS Y NOMBRE / RAZÓN SOCIAL</u>	<u>NIF</u>	<u>EXPEDIENTE</u>	<u>UGMS RESUELTAS</u>	<u>RESOLUCIÓN</u>
HIDALGO MARISCAL ISABEL	25541916W	2003191	0,00	INADMISIÓN AL RÉGIMEN
<u>Explotaciones</u>				
ES110400000003				
ES110400000025				

INCIDENCIA DESCRIPCIÓN

73159	La carga ganadera de la explotación supera los límites establecidos (compromiso anexo 1, Orden 24 marzo 2011) Carga Ganadera:0 Pluviometría:2328,5 Ugm:0 Superficie:415,89 Exp. Avícola:N Exp. Trashumante:N
73163	No inscrito en un organismo de control y certificación ecológico (requisito anexo 1, Orden 24 marzo 2011) Explotación:ES110400000025 Descripción especie:Porcina Explotación:ES110400000003 Descripción especie:Porcina Explotación:ES110400000025 Descripción especie:Bovina Explotación:ES110400000003 Descripción especie:Bovina Explotación:ES110400000003 Descripción especie:Ovina

RECINTOS**SUPERFICIE (Hectáreas)**

<u>REFERENCIA SIGPAC</u>	<u>CULTIVO</u>	<u>SEC_REG</u>	<u>Declarada</u>	<u>Control C.</u>	<u>Validada</u>
11-040-006-00022-001	60005	S	1,97		1,97
11-040-017-00016-001	60005	S	1,41		1,41
11-040-018-00003-009	60005	S	0,59		0,59
11-040-019-00008-001	60005	S	6,33		6,33
11-040-011-00005-002	60005	S	0,83		0,83
11-040-019-00001-001	60005	S	3,57		3,57
11-040-006-00016-001	60005	S	0,86		0,86
11-040-015-00026-001	60003	S	3,23		3,23
11-040-017-00010-001	60005	S	1,27		1,27
11-040-017-00021-003	60005	S	0,45		0,45
11-040-018-00003-006	60005	S	0,40		0,40
11-040-006-00017-001	60005	S	2,05		2,05
11-040-006-00015-001	60005	S	0,51		0,51
11-040-011-00005-001	60005	S	6,96		6,96
11-040-006-00021-001	60005	S	1,04		1,04
11-040-019-00010-001	60005	S	4,67		4,67
11-040-006-00018-001	60005	S	1,98		1,98
11-040-018-00003-004	60005	S	0,77		0,77
11-040-015-00019-001	60003	S	36,67		36,67
11-040-006-00006-001	60005	S	4,38		4,38
11-040-019-00007-001	60005	S	16,18		16,18
11-040-019-00011-002	60005	S	18,90		18,90
11-040-017-00021-001	60003	S	47,27		47,27
11-040-017-00021-005	60005	S	6,10		6,10
11-040-018-00003-003	60005	S	0,36		0,36
11-040-006-00023-001	60003	S	15,35		15,35
11-040-018-00004-002	60002	S	1,07		1,07
11-040-017-00012-001	60005	S	0,37		0,37
11-040-006-00002-001	60005	S	1,59		1,59
11-040-012-00012-002	60005	S	0,25		0,25
11-040-015-00019-002	60005	S	9,79		9,79
11-040-021-00002-001	60003	S	6,02		6,02
11-040-021-00007-001	60003	S	4,76		4,76
11-040-021-00003-001	60003	S	6,49		6,49
11-040-021-00003-004	60005	S	0,47		0,47
11-040-019-00009-001	60005	S	22,21		22,21
11-040-006-00011-001	60005	S	3,26		3,26
11-040-016-00001-001	60005	S	0,21		0,21
11-040-019-00014-001	60005	S	5,62		5,62
11-040-017-00002-001	60005	S	5,29		5,29
11-040-018-00003-002	60005	S	0,48		0,48
11-040-018-00003-007	60005	S	0,30		0,30
11-040-018-00004-003	60005	S	1,10		1,10

RECINTOS**SUPERFICIE (Hectáreas)**

REFERENCIA SIGPAC	CULTIVO	SEC_REG	Declarada	Control C.	Validada
11-040-017-00019-001	60002	S	0,93		0,93
11-040-019-00012-001	60005	S	3,79		3,79
11-040-011-00010-001	60003	S	3,23		3,23
11-040-016-00014-002	60002	S	0,27		0,27
11-040-017-00021-002	60003	S	0,71		0,71
11-040-018-00004-004	60005	S	2,87		2,87
11-040-006-00020-001	60005	S	0,90		0,90
11-040-006-00007-001	60005	S	0,22		0,22
11-040-015-00019-003	60005	S	0,51		0,51
11-040-017-00003-001	60005	S	0,69		0,69
11-040-019-00013-002	60005	S	8,16		8,16
11-040-024-00029-002	60005	S	0,15		0,15
11-040-016-00004-002	60003	S	25,04		25,04
11-040-018-00003-001	60003	S	111,30		111,30
11-040-018-00003-008	60005	S	0,33		0,33
11-040-015-00018-002	60005	S	1,54		1,54
11-040-021-00003-005	60005	S	0,36		0,36
11-040-017-00013-001	60005	S	1,51		1,51

APELLIDOS Y NOMBRE / RAZÓN SOCIAL	NIF	EXPEDIENTE	UGMS RESUELTAS	RESOLUCIÓN
HNOS. BOHORQUEZ CREPI DE	E11625340	2002319	0,00	INADMISIÓN AL RÉGIMEN
Explotaciones				
ES110350000442				

INCIDENCIA DESCRIPCIÓN

- 73151 El recinto declarado no cumple con las normas de producción ecológica (compromiso anexo 1, Orden 24 marzo 2011)
- Recinto:11-035-005-00006-001 Cultivo:59007 PASTOS DE MENOS DE 5 AÑOS-PRADO ARTIFICIAL Regadizo
- Recinto:11-035-005-00012-005 Cultivo:59005 PASTOS DE MENOS DE 5 AÑOS-PASTIZALES Regadizo
- Recinto:11-035-005-00012-006 Cultivo:59005 PASTOS DE MENOS DE 5 AÑOS-PASTIZALES Regadizo
- Recinto:11-035-005-00013-003 Cultivo:60005 PASTOS PERMANENTES DE 5 O MAS AÑOS-PASTIZALES Regadizo
- Recinto:11-035-005-00013-007 Cultivo:60005 PASTOS PERMANENTES DE 5 O MAS AÑOS-PASTIZALES Regadizo
- Recinto:11-035-005-00013-008 Cultivo:60005 PASTOS PERMANENTES DE 5 O MAS AÑOS-PASTIZALES Secano
- Recinto:11-035-006-00002-001 Cultivo:59005 PASTOS DE MENOS DE 5 AÑOS-PASTIZALES Secano
- Recinto:11-035-006-00003-001 Cultivo:60005 PASTOS PERMANENTES DE 5 O MAS AÑOS-PASTIZALES Secano
- Recinto:11-035-006-00003-003 Cultivo:59005 PASTOS DE MENOS DE 5 AÑOS-PASTIZALES Secano
- Recinto:11-035-006-00004-002 Cultivo:59005 PASTOS DE MENOS DE 5 AÑOS-PASTIZALES Secano
- Recinto:11-035-006-00004-007 Cultivo:60005 PASTOS PERMANENTES DE 5 O MAS AÑOS-PASTIZALES Secano
- Recinto:11-035-006-00005-001 Cultivo:60005 PASTOS PERMANENTES DE 5 O MAS AÑOS-PASTIZALES Secano
- Recinto:11-035-006-00006-001 Cultivo:60005 PASTOS PERMANENTES DE 5 O MAS AÑOS-PASTIZALES Secano
- Recinto:11-035-006-00006-002 Cultivo:60005 PASTOS PERMANENTES DE 5 O MAS AÑOS-PASTIZALES Secano
- Recinto:11-035-006-00006-003 Cultivo:60005 PASTOS PERMANENTES DE 5 O MAS AÑOS-PASTIZALES Secano
- 73156 Cultivo, variedad, régimen y/o uso del recinto SIGPAC no compatible con la submedida (anexo 10, Orden 24 marzo 2011)
- Recinto:11-035-005-00012-005 Cultivo:59005 PASTOS DE MENOS DE 5 AÑOS-PASTIZALES Regadizo Uso Sigpac:TA
- Recinto:11-035-005-00012-006 Cultivo:59005 PASTOS DE MENOS DE 5 AÑOS-PASTIZALES Regadizo Uso Sigpac:TA
- Recinto:11-035-005-00013-003 Cultivo:60005 PASTOS PERMANENTES DE 5 O MAS AÑOS-PASTIZALES Regadizo Uso Sigpac:PS
- Recinto:11-035-005-00013-007 Cultivo:60005 PASTOS PERMANENTES DE 5 O MAS AÑOS-PASTIZALES Regadizo Uso Sigpac:PS
- 73158 Superficie resuelta para explotaciones no avícolas menor que la mínima requerida de 15 hectáreas (requisito anexo 1, Orden 24 marzo 2011)
- Superficie validada:0
- 73159 La carga ganadera de la explotación supera los límites establecidos (compromiso anexo 1, Orden 24 marzo 2011)
- Carga Ganadera:0 Pluviometría:0 Ugm:0 Superficie:0 Exp. Avícola:N Exp. Trashumante:N
- 73163 No inscrito en un organismo de control y certificación ecológico (requisito anexo 1, Orden 24 marzo 2011)
- Explotación:ES110350000442 Descripción especie:Bovina

<u>APELLIDOS Y NOMBRE / RAZÓN SOCIAL</u>	<u>NIF</u>	<u>EXPEDIENTE</u>	<u>UGMS RESUELTAS</u>	<u>RESOLUCIÓN</u>
HNOS.COVEÑAS RODRIGUEZ, S.C	J91697318	2002320	0,00	INADMISIÓN AL RÉGIMEN
<u>Explotaciones</u> ES110200001768				

INCIDENCIA DESCRIPCIÓN

- 73151 El recinto declarado no cumple con las normas de producción ecológica (compromiso anexo 1, Orden 24 marzo 2011)
 Recinto:11-020-125-00066-004 Cultivo:60002 PASTOS PERMANENTES DE 5 O MAS AÑOS-PASTO ARBUSTIVO Secano
 Recinto:11-020-125-00067-001 Cultivo:60002 PASTOS PERMANENTES DE 5 O MAS AÑOS-PASTO ARBUSTIVO Secano
 Recinto:11-020-125-00067-008 Cultivo:60002 PASTOS PERMANENTES DE 5 O MAS AÑOS-PASTO ARBUSTIVO Secano
- 73158 Superficie resuelta para explotaciones no avícolas menor que la mínima requerida de 15 hectáreas (requisito anexo 1, Orden 24 marzo 2011)
 Superficie validada:0
- 73159 La carga ganadera de la explotación supera los límites establecidos (compromiso anexo 1, Orden 24 marzo 2011)
 Carga Ganadera:0 Pluviometría:0 Ugm:0 Superficie:0 Exp. Avícola:N Exp. Trashumante:N
- 73163 No inscrito en un organismo de control y certificación ecológico (requisito anexo 1, Orden 24 marzo 2011)
 Explotación:ES110200001768 Descripción especie:Bovina



<u>APellidos y Nombre / RAZÓN SOCIAL</u>	<u>NIF</u>	<u>EXPEDIENTE</u>	<u>UGMS RESUELTA</u>	<u>RESOLUCIÓN</u>
JIMENEZ DELGADO FRANCISCO	75872605K	2000382	0,00	INADMISIÓN AL RÉGIMEN
Explotaciones				
ES110350007005				
INCIDENCIA DESCRIPCIÓN				
2307	Superficie declarada de pastos en común en un recinto supera la asignada por la autoridad gestora de pastos para ese recinto y productor certificado (art 3.1.f, Orden 7/03/2011)			
Recinto:11-035-026-00098-001	Cultivo:60003	PASTOS PERMANENTES DE 5 O MAS AÑOS-PASTO ARBOLADO	Superficie declarada (Áreas):31184	Sup. Asignada (Áreas):288
Recinto:11-035-027-00010-002	Cultivo:60005	PASTOS PERMANENTES DE 5 O MAS AÑOS-PASTIZALES	Superficie declarada (Áreas):1252	Sup. Asignada (Áreas):12
Recinto:11-035-027-00042-002	Cultivo:60005	PASTOS PERMANENTES DE 5 O MAS AÑOS-PASTIZALES	Superficie declarada (Áreas):183	Sup. Asignada (Áreas):2
Recinto:11-035-027-00070-002	Cultivo:60003	PASTOS PERMANENTES DE 5 O MAS AÑOS-PASTO ARBOLADO	Superficie declarada (Áreas):239	Sup. Asignada (Áreas):2
Recinto:11-035-027-00070-004	Cultivo:60002	PASTOS PERMANENTES DE 5 O MAS AÑOS-PASTO ARBUSTIVO	Superficie declarada (Áreas):729	Sup. Asignada (Áreas):7
Recinto:11-035-027-00080-003	Cultivo:60003	PASTOS PERMANENTES DE 5 O MAS AÑOS-PASTO ARBOLADO	Superficie declarada (Áreas):633	Sup. Asignada (Áreas):6
Recinto:11-035-027-00080-004	Cultivo:60002	PASTOS PERMANENTES DE 5 O MAS AÑOS-PASTO ARBUSTIVO	Superficie declarada (Áreas):840	Sup. Asignada (Áreas):8
Recinto:11-035-027-00080-005	Cultivo:60002	PASTOS PERMANENTES DE 5 O MAS AÑOS-PASTO ARBUSTIVO	Superficie declarada (Áreas):997	Sup. Asignada (Áreas):9
Recinto:11-035-027-00080-006	Cultivo:60002	PASTOS PERMANENTES DE 5 O MAS AÑOS-PASTO ARBUSTIVO	Superficie declarada (Áreas):149	Sup. Asignada (Áreas):1
Recinto:11-035-027-00080-007	Cultivo:60003	PASTOS PERMANENTES DE 5 O MAS AÑOS-PASTO ARBOLADO	Superficie declarada (Áreas):21737	Sup. Asignada (Áreas):201
Recinto:11-035-027-00080-008	Cultivo:60003	PASTOS PERMANENTES DE 5 O MAS AÑOS-PASTO ARBOLADO	Superficie declarada (Áreas):7015	Sup. Asignada (Áreas):65
Recinto:11-035-027-00080-009	Cultivo:60002	PASTOS PERMANENTES DE 5 O MAS AÑOS-PASTO ARBUSTIVO	Superficie declarada (Áreas):1029	Sup. Asignada (Áreas):10
Recinto:11-035-027-00081-001	Cultivo:60003	PASTOS PERMANENTES DE 5 O MAS AÑOS-PASTO ARBOLADO	Superficie declarada (Áreas):243	Sup. Asignada (Áreas):2
Recinto:11-035-027-00082-011	Cultivo:60005	PASTOS PERMANENTES DE 5 O MAS AÑOS-PASTIZALES	Superficie declarada (Áreas):579	Sup. Asignada (Áreas):5
Recinto:11-035-036-00018-001	Cultivo:60003	PASTOS PERMANENTES DE 5 O MAS AÑOS-PASTO ARBOLADO	Superficie declarada (Áreas):373	Sup. Asignada (Áreas):3
Recinto:11-035-036-00018-002	Cultivo:60003	PASTOS PERMANENTES DE 5 O MAS AÑOS-PASTO ARBOLADO	Superficie declarada (Áreas):81270	Sup. Asignada (Áreas):181
Recinto:11-035-037-00038-004	Cultivo:60002	PASTOS PERMANENTES DE 5 O MAS AÑOS-PASTO ARBUSTIVO	Superficie declarada (Áreas):1254	Sup. Asignada (Áreas):12
Recinto:11-035-037-00038-005	Cultivo:60002	PASTOS PERMANENTES DE 5 O MAS AÑOS-PASTO ARBUSTIVO	Superficie declarada (Áreas):146	Sup. Asignada (Áreas):1
Recinto:11-035-037-00038-006	Cultivo:60002	PASTOS PERMANENTES DE 5 O MAS AÑOS-PASTO ARBUSTIVO	Superficie declarada (Áreas):71572	Sup. Asignada (Áreas):499
Recinto:11-035-037-00050-001	Cultivo:60002	PASTOS PERMANENTES DE 5 O MAS AÑOS-PASTO ARBUSTIVO	Superficie declarada (Áreas):161	Sup. Asignada (Áreas):1
Recinto:11-035-037-00050-002	Cultivo:60003	PASTOS PERMANENTES DE 5 O MAS AÑOS-PASTO ARBOLADO	Superficie declarada (Áreas):330	Sup. Asignada (Áreas):3
Recinto:11-035-037-00050-003	Cultivo:60002	PASTOS PERMANENTES DE 5 O MAS AÑOS-PASTO ARBUSTIVO	Superficie declarada (Áreas):2328	Sup. Asignada (Áreas):22
Recinto:11-035-037-00057-001	Cultivo:60002	PASTOS PERMANENTES DE 5 O MAS AÑOS-PASTO ARBUSTIVO	Superficie declarada (Áreas):2711	Sup. Asignada (Áreas):25
Recinto:11-035-037-00072-002	Cultivo:60003	PASTOS PERMANENTES DE 5 O MAS AÑOS-PASTO ARBOLADO	Superficie declarada (Áreas):2701	Sup. Asignada (Áreas):25
Recinto:11-035-037-00073-001	Cultivo:60003	PASTOS PERMANENTES DE 5 O MAS AÑOS-PASTO ARBOLADO	Superficie declarada (Áreas):213	Sup. Asignada (Áreas):2
Recinto:11-035-037-00074-001	Cultivo:60003	PASTOS PERMANENTES DE 5 O MAS AÑOS-PASTO ARBOLADO	Superficie declarada (Áreas):1844	Sup. Asignada (Áreas):17
Recinto:11-035-037-00074-002	Cultivo:60003	PASTOS PERMANENTES DE 5 O MAS AÑOS-PASTO ARBOLADO	Superficie declarada (Áreas):150	Sup. Asignada (Áreas):1
Recinto:11-035-037-00074-003	Cultivo:60003	PASTOS PERMANENTES DE 5 O MAS AÑOS-PASTO ARBOLADO	Superficie declarada (Áreas):1180	Sup. Asignada (Áreas):11
Recinto:11-035-037-00075-001	Cultivo:60003	PASTOS PERMANENTES DE 5 O MAS AÑOS-PASTO ARBOLADO	Superficie declarada (Áreas):1163	Sup. Asignada (Áreas):11
Recinto:11-035-037-00077-001	Cultivo:60003	PASTOS PERMANENTES DE 5 O MAS AÑOS-PASTO ARBOLADO	Superficie declarada (Áreas):124	Sup. Asignada (Áreas):1
73151	El recinto declarado no cumple con las normas de producción ecológica (compromiso anexo 1, Orden 24 marzo 2011)			
Recinto:11-035-026-00098-001	Cultivo:60003	PASTOS PERMANENTES DE 5 O MAS AÑOS-PASTO ARBOLADO	Secano	
Recinto:11-035-027-00010-002	Cultivo:60005	PASTOS PERMANENTES DE 5 O MAS AÑOS-PASTIZALES	Secano	
Recinto:11-035-027-00042-002	Cultivo:60005	PASTOS PERMANENTES DE 5 O MAS AÑOS-PASTIZALES	Secano	

INCIDENCIA DESCRIPCIÓN

Recinto:11-035-027-00070-002	Cultivo:60003	PASTOS PERMANENTES DE 5 O MAS AÑOS-PASTO ARBOLADO	Secano
Recinto:11-035-027-00070-004	Cultivo:60002	PASTOS PERMANENTES DE 5 O MAS AÑOS-PASTO ARBUSTIVO	Secano
Recinto:11-035-027-00080-003	Cultivo:60003	PASTOS PERMANENTES DE 5 O MAS AÑOS-PASTO ARBOLADO	Secano
Recinto:11-035-027-00080-004	Cultivo:60002	PASTOS PERMANENTES DE 5 O MAS AÑOS-PASTO ARBUSTIVO	Secano
Recinto:11-035-027-00080-005	Cultivo:60002	PASTOS PERMANENTES DE 5 O MAS AÑOS-PASTO ARBUSTIVO	Secano
Recinto:11-035-027-00080-006	Cultivo:60002	PASTOS PERMANENTES DE 5 O MAS AÑOS-PASTO ARBUSTIVO	Secano
Recinto:11-035-027-00080-007	Cultivo:60003	PASTOS PERMANENTES DE 5 O MAS AÑOS-PASTO ARBOLADO	Secano
Recinto:11-035-027-00080-008	Cultivo:60003	PASTOS PERMANENTES DE 5 O MAS AÑOS-PASTO ARBOLADO	Secano
Recinto:11-035-027-00080-009	Cultivo:60002	PASTOS PERMANENTES DE 5 O MAS AÑOS-PASTO ARBUSTIVO	Secano
Recinto:11-035-027-00081-001	Cultivo:60003	PASTOS PERMANENTES DE 5 O MAS AÑOS-PASTO ARBOLADO	Secano
Recinto:11-035-027-00082-011	Cultivo:60005	PASTOS PERMANENTES DE 5 O MAS AÑOS-PASTIZALES	Secano
Recinto:11-035-036-00018-001	Cultivo:60003	PASTOS PERMANENTES DE 5 O MAS AÑOS-PASTO ARBOLADO	Secano
Recinto:11-035-036-00018-002	Cultivo:60003	PASTOS PERMANENTES DE 5 O MAS AÑOS-PASTO ARBOLADO	Secano
Recinto:11-035-037-00038-004	Cultivo:60002	PASTOS PERMANENTES DE 5 O MAS AÑOS-PASTO ARBUSTIVO	Secano
Recinto:11-035-037-00038-005	Cultivo:60002	PASTOS PERMANENTES DE 5 O MAS AÑOS-PASTO ARBUSTIVO	Secano
Recinto:11-035-037-00038-006	Cultivo:60002	PASTOS PERMANENTES DE 5 O MAS AÑOS-PASTO ARBUSTIVO	Secano
Recinto:11-035-037-00050-001	Cultivo:60002	PASTOS PERMANENTES DE 5 O MAS AÑOS-PASTO ARBUSTIVO	Secano
Recinto:11-035-037-00050-002	Cultivo:60003	PASTOS PERMANENTES DE 5 O MAS AÑOS-PASTO ARBOLADO	Secano
Recinto:11-035-037-00050-003	Cultivo:60002	PASTOS PERMANENTES DE 5 O MAS AÑOS-PASTO ARBUSTIVO	Secano
Recinto:11-035-037-00057-001	Cultivo:60002	PASTOS PERMANENTES DE 5 O MAS AÑOS-PASTO ARBUSTIVO	Secano
Recinto:11-035-037-00072-002	Cultivo:60003	PASTOS PERMANENTES DE 5 O MAS AÑOS-PASTO ARBOLADO	Secano
Recinto:11-035-037-00073-001	Cultivo:60003	PASTOS PERMANENTES DE 5 O MAS AÑOS-PASTO ARBOLADO	Secano
Recinto:11-035-037-00074-001	Cultivo:60003	PASTOS PERMANENTES DE 5 O MAS AÑOS-PASTO ARBOLADO	Secano
Recinto:11-035-037-00074-002	Cultivo:60003	PASTOS PERMANENTES DE 5 O MAS AÑOS-PASTO ARBOLADO	Secano
Recinto:11-035-037-00074-003	Cultivo:60003	PASTOS PERMANENTES DE 5 O MAS AÑOS-PASTO ARBOLADO	Secano
Recinto:11-035-037-00075-001	Cultivo:60003	PASTOS PERMANENTES DE 5 O MAS AÑOS-PASTO ARBOLADO	Secano
Recinto:11-035-037-00077-001	Cultivo:60003	PASTOS PERMANENTES DE 5 O MAS AÑOS-PASTO ARBOLADO	Secano
73158	Superficie resuelta para explotaciones no avícolas menor que la mínima requerida de 15 hectáreas (requisito anexo 1, Orden 24 marzo 2011)		
	Superficie validada:0		
73159	La carga ganadera de la explotación supera los límites establecidos (compromiso anexo 1, Orden 24 marzo 2011)		
	Carga Ganadera:0 Pluviometría:0 Ugm:0 Superficie:0 Exp. Avícola:N Exp. Trashumante:N		
73163	No inscrito en un organismo de control y certificación ecológico (requisito anexo 1, Orden 24 marzo 2011)		
	Explotación:ES110350007005 Descripción especie:Bovina		

APELLIDOS Y NOMBRE / RAZÓN SOCIAL	NIF	EXPEDIENTE	UGMS RESUELTAS	RESOLUCIÓN
JR SOCIEDAD CIVIL	E11602067	2000142	0,00	INADMISIÓN AL RÉGIMEN
Explotaciones				
ES110230000274				

INCIDENCIA DESCRIPCIÓN

73159	La carga ganadera de la explotación supera los límites establecidos (compromiso anexo 1, Orden 24 marzo 2011)			
	Carga Ganadera:1,1952 Pluviometría:780,5 Ugm:127,35 Superficie:106,55 Exp. Avícola:N Exp. Trashumante:N			

RECINTOS

REFERENCIA SIGPAC	CULTIVO	SEC_REG	SUPERFICIE (Hectáreas)		
			Declarada	Control C.	Validada
11-023-087-00013-001	60002	S	1,87		1,87
11-023-087-00012-001	60002	S	2,16		2,16
11-023-086-00007-001	60002	S	0,29		0,29
11-023-086-00007-005	59005	S	44,12		44,12
11-023-086-00007-002	60002	S	58,11		58,11

<u>APellidos y Nombre / Razón Social</u>	<u>NIF</u>	<u>EXPEDIENTE</u>	<u>UGMS RESUELTA</u>	<u>RESOLUCIÓN</u>
LEON ALBA CATALINA	75872584T	2000383	0,00	INADMISIÓN AL RÉGIMEN
Explotaciones				
ES110350007004				
INCIDENCIA DESCRIPCIÓN				
2307	Superficie declarada de pastos en común en un recinto supera la asignada por la autoridad gestora de pastos para ese recinto y productor certificado (art 3.1.f, Orden 7/03/2011)			
Recinto:11-035-022-00069-003	Cultivo:60003	PASTOS PERMANENTES DE 5 O MAS AÑOS-PASTO ARBOLADO	Superficie declarada (Áreas):8043	Sup. Asignada (Áreas):363
Recinto:11-035-022-00069-004	Cultivo:60003	PASTOS PERMANENTES DE 5 O MAS AÑOS-PASTO ARBOLADO	Superficie declarada (Áreas):2381	Sup. Asignada (Áreas):107
Recinto:11-035-022-00069-005	Cultivo:60003	PASTOS PERMANENTES DE 5 O MAS AÑOS-PASTO ARBOLADO	Superficie declarada (Áreas):14462	Sup. Asignada (Áreas):652
Recinto:11-035-022-00069-006	Cultivo:60005	PASTOS PERMANENTES DE 5 O MAS AÑOS-PASTIZALES	Superficie declarada (Áreas):208	Sup. Asignada (Áreas):9
Recinto:11-035-022-00069-007	Cultivo:60005	PASTOS PERMANENTES DE 5 O MAS AÑOS-PASTIZALES	Superficie declarada (Áreas):141	Sup. Asignada (Áreas):6
Recinto:11-035-022-00069-008	Cultivo:60005	PASTOS PERMANENTES DE 5 O MAS AÑOS-PASTIZALES	Superficie declarada (Áreas):291	Sup. Asignada (Áreas):13
Recinto:11-035-022-00069-013	Cultivo:60005	PASTOS PERMANENTES DE 5 O MAS AÑOS-PASTIZALES	Superficie declarada (Áreas):1393	Sup. Asignada (Áreas):63
Recinto:11-035-042-00055-001	Cultivo:60002	PASTOS PERMANENTES DE 5 O MAS AÑOS-PASTO ARBUSTIVO	Superficie declarada (Áreas):772	Sup. Asignada (Áreas):35
Recinto:11-035-042-00055-002	Cultivo:60005	PASTOS PERMANENTES DE 5 O MAS AÑOS-PASTIZALES	Superficie declarada (Áreas):2783	Sup. Asignada (Áreas):126
Recinto:11-035-042-00055-015	Cultivo:60003	PASTOS PERMANENTES DE 5 O MAS AÑOS-PASTO ARBOLADO	Superficie declarada (Áreas):8976	Sup. Asignada (Áreas):405
Recinto:11-035-042-00055-016	Cultivo:60003	PASTOS PERMANENTES DE 5 O MAS AÑOS-PASTO ARBOLADO	Superficie declarada (Áreas):8572	Sup. Asignada (Áreas):387
Recinto:11-035-042-00055-017	Cultivo:60003	PASTOS PERMANENTES DE 5 O MAS AÑOS-PASTO ARBOLADO	Superficie declarada (Áreas):2850	Sup. Asignada (Áreas):129
Recinto:11-035-042-00055-019	Cultivo:60003	PASTOS PERMANENTES DE 5 O MAS AÑOS-PASTO ARBOLADO	Superficie declarada (Áreas):4534	Sup. Asignada (Áreas):205
73151	El recinto declarado no cumple con las normas de producción ecológica (compromiso anexo 1, Orden 24 marzo 2011)			
Recinto:11-035-022-00069-003	Cultivo:60003	PASTOS PERMANENTES DE 5 O MAS AÑOS-PASTO ARBOLADO	Secano	
Recinto:11-035-022-00069-004	Cultivo:60003	PASTOS PERMANENTES DE 5 O MAS AÑOS-PASTO ARBOLADO	Secano	
Recinto:11-035-022-00069-005	Cultivo:60003	PASTOS PERMANENTES DE 5 O MAS AÑOS-PASTO ARBOLADO	Secano	
Recinto:11-035-022-00069-006	Cultivo:60005	PASTOS PERMANENTES DE 5 O MAS AÑOS-PASTIZALES	Secano	
Recinto:11-035-022-00069-007	Cultivo:60005	PASTOS PERMANENTES DE 5 O MAS AÑOS-PASTIZALES	Secano	
Recinto:11-035-022-00069-008	Cultivo:60005	PASTOS PERMANENTES DE 5 O MAS AÑOS-PASTIZALES	Secano	
Recinto:11-035-022-00069-013	Cultivo:60005	PASTOS PERMANENTES DE 5 O MAS AÑOS-PASTIZALES	Secano	
Recinto:11-035-023-00030-001	Cultivo:60005	PASTOS PERMANENTES DE 5 O MAS AÑOS-PASTIZALES	Secano	
Recinto:11-035-023-00032-001	Cultivo:60005	PASTOS PERMANENTES DE 5 O MAS AÑOS-PASTIZALES	Secano	
Recinto:11-035-023-00038-001	Cultivo:60005	PASTOS PERMANENTES DE 5 O MAS AÑOS-PASTIZALES	Secano	
Recinto:11-035-023-00041-001	Cultivo:60005	PASTOS PERMANENTES DE 5 O MAS AÑOS-PASTIZALES	Secano	
Recinto:11-035-023-00044-002	Cultivo:60005	PASTOS PERMANENTES DE 5 O MAS AÑOS-PASTIZALES	Secano	
Recinto:11-035-023-00044-003	Cultivo:60005	PASTOS PERMANENTES DE 5 O MAS AÑOS-PASTIZALES	Secano	
Recinto:11-035-023-00068-001	Cultivo:60005	PASTOS PERMANENTES DE 5 O MAS AÑOS-PASTIZALES	Secano	
Recinto:11-035-023-00071-001	Cultivo:60006	PASTOS PERMANENTES DE 5 O MAS AÑOS-PRADO NATURAL	Secano	
Recinto:11-035-023-00077-001	Cultivo:60006	PASTOS PERMANENTES DE 5 O MAS AÑOS-PRADO NATURAL	Secano	
Recinto:11-035-042-00055-001	Cultivo:60002	PASTOS PERMANENTES DE 5 O MAS AÑOS-PASTO ARBUSTIVO	Secano	
Recinto:11-035-042-00055-002	Cultivo:60005	PASTOS PERMANENTES DE 5 O MAS AÑOS-PASTIZALES	Secano	
Recinto:11-035-042-00055-015	Cultivo:60003	PASTOS PERMANENTES DE 5 O MAS AÑOS-PASTO ARBOLADO	Secano	
Recinto:11-035-042-00055-016	Cultivo:60003	PASTOS PERMANENTES DE 5 O MAS AÑOS-PASTO ARBOLADO	Secano	
Recinto:11-035-042-00055-017	Cultivo:60003	PASTOS PERMANENTES DE 5 O MAS AÑOS-PASTO ARBOLADO	Secano	
Recinto:11-035-042-00055-019	Cultivo:60003	PASTOS PERMANENTES DE 5 O MAS AÑOS-PASTO ARBOLADO	Secano	
Recinto:11-035-042-00056-001	Cultivo:60005	PASTOS PERMANENTES DE 5 O MAS AÑOS-PASTIZALES	Secano	
Recinto:11-035-042-00060-001	Cultivo:60005	PASTOS PERMANENTES DE 5 O MAS AÑOS-PASTIZALES	Secano	
Recinto:11-035-042-00061-001	Cultivo:60005	PASTOS PERMANENTES DE 5 O MAS AÑOS-PASTIZALES	Secano	
Recinto:11-035-042-00062-001	Cultivo:60005	PASTOS PERMANENTES DE 5 O MAS AÑOS-PASTIZALES	Secano	
Recinto:11-035-042-00066-001	Cultivo:60005	PASTOS PERMANENTES DE 5 O MAS AÑOS-PASTIZALES	Secano	
Recinto:11-035-042-00070-002	Cultivo:60005	PASTOS PERMANENTES DE 5 O MAS AÑOS-PASTIZALES	Secano	
Recinto:11-035-042-00076-001	Cultivo:60005	PASTOS PERMANENTES DE 5 O MAS AÑOS-PASTIZALES	Secano	

INCIDENCIA DESCRIPCIÓN

- Recinto:11-035-042-00080-001 Cultivo:60005 PASTOS PERMANENTES DE 5 O MAS AÑOS-PASTIZALES Secano
 Recinto:11-035-042-00082-001 Cultivo:60005 PASTOS PERMANENTES DE 5 O MAS AÑOS-PASTIZALES Secano
 Recinto:11-035-042-00089-001 Cultivo:60005 PASTOS PERMANENTES DE 5 O MAS AÑOS-PASTIZALES Secano
 Recinto:11-035-042-00090-001 Cultivo:60005 PASTOS PERMANENTES DE 5 O MAS AÑOS-PASTIZALES Secano
 Recinto:11-035-042-00091-001 Cultivo:60005 PASTOS PERMANENTES DE 5 O MAS AÑOS-PASTIZALES Secano
- 73158 Superficie resuelta para explotaciones no avícolas menor que la mínima requerida de 15 hectáreas (requisito anexo 1, Orden 24 marzo 2011)
 Superficie validada:0
- 73159 La carga ganadera de la explotación supera los límites establecidos (compromiso anexo 1, Orden 24 marzo 2011)
 Carga Ganadera:0 Pluviometría:0 Ugm:0 Superficie:0 Exp. Avícola:N Exp. Trashumante:N
- 73163 No inscrito en un organismo de control y certificación ecológico (requisito anexo 1, Orden 24 marzo 2011)
 Explotación:ES110350007004 Descripción especie:Bovina
 Explotación:ES110350007004 Descripción especie:Caprina
 Explotación:ES110350007004 Descripción especie:Ovina
 Explotación:ES110350007004 Descripción especie:Équidos

APELLIDOS Y NOMBRE / RAZÓN SOCIAL	NIF	EXPEDIENTE	UGMS RESUELTAS	RESOLUCIÓN
LOPEZ MONTES DE OCA JUAN	75732175Y	2005736	0,00	INADMISIÓN AL RÉGIMEN
Explotaciones ES110010000436				

INCIDENCIA DESCRIPCIÓN

- 73159 La carga ganadera de la explotación supera los límites establecidos (compromiso anexo 1, Orden 24 marzo 2011)
 Carga Ganadera:1,4867 Pluviometría:945 Ugm:22,3 Superficie:15 Exp. Avícola:N Exp. Trashumante:N
- 73181 Las unidades de ganado solicitadas por especie distinta al porcino, mayores que las registradas en SIGGAN (disposición adicional tercera, Orden 24 de marzo de 2011)
 Especie:Bovina Explotación:ES110010000436 Animales declarados:15 Animales determinados:13 Ugm declaradas:14,2 Ugm determinadas:13

RECINTOS**SUPERFICIE (Hectáreas)**

REFERENCIA SIGPAC	CULTIVO SEC_REG	Declarada	Control C.	Validada
11-001-044-00024-001	60005 S	15,00		15,00

APELLIDOS Y NOMBRE / RAZÓN SOCIAL	NIF	EXPEDIENTE	UGMS RESUELTAS	RESOLUCIÓN
LOPEZ MUÑOZ MARIA DEL CARMEN	52290553F	2002542	51,20	ADMISIÓN AL RÉGIMEN
Explotaciones ES110070000207				

INCIDENCIA DESCRIPCIÓN

- 73181 Las unidades de ganado solicitadas por especie distinta al porcino, mayores que las registradas en SIGGAN (disposición adicional tercera, Orden 24 de marzo de 2011)
 Especie:Bovina Explotación:ES110070000207 Animales declarados:59 Animales determinados:56 Ugm declaradas:57,4 Ugm determinadas:51,2



<u>APELLIDOS Y NOMBRE / RAZÓN SOCIAL</u>	<u>NIF</u>	<u>EXPEDIENTE</u>	<u>UGMS RESUELTAS</u>	<u>RESOLUCIÓN</u>
LOPEZ OBRERO ALFONSO	31198965V	2002573	0,00	INADMISIÓN AL RÉGIMEN

Explotaciones
ES110390000155

INCIDENCIA DESCRIPCIÓN

- 73152 Recinto declarado que no cumple en su totalidad con las normas de producción ecológica (compromiso anexo 1, Orden 24 marzo 2011)
Recinto:11-039-027-00049-002 Cultivo:60002 PASTOS PERMANENTES DE 5 O MAS AÑOS-PASTO ARBUSTIVO Secano Hectáreas declaradas:4,16
Hectáreas certificadas:3,22
- 73159 La carga ganadera de la explotación supera los límites establecidos (compromiso anexo 1, Orden 24 marzo 2011)
Carga Ganadera:1,0586 Pluviometría:652,5 Ugm:71,47 Superficie:67,51 Exp. Avícola:N Exp. Trashumante:N

RECINTOS**SUPERFICIE (Hectáreas)**

<u>REFERENCIA SIGPAC</u>	<u>CULTIVO</u>	<u>SEC_REG</u>	<u>Declarada</u>	<u>Control C.</u>	<u>Validada</u>
11-039-027-00028-004	60003	S	6,58		6,58
11-039-053-00036-001	60003	S	0,14		0,14
11-039-027-00028-006	60003	S	9,95		9,95
11-039-027-00049-002	63008	S	2,20		2,20
11-039-027-00049-002	60002	S	4,16		3,22
11-039-053-00036-001	60005	S	0,24		0,24
11-039-029-00022-001	59005	S	2,28		2,28
11-039-029-00027-001	60005	S	0,36		0,36
11-039-053-00035-005	60005	S	1,15		1,15
11-039-027-00029-002	60002	S	10,11		10,11
11-039-027-00029-005	60003	S	0,62		0,62
11-039-029-00021-002	59005	S	0,54		0,54
11-039-057-00057-004	60002	S	7,11		7,11
11-039-057-00096-001	60005	S	0,22		0,22
11-039-004-00005-027	60005	S	1,99		1,99
11-039-053-00035-001	60005	S	0,34		0,34
11-039-053-00055-001	63005	S	2,93		2,93
11-039-053-00055-003	60005	S	7,52		7,52
11-039-053-00055-005	63008	S	10,01		10,01

<u>APELLIDOS Y NOMBRE / RAZÓN SOCIAL</u>	<u>NIF</u>	<u>EXPEDIENTE</u>	<u>UGMS RESUELTAS</u>	<u>RESOLUCIÓN</u>
LOS GADUARES S.L.	B31557697	2008073	0,00	INADMISIÓN AL RÉGIMEN

Explotaciones
ES110060000666

INCIDENCIA DESCRIPCIÓN

- 73151 El recinto declarado no cumple con las normas de producción ecológica (compromiso anexo 1, Orden 24 marzo 2011)
Recinto:11-006-044-00005-007 Cultivo:60002 PASTOS PERMANENTES DE 5 O MAS AÑOS-PASTO ARBUSTIVO Secano
Recinto:11-006-044-00008-006 Cultivo:60002 PASTOS PERMANENTES DE 5 O MAS AÑOS-PASTO ARBUSTIVO Secano
Recinto:11-006-044-00008-007 Cultivo:60002 PASTOS PERMANENTES DE 5 O MAS AÑOS-PASTO ARBUSTIVO Secano
- 73158 Superficie resuelta para explotaciones no avícolas menor que la mínima requerida de 15 hectáreas (requisito anexo 1, Orden 24 marzo 2011)
Superficie validada:0
- 73159 La carga ganadera de la explotación supera los límites establecidos (compromiso anexo 1, Orden 24 marzo 2011)
Carga Ganadera:0 Pluviometría:0 Ugm:0 Superficie:0 Exp. Avícola:N Exp. Trashumante:N
- 73163 No inscrito en un organismo de control y certificación ecológico (requisito anexo 1, Orden 24 marzo 2011)
Explotación:ES110060000666 Descripción especie:Bovina



<u>APELLIDOS Y NOMBRE / RAZÓN SOCIAL</u>	<u>NIF</u>	<u>EXPEDIENTE</u>	<u>UGMS RESUELTAS</u>	<u>RESOLUCIÓN</u>
LOS LIMPIOS DE ALGECIRAS S.L	B11202116	2003649	0,00	INADMISIÓN AL RÉGIMEN
Explotaciones				
ES110040000143				

INCIDENCIA DESCRIPCIÓN

73159 La carga ganadera de la explotación supera los límites establecidos (compromiso anexo 1, Orden 24 marzo 2011)
Carga Ganadera:0 Pluviometría:684 Ugm:0 Superficie:26,2 Exp. Avícola:N Exp. Trashumante:N

73163 No inscrito en un organismo de control y certificación ecológico (requisito anexo 1, Orden 24 marzo 2011)
Explotación:ES110040000143 Descripción especie:Bovina

RECINTOS**SUPERFICIE (Hectáreas)**

<u>REFERENCIA SIGPAC</u>	<u>CULTIVO</u>	<u>SEC_REG</u>	<u>Declarada</u>	<u>Control C.</u>	<u>Validada</u>
11-004-007-00003-002	60005	S	3,05		3,05
11-004-010-00009-003	60005	S	12,81		12,81
11-004-010-00008-001	60003	S	5,58		5,58
11-004-010-00008-002	60005	S	4,76		4,76

<u>APELLIDOS Y NOMBRE / RAZÓN SOCIAL</u>	<u>NIF</u>	<u>EXPEDIENTE</u>	<u>UGMS RESUELTAS</u>	<u>RESOLUCIÓN</u>
LOS ROMPIZOS C.B.	E18614743	2002574	0,00	INADMISIÓN AL RÉGIMEN
Explotaciones				
ES110350000799				

INCIDENCIA DESCRIPCIÓN

73151 El recinto declarado no cumple con las normas de producción ecológica (compromiso anexo 1, Orden 24 marzo 2011)
Recinto:11-035-015-00012-002 Cultivo:60005 PASTOS PERMANENTES DE 5 O MAS AÑOS-PASTIZALES Secano
Recinto:11-035-015-00012-005 Cultivo:60005 PASTOS PERMANENTES DE 5 O MAS AÑOS-PASTIZALES Secano
Recinto:11-035-015-00031-002 Cultivo:60005 PASTOS PERMANENTES DE 5 O MAS AÑOS-PASTIZALES Secano
Recinto:11-035-015-00031-003 Cultivo:60002 PASTOS PERMANENTES DE 5 O MAS AÑOS-PASTO ARBUSTIVO Secano
Recinto:11-035-015-00031-004 Cultivo:60002 PASTOS PERMANENTES DE 5 O MAS AÑOS-PASTO ARBUSTIVO Secano
Recinto:11-035-015-00031-005 Cultivo:60002 PASTOS PERMANENTES DE 5 O MAS AÑOS-PASTO ARBUSTIVO Secano
Recinto:11-035-028-00051-001 Cultivo:63005 OTRAS SUPERFICIES FORRAJERAS-PASTIZALES Secano
Recinto:11-035-028-00051-003 Cultivo:60002 PASTOS PERMANENTES DE 5 O MAS AÑOS-PASTO ARBUSTIVO Secano
Recinto:11-039-027-00008-003 Cultivo:60003 PASTOS PERMANENTES DE 5 O MAS AÑOS-PASTO ARBOLADO Secano

73158 Superficie resuelta para explotaciones no avícolas menor que la mínima requerida de 15 hectáreas (requisito anexo 1, Orden 24 marzo 2011)
Superficie validada:0

73159 La carga ganadera de la explotación supera los límites establecidos (compromiso anexo 1, Orden 24 marzo 2011)
Carga Ganadera:0 Pluviometría:0 Ugm:0 Superficie:0 Exp. Avícola:N Exp. Trashumante:N

73163 No inscrito en un organismo de control y certificación ecológico (requisito anexo 1, Orden 24 marzo 2011)
Explotación:ES110350000799 Descripción especie:Bovina



<u>APellidos y nombre / RAZÓN SOCIAL</u>	<u>NIF</u>	<u>EXPEDIENTE</u>	<u>UGMS RESUELTAS</u>	<u>RESOLUCIÓN</u>
MACIAS REINA JAIME	75749873V	2003948	0,00	INADMISIÓN AL RÉGIMEN
Explotaciones				
ES110070000207				
INCIDENCIA DESCRIPCIÓN				
2307	Superficie declarada de pastos en común en un recinto supera la asignada por la autoridad gestora de pastos para ese recinto y productor certificado (art 3.1.f, Orden 7/03/2011)			
Recinto:11-007-009-00032-001	Cultivo:60005	PASTOS PERMANENTES DE 5 O MAS AÑOS-PASTIZALES	Superficie declarada (Áreas):1814	Sup. Asignada (Áreas):17
Recinto:11-007-009-00107-002	Cultivo:63005	OTRAS SUPERFICIES FORRAJERAS-PASTIZALES	Superficie declarada (Áreas):48098	Sup. Asignada (Áreas):454
Recinto:11-007-009-00107-003	Cultivo:60005	PASTOS PERMANENTES DE 5 O MAS AÑOS-PASTIZALES	Superficie declarada (Áreas):1050	Sup. Asignada (Áreas):10
Recinto:11-007-009-00107-004	Cultivo:60005	PASTOS PERMANENTES DE 5 O MAS AÑOS-PASTIZALES	Superficie declarada (Áreas):456	Sup. Asignada (Áreas):4
Recinto:11-007-009-00107-005	Cultivo:60005	PASTOS PERMANENTES DE 5 O MAS AÑOS-PASTIZALES	Superficie declarada (Áreas):1947	Sup. Asignada (Áreas):18
Recinto:11-007-009-00108-001	Cultivo:60003	PASTOS PERMANENTES DE 5 O MAS AÑOS-PASTO ARBOLADO	Superficie declarada (Áreas):740	Sup. Asignada (Áreas):7
Recinto:11-007-009-00108-002	Cultivo:63005	OTRAS SUPERFICIES FORRAJERAS-PASTIZALES	Superficie declarada (Áreas):639	Sup. Asignada (Áreas):6
Recinto:11-007-009-00108-003	Cultivo:60002	PASTOS PERMANENTES DE 5 O MAS AÑOS-PASTO ARBUSTIVO	Superficie declarada (Áreas):123	Sup. Asignada (Áreas):1
Recinto:11-007-009-00108-004	Cultivo:60005	PASTOS PERMANENTES DE 5 O MAS AÑOS-PASTIZALES	Superficie declarada (Áreas):59	Sup. Asignada (Áreas):1
Recinto:11-007-009-00108-007	Cultivo:60005	PASTOS PERMANENTES DE 5 O MAS AÑOS-PASTIZALES	Superficie declarada (Áreas):78	Sup. Asignada (Áreas):1
Recinto:11-007-009-00108-008	Cultivo:60005	PASTOS PERMANENTES DE 5 O MAS AÑOS-PASTIZALES	Superficie declarada (Áreas):92	Sup. Asignada (Áreas):1
Recinto:11-007-009-00109-001	Cultivo:60005	PASTOS PERMANENTES DE 5 O MAS AÑOS-PASTIZALES	Superficie declarada (Áreas):2299	Sup. Asignada (Áreas):22
Recinto:11-007-009-00109-002	Cultivo:60005	PASTOS PERMANENTES DE 5 O MAS AÑOS-PASTIZALES	Superficie declarada (Áreas):729	Sup. Asignada (Áreas):7
Recinto:11-007-009-00110-004	Cultivo:60005	PASTOS PERMANENTES DE 5 O MAS AÑOS-PASTIZALES	Superficie declarada (Áreas):181	Sup. Asignada (Áreas):2
Recinto:11-007-009-00110-005	Cultivo:63005	OTRAS SUPERFICIES FORRAJERAS-PASTIZALES	Superficie declarada (Áreas):15305	Sup. Asignada (Áreas):145
Recinto:11-007-009-00119-001	Cultivo:60005	PASTOS PERMANENTES DE 5 O MAS AÑOS-PASTIZALES	Superficie declarada (Áreas):263	Sup. Asignada (Áreas):2
Recinto:11-007-013-00001-001	Cultivo:60003	PASTOS PERMANENTES DE 5 O MAS AÑOS-PASTO ARBOLADO	Superficie declarada (Áreas):377	Sup. Asignada (Áreas):4
Recinto:11-007-013-00001-002	Cultivo:63005	OTRAS SUPERFICIES FORRAJERAS-PASTIZALES	Superficie declarada (Áreas):282	Sup. Asignada (Áreas):3
Recinto:11-007-013-00001-003	Cultivo:63005	OTRAS SUPERFICIES FORRAJERAS-PASTIZALES	Superficie declarada (Áreas):16395	Sup. Asignada (Áreas):155
Recinto:11-007-013-00001-005	Cultivo:60003	PASTOS PERMANENTES DE 5 O MAS AÑOS-PASTO ARBOLADO	Superficie declarada (Áreas):476	Sup. Asignada (Áreas):4
Recinto:11-007-013-00002-001	Cultivo:60005	PASTOS PERMANENTES DE 5 O MAS AÑOS-PASTIZALES	Superficie declarada (Áreas):57	Sup. Asignada (Áreas):1
Recinto:11-007-013-00002-002	Cultivo:63005	OTRAS SUPERFICIES FORRAJERAS-PASTIZALES	Superficie declarada (Áreas):6448	Sup. Asignada (Áreas):61
Recinto:11-007-013-00002-003	Cultivo:63005	OTRAS SUPERFICIES FORRAJERAS-PASTIZALES	Superficie declarada (Áreas):49	Sup. Asignada (Áreas):0
Recinto:11-007-013-00002-005	Cultivo:63005	OTRAS SUPERFICIES FORRAJERAS-PASTIZALES	Superficie declarada (Áreas):1160	Sup. Asignada (Áreas):11
Recinto:11-007-013-00002-006	Cultivo:63005	OTRAS SUPERFICIES FORRAJERAS-PASTIZALES	Superficie declarada (Áreas):283	Sup. Asignada (Áreas):3
Recinto:11-007-013-00002-008	Cultivo:63005	OTRAS SUPERFICIES FORRAJERAS-PASTIZALES	Superficie declarada (Áreas):23	Sup. Asignada (Áreas):0
Recinto:11-007-013-00003-001	Cultivo:63005	OTRAS SUPERFICIES FORRAJERAS-PASTIZALES	Superficie declarada (Áreas):297	Sup. Asignada (Áreas):3
Recinto:11-007-013-00004-002	Cultivo:60002	PASTOS PERMANENTES DE 5 O MAS AÑOS-PASTO ARBUSTIVO	Superficie declarada (Áreas):63	Sup. Asignada (Áreas):1
Recinto:11-007-013-00004-003	Cultivo:63005	OTRAS SUPERFICIES FORRAJERAS-PASTIZALES	Superficie declarada (Áreas):258	Sup. Asignada (Áreas):2
Recinto:11-007-013-00004-004	Cultivo:63005	OTRAS SUPERFICIES FORRAJERAS-PASTIZALES	Superficie declarada (Áreas):6207	Sup. Asignada (Áreas):59
Recinto:11-007-016-00012-002	Cultivo:60003	PASTOS PERMANENTES DE 5 O MAS AÑOS-PASTO ARBOLADO	Superficie declarada (Áreas):48318	Sup. Asignada (Áreas):456
Recinto:11-007-016-00012-004	Cultivo:60005	PASTOS PERMANENTES DE 5 O MAS AÑOS-PASTIZALES	Superficie declarada (Áreas):614	Sup. Asignada (Áreas):6
Recinto:11-007-016-00012-005	Cultivo:60005	PASTOS PERMANENTES DE 5 O MAS AÑOS-PASTIZALES	Superficie declarada (Áreas):914	Sup. Asignada (Áreas):9

INCIDENCIA DESCRIPCIÓN

Recinto:11-007-016-00012-006	Cultivo:60005	PASTOS PERMANENTES DE 5 O MAS AÑOS-PASTIZALES	Superficie declarada (Áreas):1518 Sup. Asignada (Áreas):14
Recinto:11-007-016-00013-001	Cultivo:60003	PASTOS PERMANENTES DE 5 O MAS AÑOS-PASTO ARBOLADO	Superficie declarada (Áreas):4563 Sup. Asignada (Áreas):43
Recinto:11-007-016-00013-002	Cultivo:60005	PASTOS PERMANENTES DE 5 O MAS AÑOS-PASTIZALES	Superficie declarada (Áreas):1684 Sup. Asignada (Áreas):16
Recinto:11-007-016-00013-003	Cultivo:60005	PASTOS PERMANENTES DE 5 O MAS AÑOS-PASTIZALES	Superficie declarada (Áreas):408 Sup. Asignada (Áreas):4
Recinto:11-007-016-00013-005	Cultivo:60003	PASTOS PERMANENTES DE 5 O MAS AÑOS-PASTO ARBOLADO	Superficie declarada (Áreas):2502 Sup. Asignada (Áreas):24
Recinto:11-007-016-00013-007	Cultivo:60005	PASTOS PERMANENTES DE 5 O MAS AÑOS-PASTIZALES	Superficie declarada (Áreas):465 Sup. Asignada (Áreas):4
Recinto:11-007-016-00013-010	Cultivo:63005	OTRAS SUPERFICIES FORRAJERAS-PASTIZALES	Superficie declarada (Áreas):13 Sup. Asignada (Áreas):0
Recinto:11-007-016-00014-002	Cultivo:63005	OTRAS SUPERFICIES FORRAJERAS-PASTIZALES	Superficie declarada (Áreas):901 Sup. Asignada (Áreas):9
Recinto:11-007-016-00015-001	Cultivo:63005	OTRAS SUPERFICIES FORRAJERAS-PASTIZALES	Superficie declarada (Áreas):3804 Sup. Asignada (Áreas):36
Recinto:11-007-016-00016-001	Cultivo:63005	OTRAS SUPERFICIES FORRAJERAS-PASTIZALES	Superficie declarada (Áreas):20969 Sup. Asignada (Áreas):198
Recinto:11-007-016-00017-003	Cultivo:60003	PASTOS PERMANENTES DE 5 O MAS AÑOS-PASTO ARBOLADO	Superficie declarada (Áreas):285 Sup. Asignada (Áreas):3
Recinto:11-007-016-00017-004	Cultivo:63005	OTRAS SUPERFICIES FORRAJERAS-PASTIZALES	Superficie declarada (Áreas):51647 Sup. Asignada (Áreas):488
Recinto:11-007-016-00017-005	Cultivo:60003	PASTOS PERMANENTES DE 5 O MAS AÑOS-PASTO ARBOLADO	Superficie declarada (Áreas):38 Sup. Asignada (Áreas):0
Recinto:11-007-016-00017-006	Cultivo:60003	PASTOS PERMANENTES DE 5 O MAS AÑOS-PASTO ARBOLADO	Superficie declarada (Áreas):131438 Sup. Asignada (Áreas):1238
Recinto:11-007-016-00017-007	Cultivo:60003	PASTOS PERMANENTES DE 5 O MAS AÑOS-PASTO ARBOLADO	Superficie declarada (Áreas):1359 Sup. Asignada (Áreas):13
Recinto:11-007-016-00017-008	Cultivo:60005	PASTOS PERMANENTES DE 5 O MAS AÑOS-PASTIZALES	Superficie declarada (Áreas):24717 Sup. Asignada (Áreas):233
Recinto:11-007-016-00017-009	Cultivo:63005	OTRAS SUPERFICIES FORRAJERAS-PASTIZALES	Superficie declarada (Áreas):1008 Sup. Asignada (Áreas):10
Recinto:11-007-016-00017-010	Cultivo:63005	OTRAS SUPERFICIES FORRAJERAS-PASTIZALES	Superficie declarada (Áreas):291 Sup. Asignada (Áreas):3
Recinto:11-007-016-00017-011	Cultivo:63005	OTRAS SUPERFICIES FORRAJERAS-PASTIZALES	Superficie declarada (Áreas):166 Sup. Asignada (Áreas):2
Recinto:11-007-016-00017-012	Cultivo:63005	OTRAS SUPERFICIES FORRAJERAS-PASTIZALES	Superficie declarada (Áreas):1542 Sup. Asignada (Áreas):15
Recinto:11-007-016-00017-013	Cultivo:63005	OTRAS SUPERFICIES FORRAJERAS-PASTIZALES	Superficie declarada (Áreas):1099 Sup. Asignada (Áreas):10
Recinto:11-007-016-00017-014	Cultivo:63005	OTRAS SUPERFICIES FORRAJERAS-PASTIZALES	Superficie declarada (Áreas):581 Sup. Asignada (Áreas):5
Recinto:11-007-016-00017-023	Cultivo:60003	PASTOS PERMANENTES DE 5 O MAS AÑOS-PASTO ARBOLADO	Superficie declarada (Áreas):7 Sup. Asignada (Áreas):0
Recinto:11-007-016-00017-025	Cultivo:63005	OTRAS SUPERFICIES FORRAJERAS-PASTIZALES	Superficie declarada (Áreas):57 Sup. Asignada (Áreas):1
Recinto:11-007-016-00017-032	Cultivo:60003	PASTOS PERMANENTES DE 5 O MAS AÑOS-PASTO ARBOLADO	Superficie declarada (Áreas):121240 Sup. Asignada (Áreas):1145
Recinto:11-007-016-00017-041	Cultivo:63005	OTRAS SUPERFICIES FORRAJERAS-PASTIZALES	Superficie declarada (Áreas):854 Sup. Asignada (Áreas):8
Recinto:11-007-016-00017-043	Cultivo:60002	PASTOS PERMANENTES DE 5 O MAS AÑOS-PASTO ARBUSTIVO	Superficie declarada (Áreas):2 Sup. Asignada (Áreas):0
Recinto:11-007-016-00017-044	Cultivo:63005	OTRAS SUPERFICIES FORRAJERAS-PASTIZALES	Superficie declarada (Áreas):22 Sup. Asignada (Áreas):0
Recinto:11-007-016-00017-045	Cultivo:60002	PASTOS PERMANENTES DE 5 O MAS AÑOS-PASTO ARBUSTIVO	Superficie declarada (Áreas):37 Sup. Asignada (Áreas):0
Recinto:11-007-016-00017-046	Cultivo:60002	PASTOS PERMANENTES DE 5 O MAS AÑOS-PASTO ARBUSTIVO	Superficie declarada (Áreas):12 Sup. Asignada (Áreas):0
Recinto:11-007-016-00017-047	Cultivo:60002	PASTOS PERMANENTES DE 5 O MAS AÑOS-PASTO ARBUSTIVO	Superficie declarada (Áreas):69 Sup. Asignada (Áreas):1
Recinto:11-007-016-00017-048	Cultivo:60002	PASTOS PERMANENTES DE 5 O MAS AÑOS-PASTO ARBUSTIVO	Superficie declarada (Áreas):71 Sup. Asignada (Áreas):1
Recinto:11-007-016-00017-049	Cultivo:63005	OTRAS SUPERFICIES FORRAJERAS-PASTIZALES	Superficie declarada (Áreas):28 Sup. Asignada (Áreas):0
73151	El recinto declarado no cumple con las normas de producción ecológica (compromiso anexo 1, Orden 24 marzo 2011)		
Recinto:11-007-009-00032-001	Cultivo:60005	PASTOS PERMANENTES DE 5 O MAS AÑOS-PASTIZALES	Secano
Recinto:11-007-009-00107-003	Cultivo:60005	PASTOS PERMANENTES DE 5 O MAS AÑOS-PASTIZALES	Secano
Recinto:11-007-009-00107-004	Cultivo:60005	PASTOS PERMANENTES DE 5 O MAS AÑOS-PASTIZALES	Secano
Recinto:11-007-009-00107-005	Cultivo:60005	PASTOS PERMANENTES DE 5 O MAS AÑOS-PASTIZALES	Secano
Recinto:11-007-009-00108-001	Cultivo:60003	PASTOS PERMANENTES DE 5 O MAS AÑOS-PASTO ARBOLADO	Secano

INCIDENCIA DESCRIPCIÓN

Recinto:11-007-009-00108-002	Cultivo:63005	OTRAS SUPERFICIES FORRAJERAS-PASTIZALES	Secano
Recinto:11-007-009-00108-003	Cultivo:60002	PASTOS PERMANENTES DE 5 O MAS AÑOS-PASTO ARBUSTIVO	Secano
Recinto:11-007-009-00108-004	Cultivo:60005	PASTOS PERMANENTES DE 5 O MAS AÑOS-PASTIZALES	Secano
Recinto:11-007-009-00108-007	Cultivo:60005	PASTOS PERMANENTES DE 5 O MAS AÑOS-PASTIZALES	Secano
Recinto:11-007-009-00108-008	Cultivo:60005	PASTOS PERMANENTES DE 5 O MAS AÑOS-PASTIZALES	Secano
Recinto:11-007-009-00109-001	Cultivo:60005	PASTOS PERMANENTES DE 5 O MAS AÑOS-PASTIZALES	Secano
Recinto:11-007-009-00109-002	Cultivo:60005	PASTOS PERMANENTES DE 5 O MAS AÑOS-PASTIZALES	Secano
Recinto:11-007-009-00110-004	Cultivo:60005	PASTOS PERMANENTES DE 5 O MAS AÑOS-PASTIZALES	Secano
Recinto:11-007-009-00110-005	Cultivo:63005	OTRAS SUPERFICIES FORRAJERAS-PASTIZALES	Secano
Recinto:11-007-009-00119-001	Cultivo:60005	PASTOS PERMANENTES DE 5 O MAS AÑOS-PASTIZALES	Secano
Recinto:11-007-013-00001-001	Cultivo:60003	PASTOS PERMANENTES DE 5 O MAS AÑOS-PASTO ARBOLADO	Secano
Recinto:11-007-013-00001-002	Cultivo:63005	OTRAS SUPERFICIES FORRAJERAS-PASTIZALES	Secano
Recinto:11-007-013-00001-003	Cultivo:63005	OTRAS SUPERFICIES FORRAJERAS-PASTIZALES	Secano
Recinto:11-007-013-00001-005	Cultivo:60003	PASTOS PERMANENTES DE 5 O MAS AÑOS-PASTO ARBOLADO	Secano
Recinto:11-007-013-00002-001	Cultivo:60005	PASTOS PERMANENTES DE 5 O MAS AÑOS-PASTIZALES	Secano
Recinto:11-007-013-00002-002	Cultivo:63005	OTRAS SUPERFICIES FORRAJERAS-PASTIZALES	Secano
Recinto:11-007-013-00002-003	Cultivo:63005	OTRAS SUPERFICIES FORRAJERAS-PASTIZALES	Secano
Recinto:11-007-013-00002-005	Cultivo:63005	OTRAS SUPERFICIES FORRAJERAS-PASTIZALES	Secano
Recinto:11-007-013-00002-006	Cultivo:63005	OTRAS SUPERFICIES FORRAJERAS-PASTIZALES	Secano
Recinto:11-007-013-00002-008	Cultivo:63005	OTRAS SUPERFICIES FORRAJERAS-PASTIZALES	Secano
Recinto:11-007-013-00003-001	Cultivo:63005	OTRAS SUPERFICIES FORRAJERAS-PASTIZALES	Secano
Recinto:11-007-013-00004-002	Cultivo:60002	PASTOS PERMANENTES DE 5 O MAS AÑOS-PASTO ARBUSTIVO	Secano
Recinto:11-007-013-00004-003	Cultivo:63005	OTRAS SUPERFICIES FORRAJERAS-PASTIZALES	Secano
Recinto:11-007-013-00004-004	Cultivo:63005	OTRAS SUPERFICIES FORRAJERAS-PASTIZALES	Secano
Recinto:11-007-016-00012-002	Cultivo:60003	PASTOS PERMANENTES DE 5 O MAS AÑOS-PASTO ARBOLADO	Secano
Recinto:11-007-016-00012-004	Cultivo:60005	PASTOS PERMANENTES DE 5 O MAS AÑOS-PASTIZALES	Secano
Recinto:11-007-016-00012-005	Cultivo:60005	PASTOS PERMANENTES DE 5 O MAS AÑOS-PASTIZALES	Secano
Recinto:11-007-016-00012-006	Cultivo:60005	PASTOS PERMANENTES DE 5 O MAS AÑOS-PASTIZALES	Secano
Recinto:11-007-016-00013-001	Cultivo:60003	PASTOS PERMANENTES DE 5 O MAS AÑOS-PASTO ARBOLADO	Secano
Recinto:11-007-016-00013-002	Cultivo:60005	PASTOS PERMANENTES DE 5 O MAS AÑOS-PASTIZALES	Secano
Recinto:11-007-016-00013-003	Cultivo:60005	PASTOS PERMANENTES DE 5 O MAS AÑOS-PASTIZALES	Secano
Recinto:11-007-016-00013-005	Cultivo:60003	PASTOS PERMANENTES DE 5 O MAS AÑOS-PASTO ARBOLADO	Secano
Recinto:11-007-016-00013-007	Cultivo:60005	PASTOS PERMANENTES DE 5 O MAS AÑOS-PASTIZALES	Secano
Recinto:11-007-016-00013-010	Cultivo:63005	OTRAS SUPERFICIES FORRAJERAS-PASTIZALES	Secano
Recinto:11-007-016-00014-002	Cultivo:63005	OTRAS SUPERFICIES FORRAJERAS-PASTIZALES	Secano
Recinto:11-007-016-00015-001	Cultivo:63005	OTRAS SUPERFICIES FORRAJERAS-PASTIZALES	Secano
Recinto:11-007-016-00016-001	Cultivo:63005	OTRAS SUPERFICIES FORRAJERAS-PASTIZALES	Secano
Recinto:11-007-016-00017-003	Cultivo:60003	PASTOS PERMANENTES DE 5 O MAS AÑOS-PASTO ARBOLADO	Secano
Recinto:11-007-016-00017-004	Cultivo:63005	OTRAS SUPERFICIES FORRAJERAS-PASTIZALES	Secano
Recinto:11-007-016-00017-005	Cultivo:60003	PASTOS PERMANENTES DE 5 O MAS AÑOS-PASTO ARBOLADO	Secano
Recinto:11-007-016-00017-006	Cultivo:60003	PASTOS PERMANENTES DE 5 O MAS AÑOS-PASTO ARBOLADO	Secano
Recinto:11-007-016-00017-007	Cultivo:60003	PASTOS PERMANENTES DE 5 O MAS AÑOS-PASTO ARBOLADO	Secano
Recinto:11-007-016-00017-008	Cultivo:60005	PASTOS PERMANENTES DE 5 O MAS AÑOS-PASTIZALES	Secano
Recinto:11-007-016-00017-009	Cultivo:63005	OTRAS SUPERFICIES FORRAJERAS-PASTIZALES	Secano
Recinto:11-007-016-00017-010	Cultivo:63005	OTRAS SUPERFICIES FORRAJERAS-PASTIZALES	Secano
Recinto:11-007-016-00017-011	Cultivo:63005	OTRAS SUPERFICIES FORRAJERAS-PASTIZALES	Secano
Recinto:11-007-016-00017-012	Cultivo:63005	OTRAS SUPERFICIES FORRAJERAS-PASTIZALES	Secano
Recinto:11-007-016-00017-013	Cultivo:63005	OTRAS SUPERFICIES FORRAJERAS-PASTIZALES	Secano
Recinto:11-007-016-00017-014	Cultivo:63005	OTRAS SUPERFICIES FORRAJERAS-PASTIZALES	Secano
Recinto:11-007-016-00017-023	Cultivo:60003	PASTOS PERMANENTES DE 5 O MAS AÑOS-PASTO ARBOLADO	Secano
Recinto:11-007-016-00017-025	Cultivo:63005	OTRAS SUPERFICIES FORRAJERAS-PASTIZALES	Secano
Recinto:11-007-016-00017-032	Cultivo:60003	PASTOS PERMANENTES DE 5 O MAS AÑOS-PASTO ARBOLADO	Secano
Recinto:11-007-016-00017-041	Cultivo:63005	OTRAS SUPERFICIES FORRAJERAS-PASTIZALES	Secano
Recinto:11-007-016-00017-043	Cultivo:60002	PASTOS PERMANENTES DE 5 O MAS AÑOS-PASTO ARBUSTIVO	Secano
Recinto:11-007-016-00017-044	Cultivo:63005	OTRAS SUPERFICIES FORRAJERAS-PASTIZALES	Secano
Recinto:11-007-016-00017-045	Cultivo:60002	PASTOS PERMANENTES DE 5 O MAS AÑOS-PASTO ARBUSTIVO	Secano
Recinto:11-007-016-00017-046	Cultivo:60002	PASTOS PERMANENTES DE 5 O MAS AÑOS-PASTO ARBUSTIVO	Secano

INCIDENCIA DESCRIPCIÓN

Recinto:11-007-016-00017-048 Cultivo:60002 PASTOS PERMANENTES DE 5 O MAS AÑOS-PASTO ARBUSTIVO Secano

Recinto:11-007-016-00017-049 Cultivo:63005 OTRAS SUPERFICIES FORRAJERAS-PASTIZALES Secano

73158 Superficie resuelta para explotaciones no avícolas menor que la mínima requerida de 15 hectáreas (requisito anexo 1, Orden 24 marzo 2011)
Superficie validada:0

73159 La carga ganadera de la explotación supera los límites establecidos (compromiso anexo 1, Orden 24 marzo 2011)
Carga Ganadera:0 Pluviometría:0 Ugm:0 Superficie:0 Exp. Avícola:N Exp. Trashumante:N

73163 No inscrito en un organismo de control y certificación ecológico (requisito anexo 1, Orden 24 marzo 2011)
Explotación:ES110070000207 Descripción especie:Bovina

APELLIDOS Y NOMBRE / RAZÓN SOCIAL	NIF	EXPEDIENTE	UGMS RESUELTAS	RESOLUCIÓN
MANGANA PEREZ RODRIGO	25563087J	2003202	18,15	ADMISIÓN AL RÉGIMEN
Explotaciones				
ES110090000001				
ES110090000110				

INCIDENCIA DESCRIPCIÓN

73163 No inscrito en un organismo de control y certificación ecológico (requisito anexo 1, Orden 24 marzo 2011)
Explotación:ES110090000001 Descripción especie:Bovina



<u>APELLIDOS Y NOMBRE / RAZÓN SOCIAL</u>	<u>NIF</u>	<u>EXPEDIENTE</u>	<u>UGMS RESUELTAS</u>	<u>RESOLUCIÓN</u>
MANGANA PUERTO DOMINGO	25575125E	2003203	0,00	INADMISIÓN AL RÉGIMEN
Explotaciones				
ES110090000093				

INCIDENCIA DESCRIPCIÓN

- 73156 Cultivo, variedad, régimen y/o uso del recinto SIGPAC no compatible con la submedida (anexo 10, Orden 24 marzo 2011)
 Recinto:11-009-020-00006-001 Cultivo:60007 PASTOS PERMANENTES DE 5 O MAS AÑOS-PRADO ARTIFICIAL Secano Uso Sigpac:TH
 Recinto:11-038-003-00011-002 Cultivo:60003 PASTOS PERMANENTES DE 5 O MAS AÑOS-PASTO ARBOLADO Secano Uso Sigpac:FO
 Recinto:11-038-003-00011-003 Cultivo:60003 PASTOS PERMANENTES DE 5 O MAS AÑOS-PASTO ARBOLADO Secano Uso Sigpac:FO
 Recinto:11-038-003-00011-004 Cultivo:60003 PASTOS PERMANENTES DE 5 O MAS AÑOS-PASTO ARBOLADO Secano Uso Sigpac:FO
 Recinto:11-038-003-00012-001 Cultivo:60003 PASTOS PERMANENTES DE 5 O MAS AÑOS-PASTO ARBOLADO Secano Uso Sigpac:FO
- 73159 La carga ganadera de la explotación supera los límites establecidos (compromiso anexo 1, Orden 24 marzo 2011)
 Carga Ganadera:0 Pluviometría:1808,1353 Ugm:0 Superficie:125,39 Exp. Avícola:N Exp. Trashumante:N
- 73163 No inscrito en un organismo de control y certificación ecológico (requisito anexo 1, Orden 24 marzo 2011)
 Explotación:ES110090000093 Descripción especie:Bovina
 Explotación:ES110090000093 Descripción especie:Caprina

RECINTOS**SUPERFICIE (Hectáreas)**

<u>REFERENCIA SIGPAC</u>	<u>CULTIVO</u>	<u>SEC_REG</u>	<u>Declarada</u>	<u>Control C.</u>	<u>Validada</u>
11-038-003-00011-001	60005	S	4,87		4,87
11-038-003-00012-002	60003	S	34,01		34,01
11-038-003-00012-003	60005	S	1,69		1,69
11-009-011-00002-004	60003	S	0,59		0,59
11-009-012-00010-003	60005	S	4,46		4,46
11-009-012-00010-004	60003	S	7,90		7,90
11-009-020-00006-002	60003	S	0,38		0,38
11-009-011-00006-002	60005	S	0,18		0,18
11-009-018-00007-001	60004	S	0,32		0,32
11-009-019-00007-001	60004	S	4,71		4,71
11-009-007-00028-001	60004	S	0,63		0,63
11-009-007-00027-001	60002	S	0,25		0,25
11-009-011-00002-001	60004	S	0,45		0,45
11-009-011-00002-003	60003	S	0,10		0,10
11-009-011-00012-001	60005	S	0,58		0,58
11-009-020-00006-004	60004	S	5,25		5,25
11-009-011-00001-001	60003	S	58,99		58,99
11-009-011-00002-002	60003	S	0,03		0,03



<u>APellidos y nombre / Razón social</u>	<u>NIF</u>	<u>Expediente</u>	<u>UGMS Resueltas</u>	<u>Resolución</u>
MARIN DELGADO FRANCISCO	31770447H	2001287	0,00	INADMISIÓN AL RÉGIMEN
Explotaciones				
ES110350007002				
INCIDENCIA DESCRIPCIÓN				
2307	Superficie declarada de pastos en común en un recinto supera la asignada por la autoridad gestora de pastos para ese recinto y productor certificado (art 3.1.f, Orden 7/03/2011)			
	Recinto:11-035-026-00076-002	Cultivo:60003	PASTOS PERMANENTES DE 5 O MAS AÑOS-PASTO ARBOLADO	Superficie declarada (Áreas):349 Sup. Asignada (Áreas):17
	Recinto:11-035-026-00076-003	Cultivo:60003	PASTOS PERMANENTES DE 5 O MAS AÑOS-PASTO ARBOLADO	Superficie declarada (Áreas):4751 Sup. Asignada (Áreas):233
	Recinto:11-035-036-00018-002	Cultivo:60003	PASTOS PERMANENTES DE 5 O MAS AÑOS-PASTO ARBOLADO	Superficie declarada (Áreas):81270 Sup. Asignada (Áreas):2449
	Recinto:11-035-037-00038-006	Cultivo:60002	PASTOS PERMANENTES DE 5 O MAS AÑOS-PASTO ARBUSTIVO	Superficie declarada (Áreas):71572 Sup. Asignada (Áreas):828
	Recinto:11-035-038-00019-002	Cultivo:60003	PASTOS PERMANENTES DE 5 O MAS AÑOS-PASTO ARBOLADO	Superficie declarada (Áreas):606 Sup. Asignada (Áreas):30
	Recinto:11-035-038-00019-005	Cultivo:60003	PASTOS PERMANENTES DE 5 O MAS AÑOS-PASTO ARBOLADO	Superficie declarada (Áreas):521 Sup. Asignada (Áreas):26
	Recinto:11-035-038-00093-009	Cultivo:60003	PASTOS PERMANENTES DE 5 O MAS AÑOS-PASTO ARBOLADO	Superficie declarada (Áreas):51898 Sup. Asignada (Áreas):1191
	Recinto:11-035-039-00031-004	Cultivo:60003	PASTOS PERMANENTES DE 5 O MAS AÑOS-PASTO ARBOLADO	Superficie declarada (Áreas):4044 Sup. Asignada (Áreas):198
	Recinto:11-035-039-00031-006	Cultivo:60002	PASTOS PERMANENTES DE 5 O MAS AÑOS-PASTO ARBUSTIVO	Superficie declarada (Áreas):142 Sup. Asignada (Áreas):7
	Recinto:11-035-039-00031-012	Cultivo:60002	PASTOS PERMANENTES DE 5 O MAS AÑOS-PASTO ARBUSTIVO	Superficie declarada (Áreas):435 Sup. Asignada (Áreas):21
73151	El recinto declarado no cumple con las normas de producción ecológica (compromiso anexo 1, Orden 24 marzo 2011)			
	Recinto:11-035-026-00076-002	Cultivo:60003	PASTOS PERMANENTES DE 5 O MAS AÑOS-PASTO ARBOLADO	Secano
	Recinto:11-035-026-00076-003	Cultivo:60003	PASTOS PERMANENTES DE 5 O MAS AÑOS-PASTO ARBOLADO	Secano
	Recinto:11-035-036-00015-001	Cultivo:60005	PASTOS PERMANENTES DE 5 O MAS AÑOS-PASTIZALES	Secano
	Recinto:11-035-036-00018-002	Cultivo:60003	PASTOS PERMANENTES DE 5 O MAS AÑOS-PASTO ARBOLADO	Secano
	Recinto:11-035-037-00015-001	Cultivo:60005	PASTOS PERMANENTES DE 5 O MAS AÑOS-PASTIZALES	Secano
	Recinto:11-035-037-00038-006	Cultivo:60002	PASTOS PERMANENTES DE 5 O MAS AÑOS-PASTO ARBUSTIVO	Secano
	Recinto:11-035-038-00002-001	Cultivo:60005	PASTOS PERMANENTES DE 5 O MAS AÑOS-PASTIZALES	Secano
	Recinto:11-035-038-00014-002	Cultivo:60006	PASTOS PERMANENTES DE 5 O MAS AÑOS-PRADO NATURAL	Secano
	Recinto:11-035-038-00019-002	Cultivo:60003	PASTOS PERMANENTES DE 5 O MAS AÑOS-PASTO ARBOLADO	Secano
	Recinto:11-035-038-00019-005	Cultivo:60003	PASTOS PERMANENTES DE 5 O MAS AÑOS-PASTO ARBOLADO	Secano
	Recinto:11-035-038-00093-009	Cultivo:60003	PASTOS PERMANENTES DE 5 O MAS AÑOS-PASTO ARBOLADO	Secano
	Recinto:11-035-039-00031-004	Cultivo:60003	PASTOS PERMANENTES DE 5 O MAS AÑOS-PASTO ARBOLADO	Secano
	Recinto:11-035-039-00031-006	Cultivo:60002	PASTOS PERMANENTES DE 5 O MAS AÑOS-PASTO ARBUSTIVO	Secano
	Recinto:11-035-039-00031-012	Cultivo:60002	PASTOS PERMANENTES DE 5 O MAS AÑOS-PASTO ARBUSTIVO	Secano
73158	Superficie resuelta para explotaciones no avícolas menor que la mínima requerida de 15 hectáreas (requisito anexo 1, Orden 24 marzo 2011)			
	Superficie validada:0			
73159	La carga ganadera de la explotación supera los límites establecidos (compromiso anexo 1, Orden 24 marzo 2011)			
	Carga Ganadera:0 Pluviometría:0 Ugm:0 Superficie:0 Exp. Avícola:N Exp. Trashumante:N			
73163	No inscrito en un organismo de control y certificación ecológico (requisito anexo 1, Orden 24 marzo 2011)			
	Explotación:ES110350007002 Descripción especie:Bovina			
<u>APellidos y nombre / Razón social</u>	<u>NIF</u>	<u>Expediente</u>	<u>UGMS Resueltas</u>	<u>Resolución</u>
MERA MARCHANTE ANDRES JESUS	75805766C	2000574	55,20	ADMISIÓN AL RÉGIMEN
Explotaciones				
ES110070000207				
ES110070000211				
INCIDENCIA DESCRIPCIÓN				
73181	Las unidades de ganado solicitadas por especie distinta al porcino, mayores que las registradas en SIGGAN (disposición adicional tercera, Orden 24 de marzo de 2011)			
	Especie:Bovina Explotación:ES110070000207 Animales declarados:60 Animales determinados:59 Ugm declaradas:53,2 Ugm determinadas:52,2			

<u>APELLIDOS Y NOMBRE / RAZÓN SOCIAL</u>	<u>NIF</u>	<u>EXPEDIENTE</u>	<u>UGMS RESUELTAS</u>	<u>RESOLUCIÓN</u>
MOLINA VENTURA JESUS MARIA	48975168A	2003989	0,00	INADMISIÓN AL RÉGIMEN
<u>Explotaciones</u>				
ES110390000157				

INCIDENCIA DESCRIPCIÓN

73159 La carga ganadera de la explotación supera los límites establecidos (compromiso anexo 1, Orden 24 marzo 2011)

Carga Ganadera:1,0988 Pluviometría:652,5 Ugm:111,15 Superficie:101,16 Exp. Avícola:N Exp. Trashumante:N

RECINTOS**SUPERFICIE (Hectáreas)**

<u>REFERENCIA SIGPAC</u>	<u>CULTIVO</u>	<u>SEC_REG</u>	<u>Declarada</u>	<u>Control C.</u>	<u>Validada</u>
11-039-001-00037-015	60003	S	0,32		0,32
11-039-001-00026-008	60003	S	1,84		1,84
11-039-001-00044-004	60005	S	3,01		3,01
11-039-003-00024-002	63005	S	0,61		0,61
11-039-001-00037-008	60003	S	3,19		3,19
11-039-001-00043-004	60003	S	2,20		2,20
11-039-001-00041-004	60003	S	0,44		0,44
11-039-001-00043-003	60005	S	1,43		1,43
11-039-003-00014-002	63005	S	3,66		3,66
11-039-003-00023-002	63005	S	0,89		0,89
11-039-001-00024-003	60003	S	0,55		0,55
11-039-001-00039-008	60003	S	3,37		3,37
11-039-001-00026-003	60003	S	0,19		0,19
11-039-001-00038-009	63005	S	7,90		7,90
11-039-003-00014-001	60003	S	3,61		3,61
11-039-003-00014-004	60003	S	0,09		0,09
11-039-001-00005-001	60003	S	12,52		12,52
11-039-001-00040-008	60003	S	3,38		3,38
11-039-001-00044-003	60003	S	1,14		1,14
11-039-003-00023-004	63005	S	0,92		0,92
11-039-001-00036-001	60003	S	10,84		10,84
11-039-001-00025-001	60005	S	1,30		1,30
11-039-001-00026-019	60003	S	0,15		0,15
11-039-001-00038-004	60003	S	0,87		0,87
11-039-001-00035-001	60003	S	12,58		12,58
11-039-001-00024-002	63005	S	3,04		3,04
11-039-001-00041-006	60003	S	0,08		0,08
11-039-001-00039-010	60003	S	0,07		0,07
11-039-001-00041-007	60003	S	0,39		0,39
11-039-001-00039-009	60003	S	0,13		0,13
11-039-001-00045-003	60005	S	0,64		0,64
11-039-001-00042-004	60003	S	0,44		0,44
11-039-001-00040-009	60003	S	0,23		0,23
11-039-001-00043-003	60003	S	0,03		0,03
11-039-001-00043-002	60005	S	4,37		4,37
11-039-003-00024-001	60003	S	3,70		3,70
11-039-001-00042-002	63005	S	2,27		2,27
11-039-001-00024-004	60003	S	1,27		1,27
11-039-001-00041-004	63005	S	1,55		1,55
11-039-001-00045-004	60005	S	0,46		0,46
11-039-003-00023-001	60003	S	5,49		5,49



<u>APELLIDOS Y NOMBRE / RAZÓN SOCIAL</u>	<u>NIF</u>	<u>EXPEDIENTE</u>	<u>UGMS RESUELTAS</u>	<u>RESOLUCIÓN</u>
MORALES MOYA JOSE	31850893X	2003664	18,60	ADMISIÓN AL RÉGIMEN
<u>Explotaciones</u>				
ES110350007008				

INCIDENCIA DESCRIPCIÓN

73181 Las unidades de ganado solicitadas por especie distinta al porcino, mayores que las registradas en SIGGAN (disposición adicional tercera, Orden 24 de marzo de 2011)
Especie:Bovina Explotación:ES110350007008 Animales declarados:21 Animales determinados:21 Ugm declaradas:19,8 Ugm determinadas:18,6



<u>APELLIDOS Y NOMBRE / RAZÓN SOCIAL</u>	<u>NIF</u>	<u>EXPEDIENTE</u>	<u>UGMS RESUELTA</u>	<u>RESOLUCIÓN</u>
MORENO ALBA ANTONIO	31840787R	2002577	0,00	INADMISIÓN AL RÉGIMEN
<u>Explotaciones</u>				
ES110350007004				

INCIDENCIA DESCRIPCIÓN

2307	Superficie declarada de pastos en común en un recinto supera la asignada por la autoridad gestora de pastos para ese recinto y productor certificado (art 3.1.f, Orden 7/03/2011)			
	Recinto:11-035-022-00069-003	Cultivo:60003	PASTOS PERMANENTES DE 5 O MAS AÑOS-PASTO ARBOLADO	Superficie declarada (Áreas):8043 Sup. Asignada (Áreas):290
	Recinto:11-035-022-00069-004	Cultivo:60003	PASTOS PERMANENTES DE 5 O MAS AÑOS-PASTO ARBOLADO	Superficie declarada (Áreas):2381 Sup. Asignada (Áreas):86
	Recinto:11-035-022-00069-005	Cultivo:60003	PASTOS PERMANENTES DE 5 O MAS AÑOS-PASTO ARBOLADO	Superficie declarada (Áreas):14462 Sup. Asignada (Áreas):522
	Recinto:11-035-022-00069-006	Cultivo:60005	PASTOS PERMANENTES DE 5 O MAS AÑOS-PASTIZALES	Superficie declarada (Áreas):208 Sup. Asignada (Áreas):8
	Recinto:11-035-022-00069-007	Cultivo:60005	PASTOS PERMANENTES DE 5 O MAS AÑOS-PASTIZALES	Superficie declarada (Áreas):141 Sup. Asignada (Áreas):5
	Recinto:11-035-022-00069-008	Cultivo:60005	PASTOS PERMANENTES DE 5 O MAS AÑOS-PASTIZALES	Superficie declarada (Áreas):291 Sup. Asignada (Áreas):10
	Recinto:11-035-022-00069-013	Cultivo:60005	PASTOS PERMANENTES DE 5 O MAS AÑOS-PASTIZALES	Superficie declarada (Áreas):1393 Sup. Asignada (Áreas):50
	Recinto:11-035-042-00055-001	Cultivo:60002	PASTOS PERMANENTES DE 5 O MAS AÑOS-PASTO ARBUSTIVO	Superficie declarada (Áreas):772 Sup. Asignada (Áreas):28
	Recinto:11-035-042-00055-002	Cultivo:60005	PASTOS PERMANENTES DE 5 O MAS AÑOS-PASTIZALES	Superficie declarada (Áreas):2783 Sup. Asignada (Áreas):100
	Recinto:11-035-042-00055-015	Cultivo:60003	PASTOS PERMANENTES DE 5 O MAS AÑOS-PASTO ARBOLADO	Superficie declarada (Áreas):8976 Sup. Asignada (Áreas):324
	Recinto:11-035-042-00055-016	Cultivo:60003	PASTOS PERMANENTES DE 5 O MAS AÑOS-PASTO ARBOLADO	Superficie declarada (Áreas):8572 Sup. Asignada (Áreas):309
	Recinto:11-035-042-00055-017	Cultivo:60003	PASTOS PERMANENTES DE 5 O MAS AÑOS-PASTO ARBOLADO	Superficie declarada (Áreas):2850 Sup. Asignada (Áreas):103
	Recinto:11-035-042-00055-019	Cultivo:60003	PASTOS PERMANENTES DE 5 O MAS AÑOS-PASTO ARBOLADO	Superficie declarada (Áreas):4534 Sup. Asignada (Áreas):164
73151	El recinto declarado no cumple con las normas de producción ecológica (compromiso anexo 1, Orden 24 marzo 2011)			
	Recinto:11-035-023-00029-001	Cultivo:60005	PASTOS PERMANENTES DE 5 O MAS AÑOS-PASTIZALES	Secano
	Recinto:11-035-042-00058-004	Cultivo:60005	PASTOS PERMANENTES DE 5 O MAS AÑOS-PASTIZALES	Secano
	Recinto:11-035-042-00152-001	Cultivo:60002	PASTOS PERMANENTES DE 5 O MAS AÑOS-PASTO ARBUSTIVO	Secano
	Recinto:11-035-042-00153-004	Cultivo:60002	PASTOS PERMANENTES DE 5 O MAS AÑOS-PASTO ARBUSTIVO	Secano
	Recinto:11-035-042-00153-005	Cultivo:60002	PASTOS PERMANENTES DE 5 O MAS AÑOS-PASTO ARBUSTIVO	Secano
73159	La carga ganadera de la explotación supera los límites establecidos (compromiso anexo 1, Orden 24 marzo 2011)			
	Carga Ganadera:0 Pluviometría:723 Ugm:0 Superficie:35,24 Exp. Avícola:N Exp. Trashumante:N			
73163	No inscrito en un organismo de control y certificación ecológico (requisito anexo 1, Orden 24 marzo 2011)			
	Explotación:ES110350007004 Descripción especie:Bovina			
	Explotación:ES110350007004 Descripción especie:Caprina			
	Explotación:ES110350007004 Descripción especie:Ovina			

RECINTOS**SUPERFICIE (Hectáreas)**

<u>REFERENCIA SIGPAC</u>	<u>CULTIVO</u>	<u>SEC_REG</u>	<u>Declarada</u>	<u>Control C.</u>	<u>Validada</u>
11-035-022-00069-008	60005	S	2,91		0,10
11-035-022-00069-013	60005	S	13,93		0,50
11-035-022-00069-006	60005	S	2,08		0,08
11-035-042-00055-019	60003	S	45,34		1,64
11-035-047-00193-001	60005	S	0,41		0,41
11-035-022-00069-007	60005	S	1,41		0,05
11-035-042-00055-001	60002	S	7,72		0,28
11-035-042-00071-002	60005	S	0,88		0,88
11-035-047-00020-003	60005	S	3,49		3,49
11-035-022-00069-003	60003	S	80,43		2,90
11-035-042-00055-016	60003	S	85,72		3,09
11-035-018-00173-003	60005	S	1,56		1,56
11-035-042-00055-002	60005	S	27,83		1,00
11-035-047-00060-001	60005	S	0,68		0,68
11-035-042-00065-001	60005	S	1,89		1,89
11-035-018-00116-001	60005	S	3,18		3,18

RECINTOS**SUPERFICIE (Hectáreas)**

REFERENCIA SIGPAC	CULTIVO	SEC_REG	Declarada	Control C.	Validada
11-035-022-00069-004	60003	S	23,81		0,86
11-035-022-00069-005	60003	S	144,62		5,22
11-035-042-00055-015	60003	S	89,76		3,24
11-035-042-00064-001	60005	S	3,16		3,16
11-035-042-00055-017	60003	S	28,50		1,03



<u>APellidos y nombre / RAZÓN SOCIAL</u>	<u>NIF</u>	<u>EXPEDIENTE</u>	<u>UGMS RESUELTA</u>	<u>RESOLUCIÓN</u>
MORENO ALBA JOSE LUIS	31846325L	2006269	0,00	INADMISIÓN AL RÉGIMEN
Explotaciones				
ES110350007004				

INCIDENCIA DESCRIPCIÓN

2307	Superficie declarada de pastos en común en un recinto supera la asignada por la autoridad gestora de pastos para ese recinto y productor certificado (art 3.1.f, Orden 7/03/2011)			
	Recinto:11-035-022-00069-003	Cultivo:60003	PASTOS PERMANENTES DE 5 O MAS AÑOS-PASTO ARBOLADO	Superficie declarada (Áreas):8043 Sup. Asignada (Áreas):581
	Recinto:11-035-022-00069-004	Cultivo:60003	PASTOS PERMANENTES DE 5 O MAS AÑOS-PASTO ARBOLADO	Superficie declarada (Áreas):2381 Sup. Asignada (Áreas):172
	Recinto:11-035-022-00069-005	Cultivo:60003	PASTOS PERMANENTES DE 5 O MAS AÑOS-PASTO ARBOLADO	Superficie declarada (Áreas):14462 Sup. Asignada (Áreas):1043
	Recinto:11-035-022-00069-006	Cultivo:60005	PASTOS PERMANENTES DE 5 O MAS AÑOS-PASTIZALES	Superficie declarada (Áreas):208 Sup. Asignada (Áreas):15
	Recinto:11-035-022-00069-007	Cultivo:60005	PASTOS PERMANENTES DE 5 O MAS AÑOS-PASTIZALES	Superficie declarada (Áreas):141 Sup. Asignada (Áreas):10
	Recinto:11-035-022-00069-008	Cultivo:60005	PASTOS PERMANENTES DE 5 O MAS AÑOS-PASTIZALES	Superficie declarada (Áreas):291 Sup. Asignada (Áreas):21
	Recinto:11-035-022-00069-013	Cultivo:60005	PASTOS PERMANENTES DE 5 O MAS AÑOS-PASTIZALES	Superficie declarada (Áreas):1393 Sup. Asignada (Áreas):101
	Recinto:11-035-042-00055-001	Cultivo:60002	PASTOS PERMANENTES DE 5 O MAS AÑOS-PASTO ARBUSTIVO	Superficie declarada (Áreas):772 Sup. Asignada (Áreas):56
	Recinto:11-035-042-00055-002	Cultivo:60005	PASTOS PERMANENTES DE 5 O MAS AÑOS-PASTIZALES	Superficie declarada (Áreas):2783 Sup. Asignada (Áreas):201
	Recinto:11-035-042-00055-015	Cultivo:60003	PASTOS PERMANENTES DE 5 O MAS AÑOS-PASTO ARBOLADO	Superficie declarada (Áreas):8976 Sup. Asignada (Áreas):648
	Recinto:11-035-042-00055-016	Cultivo:60003	PASTOS PERMANENTES DE 5 O MAS AÑOS-PASTO ARBOLADO	Superficie declarada (Áreas):8572 Sup. Asignada (Áreas):619
	Recinto:11-035-042-00055-017	Cultivo:60003	PASTOS PERMANENTES DE 5 O MAS AÑOS-PASTO ARBOLADO	Superficie declarada (Áreas):2850 Sup. Asignada (Áreas):206
	Recinto:11-035-042-00055-019	Cultivo:60003	PASTOS PERMANENTES DE 5 O MAS AÑOS-PASTO ARBOLADO	Superficie declarada (Áreas):4534 Sup. Asignada (Áreas):327
73151	El recinto declarado no cumple con las normas de producción ecológica (compromiso anexo 1, Orden 24 marzo 2011)			
	Recinto:11-035-020-00028-001	Cultivo:60005	PASTOS PERMANENTES DE 5 O MAS AÑOS-PASTIZALES	Secano
	Recinto:11-035-023-00068-001	Cultivo:60005	PASTOS PERMANENTES DE 5 O MAS AÑOS-PASTIZALES	Secano
	Recinto:11-035-042-00062-001	Cultivo:60005	PASTOS PERMANENTES DE 5 O MAS AÑOS-PASTIZALES	Secano
73159	La carga ganadera de la explotación supera los límites establecidos (compromiso anexo 1, Orden 24 marzo 2011)			
	Carga Ganadera:0 Pluviometría:723 Ugm:0 Superficie:55,49 Exp. Avícola:N Exp. Trashumante:N			
73163	No inscrito en un organismo de control y certificación ecológico (requisito anexo 1, Orden 24 marzo 2011)			
	Explotación:ES110350007004 Descripción especie:Bovina			

RECINTOS**SUPERFICIE (Hectáreas)**

<u>REFERENCIA SIGPAC</u>	<u>CULTIVO</u>	<u>SEC</u>	<u>REG</u>	<u>Declarada</u>	<u>Control C.</u>	<u>Validada</u>
11-035-022-00069-004	60003	S		23,81		1,72
11-035-022-00047-001	60005	S		14,49		14,49
11-035-022-00069-005	60003	S		144,62		10,43
11-035-022-00069-007	60005	S		1,41		0,10
11-035-022-00069-008	60005	S		2,91		0,21
11-035-022-00069-013	60005	S		13,93		1,01
11-035-042-00058-003	60005	S		0,60		0,60
11-035-022-00069-003	60003	S		80,43		5,81
11-035-042-00055-002	60005	S		27,83		2,01
11-035-042-00055-016	60003	S		85,72		6,19
11-035-042-00055-019	60003	S		45,34		3,27
11-035-042-00058-002	60005	S		0,40		0,40
11-035-022-00069-006	60005	S		2,08		0,15
11-035-042-00055-015	60003	S		89,76		6,48
11-035-042-00055-017	60003	S		28,50		2,06
11-035-042-00055-001	60002	S		7,72		0,56

<u>APELLIDOS Y NOMBRE / RAZÓN SOCIAL</u>	<u>NIF</u>	<u>EXPEDIENTE</u>	<u>UGMS RESUeltas</u>	<u>RESOLUCIÓN</u>
MORENO MORALES JUAN MIGUEL	31643484S	2003206	0,00	INADMISIÓN AL RÉGIMEN
Explotaciones				
ES110260000047				
ES110380000103				
ES110400000018				

INCIDENCIA DESCRIPCIÓN

73159	La carga ganadera de la explotación supera los límites establecidos (compromiso anexo 1, Orden 24 marzo 2011) Carga Ganadera:0 Pluviometría:1681,1198 Ugm:0 Superficie:150,03 Exp. Avícola:N Exp. Trashumante:N
73163	No inscrito en un organismo de control y certificación ecológico (requisito anexo 1, Orden 24 marzo 2011) Explotación:ES110380000103 Descripción especie:Bovina Explotación:ES110400000018 Descripción especie:Bovina Explotación:ES110260000047 Descripción especie:Bovina

RECINTOS**SUPERFICIE (Hectáreas)**

<u>REFERENCIA SIGPAC</u>	<u>CULTIVO</u>	<u>SEC_REG</u>	<u>Declarada</u>	<u>Control C.</u>	<u>Validada</u>
11-038-008-00103-001	60003	S	1,36		1,36
11-038-008-00103-002	60005	S	1,16		1,16
11-038-008-00083-003	60005	S	0,47		0,47
11-038-008-00083-005	60005	S	0,08		0,08
11-038-002-00028-002	60003	S	1,85		1,85
11-038-001-00018-001	60005	S	1,27		1,27
11-038-008-00182-002	60005	S	2,91		2,91
11-038-008-00187-002	60005	S	1,44		1,44
11-038-008-00063-002	60004	S	0,51		0,51
11-038-009-00075-002	60003	S	0,29		0,29
11-038-009-00075-003	60004	S	0,60		0,60
11-038-001-00035-001	60005	S	1,98		1,98
11-038-002-00049-003	60005	S	1,12		1,12
11-038-002-00083-002	60005	S	0,44		0,44
11-038-008-00102-001	60005	S	0,40		0,40
11-038-001-00032-002	60005	S	1,53		1,53
11-038-009-00030-003	60005	S	0,65		0,65
11-038-001-00008-001	60005	S	3,26		3,26
11-038-002-00046-001	60005	S	1,48		1,48
11-038-002-00046-002	60005	S	0,27		0,27
11-038-008-00103-003	60005	S	0,54		0,54
11-038-008-00063-001	60005	S	3,20		3,20
11-038-009-00030-002	60003	S	4,29		4,29
11-038-001-00012-001	60005	S	1,27		1,27
11-038-002-00084-001	60005	S	0,58		0,58
11-038-002-00085-001	60005	S	0,61		0,61
11-038-008-00087-003	60005	S	0,19		0,19
11-038-002-00049-002	60005	S	1,93		1,93
11-038-008-00102-002	60005	S	1,92		1,92
11-038-008-00083-007	60003	S	0,36		0,36
11-038-001-00032-001	60002	S	10,91		10,91
11-038-008-00092-001	60005	S	0,79		0,79
11-038-001-00019-001	60005	S	1,59		1,59
11-038-007-00001-003	60005	S	0,11		0,11
11-038-008-00079-002	60003	S	0,48		0,48
11-038-008-00083-004	60005	S	2,90		2,90
11-038-008-00083-006	60003	S	0,23		0,23
11-038-008-00087-002	60005	S	0,52		0,52
11-038-008-00081-001	60002	S	3,72		3,72
11-038-001-00017-001	60005	S	5,67		5,67
11-038-001-00016-001	60005	S	7,34		7,34
11-038-002-00027-002	60003	S	1,83		1,83
11-038-001-00010-002	60005	S	2,92		2,92
11-038-002-00083-001	60005	S	1,15		1,15
11-038-008-00080-002	60005	S	4,58		4,58

RECINTOS**SUPERFICIE (Hectáreas)**

<u>REFERENCIA SIGPAC</u>	<u>CULTIVO</u>	<u>SEC_REG</u>	<u>Declarada</u>	<u>Control C.</u>	<u>Validada</u>
11-038-008-00083-008	60003	S	0,23		0,23
11-040-024-00012-002	60005	S	4,95		4,95
11-040-024-00008-001	60003	S	1,36		1,36
11-040-024-00012-001	60003	S	21,64		21,64
11-026-007-00035-013	60004	S	3,97		3,97
11-026-007-00035-014	60002	S	15,55		15,55
11-026-007-00035-015	60003	S	1,85		1,85
11-026-007-00035-012	60004	S	2,59		2,59
11-026-007-00035-019	60003	S	15,19		15,19

<u>APELLIDOS Y NOMBRE / RAZÓN SOCIAL</u>	<u>NIF</u>	<u>EXPEDIENTE</u>	<u>UGMS RESUELTAS</u>	<u>RESOLUCIÓN</u>
MORILLO JIMENEZ SALVADOR JOSE	15433726J	2005746	17,60	ADMISIÓN AL RÉGIMEN

Explotaciones
ES110350007004

INCIDENCIA DESCRIPCIÓN

73181 Las unidades de ganado solicitadas por especie distinta al porcino, mayores que las registradas en SIGGAN (disposición adicional tercera, Orden 24 de marzo de 2011)
Especie:Ovina Explotación:ES110350007004 Animales declarados:13 Animales determinados:0 Ugm declaradas:1,95 Ugm determinadas:0

<u>APELLIDOS Y NOMBRE / RAZÓN SOCIAL</u>	<u>NIF</u>	<u>EXPEDIENTE</u>	<u>UGMS RESUELTAS</u>	<u>RESOLUCIÓN</u>
MOYA ANDRADES ANTONIO	31818485D	2005766	27,40	ADMISIÓN AL RÉGIMEN

Explotaciones
ES110350001109

INCIDENCIA DESCRIPCIÓN

73181 Las unidades de ganado solicitadas por especie distinta al porcino, mayores que las registradas en SIGGAN (disposición adicional tercera, Orden 24 de marzo de 2011)
Especie:Bovina Explotación:ES110350001109 Animales declarados:31 Animales determinados:31 Ugm declaradas:27,8 Ugm determinadas:27,4

<u>APELLIDOS Y NOMBRE / RAZÓN SOCIAL</u>	<u>NIF</u>	<u>EXPEDIENTE</u>	<u>UGMS RESUELTAS</u>	<u>RESOLUCIÓN</u>
MUGAR MUÑOZ JUAN JOSE	44057240G	2002579	0,00	INADMISIÓN AL RÉGIMEN

Explotaciones
ES110390000278

INCIDENCIA DESCRIPCIÓN

73151 El recinto declarado no cumple con las normas de producción ecológica (compromiso anexo 1, Orden 24 marzo 2011)
Recinto:11-039-039-00002-033 Cultivo:59005 PASTOS DE MENOS DE 5 AÑOS-PASTIZALES Secano

73159 La carga ganadera de la explotación supera los límites establecidos (compromiso anexo 1, Orden 24 marzo 2011)
Carga Ganadera:1,2257 Pluviometría:652,5 Ugm:36 Superficie:29,37 Exp. Avícola:N Exp. Trashumante:N

RECINTOS**SUPERFICIE (Hectáreas)**

<u>REFERENCIA SIGPAC</u>	<u>CULTIVO</u>	<u>SEC_REG</u>	<u>Declarada</u>	<u>Control C.</u>	<u>Validada</u>
11-039-039-00002-026	60002	S	0,43		0,43
11-039-039-00008-006	60002	S	3,43		3,43
11-039-039-00002-015	60003	S	0,55		0,55
11-039-039-00002-029	59005	S	12,25		12,25
11-039-039-00002-003	60003	S	5,00		5,00
11-039-039-00002-004	60003	S	2,88		2,88
11-039-039-00024-001	63005	S	1,19		1,19
11-039-039-00008-002	63005	S	1,45		1,45
11-039-039-00008-002	63008	S	2,19		2,19

<u>APELLIDOS Y NOMBRE / RAZÓN SOCIAL</u>	<u>NIF</u>	<u>EXPEDIENTE</u>	<u>UGMS RESUELTAS</u>	<u>RESOLUCIÓN</u>
NARANJO RIOS ISABEL	25554767L	2003211	0,00	INADMISIÓN AL RÉGIMEN
<u>Explotaciones</u>				
ES110190000128				

INCIDENCIA DESCRIPCIÓN

- 73158 Superficie resuelta para explotaciones no avícolas menor que la mínima requerida de 15 hectáreas (requisito anexo 1, Orden 24 marzo 2011)
Superficie validada:2,73
- 73159 La carga ganadera de la explotación supera los límites establecidos (compromiso anexo 1, Orden 24 marzo 2011)
Carga Ganadera:0 Pluviometría:1546,5 Ugm:0 Superficie:2,73 Exp. Avícola:N Exp. Trashumante:N
- 73163 No inscrito en un organismo de control y certificación ecológico (requisito anexo 1, Orden 24 marzo 2011)
Explotación:ES110190000128 Descripción especie:Porcina

RECINTOS**SUPERFICIE (Hectáreas)**

<u>REFERENCIA SIGPAC</u>	<u>CULTIVO</u>	<u>SEC_REG</u>	<u>Declarada</u>	<u>Control C.</u>	<u>Validada</u>
11-019-021-00013-001	60002	S	0,05		0,05
11-019-021-00014-004	60005	S	0,20		0,20
11-019-021-00015-001	60005	S	0,98		0,98
11-019-021-00012-003	60002	S	0,55		0,55
11-019-021-00012-002	60005	S	0,35		0,35
11-019-021-00014-006	60005	S	0,60		0,60

<u>APELLIDOS Y NOMBRE / RAZÓN SOCIAL</u>	<u>NIF</u>	<u>EXPEDIENTE</u>	<u>UGMS RESUELTAS</u>	<u>RESOLUCIÓN</u>
NOBLEZA ANDALUZA SLU	B72046238	2000072	25,00	ADMISIÓN AL RÉGIMEN
<u>Explotaciones</u>				
ES110380000276				

INCIDENCIA DESCRIPCIÓN

- 73181 Las unidades de ganado solicitadas por especie distinta al porcino, mayores que las registradas en SIGGAN (disposición adicional tercera, Orden 24 de marzo de 2011)
Especie:Bovina Explotación:ES110380000276 Animales declarados:27 Animales determinados:25 Ugm declaradas:26,6 Ugm determinadas:25



<u>APellidos y nombre / RAZÓN SOCIAL</u>	<u>NIF</u>	<u>EXPEDIENTE</u>	<u>UGMS RESUeltas</u>	<u>RESOLUCIÓN</u>
NOTARIO ALBA ANA MARIA	31833603Q	2003677	0,00	INADMISIÓN AL RÉGIMEN
<u>Explotaciones</u>				
ES110350007011				
INCIDENCIA DESCRIPCIÓN				
2305	Recintos declarados por los productores de pastos en común distintos de los recintos de los certificado de al autoridad gestora de los pastos (art 3.1.f, Orden 7/03/2011)			
	Recinto:11-035-038-00029-002	Cultivo:60005	PASTOS PERMANENTES DE 5 O MAS AÑOS-PASTIZALES	
	Recinto:11-035-038-00030-002	Cultivo:60005	PASTOS PERMANENTES DE 5 O MAS AÑOS-PASTIZALES	
2307	Superficie declarada de pastos en común en un recinto supera la asignada por la autoridad gestora de pastos para ese recinto y productor certificado (art 3.1.f, Orden 7/03/2011)			
	Recinto:11-035-025-00108-001	Cultivo:60002	PASTOS PERMANENTES DE 5 O MAS AÑOS-PASTO ARBUSTIVO	Superficie declarada (Áreas):856 Sup. Asignada (Áreas):7
	Recinto:11-035-025-00111-001	Cultivo:60002	PASTOS PERMANENTES DE 5 O MAS AÑOS-PASTO ARBUSTIVO	Superficie declarada (Áreas):1187 Sup. Asignada (Áreas):10
	Recinto:11-035-036-00018-002	Cultivo:60003	PASTOS PERMANENTES DE 5 O MAS AÑOS-PASTO ARBOLADO	Superficie declarada (Áreas):11600 Sup. Asignada (Áreas):95
	Recinto:11-035-038-00093-007	Cultivo:60003	PASTOS PERMANENTES DE 5 O MAS AÑOS-PASTO ARBOLADO	Superficie declarada (Áreas):13607 Sup. Asignada (Áreas):111
	Recinto:11-035-038-00093-008	Cultivo:60003	PASTOS PERMANENTES DE 5 O MAS AÑOS-PASTO ARBOLADO	Superficie declarada (Áreas):1346 Sup. Asignada (Áreas):11
	Recinto:11-035-038-00093-009	Cultivo:60003	PASTOS PERMANENTES DE 5 O MAS AÑOS-PASTO ARBOLADO	Superficie declarada (Áreas):27500 Sup. Asignada (Áreas):225
	Recinto:11-035-039-00018-001	Cultivo:60002	PASTOS PERMANENTES DE 5 O MAS AÑOS-PASTO ARBUSTIVO	Superficie declarada (Áreas):384 Sup. Asignada (Áreas):3
	Recinto:11-035-039-00018-006	Cultivo:60002	PASTOS PERMANENTES DE 5 O MAS AÑOS-PASTO ARBUSTIVO	Superficie declarada (Áreas):607 Sup. Asignada (Áreas):5
	Recinto:11-035-039-00018-008	Cultivo:60003	PASTOS PERMANENTES DE 5 O MAS AÑOS-PASTO ARBOLADO	Superficie declarada (Áreas):18259 Sup. Asignada (Áreas):149
	Recinto:11-035-040-00060-002	Cultivo:60002	PASTOS PERMANENTES DE 5 O MAS AÑOS-PASTO ARBUSTIVO	Superficie declarada (Áreas):4495 Sup. Asignada (Áreas):37
	Recinto:11-035-040-00070-005	Cultivo:60002	PASTOS PERMANENTES DE 5 O MAS AÑOS-PASTO ARBUSTIVO	Superficie declarada (Áreas):1620 Sup. Asignada (Áreas):13
	Recinto:11-035-040-00070-006	Cultivo:60002	PASTOS PERMANENTES DE 5 O MAS AÑOS-PASTO ARBUSTIVO	Superficie declarada (Áreas):6699 Sup. Asignada (Áreas):55
	Recinto:11-035-040-00072-001	Cultivo:60003	PASTOS PERMANENTES DE 5 O MAS AÑOS-PASTO ARBOLADO	Superficie declarada (Áreas):888 Sup. Asignada (Áreas):7
	Recinto:11-035-040-00072-002	Cultivo:60002	PASTOS PERMANENTES DE 5 O MAS AÑOS-PASTO ARBUSTIVO	Superficie declarada (Áreas):13158 Sup. Asignada (Áreas):108
	Recinto:11-035-041-00004-012	Cultivo:60003	PASTOS PERMANENTES DE 5 O MAS AÑOS-PASTO ARBOLADO	Superficie declarada (Áreas):2137 Sup. Asignada (Áreas):17
	Recinto:11-035-041-00004-013	Cultivo:60003	PASTOS PERMANENTES DE 5 O MAS AÑOS-PASTO ARBOLADO	Superficie declarada (Áreas):4277 Sup. Asignada (Áreas):35
	Recinto:11-035-041-00004-014	Cultivo:60003	PASTOS PERMANENTES DE 5 O MAS AÑOS-PASTO ARBOLADO	Superficie declarada (Áreas):16404 Sup. Asignada (Áreas):134
	Recinto:11-035-041-00004-015	Cultivo:60003	PASTOS PERMANENTES DE 5 O MAS AÑOS-PASTO ARBOLADO	Superficie declarada (Áreas):18249 Sup. Asignada (Áreas):149
	Recinto:11-035-041-00004-016	Cultivo:60002	PASTOS PERMANENTES DE 5 O MAS AÑOS-PASTO ARBUSTIVO	Superficie declarada (Áreas):36943 Sup. Asignada (Áreas):302
	Recinto:11-035-041-00004-018	Cultivo:60002	PASTOS PERMANENTES DE 5 O MAS AÑOS-PASTO ARBUSTIVO	Superficie declarada (Áreas):23500 Sup. Asignada (Áreas):192
	Recinto:11-035-042-00055-020	Cultivo:60003	PASTOS PERMANENTES DE 5 O MAS AÑOS-PASTO ARBOLADO	Superficie declarada (Áreas):25322 Sup. Asignada (Áreas):207
73151	El recinto declarado no cumple con las normas de producción ecológica (compromiso anexo 1, Orden 24 marzo 2011)			
	Recinto:11-035-025-00108-001	Cultivo:60002	PASTOS PERMANENTES DE 5 O MAS AÑOS-PASTO ARBUSTIVO	Secano
	Recinto:11-035-025-00111-001	Cultivo:60002	PASTOS PERMANENTES DE 5 O MAS AÑOS-PASTO ARBUSTIVO	Secano
	Recinto:11-035-036-00018-002	Cultivo:60003	PASTOS PERMANENTES DE 5 O MAS AÑOS-PASTO ARBOLADO	Secano
	Recinto:11-035-038-00093-007	Cultivo:60003	PASTOS PERMANENTES DE 5 O MAS AÑOS-PASTO ARBOLADO	Secano
	Recinto:11-035-038-00093-008	Cultivo:60003	PASTOS PERMANENTES DE 5 O MAS AÑOS-PASTO ARBOLADO	Secano
	Recinto:11-035-039-00015-001	Cultivo:60005	PASTOS PERMANENTES DE 5 O MAS AÑOS-PASTIZALES	Secano
	Recinto:11-035-039-00018-001	Cultivo:60002	PASTOS PERMANENTES DE 5 O MAS AÑOS-PASTO ARBUSTIVO	Secano
	Recinto:11-035-039-00018-006	Cultivo:60002	PASTOS PERMANENTES DE 5 O MAS AÑOS-PASTO ARBUSTIVO	Secano
	Recinto:11-035-039-00018-008	Cultivo:60003	PASTOS PERMANENTES DE 5 O MAS AÑOS-PASTO ARBOLADO	Secano
	Recinto:11-035-040-00060-002	Cultivo:60002	PASTOS PERMANENTES DE 5 O MAS AÑOS-PASTO ARBUSTIVO	Secano
	Recinto:11-035-040-00070-005	Cultivo:60002	PASTOS PERMANENTES DE 5 O MAS AÑOS-PASTO ARBUSTIVO	Secano
	Recinto:11-035-040-00070-006	Cultivo:60002	PASTOS PERMANENTES DE 5 O MAS AÑOS-PASTO ARBUSTIVO	Secano
	Recinto:11-035-040-00072-001	Cultivo:60003	PASTOS PERMANENTES DE 5 O MAS AÑOS-PASTO ARBOLADO	Secano

INCIDENCIA DESCRIPCIÓN

Recinto:11-035-040-00072-002 Cultivo:60002 PASTOS PERMANENTES DE 5 O MAS AÑOS-PASTO ARBUSTIVO Secano
 Recinto:11-035-041-00004-012 Cultivo:60003 PASTOS PERMANENTES DE 5 O MAS AÑOS-PASTO ARBOLADO Secano
 Recinto:11-035-041-00004-013 Cultivo:60003 PASTOS PERMANENTES DE 5 O MAS AÑOS-PASTO ARBOLADO Secano
 Recinto:11-035-041-00004-014 Cultivo:60003 PASTOS PERMANENTES DE 5 O MAS AÑOS-PASTO ARBOLADO Secano
 Recinto:11-035-041-00004-015 Cultivo:60003 PASTOS PERMANENTES DE 5 O MAS AÑOS-PASTO ARBOLADO Secano
 Recinto:11-035-041-00004-016 Cultivo:60002 PASTOS PERMANENTES DE 5 O MAS AÑOS-PASTO ARBUSTIVO Secano
 Recinto:11-035-041-00004-018 Cultivo:60002 PASTOS PERMANENTES DE 5 O MAS AÑOS-PASTO ARBUSTIVO Secano
 Recinto:11-035-042-00055-020 Cultivo:60003 PASTOS PERMANENTES DE 5 O MAS AÑOS-PASTO ARBOLADO Secano

73158 Superficie resuelta para explotaciones no avícolas menor que la mínima requerida de 15 hectáreas (requisito anexo 1, Orden 24 marzo 2011)
 Superficie validada:7,33

73159 La carga ganadera de la explotación supera los límites establecidos (compromiso anexo 1, Orden 24 marzo 2011)
 Carga Ganadera:2,1501 Pluviometría:723 Ugm:15,76 Superficie:7,33 Exp. Avícola:N Exp. Trashumante:N

RECINTOS**SUPERFICIE (Hectáreas)**

<u>REFERENCIA SIGPAC</u>	<u>CULTIVO</u>	<u>SEC_REG</u>	<u>Declarada</u>	<u>Control C.</u>	<u>Validada</u>
11-035-038-00030-001	60002	S	0,07		0,07
11-035-038-00095-001	60002	S	0,41		0,41
11-035-039-00048-001	60005	S	1,16		1,16
11-035-038-00032-008	60005	S	0,09		0,09
11-035-038-00030-002	60005	S	0,75		0,00
11-035-038-00032-003	60005	S	1,30		1,30
11-035-038-00032-009	60005	S	2,05		2,05
11-035-038-00029-002	60005	S	0,25		0,00
11-035-038-00093-009	60003	S	275,00		2,25

<u>APELLIDOS Y NOMBRE / RAZÓN SOCIAL</u>	<u>NIF</u>	<u>EXPEDIENTE</u>	<u>UGMS RESUELTAS</u>	<u>RESOLUCIÓN</u>
NUÑEZ DES ALLIMES S.C.	J11428224	2006216	0,00	INADMISIÓN AL RÉGIMEN
<u>Explotaciones</u>				
ES110350000658				

INCIDENCIA DESCRIPCIÓN

73159 La carga ganadera de la explotación supera los límites establecidos (compromiso anexo 1, Orden 24 marzo 2011)
 Carga Ganadera:0 Pluviometría:723 Ugm:0 Superficie:289,34 Exp. Avícola:N Exp. Trashumante:N

73163 No inscrito en un organismo de control y certificación ecológico (requisito anexo 1, Orden 24 marzo 2011)
 Explotación:ES110350000658 Descripción especie:Bovina

RECINTOS**SUPERFICIE (Hectáreas)**

<u>REFERENCIA SIGPAC</u>	<u>CULTIVO</u>	<u>SEC_REG</u>	<u>Declarada</u>	<u>Control C.</u>	<u>Validada</u>
11-035-009-00121-001	60005	S	39,72		39,72
11-035-015-00027-001	60005	S	30,67		30,67
11-035-007-00001-007	60005	S	15,71		15,71
11-035-007-00001-008	60005	S	6,49		6,49
11-035-009-00121-002	60005	S	5,76		5,76
11-035-015-00026-001	60005	S	1,75		1,75
11-035-007-00002-001	60005	S	33,34		33,34
11-035-007-00001-009	60005	S	20,35		20,35
11-035-009-00122-001	60005	S	1,34		1,34
11-035-007-00002-007	60005	S	0,34		0,34
11-035-007-00001-001	60005	S	18,25		18,25
11-035-007-00001-012	60005	S	4,34		4,34
11-035-015-00028-002	60005	S	16,57		16,57
11-035-021-00021-002	60005	S	68,61		68,61
11-035-022-00001-001	60005	S	3,66		3,66
11-035-009-00121-005	60005	S	14,88		14,88
11-035-015-00019-002	60002	S	3,50		3,50
11-035-022-00002-001	60003	S	0,20		0,20
11-035-007-00002-005	60005	S	0,64		0,64
11-035-009-00121-006	60005	S	3,22		3,22

<u>APELLIDOS Y NOMBRE / RAZÓN SOCIAL</u>	<u>NIF</u>	<u>EXPEDIENTE</u>	<u>UGMS RESUELTAS</u>	<u>RESOLUCIÓN</u>
NUÑEZ NUÑEZ JOSE	31051529B	2000222	0,00	INADMISIÓN AL RÉGIMEN
<u>Explotaciones</u>				
ES110350000447				
ES110350000746				

INCIDENCIA DESCRIPCIÓN

- 73151 El recinto declarado no cumple con las normas de producción ecológica (compromiso anexo 1, Orden 24 marzo 2011)
- Recinto:11-035-032-00011-001 Cultivo:60005 PASTOS PERMANENTES DE 5 O MAS AÑOS-PASTIZALES Secano
- Recinto:11-035-032-00012-001 Cultivo:60003 PASTOS PERMANENTES DE 5 O MAS AÑOS-PASTO ARBOLADO Secano
- Recinto:11-035-032-00012-002 Cultivo:60003 PASTOS PERMANENTES DE 5 O MAS AÑOS-PASTO ARBOLADO Secano
- Recinto:11-035-032-00012-003 Cultivo:60003 PASTOS PERMANENTES DE 5 O MAS AÑOS-PASTO ARBOLADO Secano
- Recinto:11-035-032-00012-004 Cultivo:60003 PASTOS PERMANENTES DE 5 O MAS AÑOS-PASTO ARBOLADO Secano
- Recinto:11-035-032-00012-005 Cultivo:60005 PASTOS PERMANENTES DE 5 O MAS AÑOS-PASTIZALES Secano
- Recinto:11-035-032-00012-006 Cultivo:60005 PASTOS PERMANENTES DE 5 O MAS AÑOS-PASTIZALES Secano
- Recinto:11-035-032-00013-001 Cultivo:60005 PASTOS PERMANENTES DE 5 O MAS AÑOS-PASTIZALES Secano
- Recinto:11-035-033-00002-001 Cultivo:60005 PASTOS PERMANENTES DE 5 O MAS AÑOS-PASTIZALES Secano
- Recinto:11-035-046-00128-001 Cultivo:60005 PASTOS PERMANENTES DE 5 O MAS AÑOS-PASTIZALES Secano
- Recinto:11-035-047-00080-001 Cultivo:60005 PASTOS PERMANENTES DE 5 O MAS AÑOS-PASTIZALES Secano
- Recinto:11-035-047-00081-001 Cultivo:60005 PASTOS PERMANENTES DE 5 O MAS AÑOS-PASTIZALES Secano
- Recinto:11-035-047-00106-001 Cultivo:60005 PASTOS PERMANENTES DE 5 O MAS AÑOS-PASTIZALES Secano
- Recinto:11-035-047-00107-001 Cultivo:60005 PASTOS PERMANENTES DE 5 O MAS AÑOS-PASTIZALES Secano
- Recinto:11-035-047-00108-001 Cultivo:60005 PASTOS PERMANENTES DE 5 O MAS AÑOS-PASTIZALES Secano
- Recinto:11-035-047-00109-001 Cultivo:60005 PASTOS PERMANENTES DE 5 O MAS AÑOS-PASTIZALES Secano
- Recinto:11-035-047-00146-001 Cultivo:60005 PASTOS PERMANENTES DE 5 O MAS AÑOS-PASTIZALES Secano
- Recinto:11-035-047-00149-002 Cultivo:60005 PASTOS PERMANENTES DE 5 O MAS AÑOS-PASTIZALES Secano
- Recinto:11-035-047-00149-003 Cultivo:60005 PASTOS PERMANENTES DE 5 O MAS AÑOS-PASTIZALES Secano
- Recinto:11-035-047-00151-001 Cultivo:60005 PASTOS PERMANENTES DE 5 O MAS AÑOS-PASTIZALES Secano
- Recinto:11-035-047-00153-001 Cultivo:60005 PASTOS PERMANENTES DE 5 O MAS AÑOS-PASTIZALES Secano
- Recinto:11-035-047-00155-001 Cultivo:60005 PASTOS PERMANENTES DE 5 O MAS AÑOS-PASTIZALES Secano
- Recinto:11-035-047-00186-001 Cultivo:60005 PASTOS PERMANENTES DE 5 O MAS AÑOS-PASTIZALES Secano
- 73158 Superficie resuelta para explotaciones no avícolas menor que la mínima requerida de 15 hectáreas (requisito anexo 1, Orden 24 marzo 2011)
- Superficie validada:0
- 73159 La carga ganadera de la explotación supera los límites establecidos (compromiso anexo 1, Orden 24 marzo 2011)
- Carga Ganadera:0 Pluviometría:0 Ugm:0 Superficie:0 Exp. Avícola:N Exp. Trashumante:N
- 73163 No inscrito en un organismo de control y certificación ecológico (requisito anexo 1, Orden 24 marzo 2011)
- Explotación:ES110350000447 Descripción especie:Bovina
- Explotación:ES110350000447 Descripción especie:Équidos
- Explotación:ES110350000746 Descripción especie:Bovina



<u>APELLIDOS Y NOMBRE / RAZÓN SOCIAL</u>	<u>NIF</u>	<u>EXPEDIENTE</u>	<u>UGMS RESUELTAS</u>	<u>RESOLUCIÓN</u>
PEREA PEREA ANTONIA	75872901H	2002585	0,00	INADMISIÓN AL RÉGIMEN
Explotaciones				
ES110350007001				

INCIDENCIA DESCRIPCIÓN

- 73158 Superficie resuelta para explotaciones no avícolas menor que la mínima requerida de 15 hectáreas (requisito anexo 1, Orden 24 marzo 2011)
Superficie validada:10,81
- 73159 La carga ganadera de la explotación supera los límites establecidos (compromiso anexo 1, Orden 24 marzo 2011)
Carga Ganadera:4,1118 Pluviometría:723 Ugm:44,45 Superficie:10,81 Exp. Avícola:N Exp. Trashumante:N
- 73181 Las unidades de ganado solicitadas por especie distinta al porcino, mayores que las registradas en SIGGAN (disposición adicional tercera, Orden 24 de marzo de 2011)
Especie:Bovina Explotación:ES110350007001 Animales declarados:44 Animales determinados:43 Ugm declaradas:42,4 Ugm determinadas:39,8

RECINTOS**SUPERFICIE (Hectáreas)**

<u>REFERENCIA SIGPAC</u>	<u>CULTIVO</u>	<u>SEC_REG</u>	<u>Declarada</u>	<u>Control C.</u>	<u>Validada</u>
11-035-012-00062-005	60002	S	35,69		0,00
11-035-012-00062-003	60002	S	3,41		0,00
11-035-013-00004-010	60003	S	61,24		0,00
11-035-014-00031-001	60005	S	3,14		3,14
11-035-012-00038-001	60002	S	46,13		0,00
11-035-012-00038-004	60003	S	45,16		0,00
11-035-014-00056-002	60002	S	4,63		0,00
11-035-014-00034-002	60005	S	4,57		4,57
11-035-014-00035-001	60005	S	3,10		3,10
11-035-014-00063-001	60002	S	6,12		0,00
11-035-014-00078-002	60002	S	18,65		0,00
11-035-014-00086-001	60003	S	34,94		0,00
11-035-012-00038-002	60005	S	12,72		0,00
11-035-012-00038-003	60003	S	7,83		0,00
11-035-012-00062-001	60003	S	21,76		0,00
11-035-014-00078-001	60003	S	3,71		0,00
11-035-012-00061-001	60003	S	341,11		0,00
11-035-014-00021-001	60003	S	21,75		0,00
11-035-014-00055-001	60002	S	2,91		0,00
11-035-014-00062-001	60002	S	2,71		0,00

<u>APELLIDOS Y NOMBRE / RAZÓN SOCIAL</u>	<u>NIF</u>	<u>EXPEDIENTE</u>	<u>UGMS RESUELTAS</u>	<u>RESOLUCIÓN</u>
PEREZ DOMINGUEZ FRANCISCA	31255008D	2002648	0,00	INADMISIÓN AL RÉGIMEN
Explotaciones				
ES110390000276				

INCIDENCIA DESCRIPCIÓN

- 73159 La carga ganadera de la explotación supera los límites establecidos (compromiso anexo 1, Orden 24 marzo 2011)
Carga Ganadera:1,1969 Pluviometría:780,5 Ugm:38,84 Superficie:32,45 Exp. Avícola:N Exp. Trashumante:N

RECINTOS**SUPERFICIE (Hectáreas)**

<u>REFERENCIA SIGPAC</u>	<u>CULTIVO</u>	<u>SEC_REG</u>	<u>Declarada</u>	<u>Control C.</u>	<u>Validada</u>
11-023-079-00012-001	60002	S	17,64		17,64
11-023-079-00006-005	63005	S	5,59		5,59
11-023-078-00025-002	60003	S	9,22		9,22



<u>APELLIDOS Y NOMBRE / RAZÓN SOCIAL</u>	<u>NIF</u>	<u>EXPEDIENTE</u>	<u>UGMS RESUELTAS</u>	<u>RESOLUCIÓN</u>
PEREZ ORTEGA MARIA ISABEL	75730102A	2001383	0,00	INADMISIÓN AL RÉGIMEN
<u>Explotaciones</u>				
ES110230000552				

INCIDENCIA DESCRIPCIÓN

73159 La carga ganadera de la explotación supera los límites establecidos (compromiso anexo 1, Orden 24 marzo 2011)
Carga Ganadera:0,1511 Pluviometría:780,5 Ugm:13,9 Superficie:92 Exp. Avícola:N Exp. Trashumante:N

RECINTOS**SUPERFICIE (Hectáreas)**

<u>REFERENCIA SIGPAC</u>	<u>CULTIVO</u>	<u>SEC_REG</u>	<u>Declarada</u>	<u>Control C.</u>	<u>Validada</u>
11-023-072-00003-001	60003	S	28,00		28,00
11-023-072-00009-001	60003	S	64,00		64,00



<u>APellidos y Nombre / RAZÓN SOCIAL</u>	<u>NIF</u>	<u>EXPEDIENTE</u>	<u>UGMS RESUELTA</u>	<u>RESOLUCIÓN</u>
PICHARDO SILVA FERNANDO	75870878L	2000384	0,00	INADMISIÓN AL RÉGIMEN
Explotaciones				
ES110350007005				
INCIDENCIA DESCRIPCIÓN				
2307	Superficie declarada de pastos en común en un recinto supera la asignada por la autoridad gestora de pastos para ese recinto y productor certificado (art 3.1.f, Orden 7/03/2011)			
Recinto:11-035-026-00098-001	Cultivo:60003	PASTOS PERMANENTES DE 5 O MAS AÑOS-PASTO ARBOLADO	Superficie declarada (Áreas):31184	Sup. Asignada (Áreas):709
Recinto:11-035-027-00010-002	Cultivo:60005	PASTOS PERMANENTES DE 5 O MAS AÑOS-PASTIZALES	Superficie declarada (Áreas):1252	Sup. Asignada (Áreas):28
Recinto:11-035-027-00042-002	Cultivo:60005	PASTOS PERMANENTES DE 5 O MAS AÑOS-PASTIZALES	Superficie declarada (Áreas):183	Sup. Asignada (Áreas):4
Recinto:11-035-027-00070-002	Cultivo:60003	PASTOS PERMANENTES DE 5 O MAS AÑOS-PASTO ARBOLADO	Superficie declarada (Áreas):239	Sup. Asignada (Áreas):5
Recinto:11-035-027-00070-004	Cultivo:60002	PASTOS PERMANENTES DE 5 O MAS AÑOS-PASTO ARBUSTIVO	Superficie declarada (Áreas):729	Sup. Asignada (Áreas):17
Recinto:11-035-027-00080-003	Cultivo:60003	PASTOS PERMANENTES DE 5 O MAS AÑOS-PASTO ARBOLADO	Superficie declarada (Áreas):633	Sup. Asignada (Áreas):14
Recinto:11-035-027-00080-004	Cultivo:60002	PASTOS PERMANENTES DE 5 O MAS AÑOS-PASTO ARBUSTIVO	Superficie declarada (Áreas):840	Sup. Asignada (Áreas):19
Recinto:11-035-027-00080-005	Cultivo:60002	PASTOS PERMANENTES DE 5 O MAS AÑOS-PASTO ARBUSTIVO	Superficie declarada (Áreas):997	Sup. Asignada (Áreas):23
Recinto:11-035-027-00080-006	Cultivo:60002	PASTOS PERMANENTES DE 5 O MAS AÑOS-PASTO ARBUSTIVO	Superficie declarada (Áreas):149	Sup. Asignada (Áreas):3
Recinto:11-035-027-00080-007	Cultivo:60003	PASTOS PERMANENTES DE 5 O MAS AÑOS-PASTO ARBOLADO	Superficie declarada (Áreas):21737	Sup. Asignada (Áreas):494
Recinto:11-035-027-00080-008	Cultivo:60003	PASTOS PERMANENTES DE 5 O MAS AÑOS-PASTO ARBOLADO	Superficie declarada (Áreas):7015	Sup. Asignada (Áreas):159
Recinto:11-035-027-00080-009	Cultivo:60002	PASTOS PERMANENTES DE 5 O MAS AÑOS-PASTO ARBUSTIVO	Superficie declarada (Áreas):1029	Sup. Asignada (Áreas):23
Recinto:11-035-027-00081-001	Cultivo:60003	PASTOS PERMANENTES DE 5 O MAS AÑOS-PASTO ARBOLADO	Superficie declarada (Áreas):243	Sup. Asignada (Áreas):6
Recinto:11-035-027-00082-011	Cultivo:60005	PASTOS PERMANENTES DE 5 O MAS AÑOS-PASTIZALES	Superficie declarada (Áreas):579	Sup. Asignada (Áreas):13
Recinto:11-035-036-00018-001	Cultivo:60003	PASTOS PERMANENTES DE 5 O MAS AÑOS-PASTO ARBOLADO	Superficie declarada (Áreas):373	Sup. Asignada (Áreas):8
Recinto:11-035-036-00018-002	Cultivo:60003	PASTOS PERMANENTES DE 5 O MAS AÑOS-PASTO ARBOLADO	Superficie declarada (Áreas):81270	Sup. Asignada (Áreas):446
Recinto:11-035-037-00038-004	Cultivo:60002	PASTOS PERMANENTES DE 5 O MAS AÑOS-PASTO ARBUSTIVO	Superficie declarada (Áreas):1254	Sup. Asignada (Áreas):29
Recinto:11-035-037-00038-005	Cultivo:60002	PASTOS PERMANENTES DE 5 O MAS AÑOS-PASTO ARBUSTIVO	Superficie declarada (Áreas):146	Sup. Asignada (Áreas):3
Recinto:11-035-037-00038-006	Cultivo:60002	PASTOS PERMANENTES DE 5 O MAS AÑOS-PASTO ARBUSTIVO	Superficie declarada (Áreas):71572	Sup. Asignada (Áreas):1228
Recinto:11-035-037-00050-001	Cultivo:60005	PASTOS PERMANENTES DE 5 O MAS AÑOS-PASTIZALES	Superficie declarada (Áreas):161	Sup. Asignada (Áreas):4
Recinto:11-035-037-00050-002	Cultivo:60003	PASTOS PERMANENTES DE 5 O MAS AÑOS-PASTO ARBOLADO	Superficie declarada (Áreas):330	Sup. Asignada (Áreas):8
Recinto:11-035-037-00050-003	Cultivo:60002	PASTOS PERMANENTES DE 5 O MAS AÑOS-PASTO ARBUSTIVO	Superficie declarada (Áreas):2328	Sup. Asignada (Áreas):53
Recinto:11-035-037-00057-001	Cultivo:60003	PASTOS PERMANENTES DE 5 O MAS AÑOS-PASTO ARBOLADO	Superficie declarada (Áreas):2711	Sup. Asignada (Áreas):62
Recinto:11-035-037-00072-002	Cultivo:60003	PASTOS PERMANENTES DE 5 O MAS AÑOS-PASTO ARBOLADO	Superficie declarada (Áreas):2701	Sup. Asignada (Áreas):61
Recinto:11-035-037-00073-001	Cultivo:60003	PASTOS PERMANENTES DE 5 O MAS AÑOS-PASTO ARBOLADO	Superficie declarada (Áreas):213	Sup. Asignada (Áreas):5
Recinto:11-035-037-00074-001	Cultivo:60003	PASTOS PERMANENTES DE 5 O MAS AÑOS-PASTO ARBOLADO	Superficie declarada (Áreas):1844	Sup. Asignada (Áreas):42
Recinto:11-035-037-00074-002	Cultivo:60003	PASTOS PERMANENTES DE 5 O MAS AÑOS-PASTO ARBOLADO	Superficie declarada (Áreas):150	Sup. Asignada (Áreas):3
Recinto:11-035-037-00074-003	Cultivo:60003	PASTOS PERMANENTES DE 5 O MAS AÑOS-PASTO ARBOLADO	Superficie declarada (Áreas):1180	Sup. Asignada (Áreas):27
Recinto:11-035-037-00075-001	Cultivo:60003	PASTOS PERMANENTES DE 5 O MAS AÑOS-PASTO ARBOLADO	Superficie declarada (Áreas):1163	Sup. Asignada (Áreas):26
Recinto:11-035-037-00077-001	Cultivo:60003	PASTOS PERMANENTES DE 5 O MAS AÑOS-PASTO ARBOLADO	Superficie declarada (Áreas):124	Sup. Asignada (Áreas):3
73151	El recinto declarado no cumple con las normas de producción ecológica (compromiso anexo 1, Orden 24 marzo 2011)			
Recinto:11-035-026-00098-001	Cultivo:60003	PASTOS PERMANENTES DE 5 O MAS AÑOS-PASTO ARBOLADO	Secano	
Recinto:11-035-027-00010-002	Cultivo:60005	PASTOS PERMANENTES DE 5 O MAS AÑOS-PASTIZALES	Secano	
Recinto:11-035-027-00042-002	Cultivo:60005	PASTOS PERMANENTES DE 5 O MAS AÑOS-PASTIZALES	Secano	

INCIDENCIA DESCRIPCIÓN

Recinto:11-035-027-00070-002	Cultivo:60003	PASTOS PERMANENTES DE 5 O MAS AÑOS-PASTO ARBOLADO	Secano
Recinto:11-035-027-00070-004	Cultivo:60002	PASTOS PERMANENTES DE 5 O MAS AÑOS-PASTO ARBUSTIVO	Secano
Recinto:11-035-027-00080-003	Cultivo:60003	PASTOS PERMANENTES DE 5 O MAS AÑOS-PASTO ARBOLADO	Secano
Recinto:11-035-027-00080-004	Cultivo:60002	PASTOS PERMANENTES DE 5 O MAS AÑOS-PASTO ARBUSTIVO	Secano
Recinto:11-035-027-00080-005	Cultivo:60002	PASTOS PERMANENTES DE 5 O MAS AÑOS-PASTO ARBUSTIVO	Secano
Recinto:11-035-027-00080-006	Cultivo:60002	PASTOS PERMANENTES DE 5 O MAS AÑOS-PASTO ARBUSTIVO	Secano
Recinto:11-035-027-00080-007	Cultivo:60003	PASTOS PERMANENTES DE 5 O MAS AÑOS-PASTO ARBOLADO	Secano
Recinto:11-035-027-00080-008	Cultivo:60003	PASTOS PERMANENTES DE 5 O MAS AÑOS-PASTO ARBOLADO	Secano
Recinto:11-035-027-00080-009	Cultivo:60002	PASTOS PERMANENTES DE 5 O MAS AÑOS-PASTO ARBUSTIVO	Secano
Recinto:11-035-027-00081-001	Cultivo:60003	PASTOS PERMANENTES DE 5 O MAS AÑOS-PASTO ARBOLADO	Secano
Recinto:11-035-027-00082-011	Cultivo:60005	PASTOS PERMANENTES DE 5 O MAS AÑOS-PASTIZALES	Secano
Recinto:11-035-036-00018-001	Cultivo:60003	PASTOS PERMANENTES DE 5 O MAS AÑOS-PASTO ARBOLADO	Secano
Recinto:11-035-036-00018-002	Cultivo:60003	PASTOS PERMANENTES DE 5 O MAS AÑOS-PASTO ARBOLADO	Secano
Recinto:11-035-037-00038-004	Cultivo:60002	PASTOS PERMANENTES DE 5 O MAS AÑOS-PASTO ARBUSTIVO	Secano
Recinto:11-035-037-00038-005	Cultivo:60002	PASTOS PERMANENTES DE 5 O MAS AÑOS-PASTO ARBUSTIVO	Secano
Recinto:11-035-037-00038-006	Cultivo:60002	PASTOS PERMANENTES DE 5 O MAS AÑOS-PASTO ARBUSTIVO	Secano
Recinto:11-035-037-00050-001	Cultivo:60005	PASTOS PERMANENTES DE 5 O MAS AÑOS-PASTIZALES	Secano
Recinto:11-035-037-00050-002	Cultivo:60003	PASTOS PERMANENTES DE 5 O MAS AÑOS-PASTO ARBOLADO	Secano
Recinto:11-035-037-00050-003	Cultivo:60002	PASTOS PERMANENTES DE 5 O MAS AÑOS-PASTO ARBUSTIVO	Secano
Recinto:11-035-037-00057-001	Cultivo:60003	PASTOS PERMANENTES DE 5 O MAS AÑOS-PASTO ARBOLADO	Secano
Recinto:11-035-037-00072-002	Cultivo:60003	PASTOS PERMANENTES DE 5 O MAS AÑOS-PASTO ARBOLADO	Secano
Recinto:11-035-037-00073-001	Cultivo:60003	PASTOS PERMANENTES DE 5 O MAS AÑOS-PASTO ARBOLADO	Secano
Recinto:11-035-037-00074-001	Cultivo:60003	PASTOS PERMANENTES DE 5 O MAS AÑOS-PASTO ARBOLADO	Secano
Recinto:11-035-037-00074-002	Cultivo:60003	PASTOS PERMANENTES DE 5 O MAS AÑOS-PASTO ARBOLADO	Secano
Recinto:11-035-037-00074-003	Cultivo:60003	PASTOS PERMANENTES DE 5 O MAS AÑOS-PASTO ARBOLADO	Secano
Recinto:11-035-037-00075-001	Cultivo:60003	PASTOS PERMANENTES DE 5 O MAS AÑOS-PASTO ARBOLADO	Secano
Recinto:11-035-037-00077-001	Cultivo:60003	PASTOS PERMANENTES DE 5 O MAS AÑOS-PASTO ARBOLADO	Secano
73158	Superficie resuelta para explotaciones no avícolas menor que la mínima requerida de 15 hectáreas (requisito anexo 1, Orden 24 marzo 2011)		
	Superficie validada:0		
73159	La carga ganadera de la explotación supera los límites establecidos (compromiso anexo 1, Orden 24 marzo 2011)		
	Carga Ganadera:0 Pluviometría:0 Ugm:0 Superficie:0 Exp. Avícola:N Exp. Trashumante:N		
73163	No inscrito en un organismo de control y certificación ecológico (requisito anexo 1, Orden 24 marzo 2011)		
	Explotación:ES110350007005 Descripción especie:Bovina		

APELLIDOS Y NOMBRE / RAZÓN SOCIAL	NIF	EXPEDIENTE	UGMS RESUELTAS	RESOLUCIÓN
PROIMHE 2005 SL	B92632678	2001692	42,60	ADMISIÓN AL RÉGIMEN
Explotaciones				
ES110230000813				

INCIDENCIA DESCRIPCIÓN

73163	No inscrito en un organismo de control y certificación ecológico (requisito anexo 1, Orden 24 marzo 2011)
	Explotación:ES110230000813 Descripción especie:Équidos



<u>APELLIDOS Y NOMBRE / RAZÓN SOCIAL</u>	<u>NIF</u>	<u>EXPEDIENTE</u>	<u>UGMS RESUELTAS</u>	<u>RESOLUCIÓN</u>
PROMOTORA URCAPE, SL	B29576147	2003218	0,00	INADMISIÓN AL RÉGIMEN
<u>Explotaciones</u>				
ES110110000002				

INCIDENCIA DESCRIPCIÓN

- 73151 El recinto declarado no cumple con las normas de producción ecológica (compromiso anexo 1, Orden 24 marzo 2011)
- Recinto:11-011-009-00009-002 Cultivo:60002 PASTOS PERMANENTES DE 5 O MAS AÑOS-PASTO ARBUSTIVO Secano
- Recinto:11-011-009-00009-005 Cultivo:60004 PASTOS PERMANENTES DE 5 O MAS AÑOS-ERIAL A PASTO Secano
- Recinto:11-011-010-00002-002 Cultivo:60004 PASTOS PERMANENTES DE 5 O MAS AÑOS-ERIAL A PASTO Secano
- Recinto:11-011-010-00002-003 Cultivo:60004 PASTOS PERMANENTES DE 5 O MAS AÑOS-ERIAL A PASTO Secano
- Recinto:11-011-010-00002-004 Cultivo:60004 PASTOS PERMANENTES DE 5 O MAS AÑOS-ERIAL A PASTO Secano
- Recinto:11-011-010-00003-002 Cultivo:60002 PASTOS PERMANENTES DE 5 O MAS AÑOS-PASTO ARBUSTIVO Secano
- Recinto:11-011-010-00003-003 Cultivo:60005 PASTOS PERMANENTES DE 5 O MAS AÑOS-PASTIZALES Secano
- Recinto:11-011-010-00004-008 Cultivo:60003 PASTOS PERMANENTES DE 5 O MAS AÑOS-PASTO ARBOLADO Secano
- Recinto:11-011-010-00004-009 Cultivo:60003 PASTOS PERMANENTES DE 5 O MAS AÑOS-PASTO ARBOLADO Secano
- Recinto:11-011-010-00004-010 Cultivo:60002 PASTOS PERMANENTES DE 5 O MAS AÑOS-PASTO ARBUSTIVO Secano
- Recinto:11-011-010-00004-011 Cultivo:60002 PASTOS PERMANENTES DE 5 O MAS AÑOS-PASTO ARBUSTIVO Secano
- Recinto:11-011-010-00004-012 Cultivo:60002 PASTOS PERMANENTES DE 5 O MAS AÑOS-PASTO ARBUSTIVO Secano
- Recinto:11-011-010-00004-013 Cultivo:60002 PASTOS PERMANENTES DE 5 O MAS AÑOS-PASTO ARBUSTIVO Secano
- Recinto:11-011-010-00007-001 Cultivo:60004 PASTOS PERMANENTES DE 5 O MAS AÑOS-ERIAL A PASTO Secano
- Recinto:11-026-007-00033-005 Cultivo:60005 PASTOS PERMANENTES DE 5 O MAS AÑOS-PASTIZALES Secano
- Recinto:11-026-007-00033-006 Cultivo:60002 PASTOS PERMANENTES DE 5 O MAS AÑOS-PASTO ARBUSTIVO Secano
- Recinto:11-026-007-00033-007 Cultivo:60005 PASTOS PERMANENTES DE 5 O MAS AÑOS-PASTIZALES Secano
- Recinto:11-026-007-00033-008 Cultivo:60005 PASTOS PERMANENTES DE 5 O MAS AÑOS-PASTIZALES Secano
- Recinto:11-026-007-00034-002 Cultivo:60003 PASTOS PERMANENTES DE 5 O MAS AÑOS-PASTO ARBOLADO Secano
- Recinto:11-026-007-00034-003 Cultivo:60005 PASTOS PERMANENTES DE 5 O MAS AÑOS-PASTIZALES Secano
- 73158 Superficie resuelta para explotaciones no avícolas menor que la mínima requerida de 15 hectáreas (requisito anexo 1, Orden 24 marzo 2011)
- Superficie validada:0
- 73159 La carga ganadera de la explotación supera los límites establecidos (compromiso anexo 1, Orden 24 marzo 2011)
- Carga Ganadera:0 Pluviometría:0 Ugm:0 Superficie:0 Exp. Avícola:N Exp. Trashumante:N
- 73163 No inscrito en un organismo de control y certificación ecológico (requisito anexo 1, Orden 24 marzo 2011)
- Explotación:ES110110000002 Descripción especie:Bovina



<u>APELLIDOS Y NOMBRE / RAZÓN SOCIAL</u>	<u>NIF</u>	<u>EXPEDIENTE</u>	<u>UGMS RESUELTAS</u>	<u>RESOLUCIÓN</u>
PROVIAF S.A.	A11041092	2008343	0,00	INADMISIÓN AL RÉGIMEN
<u>Explotaciones</u> ES110230000687				

INCIDENCIA DESCRIPCIÓN

73151 El recinto declarado no cumple con las normas de producción ecológica (compromiso anexo 1, Orden 24 marzo 2011)

Recinto:11-023-056-00001-008 Cultivo:60003 PASTOS PERMANENTES DE 5 O MAS AÑOS-PASTO ARBOLADO Secano

Recinto:11-023-056-00001-011 Cultivo:60005 PASTOS PERMANENTES DE 5 O MAS AÑOS-PASTIZALES Secano

Recinto:11-023-056-00001-012 Cultivo:60003 PASTOS PERMANENTES DE 5 O MAS AÑOS-PASTO ARBOLADO Secano

Recinto:11-023-056-00001-014 Cultivo:60005 PASTOS PERMANENTES DE 5 O MAS AÑOS-PASTIZALES Secano

Recinto:11-023-056-00001-016 Cultivo:60003 PASTOS PERMANENTES DE 5 O MAS AÑOS-PASTO ARBOLADO Secano

Recinto:11-023-056-00001-018 Cultivo:60003 PASTOS PERMANENTES DE 5 O MAS AÑOS-PASTO ARBOLADO Secano

Recinto:11-023-056-00001-019 Cultivo:60005 PASTOS PERMANENTES DE 5 O MAS AÑOS-PASTIZALES Secano

Recinto:11-023-056-00001-020 Cultivo:60003 PASTOS PERMANENTES DE 5 O MAS AÑOS-PASTO ARBOLADO Secano

Recinto:11-023-081-00002-010 Cultivo:60002 PASTOS PERMANENTES DE 5 O MAS AÑOS-PASTO ARBUSTIVO Secano

Recinto:11-023-081-00003-002 Cultivo:63005 OTRAS SUPERFICIES FORRAJERAS-PASTIZALES Secano

Recinto:11-023-081-00003-004 Cultivo:60002 PASTOS PERMANENTES DE 5 O MAS AÑOS-PASTO ARBUSTIVO Secano

Recinto:11-023-081-00003-005 Cultivo:60002 PASTOS PERMANENTES DE 5 O MAS AÑOS-PASTO ARBUSTIVO Secano

Recinto:11-023-081-00006-016 Cultivo:63005 OTRAS SUPERFICIES FORRAJERAS-PASTIZALES Secano

Recinto:11-023-081-00006-017 Cultivo:60002 PASTOS PERMANENTES DE 5 O MAS AÑOS-PASTO ARBUSTIVO Secano

Recinto:11-023-082-00033-007 Cultivo:60005 PASTOS PERMANENTES DE 5 O MAS AÑOS-PASTIZALES Secano

73159 La carga ganadera de la explotación supera los límites establecidos (compromiso anexo 1, Orden 24 marzo 2011)

Carga Ganadera:1,1947 Pluviometría:780,49994 Ugm:154,42 Superficie:129,25 Exp. Avícola:N Exp. Trashumante:N

RECINTOS**SUPERFICIE (Hectáreas)**

<u>REFERENCIA SIGPAC</u>	<u>CULTIVO</u>	<u>SEC REG</u>	<u>Declarada</u>	<u>Control C.</u>	<u>Validada</u>
11-023-081-00032-002	60002	S	1,26		1,26
11-023-055-00005-002	60003	S	76,83		76,83
11-023-081-00002-004	63005	S	0,35		0,35
11-023-055-00005-001	60005	S	3,91		3,91
11-023-056-00001-001	60003	S	7,66		7,66
11-023-055-00005-001	63005	S	0,17		0,17
11-023-055-00005-004	63005	S	0,69		0,69
11-023-082-00033-004	60005	S	0,75		0,75
11-023-082-00033-004	60001	S	0,47		0,47
11-023-055-00005-003	60003	S	14,20		14,20
11-023-056-00001-002	60003	S	15,84		15,84
11-023-056-00001-005	60005	S	0,14		0,14
11-023-056-00004-002	60002	S	1,11		1,11
11-023-081-00002-003	60002	S	0,86		0,86
11-023-082-00033-006	60003	S	2,35		2,35
11-023-056-00001-003	60005	S	1,85		2,66

<u>APELLIDOS Y NOMBRE / RAZÓN SOCIAL</u>	<u>NIF</u>	<u>EXPEDIENTE</u>	<u>UGMS RESUELTAS</u>	<u>RESOLUCIÓN</u>
PUERTO TORREJON MANUEL	31617053B	2008145	64,80	ADMISIÓN AL RÉGIMEN
<u>Explotaciones</u> ES110010000281				

INCIDENCIA DESCRIPCIÓN

73160 Explotación declarada no inscrita en SIGGAN a nombre del titular del expediente (disposición adicional tercera, Orden 24 marzo 2011)

Explotación:ES110010000832

73181 Las unidades de ganado solicitadas por especie distinta al porcino, mayores que las registradas en SIGGAN (disposición adicional tercera, Orden 24 de marzo de 2011)

Especie:Bovina Explotación:ES110010000281 Animales declarados:74 Animales determinados:72 Ugm declaradas:70 Ugm determinadas:64,8

<u>APELLIDOS Y NOMBRE / RAZÓN SOCIAL</u>	<u>NIF</u>	<u>EXPEDIENTE</u>	<u>UGMS RESUELTAS</u>	<u>RESOLUCIÓN</u>
QUESADA MEJIAS GREGORIO	25075065M	2006272	0,00	INADMISIÓN AL RÉGIMEN
<u>Explotaciones</u>				
ES110010000113				

INCIDENCIA DESCRIPCIÓN

- 73151 El recinto declarado no cumple con las normas de producción ecológica (compromiso anexo 1, Orden 24 marzo 2011)
 Recinto:11-001-016-00026-003 Cultivo:60003 PASTOS PERMANENTES DE 5 O MAS AÑOS-PASTO ARBOLADO Secano
 Recinto:11-001-016-00048-001 Cultivo:60005 PASTOS PERMANENTES DE 5 O MAS AÑOS-PASTIZALES Secano
 Recinto:11-001-035-00018-003 Cultivo:60005 PASTOS PERMANENTES DE 5 O MAS AÑOS-PASTIZALES Secano
- 73158 Superficie resuelta para explotaciones no avícolas menor que la mínima requerida de 15 hectáreas (requisito anexo 1, Orden 24 marzo 2011)
 Superficie validada:0
- 73159 La carga ganadera de la explotación supera los límites establecidos (compromiso anexo 1, Orden 24 marzo 2011)
 Carga Ganadera:0 Pluviometría:0 Ugm:0 Superficie:0 Exp. Avícola:N Exp. Trashumante:N
- 73163 No inscrito en un organismo de control y certificación ecológico (requisito anexo 1, Orden 24 marzo 2011)
 Explotación:ES110010000113 Descripción especie:Bovina



<u>APellidos y Nombre / RAZÓN SOCIAL</u>	<u>NIF</u>	<u>EXPEDIENTE</u>	<u>UGMS RESUeltas</u>	<u>RESOLUCIÓN</u>
REBOLO TRUJILLO LUISA FRANCISCA	31831136X	2002001	0,00	INADMISIÓN AL RÉGIMEN
Explotaciones				
ES110350007010				
INCIDENCIA DESCRIPCIÓN				
2307	Superficie declarada de pastos en común en un recinto supera la asignada por la autoridad gestora de pastos para ese recinto y productor certificado (art 3.1.f, Orden 7/03/2011)			
Recinto:11-035-025-00108-001	Cultivo:60002	PASTOS PERMANENTES DE 5 O MAS AÑOS-PASTO ARBUSTIVO	Superficie declarada (Áreas):856	Sup. Asignada (Áreas):24
Recinto:11-035-025-00111-001	Cultivo:60002	PASTOS PERMANENTES DE 5 O MAS AÑOS-PASTO ARBUSTIVO	Superficie declarada (Áreas):1187	Sup. Asignada (Áreas):33
Recinto:11-035-036-00018-002	Cultivo:60003	PASTOS PERMANENTES DE 5 O MAS AÑOS-PASTO ARBOLADO	Superficie declarada (Áreas):81270	Sup. Asignada (Áreas):320
Recinto:11-035-038-00093-007	Cultivo:60003	PASTOS PERMANENTES DE 5 O MAS AÑOS-PASTO ARBOLADO	Superficie declarada (Áreas):13607	Sup. Asignada (Áreas):375
Recinto:11-035-038-00093-008	Cultivo:60003	PASTOS PERMANENTES DE 5 O MAS AÑOS-PASTO ARBOLADO	Superficie declarada (Áreas):1346	Sup. Asignada (Áreas):37
Recinto:11-035-038-00093-009	Cultivo:60003	PASTOS PERMANENTES DE 5 O MAS AÑOS-PASTO ARBOLADO	Superficie declarada (Áreas):51898	Sup. Asignada (Áreas):758
Recinto:11-035-039-00018-001	Cultivo:60003	PASTOS PERMANENTES DE 5 O MAS AÑOS-PASTO ARBOLADO	Superficie declarada (Áreas):384	Sup. Asignada (Áreas):11
Recinto:11-035-039-00018-006	Cultivo:60003	PASTOS PERMANENTES DE 5 O MAS AÑOS-PASTO ARBOLADO	Superficie declarada (Áreas):607	Sup. Asignada (Áreas):17
Recinto:11-035-039-00018-008	Cultivo:60003	PASTOS PERMANENTES DE 5 O MAS AÑOS-PASTO ARBOLADO	Superficie declarada (Áreas):18259	Sup. Asignada (Áreas):503
Recinto:11-035-040-00060-002	Cultivo:60002	PASTOS PERMANENTES DE 5 O MAS AÑOS-PASTO ARBUSTIVO	Superficie declarada (Áreas):4495	Sup. Asignada (Áreas):124
Recinto:11-035-040-00070-005	Cultivo:60002	PASTOS PERMANENTES DE 5 O MAS AÑOS-PASTO ARBUSTIVO	Superficie declarada (Áreas):1620	Sup. Asignada (Áreas):45
Recinto:11-035-040-00070-006	Cultivo:60002	PASTOS PERMANENTES DE 5 O MAS AÑOS-PASTO ARBUSTIVO	Superficie declarada (Áreas):6699	Sup. Asignada (Áreas):185
Recinto:11-035-040-00072-001	Cultivo:60003	PASTOS PERMANENTES DE 5 O MAS AÑOS-PASTO ARBOLADO	Superficie declarada (Áreas):888	Sup. Asignada (Áreas):24
Recinto:11-035-040-00072-002	Cultivo:60002	PASTOS PERMANENTES DE 5 O MAS AÑOS-PASTO ARBUSTIVO	Superficie declarada (Áreas):13158	Sup. Asignada (Áreas):363
Recinto:11-035-041-00004-012	Cultivo:60003	PASTOS PERMANENTES DE 5 O MAS AÑOS-PASTO ARBOLADO	Superficie declarada (Áreas):2137	Sup. Asignada (Áreas):59
Recinto:11-035-041-00004-013	Cultivo:60003	PASTOS PERMANENTES DE 5 O MAS AÑOS-PASTO ARBOLADO	Superficie declarada (Áreas):4277	Sup. Asignada (Áreas):118
Recinto:11-035-041-00004-014	Cultivo:60003	PASTOS PERMANENTES DE 5 O MAS AÑOS-PASTO ARBOLADO	Superficie declarada (Áreas):16404	Sup. Asignada (Áreas):452
Recinto:11-035-041-00004-015	Cultivo:60003	PASTOS PERMANENTES DE 5 O MAS AÑOS-PASTO ARBOLADO	Superficie declarada (Áreas):18249	Sup. Asignada (Áreas):503
Recinto:11-035-041-00004-016	Cultivo:60002	PASTOS PERMANENTES DE 5 O MAS AÑOS-PASTO ARBUSTIVO	Superficie declarada (Áreas):36943	Sup. Asignada (Áreas):1017
Recinto:11-035-041-00004-018	Cultivo:60002	PASTOS PERMANENTES DE 5 O MAS AÑOS-PASTO ARBUSTIVO	Superficie declarada (Áreas):48143	Sup. Asignada (Áreas):648
Recinto:11-035-042-00055-020	Cultivo:60003	PASTOS PERMANENTES DE 5 O MAS AÑOS-PASTO ARBOLADO	Superficie declarada (Áreas):25322	Sup. Asignada (Áreas):698
73151	El recinto declarado no cumple con las normas de producción ecológica (compromiso anexo 1, Orden 24 marzo 2011)			
Recinto:11-035-025-00108-001	Cultivo:60002	PASTOS PERMANENTES DE 5 O MAS AÑOS-PASTO ARBUSTIVO	Secano	
Recinto:11-035-025-00111-001	Cultivo:60002	PASTOS PERMANENTES DE 5 O MAS AÑOS-PASTO ARBUSTIVO	Secano	
Recinto:11-035-036-00018-002	Cultivo:60003	PASTOS PERMANENTES DE 5 O MAS AÑOS-PASTO ARBOLADO	Secano	
Recinto:11-035-038-00093-007	Cultivo:60003	PASTOS PERMANENTES DE 5 O MAS AÑOS-PASTO ARBOLADO	Secano	
Recinto:11-035-038-00093-008	Cultivo:60003	PASTOS PERMANENTES DE 5 O MAS AÑOS-PASTO ARBOLADO	Secano	
Recinto:11-035-038-00093-009	Cultivo:60003	PASTOS PERMANENTES DE 5 O MAS AÑOS-PASTO ARBOLADO	Secano	
Recinto:11-035-039-00018-001	Cultivo:60003	PASTOS PERMANENTES DE 5 O MAS AÑOS-PASTO ARBOLADO	Secano	
Recinto:11-035-039-00018-006	Cultivo:60003	PASTOS PERMANENTES DE 5 O MAS AÑOS-PASTO ARBOLADO	Secano	
Recinto:11-035-039-00018-008	Cultivo:60003	PASTOS PERMANENTES DE 5 O MAS AÑOS-PASTO ARBOLADO	Secano	
Recinto:11-035-040-00060-002	Cultivo:60002	PASTOS PERMANENTES DE 5 O MAS AÑOS-PASTO ARBUSTIVO	Secano	
Recinto:11-035-040-00070-005	Cultivo:60002	PASTOS PERMANENTES DE 5 O MAS AÑOS-PASTO ARBUSTIVO	Secano	
Recinto:11-035-040-00070-006	Cultivo:60002	PASTOS PERMANENTES DE 5 O MAS AÑOS-PASTO ARBUSTIVO	Secano	
Recinto:11-035-040-00072-001	Cultivo:60003	PASTOS PERMANENTES DE 5 O MAS AÑOS-PASTO ARBOLADO	Secano	
Recinto:11-035-040-00072-002	Cultivo:60002	PASTOS PERMANENTES DE 5 O MAS AÑOS-PASTO ARBUSTIVO	Secano	
Recinto:11-035-041-00004-012	Cultivo:60003	PASTOS PERMANENTES DE 5 O MAS AÑOS-PASTO ARBOLADO	Secano	
Recinto:11-035-041-00004-013	Cultivo:60003	PASTOS PERMANENTES DE 5 O MAS AÑOS-PASTO ARBOLADO	Secano	
Recinto:11-035-041-00004-014	Cultivo:60003	PASTOS PERMANENTES DE 5 O MAS AÑOS-PASTO ARBOLADO	Secano	

INCIDENCIA DESCRIPCIÓN

- Recinto:11-035-041-00004-015 Cultivo:60003 PASTOS PERMANENTES DE 5 O MAS AÑOS-PASTO ARBOLADO Secano
Recinto:11-035-041-00004-016 Cultivo:60002 PASTOS PERMANENTES DE 5 O MAS AÑOS-PASTO ARBUSTIVO Secano
Recinto:11-035-041-00004-018 Cultivo:60002 PASTOS PERMANENTES DE 5 O MAS AÑOS-PASTO ARBUSTIVO Secano
Recinto:11-035-042-00055-020 Cultivo:60003 PASTOS PERMANENTES DE 5 O MAS AÑOS-PASTO ARBOLADO Secano
- 73158 Superficie resuelta para explotaciones no avícolas menor que la mínima requerida de 15 hectáreas (requisito anexo 1, Orden 24 marzo 2011)
Superficie validada:0
- 73159 La carga ganadera de la explotación supera los límites establecidos (compromiso anexo 1, Orden 24 marzo 2011)
Carga Ganadera:0 Pluviometría:0 Ugm:0 Superficie:0 Exp. Avícola:N Exp. Trashumante:N
- 73163 No inscrito en un organismo de control y certificación ecológico (requisito anexo 1, Orden 24 marzo 2011)
Explotación:ES110350007010 Descripción especie:Bovina
Explotación:ES110350007010 Descripción especie:Ovina



<u>APellidos y nombre / RAZÓN SOCIAL</u>	<u>NIF</u>	<u>EXPEDIENTE</u>	<u>UGMS RESUELTAS</u>	<u>RESOLUCIÓN</u>
RELINQUE GALLARDO LUIS	31201194S	2000541	0,00	INADMISIÓN AL RÉGIMEN
Explotaciones				
ES110070000221				
ES110390000482				

INCIDENCIA DESCRIPCIÓN

73159	La carga ganadera de la explotación supera los límites establecidos (compromiso anexo 1, Orden 24 marzo 2011) Carga Ganadera:1,0083 Pluviometría:701,37616 Ugm:75,59 Superficie:74,97 Exp. Avícola:N Exp. Trashumante:N
73181	Las unidades de ganado solicitadas por especie distinta al porcino, mayores que las registradas en SIGGAN (disposición adicional tercera, Orden 24 de marzo de 2011) Especie:Bovina Explotación:ES110070000221 Animales declarados:62 Animales determinados:61 Ugm declaradas:56 Ugm determinadas:55

RECINTOS**SUPERFICIE (Hectáreas)**

<u>REFERENCIA SIGPAC</u>	<u>CULTIVO</u>	<u>SEC_REG</u>	<u>Declarada</u>	<u>Control C.</u>	<u>Validada</u>
11-007-004-00103-003	63005	S	1,16		1,16
11-007-004-00077-001	60005	S	2,82		2,82
11-007-004-00126-001	63005	S	0,56		0,56
11-007-002-00001-003	63005	S	0,63		0,63
11-007-002-00158-003	60005	S	0,42		0,42
11-007-002-00159-002	60003	S	1,25		1,25
11-007-004-00012-001	59008	S	2,68		2,68
11-007-004-00109-001	60005	S	1,01		1,01
11-007-002-00155-002	60005	S	10,06		10,06
11-007-002-00153-001	60003	S	0,88		0,88
11-007-004-00108-002	60005	S	3,66		3,66
11-007-004-00135-003	63005	S	2,33		2,33
11-007-004-00127-002	59008	S	1,18		1,18
11-007-002-00153-002	59008	S	1,23		1,23
11-007-004-00101-001	60005	S	1,67		1,67
11-007-004-00122-001	59008	S	1,42		1,42
11-007-004-00129-002	59008	S	0,87		0,87
11-007-004-00135-001	60003	S	0,36		0,36
11-007-004-00135-002	60003	S	0,04		0,04
11-007-005-00012-003	63005	S	1,90		1,90
11-007-002-00176-005	60003	S	2,21		2,21
11-007-004-00109-002	63005	S	0,67		0,67
11-007-004-00129-003	59008	S	0,21		0,21
11-007-002-00176-009	60005	S	1,11		1,11
11-007-004-00017-001	63005	S	1,79		1,79
11-007-004-00113-001	63005	S	1,67		1,67
11-007-004-00111-001	63005	S	2,56		2,56
11-007-002-00176-006	60005	S	10,07		10,07
11-007-004-00108-001	60003	S	0,39		0,39
11-039-024-00036-001	60005	S	1,20		1,20
11-039-030-00053-004	59008	S	0,11		0,11
11-039-030-00021-001	59008	S	1,51		1,51
11-039-030-00006-003	60005	S	1,25		1,25
11-039-034-00072-001	59008	S	11,04		11,04
11-039-030-00006-002	60005	S	0,27		0,27
11-039-053-00059-001	59005	S	0,41		0,41
11-039-030-00053-001	59008	S	2,37		2,37



<u>APELLIDOS Y NOMBRE / RAZÓN SOCIAL</u>	<u>NIF</u>	<u>EXPEDIENTE</u>	<u>UGMS RESUELTAS</u>	<u>RESOLUCIÓN</u>
RELINQUE GALLARDO RAMON	31201195Q	2000542	0,00	INADMISIÓN AL RÉGIMEN
<u>Explotaciones</u>				
ES110070000221				
ES110390000482				

INCIDENCIA DESCRIPCIÓN

73159	La carga ganadera de la explotación supera los límites establecidos (compromiso anexo 1, Orden 24 marzo 2011) Carga Ganadera:1,0273 Pluviometría:702,8773 Ugm:74,79 Superficie:72,8 Exp. Avícola:N Exp. Trashumante:N
73181	Las unidades de ganado solicitadas por especie distinta al porcino, mayores que las registradas en SIGGAN (disposición adicional tercera, Orden 24 de marzo de 2011) Especie:Bovina Explotación:ES110070000221 Animales declarados:58 Animales determinados:57 Ugm declaradas:52,4 Ugm determinadas:51,8

RECINTOS**SUPERFICIE (Hectáreas)**

<u>REFERENCIA SIGPAC</u>	<u>CULTIVO</u>	<u>SEC_REG</u>	<u>Declarada</u>	<u>Control C.</u>	<u>Validada</u>
11-007-004-00016-005	59008	S	4,21		4,21
11-007-004-00023-003	63005	S	0,31		0,31
11-007-002-00163-001	60003	S	3,24		3,24
11-007-004-00015-002	59008	S	2,17		2,17
11-007-006-00057-002	59008	S	9,16		9,16
11-007-004-00016-003	59008	S	5,25		5,25
11-007-004-00013-002	59008	S	1,44		1,44
11-007-004-00016-004	63005	S	4,33		4,33
11-007-006-00076-001	59008	S	2,79		2,79
11-007-006-00077-001	59008	S	4,02		4,02
11-007-004-00023-001	59008	S	3,65		3,65
11-007-004-00023-002	63005	S	7,74		7,74
11-007-004-00023-004	63005	S	4,45		4,45
11-007-004-00023-005	59008	S	4,10		4,10
11-039-024-00002-004	60005	S	0,53		0,53
11-039-032-00065-003	63005	S	0,65		0,65
11-039-053-00061-003	63005	S	11,03		11,03
11-039-024-00001-001	63005	S	2,59		2,59
11-039-024-00002-003	63005	S	1,14		1,14

<u>APELLIDOS Y NOMBRE / RAZÓN SOCIAL</u>	<u>NIF</u>	<u>EXPEDIENTE</u>	<u>UGMS RESUELTAS</u>	<u>RESOLUCIÓN</u>
RIO TURBIO, S.L.	B11756327	2006595	19,80	ADMISIÓN AL RÉGIMEN
<u>Explotaciones</u>				
ES110230000838				

INCIDENCIA DESCRIPCIÓN

73181	Las unidades de ganado solicitadas por especie distinta al porcino, mayores que las registradas en SIGGAN (disposición adicional tercera, Orden 24 de marzo de 2011) Especie:Bovina Explotación:ES110230000838 Animales declarados:29 Animales determinados:23 Ugm declaradas:25,8 Ugm determinadas:19,8
-------	---



<u>APELLIDOS Y NOMBRE / RAZÓN SOCIAL</u>	<u>NIF</u>	<u>EXPEDIENTE</u>	<u>UGMS RESUELTAS</u>	<u>RESOLUCIÓN</u>
ROCINEJO S.L.	B11443405	2000012	0,00	INADMISIÓN AL RÉGIMEN
<u>Explotaciones</u>				
ES110010000381				
ES110010000807				

INCIDENCIA DESCRIPCIÓN

73159 La carga ganadera de la explotación supera los límites establecidos (compromiso anexo 1, Orden 24 marzo 2011)
Carga Ganadera:0 Pluviometría:945 Ugm:0 Superficie:38,73 Exp. Avícola:N Exp. Trashumante:N

73163 No inscrito en un organismo de control y certificación ecológico (requisito anexo 1, Orden 24 marzo 2011)
Explotación:ES110010000807 Descripción especie:Bovina
Explotación:ES110010000381 Descripción especie:Bovina

RECINTOS**SUPERFICIE (Hectáreas)**

<u>REFERENCIA SIGPAC</u>	<u>CULTIVO</u>	<u>SEC_REG</u>	<u>Declarada</u>	<u>Control C.</u>	<u>Validada</u>
11-001-044-00016-001	60005	S	18,70		18,70
11-001-044-00020-001	60003	S	9,45		9,45
11-001-048-00003-001	60005	S	6,07		6,07
11-001-048-00003-002	60003	S	4,51		4,51



<u>APellidos y nombre / Razón social</u>	<u>NIF</u>	<u>EXPEDIENTE</u>	<u>UGMS RESUELTAS</u>	<u>RESOLUCIÓN</u>
RODRIGUEZ PARADA YOLANDA	31839261Q	2005768	0,00	INADMISIÓN AL RÉGIMEN

INCIDENCIA DESCRIPCIÓN

2307	Superficie declarada de pastos en común en un recinto supera la asignada por la autoridad gestora de pastos para ese recinto y productor certificado (art 3.1.f, Orden 7/03/2011)			
	Recinto:11-035-041-00004-003	Cultivo:60005	PASTOS PERMANENTES DE 5 O MAS AÑOS-PASTIZALES	Superficie declarada (Áreas):292 Sup. Asignada (Áreas):4
	Recinto:11-035-041-00004-004	Cultivo:60005	PASTOS PERMANENTES DE 5 O MAS AÑOS-PASTIZALES	Superficie declarada (Áreas):1295 Sup. Asignada (Áreas):16
	Recinto:11-035-041-00004-005	Cultivo:60005	PASTOS PERMANENTES DE 5 O MAS AÑOS-PASTIZALES	Superficie declarada (Áreas):909 Sup. Asignada (Áreas):11
	Recinto:11-035-041-00004-006	Cultivo:60005	PASTOS PERMANENTES DE 5 O MAS AÑOS-PASTIZALES	Superficie declarada (Áreas):922 Sup. Asignada (Áreas):11
	Recinto:11-035-041-00004-011	Cultivo:60003	PASTOS PERMANENTES DE 5 O MAS AÑOS-PASTO ARBOLADO	Superficie declarada (Áreas):885 Sup. Asignada (Áreas):11
	Recinto:11-035-041-00004-018	Cultivo:60002	PASTOS PERMANENTES DE 5 O MAS AÑOS-PASTO ARBUSTIVO	Superficie declarada (Áreas):48143 Sup. Asignada (Áreas):294
	Recinto:11-035-042-00055-018	Cultivo:60003	PASTOS PERMANENTES DE 5 O MAS AÑOS-PASTO ARBOLADO	Superficie declarada (Áreas):21632 Sup. Asignada (Áreas):263
	Recinto:11-035-043-00067-003	Cultivo:60002	PASTOS PERMANENTES DE 5 O MAS AÑOS-PASTO ARBUSTIVO	Superficie declarada (Áreas):995 Sup. Asignada (Áreas):12
	Recinto:11-035-043-00067-004	Cultivo:60002	PASTOS PERMANENTES DE 5 O MAS AÑOS-PASTO ARBUSTIVO	Superficie declarada (Áreas):843 Sup. Asignada (Áreas):10
	Recinto:11-035-043-00067-005	Cultivo:60002	PASTOS PERMANENTES DE 5 O MAS AÑOS-PASTO ARBUSTIVO	Superficie declarada (Áreas):693 Sup. Asignada (Áreas):8
	Recinto:11-035-043-00067-006	Cultivo:60002	PASTOS PERMANENTES DE 5 O MAS AÑOS-PASTO ARBUSTIVO	Superficie declarada (Áreas):1145 Sup. Asignada (Áreas):14
	Recinto:11-035-043-00067-010	Cultivo:60002	PASTOS PERMANENTES DE 5 O MAS AÑOS-PASTO ARBUSTIVO	Superficie declarada (Áreas):4711 Sup. Asignada (Áreas):57
	Recinto:11-035-043-00067-011	Cultivo:60003	PASTOS PERMANENTES DE 5 O MAS AÑOS-PASTO ARBOLADO	Superficie declarada (Áreas):1001 Sup. Asignada (Áreas):12
	Recinto:11-035-043-00067-013	Cultivo:60003	PASTOS PERMANENTES DE 5 O MAS AÑOS-PASTO ARBOLADO	Superficie declarada (Áreas):2894 Sup. Asignada (Áreas):35
	Recinto:11-035-043-00067-014	Cultivo:60003	PASTOS PERMANENTES DE 5 O MAS AÑOS-PASTO ARBOLADO	Superficie declarada (Áreas):110 Sup. Asignada (Áreas):1
	Recinto:11-035-043-00067-015	Cultivo:60003	PASTOS PERMANENTES DE 5 O MAS AÑOS-PASTO ARBOLADO	Superficie declarada (Áreas):1981 Sup. Asignada (Áreas):24
	Recinto:11-035-043-00067-016	Cultivo:60003	PASTOS PERMANENTES DE 5 O MAS AÑOS-PASTO ARBOLADO	Superficie declarada (Áreas):553 Sup. Asignada (Áreas):7
	Recinto:11-035-043-00068-001	Cultivo:60003	PASTOS PERMANENTES DE 5 O MAS AÑOS-PASTO ARBOLADO	Superficie declarada (Áreas):1124 Sup. Asignada (Áreas):14
	Recinto:11-035-043-00068-002	Cultivo:60002	PASTOS PERMANENTES DE 5 O MAS AÑOS-PASTO ARBUSTIVO	Superficie declarada (Áreas):382 Sup. Asignada (Áreas):5
	Recinto:11-035-043-00068-003	Cultivo:60002	PASTOS PERMANENTES DE 5 O MAS AÑOS-PASTO ARBUSTIVO	Superficie declarada (Áreas):1700 Sup. Asignada (Áreas):21
	Recinto:11-035-043-00069-002	Cultivo:60003	PASTOS PERMANENTES DE 5 O MAS AÑOS-PASTO ARBOLADO	Superficie declarada (Áreas):412 Sup. Asignada (Áreas):5
	Recinto:11-035-043-00069-003	Cultivo:60003	PASTOS PERMANENTES DE 5 O MAS AÑOS-PASTO ARBOLADO	Superficie declarada (Áreas):3100 Sup. Asignada (Áreas):38
	Recinto:11-035-043-00069-004	Cultivo:60003	PASTOS PERMANENTES DE 5 O MAS AÑOS-PASTO ARBOLADO	Superficie declarada (Áreas):6936 Sup. Asignada (Áreas):84
	Recinto:11-035-043-00069-005	Cultivo:60003	PASTOS PERMANENTES DE 5 O MAS AÑOS-PASTO ARBOLADO	Superficie declarada (Áreas):6230 Sup. Asignada (Áreas):76
	Recinto:11-035-043-00069-013	Cultivo:60002	PASTOS PERMANENTES DE 5 O MAS AÑOS-PASTO ARBUSTIVO	Superficie declarada (Áreas):408 Sup. Asignada (Áreas):5
	Recinto:11-035-043-00069-017	Cultivo:60002	PASTOS PERMANENTES DE 5 O MAS AÑOS-PASTO ARBUSTIVO	Superficie declarada (Áreas):1054 Sup. Asignada (Áreas):13
	Recinto:11-035-043-00069-019	Cultivo:60002	PASTOS PERMANENTES DE 5 O MAS AÑOS-PASTO ARBUSTIVO	Superficie declarada (Áreas):455 Sup. Asignada (Áreas):6
	Recinto:11-035-043-00069-020	Cultivo:60002	PASTOS PERMANENTES DE 5 O MAS AÑOS-PASTO ARBUSTIVO	Superficie declarada (Áreas):519 Sup. Asignada (Áreas):6
	Recinto:11-035-043-00069-021	Cultivo:60002	PASTOS PERMANENTES DE 5 O MAS AÑOS-PASTO ARBUSTIVO	Superficie declarada (Áreas):889 Sup. Asignada (Áreas):11
	Recinto:11-035-043-00070-001	Cultivo:60002	PASTOS PERMANENTES DE 5 O MAS AÑOS-PASTO ARBUSTIVO	Superficie declarada (Áreas):8778 Sup. Asignada (Áreas):107
	Recinto:11-035-044-00038-002	Cultivo:60003	PASTOS PERMANENTES DE 5 O MAS AÑOS-PASTO ARBOLADO	Superficie declarada (Áreas):3845 Sup. Asignada (Áreas):47
	Recinto:11-035-044-00038-005	Cultivo:60002	PASTOS PERMANENTES DE 5 O MAS AÑOS-PASTO ARBUSTIVO	Superficie declarada (Áreas):415 Sup. Asignada (Áreas):5
	Recinto:11-035-044-00038-006	Cultivo:60002	PASTOS PERMANENTES DE 5 O MAS AÑOS-PASTO ARBUSTIVO	Superficie declarada (Áreas):182 Sup. Asignada (Áreas):2

INCIDENCIA DESCRIPCIÓN

- Recinto:11-035-044-00038-007 Cultivo:60002 PASTOS PERMANENTES DE 5 O MAS AÑOS-PASTO ARBUSTIVO Superficie declarada (Áreas):805
Sup. Asignada (Áreas):10
- Recinto:11-035-044-00039-001 Cultivo:60003 PASTOS PERMANENTES DE 5 O MAS AÑOS-PASTO ARBOLADO Superficie declarada (Áreas):2254
Sup. Asignada (Áreas):27
- Recinto:11-035-044-00042-001 Cultivo:60003 PASTOS PERMANENTES DE 5 O MAS AÑOS-PASTO ARBOLADO Superficie declarada (Áreas):42299
Sup. Asignada (Áreas):397
- Recinto:11-035-044-00042-002 Cultivo:60002 PASTOS PERMANENTES DE 5 O MAS AÑOS-PASTO ARBUSTIVO Superficie declarada (Áreas):2572
Sup. Asignada (Áreas):31
- 73159 La carga ganadera de la explotación supera los límites establecidos (compromiso anexo 1, Orden 24 marzo 2011)
Carga Ganadera:0 Pluviometría:723 Ugm:0 Superficie:29,52 Exp. Avícola:N Exp. Trashumante:N
- 73160 Explotación declarada no inscrita en SIGGAN a nombre del titular del expediente (disposición adicional tercera, Orden 24 marzo 2011)
Explotación:ES110350007004
- 73163 No inscrito en un organismo de control y certificación ecológico (requisito anexo 1, Orden 24 marzo 2011)
Explotación:ES110350007004 Descripción especie:Bovina

RECINTOS**SUPERFICIE (Hectáreas)**

REFERENCIA SIGPAC	CULTIVO	SEC_REG	Declarada	Control C.	Validada
11-035-043-00067-013	60003	S	28,94		0,35
11-035-043-00068-001	60003	S	11,24		0,14
11-035-043-00069-004	60003	S	69,36		0,84
11-035-043-00069-019	60002	S	4,55		0,06
11-035-043-00069-020	60002	S	5,19		0,06
11-035-044-00038-006	60002	S	1,82		0,02
11-035-041-00004-018	60002	S	481,43		2,94
11-035-043-00067-014	60003	S	1,10		0,01
11-035-043-00069-002	60003	S	4,12		0,05
11-035-044-00038-002	60003	S	38,45		0,47
11-035-044-00042-001	60003	S	422,99		3,97
11-035-043-00067-015	60003	S	19,81		0,24
11-035-043-00070-001	60002	S	87,78		1,07
11-035-044-00042-002	60002	S	25,72		0,31
11-035-044-00023-001	60005	S	6,65		6,65
11-035-041-00004-003	60005	S	2,92		0,04
11-035-041-00004-004	60005	S	12,95		0,16
11-035-043-00067-005	60002	S	6,93		0,08
11-035-043-00067-006	60002	S	11,45		0,14
11-035-043-00067-010	60002	S	47,11		0,57
11-035-043-00068-003	60002	S	17,00		0,21
11-035-043-00069-013	60002	S	4,08		0,05
11-035-044-00024-001	60005	S	0,23		0,23
11-035-041-00004-006	60005	S	9,22		0,11
11-035-041-00004-011	60003	S	8,85		0,11
11-035-043-00069-005	60003	S	62,30		0,76
11-035-044-00038-007	60002	S	8,05		0,10
11-035-044-00026-001	60005	S	0,49		0,49
11-035-041-00004-005	60005	S	9,09		0,11
11-035-043-00067-003	60002	S	9,95		0,12
11-035-043-00067-011	60003	S	10,01		0,12
11-035-043-00067-016	60003	S	5,53		0,07
11-035-044-00025-001	60005	S	4,28		4,28
11-035-044-00029-003	60005	S	0,87		0,87
11-035-043-00067-004	60002	S	8,43		0,10
11-035-044-00038-005	60002	S	4,15		0,05
11-035-044-00039-001	60003	S	22,54		0,27
11-035-042-00055-018	60003	S	216,32		2,63
11-035-043-00068-002	60002	S	3,82		0,05
11-035-043-00069-003	60003	S	31,00		0,38
11-035-043-00069-017	60002	S	10,54		0,13
11-035-043-00069-021	60002	S	8,89		0,11

<u>APellidos y nombre / Razón social</u>	<u>NIF</u>	<u>Expediente</u>	<u>UGMS Resueltas</u>	<u>Resolución</u>
RUIZ MOLINA MANUEL	31815776Z	2001390	0,00	INADMISIÓN AL RÉGIMEN
<u>Explotaciones</u>				
ES110040000100				

INCIDENCIA DESCRIPCIÓN

- 204 La superficie total declarada sobre un mismo recinto en el conjunto de los expedientes, no puede superar la superficie total que el SIGPAC establece para ese recinto.
 Recinto:11-004-013-00023-001 Cultivo:60001 PASTOS PERMANENTES DE 5 O MAS AÑOS-DEHESAS Secano Suma de superficies declaradas para este recinto por todos los solicitantes (Áreas):22512 Superficie SIGPAC medida para este recinto (Áreas):7504 Exceso de superficie declarada (Hectáreas):150,08
 Recinto:11-004-013-00023-002 Cultivo:60005 PASTOS PERMANENTES DE 5 O MAS AÑOS-PASTIZALES Secano Suma de superficies declaradas para este recinto por todos los solicitantes (Áreas):1806 Superficie SIGPAC medida para este recinto (Áreas):602 Exceso de superficie declarada (Hectáreas):12,04
 Recinto:11-004-013-00024-002 Cultivo:60002 PASTOS PERMANENTES DE 5 O MAS AÑOS-PASTO ARBUSTIVO Secano Suma de superficies declaradas para este recinto por todos los solicitantes (Áreas):4071 Superficie SIGPAC medida para este recinto (Áreas):1357 Exceso de superficie declarada (Hectáreas):27,14
 Recinto:11-004-013-00024-003 Cultivo:60002 PASTOS PERMANENTES DE 5 O MAS AÑOS-PASTO ARBUSTIVO Secano Suma de superficies declaradas para este recinto por todos los solicitantes (Áreas):1656 Superficie SIGPAC medida para este recinto (Áreas):552 Exceso de superficie declarada (Hectáreas):11,04
 Recinto:11-004-013-00024-004 Cultivo:60005 PASTOS PERMANENTES DE 5 O MAS AÑOS-PASTIZALES Secano Suma de superficies declaradas para este recinto por todos los solicitantes (Áreas):1095 Superficie SIGPAC medida para este recinto (Áreas):365 Exceso de superficie declarada (Hectáreas):7,3
- 2302 Verifica que está dado de alta como productor asociado en al menos una autoridad gestora de pastos (art 3.1.f, Orden 7/03/2011)
- 73158 Superficie resuelta para explotaciones no avícolas menor que la mínima requerida de 15 hectáreas (requisito anexo 1, Orden 24 marzo 2011)
 Superficie validada:0
- 73159 La carga ganadera de la explotación supera los límites establecidos (compromiso anexo 1, Orden 24 marzo 2011)
 Carga Ganadera:0 Pluviometría:0 Ugm:16,99 Superficie:0 Exp. Avícola:N Exp. Trashumante:N

RECINTOS**SUPERFICIE (Hectáreas)**

<u>REFERENCIA SIGPAC</u>	<u>CULTIVO</u>	<u>SEC REG</u>	<u>Declarada</u>	<u>Control C.</u>	<u>Validada</u>
11-004-013-00024-002	60002	S	13,57		0,00
11-004-013-00023-002	60005	S	6,02		0,00
11-004-013-00024-004	60005	S	3,65		0,00
11-004-013-00024-003	60002	S	5,52		0,00
11-004-013-00023-001	60001	S	75,04		0,00

<u>APellidos y nombre / Razón social</u>	<u>NIF</u>	<u>Expediente</u>	<u>UGMS Resueltas</u>	<u>Resolución</u>
SANCHEZ CABEZA SEBASTIAN	75740141Z	2008344	0,00	INADMISIÓN AL RÉGIMEN
<u>Explotaciones</u>				
ES110230000512				

INCIDENCIA DESCRIPCIÓN

- 73151 El recinto declarado no cumple con las normas de producción ecológica (compromiso anexo 1, Orden 24 marzo 2011)
 Recinto:11-023-085-00002-001 Cultivo:60002 PASTOS PERMANENTES DE 5 O MAS AÑOS-PASTO ARBUSTIVO Secano
 Recinto:11-023-085-00002-002 Cultivo:60002 PASTOS PERMANENTES DE 5 O MAS AÑOS-PASTO ARBUSTIVO Secano
 Recinto:11-023-085-00002-003 Cultivo:60002 PASTOS PERMANENTES DE 5 O MAS AÑOS-PASTO ARBUSTIVO Secano
 Recinto:11-023-085-00002-005 Cultivo:63005 OTRAS SUPERFICIES FORRAJERAS-PASTIZALES Secano
 Recinto:11-023-085-00002-006 Cultivo:63005 OTRAS SUPERFICIES FORRAJERAS-PASTIZALES Secano
 Recinto:11-023-085-00018-006 Cultivo:60002 PASTOS PERMANENTES DE 5 O MAS AÑOS-PASTO ARBUSTIVO Secano
 Recinto:11-023-085-00018-014 Cultivo:60002 PASTOS PERMANENTES DE 5 O MAS AÑOS-PASTO ARBUSTIVO Secano
- 73156 Cultivo, variedad, régimen y/o uso del recinto SIGPAC no compatible con la submedida (anexo 10, Orden 24 marzo 2011)
 Recinto:11-023-085-00002-001 Cultivo:60002 PASTOS PERMANENTES DE 5 O MAS AÑOS-PASTO ARBUSTIVO Secano Uso Sigpac:FO
 Recinto:11-023-085-00002-002 Cultivo:60002 PASTOS PERMANENTES DE 5 O MAS AÑOS-PASTO ARBUSTIVO Secano Uso Sigpac:FO
- 73158 Superficie resuelta para explotaciones no avícolas menor que la mínima requerida de 15 hectáreas (requisito anexo 1, Orden 24 marzo 2011)
 Superficie validada:7,97
- 73159 La carga ganadera de la explotación supera los límites establecidos (compromiso anexo 1, Orden 24 marzo 2011)
 Carga Ganadera:2,1685 Pluviometría:780,5 Ugm:17,28 Superficie:7,97 Exp. Avícola:N Exp. Trashumante:N

RECINTOS**SUPERFICIE (Hectáreas)**

<u>REFERENCIA SIGPAC</u>	<u>CULTIVO</u>	<u>SEC REG</u>	<u>Declarada</u>	<u>Control C.</u>	<u>Validada</u>
11-023-085-00018-008	60003	S	1,87		1,87
11-023-085-00018-002	60005	S	6,10		6,10

<u>APellidos y nombre / Razón social</u>	<u>NIF</u>	<u>EXPEDIENTE</u>	<u>UGMS RESUELTAS</u>	<u>RESOLUCIÓN</u>
SANCHEZ ROMAN C.B. <u>Explotaciones</u> ES110390000448	E11312717	2002955	0,00	INADMISIÓN AL RÉGIMEN

INCIDENCIA DESCRIPCIÓN

- 73151 El recinto declarado no cumple con las normas de producción ecológica (compromiso anexo 1, Orden 24 marzo 2011)
 Recinto:11-007-015-00001-002 Cultivo:60003 PASTOS PERMANENTES DE 5 O MAS AÑOS-PASTO ARBOLADO Secano
 Recinto:11-007-015-00001-003 Cultivo:60006 PASTOS PERMANENTES DE 5 O MAS AÑOS-PRADO NATURAL Secano
 Recinto:11-007-015-00001-004 Cultivo:60006 PASTOS PERMANENTES DE 5 O MAS AÑOS-PRADO NATURAL Secano
 Recinto:11-039-020-00005-003 Cultivo:60006 PASTOS PERMANENTES DE 5 O MAS AÑOS-PRADO NATURAL Secano
 Recinto:11-039-020-00005-003 Cultivo:63008 OTRAS SUPERFICIES FORRAJERAS-CULTIVOS FORRAJEROS MONOFITOS Secano
 Recinto:11-039-020-00006-003 Cultivo:63008 OTRAS SUPERFICIES FORRAJERAS-CULTIVOS FORRAJEROS MONOFITOS Secano
 Recinto:11-039-020-00006-006 Cultivo:60006 PASTOS PERMANENTES DE 5 O MAS AÑOS-PRADO NATURAL Secano
 Recinto:11-039-020-00007-003 Cultivo:63008 OTRAS SUPERFICIES FORRAJERAS-CULTIVOS FORRAJEROS MONOFITOS Secano
 Recinto:11-039-020-00009-003 Cultivo:60002 PASTOS PERMANENTES DE 5 O MAS AÑOS-PASTO ARBUSTIVO Secano
 Recinto:11-039-020-00009-004 Cultivo:60005 PASTOS PERMANENTES DE 5 O MAS AÑOS-PASTIZALES Secano
- 73158 Superficie resuelta para explotaciones no avícolas menor que la mínima requerida de 15 hectáreas (requisito anexo 1, Orden 24 marzo 2011)
 Superficie validada:0
- 73159 La carga ganadera de la explotación supera los límites establecidos (compromiso anexo 1, Orden 24 marzo 2011)
 Carga Ganadera:0 Pluviometría:0 Ugm:0 Superficie:0 Exp. Avícola:N Exp. Trashumante:N
- 73163 No inscrito en un organismo de control y certificación ecológico (requisito anexo 1, Orden 24 marzo 2011)
 Explotación:ES110390000448 Descripción especie:Bovina



<u>APELLIDOS Y NOMBRE / RAZÓN SOCIAL</u>	<u>NIF</u>	<u>EXPEDIENTE</u>	<u>UGMS RESUELTAS</u>	<u>RESOLUCIÓN</u>
SANCHEZ SANCHEZ MANUEL	25564944F	2003237	0,00	INADMISIÓN AL RÉGIMEN
Explotaciones				
ES110190000019				

INCIDENCIA DESCRIPCIÓN

- 73159 La carga ganadera de la explotación supera los límites establecidos (compromiso anexo 1, Orden 24 marzo 2011)
Carga Ganadera:0,0732 Pluviometría:1546,5 Ugm:30,99 Superficie:423,58 Exp. Avícola:N Exp. Trashumante:N
- 73181 Las unidades de ganado solicitadas por especie distinta al porcino, mayores que las registradas en SIGGAN (disposición adicional tercera, Orden 24 de marzo de 2011)
Especie:Bovina Explotación:ES110190000019 Animales declarados:32 Animales determinados:31 Ugm declaradas:30,4 Ugm determinadas:29,8

RECINTOS**SUPERFICIE (Hectáreas)**

<u>REFERENCIA SIGPAC</u>	<u>CULTIVO</u>	<u>SEC_REG</u>	<u>Declarada</u>	<u>Control C.</u>	<u>Validada</u>
11-019-021-00016-004	60003	S	0,76		0,76
11-019-010-00065-002	60002	S	2,25		2,25
11-019-010-00065-009	60002	S	0,18		0,18
11-019-010-00065-010	60002	S	0,42		0,42
11-019-022-00033-009	60005	S	0,05		0,05
11-019-021-00016-001	60003	S	2,89		2,89
11-019-021-00016-010	60005	S	2,78		2,78
11-019-021-00025-002	60002	S	2,67		2,67
11-019-010-00065-007	60002	S	0,14		0,14
11-019-022-00033-008	60005	S	0,13		0,13
11-019-022-00033-013	60005	S	0,13		0,13
11-019-021-00016-002	60003	S	20,62		20,62
11-019-022-00033-010	60005	S	0,05		0,05
11-019-021-00023-002	60003	S	1,42		1,42
11-019-021-00025-001	60003	S	19,00		19,00
11-019-009-00017-001	60003	S	227,69		227,69
11-019-009-00029-002	60005	S	8,72		8,72
11-019-009-00029-005	60003	S	0,26		0,26
11-019-009-00031-001	60003	S	0,29		0,29
11-019-009-00031-002	60003	S	3,71		3,71
11-019-021-00026-001	60003	S	10,05		10,05
11-019-022-00033-003	60003	S	5,87		5,87
11-019-021-00023-003	60003	S	0,11		0,11
11-019-021-00026-002	60002	S	4,65		4,65
11-019-010-00065-003	60003	S	75,12		75,12
11-019-021-00023-001	60005	S	0,77		0,77
11-019-010-00065-006	60002	S	0,13		0,13
11-019-010-00065-008	60002	S	0,14		0,14
11-019-022-00033-011	60005	S	0,09		0,09
11-019-022-00033-012	60005	S	0,09		0,09
11-019-021-00025-003	60003	S	1,44		1,44
11-019-021-00016-151	60003	S	1,32		1,32
11-019-009-00017-002	60005	S	4,20		4,20
11-019-022-00033-004	60003	S	22,22		22,22
11-019-009-00029-004	60003	S	2,39		2,39
11-019-010-00065-001	60002	S	0,83		0,83



<u>APELLIDOS Y NOMBRE / RAZÓN SOCIAL</u>	<u>NIF</u>	<u>EXPEDIENTE</u>	<u>UGMS RESUeltas</u>	<u>RESOLUCIÓN</u>
SERRANO CHICO FRANCISCO JAVIER	75896849T	2005752	0,00	INADMISIÓN AL RÉGIMEN
Explotaciones				
ES110350007011				

INCIDENCIA DESCRIPCIÓN

2307	Superficie declarada de pastos en común en un recinto supera la asignada por la autoridad gestora de pastos para ese recinto y productor certificado (art 3.1.f, Orden 7/03/2011)			
	Recinto:11-035-025-00108-001	Cultivo:60002	PASTOS PERMANENTES DE 5 O MAS AÑOS-PASTO ARBUSTIVO	Superficie declarada (Áreas):856 Sup. Asignada (Áreas):25
	Recinto:11-035-025-00111-001	Cultivo:60002	PASTOS PERMANENTES DE 5 O MAS AÑOS-PASTO ARBUSTIVO	Superficie declarada (Áreas):1187 Sup. Asignada (Áreas):35
	Recinto:11-035-036-00018-002	Cultivo:60003	PASTOS PERMANENTES DE 5 O MAS AÑOS-PASTO ARBOLADO	Superficie declarada (Áreas):81270 Sup. Asignada (Áreas):344
	Recinto:11-035-038-00093-007	Cultivo:60003	PASTOS PERMANENTES DE 5 O MAS AÑOS-PASTO ARBOLADO	Superficie declarada (Áreas):13607 Sup. Asignada (Áreas):404
	Recinto:11-035-038-00093-008	Cultivo:60003	PASTOS PERMANENTES DE 5 O MAS AÑOS-PASTO ARBOLADO	Superficie declarada (Áreas):1346 Sup. Asignada (Áreas):40
	Recinto:11-035-038-00093-009	Cultivo:60003	PASTOS PERMANENTES DE 5 O MAS AÑOS-PASTO ARBOLADO	Superficie declarada (Áreas):51898 Sup. Asignada (Áreas):816
	Recinto:11-035-039-00018-001	Cultivo:60002	PASTOS PERMANENTES DE 5 O MAS AÑOS-PASTO ARBUSTIVO	Superficie declarada (Áreas):384 Sup. Asignada (Áreas):11
	Recinto:11-035-039-00018-006	Cultivo:60002	PASTOS PERMANENTES DE 5 O MAS AÑOS-PASTO ARBUSTIVO	Superficie declarada (Áreas):607 Sup. Asignada (Áreas):18
	Recinto:11-035-039-00018-008	Cultivo:60003	PASTOS PERMANENTES DE 5 O MAS AÑOS-PASTO ARBOLADO	Superficie declarada (Áreas):18259 Sup. Asignada (Áreas):542
	Recinto:11-035-040-00060-002	Cultivo:60002	PASTOS PERMANENTES DE 5 O MAS AÑOS-PASTO ARBUSTIVO	Superficie declarada (Áreas):4495 Sup. Asignada (Áreas):133
	Recinto:11-035-040-00070-005	Cultivo:60002	PASTOS PERMANENTES DE 5 O MAS AÑOS-PASTO ARBUSTIVO	Superficie declarada (Áreas):1620 Sup. Asignada (Áreas):48
	Recinto:11-035-040-00070-006	Cultivo:60002	PASTOS PERMANENTES DE 5 O MAS AÑOS-PASTO ARBUSTIVO	Superficie declarada (Áreas):6699 Sup. Asignada (Áreas):199
	Recinto:11-035-040-00072-001	Cultivo:60003	PASTOS PERMANENTES DE 5 O MAS AÑOS-PASTO ARBOLADO	Superficie declarada (Áreas):888 Sup. Asignada (Áreas):26
	Recinto:11-035-040-00072-002	Cultivo:60002	PASTOS PERMANENTES DE 5 O MAS AÑOS-PASTO ARBUSTIVO	Superficie declarada (Áreas):13158 Sup. Asignada (Áreas):391
	Recinto:11-035-041-00004-012	Cultivo:60003	PASTOS PERMANENTES DE 5 O MAS AÑOS-PASTO ARBOLADO	Superficie declarada (Áreas):2137 Sup. Asignada (Áreas):63
	Recinto:11-035-041-00004-013	Cultivo:60003	PASTOS PERMANENTES DE 5 O MAS AÑOS-PASTO ARBOLADO	Superficie declarada (Áreas):4277 Sup. Asignada (Áreas):127
	Recinto:11-035-041-00004-014	Cultivo:60003	PASTOS PERMANENTES DE 5 O MAS AÑOS-PASTO ARBOLADO	Superficie declarada (Áreas):16404 Sup. Asignada (Áreas):487
	Recinto:11-035-041-00004-015	Cultivo:60003	PASTOS PERMANENTES DE 5 O MAS AÑOS-PASTO ARBOLADO	Superficie declarada (Áreas):18249 Sup. Asignada (Áreas):542
	Recinto:11-035-041-00004-016	Cultivo:60002	PASTOS PERMANENTES DE 5 O MAS AÑOS-PASTO ARBUSTIVO	Superficie declarada (Áreas):36943 Sup. Asignada (Áreas):1097
	Recinto:11-035-041-00004-018	Cultivo:60002	PASTOS PERMANENTES DE 5 O MAS AÑOS-PASTO ARBUSTIVO	Superficie declarada (Áreas):48143 Sup. Asignada (Áreas):698
	Recinto:11-035-042-00055-020	Cultivo:60003	PASTOS PERMANENTES DE 5 O MAS AÑOS-PASTO ARBOLADO	Superficie declarada (Áreas):25322 Sup. Asignada (Áreas):752

73159 La carga ganadera de la explotación supera los límites establecidos (compromiso anexo 1, Orden 24 marzo 2011)

Carga Ganadera:0,0194 Pluviometría:723 Ugm:1,41 Superficie:72,71 Exp. Avícola:N Exp. Trashumante:N

RECINTOS**SUPERFICIE (Hectáreas)**

<u>REFERENCIA SIGPAC</u>	<u>CULTIVO</u>	<u>SEC_REG</u>	<u>Declarada</u>	<u>Control C.</u>	<u>Validada</u>
11-035-039-00018-006	60002	S	6,07		0,18
11-035-042-00055-020	60003	S	253,22		7,52
11-035-041-00004-013	60003	S	42,77		1,27
11-035-041-00004-014	60003	S	164,04		4,87
11-035-025-00108-001	60002	S	8,56		0,25
11-035-040-00060-002	60002	S	44,95		1,33
11-035-040-00070-005	60002	S	16,20		0,48
11-035-041-00004-015	60003	S	182,49		5,42
11-035-040-00072-002	60002	S	131,58		3,91
11-035-039-00006-001	60005	S	4,16		4,16
11-035-039-00018-008	60003	S	182,59		5,42
11-035-038-00067-002	60005	S	0,57		0,57
11-035-038-00093-007	60003	S	136,07		4,04
11-035-038-00093-008	60003	S	13,46		0,40

RECINTOS**SUPERFICIE (Hectáreas)**

REFERENCIA SIGPAC	CULTIVO	SEC_REG	Declarada	Control C.	Validada
11-035-025-00111-001	60002	S	11,87		0,35
11-035-040-00070-006	60002	S	66,99		1,99
11-035-041-00004-016	60002	S	369,43		10,97
11-035-038-00093-009	60003	S	518,98		8,16
11-035-039-00018-001	60002	S	3,84		0,11
11-035-040-00072-001	60003	S	8,88		0,26
11-035-041-00004-012	60003	S	21,37		0,63
11-035-036-00018-002	60003	S	812,70		3,44
11-035-041-00004-018	60002	S	481,43		6,98



<u>APELLIDOS Y NOMBRE / RAZÓN SOCIAL</u>	<u>NIF</u>	<u>EXPEDIENTE</u>	<u>UGMS RESUeltas</u>	<u>RESOLUCIÓN</u>
SIERRA MORENO CATALINA	31848665J	2002669	0,00	INADMISIÓN AL RÉGIMEN
<u>Explotaciones</u>				
ES110350007002				
<u>INCIDENCIA DESCRIPCIÓN</u>				
2307	Superficie declarada de pastos en común en un recinto supera la asignada por la autoridad gestora de pastos para ese recinto y productor certificado (art 3.1.f, Orden 7/03/2011)			
Recinto:11-035-025-00108-001	Cultivo:60002	PASTOS PERMANENTES DE 5 O MAS AÑOS-PASTO ARBUSTIVO	Superficie declarada (Áreas):856	Sup. Asignada (Áreas):49
Recinto:11-035-025-00111-001	Cultivo:60002	PASTOS PERMANENTES DE 5 O MAS AÑOS-PASTO ARBUSTIVO	Superficie declarada (Áreas):1187	Sup. Asignada (Áreas):69
Recinto:11-035-026-00076-002	Cultivo:60003	PASTOS PERMANENTES DE 5 O MAS AÑOS-PASTO ARBOLADO	Superficie declarada (Áreas):349	Sup. Asignada (Áreas):7
Recinto:11-035-026-00076-003	Cultivo:60003	PASTOS PERMANENTES DE 5 O MAS AÑOS-PASTO ARBOLADO	Superficie declarada (Áreas):4751	Sup. Asignada (Áreas):93
Recinto:11-035-036-00018-002	Cultivo:60003	PASTOS PERMANENTES DE 5 O MAS AÑOS-PASTO ARBOLADO	Superficie declarada (Áreas):81270	Sup. Asignada (Áreas):670
Recinto:11-035-036-00018-002	Cultivo:60003	PASTOS PERMANENTES DE 5 O MAS AÑOS-PASTO ARBOLADO	Superficie declarada (Áreas):81270	Sup. Asignada (Áreas):980
Recinto:11-035-037-00038-006	Cultivo:60002	PASTOS PERMANENTES DE 5 O MAS AÑOS-PASTO ARBUSTIVO	Superficie declarada (Áreas):71572	Sup. Asignada (Áreas):331
Recinto:11-035-038-00019-002	Cultivo:60003	PASTOS PERMANENTES DE 5 O MAS AÑOS-PASTO ARBOLADO	Superficie declarada (Áreas):606	Sup. Asignada (Áreas):12
Recinto:11-035-038-00019-005	Cultivo:60003	PASTOS PERMANENTES DE 5 O MAS AÑOS-PASTO ARBOLADO	Superficie declarada (Áreas):521	Sup. Asignada (Áreas):10
Recinto:11-035-038-00093-007	Cultivo:60003	PASTOS PERMANENTES DE 5 O MAS AÑOS-PASTO ARBOLADO	Superficie declarada (Áreas):13607	Sup. Asignada (Áreas):786
Recinto:11-035-038-00093-008	Cultivo:60003	PASTOS PERMANENTES DE 5 O MAS AÑOS-PASTO ARBOLADO	Superficie declarada (Áreas):1346	Sup. Asignada (Áreas):78
Recinto:11-035-038-00093-009	Cultivo:60003	PASTOS PERMANENTES DE 5 O MAS AÑOS-PASTO ARBOLADO	Superficie declarada (Áreas):51898	Sup. Asignada (Áreas):1589
Recinto:11-035-038-00093-009	Cultivo:60003	PASTOS PERMANENTES DE 5 O MAS AÑOS-PASTO ARBOLADO	Superficie declarada (Áreas):51898	Sup. Asignada (Áreas):476
Recinto:11-035-039-00018-001	Cultivo:60002	PASTOS PERMANENTES DE 5 O MAS AÑOS-PASTO ARBUSTIVO	Superficie declarada (Áreas):384	Sup. Asignada (Áreas):22
Recinto:11-035-039-00018-006	Cultivo:60002	PASTOS PERMANENTES DE 5 O MAS AÑOS-PASTO ARBUSTIVO	Superficie declarada (Áreas):607	Sup. Asignada (Áreas):35
Recinto:11-035-039-00018-008	Cultivo:60003	PASTOS PERMANENTES DE 5 O MAS AÑOS-PASTO ARBOLADO	Superficie declarada (Áreas):18259	Sup. Asignada (Áreas):1055
Recinto:11-035-039-00031-004	Cultivo:60003	PASTOS PERMANENTES DE 5 O MAS AÑOS-PASTO ARBOLADO	Superficie declarada (Áreas):4044	Sup. Asignada (Áreas):79
Recinto:11-035-039-00031-006	Cultivo:60002	PASTOS PERMANENTES DE 5 O MAS AÑOS-PASTO ARBUSTIVO	Superficie declarada (Áreas):142	Sup. Asignada (Áreas):3
Recinto:11-035-039-00031-012	Cultivo:60002	PASTOS PERMANENTES DE 5 O MAS AÑOS-PASTO ARBUSTIVO	Superficie declarada (Áreas):435	Sup. Asignada (Áreas):9
Recinto:11-035-040-00060-002	Cultivo:60002	PASTOS PERMANENTES DE 5 O MAS AÑOS-PASTO ARBUSTIVO	Superficie declarada (Áreas):4495	Sup. Asignada (Áreas):260
Recinto:11-035-040-00070-005	Cultivo:60002	PASTOS PERMANENTES DE 5 O MAS AÑOS-PASTO ARBUSTIVO	Superficie declarada (Áreas):1620	Sup. Asignada (Áreas):94
Recinto:11-035-040-00070-006	Cultivo:60002	PASTOS PERMANENTES DE 5 O MAS AÑOS-PASTO ARBUSTIVO	Superficie declarada (Áreas):6699	Sup. Asignada (Áreas):387
Recinto:11-035-040-00072-001	Cultivo:60003	PASTOS PERMANENTES DE 5 O MAS AÑOS-PASTO ARBOLADO	Superficie declarada (Áreas):888	Sup. Asignada (Áreas):51
Recinto:11-035-040-00072-002	Cultivo:60002	PASTOS PERMANENTES DE 5 O MAS AÑOS-PASTO ARBUSTIVO	Superficie declarada (Áreas):13158	Sup. Asignada (Áreas):760
Recinto:11-035-041-00004-012	Cultivo:60003	PASTOS PERMANENTES DE 5 O MAS AÑOS-PASTO ARBOLADO	Superficie declarada (Áreas):2137	Sup. Asignada (Áreas):123
Recinto:11-035-041-00004-013	Cultivo:60003	PASTOS PERMANENTES DE 5 O MAS AÑOS-PASTO ARBOLADO	Superficie declarada (Áreas):4277	Sup. Asignada (Áreas):247
Recinto:11-035-041-00004-014	Cultivo:60003	PASTOS PERMANENTES DE 5 O MAS AÑOS-PASTO ARBOLADO	Superficie declarada (Áreas):16404	Sup. Asignada (Áreas):948
Recinto:11-035-041-00004-015	Cultivo:60003	PASTOS PERMANENTES DE 5 O MAS AÑOS-PASTO ARBOLADO	Superficie declarada (Áreas):18249	Sup. Asignada (Áreas):1055
Recinto:11-035-041-00004-016	Cultivo:60002	PASTOS PERMANENTES DE 5 O MAS AÑOS-PASTO ARBUSTIVO	Superficie declarada (Áreas):36943	Sup. Asignada (Áreas):2135
Recinto:11-035-041-00004-018	Cultivo:60002	PASTOS PERMANENTES DE 5 O MAS AÑOS-PASTO ARBUSTIVO	Superficie declarada (Áreas):48143	Sup. Asignada (Áreas):1358
Recinto:11-035-042-00055-020	Cultivo:60003	PASTOS PERMANENTES DE 5 O MAS AÑOS-PASTO ARBOLADO	Superficie declarada (Áreas):25322	Sup. Asignada (Áreas):1463
73151	El recinto declarado no cumple con las normas de producción ecológica (compromiso anexo 1, Orden 24 marzo 2011)			
Recinto:11-035-026-00076-002	Cultivo:60003	PASTOS PERMANENTES DE 5 O MAS AÑOS-PASTO ARBOLADO	Secano	

INCIDENCIA DESCRIPCIÓN

- Recinto:11-035-026-00076-003 Cultivo:60003 PASTOS PERMANENTES DE 5 O MAS AÑOS-PASTO ARBOLADO Secano
 Recinto:11-035-037-00038-006 Cultivo:60002 PASTOS PERMANENTES DE 5 O MAS AÑOS-PASTO ARBUSTIVO Secano
 Recinto:11-035-038-00019-002 Cultivo:60003 PASTOS PERMANENTES DE 5 O MAS AÑOS-PASTO ARBOLADO Secano
 Recinto:11-035-038-00019-005 Cultivo:60003 PASTOS PERMANENTES DE 5 O MAS AÑOS-PASTO ARBOLADO Secano
 Recinto:11-035-038-00093-009 Cultivo:60003 PASTOS PERMANENTES DE 5 O MAS AÑOS-PASTO ARBOLADO Secano
 Recinto:11-035-039-00031-006 Cultivo:60002 PASTOS PERMANENTES DE 5 O MAS AÑOS-PASTO ARBUSTIVO Secano
 Recinto:11-035-039-00031-012 Cultivo:60002 PASTOS PERMANENTES DE 5 O MAS AÑOS-PASTO ARBUSTIVO Secano
- 73152 Recinto declarado que no cumple en su totalidad con las normas de producción ecológica (compromiso anexo 1, Orden 24 marzo 2011)
 Recinto:11-035-036-00018-002 Cultivo:60003 PASTOS PERMANENTES DE 5 O MAS AÑOS-PASTO ARBOLADO Secano Hectáreas declaradas:812,7
 Hectáreas certificadas:15
- 73159 La carga ganadera de la explotación supera los límites establecidos (compromiso anexo 1, Orden 24 marzo 2011)
 Carga Ganadera:0,1099 Pluviometría:723 Ugm:12,88 Superficie:117,24 Exp. Avícola:N Exp. Trashumante:N
- 73160 Explotación declarada no inscrita en SIGGAN a nombre del titular del expediente (disposición adicional tercera, Orden 24 marzo 2011)
 Explotación:ES110350007010

RECINTOS**SUPERFICIE (Hectáreas)**

<u>REFERENCIA SIGPAC</u>	<u>CULTIVO</u>	<u>SEC_REG</u>	<u>Declarada</u>	<u>Control C.</u>	<u>Validada</u>
11-035-025-00108-001	60002	S	8,56		0,49
11-035-040-00070-006	60002	S	66,99		3,87
11-035-040-00072-002	60002	S	131,58		7,60
11-035-041-00004-012	60003	S	21,37		1,23
11-035-042-00055-020	60003	S	253,22		14,63
11-035-041-00004-013	60003	S	42,77		2,47
11-035-039-00018-006	60002	S	6,07		0,35
11-035-036-00018-002	60003	S	812,70		6,70
11-035-038-00093-007	60003	S	136,07		7,86
11-035-040-00070-005	60002	S	16,20		0,94
11-035-041-00004-014	60003	S	164,04		9,48
11-035-041-00004-016	60002	S	369,43		21,35
11-035-038-00093-008	60003	S	13,46		0,78
11-035-039-00018-001	60002	S	3,84		0,22
11-035-039-00018-008	60003	S	182,59		10,55
11-035-041-00004-018	60002	S	481,43		13,58
11-035-041-00004-015	60003	S	182,49		10,55
11-035-025-00111-001	60002	S	11,87		0,69
11-035-040-00060-002	60002	S	44,95		2,60
11-035-039-00031-004	60003	S	40,44		0,79
11-035-040-00072-001	60003	S	8,88		0,51

APELLIDOS Y NOMBRE / RAZÓN SOCIAL**NIF****EXPEDIENTE****UGMS
RESUELTAS****RESOLUCIÓN**

SIERRA MORENO JUAN JESUS

31857164W

2002005

54,20

ADMISIÓN AL RÉGIMEN

Explotaciones

ES110350007010

INCIDENCIA DESCRIPCIÓN

- 73181 Las unidades de ganado solicitadas por especie distinta al porcino, mayores que las registradas en SIGGAN (disposición adicional tercera, Orden 24 de marzo de 2011)
 Especie:Ovina Explotación:ES110350007010 Animales declarados:90 Animales determinados:0 Ugm declaradas:13,5 Ugm determinadas:0
 Especie:Bovina Explotación:ES110350007010 Animales declarados:59 Animales determinados:59 Ugm declaradas:55,4 Ugm determinadas:54,2



<u>APellidos y nombre / Razón social</u>	<u>NIF</u>	<u>EXPEDIENTE</u>	<u>UGMS RESUeltas</u>	<u>RESOLUCIÓN</u>
SILVA JIMENEZ RAFAELA	31815169M	2000855	0,00	INADMISIÓN AL RÉGIMEN
Explotaciones				
ES110350000393				
INCIDENCIA DESCRIPCIÓN				
2307	Superficie declarada de pastos en común en un recinto supera la asignada por la autoridad gestora de pastos para ese recinto y productor certificado (art 3.1.f, Orden 7/03/2011)			
Recinto:11-035-017-00286-001	Cultivo:60005	PASTOS PERMANENTES DE 5 O MAS AÑOS-PASTIZALES	Superficie declarada (Áreas):52692	Sup. Asignada (Áreas):161
Recinto:11-035-017-00286-003	Cultivo:60002	PASTOS PERMANENTES DE 5 O MAS AÑOS-PASTO ARBUSTIVO	Superficie declarada (Áreas):1438	Sup. Asignada (Áreas):21
Recinto:11-035-017-00286-007	Cultivo:60002	PASTOS PERMANENTES DE 5 O MAS AÑOS-PASTO ARBUSTIVO	Superficie declarada (Áreas):9824	Sup. Asignada (Áreas):176
Recinto:11-035-018-00012-001	Cultivo:60005	PASTOS PERMANENTES DE 5 O MAS AÑOS-PASTIZALES	Superficie declarada (Áreas):220	Sup. Asignada (Áreas):4
Recinto:11-035-018-00016-001	Cultivo:60005	PASTOS PERMANENTES DE 5 O MAS AÑOS-PASTIZALES	Superficie declarada (Áreas):300	Sup. Asignada (Áreas):6
Recinto:11-035-018-00036-001	Cultivo:60005	PASTOS PERMANENTES DE 5 O MAS AÑOS-PASTIZALES	Superficie declarada (Áreas):427	Sup. Asignada (Áreas):4
Recinto:11-035-018-00040-002	Cultivo:60005	PASTOS PERMANENTES DE 5 O MAS AÑOS-PASTIZALES	Superficie declarada (Áreas):1221	Sup. Asignada (Áreas):5
Recinto:11-035-018-00041-001	Cultivo:60005	PASTOS PERMANENTES DE 5 O MAS AÑOS-PASTIZALES	Superficie declarada (Áreas):1505	Sup. Asignada (Áreas):31
Recinto:11-035-018-00041-003	Cultivo:60005	PASTOS PERMANENTES DE 5 O MAS AÑOS-PASTIZALES	Superficie declarada (Áreas):2021	Sup. Asignada (Áreas):42
Recinto:11-035-018-00041-007	Cultivo:60002	PASTOS PERMANENTES DE 5 O MAS AÑOS-PASTO ARBUSTIVO	Superficie declarada (Áreas):179	Sup. Asignada (Áreas):4
Recinto:11-035-018-00047-001	Cultivo:60005	PASTOS PERMANENTES DE 5 O MAS AÑOS-PASTIZALES	Superficie declarada (Áreas):522	Sup. Asignada (Áreas):11
Recinto:11-035-018-00064-001	Cultivo:60005	PASTOS PERMANENTES DE 5 O MAS AÑOS-PASTIZALES	Superficie declarada (Áreas):1344	Sup. Asignada (Áreas):6
Recinto:11-035-018-00068-001	Cultivo:60003	PASTOS PERMANENTES DE 5 O MAS AÑOS-PASTO ARBOLADO	Superficie declarada (Áreas):240	Sup. Asignada (Áreas):5
Recinto:11-035-018-00085-001	Cultivo:60005	PASTOS PERMANENTES DE 5 O MAS AÑOS-PASTIZALES	Superficie declarada (Áreas):232	Sup. Asignada (Áreas):3
Recinto:11-035-018-00099-001	Cultivo:60005	PASTOS PERMANENTES DE 5 O MAS AÑOS-PASTIZALES	Superficie declarada (Áreas):1231	Sup. Asignada (Áreas):25
Recinto:11-035-018-00099-002	Cultivo:60005	PASTOS PERMANENTES DE 5 O MAS AÑOS-PASTIZALES	Superficie declarada (Áreas):182	Sup. Asignada (Áreas):4
Recinto:11-035-018-00100-001	Cultivo:60005	PASTOS PERMANENTES DE 5 O MAS AÑOS-PASTIZALES	Superficie declarada (Áreas):1377	Sup. Asignada (Áreas):29
Recinto:11-035-018-00100-002	Cultivo:60005	PASTOS PERMANENTES DE 5 O MAS AÑOS-PASTIZALES	Superficie declarada (Áreas):121	Sup. Asignada (Áreas):3
Recinto:11-035-018-00159-008	Cultivo:60003	PASTOS PERMANENTES DE 5 O MAS AÑOS-PASTO ARBOLADO	Superficie declarada (Áreas):20879	Sup. Asignada (Áreas):160
73151	El recinto declarado no cumple con las normas de producción ecológica (compromiso anexo 1, Orden 24 marzo 2011)			
Recinto:11-035-016-00037-001	Cultivo:60005	PASTOS PERMANENTES DE 5 O MAS AÑOS-PASTIZALES	Secano	
Recinto:11-035-016-00038-002	Cultivo:60005	PASTOS PERMANENTES DE 5 O MAS AÑOS-PASTIZALES	Secano	
Recinto:11-035-016-00039-001	Cultivo:60005	PASTOS PERMANENTES DE 5 O MAS AÑOS-PASTIZALES	Secano	
Recinto:11-035-017-00286-001	Cultivo:60005	PASTOS PERMANENTES DE 5 O MAS AÑOS-PASTIZALES	Secano	
Recinto:11-035-017-00286-003	Cultivo:60002	PASTOS PERMANENTES DE 5 O MAS AÑOS-PASTO ARBUSTIVO	Secano	
Recinto:11-035-017-00286-007	Cultivo:60002	PASTOS PERMANENTES DE 5 O MAS AÑOS-PASTO ARBUSTIVO	Secano	
Recinto:11-035-018-00012-001	Cultivo:60005	PASTOS PERMANENTES DE 5 O MAS AÑOS-PASTIZALES	Secano	
Recinto:11-035-018-00016-001	Cultivo:60005	PASTOS PERMANENTES DE 5 O MAS AÑOS-PASTIZALES	Secano	
Recinto:11-035-018-00017-002	Cultivo:60005	PASTOS PERMANENTES DE 5 O MAS AÑOS-PASTIZALES	Secano	
Recinto:11-035-018-00017-003	Cultivo:60006	PASTOS PERMANENTES DE 5 O MAS AÑOS-PRADO NATURAL	Secano	
Recinto:11-035-018-00018-001	Cultivo:60005	PASTOS PERMANENTES DE 5 O MAS AÑOS-PASTIZALES	Secano	
Recinto:11-035-018-00036-001	Cultivo:60005	PASTOS PERMANENTES DE 5 O MAS AÑOS-PASTIZALES	Secano	
Recinto:11-035-018-00038-001	Cultivo:60005	PASTOS PERMANENTES DE 5 O MAS AÑOS-PASTIZALES	Secano	
Recinto:11-035-018-00038-002	Cultivo:60005	PASTOS PERMANENTES DE 5 O MAS AÑOS-PASTIZALES	Secano	
Recinto:11-035-018-00040-002	Cultivo:60005	PASTOS PERMANENTES DE 5 O MAS AÑOS-PASTIZALES	Secano	
Recinto:11-035-018-00041-001	Cultivo:60005	PASTOS PERMANENTES DE 5 O MAS AÑOS-PASTIZALES	Secano	
Recinto:11-035-018-00041-003	Cultivo:60005	PASTOS PERMANENTES DE 5 O MAS AÑOS-PASTIZALES	Secano	
Recinto:11-035-018-00041-007	Cultivo:60002	PASTOS PERMANENTES DE 5 O MAS AÑOS-PASTO ARBUSTIVO	Secano	
Recinto:11-035-018-00047-001	Cultivo:60005	PASTOS PERMANENTES DE 5 O MAS AÑOS-PASTIZALES	Secano	
Recinto:11-035-018-00064-001	Cultivo:60005	PASTOS PERMANENTES DE 5 O MAS AÑOS-PASTIZALES	Secano	

INCIDENCIA DESCRIPCIÓN

- Recinto:11-035-018-00068-001 Cultivo:60003 PASTOS PERMANENTES DE 5 O MAS AÑOS-PASTO ARBOLADO Secano
 Recinto:11-035-018-00085-001 Cultivo:60005 PASTOS PERMANENTES DE 5 O MAS AÑOS-PASTIZALES Secano
 Recinto:11-035-018-00099-001 Cultivo:60005 PASTOS PERMANENTES DE 5 O MAS AÑOS-PASTIZALES Secano
 Recinto:11-035-018-00099-002 Cultivo:60005 PASTOS PERMANENTES DE 5 O MAS AÑOS-PASTIZALES Secano
 Recinto:11-035-018-00100-001 Cultivo:60005 PASTOS PERMANENTES DE 5 O MAS AÑOS-PASTIZALES Secano
 Recinto:11-035-018-00100-002 Cultivo:60005 PASTOS PERMANENTES DE 5 O MAS AÑOS-PASTIZALES Secano
 Recinto:11-035-018-00159-008 Cultivo:60003 PASTOS PERMANENTES DE 5 O MAS AÑOS-PASTO ARBOLADO Secano
 Recinto:11-035-026-00067-001 Cultivo:60005 PASTOS PERMANENTES DE 5 O MAS AÑOS-PASTIZALES Secano
 Recinto:11-035-026-00101-001 Cultivo:60002 PASTOS PERMANENTES DE 5 O MAS AÑOS-PASTO ARBUSTIVO Secano
- 73158 Superficie resuelta para explotaciones no avícolas menor que la mínima requerida de 15 hectáreas (requisito anexo 1, Orden 24 marzo 2011)
 Superficie validada:0
- 73159 La carga ganadera de la explotación supera los límites establecidos (compromiso anexo 1, Orden 24 marzo 2011)
 Carga Ganadera:0 Pluviometría:0 Ugm:0 Superficie:0 Exp. Avícola:N Exp. Trashumante:N
- 73163 No inscrito en un organismo de control y certificación ecológico (requisito anexo 1, Orden 24 marzo 2011)
 Explotación:ES110350000393 Descripción especie:Bovina

<u>APellidos y nombre / Razón social</u>	<u>NIF</u>	<u>EXPEDIENTE</u>	<u>UGMS RESUELTAS</u>	<u>RESOLUCIÓN</u>
SILVA ROMAN MARIA JOSEFA	31832819Z	2005753	6,60	ADMISIÓN AL RÉGIMEN
<u>Explotaciones</u> ES110350007004				

INCIDENCIA DESCRIPCIÓN

- 73181 Las unidades de ganado solicitadas por especie distinta al porcino, mayores que las registradas en SIGGAN (disposición adicional tercera, Orden 24 de marzo de 2011)
 Especie:Ovina Explotación:ES110350007004 Animales declarados:120 Animales determinados:0 Ugm declaradas:18 Ugm determinadas:0
 Especie:Bovina Explotación:ES110350007004 Animales declarados:9 Animales determinados:7 Ugm declaradas:7,8 Ugm determinadas:6,6

<u>APellidos y nombre / Razón social</u>	<u>NIF</u>	<u>EXPEDIENTE</u>	<u>UGMS RESUELTAS</u>	<u>RESOLUCIÓN</u>
TAPIA BOZZINO MANUEL	31842343Q	2000504	0,00	INADMISIÓN AL RÉGIMEN
<u>Explotaciones</u> ES110040000145				

INCIDENCIA DESCRIPCIÓN

- 73159 La carga ganadera de la explotación supera los límites establecidos (compromiso anexo 1, Orden 24 marzo 2011)
 Carga Ganadera:1,0856 Pluviometría:684 Ugm:71,52 Superficie:65,88 Exp. Avícola:N Exp. Trashumante:N

RECINTOS**SUPERFICIE (Hectáreas)**

<u>REFERENCIA SIGPAC</u>	<u>CULTIVO</u>	<u>SEC_REG</u>	<u>Declarada</u>	<u>Control C.</u>	<u>Validada</u>
11-004-006-00006-003	60005	S	34,70		34,70
11-004-007-00053-001	60005	S	1,63		1,63
11-004-006-00011-001	60005	S	8,70		8,70
11-004-006-00005-001	60005	S	9,75		9,75
11-004-007-00033-001	60001	S	2,67		2,67
11-004-006-00010-001	60005	S	0,83		0,83
11-004-006-00004-001	60005	S	0,45		0,45
11-004-008-00033-001	60005	S	6,31		6,31
11-004-006-00002-001	60002	S	0,84		0,84



<u>APELLIDOS Y NOMBRE / RAZÓN SOCIAL</u>	<u>NIF</u>	<u>EXPEDIENTE</u>	<u>UGMS RESUELTAS</u>	<u>RESOLUCIÓN</u>
TORRES SANCHEZ JOSE	31761736R	2003276	0,00	INADMISIÓN AL RÉGIMEN
<u>Explotaciones</u> ES110010000078				

INCIDENCIA DESCRIPCIÓN

73159 La carga ganadera de la explotación supera los límites establecidos (compromiso anexo 1, Orden 24 marzo 2011)

Carga Ganadera:0 Pluviometría:945 Ugm:0 Superficie:136,64 Exp. Avícola:N Exp. Trashumante:N

73163 No inscrito en un organismo de control y certificación ecológico (requisito anexo 1, Orden 24 marzo 2011)

Explotación:ES110010000078 Descripción especie:Bovina

RECINTOS**SUPERFICIE (Hectáreas)**

<u>REFERENCIA SIGPAC</u>	<u>CULTIVO</u>	<u>SEC_REG</u>	<u>Declarada</u>	<u>Control C.</u>	<u>Validada</u>
11-001-014-00011-001	60005	S	9,02		9,02
11-001-011-00001-007	60005	S	1,07		1,07
11-001-014-00042-001	60005	S	6,12		6,12
11-001-011-00001-001	60004	S	5,87		5,87
11-001-008-00029-001	60005	S	2,92		2,92
11-001-014-00043-001	60002	S	34,28		34,28
11-001-008-00028-001	60004	S	0,12		0,12
11-001-011-00006-001	60005	S	5,59		5,59
11-001-011-00001-006	60005	S	30,41		30,41
11-001-014-00012-001	60002	S	35,54		35,54
11-001-013-00016-002	60001	S	5,70		5,70

<u>APELLIDOS Y NOMBRE / RAZÓN SOCIAL</u>	<u>NIF</u>	<u>EXPEDIENTE</u>	<u>UGMS RESUELTAS</u>	<u>RESOLUCIÓN</u>
TRANSPORTES Y OBRAS CARMIN S.L.	B11560158	2003843	54,40	ADMISIÓN AL RÉGIMEN
<u>Explotaciones</u> ES110080000510				

INCIDENCIA DESCRIPCIÓN

73181 Las unidades de ganado solicitadas por especie distinta al porcino, mayores que las registradas en SIGGAN (disposición adicional tercera, Orden 24 de marzo de 2011)

Especie:Bovina Explotación:ES110080000510 Animales declarados:58 Animales determinados:56 Ugm declaradas:55,2 Ugm determinadas:54,4



<u>APellidos y Nombre / Razón Social</u>	<u>NIF</u>	<u>EXPEDIENTE</u>	<u>UGMS RESUELTAS</u>	<u>RESOLUCIÓN</u>
TRUJILLO ARAUJO FRANCISCO	31839273M	2008133	0,00	INADMISIÓN AL RÉGIMEN
Explotaciones				
ES110350007008				

INCIDENCIA DESCRIPCIÓN

2307	Superficie declarada de pastos en común en un recinto supera la asignada por la autoridad gestora de pastos para ese recinto y productor certificado (art 3.1.f, Orden 7/03/2011)			
	Recinto:11-035-017-00286-001	Cultivo:60003	PASTOS PERMANENTES DE 5 O MAS AÑOS-PASTO ARBOLADO	Superficie declarada (Áreas):19800 Sup. Asignada (Áreas):346
	Recinto:11-035-017-00286-003	Cultivo:60002	PASTOS PERMANENTES DE 5 O MAS AÑOS-PASTO ARBUSTIVO	Superficie declarada (Áreas):1438 Sup. Asignada (Áreas):45
	Recinto:11-035-017-00286-007	Cultivo:60002	PASTOS PERMANENTES DE 5 O MAS AÑOS-PASTO ARBUSTIVO	Superficie declarada (Áreas):9824 Sup. Asignada (Áreas):376
	Recinto:11-035-018-00012-001	Cultivo:60005	PASTOS PERMANENTES DE 5 O MAS AÑOS-PASTIZALES	Superficie declarada (Áreas):220 Sup. Asignada (Áreas):10
	Recinto:11-035-018-00016-001	Cultivo:60005	PASTOS PERMANENTES DE 5 O MAS AÑOS-PASTIZALES	Superficie declarada (Áreas):300 Sup. Asignada (Áreas):13
	Recinto:11-035-018-00036-001	Cultivo:60005	PASTOS PERMANENTES DE 5 O MAS AÑOS-PASTIZALES	Superficie declarada (Áreas):427 Sup. Asignada (Áreas):8
	Recinto:11-035-018-00040-002	Cultivo:60005	PASTOS PERMANENTES DE 5 O MAS AÑOS-PASTIZALES	Superficie declarada (Áreas):1221 Sup. Asignada (Áreas):11
	Recinto:11-035-018-00041-001	Cultivo:60003	PASTOS PERMANENTES DE 5 O MAS AÑOS-PASTO ARBOLADO	Superficie declarada (Áreas):1505 Sup. Asignada (Áreas):67
	Recinto:11-035-018-00041-003	Cultivo:60003	PASTOS PERMANENTES DE 5 O MAS AÑOS-PASTO ARBOLADO	Superficie declarada (Áreas):2021 Sup. Asignada (Áreas):90
	Recinto:11-035-018-00041-007	Cultivo:60002	PASTOS PERMANENTES DE 5 O MAS AÑOS-PASTO ARBUSTIVO	Superficie declarada (Áreas):179 Sup. Asignada (Áreas):8
	Recinto:11-035-018-00047-001	Cultivo:60003	PASTOS PERMANENTES DE 5 O MAS AÑOS-PASTO ARBOLADO	Superficie declarada (Áreas):522 Sup. Asignada (Áreas):23
	Recinto:11-035-018-00064-001	Cultivo:60005	PASTOS PERMANENTES DE 5 O MAS AÑOS-PASTIZALES	Superficie declarada (Áreas):1344 Sup. Asignada (Áreas):13
	Recinto:11-035-018-00068-001	Cultivo:60003	PASTOS PERMANENTES DE 5 O MAS AÑOS-PASTO ARBOLADO	Superficie declarada (Áreas):240 Sup. Asignada (Áreas):11
	Recinto:11-035-018-00085-001	Cultivo:60005	PASTOS PERMANENTES DE 5 O MAS AÑOS-PASTIZALES	Superficie declarada (Áreas):232 Sup. Asignada (Áreas):6
	Recinto:11-035-018-00099-001	Cultivo:60003	PASTOS PERMANENTES DE 5 O MAS AÑOS-PASTO ARBOLADO	Superficie declarada (Áreas):1231 Sup. Asignada (Áreas):55
	Recinto:11-035-018-00099-002	Cultivo:60003	PASTOS PERMANENTES DE 5 O MAS AÑOS-PASTO ARBOLADO	Superficie declarada (Áreas):182 Sup. Asignada (Áreas):8
	Recinto:11-035-018-00100-001	Cultivo:60003	PASTOS PERMANENTES DE 5 O MAS AÑOS-PASTO ARBOLADO	Superficie declarada (Áreas):1377 Sup. Asignada (Áreas):61
	Recinto:11-035-018-00100-002	Cultivo:60005	PASTOS PERMANENTES DE 5 O MAS AÑOS-PASTIZALES	Superficie declarada (Áreas):121 Sup. Asignada (Áreas):5
	Recinto:11-035-018-00159-008	Cultivo:60005	PASTOS PERMANENTES DE 5 O MAS AÑOS-PASTIZALES	Superficie declarada (Áreas):10800 Sup. Asignada (Áreas):344

73158 Superficie resuelta para explotaciones no avícolas menor que la mínima requerida de 15 hectáreas (requisito anexo 1, Orden 24 marzo 2011)
Superficie validada:5,54

73159 La carga ganadera de la explotación supera los límites establecidos (compromiso anexo 1, Orden 24 marzo 2011)
Carga Ganadera:2,4744 Pluviometría:723 Ugm:13,71 Superficie:5,54 Exp. Avícola:N Exp. Trashumante:N

RECINTOS**SUPERFICIE (Hectáreas)**

<u>REFERENCIA SIGPAC</u>	<u>CULTIVO</u>	<u>SEC_REG</u>	<u>Declarada</u>	<u>Control C.</u>	<u>Validada</u>
11-035-016-00109-001	60005	S	0,53		0,00
11-035-016-00041-001	60005	S	1,96		1,96
11-035-017-00252-001	60005	S	1,66		1,66
11-035-018-00130-001	60005	S	1,92		1,92



<u>APellidos y nombre / RAZÓN SOCIAL</u>	<u>NIF</u>	<u>EXPEDIENTE</u>	<u>UGMS RESUELTA</u>	<u>RESOLUCIÓN</u>
TRUJILLO RUBIO JUANA	31815575C	2002956	0,00	INADMISIÓN AL RÉGIMEN
Explotaciones				
ES110350007006				
INCIDENCIA DESCRIPCIÓN				
2307	Superficie declarada de pastos en común en un recinto supera la asignada por la autoridad gestora de pastos para ese recinto y productor certificado (art 3.1.f, Orden 7/03/2011)			
Recinto:11-035-041-00004-003	Cultivo:60005	PASTOS PERMANENTES DE 5 O MAS AÑOS-PASTIZALES	Superficie declarada (Áreas):292	Sup. Asignada (Áreas):3
Recinto:11-035-041-00004-004	Cultivo:60005	PASTOS PERMANENTES DE 5 O MAS AÑOS-PASTIZALES	Superficie declarada (Áreas):1295	Sup. Asignada (Áreas):14
Recinto:11-035-041-00004-005	Cultivo:60005	PASTOS PERMANENTES DE 5 O MAS AÑOS-PASTIZALES	Superficie declarada (Áreas):909	Sup. Asignada (Áreas):10
Recinto:11-035-041-00004-006	Cultivo:60005	PASTOS PERMANENTES DE 5 O MAS AÑOS-PASTIZALES	Superficie declarada (Áreas):922	Sup. Asignada (Áreas):10
Recinto:11-035-041-00004-011	Cultivo:60005	PASTOS PERMANENTES DE 5 O MAS AÑOS-PASTIZALES	Superficie declarada (Áreas):885	Sup. Asignada (Áreas):9
Recinto:11-035-041-00004-018	Cultivo:60002	PASTOS PERMANENTES DE 5 O MAS AÑOS-PASTO ARBUSTIVO	Superficie declarada (Áreas):48143	Sup. Asignada (Áreas):259
Recinto:11-035-042-00055-018	Cultivo:60003	PASTOS PERMANENTES DE 5 O MAS AÑOS-PASTO ARBOLADO	Superficie declarada (Áreas):21632	Sup. Asignada (Áreas):232
Recinto:11-035-043-00067-003	Cultivo:60002	PASTOS PERMANENTES DE 5 O MAS AÑOS-PASTO ARBUSTIVO	Superficie declarada (Áreas):995	Sup. Asignada (Áreas):11
Recinto:11-035-043-00067-004	Cultivo:60002	PASTOS PERMANENTES DE 5 O MAS AÑOS-PASTO ARBUSTIVO	Superficie declarada (Áreas):843	Sup. Asignada (Áreas):9
Recinto:11-035-043-00067-005	Cultivo:60002	PASTOS PERMANENTES DE 5 O MAS AÑOS-PASTO ARBUSTIVO	Superficie declarada (Áreas):693	Sup. Asignada (Áreas):7
Recinto:11-035-043-00067-006	Cultivo:60002	PASTOS PERMANENTES DE 5 O MAS AÑOS-PASTO ARBUSTIVO	Superficie declarada (Áreas):1145	Sup. Asignada (Áreas):12
Recinto:11-035-043-00067-010	Cultivo:60002	PASTOS PERMANENTES DE 5 O MAS AÑOS-PASTO ARBUSTIVO	Superficie declarada (Áreas):4711	Sup. Asignada (Áreas):50
Recinto:11-035-043-00067-011	Cultivo:60003	PASTOS PERMANENTES DE 5 O MAS AÑOS-PASTO ARBOLADO	Superficie declarada (Áreas):1001	Sup. Asignada (Áreas):11
Recinto:11-035-043-00067-013	Cultivo:60003	PASTOS PERMANENTES DE 5 O MAS AÑOS-PASTO ARBOLADO	Superficie declarada (Áreas):2894	Sup. Asignada (Áreas):31
Recinto:11-035-043-00067-014	Cultivo:60003	PASTOS PERMANENTES DE 5 O MAS AÑOS-PASTO ARBOLADO	Superficie declarada (Áreas):110	Sup. Asignada (Áreas):1
Recinto:11-035-043-00067-015	Cultivo:60003	PASTOS PERMANENTES DE 5 O MAS AÑOS-PASTO ARBOLADO	Superficie declarada (Áreas):1981	Sup. Asignada (Áreas):21
Recinto:11-035-043-00067-016	Cultivo:60003	PASTOS PERMANENTES DE 5 O MAS AÑOS-PASTO ARBOLADO	Superficie declarada (Áreas):553	Sup. Asignada (Áreas):6
Recinto:11-035-043-00068-001	Cultivo:60003	PASTOS PERMANENTES DE 5 O MAS AÑOS-PASTO ARBOLADO	Superficie declarada (Áreas):1124	Sup. Asignada (Áreas):12
Recinto:11-035-043-00068-002	Cultivo:60002	PASTOS PERMANENTES DE 5 O MAS AÑOS-PASTO ARBUSTIVO	Superficie declarada (Áreas):382	Sup. Asignada (Áreas):4
Recinto:11-035-043-00068-003	Cultivo:60002	PASTOS PERMANENTES DE 5 O MAS AÑOS-PASTO ARBUSTIVO	Superficie declarada (Áreas):1700	Sup. Asignada (Áreas):18
Recinto:11-035-043-00069-002	Cultivo:60003	PASTOS PERMANENTES DE 5 O MAS AÑOS-PASTO ARBOLADO	Superficie declarada (Áreas):412	Sup. Asignada (Áreas):4
Recinto:11-035-043-00069-003	Cultivo:60003	PASTOS PERMANENTES DE 5 O MAS AÑOS-PASTO ARBOLADO	Superficie declarada (Áreas):3100	Sup. Asignada (Áreas):33
Recinto:11-035-043-00069-004	Cultivo:60003	PASTOS PERMANENTES DE 5 O MAS AÑOS-PASTO ARBOLADO	Superficie declarada (Áreas):6936	Sup. Asignada (Áreas):74
Recinto:11-035-043-00069-005	Cultivo:60003	PASTOS PERMANENTES DE 5 O MAS AÑOS-PASTO ARBOLADO	Superficie declarada (Áreas):6230	Sup. Asignada (Áreas):67
Recinto:11-035-043-00069-013	Cultivo:60002	PASTOS PERMANENTES DE 5 O MAS AÑOS-PASTO ARBUSTIVO	Superficie declarada (Áreas):408	Sup. Asignada (Áreas):4
Recinto:11-035-043-00069-017	Cultivo:60002	PASTOS PERMANENTES DE 5 O MAS AÑOS-PASTO ARBUSTIVO	Superficie declarada (Áreas):1054	Sup. Asignada (Áreas):11
Recinto:11-035-043-00069-019	Cultivo:60002	PASTOS PERMANENTES DE 5 O MAS AÑOS-PASTO ARBUSTIVO	Superficie declarada (Áreas):455	Sup. Asignada (Áreas):5
Recinto:11-035-043-00069-020	Cultivo:60002	PASTOS PERMANENTES DE 5 O MAS AÑOS-PASTO ARBUSTIVO	Superficie declarada (Áreas):519	Sup. Asignada (Áreas):6
Recinto:11-035-043-00069-021	Cultivo:60002	PASTOS PERMANENTES DE 5 O MAS AÑOS-PASTO ARBUSTIVO	Superficie declarada (Áreas):889	Sup. Asignada (Áreas):10
Recinto:11-035-043-00070-001	Cultivo:60002	PASTOS PERMANENTES DE 5 O MAS AÑOS-PASTO ARBUSTIVO	Superficie declarada (Áreas):8778	Sup. Asignada (Áreas):94
Recinto:11-035-044-00038-002	Cultivo:60003	PASTOS PERMANENTES DE 5 O MAS AÑOS-PASTO ARBOLADO	Superficie declarada (Áreas):3845	Sup. Asignada (Áreas):41
Recinto:11-035-044-00038-005	Cultivo:60002	PASTOS PERMANENTES DE 5 O MAS AÑOS-PASTO ARBUSTIVO	Superficie declarada (Áreas):415	Sup. Asignada (Áreas):4
Recinto:11-035-044-00038-006	Cultivo:60002	PASTOS PERMANENTES DE 5 O MAS AÑOS-PASTO ARBUSTIVO	Superficie declarada (Áreas):182	Sup. Asignada (Áreas):2

INCIDENCIA DESCRIPCIÓN

Recinto:11-035-044-00038-007 Cultivo:60002 PASTOS PERMANENTES DE 5 O MAS AÑOS-PASTO ARBUSTIVO Superficie declarada (Áreas):805
 Sup. Asignada (Áreas):9
 Recinto:11-035-044-00039-001 Cultivo:60003 PASTOS PERMANENTES DE 5 O MAS AÑOS-PASTO ARBOLADO Superficie declarada (Áreas):2254
 Sup. Asignada (Áreas):24
 Recinto:11-035-044-00042-001 Cultivo:60003 PASTOS PERMANENTES DE 5 O MAS AÑOS-PASTO ARBOLADO Superficie declarada (Áreas):42299
 Sup. Asignada (Áreas):352
 Recinto:11-035-044-00042-002 Cultivo:60002 PASTOS PERMANENTES DE 5 O MAS AÑOS-PASTO ARBUSTIVO Superficie declarada (Áreas):2572
 Sup. Asignada (Áreas):28

73158 Superficie resuelta para explotaciones no avícolas menor que la mínima requerida de 15 hectáreas (requisito anexo 1, Orden 24 marzo 2011)
 Superficie validada:14,98

RECINTOS**SUPERFICIE (Hectáreas)**

REFERENCIA SIGPAC	CULTIVO	SEC_REG	Declarada	Control C.	Validada
11-035-041-00004-003	60005	S	2,92		0,03
11-035-041-00004-011	60005	S	8,85		0,09
11-035-043-00067-005	60002	S	6,93		0,07
11-035-043-00067-006	60002	S	11,45		0,12
11-035-043-00067-016	60003	S	5,53		0,06
11-035-044-00039-001	60003	S	22,54		0,24
11-035-043-00067-003	60002	S	9,95		0,11
11-035-043-00068-002	60002	S	3,82		0,04
11-035-043-00069-004	60003	S	69,36		0,74
11-035-041-00004-005	60005	S	9,09		0,10
11-035-041-00004-006	60005	S	9,22		0,10
11-035-041-00004-018	60002	S	481,43		2,59
11-035-042-00055-018	60003	S	216,32		2,32
11-035-043-00067-010	60002	S	47,11		0,50
11-035-044-00038-005	60002	S	4,15		0,04
11-035-043-00067-015	60003	S	19,81		0,21
11-035-043-00069-002	60003	S	4,12		0,04
11-035-043-00069-005	60003	S	62,30		0,67
11-035-043-00069-013	60002	S	4,08		0,04
11-035-043-00069-017	60002	S	10,54		0,11
11-035-043-00069-019	60002	S	4,55		0,05
11-035-043-00069-021	60002	S	8,89		0,10
11-035-044-00038-002	60003	S	38,45		0,41
11-035-044-00038-006	60002	S	1,82		0,02
11-035-044-00042-002	60002	S	25,72		0,28
11-035-043-00067-013	60003	S	28,94		0,31
11-035-043-00067-004	60002	S	8,43		0,09
11-035-043-00067-014	60003	S	1,10		0,01
11-035-043-00068-001	60003	S	11,24		0,12
11-035-043-00069-003	60003	S	31,00		0,33
11-035-043-00070-001	60002	S	87,78		0,94
11-035-041-00004-004	60005	S	12,95		0,14
11-035-043-00067-011	60003	S	10,01		0,11
11-035-043-00068-003	60002	S	17,00		0,18
11-035-043-00069-020	60002	S	5,19		0,06
11-035-044-00038-007	60002	S	8,05		0,09
11-035-044-00042-001	60003	S	422,99		3,52



<u>APellidos y nombre / Razón social</u>	<u>NIF</u>	<u>Expediente</u>	<u>UGMS Resueltas</u>	<u>Resolución</u>
TURRILLO BLANCO MARIA ROSA	31825666Z	2001395	0,00	INADMISIÓN AL RÉGIMEN
<u>Explotaciones</u> ES110040000100				

INCIDENCIA DESCRIPCIÓN

- 204 La superficie total declarada sobre un mismo recinto en el conjunto de los expedientes, no puede superar la superficie total que el SIGPAC establece para ese recinto.
 Recinto:11-004-013-00023-001 Cultivo:60001 PASTOS PERMANENTES DE 5 O MAS AÑOS-DEHESAS Secano Suma de superficies declaradas para este recinto por todos los solicitantes (Áreas):22512 Superficie SIGPAC medida para este recinto (Áreas):7504 Exceso de superficie declarada (Hectáreas):150,08
 Recinto:11-004-013-00023-002 Cultivo:60005 PASTOS PERMANENTES DE 5 O MAS AÑOS-PASTIZALES Secano Suma de superficies declaradas para este recinto por todos los solicitantes (Áreas):1806 Superficie SIGPAC medida para este recinto (Áreas):602 Exceso de superficie declarada (Hectáreas):12,04
 Recinto:11-004-013-00024-002 Cultivo:60002 PASTOS PERMANENTES DE 5 O MAS AÑOS-PASTO ARBUSTIVO Secano Suma de superficies declaradas para este recinto por todos los solicitantes (Áreas):4071 Superficie SIGPAC medida para este recinto (Áreas):1357 Exceso de superficie declarada (Hectáreas):27,14
 Recinto:11-004-013-00024-003 Cultivo:60002 PASTOS PERMANENTES DE 5 O MAS AÑOS-PASTO ARBUSTIVO Secano Suma de superficies declaradas para este recinto por todos los solicitantes (Áreas):1656 Superficie SIGPAC medida para este recinto (Áreas):552 Exceso de superficie declarada (Hectáreas):11,04
 Recinto:11-004-013-00024-004 Cultivo:60005 PASTOS PERMANENTES DE 5 O MAS AÑOS-PASTIZALES Secano Suma de superficies declaradas para este recinto por todos los solicitantes (Áreas):1095 Superficie SIGPAC medida para este recinto (Áreas):365 Exceso de superficie declarada (Hectáreas):7,3
- 2302 Verifica que está dado de alta como productor asociado en al menos una autoridad gestora de pastos (art 3.1.f, Orden 7/03/2011)
- 73158 Superficie resuelta para explotaciones no avícolas menor que la mínima requerida de 15 hectáreas (requisito anexo 1, Orden 24 marzo 2011)
Superficie validada:0
- 73159 La carga ganadera de la explotación supera los límites establecidos (compromiso anexo 1, Orden 24 marzo 2011)
Carga Ganadera:0 Pluviometría:0 Ugm:27,25 Superficie:0 Exp. Avícola:N Exp. Trashumante:N

RECINTOS**SUPERFICIE (Hectáreas)**

<u>REFERENCIA SIGPAC</u>	<u>CULTIVO</u>	<u>SEC REG</u>	<u>Declarada</u>	<u>Control C.</u>	<u>Validada</u>
11-004-013-00024-003	60002	S	5,52		0,00
11-004-013-00023-002	60005	S	6,02		0,00
11-004-013-00024-002	60002	S	13,57		0,00
11-004-013-00023-001	60001	S	75,04		0,00
11-004-013-00024-004	60005	S	3,65		0,00

<u>APellidos y nombre / Razón social</u>	<u>NIF</u>	<u>Expediente</u>	<u>UGMS Resueltas</u>	<u>Resolución</u>
URBANIZADORA GRAN SUR S.L.	B29710738	2001396	0,00	INADMISIÓN AL RÉGIMEN
<u>Explotaciones</u> ES110230000734				

INCIDENCIA DESCRIPCIÓN

- 73151 El recinto declarado no cumple con las normas de producción ecológica (compromiso anexo 1, Orden 24 marzo 2011)
 Recinto:11-023-027-00003-001 Cultivo:60001 PASTOS PERMANENTES DE 5 O MAS AÑOS-DEHESAS Secano
 Recinto:11-023-027-00003-002 Cultivo:60001 PASTOS PERMANENTES DE 5 O MAS AÑOS-DEHESAS Secano
 Recinto:11-023-027-00003-003 Cultivo:60002 PASTOS PERMANENTES DE 5 O MAS AÑOS-PASTO ARBUSTIVO Secano
 Recinto:11-023-028-00002-001 Cultivo:60005 PASTOS PERMANENTES DE 5 O MAS AÑOS-PASTIZALES Secano
 Recinto:11-023-028-00002-002 Cultivo:60005 PASTOS PERMANENTES DE 5 O MAS AÑOS-PASTIZALES Secano
 Recinto:11-023-028-00002-003 Cultivo:60002 PASTOS PERMANENTES DE 5 O MAS AÑOS-PASTO ARBUSTIVO Secano
 Recinto:11-023-028-00002-004 Cultivo:60001 PASTOS PERMANENTES DE 5 O MAS AÑOS-DEHESAS Secano
- 73158 Superficie resuelta para explotaciones no avícolas menor que la mínima requerida de 15 hectáreas (requisito anexo 1, Orden 24 marzo 2011)
Superficie validada:0
- 73159 La carga ganadera de la explotación supera los límites establecidos (compromiso anexo 1, Orden 24 marzo 2011)
Carga Ganadera:0 Pluviometría:0 Ugm:0 Superficie:0 Exp. Avícola:N Exp. Trashumante:N
- 73163 No inscrito en un organismo de control y certificación ecológico (requisito anexo 1, Orden 24 marzo 2011)
Explotación:ES110230000734 Descripción especie:Bovina

<u>APellidos y Nombre / RAZÓN SOCIAL</u>	<u>NIF</u>	<u>EXPEDIENTE</u>	<u>UGMS RESUeltas</u>	<u>RESOLUCIÓN</u>
VALENCIA RUIZ RAFAELA	31807639L	2001290	0,00	INADMISIÓN AL RÉGIMEN
Explotaciones				
ES110350007010				
INCIDENCIA DESCRIPCIÓN				
2307	Superficie declarada de pastos en común en un recinto supera la asignada por la autoridad gestora de pastos para ese recinto y productor certificado (art 3.1.f, Orden 7/03/2011)			
Recinto:11-035-025-00108-001	Cultivo:60002	PASTOS PERMANENTES DE 5 O MAS AÑOS-PASTO ARBUSTIVO	Superficie declarada (Áreas):856	Sup. Asignada (Áreas):73
Recinto:11-035-025-00111-001	Cultivo:60002	PASTOS PERMANENTES DE 5 O MAS AÑOS-PASTO ARBUSTIVO	Superficie declarada (Áreas):1187	Sup. Asignada (Áreas):101
Recinto:11-035-036-00018-002	Cultivo:60003	PASTOS PERMANENTES DE 5 O MAS AÑOS-PASTO ARBOLADO	Superficie declarada (Áreas):81270	Sup. Asignada (Áreas):988
Recinto:11-035-038-00093-007	Cultivo:60003	PASTOS PERMANENTES DE 5 O MAS AÑOS-PASTO ARBOLADO	Superficie declarada (Áreas):13607	Sup. Asignada (Áreas):1158
Recinto:11-035-038-00093-008	Cultivo:60003	PASTOS PERMANENTES DE 5 O MAS AÑOS-PASTO ARBOLADO	Superficie declarada (Áreas):1346	Sup. Asignada (Áreas):115
Recinto:11-035-038-00093-009	Cultivo:60003	PASTOS PERMANENTES DE 5 O MAS AÑOS-PASTO ARBOLADO	Superficie declarada (Áreas):51898	Sup. Asignada (Áreas):2342
Recinto:11-035-039-00018-001	Cultivo:60002	PASTOS PERMANENTES DE 5 O MAS AÑOS-PASTO ARBUSTIVO	Superficie declarada (Áreas):384	Sup. Asignada (Áreas):33
Recinto:11-035-039-00018-006	Cultivo:60002	PASTOS PERMANENTES DE 5 O MAS AÑOS-PASTO ARBUSTIVO	Superficie declarada (Áreas):607	Sup. Asignada (Áreas):52
Recinto:11-035-039-00018-008	Cultivo:60003	PASTOS PERMANENTES DE 5 O MAS AÑOS-PASTO ARBOLADO	Superficie declarada (Áreas):18259	Sup. Asignada (Áreas):1555
Recinto:11-035-040-00060-002	Cultivo:60002	PASTOS PERMANENTES DE 5 O MAS AÑOS-PASTO ARBUSTIVO	Superficie declarada (Áreas):4495	Sup. Asignada (Áreas):383
Recinto:11-035-040-00070-005	Cultivo:60002	PASTOS PERMANENTES DE 5 O MAS AÑOS-PASTO ARBUSTIVO	Superficie declarada (Áreas):1620	Sup. Asignada (Áreas):138
Recinto:11-035-040-00070-006	Cultivo:60002	PASTOS PERMANENTES DE 5 O MAS AÑOS-PASTO ARBUSTIVO	Superficie declarada (Áreas):6699	Sup. Asignada (Áreas):570
Recinto:11-035-040-00072-001	Cultivo:60003	PASTOS PERMANENTES DE 5 O MAS AÑOS-PASTO ARBOLADO	Superficie declarada (Áreas):888	Sup. Asignada (Áreas):75
Recinto:11-035-040-00072-002	Cultivo:60002	PASTOS PERMANENTES DE 5 O MAS AÑOS-PASTO ARBUSTIVO	Superficie declarada (Áreas):13158	Sup. Asignada (Áreas):1120
Recinto:11-035-041-00004-012	Cultivo:60003	PASTOS PERMANENTES DE 5 O MAS AÑOS-PASTO ARBOLADO	Superficie declarada (Áreas):2137	Sup. Asignada (Áreas):182
Recinto:11-035-041-00004-013	Cultivo:60003	PASTOS PERMANENTES DE 5 O MAS AÑOS-PASTO ARBOLADO	Superficie declarada (Áreas):4277	Sup. Asignada (Áreas):364
Recinto:11-035-041-00004-014	Cultivo:60003	PASTOS PERMANENTES DE 5 O MAS AÑOS-PASTO ARBOLADO	Superficie declarada (Áreas):16404	Sup. Asignada (Áreas):1396
Recinto:11-035-041-00004-015	Cultivo:60003	PASTOS PERMANENTES DE 5 O MAS AÑOS-PASTO ARBOLADO	Superficie declarada (Áreas):18249	Sup. Asignada (Áreas):1554
Recinto:11-035-041-00004-016	Cultivo:60002	PASTOS PERMANENTES DE 5 O MAS AÑOS-PASTO ARBUSTIVO	Superficie declarada (Áreas):36943	Sup. Asignada (Áreas):3144
Recinto:11-035-041-00004-018	Cultivo:60002	PASTOS PERMANENTES DE 5 O MAS AÑOS-PASTO ARBUSTIVO	Superficie declarada (Áreas):48143	Sup. Asignada (Áreas):2001
Recinto:11-035-042-00055-020	Cultivo:60003	PASTOS PERMANENTES DE 5 O MAS AÑOS-PASTO ARBOLADO	Superficie declarada (Áreas):25322	Sup. Asignada (Áreas):2156
73151	El recinto declarado no cumple con las normas de producción ecológica (compromiso anexo 1, Orden 24 marzo 2011)			
Recinto:11-035-024-00002-001	Cultivo:60005	PASTOS PERMANENTES DE 5 O MAS AÑOS-PASTIZALES	Secano	
Recinto:11-035-025-00108-001	Cultivo:60002	PASTOS PERMANENTES DE 5 O MAS AÑOS-PASTO ARBUSTIVO	Secano	
Recinto:11-035-025-00111-001	Cultivo:60002	PASTOS PERMANENTES DE 5 O MAS AÑOS-PASTO ARBUSTIVO	Secano	
Recinto:11-035-036-00018-002	Cultivo:60003	PASTOS PERMANENTES DE 5 O MAS AÑOS-PASTO ARBOLADO	Secano	
Recinto:11-035-038-00093-007	Cultivo:60003	PASTOS PERMANENTES DE 5 O MAS AÑOS-PASTO ARBOLADO	Secano	
Recinto:11-035-038-00093-008	Cultivo:60003	PASTOS PERMANENTES DE 5 O MAS AÑOS-PASTO ARBOLADO	Secano	
Recinto:11-035-038-00093-009	Cultivo:60003	PASTOS PERMANENTES DE 5 O MAS AÑOS-PASTO ARBOLADO	Secano	
Recinto:11-035-039-00017-001	Cultivo:60005	PASTOS PERMANENTES DE 5 O MAS AÑOS-PASTIZALES	Secano	
Recinto:11-035-039-00017-002	Cultivo:60003	PASTOS PERMANENTES DE 5 O MAS AÑOS-PASTO ARBOLADO	Secano	
Recinto:11-035-039-00017-003	Cultivo:60003	PASTOS PERMANENTES DE 5 O MAS AÑOS-PASTO ARBOLADO	Secano	
Recinto:11-035-039-00017-004	Cultivo:60003	PASTOS PERMANENTES DE 5 O MAS AÑOS-PASTO ARBOLADO	Secano	
Recinto:11-035-039-00017-005	Cultivo:60003	PASTOS PERMANENTES DE 5 O MAS AÑOS-PASTO ARBOLADO	Secano	
Recinto:11-035-039-00017-006	Cultivo:60003	PASTOS PERMANENTES DE 5 O MAS AÑOS-PASTO ARBOLADO	Secano	
Recinto:11-035-039-00018-001	Cultivo:60002	PASTOS PERMANENTES DE 5 O MAS AÑOS-PASTO ARBUSTIVO	Secano	
Recinto:11-035-039-00018-006	Cultivo:60002	PASTOS PERMANENTES DE 5 O MAS AÑOS-PASTO ARBUSTIVO	Secano	
Recinto:11-035-039-00018-008	Cultivo:60003	PASTOS PERMANENTES DE 5 O MAS AÑOS-PASTO ARBOLADO	Secano	
Recinto:11-035-040-00005-002	Cultivo:60005	PASTOS PERMANENTES DE 5 O MAS AÑOS-PASTIZALES	Secano	

INCIDENCIA DESCRIPCIÓN

- Recinto:11-035-040-00005-003 Cultivo:60005 PASTOS PERMANENTES DE 5 O MAS AÑOS-PASTIZALES Secano
 Recinto:11-035-040-00018-001 Cultivo:60003 PASTOS PERMANENTES DE 5 O MAS AÑOS-PASTO ARBOLADO Secano
 Recinto:11-035-040-00018-002 Cultivo:60005 PASTOS PERMANENTES DE 5 O MAS AÑOS-PASTIZALES Secano
 Recinto:11-035-040-00043-001 Cultivo:60005 PASTOS PERMANENTES DE 5 O MAS AÑOS-PASTIZALES Secano
 Recinto:11-035-040-00060-002 Cultivo:60002 PASTOS PERMANENTES DE 5 O MAS AÑOS-PASTO ARBUSTIVO Secano
 Recinto:11-035-040-00070-005 Cultivo:60002 PASTOS PERMANENTES DE 5 O MAS AÑOS-PASTO ARBUSTIVO Secano
 Recinto:11-035-040-00070-006 Cultivo:60002 PASTOS PERMANENTES DE 5 O MAS AÑOS-PASTO ARBUSTIVO Secano
 Recinto:11-035-040-00072-001 Cultivo:60003 PASTOS PERMANENTES DE 5 O MAS AÑOS-PASTO ARBOLADO Secano
 Recinto:11-035-040-00072-002 Cultivo:60002 PASTOS PERMANENTES DE 5 O MAS AÑOS-PASTO ARBUSTIVO Secano
 Recinto:11-035-040-00080-001 Cultivo:60005 PASTOS PERMANENTES DE 5 O MAS AÑOS-PASTIZALES Secano
 Recinto:11-035-041-00004-012 Cultivo:60003 PASTOS PERMANENTES DE 5 O MAS AÑOS-PASTO ARBOLADO Secano
 Recinto:11-035-041-00004-013 Cultivo:60003 PASTOS PERMANENTES DE 5 O MAS AÑOS-PASTO ARBOLADO Secano
 Recinto:11-035-041-00004-014 Cultivo:60003 PASTOS PERMANENTES DE 5 O MAS AÑOS-PASTO ARBOLADO Secano
 Recinto:11-035-041-00004-015 Cultivo:60003 PASTOS PERMANENTES DE 5 O MAS AÑOS-PASTO ARBOLADO Secano
 Recinto:11-035-041-00004-016 Cultivo:60002 PASTOS PERMANENTES DE 5 O MAS AÑOS-PASTO ARBUSTIVO Secano
 Recinto:11-035-041-00004-018 Cultivo:60002 PASTOS PERMANENTES DE 5 O MAS AÑOS-PASTO ARBUSTIVO Secano
 Recinto:11-035-042-00055-020 Cultivo:60003 PASTOS PERMANENTES DE 5 O MAS AÑOS-PASTO ARBOLADO Secano
 Recinto:11-035-042-00106-001 Cultivo:60005 PASTOS PERMANENTES DE 5 O MAS AÑOS-PASTIZALES Secano
 Recinto:11-035-042-00107-001 Cultivo:60005 PASTOS PERMANENTES DE 5 O MAS AÑOS-PASTIZALES Secano
 Recinto:11-035-042-00108-001 Cultivo:60005 PASTOS PERMANENTES DE 5 O MAS AÑOS-PASTIZALES Secano
 Recinto:11-035-042-00111-001 Cultivo:60005 PASTOS PERMANENTES DE 5 O MAS AÑOS-PASTIZALES Secano
 Recinto:11-035-042-00118-001 Cultivo:60005 PASTOS PERMANENTES DE 5 O MAS AÑOS-PASTIZALES Secano
- 73158 Superficie resuelta para explotaciones no avícolas menor que la mínima requerida de 15 hectáreas (requisito anexo 1, Orden 24 marzo 2011)
 Superficie validada:0
- 73159 La carga ganadera de la explotación supera los límites establecidos (compromiso anexo 1, Orden 24 marzo 2011)
 Carga Ganadera:0 Pluviometría:0 Ugm:0 Superficie:0 Exp. Avícola:N Exp. Trashumante:N
- 73163 No inscrito en un organismo de control y certificación ecológico (requisito anexo 1, Orden 24 marzo 2011)
 Explotación:ES110350007010 Descripción especie:Bovina
 Explotación:ES110350007010 Descripción especie:Ovina

<u>APellidos y nombre / RAZÓN SOCIAL</u>	<u>NIF</u>	<u>EXPEDIENTE</u>	<u>UGMS RESUELTAS</u>	<u>RESOLUCIÓN</u>
VALLE VILLARTE ANA MARIA	31263403D	2000807	0,00	INADMISIÓN AL RÉGIMEN
<u>Explotaciones</u>				
ES110010000374				

INCIDENCIA DESCRIPCIÓN

- 73159 La carga ganadera de la explotación supera los límites establecidos (compromiso anexo 1, Orden 24 marzo 2011)
 Carga Ganadera:0,1814 Pluviometría:945 Ugm:23,58 Superficie:130 Exp. Avícola:N Exp. Trashumante:N

RECINTOS**SUPERFICIE (Hectáreas)**

<u>REFERENCIA SIGPAC</u>	<u>CULTIVO</u>	<u>SEC_REG</u>	<u>Declarada</u>	<u>Control C.</u>	<u>Validada</u>
11-001-052-00011-002	60001	S	128,34		128,34
11-001-052-00011-005	60001	S	1,66		1,66



<u>APELLIDOS Y NOMBRE / RAZÓN SOCIAL</u>	<u>NIF</u>	<u>EXPEDIENTE</u>	<u>UGMS RESUELTAS</u>	<u>RESOLUCIÓN</u>
VELA PUERTA JUANA	31168298D	2000507	0,00	INADMISIÓN AL RÉGIMEN
<u>Explotaciones</u>				
ES110010000177				
ES110010000190				

INCIDENCIA DESCRIPCIÓN

73159 La carga ganadera de la explotación supera los límites establecidos (compromiso anexo 1, Orden 24 marzo 2011)
Carga Ganadera:0 Pluviometría:945 Ugm:0 Superficie:52,15 Exp. Avícola:N Exp. Trashumante:N

73163 No inscrito en un organismo de control y certificación ecológico (requisito anexo 1, Orden 24 marzo 2011)
Explotación:ES110010000190 Descripción especie:Bovina
Explotación:ES110010000177 Descripción especie:Bovina

RECINTOS**SUPERFICIE (Hectáreas)**

<u>REFERENCIA SIGPAC</u>	<u>CULTIVO</u>	<u>SEC_REG</u>	<u>Declarada</u>	<u>Control C.</u>	<u>Validada</u>
11-001-047-00011-002	60002	S	8,29		8,29
11-001-047-00011-003	60004	S	0,06		0,06
11-001-044-00024-001	60005	S	43,80		43,80



<u>APellidos y Nombre / RAZÓN SOCIAL</u>	<u>NIF</u>	<u>EXPEDIENTE</u>	<u>UGMS RESUeltas</u>	<u>RESOLUCIÓN</u>
VELASCO DELGADO MARIA	31804589M	2002008	0,00	INADMISIÓN AL RÉGIMEN
Explotaciones				
ES110350007010				
INCIDENCIA DESCRIPCIÓN				
2307	Superficie declarada de pastos en común en un recinto supera la asignada por la autoridad gestora de pastos para ese recinto y productor certificado (art 3.1.f, Orden 7/03/2011)			
Recinto:11-035-025-00108-001	Cultivo:60002	PASTOS PERMANENTES DE 5 O MAS AÑOS-PASTO ARBUSTIVO	Superficie declarada (Áreas):856	Sup. Asignada (Áreas):15
Recinto:11-035-025-00111-001	Cultivo:60002	PASTOS PERMANENTES DE 5 O MAS AÑOS-PASTO ARBUSTIVO	Superficie declarada (Áreas):1187	Sup. Asignada (Áreas):21
Recinto:11-035-036-00018-002	Cultivo:60003	PASTOS PERMANENTES DE 5 O MAS AÑOS-PASTO ARBOLADO	Superficie declarada (Áreas):81270	Sup. Asignada (Áreas):208
Recinto:11-035-038-00093-007	Cultivo:60003	PASTOS PERMANENTES DE 5 O MAS AÑOS-PASTO ARBOLADO	Superficie declarada (Áreas):13607	Sup. Asignada (Áreas):243
Recinto:11-035-038-00093-008	Cultivo:60003	PASTOS PERMANENTES DE 5 O MAS AÑOS-PASTO ARBOLADO	Superficie declarada (Áreas):1346	Sup. Asignada (Áreas):24
Recinto:11-035-038-00093-009	Cultivo:60003	PASTOS PERMANENTES DE 5 O MAS AÑOS-PASTO ARBOLADO	Superficie declarada (Áreas):51898	Sup. Asignada (Áreas):492
Recinto:11-035-039-00018-001	Cultivo:60002	PASTOS PERMANENTES DE 5 O MAS AÑOS-PASTO ARBUSTIVO	Superficie declarada (Áreas):384	Sup. Asignada (Áreas):7
Recinto:11-035-039-00018-006	Cultivo:60002	PASTOS PERMANENTES DE 5 O MAS AÑOS-PASTO ARBUSTIVO	Superficie declarada (Áreas):607	Sup. Asignada (Áreas):11
Recinto:11-035-039-00018-008	Cultivo:60003	PASTOS PERMANENTES DE 5 O MAS AÑOS-PASTO ARBOLADO	Superficie declarada (Áreas):18259	Sup. Asignada (Áreas):327
Recinto:11-035-040-00060-002	Cultivo:60002	PASTOS PERMANENTES DE 5 O MAS AÑOS-PASTO ARBUSTIVO	Superficie declarada (Áreas):4495	Sup. Asignada (Áreas):80
Recinto:11-035-040-00070-005	Cultivo:60002	PASTOS PERMANENTES DE 5 O MAS AÑOS-PASTO ARBUSTIVO	Superficie declarada (Áreas):1620	Sup. Asignada (Áreas):29
Recinto:11-035-040-00070-006	Cultivo:60002	PASTOS PERMANENTES DE 5 O MAS AÑOS-PASTO ARBUSTIVO	Superficie declarada (Áreas):6699	Sup. Asignada (Áreas):120
Recinto:11-035-040-00072-001	Cultivo:60003	PASTOS PERMANENTES DE 5 O MAS AÑOS-PASTO ARBOLADO	Superficie declarada (Áreas):888	Sup. Asignada (Áreas):16
Recinto:11-035-040-00072-002	Cultivo:60002	PASTOS PERMANENTES DE 5 O MAS AÑOS-PASTO ARBUSTIVO	Superficie declarada (Áreas):13158	Sup. Asignada (Áreas):236
Recinto:11-035-041-00004-012	Cultivo:60003	PASTOS PERMANENTES DE 5 O MAS AÑOS-PASTO ARBOLADO	Superficie declarada (Áreas):2137	Sup. Asignada (Áreas):38
Recinto:11-035-041-00004-013	Cultivo:60003	PASTOS PERMANENTES DE 5 O MAS AÑOS-PASTO ARBOLADO	Superficie declarada (Áreas):4277	Sup. Asignada (Áreas):77
Recinto:11-035-041-00004-014	Cultivo:60003	PASTOS PERMANENTES DE 5 O MAS AÑOS-PASTO ARBOLADO	Superficie declarada (Áreas):16404	Sup. Asignada (Áreas):294
Recinto:11-035-041-00004-015	Cultivo:60003	PASTOS PERMANENTES DE 5 O MAS AÑOS-PASTO ARBOLADO	Superficie declarada (Áreas):18249	Sup. Asignada (Áreas):327
Recinto:11-035-041-00004-016	Cultivo:60002	PASTOS PERMANENTES DE 5 O MAS AÑOS-PASTO ARBUSTIVO	Superficie declarada (Áreas):36943	Sup. Asignada (Áreas):661
Recinto:11-035-041-00004-018	Cultivo:60002	PASTOS PERMANENTES DE 5 O MAS AÑOS-PASTO ARBUSTIVO	Superficie declarada (Áreas):48143	Sup. Asignada (Áreas):421
Recinto:11-035-042-00055-020	Cultivo:60003	PASTOS PERMANENTES DE 5 O MAS AÑOS-PASTO ARBOLADO	Superficie declarada (Áreas):25322	Sup. Asignada (Áreas):453
73151	El recinto declarado no cumple con las normas de producción ecológica (compromiso anexo 1, Orden 24 marzo 2011)			
Recinto:11-035-025-00108-001	Cultivo:60002	PASTOS PERMANENTES DE 5 O MAS AÑOS-PASTO ARBUSTIVO	Secano	
Recinto:11-035-025-00111-001	Cultivo:60002	PASTOS PERMANENTES DE 5 O MAS AÑOS-PASTO ARBUSTIVO	Secano	
Recinto:11-035-036-00018-002	Cultivo:60003	PASTOS PERMANENTES DE 5 O MAS AÑOS-PASTO ARBOLADO	Secano	
Recinto:11-035-038-00093-007	Cultivo:60003	PASTOS PERMANENTES DE 5 O MAS AÑOS-PASTO ARBOLADO	Secano	
Recinto:11-035-038-00093-008	Cultivo:60003	PASTOS PERMANENTES DE 5 O MAS AÑOS-PASTO ARBOLADO	Secano	
Recinto:11-035-038-00093-009	Cultivo:60003	PASTOS PERMANENTES DE 5 O MAS AÑOS-PASTO ARBOLADO	Secano	
Recinto:11-035-039-00018-001	Cultivo:60002	PASTOS PERMANENTES DE 5 O MAS AÑOS-PASTO ARBUSTIVO	Secano	
Recinto:11-035-039-00018-006	Cultivo:60002	PASTOS PERMANENTES DE 5 O MAS AÑOS-PASTO ARBUSTIVO	Secano	
Recinto:11-035-039-00018-008	Cultivo:60003	PASTOS PERMANENTES DE 5 O MAS AÑOS-PASTO ARBOLADO	Secano	
Recinto:11-035-040-00060-002	Cultivo:60002	PASTOS PERMANENTES DE 5 O MAS AÑOS-PASTO ARBUSTIVO	Secano	
Recinto:11-035-040-00070-005	Cultivo:60002	PASTOS PERMANENTES DE 5 O MAS AÑOS-PASTO ARBUSTIVO	Secano	
Recinto:11-035-040-00070-006	Cultivo:60002	PASTOS PERMANENTES DE 5 O MAS AÑOS-PASTO ARBUSTIVO	Secano	
Recinto:11-035-040-00072-001	Cultivo:60003	PASTOS PERMANENTES DE 5 O MAS AÑOS-PASTO ARBOLADO	Secano	
Recinto:11-035-040-00072-002	Cultivo:60002	PASTOS PERMANENTES DE 5 O MAS AÑOS-PASTO ARBUSTIVO	Secano	
Recinto:11-035-041-00004-012	Cultivo:60003	PASTOS PERMANENTES DE 5 O MAS AÑOS-PASTO ARBOLADO	Secano	
Recinto:11-035-041-00004-013	Cultivo:60003	PASTOS PERMANENTES DE 5 O MAS AÑOS-PASTO ARBOLADO	Secano	
Recinto:11-035-041-00004-014	Cultivo:60003	PASTOS PERMANENTES DE 5 O MAS AÑOS-PASTO ARBOLADO	Secano	

INCIDENCIA DESCRIPCIÓN

- Recinto:11-035-041-00004-015 Cultivo:60003 PASTOS PERMANENTES DE 5 O MAS AÑOS-PASTO ARBOLADO Secano
 Recinto:11-035-041-00004-016 Cultivo:60002 PASTOS PERMANENTES DE 5 O MAS AÑOS-PASTO ARBUSTIVO Secano
 Recinto:11-035-041-00004-018 Cultivo:60002 PASTOS PERMANENTES DE 5 O MAS AÑOS-PASTO ARBUSTIVO Secano
 Recinto:11-035-042-00055-020 Cultivo:60003 PASTOS PERMANENTES DE 5 O MAS AÑOS-PASTO ARBOLADO Secano
- 73158 Superficie resuelta para explotaciones no avícolas menor que la mínima requerida de 15 hectáreas (requisito anexo 1, Orden 24 marzo 2011)
 Superficie validada:0
- 73159 La carga ganadera de la explotación supera los límites establecidos (compromiso anexo 1, Orden 24 marzo 2011)
 Carga Ganadera:0 Pluviometría:0 Ugm:0 Superficie:0 Exp. Avícola:N Exp. Trashumante:N
- 73163 No inscrito en un organismo de control y certificación ecológico (requisito anexo 1, Orden 24 marzo 2011)
 Explotación:ES110350007010 Descripción especie:Bovina

APELLIDOS Y NOMBRE / RAZÓN SOCIAL	NIF	EXPEDIENTE	UGMS RESUELTAS	RESOLUCIÓN
VERA SANCHEZ FRANCISCO	31830228E	2003854	0,00	INADMISIÓN AL RÉGIMEN
Explotaciones				
ES110040000006				
ES110040000095				

INCIDENCIA DESCRIPCIÓN

- 73151 El recinto declarado no cumple con las normas de producción ecológica (compromiso anexo 1, Orden 24 marzo 2011)
 Recinto:11-004-006-00023-003 Cultivo:60005 PASTOS PERMANENTES DE 5 O MAS AÑOS-PASTIZALES Secano
 Recinto:11-004-007-00007-001 Cultivo:60005 PASTOS PERMANENTES DE 5 O MAS AÑOS-PASTIZALES Secano
 Recinto:11-004-007-00010-002 Cultivo:60005 PASTOS PERMANENTES DE 5 O MAS AÑOS-PASTIZALES Secano
 Recinto:11-004-007-00017-002 Cultivo:60002 PASTOS PERMANENTES DE 5 O MAS AÑOS-PASTO ARBUSTIVO Secano
 Recinto:11-004-007-00017-003 Cultivo:60005 PASTOS PERMANENTES DE 5 O MAS AÑOS-PASTIZALES Secano
 Recinto:11-004-007-00017-004 Cultivo:60005 PASTOS PERMANENTES DE 5 O MAS AÑOS-PASTIZALES Secano
 Recinto:11-004-007-00017-005 Cultivo:60005 PASTOS PERMANENTES DE 5 O MAS AÑOS-PASTIZALES Secano
 Recinto:11-004-007-00018-001 Cultivo:60005 PASTOS PERMANENTES DE 5 O MAS AÑOS-PASTIZALES Secano
 Recinto:11-004-010-00007-003 Cultivo:60005 PASTOS PERMANENTES DE 5 O MAS AÑOS-PASTIZALES Secano
 Recinto:11-004-011-00005-001 Cultivo:60005 PASTOS PERMANENTES DE 5 O MAS AÑOS-PASTIZALES Secano
- 73159 La carga ganadera de la explotación supera los límites establecidos (compromiso anexo 1, Orden 24 marzo 2011)
 Carga Ganadera:2,871 Pluviometría:723 Ugm:150,06 Superficie:52,27 Exp. Avícola:N Exp. Trashumante:N
- 73160 Explotación declarada no inscrita en SIGGAN a nombre del titular del expediente (disposición adicional tercera, Orden 24 marzo 2011)
 Explotación:ES110350000905
- 73163 No inscrito en un organismo de control y certificación ecológico (requisito anexo 1, Orden 24 marzo 2011)
 Explotación:ES110350000905 Descripción especie:Bovina

RECINTOS**SUPERFICIE (Hectáreas)**

REFERENCIA SIGPAC	CULTIVO	SEC_REG	Declarada	Control C.	Validada
11-035-046-00021-001	60002	S	6,76		6,76
11-035-046-00008-002	60005	S	12,67		12,67
11-035-046-00024-001	60005	S	6,31		6,31
11-035-046-00006-001	60002	S	6,48		6,48
11-035-046-00023-001	60002	S	5,61		5,61
11-035-046-00009-001	60005	S	4,06		4,06
11-035-046-00067-001	60005	S	0,25		0,25
11-035-046-00006-002	60005	S	6,75		6,75
11-035-046-00086-001	60003	S	3,38		3,38



<u>APellidos y nombre / Razón social</u>	<u>NIF</u>	<u>Expediente</u>	<u>UGMS Resueltas</u>	<u>Resolución</u>
VILLALBA ALCAIDE HNOS. C.B.	E11298502	2005542	0,00	INADMISIÓN AL RÉGIMEN

Explotaciones
ES110240000172

INCIDENCIA DESCRIPCIÓN

73159 La carga ganadera de la explotación supera los límites establecidos (compromiso anexo 1, Orden 24 marzo 2011)
Carga Ganadera:0 Pluviometría:702 Ugm:0 Superficie:143,02 Exp. Avícola:N Exp. Trashumante:N

73163 No inscrito en un organismo de control y certificación ecológico (requisito anexo 1, Orden 24 marzo 2011)
Explotación:ES110240000172 Descripción especie:Bovina

RECINTOS**SUPERFICIE (Hectáreas)**

<u>REFERENCIA SIGPAC</u>	<u>CULTIVO</u>	<u>SEC_REG</u>	<u>Declarada</u>	<u>Control C.</u>	<u>Validada</u>
11-024-032-00012-001	60003	S	57,50		57,50
11-024-033-00002-004	60005	S	3,00		3,00
11-024-033-00002-008	60003	S	61,72		61,72
11-024-033-00002-005	60005	S	8,73		8,73
11-024-035-00120-017	60003	S	11,20		11,20
11-024-033-00002-003	60003	S	0,87		0,87

<u>APellidos y nombre / Razón social</u>	<u>NIF</u>	<u>Expediente</u>	<u>UGMS Resueltas</u>	<u>Resolución</u>
VINUESA E HIJOS, S.L.	B11311883	2001282	0,00	INADMISIÓN AL RÉGIMEN

Explotaciones
ES110350000363

INCIDENCIA DESCRIPCIÓN

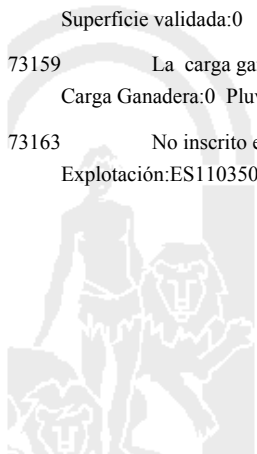
73151 El recinto declarado no cumple con las normas de producción ecológica (compromiso anexo 1, Orden 24 marzo 2011)

Recinto:11-035-018-00103-001 Cultivo:60005 PASTOS PERMANENTES DE 5 O MAS AÑOS-PASTIZALES Secano
 Recinto:11-035-018-00118-001 Cultivo:60005 PASTOS PERMANENTES DE 5 O MAS AÑOS-PASTIZALES Secano
 Recinto:11-035-018-00123-001 Cultivo:60005 PASTOS PERMANENTES DE 5 O MAS AÑOS-PASTIZALES Secano
 Recinto:11-035-023-00024-001 Cultivo:60005 PASTOS PERMANENTES DE 5 O MAS AÑOS-PASTIZALES Secano
 Recinto:11-035-023-00025-001 Cultivo:60005 PASTOS PERMANENTES DE 5 O MAS AÑOS-PASTIZALES Secano
 Recinto:11-035-023-00043-002 Cultivo:60005 PASTOS PERMANENTES DE 5 O MAS AÑOS-PASTIZALES Secano
 Recinto:11-035-024-00044-002 Cultivo:60005 PASTOS PERMANENTES DE 5 O MAS AÑOS-PASTIZALES Secano
 Recinto:11-035-024-00055-001 Cultivo:60005 PASTOS PERMANENTES DE 5 O MAS AÑOS-PASTIZALES Secano
 Recinto:11-035-024-00067-001 Cultivo:60005 PASTOS PERMANENTES DE 5 O MAS AÑOS-PASTIZALES Secano
 Recinto:11-035-024-00097-001 Cultivo:60005 PASTOS PERMANENTES DE 5 O MAS AÑOS-PASTIZALES Secano
 Recinto:11-035-024-00097-002 Cultivo:60005 PASTOS PERMANENTES DE 5 O MAS AÑOS-PASTIZALES Secano
 Recinto:11-035-024-00097-008 Cultivo:60005 PASTOS PERMANENTES DE 5 O MAS AÑOS-PASTIZALES Secano
 Recinto:11-035-024-00097-009 Cultivo:60005 PASTOS PERMANENTES DE 5 O MAS AÑOS-PASTIZALES Secano
 Recinto:11-035-024-00098-001 Cultivo:60006 PASTOS PERMANENTES DE 5 O MAS AÑOS-PRADO NATURAL Secano
 Recinto:11-035-025-00016-004 Cultivo:60005 PASTOS PERMANENTES DE 5 O MAS AÑOS-PASTIZALES Secano
 Recinto:11-035-025-00016-005 Cultivo:60005 PASTOS PERMANENTES DE 5 O MAS AÑOS-PASTIZALES Secano
 Recinto:11-035-042-00094-001 Cultivo:60002 PASTOS PERMANENTES DE 5 O MAS AÑOS-PASTO ARBUSTIVO Secano
 Recinto:11-035-042-00094-002 Cultivo:60005 PASTOS PERMANENTES DE 5 O MAS AÑOS-PASTIZALES Secano

73158 Superficie resuelta para explotaciones no avícolas menor que la mínima requerida de 15 hectáreas (requisito anexo 1, Orden 24 marzo 2011)
Superficie validada:0

73159 La carga ganadera de la explotación supera los límites establecidos (compromiso anexo 1, Orden 24 marzo 2011)
Carga Ganadera:0 Pluviometría:0 Ugm:0 Superficie:0 Exp. Avícola:N Exp. Trashumante:N

73163 No inscrito en un organismo de control y certificación ecológico (requisito anexo 1, Orden 24 marzo 2011)
Explotación:ES110350000363 Descripción especie:Bovina



<u>APELLIDOS Y NOMBRE / RAZÓN SOCIAL</u>	<u>NIF</u>	<u>EXPEDIENTE</u>	<u>UGMS RESUELTAS</u>	<u>RESOLUCIÓN</u>
YEGUADA LA COPA S.L.	B11413556	2001312	0,00	INADMISIÓN AL RÉGIMEN
<u>Explotaciones</u>				
ES110060000835				

INCIDENCIA DESCRIPCIÓN

73151	El recinto declarado no cumple con las normas de producción ecológica (compromiso anexo 1, Orden 24 marzo 2011) Recinto:11-006-025-00007-003 Cultivo:60005 PASTOS PERMANENTES DE 5 O MAS AÑOS-PASTIZALES Secano
73158	Superficie resuelta para explotaciones no avícolas menor que la mínima requerida de 15 hectáreas (requisito anexo 1, Orden 24 marzo 2011) Superficie validada:0
73159	La carga ganadera de la explotación supera los límites establecidos (compromiso anexo 1, Orden 24 marzo 2011) Carga Ganadera:0 Pluviometría:0 Ugm:0 Superficie:0 Exp. Avícola:N Exp. Trashumante:N
73163	No inscrito en un organismo de control y certificación ecológico (requisito anexo 1, Orden 24 marzo 2011) Explotación:ES110060000835 Descripción especie:Bovina



CÓRDOBA

<u>APELLIDOS Y NOMBRE / RAZÓN SOCIAL</u>	<u>NIF</u>	<u>EXPEDIENTE</u>	<u>UGMS RESUELTAS</u>	<u>RESOLUCIÓN</u>
ADAME LOPEZ JOSE LUIS	80141599P	3041539	0,00	INADMISIÓN AL RÉGIMEN
Explotaciones				
ES140300000192				

INCIDENCIA DESCRIPCIÓN

- 73156 Cultivo, variedad, régimen y/o uso del recinto SIGPAC no compatible con la submedida (anexo 10, Orden 24 marzo 2011)
 Recinto:14-030-004-00323-003 Cultivo:60004 PASTOS PERMANENTES DE 5 O MAS AÑOS-ERIAL A PASTO Regad¿o Uso Sigpac:IM
 Recinto:14-030-004-00333-002 Cultivo:60004 PASTOS PERMANENTES DE 5 O MAS AÑOS-ERIAL A PASTO Regad¿o Uso Sigpac:IM
- 73157 Superficie resuelta para explotaciones exclusivamente avícola menor que la mínima requerida de 1 hectárea (requisito anexo 1, Orden 24 marzo 2011)
 Superficie validada:0
- 73159 La carga ganadera de la explotación supera los límites establecidos (compromiso anexo 1, Orden 24 marzo 2011)
 Carga Ganadera:0 Pluviometría:0 Ugm:4,45 Superficie:0 Exp. Avícola:S Exp. Trashumante:N

<u>APELLIDOS Y NOMBRE / RAZÓN SOCIAL</u>	<u>NIF</u>	<u>EXPEDIENTE</u>	<u>UGMS RESUELTAS</u>	<u>RESOLUCIÓN</u>
AGREDANO AGUILAR JOSE ANTONIO	26456649W	3031928	0,00	INADMISIÓN AL RÉGIMEN
Explotaciones				
ES140290000376				

INCIDENCIA DESCRIPCIÓN

- 73159 La carga ganadera de la explotación supera los límites establecidos (compromiso anexo 1, Orden 24 marzo 2011)
 Carga Ganadera:0 Pluviometría:548 Ugm:0 Superficie:71,94 Exp. Avícola:N Exp. Trashumante:N
- 73163 No inscrito en un organismo de control y certificación ecológico (requisito anexo 1, Orden 24 marzo 2011)
 Explotación:ES140290000376 Descripción especie:Ovina

RECINTOS**SUPERFICIE (Hectáreas)**

<u>REFERENCIA SIGPAC</u>	<u>CULTIVO</u>	<u>SEC_REG</u>	<u>Declarada</u>	<u>Control C.</u>	<u>Validada</u>
14-029-064-00138-002	60005	S	0,13		0,13
14-029-064-00139-002	20902	S	2,80		2,80
14-029-063-00031-001	20902	S	0,32		0,32
14-029-061-00233-001	60005	S	0,06		0,06
14-029-064-00016-001	20902	S	10,58		10,58
14-029-064-00020-001	20902	S	10,60		10,60
14-029-097-00072-001	59005	S	0,06		0,06
14-029-064-00019-003	20902	S	14,25		14,25
14-029-064-00017-005	20902	S	21,09		21,09
14-029-102-00003-001	20902	S	12,05		12,05



<u>APELLIDOS Y NOMBRE / RAZÓN SOCIAL</u>	<u>NIF</u>	<u>EXPEDIENTE</u>	<u>UGMS RESUELTAS</u>	<u>RESOLUCIÓN</u>
AGRICAL PALACIO, SL	B14916563	3041083	0,00	INADMISIÓN AL RÉGIMEN

INCIDENCIA DESCRIPCIÓN

- 73159 La carga ganadera de la explotación supera los límites establecidos (compromiso anexo 1, Orden 24 marzo 2011)
Carga Ganadera:0 Pluviometría:600 Ugm:0 Superficie:81,46 Exp. Avícola:N Exp. Trashumante:N
- 73160 Explotación declarada no inscrita en SIGGAN a nombre del titular del expediente (disposición adicional tercera, Orden 24 marzo 2011)
Explotación:ES140470000051
- 73163 No inscrito en un organismo de control y certificación ecológico (requisito anexo 1, Orden 24 marzo 2011)
Explotación:ES140470000051 Descripción especie:Ovina

RECINTOS**SUPERFICIE (Hectáreas)**

<u>REFERENCIA SIGPAC</u>	<u>CULTIVO</u>	<u>SEC_REG</u>	<u>Declarada</u>	<u>Control C.</u>	<u>Validada</u>
14-047-009-00096-005	60001	S	16,07		16,07
14-047-009-00115-001	60001	S	0,30		0,30
14-047-009-00115-009	60001	S	0,02		0,02
14-047-009-00115-010	60001	S	0,05		0,05
14-047-009-00115-007	60001	S	0,18		0,18
14-047-009-00115-011	60001	S	0,17		0,17
14-047-009-00267-002	60001	S	0,05		0,05
14-047-009-00096-006	60001	S	2,22		2,22
14-047-001-00049-002	60001	S	61,25		61,25
14-047-009-00096-007	60001	S	1,15		1,15

<u>APELLIDOS Y NOMBRE / RAZÓN SOCIAL</u>	<u>NIF</u>	<u>EXPEDIENTE</u>	<u>UGMS RESUELTAS</u>	<u>RESOLUCIÓN</u>
AGROIBERICA DE POZOBLANCO SL	B14669956	3027403	93,40	ADMISIÓN AL RÉGIMEN

Explotaciones

ES140090000024
ES140160000710
ES140540000027
ES140540000130

INCIDENCIA DESCRIPCIÓN

- 73160 Explotación declarada no inscrita en SIGGAN a nombre del titular del expediente (disposición adicional tercera, Orden 24 marzo 2011)
Explotación:ES140540001023
- 73163 No inscrito en un organismo de control y certificación ecológico (requisito anexo 1, Orden 24 marzo 2011)
Explotación:ES140540001023 Descripción especie:Bovina
Explotación:ES140540000130 Descripción especie:Bovina
Explotación:ES140160000710 Descripción especie:Bovina
Explotación:ES140540000027 Descripción especie:Bovina



<u>APellidos y nombre / Razón social</u>	<u>NIF</u>	<u>Expediente</u>	<u>UGMS Resueltas</u>	<u>Resolución</u>
AGROINDUSTRIAL MELLARIENSE S.L.	B14362008	3032627	0,00	INADMISIÓN AL RÉGIMEN
Explotaciones				
ES140090000113				
ES140290001266				
ES140290001268				

INCIDENCIA DESCRIPCIÓN

- 73151 El recinto declarado no cumple con las normas de producción ecológica (compromiso anexo 1, Orden 24 marzo 2011)
- Recinto:14-009-018-00076-001 Cultivo:59001 PASTOS DE MENOS DE 5 AÑOS-DEHESAS Secano
- Recinto:14-009-018-00077-003 Cultivo:59001 PASTOS DE MENOS DE 5 AÑOS-DEHESAS Secano
- Recinto:14-009-018-00101-004 Cultivo:59001 PASTOS DE MENOS DE 5 AÑOS-DEHESAS Secano
- Recinto:14-009-018-00114-001 Cultivo:59001 PASTOS DE MENOS DE 5 AÑOS-DEHESAS Secano
- Recinto:14-009-018-00160-002 Cultivo:59001 PASTOS DE MENOS DE 5 AÑOS-DEHESAS Secano
- Recinto:14-009-019-00203-002 Cultivo:59001 PASTOS DE MENOS DE 5 AÑOS-DEHESAS Secano
- Recinto:14-009-019-00204-001 Cultivo:60001 PASTOS PERMANENTES DE 5 O MAS AÑOS-DEHESAS Secano
- Recinto:14-009-019-00205-001 Cultivo:59001 PASTOS DE MENOS DE 5 AÑOS-DEHESAS Secano
- Recinto:14-009-019-00206-001 Cultivo:59001 PASTOS DE MENOS DE 5 AÑOS-DEHESAS Secano
- Recinto:14-009-019-00207-001 Cultivo:60001 PASTOS PERMANENTES DE 5 O MAS AÑOS-DEHESAS Secano
- Recinto:14-009-019-00211-001 Cultivo:60001 PASTOS PERMANENTES DE 5 O MAS AÑOS-DEHESAS Secano
- Recinto:14-009-019-00212-003 Cultivo:59001 PASTOS DE MENOS DE 5 AÑOS-DEHESAS Secano
- Recinto:14-009-019-00215-002 Cultivo:59001 PASTOS DE MENOS DE 5 AÑOS-DEHESAS Secano
- Recinto:14-029-045-00012-001 Cultivo:59001 PASTOS DE MENOS DE 5 AÑOS-DEHESAS Secano
- Recinto:14-029-092-00008-001 Cultivo:59001 PASTOS DE MENOS DE 5 AÑOS-DEHESAS Secano
- Recinto:14-029-092-00009-001 Cultivo:59001 PASTOS DE MENOS DE 5 AÑOS-DEHESAS Secano
- Recinto:14-029-092-00010-001 Cultivo:59001 PASTOS DE MENOS DE 5 AÑOS-DEHESAS Secano
- Recinto:14-029-092-00016-001 Cultivo:59001 PASTOS DE MENOS DE 5 AÑOS-DEHESAS Secano
- Recinto:14-029-092-00017-001 Cultivo:59001 PASTOS DE MENOS DE 5 AÑOS-DEHESAS Secano
- Recinto:14-029-092-00018-001 Cultivo:60002 PASTOS PERMANENTES DE 5 O MAS AÑOS-PASTO ARBUSTIVO Secano
- Recinto:14-029-092-00019-002 Cultivo:59001 PASTOS DE MENOS DE 5 AÑOS-DEHESAS Secano
- Recinto:14-029-092-00023-001 Cultivo:59001 PASTOS DE MENOS DE 5 AÑOS-DEHESAS Secano
- Recinto:14-029-092-00024-001 Cultivo:59001 PASTOS DE MENOS DE 5 AÑOS-DEHESAS Secano
- Recinto:14-029-092-00025-002 Cultivo:59001 PASTOS DE MENOS DE 5 AÑOS-DEHESAS Secano
- Recinto:14-029-092-00039-001 Cultivo:59001 PASTOS DE MENOS DE 5 AÑOS-DEHESAS Secano
- Recinto:14-029-092-00044-001 Cultivo:59001 PASTOS DE MENOS DE 5 AÑOS-DEHESAS Secano
- 73156 Cultivo, variedad, régimen y/o uso del recinto SIGPAC no compatible con la submedida (anexo 10, Orden 24 marzo 2011)
- Recinto:14-009-019-00207-001 Cultivo:60001 PASTOS PERMANENTES DE 5 O MAS AÑOS-DEHESAS Secano Uso Sigpac:TH
- 73158 Superficie resuelta para explotaciones no avícolas menor que la mínima requerida de 15 hectáreas (requisito anexo 1, Orden 24 marzo 2011)
- Superficie validada:0
- 73159 La carga ganadera de la explotación supera los límites establecidos (compromiso anexo 1, Orden 24 marzo 2011)
- Carga Ganadera:0 Pluviometría:0 Ugm:0 Superficie:0 Exp. Avícola:N Exp. Trashumante:N
- 73163 No inscrito en un organismo de control y certificación ecológico (requisito anexo 1, Orden 24 marzo 2011)
- Explotación:ES140090000113 Descripción especie:Ovina
- Explotación:ES140290001266 Descripción especie:Ovina
- Explotación:ES140290001268 Descripción especie:Ovina

<u>APellidos y nombre / Razón social</u>	<u>NIF</u>	<u>Expediente</u>	<u>UGMS Resueltas</u>	<u>Resolución</u>
AGROPECUARIA EL BUJEO S.L.	B14360705	3027416	141,60	ADMISIÓN AL RÉGIMEN
Explotaciones				
ES140050000078				
ES140050000094				

INCIDENCIA DESCRIPCIÓN

- 73160 Explotación declarada no inscrita en SIGGAN a nombre del titular del expediente (disposición adicional tercera, Orden 24 marzo 2011)
- Explotación:ES140050000335

<u>APELLIDOS Y NOMBRE / RAZÓN SOCIAL</u>	<u>NIF</u>	<u>EXPEDIENTE</u>	<u>UGMS RESUELTAS</u>	<u>RESOLUCIÓN</u>
AGROPECUARIA LOS TORILES SL	B45453461	3042132	0,00	INADMISIÓN AL RÉGIMEN
<u>Explotaciones</u> ES140340000042				

INCIDENCIA DESCRIPCIÓN

73159 La carga ganadera de la explotación supera los límites establecidos (compromiso anexo 1, Orden 24 marzo 2011)
Carga Ganadera:0,1931 Pluviometría:600 Ugm:49,65 Superficie:257,09 Exp. Avícola:N Exp. Trashumante:N

RECINTOS**SUPERFICIE (Hectáreas)**

<u>REFERENCIA SIGPAC</u>	<u>CULTIVO</u>	<u>SEC_REG</u>	<u>Declarada</u>	<u>Control C.</u>	<u>Validada</u>
14-034-006-00018-001	60001	S	31,14		31,14
14-034-005-00005-001	20902	S	45,00		45,00
14-034-006-00003-008	20902	S	14,66		14,66
14-034-006-00018-002	20902	S	15,98		15,98
14-034-006-00003-007	60001	S	150,31		150,31

<u>APELLIDOS Y NOMBRE / RAZÓN SOCIAL</u>	<u>NIF</u>	<u>EXPEDIENTE</u>	<u>UGMS RESUELTAS</u>	<u>RESOLUCIÓN</u>
ALJIBEJO S. L.	B14414700	3032102	0,00	INADMISIÓN AL RÉGIMEN
<u>Explotaciones</u> ES140530000250				

INCIDENCIA DESCRIPCIÓN

204 La superficie total declarada sobre un mismo recinto en el conjunto de los expedientes, no puede superar la superficie total que el SIGPAC establece para ese recinto.
Recinto:14-053-003-00033-002 Cultivo:60001 PASTOS PERMANENTES DE 5 O MAS AÑOS-DEHESAS Secano Suma de superficies declaradas para este recinto por todos los solicitantes (Áreas):3019 Superficie SIGPAC medida para este recinto (Áreas):2894 Exceso de superficie declarada (Hectáreas):1,25

73156 Cultivo, variedad, régimen y/o uso del recinto SIGPAC no compatible con la submedida (anexo 10, Orden 24 marzo 2011)
Recinto:14-053-003-00034-008 Cultivo:60001 PASTOS PERMANENTES DE 5 O MAS AÑOS-DEHESAS Secano Uso Sigpac:OV

73159 La carga ganadera de la explotación supera los límites establecidos (compromiso anexo 1, Orden 24 marzo 2011)
Carga Ganadera:0 Pluviometría:631,5 Ugm:0 Superficie:98,5375 Exp. Avícola:N Exp. Trashumante:N

73163 No inscrito en un organismo de control y certificación ecológico (requisito anexo 1, Orden 24 marzo 2011)
Explotación:ES140530000250 Descripción especie:Bovina

RECINTOS**SUPERFICIE (Hectáreas)**

<u>REFERENCIA SIGPAC</u>	<u>CULTIVO</u>	<u>SEC_REG</u>	<u>Declarada</u>	<u>Control C.</u>	<u>Validada</u>
14-053-003-00034-005	60001	S	81,29		81,29
14-053-003-00033-002	60001	S	1,25		1,24
14-053-003-00034-024	60001	S	3,24		3,24
14-053-003-00067-004	60001	S	12,77		12,77



<u>APELLIDOS Y NOMBRE / RAZÓN SOCIAL</u>	<u>NIF</u>	<u>EXPEDIENTE</u>	<u>UGMS RESUELTAS</u>	<u>RESOLUCIÓN</u>
ARENAS BONILLA PABLO	45746476M	3042110	0,00	INADMISIÓN AL RÉGIMEN

INCIDENCIA DESCRIPCIÓN

73151	El recinto declarado no cumple con las normas de producción ecológica (compromiso anexo 1, Orden 24 marzo 2011) Recinto:14-026-002-00130-019 Cultivo:20902 BARBECHO TRADICIONAL-CON CUBIERTA VEGETAL Secano			
73152	Recinto declarado que no cumple en su totalidad con las normas de producción ecológica (compromiso anexo 1, Orden 24 marzo 2011) Recinto:14-026-002-00130-007 Cultivo:20902 BARBECHO TRADICIONAL-CON CUBIERTA VEGETAL Secano Hectáreas declaradas:30,08 Hectáreas certificadas:0,47			
73158	Superficie resuelta para explotaciones no avícolas menor que la mínima requerida de 15 hectáreas (requisito anexo 1, Orden 24 marzo 2011) Superficie validada:0,47			
73159	La carga ganadera de la explotación supera los límites establecidos (compromiso anexo 1, Orden 24 marzo 2011) Carga Ganadera:0 Pluviometría:641,5 Ugm:0 Superficie:0,47 Exp. Avícola:N Exp. Trashumante:N			
73160	Explotación declarada no inscrita en SIGGAN a nombre del titular del expediente (disposición adicional tercera, Orden 24 marzo 2011) Explotación:ES140260000022			
73163	No inscrito en un organismo de control y certificación ecológico (requisito anexo 1, Orden 24 marzo 2011) Explotación:ES140260000022 Descripción especie:Bovina			

RECINTOS**SUPERFICIE (Hectáreas)**

<u>REFERENCIA SIGPAC</u>	<u>CULTIVO</u>	<u>SEC_REG</u>	<u>Declarada</u>	<u>Control C.</u>	<u>Validada</u>
14-026-002-00130-007	20902	S	29,51		0,47

<u>APELLIDOS Y NOMBRE / RAZÓN SOCIAL</u>	<u>NIF</u>	<u>EXPEDIENTE</u>	<u>UGMS RESUELTAS</u>	<u>RESOLUCIÓN</u>
BAQUERIZO PEREA INMACULADA	30437129X	3033349	27,00	ADMISIÓN AL RÉGIMEN
Explotaciones ES140350000685				

INCIDENCIA DESCRIPCIÓN

73181	Las unidades de ganado solicitadas por especie distinta al porcino, mayores que las registradas en SIGGAN (disposición adicional tercera, Orden 24 de marzo de 2011) Especie:Bovina Explotación:ES140350000685 Animales declarados:37 Animales determinados:27 Ugm declaradas:31,4 Ugm determinadas:27			
-------	---	--	--	--

<u>APELLIDOS Y NOMBRE / RAZÓN SOCIAL</u>	<u>NIF</u>	<u>EXPEDIENTE</u>	<u>UGMS RESUELTAS</u>	<u>RESOLUCIÓN</u>
BARRAGAN CARRERA MARIA SOLEDAD	30197641K	3032662	84,00	ADMISIÓN AL RÉGIMEN
Explotaciones ES140090000337 ES140320000100				

INCIDENCIA DESCRIPCIÓN

73181	Las unidades de ganado solicitadas por especie distinta al porcino, mayores que las registradas en SIGGAN (disposición adicional tercera, Orden 24 de marzo de 2011) Especie:Ovina Explotación:ES140090000337 Animales declarados:7 Animales determinados:0 Ugm declaradas:1,05 Ugm determinadas:0			
-------	---	--	--	--

<u>APELLIDOS Y NOMBRE / RAZÓN SOCIAL</u>	<u>NIF</u>	<u>EXPEDIENTE</u>	<u>UGMS RESUELTAS</u>	<u>RESOLUCIÓN</u>
BARRIOS BECERRA ANTONIA	30823956T	3042119	23,25	ADMISIÓN AL RÉGIMEN
Explotaciones ES140730000125				

INCIDENCIA DESCRIPCIÓN

73160	Explotación declarada no inscrita en SIGGAN a nombre del titular del expediente (disposición adicional tercera, Orden 24 marzo 2011) Explotación:ES140470000185			
73181	Las unidades de ganado solicitadas por especie distinta al porcino, mayores que las registradas en SIGGAN (disposición adicional tercera, Orden 24 de marzo de 2011) Especie:Ovina Explotación:ES140730000125 Animales declarados:176 Animales determinados:155 Ugm declaradas:26,4 Ugm determinadas:23,25			

<u>APELLIDOS Y NOMBRE / RAZÓN SOCIAL</u>	<u>NIF</u>	<u>EXPEDIENTE</u>	<u>UGMS RESUELTAS</u>	<u>RESOLUCIÓN</u>
BASABILBASO MUÑOZ ROSA	44362906T	3019526	0,00	INADMISIÓN AL RÉGIMEN
<u>Explotaciones</u> ES140350000308				

INCIDENCIA DESCRIPCIÓN

73159 La carga ganadera de la explotación supera los límites establecidos (compromiso anexo 1, Orden 24 marzo 2011)
Carga Ganadera:0 Pluviometría:400 Ugm:0 Superficie:68,61 Exp. Avícola:N Exp. Trashumante:N

73163 No inscrito en un organismo de control y certificación ecológico (requisito anexo 1, Orden 24 marzo 2011)
Explotación:ES140350000308 Descripción especie:Ovina

RECINTOS**SUPERFICIE (Hectáreas)**

<u>REFERENCIA SIGPAC</u>	<u>CULTIVO</u>	<u>SEC_REG</u>	<u>Declarada</u>	<u>Control C.</u>	<u>Validada</u>
14-035-054-00016-001	60001	S	10,29		10,29
14-035-054-00015-001	60001	S	10,29		10,29
14-035-054-00099-004	20902	S	32,14		32,14
14-035-054-00104-001	20902	S	5,00		0,88
14-035-054-00098-001	60001	S	15,01		15,01

<u>APELLIDOS Y NOMBRE / RAZÓN SOCIAL</u>	<u>NIF</u>	<u>EXPEDIENTE</u>	<u>UGMS RESUELTAS</u>	<u>RESOLUCIÓN</u>
BEJARANO AREVALO ANTONIO	30210906S	3041450	0,00	INADMISIÓN AL RÉGIMEN
<u>Explotaciones</u> ES140030000086				

INCIDENCIA DESCRIPCIÓN

73159 La carga ganadera de la explotación supera los límites establecidos (compromiso anexo 1, Orden 24 marzo 2011)
Carga Ganadera:0 Pluviometría:492 Ugm:0 Superficie:37,76 Exp. Avícola:N Exp. Trashumante:N

73163 No inscrito en un organismo de control y certificación ecológico (requisito anexo 1, Orden 24 marzo 2011)
Explotación:ES140030000086 Descripción especie:Ovina

RECINTOS**SUPERFICIE (Hectáreas)**

<u>REFERENCIA SIGPAC</u>	<u>CULTIVO</u>	<u>SEC_REG</u>	<u>Declarada</u>	<u>Control C.</u>	<u>Validada</u>
14-003-032-00018-005	20902	S	6,48		6,48
14-003-032-00017-002	20902	S	8,43		8,43
14-003-032-00050-004	60002	S	0,02		0,02
14-003-032-00018-010	20902	S	0,31		0,31
14-003-032-00052-006	20902	S	1,43		1,43
14-003-032-00050-001	20902	S	4,94		4,94
14-003-032-00052-005	20902	S	15,24		15,24
14-003-032-00051-002	20902	S	0,91		0,91

<u>APELLIDOS Y NOMBRE / RAZÓN SOCIAL</u>	<u>NIF</u>	<u>EXPEDIENTE</u>	<u>UGMS RESUELTAS</u>	<u>RESOLUCIÓN</u>
CABANILLAS RUIZ OSCAR	80155949Y	3041785	0,00	INADMISIÓN AL RÉGIMEN
<u>Explotaciones</u> ES140700000399				

INCIDENCIA DESCRIPCIÓN

73156 Cultivo, variedad, régimen y/o uso del recinto SIGPAC no compatible con la submedida (anexo 10, Orden 24 marzo 2011)
Recinto:14-054-018-00179-006 Cultivo:63006 OTRAS SUPERFICIES FORRAJERAS-PRADO NATURAL Secano Uso Sigpac:IM

73158 Superficie resuelta para explotaciones no avícolas menor que la mínima requerida de 15 hectáreas (requisito anexo 1, Orden 24 marzo 2011)
Superficie validada:3,71

RECINTOS**SUPERFICIE (Hectáreas)**

<u>REFERENCIA SIGPAC</u>	<u>CULTIVO</u>	<u>SEC_REG</u>	<u>Declarada</u>	<u>Control C.</u>	<u>Validada</u>
14-070-013-00113-001	60002	S	0,25		0,25
14-070-013-00006-005	20902	S	3,46		3,46

<u>APELLIDOS Y NOMBRE / RAZÓN SOCIAL</u>	<u>NIF</u>	<u>EXPEDIENTE</u>	<u>UGMS RESUELTAS</u>	<u>RESOLUCIÓN</u>
CABRERA GAITAN PEDRO BAUTISTA	80142501J	3021201	82,60	ADMISIÓN AL RÉGIMEN
Explotaciones				
ES140260000200				
ES140260000309				

INCIDENCIA DESCRIPCIÓN

73163 No inscrito en un organismo de control y certificación ecológico (requisito anexo 1, Orden 24 marzo 2011)

Explotación:ES140260000309 Descripción especie:Ovina

73181 Las unidades de ganado solicitadas por especie distinta al porcino, mayores que las registradas en SIGGAN (disposición adicional tercera, Orden 24 de marzo de 2011)

Especie:Bovina Explotación:ES140260000309 Animales declarados:87 Animales determinados:58 Ugm declaradas:83,4 Ugm determinadas:52,4

<u>APELLIDOS Y NOMBRE / RAZÓN SOCIAL</u>	<u>NIF</u>	<u>EXPEDIENTE</u>	<u>UGMS RESUELTAS</u>	<u>RESOLUCIÓN</u>
CARBONERO SANCHEZ ADRIANO	30519268Q	3018258	93,60	ADMISIÓN AL RÉGIMEN
Explotaciones				
ES140690000402				
ES140690000477				
ES140690001227				

INCIDENCIA DESCRIPCIÓN

73181 Las unidades de ganado solicitadas por especie distinta al porcino, mayores que las registradas en SIGGAN (disposición adicional tercera, Orden 24 de marzo de 2011)

Especie:Bovina Explotación:ES140690000477 Animales declarados:64 Animales determinados:64 Ugm declaradas:61,2 Ugm determinadas:59,6



<u>APELLIDOS Y NOMBRE / RAZÓN SOCIAL</u>	<u>NIF</u>	<u>EXPEDIENTE</u>	<u>UGMS RESUELTAS</u>	<u>RESOLUCIÓN</u>
CORTIJO LA CANALEJA, S.L.	B14474589	3032671	0,00	INADMISIÓN AL RÉGIMEN
<u>Explotaciones</u> ES140540000847				

INCIDENCIA DESCRIPCIÓN

73159 La carga ganadera de la explotación supera los límites establecidos (compromiso anexo 1, Orden 24 marzo 2011)

Carga Ganadera:0 Pluviometría:522 Ugm:0 Superficie:185,84 Exp. Avícola:N Exp. Trashumante:N

73163 No inscrito en un organismo de control y certificación ecológico (requisito anexo 1, Orden 24 marzo 2011)

Explotación:ES140540000847 Descripción especie:Ovina

RECINTOS**SUPERFICIE (Hectáreas)**

<u>REFERENCIA SIGPAC</u>	<u>CULTIVO</u>	<u>SEC_REG</u>	<u>Declarada</u>	<u>Control C.</u>	<u>Validada</u>
14-054-050-00009-013	60001	S	0,37		0,37
14-054-050-00009-015	60001	S	0,17		0,17
14-054-051-00043-011	60001	S	0,52		0,52
14-054-045-00036-004	60001	S	0,31		0,31
14-054-045-00036-007	60001	S	0,56		0,56
14-054-050-00011-005	60001	S	0,33		0,33
14-054-050-00009-014	60001	S	0,12		0,12
14-054-051-00043-002	60001	S	18,75		18,75
14-054-045-00036-012	60001	S	0,20		0,20
14-054-045-00029-003	60001	S	0,80		0,80
14-054-050-00009-019	60001	S	0,65		0,65
14-054-050-00009-011	60001	S	0,45		0,45
14-054-045-00036-003	60003	S	33,80		33,80
14-054-045-00036-005	60002	S	7,93		7,93
14-054-045-00036-006	60001	S	0,23		0,23
14-054-050-00009-012	60001	S	0,56		0,56
14-054-050-00009-017	60001	S	0,13		0,13
14-054-050-00009-009	60003	S	4,99		4,99
14-054-050-00009-010	60003	S	1,17		1,17
14-054-050-00009-016	60001	S	0,13		0,13
14-054-050-00009-018	60001	S	0,14		0,14
14-054-045-00038-001	60001	S	106,73		106,73
14-054-051-00002-002	60001	S	6,62		6,62
14-054-051-00043-010	60001	S	0,18		0,18

<u>APELLIDOS Y NOMBRE / RAZÓN SOCIAL</u>	<u>NIF</u>	<u>EXPEDIENTE</u>	<u>UGMS RESUELTAS</u>	<u>RESOLUCIÓN</u>
DEHESA DE NAVALAZARZA S.L.	B82434762	3036591	92,20	ADMISIÓN AL RÉGIMEN
<u>Explotaciones</u> ES140160000089				

INCIDENCIA DESCRIPCIÓN

73163 No inscrito en un organismo de control y certificación ecológico (requisito anexo 1, Orden 24 marzo 2011)

Explotación:ES140160000089 Descripción especie:Ovina



<u>APELLIDOS Y NOMBRE / RAZÓN SOCIAL</u>	<u>NIF</u>	<u>EXPEDIENTE</u>	<u>UGMS RESUELTAS</u>	<u>RESOLUCIÓN</u>
DOMINGO MORENO HERRERO Y OTRA	J14316384	3019527	0,00	INADMISIÓN AL RÉGIMEN
Explotaciones				
ES140060000018				

INCIDENCIA DESCRIPCIÓN

- 73151 El recinto declarado no cumple con las normas de producción ecológica (compromiso anexo 1, Orden 24 marzo 2011)
Recinto:14-006-007-00020-011 Cultivo:60001 PASTOS PERMANENTES DE 5 O MAS AÑOS-DEHESAS Secano
- 73159 La carga ganadera de la explotación supera los límites establecidos (compromiso anexo 1, Orden 24 marzo 2011)
Carga Ganadera:0 Pluviometría:454 Ugm:0 Superficie:25,07 Exp. Avícola:N Exp. Trashumante:N
- 73163 No inscrito en un organismo de control y certificación ecológico (requisito anexo 1, Orden 24 marzo 2011)
Explotación:ES140060000018 Descripción especie:Bovina

RECINTOS**SUPERFICIE (Hectáreas)**

<u>REFERENCIA SIGPAC</u>	<u>CULTIVO</u>	<u>SEC_REG</u>	<u>Declarada</u>	<u>Control C.</u>	<u>Validada</u>
14-006-007-00094-001	60001	S	7,51		7,51
14-006-007-00020-010	60001	S	2,82		2,82
14-006-008-00004-002	60001	S	14,74		14,74

<u>APELLIDOS Y NOMBRE / RAZÓN SOCIAL</u>	<u>NIF</u>	<u>EXPEDIENTE</u>	<u>UGMS RESUELTAS</u>	<u>RESOLUCIÓN</u>
DUEÑAS LOPEZ BATILDE	75680340J	3041458	0,00	INADMISIÓN AL RÉGIMEN
Explotaciones				
ES140510000197				

INCIDENCIA DESCRIPCIÓN

- 73159 La carga ganadera de la explotación supera los límites establecidos (compromiso anexo 1, Orden 24 marzo 2011)
Carga Ganadera:0 Pluviometría:518,57587 Ugm:0 Superficie:86,72 Exp. Avícola:N Exp. Trashumante:N
- 73163 No inscrito en un organismo de control y certificación ecológico (requisito anexo 1, Orden 24 marzo 2011)
Explotación:ES140510000197 Descripción especie:Ovina

RECINTOS**SUPERFICIE (Hectáreas)**

<u>REFERENCIA SIGPAC</u>	<u>CULTIVO</u>	<u>SEC_REG</u>	<u>Declarada</u>	<u>Control C.</u>	<u>Validada</u>
14-054-035-00003-003	20902	S	37,23		37,23
14-051-009-00027-001	60002	S	0,77		0,77
14-051-009-00029-004	60002	S	7,00		7,00
14-051-009-00029-003	60002	S	2,75		2,75
14-051-009-00029-001	20902	S	38,97		38,97

<u>APELLIDOS Y NOMBRE / RAZÓN SOCIAL</u>	<u>NIF</u>	<u>EXPEDIENTE</u>	<u>UGMS RESUELTAS</u>	<u>RESOLUCIÓN</u>
EL CASTILLEJO SCP	J14708069	3021204	111,30	ADMISIÓN AL RÉGIMEN
Explotaciones				
ES140510000195				
ES140510000575				
ES140510000604				
ES140510006004				
ES140620000500				

INCIDENCIA DESCRIPCIÓN

- 73163 No inscrito en un organismo de control y certificación ecológico (requisito anexo 1, Orden 24 marzo 2011)
Explotación:ES140510006004 Descripción especie:Ovina



<u>APELLIDOS Y NOMBRE / RAZÓN SOCIAL</u>	<u>NIF</u>	<u>EXPEDIENTE</u>	<u>UGMS RESUELTAS</u>	<u>RESOLUCIÓN</u>
FERNANDEZ CALERO SATURNINO	30190375T	3027178	25,65	ADMISIÓN AL RÉGIMEN
<u>Explotaciones</u>				
ES140510000499				
ES140540000604				

INCIDENCIA DESCRIPCIÓN

73163	No inscrito en un organismo de control y certificación ecológico (requisito anexo 1, Orden 24 marzo 2011) Explotación:ES140540000604 Descripción especie:Ovina
73181	Las unidades de ganado solicitadas por especie distinta al porcino, mayores que las registradas en SIGGAN (disposición adicional tercera, Orden 24 de marzo de 2011) Especie:Ovina Explotación:ES140510000499 Animales declarados:177 Animales determinados:171 Ugm declaradas:26,55 Ugm determinadas:25,65



<u>APellidos y Nombre / Razón Social</u>	<u>NIF</u>	<u>EXPEDIENTE</u>	<u>UGMS RESUELTAS</u>	<u>RESOLUCIÓN</u>
FERNANDEZ CAÑUELO JUAN	75699470F	3026424	0,00	INADMISIÓN AL RÉGIMEN
Explotaciones				
ES140740000153				

INCIDENCIA DESCRIPCIÓN

- 73156 Cultivo, variedad, régimen y/o uso del recinto SIGPAC no compatible con la submedida (anexo 10, Orden 24 marzo 2011)
 Recinto:14-074-051-00178-001 Cultivo:20901 BARBECHO TRADICIONAL-SIN CUBIERTA VEGETAL Secano Uso Sigpac:TA
 Recinto:14-074-051-00185-001 Cultivo:20901 BARBECHO TRADICIONAL-SIN CUBIERTA VEGETAL Secano Uso Sigpac:TA
 Recinto:14-074-051-00188-001 Cultivo:20901 BARBECHO TRADICIONAL-SIN CUBIERTA VEGETAL Secano Uso Sigpac:TA
 Recinto:14-074-051-00231-001 Cultivo:20901 BARBECHO TRADICIONAL-SIN CUBIERTA VEGETAL Secano Uso Sigpac:TA
 Recinto:14-074-051-00232-001 Cultivo:20901 BARBECHO TRADICIONAL-SIN CUBIERTA VEGETAL Secano Uso Sigpac:TA
 Recinto:14-074-051-00253-001 Cultivo:20901 BARBECHO TRADICIONAL-SIN CUBIERTA VEGETAL Secano Uso Sigpac:TA
 Recinto:14-074-051-00254-001 Cultivo:20901 BARBECHO TRADICIONAL-SIN CUBIERTA VEGETAL Secano Uso Sigpac:TA
 Recinto:14-074-052-00038-001 Cultivo:20901 BARBECHO TRADICIONAL-SIN CUBIERTA VEGETAL Secano Uso Sigpac:TA
- 73159 La carga ganadera de la explotación supera los límites establecidos (compromiso anexo 1, Orden 24 marzo 2011)
 Carga Ganadera:1,9357 Pluviometría:426 Ugm:63,08 Superficie:32,59 Exp. Avícola:N Exp. Trashumante:N
- 73181 Las unidades de ganado solicitadas por especie distinta al porcino, mayores que las registradas en SIGGAN (disposición adicional tercera, Orden 24 de marzo de 2011)
 Especie:Ovina Explotación:ES140740000153 Animales declarados:492 Animales determinados:437 Ugm declaradas:73,8 Ugm determinadas:65,55

RECINTOS**SUPERFICIE (Hectáreas)**

<u>REFERENCIA SIGPAC</u>	<u>CULTIVO</u>	<u>SEC_REG</u>	<u>Declarada</u>	<u>Control C.</u>	<u>Validada</u>
14-074-057-00108-001	20902	S	0,54		0,54
14-074-057-00133-001	59001	S	0,66		0,66
14-074-057-00172-001	59001	S	1,86		1,86
14-074-057-00028-001	20902	S	1,09		1,09
14-074-057-00072-001	20902	S	2,39		2,39
14-074-057-00159-001	59001	S	0,84		0,84
14-074-058-00263-001	59001	S	1,16		1,16
14-074-057-00158-001	59001	S	0,92		0,92
14-074-057-00176-001	59001	S	5,98		5,98
14-074-057-00190-001	59001	S	0,77		0,77
14-074-057-00075-001	20902	S	0,77		0,77
14-074-057-00077-001	59001	S	1,07		1,07
14-074-057-00110-001	20902	S	0,68		0,68
14-074-057-00111-001	59001	S	1,54		1,54
14-074-057-00160-001	59001	S	0,65		0,65
14-074-057-00049-001	60001	S	0,64		0,64
14-074-057-00124-001	59001	S	0,71		0,71
14-074-057-00185-001	59001	S	2,18		2,18
14-074-057-00047-001	60001	S	0,90		0,90
14-074-057-00161-001	59001	S	0,99		0,99
14-074-057-00202-001	59001	S	0,65		0,65
14-074-057-00046-001	20902	S	1,56		1,56
14-074-057-00140-001	59001	S	0,55		0,55
14-074-057-00143-001	59001	S	2,29		2,29
14-074-057-00074-001	20902	S	0,63		0,63
14-074-057-00076-001	20902	S	0,57		0,57



<u>APELLIDOS Y NOMBRE / RAZÓN SOCIAL</u>	<u>NIF</u>	<u>EXPEDIENTE</u>	<u>UGMS RESUELTAS</u>	<u>RESOLUCIÓN</u>
FERNANDEZ MEDINA JUAN DIEGO	80144665S	3029162	0,00	INADMISIÓN AL RÉGIMEN
<u>Explotaciones</u> ES140080000635				

INCIDENCIA DESCRIPCIÓN

73159 La carga ganadera de la explotación supera los límites establecidos (compromiso anexo 1, Orden 24 marzo 2011)

Carga Ganadera:0 Pluviometría:400 Ugm:0 Superficie:33,88 Exp. Avícola:N Exp. Trashumante:N

73163 No inscrito en un organismo de control y certificación ecológico (requisito anexo 1, Orden 24 marzo 2011)

Explotación:ES140080000635 Descripción especie:Ovina

RECINTOS**SUPERFICIE (Hectáreas)**

<u>REFERENCIA SIGPAC</u>	<u>CULTIVO</u>	<u>SEC_REG</u>	<u>Declarada</u>	<u>Control C.</u>	<u>Validada</u>
14-008-042-00027-001	60001	S	4,78		4,78
14-008-042-00010-002	60001	S	8,56		8,56
14-008-042-00009-003	60001	S	14,98		14,98
14-008-013-00030-002	60001	S	5,56		5,56

<u>APELLIDOS Y NOMBRE / RAZÓN SOCIAL</u>	<u>NIF</u>	<u>EXPEDIENTE</u>	<u>UGMS RESUELTAS</u>	<u>RESOLUCIÓN</u>
FERNANDEZ SANCHEZ AMBROSIO	75701983J	3006111	54,60	ADMISIÓN AL RÉGIMEN
<u>Explotaciones</u> ES140200000094 ES140200000139				

INCIDENCIA DESCRIPCIÓN

73163 No inscrito en un organismo de control y certificación ecológico (requisito anexo 1, Orden 24 marzo 2011)

Explotación:ES140200000139 Descripción especie:Ovina



<u>APellidos y Nombre / Razón Social</u>	<u>NIF</u>	<u>EXPEDIENTE</u>	<u>UGMS RESUELTAS</u>	<u>RESOLUCIÓN</u>
FRANCISCO LOZANO E HIJO S.C.P.	J14074439	3021385	0,00	INADMISIÓN AL RÉGIMEN
Explotaciones				
ES140030000199				
ES140030000203				
ES140030000468				
ES140350000719				

INCIDENCIA DESCRIPCIÓN


73159	La carga ganadera de la explotación supera los límites establecidos (compromiso anexo 1, Orden 24 marzo 2011) Carga Ganadera:1,1036 Pluviometría:469,52872 Ugm:112,82 Superficie:102,23 Exp. Avícola:N Exp. Trashumante:N
73163	No inscrito en un organismo de control y certificación ecológico (requisito anexo 1, Orden 24 marzo 2011) Explotación:ES140030000468 Descripción especie:Gallinas Explotación:ES140030000468 Descripción especie:Équidos
73181	Las unidades de ganado solicitadas por especie distinta al porcino, mayores que las registradas en SIGGAN (disposición adicional tercera, Orden 24 de marzo de 2011) Especie:Bovina Explotación:ES140030000203 Animales declarados:4 Animales determinados:0 Ugm declaradas:2,4 Ugm determinadas:0

RECINTOS**SUPERFICIE (Hectáreas)**

<u>REFERENCIA SIGPAC</u>	<u>CULTIVO</u>	<u>SEC_REG</u>	<u>Declarada</u>	<u>Control C.</u>	<u>Validada</u>
14-003-003-00009-005	60004	S	4,03		4,03
14-003-017-00001-001	60002	S	11,28		11,28
14-003-012-00156-001	60004	S	3,37		3,37
14-003-018-00168-003	60002	S	0,16		0,16
14-003-020-00016-001	60004	S	0,24		0,24
14-003-018-00095-002	60002	S	0,10		0,10
14-003-013-00054-006	60002	S	0,04		0,04
14-003-014-00035-003	60002	S	0,03		0,03
14-003-012-00094-001	60004	S	0,87		0,87
14-003-012-00200-001	60004	S	0,67		0,67
14-003-018-00028-001	60004	S	2,96		2,96
14-003-009-00111-001	20902	S	1,22		1,22
14-003-013-00056-002	60002	S	0,03		0,03
14-003-013-00054-009	60002	S	0,11		0,11
14-003-017-00008-004	60002	S	0,28		0,28
14-003-012-00202-001	60004	S	0,37		0,37
14-003-008-00010-001	60004	S	0,89		0,89
14-003-008-00009-002	60004	S	1,02		1,02
14-003-018-00096-001	60004	S	1,21		1,21
14-003-020-00017-001	60004	S	0,02		0,02
14-003-018-00094-001	60004	S	1,03		1,03
14-003-013-00134-003	60002	S	0,04		0,04
14-003-013-00033-002	60002	S	0,04		0,04
14-003-014-00053-008	60002	S	0,31		0,31
14-003-014-00035-004	60002	S	0,04		0,04
14-003-014-00035-002	60002	S	0,03		0,03
14-003-001-00008-001	60004	S	0,24		0,24
14-003-013-00032-001	60004	S	0,84		0,84
14-003-012-00204-002	60004	S	3,08		3,08
14-003-012-00207-001	60004	S	6,99		6,99
14-003-002-00002-001	60004	S	1,64		1,64
14-003-013-00134-002	60002	S	0,15		0,15
14-003-014-00053-006	60002	S	0,07		0,07
14-003-014-00053-004	60002	S	0,01		0,01
14-003-014-00053-003	60002	S	0,70		0,70
14-003-014-00035-005	60002	S	0,04		0,04
14-003-014-00033-008	60003	S	0,10		0,10
14-003-014-00033-005	60003	S	0,01		0,01
14-003-014-00032-011	60003	S	0,05		0,05
14-003-014-00032-005	60003	S	0,01		0,01
14-003-012-00170-001	60004	S	3,21		3,21
14-003-012-00201-001	60004	S	0,64		0,64

RECINTOS**SUPERFICIE (Hectáreas)**

REFERENCIA SIGPAC	CULTIVO	SEC	REG	SUPERFICIE (Hectáreas)		
				Declarada	Control C.	Validada
14-003-012-00203-001	60004	S		0,88		0,88
14-003-012-00206-001	60004	S		1,80		1,80
14-003-013-00056-003	60004	S		3,99		3,99
14-003-014-00034-001	60002	S		0,04		0,04
14-003-018-00168-002	60002	S		0,01		0,01
14-003-018-00168-001	60002	S		0,01		0,01
14-003-018-00029-001	60004	S		2,40		2,40
14-003-018-00095-001	60002	S		0,07		0,07
14-003-012-00204-001	60002	S		0,04		0,04
14-003-013-00054-008	60002	S		0,08		0,08
14-003-013-00054-005	60002	S		0,03		0,03
14-003-013-00054-004	60002	S		0,02		0,02
14-003-013-00054-003	60002	S		0,02		0,02
14-003-014-00035-007	60002	S		0,31		0,31
14-003-014-00033-006	60003	S		0,06		0,06
14-003-014-00033-004	60003	S		0,01		0,01
14-003-007-00064-001	60003	S		0,01		0,01
14-003-018-00095-003	60004	S		0,74		0,74
14-003-012-00156-002	60002	S		0,05		0,05
14-003-013-00054-011	60002	S		0,17		0,17
14-003-013-00054-010	60002	S		0,12		0,12
14-003-013-00054-002	60002	S		0,01		0,01
14-003-014-00053-007	60002	S		0,08		0,08
14-003-014-00032-008	60003	S		0,02		0,02
14-003-007-00064-002	60003	S		0,03		0,03
14-003-013-00135-002	60004	S		3,58		3,58
14-003-013-00033-003	60004	S		0,54		0,54
14-003-013-00033-004	60004	S		3,57		3,57
14-003-003-00199-001	60004	S		0,08		0,08
14-003-018-00097-001	60004	S		1,37		1,37
14-003-009-00112-003	20902	S		0,92		0,92
14-003-014-00032-006	60002	S		0,01		0,01
14-003-013-00054-007	60002	S		0,07		0,07
14-003-014-00053-005	60002	S		0,05		0,05
14-003-014-00035-006	60002	S		0,38		0,38
14-003-014-00032-010	60003	S		0,04		0,04
14-003-014-00032-009	60003	S		0,04		0,04
14-003-001-00009-001	60004	S		2,45		2,45
14-003-012-00205-001	60004	S		1,10		1,10
14-003-013-00134-001	60004	S		2,54		2,54
14-003-012-00139-001	60004	S		0,91		0,91
14-003-013-00032-002	60004	S		0,03		0,03
14-003-014-00033-003	60003	S		0,01		0,01
14-003-014-00032-012	60003	S		0,37		0,37
14-003-014-00032-007	60003	S		0,02		0,02
14-003-014-00032-004	60003	S		0,01		0,01
14-035-036-00006-001	60004	S		16,74		16,74
14-035-036-00005-002	60004	S		0,06		0,06
14-035-036-00005-005	60002	S		0,11		0,11
14-035-036-00005-008	60002	S		0,06		0,06
14-035-036-00005-006	60002	S		0,23		0,23
14-035-036-00005-004	60002	S		0,07		0,07
14-035-036-00005-001	60004	S		7,66		7,66
14-035-036-00005-007	60002	S		0,04		0,04



<u>APELLIDOS Y NOMBRE / RAZÓN SOCIAL</u>	<u>NIF</u>	<u>EXPEDIENTE</u>	<u>UGMS RESUELTAS</u>	<u>RESOLUCIÓN</u>
FUENTE LA LASTRA CB	E14874432	3027407	0,00	INADMISIÓN AL RÉGIMEN
Explotaciones				
ES140160000025				

INCIDENCIA DESCRIPCIÓN

73159 La carga ganadera de la explotación supera los límites establecidos (compromiso anexo 1, Orden 24 marzo 2011)

Carga Ganadera:0 Pluviometría:640,5 Ugm:0 Superficie:267,31 Exp. Avícola:N Exp. Trashumante:N

73163 No inscrito en un organismo de control y certificación ecológico (requisito anexo 1, Orden 24 marzo 2011)

Explotación:ES140160000025 Descripción especie:Bovina

RECINTOS**SUPERFICIE (Hectáreas)**

<u>REFERENCIA SIGPAC</u>	<u>CULTIVO</u>	<u>SEC_REG</u>	<u>Declarada</u>	<u>Control C.</u>	<u>Validada</u>
14-016-039-00023-002	60001	S	7,21		7,21
14-016-054-00003-001	60001	S	1,40		1,40
14-016-039-00024-003	60003	S	3,24		3,24
14-016-039-00024-004	60001	S	36,21		36,21
14-016-053-00003-001	60001	S	74,10		74,10
14-016-053-00002-002	60001	S	43,54		43,54
14-016-053-00004-001	60003	S	6,86		6,86
14-016-039-00024-001	60001	S	94,75		94,75

<u>APELLIDOS Y NOMBRE / RAZÓN SOCIAL</u>	<u>NIF</u>	<u>EXPEDIENTE</u>	<u>UGMS RESUELTAS</u>	<u>RESOLUCIÓN</u>
GARCIA MEDINA FRANCISCO ANSELMO	30460702P	3013698	50,20	ADMISIÓN AL RÉGIMEN
Explotaciones				
ES140540000084				
ES140700000401				

INCIDENCIA DESCRIPCIÓN

73163 No inscrito en un organismo de control y certificación ecológico (requisito anexo 1, Orden 24 marzo 2011)

Explotación:ES140540000084 Descripción especie:Porcina

Explotación:ES140700000401 Descripción especie:Bovina

73181 Las unidades de ganado solicitadas por especie distinta al porcino, mayores que las registradas en SIGGAN (disposición adicional tercera, Orden 24 de marzo de 2011)

Especie:Bovina Explotación:ES140540000084 Animales declarados:58 Animales determinados:57 Ugm declaradas:50,8 Ugm determinadas:50,2

<u>APELLIDOS Y NOMBRE / RAZÓN SOCIAL</u>	<u>NIF</u>	<u>EXPEDIENTE</u>	<u>UGMS RESUELTAS</u>	<u>RESOLUCIÓN</u>
GARCIA SERRANO JOSE	30190383P	3021210	12,00	ADMISIÓN AL RÉGIMEN
Explotaciones				
ES140510000555				

INCIDENCIA DESCRIPCIÓN

73181 Las unidades de ganado solicitadas por especie distinta al porcino, mayores que las registradas en SIGGAN (disposición adicional tercera, Orden 24 de marzo de 2011)

Especie:Bovina Explotación:ES140510000555 Animales declarados:26 Animales determinados:20 Ugm declaradas:23,6 Ugm determinadas:12



<u>APELLIDOS Y NOMBRE / RAZÓN SOCIAL</u>	<u>NIF</u>	<u>EXPEDIENTE</u>	<u>UGMS RESUELTAS</u>	<u>RESOLUCIÓN</u>
GARCIA SERRANO JOSE MARIA	79263709M	3040069	0,00	INADMISIÓN AL RÉGIMEN
<u>Explotaciones</u>				
ES140080000558				

INCIDENCIA DESCRIPCIÓN

73159	La carga ganadera de la explotación supera los límites establecidos (compromiso anexo 1, Orden 24 marzo 2011) Carga Ganadera:0 Pluviometría:400 Ugm:0 Superficie:355,54 Exp. Avícola:N Exp. Trashumante:N
73160	Explotación declarada no inscrita en SIGGAN a nombre del titular del expediente (disposición adicional tercera, Orden 24 marzo 2011) Explotación:ES140080000408 Explotación:ES140080000650
73163	No inscrito en un organismo de control y certificación ecológico (requisito anexo 1, Orden 24 marzo 2011) Explotación:ES140080000408 Descripción especie:Bovina Explotación:ES140080000558 Descripción especie:Bovina Explotación:ES140080000650 Descripción especie:Bovina

RECINTOS**SUPERFICIE (Hectáreas)**

<u>REFERENCIA SIGPAC</u>	<u>CULTIVO</u>	<u>SEC_REG</u>	<u>Declarada</u>	<u>Control C.</u>	<u>Validada</u>
14-008-008-00007-005	60002	S	15,01		15,01
14-008-006-00009-001	60004	S	1,80		1,80
14-008-008-00026-001	59005	S	2,58		2,58
14-008-008-00001-002	59001	S	0,06		0,06
14-008-008-00001-001	59001	S	8,24		8,24
14-008-009-00129-003	59001	S	0,16		0,16
14-008-009-00127-001	59005	S	1,40		1,40
14-008-007-00011-003	59001	S	4,41		4,41
14-008-009-00130-001	59001	S	4,89		4,89
14-008-008-00003-003	59001	S	10,50		10,50
14-008-008-00005-001	59001	S	9,00		9,00
14-008-008-00008-003	59005	S	26,00		26,00
14-008-006-00010-004	60005	S	95,00		95,00
14-008-007-00012-002	59001	S	15,00		15,00
14-008-007-00013-003	59001	S	2,61		2,61
14-008-007-00012-001	59001	S	1,28		1,28
14-008-009-00130-006	59001	S	0,23		0,23
14-008-008-00004-001	59001	S	5,20		5,20
14-008-008-00007-008	59001	S	48,00		48,00
14-008-008-00027-001	59005	S	7,60		7,60
14-008-007-00011-001	59001	S	14,10		14,10
14-008-008-00002-002	59001	S	25,38		25,38
14-008-008-00006-001	59001	S	2,00		2,00
14-008-009-00128-001	59005	S	7,00		7,00
14-008-009-00129-002	59001	S	31,63		31,63
14-008-007-00011-004	59001	S	2,07		2,07
14-008-009-00129-005	59001	S	0,51		0,51
14-008-009-00129-006	59001	S	6,06		6,06
14-008-009-00130-007	59001	S	7,82		7,82

<u>APELLIDOS Y NOMBRE / RAZÓN SOCIAL</u>	<u>NIF</u>	<u>EXPEDIENTE</u>	<u>UGMS RESUELTAS</u>	<u>RESOLUCIÓN</u>
GIL MELERO JUANA MARIA	75706401S	3041021	52,65	ADMISIÓN AL RÉGIMEN
<u>Explotaciones</u>				
ES140620000120				
ES140620000341				
ES140620000342				

INCIDENCIA DESCRIPCIÓN

73181	Las unidades de ganado solicitadas por especie distinta al porcino, mayores que las registradas en SIGGAN (disposición adicional tercera, Orden 24 de marzo de 2011) Especie:Ovina Explotación:ES140620000342 Animales declarados:110 Animales determinados:109 Ugm declaradas:16,5 Ugm determinadas:16,35
-------	---

<u>APELLIDOS Y NOMBRE / RAZÓN SOCIAL</u>	<u>NIF</u>	<u>EXPEDIENTE</u>	<u>UGMS RESUELTAS</u>	<u>RESOLUCIÓN</u>
GOMEZ GARCIA COURTOY MARIA PAZ	30475538D	3033968	0,00	INADMISIÓN AL RÉGIMEN
<u>Explotaciones</u> ES140470000116				

INCIDENCIA DESCRIPCIÓN

73159 La carga ganadera de la explotación supera los límites establecidos (compromiso anexo 1, Orden 24 marzo 2011)
Carga Ganadera:0 Pluviometría:600 Ugm:0 Superficie:174,32 Exp. Avícola:N Exp. Trashumante:N

73163 No inscrito en un organismo de control y certificación ecológico (requisito anexo 1, Orden 24 marzo 2011)
Explotación:ES140470000116 Descripción especie:Bovina

RECINTOS**SUPERFICIE (Hectáreas)**

<u>REFERENCIA SIGPAC</u>	<u>CULTIVO</u>	<u>SEC_REG</u>	<u>Declarada</u>	<u>Control C.</u>	<u>Validada</u>
14-047-014-00036-004	60001	S	161,37		161,37
14-047-016-00022-001	60001	S	12,95		12,95

<u>APELLIDOS Y NOMBRE / RAZÓN SOCIAL</u>	<u>NIF</u>	<u>EXPEDIENTE</u>	<u>UGMS RESUELTAS</u>	<u>RESOLUCIÓN</u>
GOMEZ GARCIA-COURTOY GREGORIO	30533694K	3042171	0,00	INADMISIÓN AL RÉGIMEN
<u>Explotaciones</u> ES140470000281				

INCIDENCIA DESCRIPCIÓN

73151 El recinto declarado no cumple con las normas de producción ecológica (compromiso anexo 1, Orden 24 marzo 2011)
Recinto:14-047-014-00035-002 Cultivo:60001 PASTOS PERMANENTES DE 5 O MAS AÑOS-DEHESAS Secano
Recinto:14-047-016-00021-001 Cultivo:60001 PASTOS PERMANENTES DE 5 O MAS AÑOS-DEHESAS Secano

73158 Superficie resuelta para explotaciones no avícolas menor que la mínima requerida de 15 hectáreas (requisito anexo 1, Orden 24 marzo 2011)
Superficie validada:3,9

73159 La carga ganadera de la explotación supera los límites establecidos (compromiso anexo 1, Orden 24 marzo 2011)
Carga Ganadera:12,7179 Pluviometría:600 Ugm:49,6 Superficie:3,9 Exp. Avícola:N Exp. Trashumante:N

RECINTOS**SUPERFICIE (Hectáreas)**

<u>REFERENCIA SIGPAC</u>	<u>CULTIVO</u>	<u>SEC_REG</u>	<u>Declarada</u>	<u>Control C.</u>	<u>Validada</u>
14-047-016-00005-001	60001	S	0,79		0,79
14-047-016-00004-001	60001	S	3,11		3,11

<u>APELLIDOS Y NOMBRE / RAZÓN SOCIAL</u>	<u>NIF</u>	<u>EXPEDIENTE</u>	<u>UGMS RESUELTAS</u>	<u>RESOLUCIÓN</u>
GOMEZ Y GOMEZ, C.B	E13175468	3021170	124,80	ADMISIÓN AL RÉGIMEN
<u>Explotaciones</u> ES140340000133 ES140620000228				

INCIDENCIA DESCRIPCIÓN

73160 Explotación declarada no inscrita en SIGGAN a nombre del titular del expediente (disposición adicional tercera, Orden 24 marzo 2011)
Explotación:ES140620000283

73163 No inscrito en un organismo de control y certificación ecológico (requisito anexo 1, Orden 24 marzo 2011)
Explotación:ES140620000283 Descripción especie:Ovina
Explotación:ES140340000133 Descripción especie:Ovina



<u>APELLIDOS Y NOMBRE / RAZÓN SOCIAL</u>	<u>NIF</u>	<u>EXPEDIENTE</u>	<u>UGMS RESUELTAS</u>	<u>RESOLUCIÓN</u>
GRANADOS GRANADOS JOSE <u>Explotaciones</u> ES140030000140 ES140350000394	75699368C	3019536	82,95	ADMISIÓN AL RÉGIMEN

INCIDENCIA DESCRIPCIÓN

- 73163 No inscrito en un organismo de control y certificación ecológico (requisito anexo 1, Orden 24 marzo 2011)
Explotación:ES140350000394 Descripción especie:Caprina
- 73181 Las unidades de ganado solicitadas por especie distinta al porcino, mayores que las registradas en SIGGAN (disposición adicional tercera, Orden 24 de marzo de 2011)
Especie:Ovina Explotación:ES140030000140 Animales declarados:60 Animales determinados:20 Ugm declaradas:9 Ugm determinadas:3



<u>APellidos y nombre / RAZÓN SOCIAL</u>	<u>NIF</u>	<u>EXPEDIENTE</u>	<u>UGMS RESUELTA</u>	<u>RESOLUCIÓN</u>
GUERRA SECO DE HERRERA ANTONIO	50394091X	3036731	0,00	INADMISIÓN AL RÉGIMEN
Explotaciones				
ES140740000160				

INCIDENCIA DESCRIPCIÓN

- 73152 Recinto declarado que no cumple en su totalidad con las normas de producción ecológica (compromiso anexo 1, Orden 24 marzo 2011)
 Recinto:14-074-072-00004-007 Cultivo:60001 PASTOS PERMANENTES DE 5 O MAS AÑOS-DEHESAS Secano Hectáreas declaradas:110 Hectáreas certificadas:67,52
- 73159 La carga ganadera de la explotación supera los límites establecidos (compromiso anexo 1, Orden 24 marzo 2011)
 Carga Ganadera:0,0583 Pluviometría:426 Ugm:24,5 Superficie:420,2 Exp. Avícola:N Exp. Trashumante:N
- 73163 No inscrito en un organismo de control y certificación ecológico (requisito anexo 1, Orden 24 marzo 2011)
 Explotación:ES140740000160 Descripción especie:Équidos

RECINTOS**SUPERFICIE (Hectáreas)**

<u>REFERENCIA SIGPAC</u>	<u>CULTIVO</u>	<u>SEC_REG</u>	<u>Declarada</u>	<u>Control C.</u>	<u>Validada</u>
14-074-026-00004-002	60005	S	0,30		0,30
14-074-029-00001-001	60001	S	6,00		6,00
14-074-072-00006-001	60001	S	1,95		1,95
14-074-025-00014-003	60001	S	3,57		3,57
14-074-028-00008-009	60001	S	0,04		0,04
14-074-026-00005-001	60005	S	0,23		0,23
14-074-027-00002-005	60001	S	13,32		13,32
14-074-028-00007-003	60001	S	115,76		115,76
14-074-072-00004-007	60001	S	110,00		67,52
14-074-072-00005-001	60001	S	0,53		0,53
14-074-028-00008-001	60001	S	0,04		0,04
14-074-025-00008-001	60005	S	1,00		1,00
14-074-025-00012-003	60001	S	0,74		0,74
14-074-027-00001-001	60001	S	17,68		17,68
14-074-028-00005-001	60005	S	1,60		1,60
14-074-026-00006-003	63005	S	0,78		0,78
14-074-072-00004-007	60005	S	0,63		0,63
14-074-025-00009-002	63005	S	0,59		0,59
14-074-026-00001-002	60001	S	11,12		11,12
14-074-027-00001-001	63005	S	0,34		0,34
14-074-028-00005-001	60001	S	19,90		19,90
14-074-072-00011-001	60001	S	11,67		11,67
14-074-072-00011-003	63001	S	0,18		0,18
14-074-072-00009-002	60001	S	65,44		65,44
14-074-072-00004-005	60001	S	0,66		0,66
14-074-025-00013-002	60001	S	2,82		2,82
14-074-026-00003-001	60005	S	0,05		0,05
14-074-026-00006-002	60005	S	0,18		0,18
14-074-073-00002-001	60005	S	0,09		0,09
14-074-026-00002-003	60005	S	0,54		0,54
14-074-025-00012-001	60001	S	0,87		0,87
14-074-026-00007-001	63001	S	0,80		0,80
14-074-027-00002-005	63005	S	1,98		1,98
14-074-072-00004-009	60001	S	5,44		5,44
14-074-027-00003-001	63005	S	0,43		0,43
14-074-028-00008-007	60001	S	44,96		44,96
14-074-025-00012-002	60001	S	17,12		17,12
14-074-025-00014-002	63001	S	0,10		0,10
14-074-026-00002-001	60005	S	0,57		0,57
14-074-028-00006-001	60001	S	2,66		2,66

<u>APELLIDOS Y NOMBRE / RAZÓN SOCIAL</u>	<u>NIF</u>	<u>EXPEDIENTE</u>	<u>UGMS RESUELTAS</u>	<u>RESOLUCIÓN</u>
HERMANOS TIRADO SANCHEZ, SCP	J14458939	3029787	0,00	INADMISIÓN AL RÉGIMEN
Explotaciones ES140230000102				

INCIDENCIA DESCRIPCIÓN

73159 La carga ganadera de la explotación supera los límites establecidos (compromiso anexo 1, Orden 24 marzo 2011)
Carga Ganadera:0 Pluviometría:588 Ugm:0 Superficie:172,65 Exp. Avícola:N Exp. Trashumante:N

73163 No inscrito en un organismo de control y certificación ecológico (requisito anexo 1, Orden 24 marzo 2011)
Explotación:ES140230000102 Descripción especie:Ovina

RECINTOS**SUPERFICIE (Hectáreas)**

<u>REFERENCIA SIGPAC</u>	<u>CULTIVO</u>	<u>SEC_REG</u>	<u>Declarada</u>	<u>Control C.</u>	<u>Validada</u>
14-023-006-00006-002	60002	S	0,62		0,62
14-023-006-00006-003	60002	S	1,76		1,76
14-023-005-00042-001	20902	S	0,34		0,34
14-023-005-00041-001	20902	S	37,54		37,54
14-023-006-00006-004	20902	S	89,93		89,93
14-023-006-00011-001	20902	S	42,46		42,46

<u>APELLIDOS Y NOMBRE / RAZÓN SOCIAL</u>	<u>NIF</u>	<u>EXPEDIENTE</u>	<u>UGMS RESUELTAS</u>	<u>RESOLUCIÓN</u>
HIJOS DE CASTRO CASADO S.L.	B14786495	3039900	0,00	INADMISIÓN AL RÉGIMEN
Explotaciones ES140010000469				

INCIDENCIA DESCRIPCIÓN

204 La superficie total declarada sobre un mismo recinto en el conjunto de los expedientes, no puede superar la superficie total que el SIGPAC establece para ese recinto.
Recinto:14-001-010-00134-009 Cultivo:60003 PASTOS PERMANENTES DE 5 O MAS AÑOS-PASTO ARBOLADO Secano Suma de superficies declaradas para este recinto por todos los solicitantes (Áreas):11609 Superficie SIGPAC medida para este recinto (Áreas):3643 Exceso de superficie declarada (Hectáreas):79,66

73159 La carga ganadera de la explotación supera los límites establecidos (compromiso anexo 1, Orden 24 marzo 2011)
Carga Ganadera:0 Pluviometría:600 Ugm:0 Superficie:78,323395 Exp. Avícola:N Exp. Trashumante:N

73181 Las unidades de ganado solicitadas por especie distinta al porcino, mayores que las registradas en SIGGAN (disposición adicional tercera, Orden 24 de marzo de 2011)
Especie:Bovina Explotación:ES140010000469 Animales declarados:15 Animales determinados:0 Ugm declaradas:15 Ugm determinadas:0

RECINTOS**SUPERFICIE (Hectáreas)**

<u>REFERENCIA SIGPAC</u>	<u>CULTIVO</u>	<u>SEC_REG</u>	<u>Declarada</u>	<u>Control C.</u>	<u>Validada</u>
14-001-010-00134-008	60003	S	12,10		12,10
14-001-010-00134-009	60003	S	67,02		66,22



<u>APELLIDOS Y NOMBRE / RAZÓN SOCIAL</u>	<u>NIF</u>	<u>EXPEDIENTE</u>	<u>UGMS RESUELTAS</u>	<u>RESOLUCIÓN</u>
HNOS. GARCÍA CABALLERO S.C.P.	J14082481	3033093	0,00	INADMISIÓN AL RÉGIMEN

INCIDENCIA DESCRIPCIÓN

73159 La carga ganadera de la explotación supera los límites establecidos (compromiso anexo 1, Orden 24 marzo 2011)

Carga Ganadera:0 Pluviometría:516 Ugm:0 Superficie:144,61 Exp. Avícola:N Exp. Trashumante:N

73160 Explotación declarada no inscrita en SIGGAN a nombre del titular del expediente (disposición adicional tercera, Orden 24 marzo 2011)

Explotación:ES140510000003

RECINTOS**SUPERFICIE (Hectáreas)**

<u>REFERENCIA SIGPAC</u>	<u>CULTIVO</u>	<u>SEC_REG</u>	<u>Declarada</u>	<u>Control C.</u>	<u>Validada</u>
14-051-002-00006-007	59001	S	59,44		59,44
14-051-002-00042-003	59001	S	7,38		7,38
14-051-002-00005-005	59001	S	31,90		31,90
14-051-003-00182-005	59001	S	16,95		16,95
14-051-002-00008-001	59001	S	23,59		23,59
14-051-003-00181-003	59001	S	3,10		3,10
14-051-003-00181-002	59001	S	0,98		0,98
14-051-002-00010-001	59001	S	1,27		1,27

<u>APELLIDOS Y NOMBRE / RAZÓN SOCIAL</u>	<u>NIF</u>	<u>EXPEDIENTE</u>	<u>UGMS RESUELTAS</u>	<u>RESOLUCIÓN</u>
LA FUENCISLA C.B.	E14115208	3033973	52,00	ADMISIÓN AL RÉGIMEN
Explotaciones				
ES140690000038				

INCIDENCIA DESCRIPCIÓN

73181 Las unidades de ganado solicitadas por especie distinta al porcino, mayores que las registradas en SIGGAN (disposición adicional tercera, Orden 24 de marzo de 2011)

Especie:Bovina Explotación:ES140690000038 Animales declarados:57 Animales determinados:56 Ugm declaradas:53 Ugm determinadas:52

<u>APELLIDOS Y NOMBRE / RAZÓN SOCIAL</u>	<u>NIF</u>	<u>EXPEDIENTE</u>	<u>UGMS RESUELTAS</u>	<u>RESOLUCIÓN</u>
LATORRE LOPEZ RICARDO CARLOS	30208614T	3033811	63,30	ADMISIÓN AL RÉGIMEN
Explotaciones				
ES140030000310				
ES140540000964				

INCIDENCIA DESCRIPCIÓN

73163 No inscrito en un organismo de control y certificación ecológico (requisito anexo 1, Orden 24 marzo 2011)

Explotación:ES140030000310 Descripción especie:Ovina



<u>APELLIDOS Y NOMBRE / RAZÓN SOCIAL</u>	<u>NIF</u>	<u>EXPEDIENTE</u>	<u>UGMS RESUELTAS</u>	<u>RESOLUCIÓN</u>
LOPEZ REDONDO FRANCISCO JAVIER	44360784V	3040737	0,00	INADMISIÓN AL RÉGIMEN

Explotaciones
ES140610000059

INCIDENCIA DESCRIPCIÓN

- 73158 Superficie resuelta para explotaciones no avícolas menor que la mínima requerida de 15 hectáreas (requisito anexo 1, Orden 24 marzo 2011)
Superficie validada:14,47
- 73159 La carga ganadera de la explotación supera los límites establecidos (compromiso anexo 1, Orden 24 marzo 2011)
Carga Ganadera:0 Pluviometría:408 Ugm:0 Superficie:14,47 Exp. Avícola:N Exp. Trashumante:S
- 73163 No inscrito en un organismo de control y certificación ecológico (requisito anexo 1, Orden 24 marzo 2011)
Explotación:ES140610000059 Descripción especie:Bovina

RECINTOS

SUPERFICIE (Hectáreas)

<u>REFERENCIA SIGPAC</u>	<u>CULTIVO</u>	<u>SEC_REG</u>	<u>Declarada</u>	<u>Control C.</u>	<u>Validada</u>
14-061-004-00160-001	20902	S	10,47		10,47
14-061-004-00153-002	20902	S	4,00		4,00

<u>APELLIDOS Y NOMBRE / RAZÓN SOCIAL</u>	<u>NIF</u>	<u>EXPEDIENTE</u>	<u>UGMS RESUELTAS</u>	<u>RESOLUCIÓN</u>
LOS AZULES, C.B.	E14499099	3031682	1,00	ADMISIÓN AL RÉGIMEN

Explotaciones
ES140690000158
ES140690001020

INCIDENCIA DESCRIPCIÓN

- 73163 No inscrito en un organismo de control y certificación ecológico (requisito anexo 1, Orden 24 marzo 2011)
Explotación:ES140690000158 Descripción especie:Bovina



<u>APellidos y nombre / Razón social</u>	<u>NIF</u>	<u>Expediente</u>	<u>UGMS Resueltas</u>	<u>Resolución</u>
MOHEDANO MORENO BARTOLOME	30173721K	3030282	0,00	INADMISIÓN AL RÉGIMEN
Explotaciones				
ES140690000065				
ES140690000167				
ES140690000782				
ES140690001223				
ES140690001309				

INCIDENCIA DESCRIPCIÓN

- 73151 El recinto declarado no cumple con las normas de producción ecológica (compromiso anexo 1, Orden 24 marzo 2011)
 Recinto:14-016-030-00148-001 Cultivo:60001 PASTOS PERMANENTES DE 5 O MAS AÑOS-DEHESAS Secano
 Recinto:14-069-022-00020-002 Cultivo:60005 PASTOS PERMANENTES DE 5 O MAS AÑOS-PASTIZALES Secano
 Recinto:14-069-024-00022-001 Cultivo:60001 PASTOS PERMANENTES DE 5 O MAS AÑOS-DEHESAS Secano
 Recinto:14-069-056-00020-003 Cultivo:60001 PASTOS PERMANENTES DE 5 O MAS AÑOS-DEHESAS Secano
 Recinto:14-069-056-00025-001 Cultivo:60001 PASTOS PERMANENTES DE 5 O MAS AÑOS-DEHESAS Secano
 Recinto:14-069-056-00029-001 Cultivo:60001 PASTOS PERMANENTES DE 5 O MAS AÑOS-DEHESAS Secano
 Recinto:14-069-057-00027-001 Cultivo:60001 PASTOS PERMANENTES DE 5 O MAS AÑOS-DEHESAS Secano
- 73158 Superficie resuelta para explotaciones no avícolas menor que la mínima requerida de 15 hectáreas (requisito anexo 1, Orden 24 marzo 2011)
 Superficie validada:4,71
- 73159 La carga ganadera de la explotación supera los límites establecidos (compromiso anexo 1, Orden 24 marzo 2011)
 Carga Ganadera:0 Pluviometría:552 Ugm:0 Superficie:4,71 Exp. Avícola:N Exp. Trashumante:N
- 73163 No inscrito en un organismo de control y certificación ecológico (requisito anexo 1, Orden 24 marzo 2011)
 Explotación:ES140690000065 Descripción especie:Bovina
 Explotación:ES140690000167 Descripción especie:Bovina
 Explotación:ES140690000782 Descripción especie:Bovina
 Explotación:ES140690001223 Descripción especie:Bovina
 Explotación:ES140690001309 Descripción especie:Bovina

RECINTOS**SUPERFICIE (Hectáreas)**

<u>REFERENCIA SIGPAC</u>	<u>CULTIVO</u>	<u>SEC_REG</u>	<u>Declarada</u>	<u>Control C.</u>	<u>Validada</u>
14-069-035-00005-019	60001	S	0,05		0,05
14-069-035-00005-020	60001	S	1,49		1,49
14-069-035-00005-021	60001	S	3,17		3,17

<u>APellidos y nombre / Razón social</u>	<u>NIF</u>	<u>Expediente</u>	<u>UGMS Resueltas</u>	<u>Resolución</u>
MOLINA ORDOÑEZ MANUEL	75674578R	3041534	0,00	INADMISIÓN AL RÉGIMEN
Explotaciones				
ES140150000044				

INCIDENCIA DESCRIPCIÓN

- 73151 El recinto declarado no cumple con las normas de producción ecológica (compromiso anexo 1, Orden 24 marzo 2011)
 Recinto:14-015-012-00245-019 Cultivo:60002 PASTOS PERMANENTES DE 5 O MAS AÑOS-PASTO ARBUSTIVO Secano
 Recinto:14-015-012-00245-020 Cultivo:60005 PASTOS PERMANENTES DE 5 O MAS AÑOS-PASTIZALES Secano
- 73158 Superficie resuelta para explotaciones no avícolas menor que la mínima requerida de 15 hectáreas (requisito anexo 1, Orden 24 marzo 2011)
 Superficie validada:0
- 73159 La carga ganadera de la explotación supera los límites establecidos (compromiso anexo 1, Orden 24 marzo 2011)
 Carga Ganadera:0 Pluviometría:0 Ugm:0 Superficie:0 Exp. Avícola:N Exp. Trashumante:N
- 73163 No inscrito en un organismo de control y certificación ecológico (requisito anexo 1, Orden 24 marzo 2011)
 Explotación:ES140150000044 Descripción especie:Bovina



<u>APellidos y Nombre / Razón Social</u>	<u>NIF</u>	<u>EXPEDIENTE</u>	<u>UGMS RESUELTA</u>	<u>RESOLUCIÓN</u>
MORAL GARCIA MANUEL	80130246V	3030376	0,00	INADMISIÓN AL RÉGIMEN
<u>Explotaciones</u>				
ES140390000016				

INCIDENCIA DESCRIPCIÓN

73159 La carga ganadera de la explotación supera los límites establecidos (compromiso anexo 1, Orden 24 marzo 2011)

Carga Ganadera:0 Pluviometría:438 Ugm:0 Superficie:181,04 Exp. Avícola:N Exp. Trashumante:N

73163 No inscrito en un organismo de control y certificación ecológico (requisito anexo 1, Orden 24 marzo 2011)

Explotación:ES140390000016 Descripción especie:Ovina

Explotación:ES140390000016 Descripción especie:Caprina

RECINTOS**SUPERFICIE (Hectáreas)**

<u>REFERENCIA SIGPAC</u>	<u>CULTIVO</u>	<u>SEC_REG</u>	<u>Declarada</u>	<u>Control C.</u>	<u>Validada</u>
14-039-009-00043-001	60003	S	0,74		0,74
14-039-009-00045-001	60005	S	3,04		3,04
14-039-009-00046-001	60005	S	3,71		3,71
14-039-010-00069-001	60003	S	82,97		82,97
14-039-010-00057-001	60002	S	0,13		0,13
14-039-010-00057-002	60005	S	0,17		0,17
14-039-010-00077-002	60004	S	0,01		0,01
14-039-010-00081-001	60005	S	3,06		3,06
14-039-010-00099-001	60005	S	0,02		0,02
14-039-009-00044-001	60005	S	4,10		4,10
14-039-010-00065-001	60003	S	1,65		1,65
14-039-010-00074-001	60005	S	4,38		4,38
14-039-010-00069-001	60004	S	0,01		0,01
14-039-010-00088-001	60005	S	1,77		1,77
14-039-010-00086-002	60005	S	0,18		0,18
14-039-010-00077-002	60005	S	6,18		6,18
14-039-010-00078-001	60003	S	15,54		15,54
14-039-010-00076-001	60005	S	0,08		0,08
14-039-010-00079-001	60005	S	1,44		1,44
14-039-010-00082-001	60005	S	0,64		0,64
14-039-011-00170-003	60005	S	0,15		0,15
14-039-010-00027-001	60005	S	1,49		1,49
14-039-010-00039-002	60005	S	4,05		4,05
14-039-010-00062-001	60005	S	1,08		1,08
14-039-010-00067-001	60005	S	0,05		0,05
14-039-010-00085-001	60005	S	0,83		0,83
14-039-010-00047-003	60003	S	0,07		0,07
14-039-010-00059-001	60005	S	0,60		0,60
14-039-010-00061-001	60005	S	0,07		0,07
14-039-010-00069-001	60005	S	0,04		0,04
14-039-010-00075-001	60005	S	2,69		2,69
14-039-010-00087-001	60005	S	0,78		0,78
14-039-010-00089-001	60005	S	0,96		0,96
14-039-010-00086-003	60005	S	0,50		0,50
14-039-010-00012-001	60005	S	0,38		0,38
14-039-010-00030-001	60005	S	2,50		2,50
14-039-010-00072-002	60005	S	27,02		27,02
14-039-010-00084-001	60005	S	1,77		1,77
14-039-010-00083-001	60005	S	1,21		1,21
14-039-010-00033-001	60002	S	0,46		0,46
14-039-010-00034-001	60002	S	0,39		0,39
14-039-010-00059-002	60005	S	0,39		0,39
14-039-010-00060-001	60005	S	0,01		0,01
14-039-010-00073-001	60005	S	0,57		0,57
14-039-009-00034-001	60003	S	0,01		0,01
14-039-010-00013-001	60005	S	0,03		0,03
14-039-010-00044-001	60002	S	3,00		3,00
14-039-010-00072-001	60003	S	0,12		0,12

<u>APellidos y Nombre / Razón Social</u>	<u>NIF</u>	<u>Expediente</u>	<u>UGMS Resueltas</u>	<u>Resolución</u>
MORENO FERNANDEZ ANTONIO JOSE	30207202Z	3033444	0,00	INADMISIÓN AL RÉGIMEN
Explotaciones				
ES140080000591				

INCIDENCIA DESCRIPCIÓN

- 73158 Superficie resuelta para explotaciones no avícolas menor que la mínima requerida de 15 hectáreas (requisito anexo 1, Orden 24 marzo 2011)
Superficie validada:2,69
- 73159 La carga ganadera de la explotación supera los límites establecidos (compromiso anexo 1, Orden 24 marzo 2011)
Carga Ganadera:0 Pluviometría:400 Ugm:0 Superficie:2,69 Exp. Avícola:N Exp. Trashumante:N
- 73163 No inscrito en un organismo de control y certificación ecológico (requisito anexo 1, Orden 24 marzo 2011)
Explotación:ES140080000591 Descripción especie:Ovina

RECINTOS**SUPERFICIE (Hectáreas)**

<u>REFERENCIA SIGPAC</u>	<u>CULTIVO</u>	<u>SEC_REG</u>	<u>Declarada</u>	<u>Control C.</u>	<u>Validada</u>
14-008-030-00310-001	60006	S	1,70		1,70
14-008-030-00307-002	59005	S	0,04		0,04
14-008-030-00309-002	60006	S	0,95		0,95

<u>APellidos y Nombre / Razón Social</u>	<u>NIF</u>	<u>Expediente</u>	<u>UGMS Resueltas</u>	<u>Resolución</u>
MORENO GARCIA RAFAEL ANDRES	80149773V	3019551	0,00	INADMISIÓN AL RÉGIMEN

INCIDENCIA DESCRIPCIÓN

- 73159 La carga ganadera de la explotación supera los límites establecidos (compromiso anexo 1, Orden 24 marzo 2011)
Carga Ganadera:0 Pluviometría:516 Ugm:0 Superficie:43,08 Exp. Avícola:N Exp. Trashumante:N
- 73160 Explotación declarada no inscrita en SIGGAN a nombre del titular del expediente (disposición adicional tercera, Orden 24 marzo 2011)
Explotación:ES140510000725
- 73163 No inscrito en un organismo de control y certificación ecológico (requisito anexo 1, Orden 24 marzo 2011)
Explotación:ES140510000725 Descripción especie:Bovina

RECINTOS**SUPERFICIE (Hectáreas)**

<u>REFERENCIA SIGPAC</u>	<u>CULTIVO</u>	<u>SEC_REG</u>	<u>Declarada</u>	<u>Control C.</u>	<u>Validada</u>
14-051-001-00006-001	60001	S	5,49		5,49
14-051-003-00145-003	60001	S	6,18		6,18
14-051-001-00002-001	60001	S	22,46		22,46
14-051-001-00011-001	60001	S	0,05		0,05
14-051-002-00020-001	60001	S	1,53		1,53
14-051-002-00023-001	60001	S	3,51		3,51
14-051-002-00016-001	60001	S	3,86		3,86

<u>APellidos y Nombre / Razón Social</u>	<u>NIF</u>	<u>Expediente</u>	<u>UGMS Resueltas</u>	<u>Resolución</u>
MORENO GARRIDO SATURNINA	75696796R	3016514	54,20	ADMISIÓN AL RÉGIMEN
Explotaciones				
ES140340000013				

INCIDENCIA DESCRIPCIÓN

- 73181 Las unidades de ganado solicitadas por especie distinta al porcino, mayores que las registradas en SIGGAN (disposición adicional tercera, Orden 24 de marzo de 2011)
Especie:Bovina Explotación:ES140340000013 Animales declarados:57 Animales determinados:57 Ugm declaradas:54,6 Ugm determinadas:54,2



<u>APELLIDOS Y NOMBRE / RAZÓN SOCIAL</u>	<u>NIF</u>	<u>EXPEDIENTE</u>	<u>UGMS RESUELTAS</u>	<u>RESOLUCIÓN</u>
MORENO HABAS MIGUEL	75701224J	3014697	150,00	ADMISIÓN AL RÉGIMEN
Explotaciones				
ES140230000140				
ES140540000620				

INCIDENCIA DESCRIPCIÓN

73181 Las unidades de ganado solicitadas por especie distinta al porcino, mayores que las registradas en SIGGAN (disposición adicional tercera, Orden 24 de marzo de 2011)
Especie:Ovina Explotación:ES140230000140 Animales declarados:294 Animales determinados:291 Ugm declaradas:44,1 Ugm determinadas:43,65

<u>APELLIDOS Y NOMBRE / RAZÓN SOCIAL</u>	<u>NIF</u>	<u>EXPEDIENTE</u>	<u>UGMS RESUELTAS</u>	<u>RESOLUCIÓN</u>
MORENO MORENO FLORENCIO	30541710X	3009679	0,00	INADMISIÓN AL RÉGIMEN
Explotaciones				
ES140320000142				

INCIDENCIA DESCRIPCIÓN

73151 El recinto declarado no cumple con las normas de producción ecológica (compromiso anexo 1, Orden 24 marzo 2011)
Recinto:14-032-004-00022-002 Cultivo:59001 PASTOS DE MENOS DE 5 AÑOS-DEHESAS Secano
Recinto:14-032-004-00022-002 Cultivo:60002 PASTOS PERMANENTES DE 5 O MAS AÑOS-PASTO ARBUSTIVO Secano

73158 Superficie resuelta para explotaciones no avícolas menor que la mínima requerida de 15 hectáreas (requisito anexo 1, Orden 24 marzo 2011)
Superficie validada:6,54

73159 La carga ganadera de la explotación supera los límites establecidos (compromiso anexo 1, Orden 24 marzo 2011)
Carga Ganadera:0 Pluviometría:522 Ugm:0 Superficie:6,54 Exp. Avícola:N Exp. Trashumante:N

73160 Explotación declarada no inscrita en SIGGAN a nombre del titular del expediente (disposición adicional tercera, Orden 24 marzo 2011)
Explotación:ES140540001041

73163 No inscrito en un organismo de control y certificación ecológico (requisito anexo 1, Orden 24 marzo 2011)
Explotación:ES140320000142 Descripción especie:Bovina
Explotación:ES140320000142 Descripción especie:Ovina

RECINTOS**SUPERFICIE (Hectáreas)**

<u>REFERENCIA SIGPAC</u>	<u>CULTIVO</u>	<u>SEC_REG</u>	<u>Declarada</u>	<u>Control.C.</u>	<u>Validada</u>
14-054-020-00051-003	20902	S	6,54		6,54



<u>APELLIDOS Y NOMBRE / RAZÓN SOCIAL</u>	<u>NIF</u>	<u>EXPEDIENTE</u>	<u>UGMS RESUELTAS</u>	<u>RESOLUCIÓN</u>
MUÑOZ DELGADO RAFAEL	05251850F	3042231	0,00	INADMISIÓN AL RÉGIMEN
Explotaciones ES140350000368				

INCIDENCIA DESCRIPCIÓN

73159 La carga ganadera de la explotación supera los límites establecidos (compromiso anexo 1, Orden 24 marzo 2011)
Carga Ganadera:0 Pluviometría:400 Ugm:0 Superficie:108,16 Exp. Avícola:N Exp. Trashumante:N

73163 No inscrito en un organismo de control y certificación ecológico (requisito anexo 1, Orden 24 marzo 2011)
Explotación:ES140350000368 Descripción especie:Ovina

RECINTOS**SUPERFICIE (Hectáreas)**

<u>REFERENCIA SIGPAC</u>	<u>CULTIVO</u>	<u>SEC_REG</u>	<u>Declarada</u>	<u>Control C.</u>	<u>Validada</u>
14-035-003-00052-003	60005	S	0,11		0,11
14-035-003-00053-003	60005	S	0,11		0,11
14-035-004-00008-002	60005	S	0,35		0,35
14-035-004-00008-004	60005	S	0,48		0,48
14-035-004-00009-006	60005	S	1,11		1,11
14-035-003-00053-004	60005	S	0,15		0,15
14-035-003-00053-006	60005	S	0,53		0,53
14-035-004-00008-006	60005	S	0,22		0,22
14-035-005-00207-001	60005	S	0,41		0,41
14-035-011-00001-007	20902	S	6,23		6,23
14-035-003-00052-001	60005	S	0,72		0,72
14-035-003-00052-002	60005	S	0,45		0,45
14-035-004-00008-003	60005	S	0,38		0,38
14-035-005-00208-003	20902	S	14,00		14,00
14-035-011-00001-005	20902	S	0,17		0,17
14-035-011-00001-006	20902	S	3,16		3,16
14-035-003-00053-008	60005	S	1,94		1,94
14-035-003-00051-001	60005	S	0,50		0,50
14-035-005-00208-002	20902	S	0,61		0,61
14-035-011-00001-003	60005	S	10,06		10,06
14-035-003-00053-005	60005	S	0,16		0,16
14-035-003-00049-012	60005	S	1,40		1,40
14-035-004-00008-005	60005	S	0,51		0,51
14-035-003-00052-004	60005	S	0,17		0,17
14-035-003-00049-003	60001	S	33,21		33,21
14-035-003-00053-007	60005	S	1,06		1,06
14-035-004-00008-001	20902	S	29,96		29,96

<u>APELLIDOS Y NOMBRE / RAZÓN SOCIAL</u>	<u>NIF</u>	<u>EXPEDIENTE</u>	<u>UGMS RESUELTAS</u>	<u>RESOLUCIÓN</u>
MUÑOZ MUÑOZ FRANCISCO ELEUTERIO	05609038M	3038393	74,20	ADMISIÓN AL RÉGIMEN
Explotaciones ES140160000425				

INCIDENCIA DESCRIPCIÓN

73181 Las unidades de ganado solicitadas por especie distinta al porcino, mayores que las registradas en SIGGAN (disposición adicional tercera, Orden 24 de marzo de 2011)
Especie:Bovina Explotación:ES140160000425 Animales declarados:76 Animales determinados:75 Ugm declaradas:59,2 Ugm determinadas:58,6



<u>APELLIDOS Y NOMBRE / RAZÓN SOCIAL</u>	<u>NIF</u>	<u>EXPEDIENTE</u>	<u>UGMS RESUELTA</u>	<u>RESOLUCIÓN</u>
ORTEGA RUIZ MANUEL TOMAS	30982161B	3040744	0,00	INADMISIÓN AL RÉGIMEN
<u>Explotaciones</u>				
ES140610000102				

INCIDENCIA DESCRIPCIÓN

73151	El recinto declarado no cumple con las normas de producción ecológica (compromiso anexo 1, Orden 24 marzo 2011)			
	Recinto:14-061-004-00007-001	Cultivo:60002	PASTOS PERMANENTES DE 5 O MAS AÑOS-PASTO ARBUSTIVO	Secano
	Recinto:14-061-006-00310-001	Cultivo:59006	PASTOS DE MENOS DE 5 AÑOS-PRADO NATURAL	Secano
	Recinto:14-061-006-00311-001	Cultivo:59006	PASTOS DE MENOS DE 5 AÑOS-PRADO NATURAL	Secano
	Recinto:14-061-006-00313-001	Cultivo:59006	PASTOS DE MENOS DE 5 AÑOS-PRADO NATURAL	Secano
	Recinto:14-061-006-00314-001	Cultivo:59006	PASTOS DE MENOS DE 5 AÑOS-PRADO NATURAL	Secano
	Recinto:14-061-006-00315-001	Cultivo:59006	PASTOS DE MENOS DE 5 AÑOS-PRADO NATURAL	Secano
	Recinto:14-061-006-00316-001	Cultivo:59006	PASTOS DE MENOS DE 5 AÑOS-PRADO NATURAL	Secano
	Recinto:14-061-006-00317-001	Cultivo:59006	PASTOS DE MENOS DE 5 AÑOS-PRADO NATURAL	Secano
	Recinto:14-061-006-00318-001	Cultivo:59006	PASTOS DE MENOS DE 5 AÑOS-PRADO NATURAL	Secano
	Recinto:14-061-006-00319-001	Cultivo:59006	PASTOS DE MENOS DE 5 AÑOS-PRADO NATURAL	Secano
	Recinto:14-061-006-00322-001	Cultivo:59006	PASTOS DE MENOS DE 5 AÑOS-PRADO NATURAL	Secano
	Recinto:14-061-006-00323-001	Cultivo:59006	PASTOS DE MENOS DE 5 AÑOS-PRADO NATURAL	Secano
	Recinto:14-061-006-00324-001	Cultivo:59006	PASTOS DE MENOS DE 5 AÑOS-PRADO NATURAL	Secano
	Recinto:14-061-006-00326-001	Cultivo:59006	PASTOS DE MENOS DE 5 AÑOS-PRADO NATURAL	Secano
	Recinto:14-061-006-00328-001	Cultivo:59006	PASTOS DE MENOS DE 5 AÑOS-PRADO NATURAL	Secano
	Recinto:14-061-006-00330-001	Cultivo:59006	PASTOS DE MENOS DE 5 AÑOS-PRADO NATURAL	Secano
	Recinto:14-061-006-00331-001	Cultivo:59006	PASTOS DE MENOS DE 5 AÑOS-PRADO NATURAL	Secano
	Recinto:14-061-006-00343-001	Cultivo:59006	PASTOS DE MENOS DE 5 AÑOS-PRADO NATURAL	Secano
	Recinto:14-061-006-00344-001	Cultivo:59006	PASTOS DE MENOS DE 5 AÑOS-PRADO NATURAL	Secano
	Recinto:14-061-006-00418-002	Cultivo:60003	PASTOS PERMANENTES DE 5 O MAS AÑOS-PASTO ARBOLADO	Secano
	Recinto:14-061-006-00428-001	Cultivo:59005	PASTOS DE MENOS DE 5 AÑOS-PASTIZALES	Secano
	Recinto:14-061-006-00438-001	Cultivo:59005	PASTOS DE MENOS DE 5 AÑOS-PASTIZALES	Secano
	Recinto:14-061-006-00442-001	Cultivo:59005	PASTOS DE MENOS DE 5 AÑOS-PASTIZALES	Secano
	Recinto:14-061-006-00477-001	Cultivo:59005	PASTOS DE MENOS DE 5 AÑOS-PASTIZALES	Secano
	Recinto:14-061-006-00496-001	Cultivo:59005	PASTOS DE MENOS DE 5 AÑOS-PASTIZALES	Secano
	Recinto:14-061-006-00521-001	Cultivo:59005	PASTOS DE MENOS DE 5 AÑOS-PASTIZALES	Secano
	Recinto:14-061-006-00522-001	Cultivo:59005	PASTOS DE MENOS DE 5 AÑOS-PASTIZALES	Secano
	Recinto:14-061-006-00523-001	Cultivo:59005	PASTOS DE MENOS DE 5 AÑOS-PASTIZALES	Secano
	Recinto:14-061-006-00526-001	Cultivo:59005	PASTOS DE MENOS DE 5 AÑOS-PASTIZALES	Secano
	Recinto:14-061-006-00526-002	Cultivo:59005	PASTOS DE MENOS DE 5 AÑOS-PASTIZALES	Secano
73159	La carga ganadera de la explotación supera los límites establecidos (compromiso anexo 1, Orden 24 marzo 2011)			
	Carga Ganadera:0 Pluviometría:408 Ugm:0 Superficie:93,81 Exp. Avícola:N Exp. Trashumante:N			
73163	No inscrito en un organismo de control y certificación ecológico (requisito anexo 1, Orden 24 marzo 2011)			
	Explotación:ES140610000102 Descripción especie:Ovina			

RECINTOS**SUPERFICIE (Hectáreas)**

<u>REFERENCIA SIGPAC</u>	<u>CULTIVO</u>	<u>SEC_REG</u>	<u>Declarada</u>	<u>Control C.</u>	<u>Validada</u>
14-061-022-00269-001	20902	S	0,69		0,69
14-061-006-00826-001	20902	S	0,72		0,72
14-061-006-00500-001	20902	S	1,06		1,06
14-061-006-00456-001	20902	S	0,83		0,83
14-061-006-00433-001	20902	S	1,29		1,29
14-061-006-00432-001	20902	S	0,42		0,42
14-061-006-00422-001	20902	S	2,16		2,16
14-061-004-00001-001	20902	S	1,43		1,43
14-061-013-00176-012	20902	S	6,07		6,07
14-061-022-00268-001	20902	S	0,70		0,70
14-061-022-00267-001	20902	S	0,43		0,43
14-061-006-00454-001	20902	S	0,56		0,56
14-061-006-00453-001	20902	S	0,47		0,47
14-061-006-00430-001	20902	S	0,26		0,26
14-061-006-00558-001	20902	S	0,17		0,17

RECINTOS**SUPERFICIE (Hectáreas)**

REFERENCIA SIGPAC	CULTIVO	SEC	REG	SUPERFICIE (Hectáreas)		
				Declarada	Control C.	Validada
14-061-006-00992-001	20902	S		0,88		0,88
14-061-006-00445-001	20902	S		0,19		0,19
14-061-006-00455-001	20902	S		0,61		0,61
14-061-006-00452-001	20902	S		0,28		0,28
14-061-006-00439-001	20902	S		1,07		1,07
14-061-006-00460-001	20902	S		0,25		0,25
14-061-006-00431-001	20902	S		0,83		0,83
14-061-005-00085-001	59005	S		1,48		1,48
14-061-014-00014-001	20902	S		0,50		0,50
14-061-004-00229-001	60003	S		1,30		1,30
14-061-022-00264-001	20902	S		0,55		0,55
14-061-006-00495-001	20902	S		0,32		0,32
14-061-006-00449-001	20902	S		0,32		0,32
14-061-006-00462-001	20902	S		0,90		0,90
14-061-006-00451-001	20902	S		0,37		0,37
14-061-006-00437-001	20902	S		1,15		1,15
14-061-006-00312-001	59006	S		1,26		1,26
14-061-004-00001-002	20902	S		3,28		3,28
14-061-004-00245-001	60003	S		0,89		0,89
14-061-006-00557-003	20902	S		0,58		0,58
14-061-006-00450-001	20902	S		2,32		2,32
14-061-006-00441-001	20902	S		0,40		0,40
14-061-006-00434-001	20902	S		0,65		0,65
14-061-006-00459-001	20902	S		1,27		1,27
14-061-004-00004-001	20902	S		7,19		7,19
14-061-022-00262-001	20902	S		0,72		0,72
14-061-006-00527-001	20902	S		0,69		0,69
14-061-006-00528-001	20902	S		0,32		0,32
14-061-006-00973-001	20902	S		0,52		0,52
14-061-006-00440-001	20902	S		4,41		4,41
14-061-006-00436-001	20902	S		3,89		3,89
14-061-006-00425-001	20902	S		1,32		1,32
14-061-006-00424-001	20902	S		0,66		0,66
14-061-022-00263-001	20902	S		0,57		0,57
14-061-022-00265-001	20902	S		0,68		0,68
14-061-006-00463-001	20902	S		0,24		0,24
14-061-006-00435-001	20902	S		0,73		0,73
14-061-006-00423-001	20902	S		9,88		9,88
14-061-004-00005-001	20902	S		6,80		6,80
14-061-004-00009-001	20902	S		10,41		10,41
14-061-006-00494-002	20902	S		0,34		0,34
14-061-006-00448-001	20902	S		0,51		0,51
14-061-006-00444-001	20902	S		0,19		0,19
14-061-006-00443-001	20902	S		0,60		0,60
14-061-006-00461-001	20902	S		0,69		0,69
14-061-006-00457-001	20902	S		0,72		0,72
14-061-006-00320-001	59006	S		2,39		2,39
14-061-014-00046-001	20902	S		0,43		0,43



<u>APELLIDOS Y NOMBRE / RAZÓN SOCIAL</u>	<u>NIF</u>	<u>EXPEDIENTE</u>	<u>UGMS RESUELTAS</u>	<u>RESOLUCIÓN</u>
PALOMO FERNANDEZ MARIA	30208485D	3033483	0,00	INADMISIÓN AL RÉGIMEN
<u>Explotaciones</u> ES140350000271				

INCIDENCIA DESCRIPCIÓN

- 73156 Cultivo, variedad, régimen y/o uso del recinto SIGPAC no compatible con la submedida (anexo 10, Orden 24 marzo 2011)
 Recinto:14-035-039-00007-001 Cultivo:59007 PASTOS DE MENOS DE 5 AÑOS-PRADO ARTIFICIAL Secano Uso Sigpac:TA
 Recinto:14-035-039-00008-004 Cultivo:59007 PASTOS DE MENOS DE 5 AÑOS-PRADO ARTIFICIAL Secano Uso Sigpac:TA
 Recinto:14-035-039-00008-005 Cultivo:59007 PASTOS DE MENOS DE 5 AÑOS-PRADO ARTIFICIAL Secano Uso Sigpac:TA
- 73159 La carga ganadera de la explotación supera los límites establecidos (compromiso anexo 1, Orden 24 marzo 2011)
 Carga Ganadera:1,4414 Pluviometría:400 Ugm:97,42 Superficie:67,59 Exp. Avícola:N Exp. Trashumante:N

RECINTOS**SUPERFICIE (Hectáreas)**

<u>REFERENCIA SIGPAC</u>	<u>CULTIVO</u>	<u>SEC_REG</u>	<u>Declarada</u>	<u>Control C.</u>	<u>Validada</u>
14-035-039-00007-001	20902	S	1,24		1,24
14-035-039-00009-011	20902	S	5,36		5,36
14-035-041-00029-003	20902	S	35,23		35,23
14-035-039-00008-004	20902	S	9,90		9,90
14-035-039-00009-008	20902	S	15,86		15,86

<u>APELLIDOS Y NOMBRE / RAZÓN SOCIAL</u>	<u>NIF</u>	<u>EXPEDIENTE</u>	<u>UGMS RESUELTAS</u>	<u>RESOLUCIÓN</u>
PEREA DEL CAMPO FRANCISCA	30043931C	3033980	0,00	INADMISIÓN AL RÉGIMEN
<u>Explotaciones</u> ES140350000397				

INCIDENCIA DESCRIPCIÓN

- 73159 La carga ganadera de la explotación supera los límites establecidos (compromiso anexo 1, Orden 24 marzo 2011)
 Carga Ganadera:0 Pluviometría:400 Ugm:0 Superficie:277,33 Exp. Avícola:N Exp. Trashumante:N
- 73163 No inscrito en un organismo de control y certificación ecológico (requisito anexo 1, Orden 24 marzo 2011)
 Explotación:ES140350000397 Descripción especie:Ovina

RECINTOS**SUPERFICIE (Hectáreas)**

<u>REFERENCIA SIGPAC</u>	<u>CULTIVO</u>	<u>SEC_REG</u>	<u>Declarada</u>	<u>Control C.</u>	<u>Validada</u>
14-035-030-00116-007	59001	S	9,63		9,63
14-035-030-00115-023	59001	S	149,86		149,86
14-035-030-00116-002	59001	S	28,04		28,04
14-035-030-00118-002	59001	S	50,13		50,13
14-035-030-00115-021	59001	S	11,78		11,78
14-035-030-00117-005	59001	S	27,89		27,89



<u>APELLIDOS Y NOMBRE / RAZÓN SOCIAL</u>	<u>NIF</u>	<u>EXPEDIENTE</u>	<u>UGMS RESUELTAS</u>	<u>RESOLUCIÓN</u>
PRADO Y CABAÑA, S.L.	B85971240	3041680	0,00	INADMISIÓN AL RÉGIMEN

Explotaciones
ES140090009024

INCIDENCIA DESCRIPCIÓN

73159 La carga ganadera de la explotación supera los límites establecidos (compromiso anexo 1, Orden 24 marzo 2011)
Carga Ganadera:0 Pluviometría:530 Ugm:0 Superficie:121,59 Exp. Avícola:N Exp. Trashumante:N

73163 No inscrito en un organismo de control y certificación ecológico (requisito anexo 1, Orden 24 marzo 2011)
Explotación:ES140090009024 Descripción especie:Ovina

RECINTOS

SUPERFICIE (Hectáreas)

<u>REFERENCIA SIGPAC</u>	<u>CULTIVO</u>	<u>SEC_REG</u>	<u>Declarada</u>	<u>Control C.</u>	<u>Validada</u>
14-009-017-00001-003	60001	S	0,21		0,21
14-009-017-00001-008	60001	S	0,65		0,65
14-009-009-00161-009	60001	S	0,58		0,58
14-009-009-00161-008	60001	S	1,95		1,95
14-009-009-00174-003	60001	S	0,10		0,10
14-009-005-00107-001	59001	S	7,14		7,14
14-009-010-00005-003	59001	S	12,77		12,77
14-009-009-00175-007	60001	S	2,36		2,36
14-009-009-00154-006	60001	S	0,10		0,10
14-009-005-00057-006	59001	S	72,08		72,08
14-009-017-00001-009	60001	S	4,93		4,93
14-009-009-00175-008	60001	S	10,72		10,72
14-009-009-00174-002	60001	S	0,25		0,25
14-009-009-00154-005	60001	S	2,31		2,31
14-009-010-00005-007	59001	S	2,23		2,23
14-009-005-00018-002	59001	S	3,21		3,21

<u>APELLIDOS Y NOMBRE / RAZÓN SOCIAL</u>	<u>NIF</u>	<u>EXPEDIENTE</u>	<u>UGMS RESUELTAS</u>	<u>RESOLUCIÓN</u>
RAMADE S.L.	B14047476	3040350	0,00	INADMISIÓN AL RÉGIMEN

INCIDENCIA DESCRIPCIÓN

73151 El recinto declarado no cumple con las normas de producción ecológica (compromiso anexo 1, Orden 24 marzo 2011)

Recinto:14-900-089-00007-001 Cultivo:60001 PASTOS PERMANENTES DE 5 O MAS AÑOS-DEHESAS Secano
Recinto:14-900-089-00008-001 Cultivo:60001 PASTOS PERMANENTES DE 5 O MAS AÑOS-DEHESAS Secano
Recinto:14-900-089-00009-001 Cultivo:60001 PASTOS PERMANENTES DE 5 O MAS AÑOS-DEHESAS Secano
Recinto:14-900-089-00034-005 Cultivo:60001 PASTOS PERMANENTES DE 5 O MAS AÑOS-DEHESAS Secano
Recinto:14-900-091-00005-008 Cultivo:60001 PASTOS PERMANENTES DE 5 O MAS AÑOS-DEHESAS Secano
Recinto:14-900-091-00006-002 Cultivo:60001 PASTOS PERMANENTES DE 5 O MAS AÑOS-DEHESAS Secano
Recinto:14-900-091-00030-004 Cultivo:60001 PASTOS PERMANENTES DE 5 O MAS AÑOS-DEHESAS Secano
Recinto:14-900-091-00033-001 Cultivo:60001 PASTOS PERMANENTES DE 5 O MAS AÑOS-DEHESAS Secano

73158 Superficie resuelta para explotaciones no avícolas menor que la mínima requerida de 15 hectáreas (requisito anexo 1, Orden 24 marzo 2011)
Superficie validada:0

73159 La carga ganadera de la explotación supera los límites establecidos (compromiso anexo 1, Orden 24 marzo 2011)
Carga Ganadera:0 Pluviometría:0 Ugm:0 Superficie:0 Exp. Avícola:N Exp. Trashumante:N

73160 Explotación declarada no inscrita en SIGGAN a nombre del titular del expediente (disposición adicional tercera, Orden 24 marzo 2011)
Explotación:ES140210000057

73163 No inscrito en un organismo de control y certificación ecológico (requisito anexo 1, Orden 24 marzo 2011)
Explotación:ES140210000057 Descripción especie:Bovina

<u>APELLIDOS Y NOMBRE / RAZÓN SOCIAL</u>	<u>NIF</u>	<u>EXPEDIENTE</u>	<u>UGMS RESUELTAS</u>	<u>RESOLUCIÓN</u>
RAMIREZ DELGADO ISMAEL	51057183N	3002939	0,00	INADMISIÓN AL RÉGIMEN
<u>Explotaciones</u> ES140350000106				

INCIDENCIA DESCRIPCIÓN

73156 Cultivo, variedad, régimen y/o uso del recinto SIGPAC no compatible con la submedida (anexo 10, Orden 24 marzo 2011)

Recinto:14-035-037-00133-005 Cultivo:59000 PASTOS DE MENOS DE 5 AÑOS-SIN VARIEDAD Secano Uso Sigpac:PR

Recinto:14-035-037-00133-009 Cultivo:59000 PASTOS DE MENOS DE 5 AÑOS-SIN VARIEDAD Secano Uso Sigpac:PR

Recinto:14-035-037-00133-012 Cultivo:59000 PASTOS DE MENOS DE 5 AÑOS-SIN VARIEDAD Secano Uso Sigpac:PR

Recinto:14-035-037-00133-014 Cultivo:59000 PASTOS DE MENOS DE 5 AÑOS-SIN VARIEDAD Secano Uso Sigpac:PR

Recinto:14-035-037-00133-017 Cultivo:59000 PASTOS DE MENOS DE 5 AÑOS-SIN VARIEDAD Secano Uso Sigpac:PR

Recinto:14-035-037-00133-018 Cultivo:59000 PASTOS DE MENOS DE 5 AÑOS-SIN VARIEDAD Secano Uso Sigpac:TA

Recinto:14-035-037-00134-001 Cultivo:59000 PASTOS DE MENOS DE 5 AÑOS-SIN VARIEDAD Secano Uso Sigpac:TA

73159 La carga ganadera de la explotación supera los límites establecidos (compromiso anexo 1, Orden 24 marzo 2011)

Carga Ganadera:0 Pluviometría:400 Ugm:0 Superficie:25,66 Exp. Avícola:N Exp. Trashumante:N

73163 No inscrito en un organismo de control y certificación ecológico (requisito anexo 1, Orden 24 marzo 2011)

Explotación:ES140350000106 Descripción especie:Bovina

Explotación:ES140350000106 Descripción especie:Équidos

RECINTOS**SUPERFICIE (Hectáreas)**

<u>REFERENCIA SIGPAC</u>	<u>CULTIVO</u>	<u>SEC_REG</u>	<u>Declarada</u>	<u>Control C.</u>	<u>Validada</u>
14-035-037-00133-016	60004	S	0,16		0,16
14-035-037-00133-007	60004	S	5,92		5,92
14-035-037-00133-013	60004	S	0,68		0,68
14-035-037-00133-003	60001	S	6,24		6,24
14-035-037-00133-006	60001	S	1,38		1,38
14-035-037-00133-015	60004	S	0,15		0,15
14-035-037-00133-010	60004	S	0,22		0,22
14-035-037-00133-008	60004	S	0,15		0,15
14-035-037-00133-004	60001	S	10,76		10,76

<u>APELLIDOS Y NOMBRE / RAZÓN SOCIAL</u>	<u>NIF</u>	<u>EXPEDIENTE</u>	<u>UGMS RESUELTAS</u>	<u>RESOLUCIÓN</u>
RAMIREZ Y CACHINERO S.C.P.	J14656425	3031690	0,00	INADMISIÓN AL RÉGIMEN
<u>Explotaciones</u> ES140540000596				

INCIDENCIA DESCRIPCIÓN

73151 El recinto declarado no cumple con las normas de producción ecológica (compromiso anexo 1, Orden 24 marzo 2011)

Recinto:14-054-032-00009-001 Cultivo:60001 PASTOS PERMANENTES DE 5 O MAS AÑOS-DEHESAS Secano

73158 Superficie resuelta para explotaciones no avícolas menor que la mínima requerida de 15 hectáreas (requisito anexo 1, Orden 24 marzo 2011)

Superficie validada:14,05

73159 La carga ganadera de la explotación supera los límites establecidos (compromiso anexo 1, Orden 24 marzo 2011)

Carga Ganadera:0,0518 Pluviometría:522 Ugm:0,73 Superficie:14,05 Exp. Avícola:N Exp. Trashumante:N

RECINTOS**SUPERFICIE (Hectáreas)**

<u>REFERENCIA SIGPAC</u>	<u>CULTIVO</u>	<u>SEC_REG</u>	<u>Declarada</u>	<u>Control C.</u>	<u>Validada</u>
14-054-033-00012-001	60001	S	14,05		14,05

<u>APELLIDOS Y NOMBRE / RAZÓN SOCIAL</u>	<u>NIF</u>	<u>EXPEDIENTE</u>	<u>UGMS RESUELTAS</u>	<u>RESOLUCIÓN</u>
RIBALLO CHAVES RAMON	30211278L	3033792	50,00	ADMISIÓN AL RÉGIMEN
<u>Explotaciones</u> ES140710000206				

INCIDENCIA DESCRIPCIÓN

73160 Explotación declarada no inscrita en SIGGAN a nombre del titular del expediente (disposición adicional tercera, Orden 24 marzo 2011)

Explotación:ES140090000286

<u>APELLIDOS Y NOMBRE / RAZÓN SOCIAL</u>	<u>NIF</u>	<u>EXPEDIENTE</u>	<u>UGMS RESUELTAS</u>	<u>RESOLUCIÓN</u>
ROPERO AGUILERA LUIS	30435756V	3041521	0,00	INADMISIÓN AL RÉGIMEN
Explotaciones				
ES140130000137				

INCIDENCIA DESCRIPCIÓN

- 73151 El recinto declarado no cumple con las normas de producción ecológica (compromiso anexo 1, Orden 24 marzo 2011)
 Recinto:14-013-031-00075-004 Cultivo:60002 PASTOS PERMANENTES DE 5 O MAS AÑOS-PASTO ARBUSTIVO Secano
 Recinto:14-013-031-00077-001 Cultivo:59000 PASTOS DE MENOS DE 5 AÑOS-SIN VARIEDAD Secano
- 73156 Cultivo, variedad, régimen y/o uso del recinto SIGPAC no compatible con la submedida (anexo 10, Orden 24 marzo 2011)
 Recinto:14-013-031-00048-001 Cultivo:59000 PASTOS DE MENOS DE 5 AÑOS-SIN VARIEDAD Secano Uso Sigpac:PR
 Recinto:14-013-031-00052-002 Cultivo:59000 PASTOS DE MENOS DE 5 AÑOS-SIN VARIEDAD Secano Uso Sigpac:PR
 Recinto:14-013-031-00052-027 Cultivo:59000 PASTOS DE MENOS DE 5 AÑOS-SIN VARIEDAD Secano Uso Sigpac:TA
 Recinto:14-013-031-00077-001 Cultivo:59000 PASTOS DE MENOS DE 5 AÑOS-SIN VARIEDAD Secano Uso Sigpac:PR
- 73159 La carga ganadera de la explotación supera los límites establecidos (compromiso anexo 1, Orden 24 marzo 2011)
 Carga Ganadera:0 Pluviometría:627 Ugm:0 Superficie:557,97 Exp. Avícola:N Exp. Trashumante:N
- 73163 No inscrito en un organismo de control y certificación ecológico (requisito anexo 1, Orden 24 marzo 2011)
 Explotación:ES140130000137 Descripción especie:Ovina

RECINTOS**SUPERFICIE (Hectáreas)**

<u>REFERENCIA SIGPAC</u>	<u>CULTIVO</u>	<u>SEC_REG</u>	<u>Declarada</u>	<u>Control C.</u>	<u>Validada</u>
14-013-031-00052-003	59001	S	1,87		1,87
14-013-031-00052-003	59005	S	0,01		0,01
14-013-031-00052-001	60002	S	323,22		323,22
14-013-031-00052-003	60005	S	227,37		227,37
14-013-031-00052-025	59001	S	1,34		1,34
14-013-031-00052-028	59001	S	4,16		4,16

<u>APELLIDOS Y NOMBRE / RAZÓN SOCIAL</u>	<u>NIF</u>	<u>EXPEDIENTE</u>	<u>UGMS RESUELTAS</u>	<u>RESOLUCIÓN</u>
ROPERO LACHHEIN MARIA DEL CARMEN	05217014Q	3036313	135,75	ADMISIÓN AL RÉGIMEN
Explotaciones				
ES140350000426				
ES140350000550				

INCIDENCIA DESCRIPCIÓN

- 73181 Las unidades de ganado solicitadas por especie distinta al porcino, mayores que las registradas en SIGGAN (disposición adicional tercera, Orden 24 de marzo de 2011)
 Especie:Ovina Explotación:ES140350000426 Animales declarados:642 Animales determinados:640 Ugm declaradas:96,3 Ugm determinadas:96

<u>APELLIDOS Y NOMBRE / RAZÓN SOCIAL</u>	<u>NIF</u>	<u>EXPEDIENTE</u>	<u>UGMS RESUELTAS</u>	<u>RESOLUCIÓN</u>
RUBIO JURADO DOMINGO	75705273Z	3033104	16,20	ADMISIÓN AL RÉGIMEN
Explotaciones				
ES140060000431				
ES140230000476				
ES140540000963				
ES140540006031				

INCIDENCIA DESCRIPCIÓN

- 73163 No inscrito en un organismo de control y certificación ecológico (requisito anexo 1, Orden 24 marzo 2011)
 Explotación:ES140230000476 Descripción especie:Ovina



<u>APELLIDOS Y NOMBRE / RAZÓN SOCIAL</u>	<u>NIF</u>	<u>EXPEDIENTE</u>	<u>UGMS RESUELTAS</u>	<u>RESOLUCIÓN</u>
RUIZ CANTADOR JUANA	31264459F	3023061	0,00	INADMISIÓN AL RÉGIMEN
Explotaciones ES140690001471				

INCIDENCIA DESCRIPCIÓN

- 73151 El recinto declarado no cumple con las normas de producción ecológica (compromiso anexo 1, Orden 24 marzo 2011)
Recinto:14-069-028-00011-004 Cultivo:60001 PASTOS PERMANENTES DE 5 O MAS AÑOS-DEHESAS Secano
Recinto:14-069-078-00017-002 Cultivo:60001 PASTOS PERMANENTES DE 5 O MAS AÑOS-DEHESAS Secano
Recinto:14-069-078-00017-003 Cultivo:60001 PASTOS PERMANENTES DE 5 O MAS AÑOS-DEHESAS Secano
- 73158 Superficie resuelta para explotaciones no avícolas menor que la mínima requerida de 15 hectáreas (requisito anexo 1, Orden 24 marzo 2011)
Superficie validada:0
- 73159 La carga ganadera de la explotación supera los límites establecidos (compromiso anexo 1, Orden 24 marzo 2011)
Carga Ganadera:0 Pluviometría:0 Ugm:0 Superficie:0 Exp. Avícola:N Exp. Trashumante:N
- 73163 No inscrito en un organismo de control y certificación ecológico (requisito anexo 1, Orden 24 marzo 2011)
Explotación:ES140690001471 Descripción especie:Bovina

<u>APELLIDOS Y NOMBRE / RAZÓN SOCIAL</u>	<u>NIF</u>	<u>EXPEDIENTE</u>	<u>UGMS RESUELTAS</u>	<u>RESOLUCIÓN</u>
RUIZ ROMERO JUAN JOSE	29932953V	3030358	0,00	INADMISIÓN AL RÉGIMEN
Explotaciones ES140690001470				

INCIDENCIA DESCRIPCIÓN

- 73151 El recinto declarado no cumple con las normas de producción ecológica (compromiso anexo 1, Orden 24 marzo 2011)
Recinto:14-069-062-00030-006 Cultivo:60003 PASTOS PERMANENTES DE 5 O MAS AÑOS-PASTO ARBOLADO Secano
- 73158 Superficie resuelta para explotaciones no avícolas menor que la mínima requerida de 15 hectáreas (requisito anexo 1, Orden 24 marzo 2011)
Superficie validada:0
- 73159 La carga ganadera de la explotación supera los límites establecidos (compromiso anexo 1, Orden 24 marzo 2011)
Carga Ganadera:0 Pluviometría:0 Ugm:0 Superficie:0 Exp. Avícola:N Exp. Trashumante:N
- 73163 No inscrito en un organismo de control y certificación ecológico (requisito anexo 1, Orden 24 marzo 2011)
Explotación:ES140690001470 Descripción especie:Bovina

<u>APELLIDOS Y NOMBRE / RAZÓN SOCIAL</u>	<u>NIF</u>	<u>EXPEDIENTE</u>	<u>UGMS RESUELTAS</u>	<u>RESOLUCIÓN</u>
SANCHEZ SANCHEZ MARIA ISABEL	76224993A	3041677	98,00	ADMISIÓN AL RÉGIMEN
Explotaciones ES140080000553				

INCIDENCIA DESCRIPCIÓN

- 73160 Explotación declarada no inscrita en SIGGAN a nombre del titular del expediente (disposición adicional tercera, Orden 24 marzo 2011)
Explotación:ES140080000597



<u>APELLIDOS Y NOMBRE / RAZÓN SOCIAL</u>	<u>NIF</u>	<u>EXPEDIENTE</u>	<u>UGMS RESUELTAS</u>	<u>RESOLUCIÓN</u>
SANDU GIANINA MIRELA	X7631121C	3041045	0,00	INADMISIÓN AL RÉGIMEN
<u>Explotaciones</u>				
ES140090009019				

INCIDENCIA DESCRIPCIÓN

73151	El recinto declarado no cumple con las normas de producción ecológica (compromiso anexo 1, Orden 24 marzo 2011)			
	Recinto:14-009-005-00059-009	Cultivo:60001	PASTOS PERMANENTES DE 5 O MAS AÑOS-DEHESAS	Secano
	Recinto:14-009-005-00114-001	Cultivo:60002	PASTOS PERMANENTES DE 5 O MAS AÑOS-PASTO ARBUSTIVO	Secano
	Recinto:14-009-005-00114-003	Cultivo:59000	PASTOS DE MENOS DE 5 AÑOS-SIN VARIEDAD	Secano
	Recinto:14-009-005-00116-002	Cultivo:60001	PASTOS PERMANENTES DE 5 O MAS AÑOS-DEHESAS	Secano
	Recinto:14-009-005-00132-002	Cultivo:60001	PASTOS PERMANENTES DE 5 O MAS AÑOS-DEHESAS	Secano
	Recinto:14-009-005-00132-009	Cultivo:60001	PASTOS PERMANENTES DE 5 O MAS AÑOS-DEHESAS	Secano
	Recinto:14-009-009-00162-001	Cultivo:60005	PASTOS PERMANENTES DE 5 O MAS AÑOS-PASTIZALES	Secano
	Recinto:14-009-009-00163-002	Cultivo:60002	PASTOS PERMANENTES DE 5 O MAS AÑOS-PASTO ARBUSTIVO	Secano
	Recinto:14-009-009-00164-002	Cultivo:60005	PASTOS PERMANENTES DE 5 O MAS AÑOS-PASTIZALES	Secano
	Recinto:14-009-012-00001-003	Cultivo:60002	PASTOS PERMANENTES DE 5 O MAS AÑOS-PASTO ARBUSTIVO	Secano
	Recinto:14-009-012-00001-004	Cultivo:60002	PASTOS PERMANENTES DE 5 O MAS AÑOS-PASTO ARBUSTIVO	Secano
	Recinto:14-009-012-00002-003	Cultivo:60002	PASTOS PERMANENTES DE 5 O MAS AÑOS-PASTO ARBUSTIVO	Secano
	Recinto:14-009-012-00119-001	Cultivo:60002	PASTOS PERMANENTES DE 5 O MAS AÑOS-PASTO ARBUSTIVO	Secano
	Recinto:14-009-013-00049-004	Cultivo:60002	PASTOS PERMANENTES DE 5 O MAS AÑOS-PASTO ARBUSTIVO	Secano
	Recinto:14-009-020-00002-005	Cultivo:60001	PASTOS PERMANENTES DE 5 O MAS AÑOS-DEHESAS	Secano
	Recinto:14-009-020-00005-003	Cultivo:60001	PASTOS PERMANENTES DE 5 O MAS AÑOS-DEHESAS	Secano
	Recinto:14-009-020-00006-001	Cultivo:60001	PASTOS PERMANENTES DE 5 O MAS AÑOS-DEHESAS	Secano
	Recinto:14-009-020-00007-002	Cultivo:60001	PASTOS PERMANENTES DE 5 O MAS AÑOS-DEHESAS	Secano
	Recinto:14-009-020-00141-001	Cultivo:60001	PASTOS PERMANENTES DE 5 O MAS AÑOS-DEHESAS	Secano
	Recinto:14-009-020-00144-001	Cultivo:60001	PASTOS PERMANENTES DE 5 O MAS AÑOS-DEHESAS	Secano
	Recinto:14-009-020-00145-001	Cultivo:60001	PASTOS PERMANENTES DE 5 O MAS AÑOS-DEHESAS	Secano
	Recinto:14-071-004-00016-001	Cultivo:60001	PASTOS PERMANENTES DE 5 O MAS AÑOS-DEHESAS	Secano
	Recinto:14-071-004-00017-001	Cultivo:60001	PASTOS PERMANENTES DE 5 O MAS AÑOS-DEHESAS	Secano
	Recinto:14-071-004-00022-001	Cultivo:60001	PASTOS PERMANENTES DE 5 O MAS AÑOS-DEHESAS	Secano
	Recinto:14-071-004-00025-001	Cultivo:60001	PASTOS PERMANENTES DE 5 O MAS AÑOS-DEHESAS	Secano
	Recinto:14-071-004-00026-001	Cultivo:60001	PASTOS PERMANENTES DE 5 O MAS AÑOS-DEHESAS	Secano
73156	Cultivo, variedad, régimen y/o uso del recinto SIGPAC no compatible con la submedida (anexo 10, Orden 24 marzo 2011)			
	Recinto:14-009-005-00114-003	Cultivo:59000	PASTOS DE MENOS DE 5 AÑOS-SIN VARIEDAD	Secano Uso Sigpac:TA
	Recinto:14-009-005-00132-002	Cultivo:60001	PASTOS PERMANENTES DE 5 O MAS AÑOS-DEHESAS	Secano Uso Sigpac:FY
73159	La carga ganadera de la explotación supera los límites establecidos (compromiso anexo 1, Orden 24 marzo 2011)			
	Carga Ganadera:3,0589 Pluviometría:546,6235 Ugm:104,4 Superficie:34,13 Exp. Avícola:N Exp. Trashumante:N			
73160	Explotación declarada no inscrita en SIGGAN a nombre del titular del expediente (disposición adicional tercera, Orden 24 marzo 2011)			
	Explotación:ES140090000217			

RECINTOS**SUPERFICIE (Hectáreas)**

<u>REFERENCIA SIGPAC</u>	<u>CULTIVO</u>	<u>SEC_REG</u>	<u>Declarada</u>	<u>Control C.</u>	<u>Validada</u>
14-009-020-00035-002	60001	S	2,61		2,61
14-029-028-00021-004	60001	S	31,52		31,52



<u>APELLIDOS Y NOMBRE / RAZÓN SOCIAL</u>	<u>NIF</u>	<u>EXPEDIENTE</u>	<u>UGMS RESUELTAS</u>	<u>RESOLUCIÓN</u>
TIRADO CABRERA CONCEPCION	30194395H	3016525	0,00	INADMISIÓN AL RÉGIMEN
<u>Explotaciones</u>				
ES140230000458				

INCIDENCIA DESCRIPCIÓN

- 73151 El recinto declarado no cumple con las normas de producción ecológica (compromiso anexo 1, Orden 24 marzo 2011)
 Recinto:14-023-009-00014-007 Cultivo:59001 PASTOS DE MENOS DE 5 AÑOS-DEHESAS Secano
 Recinto:14-023-009-00014-013 Cultivo:59001 PASTOS DE MENOS DE 5 AÑOS-DEHESAS Secano
 Recinto:14-023-009-00014-014 Cultivo:59001 PASTOS DE MENOS DE 5 AÑOS-DEHESAS Secano
- 73158 Superficie resuelta para explotaciones no avícolas menor que la mínima requerida de 15 hectáreas (requisito anexo 1, Orden 24 marzo 2011)
 Superficie validada:0
- 73159 La carga ganadera de la explotación supera los límites establecidos (compromiso anexo 1, Orden 24 marzo 2011)
 Carga Ganadera:0 Pluviometría:0 Ugm:18,38 Superficie:0 Exp. Avícola:N Exp. Trashumante:N

<u>APELLIDOS Y NOMBRE / RAZÓN SOCIAL</u>	<u>NIF</u>	<u>EXPEDIENTE</u>	<u>UGMS RESUELTAS</u>	<u>RESOLUCIÓN</u>
TIRADO HERREROS RAFAEL	30207851L	3041028	91,65	ADMISIÓN AL RÉGIMEN
<u>Explotaciones</u>				
ES140620000242				
ES140730000357				

INCIDENCIA DESCRIPCIÓN

- 73181 Las unidades de ganado solicitadas por especie distinta al porcino, mayores que las registradas en SIGGAN (disposición adicional tercera, Orden 24 de marzo de 2011)
 Especie:Ovina Explotación:ES140620000242 Animales declarados:257 Animales determinados:251 Ugm declaradas:38,55 Ugm determinadas:37,65

<u>APELLIDOS Y NOMBRE / RAZÓN SOCIAL</u>	<u>NIF</u>	<u>EXPEDIENTE</u>	<u>UGMS RESUELTAS</u>	<u>RESOLUCIÓN</u>
TOCADOS ARRIERO ENRIQUE	75702330S	3036365	55,95	ADMISIÓN AL RÉGIMEN
<u>Explotaciones</u>				
ES140350000442				

INCIDENCIA DESCRIPCIÓN

- 73181 Las unidades de ganado solicitadas por especie distinta al porcino, mayores que las registradas en SIGGAN (disposición adicional tercera, Orden 24 de marzo de 2011)
 Especie:Ovina Explotación:ES140350000442 Animales declarados:352 Animales determinados:348 Ugm declaradas:52,8 Ugm determinadas:52,2



<u>APellidos y nombre / Razón social</u>	<u>NIF</u>	<u>EXPEDIENTE</u>	<u>UGMS RESUELTAS</u>	<u>RESOLUCIÓN</u>
TORRALBO COLETO JOSE	30101259D	3031694	0,00	INADMISIÓN AL RÉGIMEN
Explotaciones				
ES140690000157				
ES140690000422				

INCIDENCIA DESCRIPCIÓN

- 73159 La carga ganadera de la explotación supera los límites establecidos (compromiso anexo 1, Orden 24 marzo 2011)
Carga Ganadera:0 Pluviometría:552 Ugm:0 Superficie:491,1 Exp. Avícola:N Exp. Trashumante:N
- 73163 No inscrito en un organismo de control y certificación ecológico (requisito anexo 1, Orden 24 marzo 2011)
Explotación:ES140690000422 Descripción especie:Bovina
Explotación:ES140690000157 Descripción especie:Bovina

RECINTOS**SUPERFICIE (Hectáreas)**

<u>REFERENCIA SIGPAC</u>	<u>CULTIVO</u>	<u>SEC_REG</u>	<u>Declarada</u>	<u>Control C.</u>	<u>Validada</u>
14-069-003-00022-001	60001	S	0,44		0,44
14-069-003-00022-002	60001	S	0,51		0,51
14-069-003-00022-004	60001	S	54,42		54,42
14-069-002-00009-001	60001	S	7,35		7,35
14-069-003-00024-001	59001	S	59,21		59,21
14-069-042-00084-003	60002	S	0,30		0,30
14-069-006-00029-001	60001	S	10,00		10,00
14-069-007-00013-001	60001	S	1,04		1,04
14-069-010-00021-001	60001	S	1,97		1,97
14-069-010-00054-002	60001	S	0,79		0,79
14-069-010-00002-001	60001	S	14,99		14,99
14-069-011-00010-001	60001	S	14,53		14,53
14-069-042-00084-002	60002	S	10,57		10,57
14-069-042-00085-005	60002	S	14,66		14,66
14-069-007-00015-001	60001	S	5,82		5,82
14-069-042-00080-002	60001	S	0,61		0,61
14-069-042-00099-001	60002	S	4,95		4,95
14-069-011-00008-002	60001	S	51,93		51,93
14-069-003-00012-001	60001	S	2,59		2,59
14-069-010-00001-005	60001	S	48,78		48,78
14-069-010-00020-001	60001	S	24,27		24,27
14-069-003-00023-001	60001	S	4,29		4,29
14-069-002-00008-001	59001	S	41,01		41,01
14-069-010-00022-001	60001	S	10,00		10,00
14-069-010-00042-001	60001	S	19,63		19,63
14-069-010-00053-001	60001	S	5,12		5,12
14-069-042-00076-002	60002	S	1,76		1,76
14-069-042-00082-002	60002	S	4,95		4,95
14-069-042-00098-001	60002	S	1,59		1,59
14-069-003-00042-001	60001	S	1,71		1,71
14-069-003-00022-003	60001	S	1,55		1,55
14-069-010-00052-001	60001	S	2,15		2,15
14-069-010-00054-004	60001	S	36,08		36,08
14-069-006-00022-001	60001	S	4,88		4,88
14-069-003-00046-001	60001	S	3,89		3,89
14-069-003-00043-001	60001	S	22,22		22,22
14-069-042-00076-001	60002	S	0,54		0,54



<u>APELLIDOS Y NOMBRE / RAZÓN SOCIAL</u>	<u>NIF</u>	<u>EXPEDIENTE</u>	<u>UGMS RESUELTAS</u>	<u>RESOLUCIÓN</u>
TORRALBO PALOMO ANGEL	75700270W	3033109	47,20	ADMISIÓN AL RÉGIMEN
Explotaciones				
ES140690000471				
ES140690000724				
ES140690000736				
ES140690001286				

INCIDENCIA DESCRIPCIÓN

- 73163 No inscrito en un organismo de control y certificación ecológico (requisito anexo 1, Orden 24 marzo 2011)
Explotación:ES140690000736 Descripción especie:Ovina
- 73181 Las unidades de ganado solicitadas por especie distinta al porcino, mayores que las registradas en SIGGAN (disposición adicional tercera, Orden 24 de marzo de 2011)
Especie:Bovina Explotación:ES140690000724 Animales declarados:30 Animales determinados:27 Ugm declaradas:28,8 Ugm determinadas:26,2
Especie:Bovina Explotación:ES140690001286 Animales declarados:9 Animales determinados:7 Ugm declaradas:8,2 Ugm determinadas:7
Especie:Bovina Explotación:ES140690000471 Animales declarados:18 Animales determinados:14 Ugm declaradas:16,4 Ugm determinadas:14

<u>APELLIDOS Y NOMBRE / RAZÓN SOCIAL</u>	<u>NIF</u>	<u>EXPEDIENTE</u>	<u>UGMS RESUELTAS</u>	<u>RESOLUCIÓN</u>
TRIGO Y GANADO MANCHEGOS, SA	A13019823	3039235	0,00	INADMISIÓN AL RÉGIMEN
Explotaciones				
ES140160000326				

INCIDENCIA DESCRIPCIÓN

- 73159 La carga ganadera de la explotación supera los límites establecidos (compromiso anexo 1, Orden 24 marzo 2011)
Carga Ganadera:0 Pluviometría:640,5 Ugm:0 Superficie:264,16 Exp. Avícola:N Exp. Trashumante:N
- 73163 No inscrito en un organismo de control y certificación ecológico (requisito anexo 1, Orden 24 marzo 2011)
Explotación:ES140160000326 Descripción especie:Ovina

RECINTOS**SUPERFICIE (Hectáreas)**

<u>REFERENCIA SIGPAC</u>	<u>CULTIVO</u>	<u>SEC_REG</u>	<u>Declarada</u>	<u>Control C.</u>	<u>Validada</u>
14-016-050-00003-004	60001	S	81,41		81,41
14-016-050-00002-001	60001	S	47,39		47,39
14-016-051-00001-002	60001	S	135,36		135,36

<u>APELLIDOS Y NOMBRE / RAZÓN SOCIAL</u>	<u>NIF</u>	<u>EXPEDIENTE</u>	<u>UGMS RESUELTAS</u>	<u>RESOLUCIÓN</u>
URBAN.INDUSTRIALES MALAGUEÑAS,S.L.	B29011137	3015609	0,00	INADMISIÓN AL RÉGIMEN
Explotaciones				
ES110350000453				

INCIDENCIA DESCRIPCIÓN

- 73159 La carga ganadera de la explotación supera los límites establecidos (compromiso anexo 1, Orden 24 marzo 2011)
Carga Ganadera:0 Pluviometría:723 Ugm:0 Superficie:569,61 Exp. Avícola:N Exp. Trashumante:N
- 73163 No inscrito en un organismo de control y certificación ecológico (requisito anexo 1, Orden 24 marzo 2011)
Explotación:ES110350000453 Descripción especie:Bovina

RECINTOS**SUPERFICIE (Hectáreas)**

<u>REFERENCIA SIGPAC</u>	<u>CULTIVO</u>	<u>SEC_REG</u>	<u>Declarada</u>	<u>Control C.</u>	<u>Validada</u>
11-035-030-00008-001	60005	S	240,38		240,38
11-035-031-00003-003	60005	S	119,39		119,39
11-035-004-00004-001	60005	S	0,84		0,84
11-035-031-00003-002	60005	S	208,59		208,59
11-035-003-00010-001	60005	S	0,03		0,03
11-035-030-00009-001	60005	S	0,38		0,38

GRANADA

<u>APELLIDOS Y NOMBRE / RAZÓN SOCIAL</u>	<u>NIF</u>	<u>EXPEDIENTE</u>	<u>UGMS RESUELTAS</u>	<u>RESOLUCIÓN</u>
AGUILERA CABRERIZO TORCUATO	44291575S	4043533	77,40	ADMISIÓN AL RÉGIMEN
<u>Explotaciones</u>				
ES180180000001				
ES180300000044				
ES210790000078				

INCIDENCIA DESCRIPCIÓN

- 73160 Explotación declarada no inscrita en SIGGAN a nombre del titular del expediente (disposición adicional tercera, Orden 24 marzo 2011)
Explotación:ES410830000010
- 73181 Las unidades de ganado solicitadas por especie distinta al porcino, mayores que las registradas en SIGGAN (disposición adicional tercera, Orden 24 de marzo de 2011)
Especie:Bovina Explotación:ES180300000044 Animales declarados:1 Animales determinados:0 Ugm declaradas:1 Ugm determinadas:0

<u>APELLIDOS Y NOMBRE / RAZÓN SOCIAL</u>	<u>NIF</u>	<u>EXPEDIENTE</u>	<u>UGMS RESUELTAS</u>	<u>RESOLUCIÓN</u>
ALVAREZ SORIA RUFINO	52511336J	4034202	0,00	INADMISIÓN AL RÉGIMEN
<u>Explotaciones</u>				
ES180780000022				

INCIDENCIA DESCRIPCIÓN

- 73159 La carga ganadera de la explotación supera los límites establecidos (compromiso anexo 1, Orden 24 marzo 2011)
Carga Ganadera:0 Pluviometría:213,06271 Ugm:0 Superficie:43,05 Exp. Avícola:N Exp. Trashumante:N
- 73163 No inscrito en un organismo de control y certificación ecológico (requisito anexo 1, Orden 24 marzo 2011)
Explotación:ES180780000022 Descripción especie:Ovina
Explotación:ES180780000022 Descripción especie:Caprina

RECINTOS

SUPERFICIE (Hectáreas)

<u>REFERENCIA SIGPAC</u>	<u>CULTIVO</u>	<u>SEC_REG</u>	<u>Declarada</u>	<u>Control C.</u>	<u>Validada</u>
18-080-006-00169-001	60002	S	1,69		1,69
18-080-006-00166-005	60002	S	0,70		0,70
18-080-006-00167-005	60002	S	0,35		0,35
18-080-006-00165-002	60002	S	14,00		14,00
18-080-006-00170-002	60002	S	1,87		1,87
18-080-006-00167-006	60002	S	1,38		1,38
18-080-006-00166-006	60002	S	0,96		0,96
18-080-006-00166-001	60002	S	0,17		0,17
18-080-006-00171-001	60002	S	6,58		6,58
18-080-006-00168-001	60002	S	3,44		3,44
18-080-006-00170-001	60002	S	0,51		0,51
18-091-072-00095-001	60002	S	6,99		6,99
18-091-072-00093-001	60002	S	3,07		3,07
18-091-072-00086-004	60002	S	0,10		0,10
18-091-072-00093-002	60002	S	0,40		0,40
18-091-072-00086-005	60002	S	0,26		0,26
18-091-072-00086-003	60002	S	0,58		0,58



<u>APELLIDOS Y NOMBRE / RAZÓN SOCIAL</u>	<u>NIF</u>	<u>EXPEDIENTE</u>	<u>UGMS RESUELTAS</u>	<u>RESOLUCIÓN</u>
ARREDONDO MESAS SERAFIN	24164560R	4043670	0,00	INADMISIÓN AL RÉGIMEN
Explotaciones				
ES180290000032				

INCIDENCIA DESCRIPCIÓN

73159 La carga ganadera de la explotación supera los límites establecidos (compromiso anexo 1, Orden 24 marzo 2011)

Carga Ganadera:1,0156 Pluviometría:180 Ugm:79,01 Superficie:77,79 Exp. Avícola:N Exp. Trashumante:N

RECINTOS**SUPERFICIE (Hectáreas)**

<u>REFERENCIA SIGPAC</u>	<u>CULTIVO</u>	<u>SEC_REG</u>	<u>Declarada</u>	<u>Control C.</u>	<u>Validada</u>
18-030-001-00114-001	60002	S	4,44		4,44
18-030-001-00120-001	60002	S	1,33		1,33
18-030-011-00426-001	60002	S	0,22		0,22
18-030-011-00437-001	60002	S	5,23		5,23
18-030-011-00455-001	60002	S	0,44		0,44
18-030-011-00470-001	60002	S	0,41		0,41
18-030-001-00139-001	60002	S	1,28		1,28
18-030-011-00462-001	60002	S	0,79		0,79
18-030-001-00103-001	60002	S	0,29		0,29
18-030-011-00439-001	60002	S	0,56		0,56
18-030-011-00449-001	60002	S	0,53		0,53
18-030-011-00468-001	60002	S	1,05		1,05
18-030-001-00105-001	60002	S	0,41		0,41
18-030-011-00459-001	60002	S	0,06		0,06
18-030-011-00466-001	60002	S	0,24		0,24
18-030-001-00114-004	60002	S	1,22		1,22
18-030-011-00428-002	60002	S	1,67		1,67
18-030-011-00431-001	60002	S	3,51		3,51
18-030-011-00446-001	60002	S	0,21		0,21
18-030-001-00122-014	60002	S	41,86		41,86
18-030-001-00101-001	60002	S	2,19		2,19
18-030-001-00142-001	60002	S	0,36		0,36
18-030-001-00122-012	60002	S	0,05		0,05
18-030-011-00428-001	60002	S	0,06		0,06
18-030-011-00432-001	60002	S	1,03		1,03
18-030-011-00444-001	60002	S	0,74		0,74
18-030-011-00445-001	60002	S	0,17		0,17
18-030-011-00453-001	60002	S	2,02		2,02
18-030-011-00465-001	60002	S	0,04		0,04
18-030-011-00467-001	60002	S	0,62		0,62
18-030-012-00094-001	60002	S	0,04		0,04
18-030-001-00122-013	60002	S	0,64		0,64
18-030-011-00441-002	60002	S	2,59		2,59
18-030-011-00456-001	60002	S	1,01		1,01
18-030-011-00458-001	60002	S	0,48		0,48



<u>APPELLIDOS Y NOMBRE / RAZÓN SOCIAL</u>	<u>NIF</u>	<u>EXPEDIENTE</u>	<u>UGMS RESUELTAS</u>	<u>RESOLUCIÓN</u>
CHILLON CASTILLO RAMON	76142204Z	4034481	0,00	INADMISIÓN AL RÉGIMEN
<u>Explotaciones</u> ES180980000302				

INCIDENCIA DESCRIPCIÓN

- 73151 El recinto declarado no cumple con las normas de producción ecológica (compromiso anexo 1, Orden 24 marzo 2011)
Recinto:18-100-024-00006-008 Cultivo:60002 PASTOS PERMANENTES DE 5 O MAS AÑOS-PASTO ARBUSTIVO Secano
- 73158 Superficie resuelta para explotaciones no avícolas menor que la mínima requerida de 15 hectáreas (requisito anexo 1, Orden 24 marzo 2011)
Superficie validada:5,01
- 73159 La carga ganadera de la explotación supera los límites establecidos (compromiso anexo 1, Orden 24 marzo 2011)
Carga Ganadera:9,7572 Pluviometría:562 Ugm:48,88 Superficie:5,01 Exp. Avícola:N Exp. Trashumante:N
- 73163 No inscrito en un organismo de control y certificación ecológico (requisito anexo 1, Orden 24 marzo 2011)
Explotación:ES180980000302 Descripción especie:Caprina

RECINTOS

SUPERFICIE (Hectáreas)

<u>REFERENCIA SIGPAC</u>	<u>CULTIVO</u>	<u>SEC_REG</u>	<u>Declarada</u>	<u>Control C.</u>	<u>Validada</u>
18-100-022-00294-011	60002	S	5,01		5,01

<u>APPELLIDOS Y NOMBRE / RAZÓN SOCIAL</u>	<u>NIF</u>	<u>EXPEDIENTE</u>	<u>UGMS RESUELTAS</u>	<u>RESOLUCIÓN</u>
CORTES HEREDIA JOSE	44274577Z	4000764	0,00	INADMISIÓN AL RÉGIMEN
<u>Explotaciones</u> ES180300000024 ES180300000040				

INCIDENCIA DESCRIPCIÓN

- 2307 Superficie declarada de pastos en común en un recinto supera la asignada por la autoridad gestora de pastos para ese recinto y productor certificado (art 3.1.f, Orden 7/03/2011)
Recinto:18-031-001-00002-001 Cultivo:60002 PASTOS PERMANENTES DE 5 O MAS AÑOS-PASTO ARBUSTIVO Superficie declarada (Áreas):354 Sup. Asignada (Áreas):353
Recinto:18-031-002-00001-002 Cultivo:60002 PASTOS PERMANENTES DE 5 O MAS AÑOS-PASTO ARBUSTIVO Superficie declarada (Áreas):66689 Sup. Asignada (Áreas):3233
Recinto:18-031-003-00036-002 Cultivo:60002 PASTOS PERMANENTES DE 5 O MAS AÑOS-PASTO ARBUSTIVO Superficie declarada (Áreas):735 Sup. Asignada (Áreas):724
Recinto:18-031-009-00001-001 Cultivo:60002 PASTOS PERMANENTES DE 5 O MAS AÑOS-PASTO ARBUSTIVO Superficie declarada (Áreas):823 Sup. Asignada (Áreas):822
- 73151 El recinto declarado no cumple con las normas de producción ecológica (compromiso anexo 1, Orden 24 marzo 2011)
Recinto:18-031-001-00002-001 Cultivo:60002 PASTOS PERMANENTES DE 5 O MAS AÑOS-PASTO ARBUSTIVO Secano
Recinto:18-031-001-00003-002 Cultivo:60002 PASTOS PERMANENTES DE 5 O MAS AÑOS-PASTO ARBUSTIVO Secano
Recinto:18-031-002-00001-002 Cultivo:60002 PASTOS PERMANENTES DE 5 O MAS AÑOS-PASTO ARBUSTIVO Secano
Recinto:18-031-003-00036-002 Cultivo:60002 PASTOS PERMANENTES DE 5 O MAS AÑOS-PASTO ARBUSTIVO Secano
Recinto:18-031-006-00024-001 Cultivo:60002 PASTOS PERMANENTES DE 5 O MAS AÑOS-PASTO ARBUSTIVO Secano
Recinto:18-031-009-00001-001 Cultivo:60002 PASTOS PERMANENTES DE 5 O MAS AÑOS-PASTO ARBUSTIVO Secano
- 73158 Superficie resuelta para explotaciones no avícolas menor que la mínima requerida de 15 hectáreas (requisito anexo 1, Orden 24 marzo 2011)
Superficie validada:0
- 73159 La carga ganadera de la explotación supera los límites establecidos (compromiso anexo 1, Orden 24 marzo 2011)
Carga Ganadera:0 Pluviometría:0 Ugm:0 Superficie:0 Exp. Avícola:N Exp. Trashumante:N
- 73163 No inscrito en un organismo de control y certificación ecológico (requisito anexo 1, Orden 24 marzo 2011)
Explotación:ES180300000024 Descripción especie:Caprina
Explotación:ES180300000024 Descripción especie:Ovina
Explotación:ES180300000040 Descripción especie:Ovina



<u>APELLIDOS Y NOMBRE / RAZÓN SOCIAL</u>	<u>NIF</u>	<u>EXPEDIENTE</u>	<u>UGMS RESUELTAS</u>	<u>RESOLUCIÓN</u>
CORTIJO LUQUE CB	E18857250	4044336	0,00	INADMISIÓN AL RÉGIMEN
<u>Explotaciones</u> ES181920000046				

INCIDENCIA DESCRIPCIÓN

73159 La carga ganadera de la explotación supera los límites establecidos (compromiso anexo 1, Orden 24 marzo 2011)

Carga Ganadera:0 Pluviometría:750 Ugm:0 Superficie:150,36 Exp. Avícola:N Exp. Trashumante:N

73163 No inscrito en un organismo de control y certificación ecológico (requisito anexo 1, Orden 24 marzo 2011)

Explotación:ES181920000046 Descripción especie:Ovina

Explotación:ES181920000046 Descripción especie:Caprina

RECINTOS**SUPERFICIE (Hectáreas)**

<u>REFERENCIA SIGPAC</u>	<u>CULTIVO</u>	<u>SEC_REG</u>	<u>Declarada</u>	<u>Control C.</u>	<u>Validada</u>
18-196-003-00027-001	59005	S	0,21		0,21
18-196-003-00329-001	59005	S	3,69		3,69
18-196-003-00357-002	59005	S	5,43		5,43
18-196-001-00088-003	59005	S	47,06		47,06
18-196-003-00033-004	59005	S	4,45		4,45
18-196-003-00027-002	59005	S	40,30		40,30
18-196-003-00285-004	59005	S	9,43		9,43
18-196-003-00287-002	59005	S	1,58		1,58
18-196-003-00287-001	59005	S	0,22		0,22
18-196-003-00327-001	59005	S	2,45		2,45
18-196-003-00027-003	59005	S	4,01		4,01
18-196-003-00295-001	59005	S	2,81		2,81
18-196-003-00030-001	59005	S	1,66		1,66
18-196-003-00033-002	59005	S	2,80		2,80
18-196-008-00088-003	59005	S	24,26		24,26



<u>APELLIDOS Y NOMBRE / RAZÓN SOCIAL</u>	<u>NIF</u>	<u>EXPEDIENTE</u>	<u>UGMS RESUeltas</u>	<u>RESOLUCIÓN</u>
CUERVA ROMERO SERAFIN	44298249L	4039246	0,00	INADMISIÓN AL RÉGIMEN
Explotaciones				
ES180990000018				
ES180990000036				

INCIDENCIA DESCRIPCIÓN

73159	La carga ganadera de la explotación supera los límites establecidos (compromiso anexo 1, Orden 24 marzo 2011) Carga Ganadera:0,1554 Pluviometría:886 Ugm:78,57 Superficie:505,48 Exp. Avícola:N Exp. Trashumante:N
73163	No inscrito en un organismo de control y certificación ecológico (requisito anexo 1, Orden 24 marzo 2011) Explotación:ES180990000018 Descripción especie:Caprina Explotación:ES180990000018 Descripción especie:Ovina
73181	Las unidades de ganado solicitadas por especie distinta al porcino, mayores que las registradas en SIGGAN (disposición adicional tercera, Orden 24 de marzo de 2011) Especie:Bovina Explotación:ES180990000036 Animales declarados:101 Animales determinados:103 Ugm declaradas:93 Ugm determinadas:91

RECINTOS**SUPERFICIE (Hectáreas)**

<u>REFERENCIA SIGPAC</u>	<u>CULTIVO</u>	<u>SEC_REG</u>	<u>Declarada</u>	<u>Control C.</u>	<u>Validada</u>
18-101-010-00079-002	60003	S	334,35		334,35
18-101-011-00409-001	60005	S	0,93		0,93
18-101-011-00621-001	60002	S	1,31		1,31
18-101-011-00012-001	60002	S	10,07		10,07
18-101-011-00004-003	60005	S	4,12		4,12
18-101-011-00003-003	60002	S	2,34		2,34
18-101-011-00246-001	60002	S	4,41		4,41
18-101-011-00298-001	60005	S	1,43		1,43
18-101-011-00465-001	60005	S	0,15		0,15
18-101-011-00556-002	60002	S	0,69		0,69
18-101-011-00646-001	60005	S	0,09		0,09
18-101-011-00698-002	60002	S	0,14		0,14
18-101-011-00856-003	60005	S	0,49		0,49
18-101-011-00004-002	60005	S	11,79		11,79
18-101-011-00234-001	60005	S	2,65		2,65
18-101-011-00272-001	60005	S	0,30		0,30
18-101-011-00414-001	60005	S	5,64		5,64
18-101-011-00515-002	60002	S	2,96		2,96
18-101-011-00524-001	60005	S	0,16		0,16
18-101-011-00827-001	60003	S	70,00		70,00
18-101-011-00271-001	60005	S	0,15		0,15
18-101-011-00469-001	60005	S	0,78		0,78
18-101-011-00588-002	60002	S	11,65		11,65
18-101-011-00623-002	60002	S	0,82		0,82
18-101-011-00659-003	60002	S	1,01		1,01
18-101-011-00844-001	60002	S	0,52		0,52
18-101-011-00088-001	60003	S	2,79		2,79
18-101-011-00432-001	60002	S	0,37		0,37
18-101-011-00555-001	60002	S	0,12		0,12
18-101-011-00659-002	60002	S	0,26		0,26
18-101-011-00856-005	60005	S	0,14		0,14
18-101-011-00014-001	60005	S	4,42		4,42
18-101-011-00228-001	60003	S	0,93		0,93
18-101-011-00242-001	60002	S	1,37		1,37
18-101-011-00314-001	60005	S	0,59		0,59
18-101-011-00426-001	60005	S	4,57		4,57
18-101-011-00442-001	60005	S	0,09		0,09
18-101-011-00452-001	60002	S	0,57		0,57
18-101-011-00479-001	60002	S	1,42		1,42
18-101-011-00556-001	60002	S	0,23		0,23
18-101-011-00295-001	60002	S	3,65		3,65
18-101-011-00311-001	60005	S	0,62		0,62
18-101-011-00417-001	60002	S	0,36		0,36
18-101-011-00729-001	60002	S	0,06		0,06

<u>REFERENCIA SIGPAC</u>	<u>CULTIVO</u>	<u>SEC_REG</u>	<u>SUPERFICIE (Hectáreas)</u>		
			<u>Declarada</u>	<u>Control C.</u>	<u>Validada</u>
18-101-011-00759-002	60002	S	0,04		0,04
18-101-011-00775-001	60002	S	0,22		0,22
18-101-011-00856-004	60005	S	0,11		0,11
18-101-011-00013-001	60002	S	5,21		5,21
18-101-011-00491-001	60005	S	0,89		0,89
18-101-011-00545-002	60005	S	0,83		0,83
18-101-011-00735-001	60002	S	1,12		1,12
18-101-011-00003-001	60002	S	4,10		4,10
18-101-011-00003-002	60002	S	1,45		1,45

<u>APELLIDOS Y NOMBRE / RAZÓN SOCIAL</u>	<u>NIF</u>	<u>EXPEDIENTE</u>	<u>UGMS RESUELTAS</u>	<u>RESOLUCIÓN</u>
FERNANDEZ GARCIA MARIA ISABEL	24202455S	4038823	129,90	ADMISIÓN AL RÉGIMEN

Explotaciones
ES180130000025

INCIDENCIA DESCRIPCIÓN

73163 No inscrito en un organismo de control y certificación ecológico (requisito anexo 1, Orden 24 marzo 2011)
Explotación:ES180130000025 Descripción especie:Caprina

<u>APELLIDOS Y NOMBRE / RAZÓN SOCIAL</u>	<u>NIF</u>	<u>EXPEDIENTE</u>	<u>UGMS RESUELTAS</u>	<u>RESOLUCIÓN</u>
FERNANDEZ PEREZ LUIS	45713095C	4020389	0,00	INADMISIÓN AL RÉGIMEN

Explotaciones
ES180460000301

INCIDENCIA DESCRIPCIÓN

2307 Superficie declarada de pastos en común en un recinto supera la asignada por la autoridad gestora de pastos para ese recinto y productor certificado (art 3.1.f, Orden 7/03/2011)
Recinto:18-047-001-00522-002 Cultivo:60005 PASTOS PERMANENTES DE 5 O MAS AÑOS-PASTIZALES Superficie declarada (Áreas):34228 Sup. Asignada (Áreas):10000

73151 El recinto declarado no cumple con las normas de producción ecológica (compromiso anexo 1, Orden 24 marzo 2011)
Recinto:18-047-001-00522-002 Cultivo:60005 PASTOS PERMANENTES DE 5 O MAS AÑOS-PASTIZALES Secano

73158 Superficie resuelta para explotaciones no avícolas menor que la mínima requerida de 15 hectáreas (requisito anexo 1, Orden 24 marzo 2011)
Superficie validada:0

73159 La carga ganadera de la explotación supera los límites establecidos (compromiso anexo 1, Orden 24 marzo 2011)
Carga Ganadera:0 Pluviometría:0 Ugm:88,69 Superficie:0 Exp. Avícola:N Exp. Trashumante:N

<u>APELLIDOS Y NOMBRE / RAZÓN SOCIAL</u>	<u>NIF</u>	<u>EXPEDIENTE</u>	<u>UGMS RESUELTAS</u>	<u>RESOLUCIÓN</u>
FERNANDEZ ROMAN ANGELES	74598787N	4043359	0,00	INADMISIÓN AL RÉGIMEN

Explotaciones
ES239040000843

INCIDENCIA DESCRIPCIÓN

73159 La carga ganadera de la explotación supera los límites establecidos (compromiso anexo 1, Orden 24 marzo 2011)
Carga Ganadera:0 Pluviometría:797,9444 Ugm:0 Superficie:15,83 Exp. Avícola:N Exp. Trashumante:N

73163 No inscrito en un organismo de control y certificación ecológico (requisito anexo 1, Orden 24 marzo 2011)
Explotación:ES239040000843 Descripción especie:Ovina
Explotación:ES239040000843 Descripción especie:Caprina

<u>REFERENCIA SIGPAC</u>	<u>CULTIVO</u>	<u>SEC_REG</u>	<u>SUPERFICIE (Hectáreas)</u>		
			<u>Declarada</u>	<u>Control C.</u>	<u>Validada</u>
23-081-014-00011-002	60002	S	10,00		10,00
18-100-027-00054-007	60002	S	5,18		5,18
18-100-027-00054-003	60002	S	0,34		0,34
18-100-027-00054-006	60002	S	0,31		0,31

<u>APELLIDOS Y NOMBRE / RAZÓN SOCIAL</u>	<u>NIF</u>	<u>EXPEDIENTE</u>	<u>UGMS RESUELTAS</u>	<u>RESOLUCIÓN</u>
GALVEZ PANIZA JOSE ANTONIO	24126582L	4035716	0,00	INADMISIÓN AL RÉGIMEN

Explotaciones
ES180990000005

INCIDENCIA DESCRIPCIÓN

- 73159 La carga ganadera de la explotación supera los límites establecidos (compromiso anexo 1, Orden 24 marzo 2011)
Carga Ganadera:0,1965 Pluviometría:886 Ugm:55,99 Superficie:285 Exp. Avícola:N Exp. Trashumante:N
- 73163 No inscrito en un organismo de control y certificación ecológico (requisito anexo 1, Orden 24 marzo 2011)
Explotación:ES180990000005 Descripción especie:Ovina
- 73181 Las unidades de ganado solicitadas por especie distinta al porcino, mayores que las registradas en SIGGAN (disposición adicional tercera, Orden 24 de marzo de 2011)
Especie:Caprina Explotación:ES180990000005 Animales declarados:427 Animales determinados:382 Ugm declaradas:64,05 Ugm determinadas:57,3

RECINTOS

SUPERFICIE (Hectáreas)

<u>REFERENCIA SIGPAC</u>	<u>CULTIVO</u>	<u>SEC_REG</u>	<u>Declarada</u>	<u>Control C.</u>	<u>Validada</u>
18-101-009-00008-002	60003	S	226,28		226,28
18-101-009-00007-002	60003	S	58,72		58,72

<u>APELLIDOS Y NOMBRE / RAZÓN SOCIAL</u>	<u>NIF</u>	<u>EXPEDIENTE</u>	<u>UGMS RESUELTAS</u>	<u>RESOLUCIÓN</u>
GARCIA GIMENEZ MARINO	45717284T	4032058	0,00	INADMISIÓN AL RÉGIMEN

INCIDENCIA DESCRIPCIÓN

- 73159 La carga ganadera de la explotación supera los límites establecidos (compromiso anexo 1, Orden 24 marzo 2011)
Carga Ganadera:0 Pluviometría:604,5 Ugm:0 Superficie:164,48 Exp. Avícola:N Exp. Trashumante:N
- 73160 Explotación declarada no inscrita en SIGGAN a nombre del titular del expediente (disposición adicional tercera, Orden 24 marzo 2011)
Explotación:ES180500000029
- 73163 No inscrito en un organismo de control y certificación ecológico (requisito anexo 1, Orden 24 marzo 2011)
Explotación:ES180500000029 Descripción especie:Bovina

RECINTOS

SUPERFICIE (Hectáreas)

<u>REFERENCIA SIGPAC</u>	<u>CULTIVO</u>	<u>SEC_REG</u>	<u>Declarada</u>	<u>Control C.</u>	<u>Validada</u>
18-051-004-00037-002	60005	S	164,48		164,48



<u>APellidos y nombre / Razón social</u>	<u>NIF</u>	<u>Expediente</u>	<u>UGMS Resueltas</u>	<u>Resolución</u>
GOMEZ MARTINEZ MARIA	74585000W	4031380	0,00	INADMISIÓN AL RÉGIMEN
<u>Explotaciones</u>				
ES180980000279				

INCIDENCIA DESCRIPCIÓN

- 73151 El recinto declarado no cumple con las normas de producción ecológica (compromiso anexo 1, Orden 24 marzo 2011)
 Recinto:18-100-008-00216-002 Cultivo:60002 PASTOS PERMANENTES DE 5 O MAS AÑOS-PASTO ARBUSTIVO Secano
 Recinto:18-100-011-00048-003 Cultivo:60002 PASTOS PERMANENTES DE 5 O MAS AÑOS-PASTO ARBUSTIVO Secano
 Recinto:18-100-011-00048-004 Cultivo:60002 PASTOS PERMANENTES DE 5 O MAS AÑOS-PASTO ARBUSTIVO Secano
 Recinto:18-100-011-00051-001 Cultivo:60002 PASTOS PERMANENTES DE 5 O MAS AÑOS-PASTO ARBUSTIVO Secano
 Recinto:18-100-011-00057-001 Cultivo:60005 PASTOS PERMANENTES DE 5 O MAS AÑOS-PASTIZALES Secano
 Recinto:18-100-011-00057-005 Cultivo:60002 PASTOS PERMANENTES DE 5 O MAS AÑOS-PASTO ARBUSTIVO Secano
 Recinto:18-100-011-00060-004 Cultivo:60002 PASTOS PERMANENTES DE 5 O MAS AÑOS-PASTO ARBUSTIVO Secano
 Recinto:18-100-011-00060-009 Cultivo:60002 PASTOS PERMANENTES DE 5 O MAS AÑOS-PASTO ARBUSTIVO Secano
 Recinto:18-100-011-00060-010 Cultivo:60001 PASTOS PERMANENTES DE 5 O MAS AÑOS-DEHESAS Secano
 Recinto:18-100-014-00049-001 Cultivo:60002 PASTOS PERMANENTES DE 5 O MAS AÑOS-PASTO ARBUSTIVO Secano
 Recinto:18-100-014-00052-001 Cultivo:60002 PASTOS PERMANENTES DE 5 O MAS AÑOS-PASTO ARBUSTIVO Secano
 Recinto:18-100-014-00052-003 Cultivo:60002 PASTOS PERMANENTES DE 5 O MAS AÑOS-PASTO ARBUSTIVO Secano
 Recinto:18-100-014-00053-001 Cultivo:60002 PASTOS PERMANENTES DE 5 O MAS AÑOS-PASTO ARBUSTIVO Secano
 Recinto:18-100-017-00025-002 Cultivo:60002 PASTOS PERMANENTES DE 5 O MAS AÑOS-PASTO ARBUSTIVO Secano
- 73158 Superficie resuelta para explotaciones no avícolas menor que la mínima requerida de 15 hectáreas (requisito anexo 1, Orden 24 marzo 2011)
 Superficie validada:0
- 73159 La carga ganadera de la explotación supera los límites establecidos (compromiso anexo 1, Orden 24 marzo 2011)
 Carga Ganadera:0 Pluviometría:0 Ugm:0 Superficie:0 Exp. Avícola:N Exp. Trashumante:N
- 73163 No inscrito en un organismo de control y certificación ecológico (requisito anexo 1, Orden 24 marzo 2011)
 Explotación:ES180980000279 Descripción especie:Caprina
 Explotación:ES180980000279 Descripción especie:Ovina

<u>APellidos y nombre / Razón social</u>	<u>NIF</u>	<u>Expediente</u>	<u>UGMS Resueltas</u>	<u>Resolución</u>
GUIJARRO SANCHEZ PEDRO	76147995D	4010572	0,00	INADMISIÓN AL RÉGIMEN
<u>Explotaciones</u>				
ES180820000172				
ES180980000266				

INCIDENCIA DESCRIPCIÓN

- 73151 El recinto declarado no cumple con las normas de producción ecológica (compromiso anexo 1, Orden 24 marzo 2011)
 Recinto:18-046-010-00421-003 Cultivo:60002 PASTOS PERMANENTES DE 5 O MAS AÑOS-PASTO ARBUSTIVO Secano
 Recinto:18-046-010-00421-004 Cultivo:60002 PASTOS PERMANENTES DE 5 O MAS AÑOS-PASTO ARBUSTIVO Secano
 Recinto:18-046-010-00421-005 Cultivo:60002 PASTOS PERMANENTES DE 5 O MAS AÑOS-PASTO ARBUSTIVO Secano
 Recinto:18-046-010-00421-006 Cultivo:60002 PASTOS PERMANENTES DE 5 O MAS AÑOS-PASTO ARBUSTIVO Secano
 Recinto:18-046-010-00421-007 Cultivo:60002 PASTOS PERMANENTES DE 5 O MAS AÑOS-PASTO ARBUSTIVO Secano
- 73158 Superficie resuelta para explotaciones no avícolas menor que la mínima requerida de 15 hectáreas (requisito anexo 1, Orden 24 marzo 2011)
 Superficie validada:0
- 73159 La carga ganadera de la explotación supera los límites establecidos (compromiso anexo 1, Orden 24 marzo 2011)
 Carga Ganadera:0 Pluviometría:0 Ugm:57,29 Superficie:0 Exp. Avícola:N Exp. Trashumante:N
- 73163 No inscrito en un organismo de control y certificación ecológico (requisito anexo 1, Orden 24 marzo 2011)
 Explotación:ES180820000172 Descripción especie:Caprina
 Explotación:ES180820000172 Descripción especie:Ovina

<u>APELLIDOS Y NOMBRE / RAZÓN SOCIAL</u>	<u>NIF</u>	<u>EXPEDIENTE</u>	<u>UGMS RESUELTAS</u>	<u>RESOLUCIÓN</u>
HERNANDEZ GARCIA FRANCISCO	52523628T	4032401	93,30	ADMISIÓN AL RÉGIMEN
<u>Explotaciones</u> ES18907000003				

INCIDENCIA DESCRIPCIÓN

73181 Las unidades de ganado solicitadas por especie distinta al porcino, mayores que las registradas en SIGGAN (disposición adicional tercera, Orden 24 de marzo de 2011)
Especie:Ovina Explotación:ES18907000003 Animales declarados:604 Animales determinados:599 Ugm declaradas:90,6 Ugm determinadas:89,85

<u>APELLIDOS Y NOMBRE / RAZÓN SOCIAL</u>	<u>NIF</u>	<u>EXPEDIENTE</u>	<u>UGMS RESUELTAS</u>	<u>RESOLUCIÓN</u>
HERRERA MARTINEZ BLAS	74613071J	4039852	0,00	INADMISIÓN AL RÉGIMEN
<u>Explotaciones</u> ES180230000258				

INCIDENCIA DESCRIPCIÓN

73159 La carga ganadera de la explotación supera los límites establecidos (compromiso anexo 1, Orden 24 marzo 2011)
Carga Ganadera:0 Pluviometría:243,09906 Ugm:0 Superficie:202 Exp. Avícola:N Exp. Trashumante:N

73163 No inscrito en un organismo de control y certificación ecológico (requisito anexo 1, Orden 24 marzo 2011)
Explotación:ES180230000258 Descripción especie:Ovina

RECINTOS**SUPERFICIE (Hectáreas)**

<u>REFERENCIA SIGPAC</u>	<u>CULTIVO</u>	<u>SEC_REG</u>	<u>Declarada</u>	<u>Control C.</u>	<u>Validada</u>
18-080-005-00241-014	60002	S	23,74		23,74
18-024-045-00017-001	60003	S	5,10		5,10
18-024-045-00017-002	60005	S	15,99		15,99
18-024-045-00014-003	60003	S	21,38		21,38
18-024-045-00015-001	60005	S	12,69		12,69
18-024-045-00017-003	60002	S	6,77		6,77
18-024-045-00018-001	60002	S	1,05		1,05
18-024-046-00004-002	60002	S	1,59		1,59
18-024-045-00017-007	60002	S	10,37		10,37
18-024-045-00013-002	60005	S	1,28		1,28
18-024-046-00004-003	60002	S	1,97		1,97
18-024-045-00013-004	60003	S	23,68		23,68
18-024-045-00014-001	60002	S	9,45		9,45
18-024-046-00004-001	60002	S	1,25		1,25
18-024-045-00018-002	60002	S	2,87		2,87
18-024-045-00013-001	60002	S	54,69		54,69
18-024-046-00004-004	60002	S	8,13		8,13

<u>APELLIDOS Y NOMBRE / RAZÓN SOCIAL</u>	<u>NIF</u>	<u>EXPEDIENTE</u>	<u>UGMS RESUELTAS</u>	<u>RESOLUCIÓN</u>
JAIMEZ AGUILERA FRANCISCO	23416359J	4033801	34,20	ADMISIÓN AL RÉGIMEN
<u>Explotaciones</u> ES181220000062				

INCIDENCIA DESCRIPCIÓN

73163 No inscrito en un organismo de control y certificación ecológico (requisito anexo 1, Orden 24 marzo 2011)
Explotación:ES181220000062 Descripción especie:Caprina

73181 Las unidades de ganado solicitadas por especie distinta al porcino, mayores que las registradas en SIGGAN (disposición adicional tercera, Orden 24 de marzo de 2011)
Especie:Ovina Explotación:ES181220000062 Animales declarados:290 Animales determinados:228 Ugm declaradas:43,5 Ugm determinadas:34,2



<u>APellidos y nombre / Razón social</u>	<u>NIF</u>	<u>Expediente</u>	<u>UGMS Resueltas</u>	<u>Resolución</u>
JIMENA RUIZ MANUEL	24738910H	4018770	0,00	INADMISIÓN AL RÉGIMEN
<u>Explotaciones</u> ES181920000066				

INCIDENCIA DESCRIPCIÓN

73159 La carga ganadera de la explotación supera los límites establecidos (compromiso anexo 1, Orden 24 marzo 2011)
Carga Ganadera:0 Pluviometría:750 Ugm:0 Superficie:43,39 Exp. Avícola:N Exp. Trashumante:N

73163 No inscrito en un organismo de control y certificación ecológico (requisito anexo 1, Orden 24 marzo 2011)
Explotación:ES181920000066 Descripción especie:Ovina

RECINTOS**SUPERFICIE (Hectáreas)**

<u>REFERENCIA SIGPAC</u>	<u>CULTIVO</u>	<u>SEC_REG</u>	<u>Declarada</u>	<u>Control C.</u>	<u>Validada</u>
18-196-003-00290-002	60005	S	0,92		0,92
18-196-003-00356-002	60005	S	0,23		0,23
18-196-003-00296-001	60005	S	0,64		0,64
18-196-003-00304-001	60005	S	0,18		0,18
18-196-003-00308-001	60005	S	0,97		0,97
18-196-003-00357-005	60005	S	0,46		0,46
18-196-003-00312-001	60005	S	0,74		0,74
18-196-003-00033-003	60005	S	24,41		24,41
18-196-003-00286-001	60005	S	0,21		0,21
18-196-003-00310-001	60005	S	0,27		0,27
18-196-003-00324-001	60005	S	0,46		0,46
18-196-003-00025-001	60005	S	2,73		2,73
18-196-003-00355-002	60005	S	0,43		0,43
18-196-003-00358-001	60005	S	1,32		1,32
18-196-003-00309-001	60005	S	0,70		0,70
18-196-003-00028-001	60002	S	0,24		0,24
18-196-003-00357-003	60005	S	1,18		1,18
18-196-003-00357-004	60005	S	4,40		4,40
18-196-003-00357-006	60005	S	2,55		2,55
18-196-003-00288-001	60005	S	0,35		0,35

<u>APellidos y nombre / Razón social</u>	<u>NIF</u>	<u>Expediente</u>	<u>UGMS Resueltas</u>	<u>Resolución</u>
MANZANO CASTILLO JUSTO	08910845R	4007686	16,35	ADMISIÓN AL RÉGIMEN
<u>Explotaciones</u> ES180300000011				

INCIDENCIA DESCRIPCIÓN

73181 Las unidades de ganado solicitadas por especie distinta al porcino, mayores que las registradas en SIGGAN (disposición adicional tercera, Orden 24 de marzo de 2011)
Especie:Ovina Explotación:ES180300000011 Animales declarados:110 Animales determinados:101 Ugm declaradas:16,5 Ugm determinadas:15,15



<u>APELLIDOS Y NOMBRE / RAZÓN SOCIAL</u>	<u>NIF</u>	<u>EXPEDIENTE</u>	<u>UGMS RESUELTAS</u>	<u>RESOLUCIÓN</u>
MARTINEZ SANCHEZ JOSE	74622468A	4012581	0,00	INADMISIÓN AL RÉGIMEN
<u>Explotaciones</u> ES180560000178				

INCIDENCIA DESCRIPCIÓN

- 73151 El recinto declarado no cumple con las normas de producción ecológica (compromiso anexo 1, Orden 24 marzo 2011)
 Recinto:18-057-009-00017-018 Cultivo:60002 PASTOS PERMANENTES DE 5 O MAS AÑOS-PASTO ARBUSTIVO Secano
 Recinto:18-057-010-00092-006 Cultivo:60002 PASTOS PERMANENTES DE 5 O MAS AÑOS-PASTO ARBUSTIVO Secano
 Recinto:18-057-010-00098-002 Cultivo:60002 PASTOS PERMANENTES DE 5 O MAS AÑOS-PASTO ARBUSTIVO Secano
- 73158 Superficie resuelta para explotaciones no avícolas menor que la mínima requerida de 15 hectáreas (requisito anexo 1, Orden 24 marzo 2011)
 Superficie validada:0
- 73159 La carga ganadera de la explotación supera los límites establecidos (compromiso anexo 1, Orden 24 marzo 2011)
 Carga Ganadera:0 Pluviometría:0 Ugm:0 Superficie:0 Exp. Avícola:N Exp. Trashumante:N
- 73163 No inscrito en un organismo de control y certificación ecológico (requisito anexo 1, Orden 24 marzo 2011)
 Explotación:ES180560000178 Descripción especie:Ovina

<u>APELLIDOS Y NOMBRE / RAZÓN SOCIAL</u>	<u>NIF</u>	<u>EXPEDIENTE</u>	<u>UGMS RESUELTAS</u>	<u>RESOLUCIÓN</u>
MARTÍNEZ VALDIVIESO ANTONIO	45711005T	4037653	0,00	INADMISIÓN AL RÉGIMEN
<u>Explotaciones</u> ES180560000183				

INCIDENCIA DESCRIPCIÓN

- 73159 La carga ganadera de la explotación supera los límites establecidos (compromiso anexo 1, Orden 24 marzo 2011)
 Carga Ganadera:0 Pluviometría:252,5 Ugm:0 Superficie:50,42 Exp. Avícola:N Exp. Trashumante:N
- 73163 No inscrito en un organismo de control y certificación ecológico (requisito anexo 1, Orden 24 marzo 2011)
 Explotación:ES180560000183 Descripción especie:Ovina
 Explotación:ES180560000183 Descripción especie:Caprina

RECINTOS**SUPERFICIE (Hectáreas)**

<u>REFERENCIA SIGPAC</u>	<u>CULTIVO</u>	<u>SEC_REG</u>	<u>Declarada</u>	<u>Control C.</u>	<u>Validada</u>
18-057-006-00047-002	60002	S	4,30		4,30
18-057-006-00088-001	60002	S	0,40		0,40
18-057-040-00270-004	60002	S	0,59		0,59
18-057-007-00046-014	60005	S	19,97		19,97
18-057-009-00057-002	60002	S	0,09		0,09
18-057-006-00087-002	60002	S	0,80		0,80
18-057-007-00046-010	60002	S	23,79		23,79
18-057-006-00089-001	60002	S	0,48		0,48



<u>APELLIDOS Y NOMBRE / RAZÓN SOCIAL</u>	<u>NIF</u>	<u>EXPEDIENTE</u>	<u>UGMS RESUELTAS</u>	<u>RESOLUCIÓN</u>
MONTALBAN HERNANDEZ MANUEL	24262885R	4036268	0,00	INADMISIÓN AL RÉGIMEN
<u>Explotaciones</u>				
ES180890000081				
ES180890000089				

INCIDENCIA DESCRIPCIÓN

73159 La carga ganadera de la explotación supera los límites establecidos (compromiso anexo 1, Orden 24 marzo 2011)
Carga Ganadera:0 Pluviometría:346,5 Ugm:0 Superficie:120,41 Exp. Avícola:N Exp. Trashumante:N

73163 No inscrito en un organismo de control y certificación ecológico (requisito anexo 1, Orden 24 marzo 2011)
Explotación:ES180890000089 Descripción especie:Ovina
Explotación:ES180890000089 Descripción especie:Caprina
Explotación:ES180890000081 Descripción especie:Caprina
Explotación:ES180890000081 Descripción especie:Ovina

RECINTOS**SUPERFICIE (Hectáreas)**

<u>REFERENCIA SIGPAC</u>	<u>CULTIVO</u>	<u>SEC_REG</u>	<u>Declarada</u>	<u>Control C.</u>	<u>Validada</u>
18-091-060-00027-001	60005	S	2,80		2,80
18-091-059-00032-003	60005	S	8,73		8,73
18-091-058-00017-005	60005	S	1,09		1,09
18-091-060-00026-001	60005	S	5,30		5,30
18-091-060-00028-001	60005	S	11,24		11,24
18-091-060-00023-004	60005	S	3,75		3,75
18-091-060-00008-002	60005	S	2,98		2,98
18-091-059-00034-001	60005	S	4,95		4,95
18-091-059-00035-001	60005	S	4,59		4,59
18-091-060-00030-001	60005	S	16,06		16,06
18-091-060-00007-002	60005	S	1,10		1,10
18-091-060-00005-001	60005	S	1,16		1,16
18-091-058-00017-007	60005	S	7,67		7,67
18-091-060-00023-003	60005	S	16,51		16,51
18-091-060-00023-002	60005	S	8,23		8,23
18-091-060-00002-001	60005	S	5,51		5,51
18-091-060-00024-001	60005	S	18,74		18,74

<u>APELLIDOS Y NOMBRE / RAZÓN SOCIAL</u>	<u>NIF</u>	<u>EXPEDIENTE</u>	<u>UGMS RESUELTAS</u>	<u>RESOLUCIÓN</u>
MORCILLO LOPEZ JULIAN	45717421E	4023814	0,00	INADMISIÓN AL RÉGIMEN
<u>Explotaciones</u>				
ES180460000187				

INCIDENCIA DESCRIPCIÓN

2307 Superficie declarada de pastos en común en un recinto supera la asignada por la autoridad gestora de pastos para ese recinto y productor certificado (art 3.1.f, Orden 7/03/2011)

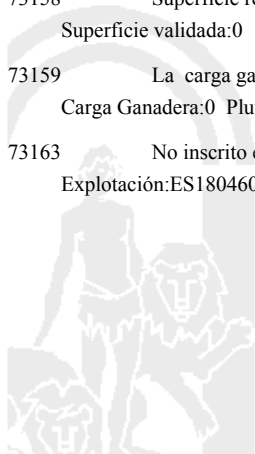
Recinto:18-047-001-00522-002 Cultivo:60002 PASTOS PERMANENTES DE 5 O MAS AÑOS-PASTO ARBUSTIVO Superficie declarada (Áreas):34228
Sup. Asignada (Áreas):10000

73151 El recinto declarado no cumple con las normas de producción ecológica (compromiso anexo 1, Orden 24 marzo 2011)
Recinto:18-047-001-00522-002 Cultivo:60002 PASTOS PERMANENTES DE 5 O MAS AÑOS-PASTO ARBUSTIVO Secano

73158 Superficie resuelta para explotaciones no avícolas menor que la mínima requerida de 15 hectáreas (requisito anexo 1, Orden 24 marzo 2011)
Superficie validada:0

73159 La carga ganadera de la explotación supera los límites establecidos (compromiso anexo 1, Orden 24 marzo 2011)
Carga Ganadera:0 Pluviometría:0 Ugm:85,81 Superficie:0 Exp. Avícola:N Exp. Trashumante:N

73163 No inscrito en un organismo de control y certificación ecológico (requisito anexo 1, Orden 24 marzo 2011)
Explotación:ES180460000187 Descripción especie:Caprina



<u>APELLIDOS Y NOMBRE / RAZÓN SOCIAL</u>	<u>NIF</u>	<u>EXPEDIENTE</u>	<u>UGMS RESUELTAS</u>	<u>RESOLUCIÓN</u>
MORENO GONZALEZ MANUEL	51979406G	4012362	0,00	INADMISIÓN AL RÉGIMEN

INCIDENCIA DESCRIPCIÓN

73159 La carga ganadera de la explotación supera los límites establecidos (compromiso anexo 1, Orden 24 marzo 2011)

Carga Ganadera:0 Pluviometría:702 Ugm:0 Superficie:74,56 Exp. Avícola:N Exp. Trashumante:N

73160 Explotación declarada no inscrita en SIGGAN a nombre del titular del expediente (disposición adicional tercera, Orden 24 marzo 2011)

Explotación:ES189040000061

Explotación:ES181830000059

RECINTOS**SUPERFICIE (Hectáreas)**

<u>REFERENCIA SIGPAC</u>	<u>CULTIVO</u>	<u>SEC_REG</u>	<u>Declarada</u>	<u>Control C.</u>	<u>Validada</u>
18-130-010-00005-001	60005	S	14,06		14,06
18-130-010-00006-002	60005	S	60,50		60,50

<u>APELLIDOS Y NOMBRE / RAZÓN SOCIAL</u>	<u>NIF</u>	<u>EXPEDIENTE</u>	<u>UGMS RESUELTAS</u>	<u>RESOLUCIÓN</u>
MORENO POZO EMILIA	24134009V	4043701	89,40	ADMISIÓN AL RÉGIMEN

Explotaciones

ES180290000099

INCIDENCIA DESCRIPCIÓN

73163 No inscrito en un organismo de control y certificación ecológico (requisito anexo 1, Orden 24 marzo 2011)

Explotación:ES180290000099 Descripción especie:Caprina

<u>APELLIDOS Y NOMBRE / RAZÓN SOCIAL</u>	<u>NIF</u>	<u>EXPEDIENTE</u>	<u>UGMS RESUELTAS</u>	<u>RESOLUCIÓN</u>
MORILLAS MORILLAS TORCUATO	24196837D	4001819	154,95	ADMISIÓN AL RÉGIMEN

Explotaciones

ES180890000045

INCIDENCIA DESCRIPCIÓN

73163 No inscrito en un organismo de control y certificación ecológico (requisito anexo 1, Orden 24 marzo 2011)

Explotación:ES180890000045 Descripción especie:Caprina

<u>APELLIDOS Y NOMBRE / RAZÓN SOCIAL</u>	<u>NIF</u>	<u>EXPEDIENTE</u>	<u>UGMS RESUELTAS</u>	<u>RESOLUCIÓN</u>
MUÑOZ BARRERA MARIA ROSA	51343818K	4029533	60,30	ADMISIÓN AL RÉGIMEN

Explotaciones

ES181020000011

INCIDENCIA DESCRIPCIÓN

73181 Las unidades de ganado solicitadas por especie distinta al porcino, mayores que las registradas en SIGGAN (disposición adicional tercera, Orden 24 de marzo de 2011)

Especie:Ovina Explotación:ES181020000011 Animales declarados:418 Animales determinados:398 Ugm declaradas:62,7 Ugm determinadas:59,7

Especie:Caprina Explotación:ES181020000011 Animales declarados:13 Animales determinados:4 Ugm declaradas:1,95 Ugm determinadas:0,6



<u>APellidos y nombre / Razón social</u>	<u>NIF</u>	<u>Expediente</u>	<u>UGMS Resueltas</u>	<u>Resolución</u>
OLMOS GARCIA JOSE	24053495A	4022813	0,00	INADMISIÓN AL RÉGIMEN
Explotaciones				
ES180130000101				

INCIDENCIA DESCRIPCIÓN

73151	El recinto declarado no cumple con las normas de producción ecológica (compromiso anexo 1, Orden 24 marzo 2011)			
	Recinto:18-014-009-00123-003 Cultivo:60005 PASTOS PERMANENTES DE 5 O MAS AÑOS-PASTIZALES Secano			
	Recinto:18-014-009-00134-003 Cultivo:60002 PASTOS PERMANENTES DE 5 O MAS AÑOS-PASTO ARBUSTIVO Secano			
	Recinto:18-014-009-00135-001 Cultivo:60003 PASTOS PERMANENTES DE 5 O MAS AÑOS-PASTO ARBOLADO Secano			
	Recinto:18-014-009-00204-002 Cultivo:60003 PASTOS PERMANENTES DE 5 O MAS AÑOS-PASTO ARBOLADO Secano			
	Recinto:18-014-009-00204-004 Cultivo:60003 PASTOS PERMANENTES DE 5 O MAS AÑOS-PASTO ARBOLADO Secano			
	Recinto:18-014-009-00364-001 Cultivo:60002 PASTOS PERMANENTES DE 5 O MAS AÑOS-PASTO ARBUSTIVO Secano			
73159	La carga ganadera de la explotación supera los límites establecidos (compromiso anexo 1, Orden 24 marzo 2011)			
	Carga Ganadera:0 Pluviometría:638 Ugm:0 Superficie:50 Exp. Avícola:N Exp. Trashumante:N			
73163	No inscrito en un organismo de control y certificación ecológico (requisito anexo 1, Orden 24 marzo 2011)			
	Explotación:ES180130000101 Descripción especie:Ovina			

RECINTOS**SUPERFICIE (Hectáreas)**

<u>REFERENCIA SIGPAC</u>	<u>CULTIVO</u>	<u>SEC_REG</u>	<u>Declarada</u>	<u>Control C.</u>	<u>Validada</u>
18-014-025-00174-001	60002	S	50,00		50,00

<u>APellidos y nombre / Razón social</u>	<u>NIF</u>	<u>Expediente</u>	<u>UGMS Resueltas</u>	<u>Resolución</u>
PADILLA YESTE JUAN ANTONIO	76145071Y	4042003	0,00	INADMISIÓN AL RÉGIMEN
Explotaciones				
ES180390000483				

INCIDENCIA DESCRIPCIÓN

73163	No inscrito en un organismo de control y certificación ecológico (requisito anexo 1, Orden 24 marzo 2011)			
	Explotación:ES180390000483 Descripción especie:Ovina			

<u>APellidos y nombre / Razón social</u>	<u>NIF</u>	<u>Expediente</u>	<u>UGMS Resueltas</u>	<u>Resolución</u>
PEREZ GOMEZ MARIA ELISA	25412741H	4042835	0,00	INADMISIÓN AL RÉGIMEN
Explotaciones				
ES180290000170				

INCIDENCIA DESCRIPCIÓN

73159	La carga ganadera de la explotación supera los límites establecidos (compromiso anexo 1, Orden 24 marzo 2011)			
	Carga Ganadera:0 Pluviometría:180 Ugm:0 Superficie:72,24 Exp. Avícola:N Exp. Trashumante:N			
73163	No inscrito en un organismo de control y certificación ecológico (requisito anexo 1, Orden 24 marzo 2011)			
	Explotación:ES180290000170 Descripción especie:Caprina			

RECINTOS**SUPERFICIE (Hectáreas)**

<u>REFERENCIA SIGPAC</u>	<u>CULTIVO</u>	<u>SEC_REG</u>	<u>Declarada</u>	<u>Control C.</u>	<u>Validada</u>
18-030-009-00286-003	60002	S	63,99		63,99
18-030-009-00286-002	60002	S	1,14		1,14
18-030-009-00275-002	60002	S	1,27		1,27
18-030-009-00275-003	60002	S	5,84		5,84



<u>APellidos y nombre / Razón social</u>	<u>NIF</u>	<u>Expediente</u>	<u>UGMS Resueltas</u>	<u>Resolución</u>
RECHE MOTOS LUIS	52515873L	4043205	0,00	INADMISIÓN AL RÉGIMEN

INCIDENCIA DESCRIPCIÓN

- 2307 Superficie declarada de pastos en común en un recinto supera la asignada por la autoridad gestora de pastos para ese recinto y productor certificado (art 3.1.f, Orden 7/03/2011)
Recinto:18-149-017-00287-001 Cultivo:60002 PASTOS PERMANENTES DE 5 O MAS AÑOS-PASTO ARBUSTIVO Superficie declarada (Áreas):22942 Sup. Asignada (Áreas):6000
- 73151 El recinto declarado no cumple con las normas de producción ecológica (compromiso anexo 1, Orden 24 marzo 2011)
Recinto:18-149-017-00287-001 Cultivo:60002 PASTOS PERMANENTES DE 5 O MAS AÑOS-PASTO ARBUSTIVO Secano
- 73158 Superficie resuelta para explotaciones no avícolas menor que la mínima requerida de 15 hectáreas (requisito anexo 1, Orden 24 marzo 2011)
Superficie validada:13,96
- 73159 La carga ganadera de la explotación supera los límites establecidos (compromiso anexo 1, Orden 24 marzo 2011)
Carga Ganadera:0 Pluviometría:285 Ugm:0 Superficie:13,96 Exp. Avícola:N Exp. Trashumante:N
- 73160 Explotación declarada no inscrita en SIGGAN a nombre del titular del expediente (disposición adicional tercera, Orden 24 marzo 2011)
Explotación:ES181460000105
- 73163 No inscrito en un organismo de control y certificación ecológico (requisito anexo 1, Orden 24 marzo 2011)
Explotación:ES181460000105 Descripción especie:Caprina
Explotación:ES181460000105 Descripción especie:Ovina

RECINTOS**SUPERFICIE (Hectáreas)**

<u>REFERENCIA SIGPAC</u>	<u>CULTIVO</u>	<u>SEC_REG</u>	<u>Declarada</u>	<u>Control C.</u>	<u>Validada</u>
18-149-015-00032-001	60002	S	3,53		3,53
18-149-015-00032-007	60005	S	4,43		4,43
18-149-017-00043-001	60002	S	0,47		0,47
18-149-015-00032-002	60002	S	1,20		1,20
18-149-017-00032-002	60005	S	0,10		0,10
18-149-015-00032-004	60002	S	2,52		2,52
18-149-017-00170-001	60002	S	0,04		0,04
18-149-015-00032-006	60002	S	1,67		1,67

<u>APellidos y nombre / Razón social</u>	<u>NIF</u>	<u>Expediente</u>	<u>UGMS Resueltas</u>	<u>Resolución</u>
RODRIGUEZ SANCHEZ LUCIANO	74609196W	4020409	0,00	INADMISIÓN AL RÉGIMEN

Explotaciones
ES180460000223**INCIDENCIA DESCRIPCIÓN**

- 2307 Superficie declarada de pastos en común en un recinto supera la asignada por la autoridad gestora de pastos para ese recinto y productor certificado (art 3.1.f, Orden 7/03/2011)
Recinto:18-047-004-00241-001 Cultivo:60002 PASTOS PERMANENTES DE 5 O MAS AÑOS-PASTO ARBUSTIVO Superficie declarada (Áreas):23777 Sup. Asignada (Áreas):5000
- 73151 El recinto declarado no cumple con las normas de producción ecológica (compromiso anexo 1, Orden 24 marzo 2011)
Recinto:18-047-004-00241-001 Cultivo:60002 PASTOS PERMANENTES DE 5 O MAS AÑOS-PASTO ARBUSTIVO Secano
- 73158 Superficie resuelta para explotaciones no avícolas menor que la mínima requerida de 15 hectáreas (requisito anexo 1, Orden 24 marzo 2011)
Superficie validada:0
- 73159 La carga ganadera de la explotación supera los límites establecidos (compromiso anexo 1, Orden 24 marzo 2011)
Carga Ganadera:0 Pluviometría:0 Ugm:0 Superficie:0 Exp. Avícola:N Exp. Trashumante:N
- 73163 No inscrito en un organismo de control y certificación ecológico (requisito anexo 1, Orden 24 marzo 2011)
Explotación:ES180460000223 Descripción especie:Caprina
Explotación:ES180460000223 Descripción especie:Ovina



<u>APELLIDOS Y NOMBRE / RAZÓN SOCIAL</u>	<u>NIF</u>	<u>EXPEDIENTE</u>	<u>UGMS RESUELTAS</u>	<u>RESOLUCIÓN</u>
ROMERO MORENO FRANCISCO	74608011J	4013448	6,45	ADMISIÓN AL RÉGIMEN
Explotaciones ES180230000346				

INCIDENCIA DESCRIPCIÓN

73163 No inscrito en un organismo de control y certificación ecológico (requisito anexo 1, Orden 24 marzo 2011)
Explotación:ES180230000346 Descripción especie:Caprina

<u>APELLIDOS Y NOMBRE / RAZÓN SOCIAL</u>	<u>NIF</u>	<u>EXPEDIENTE</u>	<u>UGMS RESUELTAS</u>	<u>RESOLUCIÓN</u>
RUIZ JIMENEZ JESUS	52512534S	4036669	0,00	INADMISIÓN AL RÉGIMEN
Explotaciones ES180980000119				

INCIDENCIA DESCRIPCIÓN

73159 La carga ganadera de la explotación supera los límites establecidos (compromiso anexo 1, Orden 24 marzo 2011)
Carga Ganadera:0 Pluviometría:393,5 Ugm:0 Superficie:344,07 Exp. Avícola:N Exp. Trashumante:N

73163 No inscrito en un organismo de control y certificación ecológico (requisito anexo 1, Orden 24 marzo 2011)
Explotación:ES180980000119 Descripción especie:Ovina
Explotación:ES180980000119 Descripción especie:Caprina

RECINTOS**SUPERFICIE (Hectáreas)**

<u>REFERENCIA SIGPAC</u>	<u>CULTIVO</u>	<u>SEC_REG</u>	<u>Declarada</u>	<u>Control C.</u>	<u>Validada</u>
18-167-021-00473-004	60005	S	344,07		344,07

<u>APELLIDOS Y NOMBRE / RAZÓN SOCIAL</u>	<u>NIF</u>	<u>EXPEDIENTE</u>	<u>UGMS RESUELTAS</u>	<u>RESOLUCIÓN</u>
RUIZ MARTIN JUAN LUCAS	44275777H	4033852	138,60	ADMISIÓN AL RÉGIMEN
Explotaciones ES180130000077 ES180130000154				

INCIDENCIA DESCRIPCIÓN

73163 No inscrito en un organismo de control y certificación ecológico (requisito anexo 1, Orden 24 marzo 2011)
Explotación:ES180130000154 Descripción especie:Caprina
Explotación:ES180130000077 Descripción especie:Caprina



<u>APELLIDOS Y NOMBRE / RAZÓN SOCIAL</u>	<u>NIF</u>	<u>EXPEDIENTE</u>	<u>UGMS RESUeltas</u>	<u>RESOLUCIÓN</u>
SALVADOR LOPEZ FERNANDO	24157753W	4038961	0,00	INADMISIÓN AL RÉGIMEN
<u>Explotaciones</u> ES180560000224				

INCIDENCIA DESCRIPCIÓN

73151 El recinto declarado no cumple con las normas de producción ecológica (compromiso anexo 1, Orden 24 marzo 2011)
 Recinto:04-061-008-00015-009 Cultivo:60002 PASTOS PERMANENTES DE 5 O MAS AÑOS-PASTO ARBUSTIVO Secano
 Recinto:04-061-008-60003-004 Cultivo:60005 PASTOS PERMANENTES DE 5 O MAS AÑOS-PASTIZALES Secano

73159 La carga ganadera de la explotación supera los límites establecidos (compromiso anexo 1, Orden 24 marzo 2011)
 Carga Ganadera:1,9381 Pluviometría:252,5 Ugm:77,33 Superficie:39,9 Exp. Avícola:N Exp. Trashumante:N

RECINTOS

SUPERFICIE (Hectáreas)

<u>REFERENCIA SIGPAC</u>	<u>CULTIVO</u>	<u>SEC_REG</u>	<u>Declarada</u>	<u>Control C.</u>	<u>Validada</u>
18-057-025-00010-003	60005	S	0,72		0,72
18-057-040-00307-003	60005	S	0,59		0,59
18-057-031-00055-002	60005	S	5,17		5,17
18-057-025-00010-002	60005	S	0,44		0,44
18-057-040-00306-006	60005	S	1,24		1,24
18-057-025-00010-004	60005	S	3,85		3,85
18-057-025-00004-002	60005	S	2,01		2,01
18-057-040-00306-005	60005	S	0,50		0,50
18-057-031-00029-006	60005	S	19,60		19,60
18-057-040-00306-003	60005	S	0,95		0,95
18-057-040-00307-006	60005	S	0,05		0,05
18-057-031-00055-001	60005	S	0,35		0,35
18-057-040-00307-002	60005	S	3,49		3,49
18-057-040-00306-004	60005	S	0,26		0,26
18-057-040-00307-005	60005	S	0,68		0,68

<u>APELLIDOS Y NOMBRE / RAZÓN SOCIAL</u>	<u>NIF</u>	<u>EXPEDIENTE</u>	<u>UGMS RESUeltas</u>	<u>RESOLUCIÓN</u>
SANCHEZ GALERA ARCADIO	74557552Q	4043406	70,65	ADMISIÓN AL RÉGIMEN
<u>Explotaciones</u> ES180460000233				

INCIDENCIA DESCRIPCIÓN

73181 Las unidades de ganado solicitadas por especie distinta al porcino, mayores que las registradas en SIGGAN (disposición adicional tercera, Orden 24 de marzo de 2011)
 Especie:Ovina Explotación:ES180460000233 Animales declarados:465 Animales determinados:457 Ugm declaradas:69,75 Ugm determinadas:68,55

<u>APELLIDOS Y NOMBRE / RAZÓN SOCIAL</u>	<u>NIF</u>	<u>EXPEDIENTE</u>	<u>UGMS RESUeltas</u>	<u>RESOLUCIÓN</u>
SANCHEZ GOMEZ VIRTUDES	52528199V	4043408	0,00	INADMISIÓN AL RÉGIMEN
<u>Explotaciones</u> ES180460000332				

INCIDENCIA DESCRIPCIÓN

2307 Superficie declarada de pastos en común en un recinto supera la asignada por la autoridad gestora de pastos para ese recinto y productor certificado (art 3.1.f, Orden 7/03/2011)
 Recinto:18-047-004-00966-002 Cultivo:60005 PASTOS PERMANENTES DE 5 O MAS AÑOS-PASTIZALES Superficie declarada (Áreas):384912 Sup. Asignada (Áreas):10000

73159 La carga ganadera de la explotación supera los límites establecidos (compromiso anexo 1, Orden 24 marzo 2011)
 Carga Ganadera:0 Pluviometría:572,5 Ugm:0 Superficie:100 Exp. Avícola:N Exp. Trashumante:N

73163 No inscrito en un organismo de control y certificación ecológico (requisito anexo 1, Orden 24 marzo 2011)
 Explotación:ES180460000332 Descripción especie:Ovina

RECINTOS

SUPERFICIE (Hectáreas)

<u>REFERENCIA SIGPAC</u>	<u>CULTIVO</u>	<u>SEC_REG</u>	<u>Declarada</u>	<u>Control C.</u>	<u>Validada</u>
18-047-004-00966-002	60005	S	3.849,12		100,00

<u>APELLIDOS Y NOMBRE / RAZÓN SOCIAL</u>	<u>NIF</u>	<u>EXPEDIENTE</u>	<u>UGMS RESUeltas</u>	<u>RESOLUCIÓN</u>
SANCHEZ LOPEZ TOMAS	52511556A	4042007	0,00	INADMISIÓN AL RÉGIMEN

Explotaciones
ES181640000131

INCIDENCIA DESCRIPCIÓN

- 73159 La carga ganadera de la explotación supera los límites establecidos (compromiso anexo 1, Orden 24 marzo 2011)
Carga Ganadera:1,2295 Pluviometría:393,5 Ugm:57,4 Superficie:46,69 Exp. Avícola:N Exp. Trashumante:N
- 73181 Las unidades de ganado solicitadas por especie distinta al porcino, mayores que las registradas en SIGGAN (disposición adicional tercera, Orden 24 de marzo de 2011)
Especie:Caprina Explotación:ES181640000131 Animales declarados:15 Animales determinados:12 Ugm declaradas:2,25 Ugm determinadas:1,8

RECINTOS**SUPERFICIE (Hectáreas)**

<u>REFERENCIA SIGPAC</u>	<u>CULTIVO</u>	<u>SEC_REG</u>	<u>Declarada</u>	<u>Control C.</u>	<u>Validada</u>
18-167-016-00382-005	20902	S	11,04		11,04
18-167-021-00462-004	60002	S	5,49		5,49
18-167-016-00382-001	60002	S	0,47		0,47
18-167-016-00382-002	60002	S	0,01		0,01
18-167-016-00338-001	20902	S	5,31		5,31
18-167-016-00355-001	60002	S	0,49		0,49
18-167-016-00157-001	60005	S	5,59		5,59
18-167-021-00462-001	60005	S	1,66		1,66
18-167-016-00382-004	60002	S	0,06		0,06
18-167-016-00354-001	20902	S	0,61		0,61
18-167-016-00382-003	60002	S	0,03		0,03
18-167-021-00462-003	60005	S	15,93		15,93

<u>APELLIDOS Y NOMBRE / RAZÓN SOCIAL</u>	<u>NIF</u>	<u>EXPEDIENTE</u>	<u>UGMS RESUeltas</u>	<u>RESOLUCIÓN</u>
SERRANO SORIA ALFREDO	76148071Q	4037679	0,00	INADMISIÓN AL RÉGIMEN

INCIDENCIA DESCRIPCIÓN

- 73159 La carga ganadera de la explotación supera los límites establecidos (compromiso anexo 1, Orden 24 marzo 2011)
Carga Ganadera:0 Pluviometría:479,41614 Ugm:0 Superficie:53,6 Exp. Avícola:N Exp. Trashumante:N
- 73160 Explotación declarada no inscrita en SIGGAN a nombre del titular del expediente (disposición adicional tercera, Orden 24 marzo 2011)
Explotación:ES181460000206
- 73163 No inscrito en un organismo de control y certificación ecológico (requisito anexo 1, Orden 24 marzo 2011)
Explotación:ES181460000206 Descripción especie:Caprina
Explotación:ES181460000206 Descripción especie:Ovina

RECINTOS**SUPERFICIE (Hectáreas)**

<u>REFERENCIA SIGPAC</u>	<u>CULTIVO</u>	<u>SEC_REG</u>	<u>Declarada</u>	<u>Control C.</u>	<u>Validada</u>
18-100-001-00094-005	60002	S	0,18		0,18
18-100-001-00094-009	60002	S	23,99		23,99
18-100-001-00094-008	60002	S	2,65		2,65
18-100-001-00094-006	60002	S	0,15		0,15
18-100-001-00094-007	60002	S	0,31		0,31
18-100-001-00094-004	60002	S	0,05		0,05
18-167-001-00113-004	60002	S	0,15		0,15
18-167-001-00113-007	60002	S	5,39		5,39
18-167-001-00113-005	60002	S	0,17		0,17
18-167-016-00279-001	60005	S	1,94		1,94
18-167-001-00113-008	60002	S	18,14		18,14
18-167-001-00113-006	60002	S	0,48		0,48

<u>APELLIDOS Y NOMBRE / RAZÓN SOCIAL</u>	<u>NIF</u>	<u>EXPEDIENTE</u>	<u>UGMS RESUELTAS</u>	<u>RESOLUCIÓN</u>
SIMON BUJALDON JOSE	24149123C	4043314	0,00	INADMISIÓN AL RÉGIMEN
Explotaciones				
ES18146000117				

INCIDENCIA DESCRIPCIÓN

- 2307 Superficie declarada de pastos en común en un recinto supera la asignada por la autoridad gestora de pastos para ese recinto y productor certificado (art 3.1.f, Orden 7/03/2011)
Recinto:18-149-017-00287-001 Cultivo:60005 PASTOS PERMANENTES DE 5 O MAS AÑOS-PASTIZALES Superficie declarada (Áreas):22942 Sup. Asignada (Áreas):4681
- 73152 Recinto declarado que no cumple en su totalidad con las normas de producción ecológica (compromiso anexo 1, Orden 24 marzo 2011)
Recinto:18-149-017-00287-001 Cultivo:60005 PASTOS PERMANENTES DE 5 O MAS AÑOS-PASTIZALES Secano Hectáreas declaradas:229,42 Hectáreas certificadas:46,82
- 73159 La carga ganadera de la explotación supera los límites establecidos (compromiso anexo 1, Orden 24 marzo 2011)
Carga Ganadera:0,0212 Pluviometría:282,25287 Ugm:2,28 Superficie:107,64 Exp. Avícola:N Exp. Trashumante:N
- 73163 No inscrito en un organismo de control y certificación ecológico (requisito anexo 1, Orden 24 marzo 2011)
Explotación:ES18146000117 Descripción especie:Ovina

RECINTOS**SUPERFICIE (Hectáreas)**

<u>REFERENCIA SIGPAC</u>	<u>CULTIVO</u>	<u>SEC_REG</u>	<u>Declarada</u>	<u>Control C.</u>	<u>Validada</u>
04-063-016-00013-002	60002	S	2,56		2,56
18-149-001-00117-001	63007	R	0,44		0,44
18-149-022-00001-007	60005	S	1,73		1,73
18-149-017-00287-001	60005	S	229,42		46,81
18-149-022-00001-002	60005	S	5,03		5,03
18-149-022-00001-008	60005	S	2,99		2,99
18-149-022-00077-001	60005	S	2,83		2,83
18-149-022-00085-002	60002	S	0,52		0,52
18-149-022-00085-003	60002	S	0,64		0,64
18-149-022-00001-009	60005	S	12,68		12,68
18-149-022-00077-002	60005	S	3,72		3,72
18-149-022-00086-003	60002	S	0,49		0,49
18-149-022-00001-003	60005	S	20,76		20,76
18-084-005-00086-001	63007	R	0,12		0,12
18-084-005-00091-001	63007	R	0,24		0,24
18-084-005-00182-001	63007	R	0,18		0,18
18-084-006-00268-001	60002	S	0,10		0,10
18-084-006-00268-002	60002	S	0,28		0,28
18-084-003-00896-001	63007	R	0,17		0,17
18-084-005-00078-001	63007	R	0,61		0,61
18-084-005-00099-001	63007	R	0,60		0,60
18-084-005-00183-001	63007	R	0,63		0,63
18-084-005-00151-001	63007	R	0,21		0,21
18-084-003-00897-001	63007	R	0,16		0,16
18-084-005-00089-003	63007	R	0,08		0,08
18-084-005-00094-001	63007	R	0,67		0,67
18-084-005-00100-001	63007	R	0,22		0,22
18-084-005-00188-001	63007	R	0,20		0,20
18-084-005-00212-001	63007	R	0,62		0,62
18-084-006-00018-002	60002	S	0,80		0,80
18-084-005-00097-001	63007	R	0,25		0,25
18-084-005-00102-003	63007	R	0,07		0,07
18-084-005-00101-002	63007	R	0,23		0,23



<u>APELLIDOS Y NOMBRE / RAZÓN SOCIAL</u>	<u>NIF</u>	<u>EXPEDIENTE</u>	<u>UGMS RESUELTAS</u>	<u>RESOLUCIÓN</u>
SIMON CAÑADAS TORCUATO	74622482V	4038971	0,00	INADMISIÓN AL RÉGIMEN
Explotaciones ES180560000241				

INCIDENCIA DESCRIPCIÓN

- 73151 El recinto declarado no cumple con las normas de producción ecológica (compromiso anexo 1, Orden 24 marzo 2011)
 Recinto:18-057-008-00141-005 Cultivo:60003 PASTOS PERMANENTES DE 5 O MAS AÑOS-PASTO ARBOLADO Secano
 Recinto:18-057-021-00049-002 Cultivo:60005 PASTOS PERMANENTES DE 5 O MAS AÑOS-PASTIZALES Secano
 Recinto:18-057-034-00152-002 Cultivo:60002 PASTOS PERMANENTES DE 5 O MAS AÑOS-PASTO ARBUSTIVO Secano
 Recinto:18-057-034-00157-001 Cultivo:60002 PASTOS PERMANENTES DE 5 O MAS AÑOS-PASTO ARBUSTIVO Secano
 Recinto:18-057-034-00162-001 Cultivo:60002 PASTOS PERMANENTES DE 5 O MAS AÑOS-PASTO ARBUSTIVO Secano
 Recinto:18-057-034-00162-002 Cultivo:60002 PASTOS PERMANENTES DE 5 O MAS AÑOS-PASTO ARBUSTIVO Secano
 Recinto:18-057-034-00224-003 Cultivo:60002 PASTOS PERMANENTES DE 5 O MAS AÑOS-PASTO ARBUSTIVO Secano
 Recinto:18-057-034-00228-001 Cultivo:60003 PASTOS PERMANENTES DE 5 O MAS AÑOS-PASTO ARBOLADO Secano
 Recinto:18-057-034-00230-001 Cultivo:60002 PASTOS PERMANENTES DE 5 O MAS AÑOS-PASTO ARBUSTIVO Secano
 Recinto:18-057-034-00236-002 Cultivo:60002 PASTOS PERMANENTES DE 5 O MAS AÑOS-PASTO ARBUSTIVO Secano
 Recinto:18-057-034-00236-003 Cultivo:60002 PASTOS PERMANENTES DE 5 O MAS AÑOS-PASTO ARBUSTIVO Secano
 Recinto:18-057-034-00239-001 Cultivo:60002 PASTOS PERMANENTES DE 5 O MAS AÑOS-PASTO ARBUSTIVO Secano
 Recinto:18-057-035-00100-005 Cultivo:60002 PASTOS PERMANENTES DE 5 O MAS AÑOS-PASTO ARBUSTIVO Secano
- 73158 Superficie resuelta para explotaciones no avícolas menor que la mínima requerida de 15 hectáreas (requisito anexo 1, Orden 24 marzo 2011)
 Superficie validada:3,57
- 73159 La carga ganadera de la explotación supera los límites establecidos (compromiso anexo 1, Orden 24 marzo 2011)
 Carga Ganadera:0 Pluviometría:252,5 Ugm:0 Superficie:3,57 Exp. Avícola:N Exp. Trashumante:N
- 73163 No inscrito en un organismo de control y certificación ecológico (requisito anexo 1, Orden 24 marzo 2011)
 Explotación:ES180560000241 Descripción especie:Caprina
 Explotación:ES180560000241 Descripción especie:Ovina

RECINTOS**SUPERFICIE (Hectáreas)**

<u>REFERENCIA SIGPAC</u>	<u>CULTIVO</u>	<u>SEC_REG</u>	<u>Declarada</u>	<u>Control C.</u>	<u>Validada</u>
18-057-035-00019-001	60005	S	0,35		0,35
18-057-035-00099-002	60002	S	0,53		0,53
18-057-035-00029-003	60002	S	1,26		1,26
18-057-035-00101-001	60005	S	1,24		1,24
18-057-035-00100-004	60002	S	0,19		0,19

<u>APELLIDOS Y NOMBRE / RAZÓN SOCIAL</u>	<u>NIF</u>	<u>EXPEDIENTE</u>	<u>UGMS RESUELTAS</u>	<u>RESOLUCIÓN</u>
TAPIAS NAVAS VICTOR	74601407X	4044029	216,00	ADMISIÓN AL RÉGIMEN
Explotaciones ES180980000055 ES230940000810				

INCIDENCIA DESCRIPCIÓN

- 73163 No inscrito en un organismo de control y certificación ecológico (requisito anexo 1, Orden 24 marzo 2011)
 Explotación:ES180980000055 Descripción especie:Équidos



<u>APellidos y nombre / Razón social</u>	<u>NIF</u>	<u>Expediente</u>	<u>UGMS Resueltas</u>	<u>Resolución</u>
TORO JIMENEZ JOSE	77305066L	4044463	0,00	INADMISIÓN AL RÉGIMEN
<u>Explotaciones</u>				
ES180300000049				

INCIDENCIA DESCRIPCIÓN

73151	El recinto declarado no cumple con las normas de producción ecológica (compromiso anexo 1, Orden 24 marzo 2011)			
Recinto:18-031-001-00043-002	Cultivo:60002	PASTOS PERMANENTES DE 5 O MAS AÑOS-PASTO ARBUSTIVO	Secano	
Recinto:18-031-004-00018-002	Cultivo:60002	PASTOS PERMANENTES DE 5 O MAS AÑOS-PASTO ARBUSTIVO	Secano	
Recinto:18-031-004-00018-003	Cultivo:60002	PASTOS PERMANENTES DE 5 O MAS AÑOS-PASTO ARBUSTIVO	Secano	
Recinto:18-031-004-00018-004	Cultivo:60002	PASTOS PERMANENTES DE 5 O MAS AÑOS-PASTO ARBUSTIVO	Secano	
Recinto:18-031-006-00046-001	Cultivo:60002	PASTOS PERMANENTES DE 5 O MAS AÑOS-PASTO ARBUSTIVO	Secano	
Recinto:18-031-006-00046-002	Cultivo:60002	PASTOS PERMANENTES DE 5 O MAS AÑOS-PASTO ARBUSTIVO	Secano	
Recinto:18-031-006-00046-003	Cultivo:60002	PASTOS PERMANENTES DE 5 O MAS AÑOS-PASTO ARBUSTIVO	Secano	
Recinto:18-031-006-00046-004	Cultivo:60002	PASTOS PERMANENTES DE 5 O MAS AÑOS-PASTO ARBUSTIVO	Secano	
Recinto:18-031-006-00046-005	Cultivo:60002	PASTOS PERMANENTES DE 5 O MAS AÑOS-PASTO ARBUSTIVO	Secano	
Recinto:18-031-006-00046-006	Cultivo:60002	PASTOS PERMANENTES DE 5 O MAS AÑOS-PASTO ARBUSTIVO	Secano	
Recinto:18-031-006-00046-007	Cultivo:60002	PASTOS PERMANENTES DE 5 O MAS AÑOS-PASTO ARBUSTIVO	Secano	
Recinto:18-031-006-00050-001	Cultivo:60002	PASTOS PERMANENTES DE 5 O MAS AÑOS-PASTO ARBUSTIVO	Secano	
Recinto:18-031-006-00050-002	Cultivo:60002	PASTOS PERMANENTES DE 5 O MAS AÑOS-PASTO ARBUSTIVO	Secano	
Recinto:18-031-006-00051-001	Cultivo:60002	PASTOS PERMANENTES DE 5 O MAS AÑOS-PASTO ARBUSTIVO	Secano	
Recinto:18-031-006-00051-002	Cultivo:60002	PASTOS PERMANENTES DE 5 O MAS AÑOS-PASTO ARBUSTIVO	Secano	
Recinto:18-031-006-00052-001	Cultivo:60002	PASTOS PERMANENTES DE 5 O MAS AÑOS-PASTO ARBUSTIVO	Secano	
Recinto:18-031-007-00016-001	Cultivo:60002	PASTOS PERMANENTES DE 5 O MAS AÑOS-PASTO ARBUSTIVO	Secano	
Recinto:18-031-007-00016-002	Cultivo:60002	PASTOS PERMANENTES DE 5 O MAS AÑOS-PASTO ARBUSTIVO	Secano	
Recinto:18-031-007-00016-003	Cultivo:60002	PASTOS PERMANENTES DE 5 O MAS AÑOS-PASTO ARBUSTIVO	Secano	
Recinto:18-031-007-00016-006	Cultivo:60002	PASTOS PERMANENTES DE 5 O MAS AÑOS-PASTO ARBUSTIVO	Secano	
Recinto:18-031-007-00016-007	Cultivo:60002	PASTOS PERMANENTES DE 5 O MAS AÑOS-PASTO ARBUSTIVO	Secano	
Recinto:18-031-007-00016-008	Cultivo:60002	PASTOS PERMANENTES DE 5 O MAS AÑOS-PASTO ARBUSTIVO	Secano	
Recinto:18-031-007-00016-009	Cultivo:60002	PASTOS PERMANENTES DE 5 O MAS AÑOS-PASTO ARBUSTIVO	Secano	
Recinto:18-031-007-00016-010	Cultivo:60002	PASTOS PERMANENTES DE 5 O MAS AÑOS-PASTO ARBUSTIVO	Secano	
Recinto:18-031-007-00016-011	Cultivo:60002	PASTOS PERMANENTES DE 5 O MAS AÑOS-PASTO ARBUSTIVO	Secano	
Recinto:18-031-007-00017-001	Cultivo:60002	PASTOS PERMANENTES DE 5 O MAS AÑOS-PASTO ARBUSTIVO	Secano	
Recinto:18-031-007-00017-002	Cultivo:60002	PASTOS PERMANENTES DE 5 O MAS AÑOS-PASTO ARBUSTIVO	Secano	
Recinto:18-031-007-00018-001	Cultivo:60002	PASTOS PERMANENTES DE 5 O MAS AÑOS-PASTO ARBUSTIVO	Secano	
Recinto:18-031-007-00018-002	Cultivo:60002	PASTOS PERMANENTES DE 5 O MAS AÑOS-PASTO ARBUSTIVO	Secano	
Recinto:18-031-007-00018-003	Cultivo:60002	PASTOS PERMANENTES DE 5 O MAS AÑOS-PASTO ARBUSTIVO	Secano	
Recinto:18-031-007-00019-001	Cultivo:60002	PASTOS PERMANENTES DE 5 O MAS AÑOS-PASTO ARBUSTIVO	Secano	
Recinto:18-031-007-00019-003	Cultivo:60002	PASTOS PERMANENTES DE 5 O MAS AÑOS-PASTO ARBUSTIVO	Secano	
Recinto:18-031-007-00020-001	Cultivo:60002	PASTOS PERMANENTES DE 5 O MAS AÑOS-PASTO ARBUSTIVO	Secano	
Recinto:18-031-007-00020-002	Cultivo:60002	PASTOS PERMANENTES DE 5 O MAS AÑOS-PASTO ARBUSTIVO	Secano	
Recinto:18-031-007-00020-003	Cultivo:60002	PASTOS PERMANENTES DE 5 O MAS AÑOS-PASTO ARBUSTIVO	Secano	
Recinto:18-031-007-00020-004	Cultivo:60002	PASTOS PERMANENTES DE 5 O MAS AÑOS-PASTO ARBUSTIVO	Secano	
Recinto:18-031-007-00020-005	Cultivo:60002	PASTOS PERMANENTES DE 5 O MAS AÑOS-PASTO ARBUSTIVO	Secano	
Recinto:18-031-007-00020-006	Cultivo:60002	PASTOS PERMANENTES DE 5 O MAS AÑOS-PASTO ARBUSTIVO	Secano	
Recinto:18-031-007-00020-007	Cultivo:60002	PASTOS PERMANENTES DE 5 O MAS AÑOS-PASTO ARBUSTIVO	Secano	
Recinto:18-031-007-00021-001	Cultivo:60002	PASTOS PERMANENTES DE 5 O MAS AÑOS-PASTO ARBUSTIVO	Secano	
Recinto:18-031-007-00021-002	Cultivo:60002	PASTOS PERMANENTES DE 5 O MAS AÑOS-PASTO ARBUSTIVO	Secano	
Recinto:18-031-007-00021-003	Cultivo:60002	PASTOS PERMANENTES DE 5 O MAS AÑOS-PASTO ARBUSTIVO	Secano	
Recinto:18-031-007-00022-001	Cultivo:60002	PASTOS PERMANENTES DE 5 O MAS AÑOS-PASTO ARBUSTIVO	Secano	
Recinto:18-031-007-00022-002	Cultivo:60002	PASTOS PERMANENTES DE 5 O MAS AÑOS-PASTO ARBUSTIVO	Secano	
Recinto:18-031-007-00035-002	Cultivo:60002	PASTOS PERMANENTES DE 5 O MAS AÑOS-PASTO ARBUSTIVO	Secano	
Recinto:18-031-007-00035-003	Cultivo:60002	PASTOS PERMANENTES DE 5 O MAS AÑOS-PASTO ARBUSTIVO	Secano	
Recinto:18-031-007-00035-004	Cultivo:60002	PASTOS PERMANENTES DE 5 O MAS AÑOS-PASTO ARBUSTIVO	Secano	
Recinto:18-031-007-00035-005	Cultivo:60002	PASTOS PERMANENTES DE 5 O MAS AÑOS-PASTO ARBUSTIVO	Secano	
Recinto:18-031-007-00036-001	Cultivo:60002	PASTOS PERMANENTES DE 5 O MAS AÑOS-PASTO ARBUSTIVO	Secano	
Recinto:18-031-007-00037-001	Cultivo:60002	PASTOS PERMANENTES DE 5 O MAS AÑOS-PASTO ARBUSTIVO	Secano	
Recinto:18-031-007-00038-002	Cultivo:60002	PASTOS PERMANENTES DE 5 O MAS AÑOS-PASTO ARBUSTIVO	Secano	

INCIDENCIA DESCRIPCIÓN

- Recinto:18-031-007-00038-003 Cultivo:60002 PASTOS PERMANENTES DE 5 O MAS AÑOS-PASTO ARBUSTIVO Secano
- Recinto:18-031-007-00039-002 Cultivo:60002 PASTOS PERMANENTES DE 5 O MAS AÑOS-PASTO ARBUSTIVO Secano
- Recinto:18-031-007-00040-003 Cultivo:60002 PASTOS PERMANENTES DE 5 O MAS AÑOS-PASTO ARBUSTIVO Secano
- Recinto:18-031-007-00040-004 Cultivo:60002 PASTOS PERMANENTES DE 5 O MAS AÑOS-PASTO ARBUSTIVO Secano
- Recinto:18-031-007-00043-002 Cultivo:60002 PASTOS PERMANENTES DE 5 O MAS AÑOS-PASTO ARBUSTIVO Secano
- Recinto:18-031-007-00043-003 Cultivo:60002 PASTOS PERMANENTES DE 5 O MAS AÑOS-PASTO ARBUSTIVO Secano
- Recinto:18-031-011-00004-001 Cultivo:60002 PASTOS PERMANENTES DE 5 O MAS AÑOS-PASTO ARBUSTIVO Secano
- Recinto:18-031-011-00004-002 Cultivo:60002 PASTOS PERMANENTES DE 5 O MAS AÑOS-PASTO ARBUSTIVO Secano
- Recinto:18-031-011-00004-003 Cultivo:60002 PASTOS PERMANENTES DE 5 O MAS AÑOS-PASTO ARBUSTIVO Secano
- Recinto:18-031-011-00183-001 Cultivo:60002 PASTOS PERMANENTES DE 5 O MAS AÑOS-PASTO ARBUSTIVO Secano

- 73158 Superficie resuelta para explotaciones no avícolas menor que la mínima requerida de 15 hectáreas (requisito anexo 1, Orden 24 marzo 2011)
Superficie validada:0

- 73159 La carga ganadera de la explotación supera los límites establecidos (compromiso anexo 1, Orden 24 marzo 2011)
Carga Ganadera:0 Pluviometría:0 Ugm:0 Superficie:0 Exp. Avícola:N Exp. Trashumante:N

- 73163 No inscrito en un organismo de control y certificación ecológico (requisito anexo 1, Orden 24 marzo 2011)
Explotación:ES180300000049 Descripción especie:Caprina

<u>APELLIDOS Y NOMBRE / RAZÓN SOCIAL</u>	<u>NIF</u>	<u>EXPEDIENTE</u>	<u>UGMS RESUELTAS</u>	<u>RESOLUCIÓN</u>
TORO MADRID JOSE MANUEL	18111768G	4004561	0,00	INADMISIÓN AL RÉGIMEN
<u>Explotaciones</u>				
ES180300000035				

INCIDENCIA DESCRIPCIÓN

- 73159 La carga ganadera de la explotación supera los límites establecidos (compromiso anexo 1, Orden 24 marzo 2011)
Carga Ganadera:1,1691 Pluviometría:744 Ugm:48,52 Superficie:41,5 Exp. Avícola:N Exp. Trashumante:N

<u>REFERENCIA SIGPAC</u>	<u>CULTIVO</u>	<u>SEC_REG</u>	<u>SUPERFICIE (Hectáreas)</u>		
			<u>Declarada</u>	<u>Control C.</u>	<u>Validada</u>
18-031-003-00023-004	60005	S	1,11		1,11
18-031-003-00022-002	60005	S	10,79		10,79
18-031-003-00023-005	60005	S	0,51		0,51
18-031-003-00023-007	60005	S	0,49		0,49
18-031-003-00023-006	60005	S	0,29		0,29
18-031-003-00023-003	60005	S	1,08		1,08
18-031-003-00001-006	60005	S	27,23		27,23



<u>APELLIDOS Y NOMBRE / RAZÓN SOCIAL</u>	<u>NIF</u>	<u>EXPEDIENTE</u>	<u>UGMS RESUELTAS</u>	<u>RESOLUCIÓN</u>
UCLÉS SÁNCHEZ VENTURA	75223123J	4042024	0,00	INADMISIÓN AL RÉGIMEN

INCIDENCIA DESCRIPCIÓN

- 204 La superficie total declarada sobre un mismo recinto en el conjunto de los expedientes, no puede superar la superficie total que el SIGPAC establece para ese recinto.
Recinto:18-149-020-00055-011 Cultivo:60002 PASTOS PERMANENTES DE 5 O MAS AÑOS-PASTO ARBUSTIVO Secano Suma de superficies declaradas para este recinto por todos los solicitantes (Áreas):16819 Superficie SIGPAC medida para este recinto (Áreas):12261 Exceso de superficie declarada (Hectáreas):45,58
- 73159 La carga ganadera de la explotación supera los límites establecidos (compromiso anexo 1, Orden 24 marzo 2011)
Carga Ganadera:0 Pluviometría:285 Ugm:0 Superficie:86,4742 Exp. Avícola:N Exp. Trashumante:N
- 73160 Explotación declarada no inscrita en SIGGAN a nombre del titular del expediente (disposición adicional tercera, Orden 24 marzo 2011)
Explotación:ES181460000151

RECINTOS**SUPERFICIE (Hectáreas)**

<u>REFERENCIA SIGPAC</u>	<u>CULTIVO</u>	<u>SEC_REG</u>	<u>Declarada</u>	<u>Control C.</u>	<u>Validada</u>
18-149-013-00085-002	60002	S	0,23		0,23
18-149-020-00134-001	60002	S	1,45		1,45
18-149-020-00136-001	60002	S	1,26		1,26
18-149-020-00137-002	60002	S	3,86		3,86
18-149-020-00137-001	60002	S	0,05		0,05
18-149-020-00133-001	60002	S	0,11		0,11
18-149-020-00164-001	60002	S	2,37		2,37
18-149-020-00133-002	60002	S	11,93		11,93
18-149-013-00085-001	60002	S	0,11		0,11
18-149-020-00134-003	60002	S	1,17		1,17
18-149-020-00136-002	60002	S	1,63		1,63
18-149-013-00064-001	60002	S	4,65		4,65
18-149-020-00134-002	60002	S	1,04		1,04
18-149-020-00164-002	60002	S	1,03		1,03
18-149-020-00168-002	60002	S	6,04		6,04
18-149-020-00055-011	60002	S	50,00		49,54

<u>APELLIDOS Y NOMBRE / RAZÓN SOCIAL</u>	<u>NIF</u>	<u>EXPEDIENTE</u>	<u>UGMS RESUELTAS</u>	<u>RESOLUCIÓN</u>
VILLADEN SANCHEZ RAFAEL	24175927Y	4044322	0,00	INADMISIÓN AL RÉGIMEN

Explotaciones

ES180380000114

INCIDENCIA DESCRIPCIÓN

- 73151 El recinto declarado no cumple con las normas de producción ecológica (compromiso anexo 1, Orden 24 marzo 2011)
Recinto:18-138-005-00299-002 Cultivo:60002 PASTOS PERMANENTES DE 5 O MAS AÑOS-PASTO ARBUSTIVO Secano
- 73158 Superficie resuelta para explotaciones no avícolas menor que la mínima requerida de 15 hectáreas (requisito anexo 1, Orden 24 marzo 2011)
Superficie validada:0
- 73159 La carga ganadera de la explotación supera los límites establecidos (compromiso anexo 1, Orden 24 marzo 2011)
Carga Ganadera:0 Pluviometría:0 Ugm:0 Superficie:0 Exp. Avícola:N Exp. Trashumante:N
- 73163 No inscrito en un organismo de control y certificación ecológico (requisito anexo 1, Orden 24 marzo 2011)
Explotación:ES180380000114 Descripción especie:Caprina



HUELVA

APELLIDOS Y NOMBRE / RAZÓN SOCIAL	NIF	EXPEDIENTE	UGMS RESUELTAS	RESOLUCIÓN
AGROPECUARIA VALLE-MILANO, S.L.	B06509863	5007042	0,00	INADMISIÓN AL RÉGIMEN
Explotaciones				
ES210290000121				

INCIDENCIA DESCRIPCIÓN

- 73151 El recinto declarado no cumple con las normas de producción ecológica (compromiso anexo 1, Orden 24 marzo 2011)
 Recinto:21-029-012-00004-001 Cultivo:60001 PASTOS PERMANENTES DE 5 O MAS AÑOS-DEHESAS Secano
 Recinto:21-029-020-00002-001 Cultivo:60002 PASTOS PERMANENTES DE 5 O MAS AÑOS-PASTO ARBUSTIVO Secano
 Recinto:21-029-020-00002-003 Cultivo:60001 PASTOS PERMANENTES DE 5 O MAS AÑOS-DEHESAS Secano
 Recinto:21-029-020-00005-001 Cultivo:60005 PASTOS PERMANENTES DE 5 O MAS AÑOS-PASTIZALES Secano
 Recinto:21-029-020-00005-002 Cultivo:60001 PASTOS PERMANENTES DE 5 O MAS AÑOS-DEHESAS Secano
 Recinto:21-029-020-00005-003 Cultivo:60001 PASTOS PERMANENTES DE 5 O MAS AÑOS-DEHESAS Secano
- 73158 Superficie resuelta para explotaciones no avícolas menor que la mínima requerida de 15 hectáreas (requisito anexo 1, Orden 24 marzo 2011)
 Superficie validada:0
- 73159 La carga ganadera de la explotación supera los límites establecidos (compromiso anexo 1, Orden 24 marzo 2011)
 Carga Ganadera:0 Pluviometría:0 Ugm:66,22 Superficie:0 Exp. Avícola:N Exp. Trashumante:N

APELLIDOS Y NOMBRE / RAZÓN SOCIAL	NIF	EXPEDIENTE	UGMS RESUELTAS	RESOLUCIÓN
ARRAYAS PARREÑO FRANCISCA	29402688V	5006249	0,00	INADMISIÓN AL RÉGIMEN
Explotaciones				
ES210720000157				
ES210780000313				

INCIDENCIA DESCRIPCIÓN

- 73159 La carga ganadera de la explotación supera los límites establecidos (compromiso anexo 1, Orden 24 marzo 2011)
 Carga Ganadera:0,1468 Pluviometría:739,98486 Ugm:5,43 Superficie:37 Exp. Avícola:N Exp. Trashumante:N
- 73181 Las unidades de ganado solicitadas por especie distinta al porcino, mayores que las registradas en SIGGAN (disposición adicional tercera, Orden 24 de marzo de 2011)
 Especie:Bovina Explotación:ES210780000313 Animales declarados:13 Animales determinados:0 Ugm declaradas:11,8 Ugm determinadas:0
 Especie:Bovina Explotación:ES210720000157 Animales declarados:4 Animales determinados:0 Ugm declaradas:3,6 Ugm determinadas:0

RECINTOS**SUPERFICIE (Hectáreas)**

REFERENCIA SIGPAC	CULTIVO	SEC_REG	Declarada	Control C.	Validada
21-077-020-00010-012	60005	S	0,45		0,45
21-077-020-00010-018	60005	S	1,81		1,81
21-077-025-00012-010	60005	S	0,50		0,50
21-077-020-00010-011	60005	S	0,43		0,43
21-071-020-00059-001	60003	S	0,58		0,58
21-071-020-00058-001	60003	S	7,22		7,22
21-071-008-00017-002	60003	S	0,81		0,81
21-071-008-00012-003	60003	S	1,56		1,56
21-071-008-00017-001	60003	S	1,24		1,24
21-071-020-00061-001	60003	S	4,03		4,03
21-077-020-00010-020	60003	S	2,22		2,22
21-077-017-00005-001	60005	S	0,26		0,26
21-077-025-00012-012	60005	S	1,10		1,10
21-077-025-00012-011	60005	S	0,70		0,70
21-077-020-00010-010	60005	S	5,04		5,04
21-077-020-00010-016	60005	S	0,83		0,83
21-077-020-00010-021	60005	S	2,39		2,39
21-077-020-00010-013	60005	S	0,46		0,46
21-077-020-00010-019	60003	S	2,20		2,20
21-077-020-00010-017	60005	S	3,17		3,17

<u>APELLIDOS Y NOMBRE / RAZÓN SOCIAL</u>	<u>NIF</u>	<u>EXPEDIENTE</u>	<u>UGMS RESUELTAS</u>	<u>RESOLUCIÓN</u>
BARRIENTO MARTIN EMILIO	29439719H	5002463	69,30	ADMISIÓN AL RÉGIMEN
<u>Explotaciones</u>				
ES210070000720				
ES210190000039				
ES210190000231				

INCIDENCIA DESCRIPCIÓN

- 73163 No inscrito en un organismo de control y certificación ecológico (requisito anexo 1, Orden 24 marzo 2011)
 Explotación:ES210190000039 Descripción especie:Ovina
 Explotación:ES210190000231 Descripción especie:Ovina
- 73181 Las unidades de ganado solicitadas por especie distinta al porcino, mayores que las registradas en SIGGAN (disposición adicional tercera, Orden 24 de marzo de 2011)
 Especie:Bovina Explotación:ES210190000039 Animales declarados:12 Animales determinados:12 Ugm declaradas:11,6 Ugm determinadas:10,8

<u>APELLIDOS Y NOMBRE / RAZÓN SOCIAL</u>	<u>NIF</u>	<u>EXPEDIENTE</u>	<u>UGMS RESUELTAS</u>	<u>RESOLUCIÓN</u>
BORRERO HORTAL RAMON	27911726F	5003660	0,00	INADMISIÓN AL RÉGIMEN
<u>Explotaciones</u>				
ES210080000039				

INCIDENCIA DESCRIPCIÓN

- 73156 Cultivo, variedad, régimen y/o uso del recinto SIGPAC no compatible con la submedida (anexo 10, Orden 24 marzo 2011)
 Recinto:21-008-007-00009-005 Cultivo:60001 PASTOS PERMANENTES DE 5 O MAS AÑOS-DEHESAS Secano Uso Sigpac:FO
 Recinto:21-008-007-00040-004 Cultivo:60001 PASTOS PERMANENTES DE 5 O MAS AÑOS-DEHESAS Secano Uso Sigpac:FO
 Recinto:21-008-008-00008-009 Cultivo:60001 PASTOS PERMANENTES DE 5 O MAS AÑOS-DEHESAS Secano Uso Sigpac:FO
 Recinto:21-008-008-00008-015 Cultivo:60001 PASTOS PERMANENTES DE 5 O MAS AÑOS-DEHESAS Secano Uso Sigpac:FO
 Recinto:21-008-008-00008-016 Cultivo:60001 PASTOS PERMANENTES DE 5 O MAS AÑOS-DEHESAS Secano Uso Sigpac:FO
 Recinto:21-008-008-00008-017 Cultivo:60001 PASTOS PERMANENTES DE 5 O MAS AÑOS-DEHESAS Secano Uso Sigpac:FO
- 73159 La carga ganadera de la explotación supera los límites establecidos (compromiso anexo 1, Orden 24 marzo 2011)
 Carga Ganadera:0,1713 Pluviometría:682,50006 Ugm:25,32 Superficie:147,83 Exp. Avícola:N Exp. Trashumante:N

RECINTOS**SUPERFICIE (Hectáreas)**

<u>REFERENCIA SIGPAC</u>	<u>CULTIVO</u>	<u>SEC_REG</u>	<u>Declarada</u>	<u>Control C.</u>	<u>Validada</u>
21-008-007-00241-001	60001	S	16,61		16,61
21-008-008-00008-005	60001	S	5,23		5,23
21-008-008-00008-006	60001	S	16,77		16,77
21-008-007-00234-001	60001	S	12,20		12,20
21-008-008-00008-004	60001	S	3,61		3,61
21-008-007-00009-004	60001	S	5,46		5,46
21-008-007-00009-006	60001	S	35,03		35,03
21-008-007-00244-002	60001	S	52,92		52,92



<u>APellidos y nombre / Razón social</u>	<u>NIF</u>	<u>EXPEDIENTE</u>	<u>UGMS RESUELTAS</u>	<u>RESOLUCIÓN</u>
CABRA PEREZ FRANCISCO LUIS	08812853N	5008683	0,00	INADMISIÓN AL RÉGIMEN
<u>Explotaciones</u> ES210290000067				

INCIDENCIA DESCRIPCIÓN

73159 La carga ganadera de la explotación supera los límites establecidos (compromiso anexo 1, Orden 24 marzo 2011)
Carga Ganadera:0 Pluviometría:750 Ugm:0 Superficie:40,16 Exp. Avícola:N Exp. Trashumante:N

73163 No inscrito en un organismo de control y certificación ecológico (requisito anexo 1, Orden 24 marzo 2011)
Explotación:ES210290000067 Descripción especie:Bovina

RECINTOS**SUPERFICIE (Hectáreas)**

<u>REFERENCIA SIGPAC</u>	<u>CULTIVO</u>	<u>SEC_REG</u>	<u>Declarada</u>	<u>Control C.</u>	<u>Validada</u>
21-029-015-00069-002	60001	S	0,13		0,13
21-029-016-00018-003	60001	S	17,49		17,49
21-029-015-00066-001	60001	S	13,78		13,78
21-029-016-00018-001	60001	S	0,02		0,02
21-029-016-00018-002	60002	S	0,50		0,50
21-029-006-00107-002	60001	S	2,03		2,03
21-029-015-00072-010	60001	S	1,19		1,19
21-029-001-00058-001	60001	S	1,91		1,91
21-029-015-00069-003	60001	S	1,55		1,55
21-029-001-00055-006	60003	S	1,43		1,43
21-029-015-00069-001	60001	S	0,13		0,13

<u>APellidos y nombre / Razón social</u>	<u>NIF</u>	<u>EXPEDIENTE</u>	<u>UGMS RESUELTAS</u>	<u>RESOLUCIÓN</u>
CARDENAS ALVAREZ MARIA CARMEN DE	29468968B	5003618	0,00	INADMISIÓN AL RÉGIMEN
<u>Explotaciones</u> ES2106900000346				

INCIDENCIA DESCRIPCIÓN

73159 La carga ganadera de la explotación supera los límites establecidos (compromiso anexo 1, Orden 24 marzo 2011)
Carga Ganadera:0,0746 Pluviometría:781,79065 Ugm:14,23 Superficie:190,85 Exp. Avícola:N Exp. Trashumante:N

RECINTOS**SUPERFICIE (Hectáreas)**

<u>REFERENCIA SIGPAC</u>	<u>CULTIVO</u>	<u>SEC_REG</u>	<u>Declarada</u>	<u>Control C.</u>	<u>Validada</u>
21-068-016-00011-020	60001	S	72,00		72,00
21-068-016-00010-001	60001	S	0,33		0,33
21-078-012-00011-003	60005	S	6,95		6,95
21-078-011-00007-002	60001	S	20,00		20,00
21-078-012-00011-002	60001	S	34,03		34,03
21-078-012-00011-004	60001	S	1,02		1,02
21-078-012-00002-003	60003	S	55,72		55,72
21-078-012-00002-004	60001	S	0,80		0,80



<u>APELLIDOS Y NOMBRE / RAZÓN SOCIAL</u>	<u>NIF</u>	<u>EXPEDIENTE</u>	<u>UGMS RESUELTAS</u>	<u>RESOLUCIÓN</u>
CARDENO DOMINGUEZ BARTOLOME	29690262E	5003661	0,00	INADMISIÓN AL RÉGIMEN
<u>Explotaciones</u> ES210280000026				

INCIDENCIA DESCRIPCIÓN

- 73151 El recinto declarado no cumple con las normas de producción ecológica (compromiso anexo 1, Orden 24 marzo 2011)
- Recinto:21-028-005-00021-001 Cultivo:60001 PASTOS PERMANENTES DE 5 O MAS AÑOS-DEHESAS Secano
- Recinto:21-028-005-00024-009 Cultivo:60001 PASTOS PERMANENTES DE 5 O MAS AÑOS-DEHESAS Secano
- Recinto:21-028-005-00042-002 Cultivo:60001 PASTOS PERMANENTES DE 5 O MAS AÑOS-DEHESAS Secano
- Recinto:21-028-005-00043-001 Cultivo:60001 PASTOS PERMANENTES DE 5 O MAS AÑOS-DEHESAS Secano
- Recinto:21-028-005-00046-001 Cultivo:60001 PASTOS PERMANENTES DE 5 O MAS AÑOS-DEHESAS Secano
- Recinto:21-028-005-00047-002 Cultivo:60001 PASTOS PERMANENTES DE 5 O MAS AÑOS-DEHESAS Secano
- Recinto:21-028-005-00049-003 Cultivo:60001 PASTOS PERMANENTES DE 5 O MAS AÑOS-DEHESAS Secano
- Recinto:21-028-005-00050-003 Cultivo:60001 PASTOS PERMANENTES DE 5 O MAS AÑOS-DEHESAS Secano
- Recinto:21-028-005-00051-001 Cultivo:60001 PASTOS PERMANENTES DE 5 O MAS AÑOS-DEHESAS Secano
- Recinto:21-028-005-00052-001 Cultivo:60001 PASTOS PERMANENTES DE 5 O MAS AÑOS-DEHESAS Secano
- Recinto:21-028-005-00054-002 Cultivo:60001 PASTOS PERMANENTES DE 5 O MAS AÑOS-DEHESAS Secano
- Recinto:21-028-005-00057-001 Cultivo:60001 PASTOS PERMANENTES DE 5 O MAS AÑOS-DEHESAS Secano
- Recinto:21-028-005-00061-001 Cultivo:60001 PASTOS PERMANENTES DE 5 O MAS AÑOS-DEHESAS Secano
- Recinto:21-028-005-00061-005 Cultivo:60001 PASTOS PERMANENTES DE 5 O MAS AÑOS-DEHESAS Secano
- Recinto:21-028-005-00061-006 Cultivo:60001 PASTOS PERMANENTES DE 5 O MAS AÑOS-DEHESAS Secano
- Recinto:21-028-005-00062-001 Cultivo:60001 PASTOS PERMANENTES DE 5 O MAS AÑOS-DEHESAS Secano
- Recinto:21-028-005-00063-001 Cultivo:60001 PASTOS PERMANENTES DE 5 O MAS AÑOS-DEHESAS Secano
- Recinto:21-028-005-00085-003 Cultivo:60001 PASTOS PERMANENTES DE 5 O MAS AÑOS-DEHESAS Secano
- Recinto:21-028-005-00085-005 Cultivo:60001 PASTOS PERMANENTES DE 5 O MAS AÑOS-DEHESAS Secano
- Recinto:21-028-005-00085-006 Cultivo:60001 PASTOS PERMANENTES DE 5 O MAS AÑOS-DEHESAS Secano
- Recinto:21-028-013-00033-001 Cultivo:60001 PASTOS PERMANENTES DE 5 O MAS AÑOS-DEHESAS Secano
- Recinto:21-028-013-00034-002 Cultivo:60001 PASTOS PERMANENTES DE 5 O MAS AÑOS-DEHESAS Secano
- 73158 Superficie resuelta para explotaciones no avícolas menor que la mínima requerida de 15 hectáreas (requisito anexo 1, Orden 24 marzo 2011)
Superficie validada:0
- 73159 La carga ganadera de la explotación supera los límites establecidos (compromiso anexo 1, Orden 24 marzo 2011)
Carga Ganadera:0 Pluviometría:0 Ugm:0 Superficie:0 Exp. Avícola:N Exp. Trashumante:N
- 73163 No inscrito en un organismo de control y certificación ecológico (requisito anexo 1, Orden 24 marzo 2011)
Explotación:ES210280000026 Descripción especie:Ovina



<u>APELLIDOS Y NOMBRE / RAZÓN SOCIAL</u>	<u>NIF</u>	<u>EXPEDIENTE</u>	<u>UGMS RESUELTAS</u>	<u>RESOLUCIÓN</u>
CARRASCO FERNANDEZ FRANCISCO	31136943A	5008926	0,00	INADMISIÓN AL RÉGIMEN
Explotaciones				
ES210580000197				

INCIDENCIA DESCRIPCIÓN

73159 La carga ganadera de la explotación supera los límites establecidos (compromiso anexo 1, Orden 24 marzo 2011)
Carga Ganadera:0 Pluviometría:538 Ugm:0 Superficie:141,51 Exp. Avícola:N Exp. Trashumante:N

73163 No inscrito en un organismo de control y certificación ecológico (requisito anexo 1, Orden 24 marzo 2011)
Explotación:ES210580000197 Descripción especie:Ovina

RECINTOS**SUPERFICIE (Hectáreas)**

<u>REFERENCIA SIGPAC</u>	<u>CULTIVO</u>	<u>SEC_REG</u>	<u>Declarada</u>	<u>Control C.</u>	<u>Validada</u>
21-058-006-00014-002	63005	S	5,35		5,35
21-058-006-00011-001	63005	S	31,71		31,71
21-058-006-00016-003	63005	S	6,48		6,48
21-058-006-00004-001	63005	S	1,24		1,24
21-058-006-00015-002	63005	S	2,88		2,88
21-058-006-00017-001	63005	S	4,26		4,26
21-058-006-00011-002	63005	S	33,71		33,71
21-058-006-00005-001	63005	S	1,73		1,73
21-058-006-00003-001	63005	S	42,00		42,00
21-058-006-00018-002	63005	S	12,15		12,15

<u>APELLIDOS Y NOMBRE / RAZÓN SOCIAL</u>	<u>NIF</u>	<u>EXPEDIENTE</u>	<u>UGMS RESUELTAS</u>	<u>RESOLUCIÓN</u>
CASTAÑO LOPEZ JOSE ANTONIO	29752679V	5005533	320,20	ADMISIÓN AL RÉGIMEN
Explotaciones				
ES210150000001				
ES210570000049				
ES210760000036				

INCIDENCIA DESCRIPCIÓN

73163 No inscrito en un organismo de control y certificación ecológico (requisito anexo 1, Orden 24 marzo 2011)
Explotación:ES210760000036 Descripción especie:Ovina

73181 Las unidades de ganado solicitadas por especie distinta al porcino, mayores que las registradas en SIGGAN (disposición adicional tercera, Orden 24 de marzo de 2011)
Especie:Bovina Explotación:ES210570000049 Animales declarados:115 Animales determinados:114 Ugm declaradas:114,2 Ugm determinadas:114
Especie:Bovina Explotación:ES210150000001 Animales declarados:49 Animales determinados:42 Ugm declaradas:42,6 Ugm determinadas:38,8

<u>APELLIDOS Y NOMBRE / RAZÓN SOCIAL</u>	<u>NIF</u>	<u>EXPEDIENTE</u>	<u>UGMS RESUELTAS</u>	<u>RESOLUCIÓN</u>
CASTAÑO NAVARRO ANTONIO JOSE	29789247S	5005067	182,40	ADMISIÓN AL RÉGIMEN
Explotaciones				
ES210080000040				
ES2100800000479				

INCIDENCIA DESCRIPCIÓN

73160 Explotación declarada no inscrita en SIGGAN a nombre del titular del expediente (disposición adicional tercera, Orden 24 marzo 2011)
Explotación:ES210290000231



<u>APELLIDOS Y NOMBRE / RAZÓN SOCIAL</u>	<u>NIF</u>	<u>EXPEDIENTE</u>	<u>UGMS RESUELTAS</u>	<u>RESOLUCIÓN</u>
CASTILLA DELGADO MARIA ISABEL	28718151Y	5008659	0,00	INADMISIÓN AL RÉGIMEN

INCIDENCIA DESCRIPCIÓN

- 73159 La carga ganadera de la explotación supera los límites establecidos (compromiso anexo 1, Orden 24 marzo 2011)
Carga Ganadera:0 Pluviometría:682,5 Ugm:0 Superficie:28,69 Exp. Avícola:N Exp. Trashumante:N
- 73160 Explotación declarada no inscrita en SIGGAN a nombre del titular del expediente (disposición adicional tercera, Orden 24 marzo 2011)
Explotación:ES210080000655
- 73163 No inscrito en un organismo de control y certificación ecológico (requisito anexo 1, Orden 24 marzo 2011)
Explotación:ES210080000655 Descripción especie:Bovina

RECINTOS**SUPERFICIE (Hectáreas)**

<u>REFERENCIA SIGPAC</u>	<u>CULTIVO</u>	<u>SEC_REG</u>	<u>Declarada</u>	<u>Control C.</u>	<u>Validada</u>
21-008-012-00009-008	60001	S	28,69		28,69

<u>APELLIDOS Y NOMBRE / RAZÓN SOCIAL</u>	<u>NIF</u>	<u>EXPEDIENTE</u>	<u>UGMS RESUELTAS</u>	<u>RESOLUCIÓN</u>
CASTILLA MARQUEZ JOSE	75530269V	5009368	0,00	INADMISIÓN AL RÉGIMEN

Explotaciones

ES210720000614

INCIDENCIA DESCRIPCIÓN

- 73156 Cultivo, variedad, régimen y/o uso del recinto SIGPAC no compatible con la submedida (anexo 10, Orden 24 marzo 2011)
Recinto:21-071-003-00004-009 Cultivo:59000 PASTOS DE MENOS DE 5 AÑOS-SIN VARIEDAD Secano Uso Sigpac:PR
- 73158 Superficie resuelta para explotaciones no avícolas menor que la mínima requerida de 15 hectáreas (requisito anexo 1, Orden 24 marzo 2011)
Superficie validada:0
- 73159 La carga ganadera de la explotación supera los límites establecidos (compromiso anexo 1, Orden 24 marzo 2011)
Carga Ganadera:0 Pluviometría:0 Ugm:0 Superficie:0 Exp. Avícola:N Exp. Trashumante:N
- 73163 No inscrito en un organismo de control y certificación ecológico (requisito anexo 1, Orden 24 marzo 2011)
Explotación:ES210720000614 Descripción especie:Ovina



<u>APELLIDOS Y NOMBRE / RAZÓN SOCIAL</u>	<u>NIF</u>	<u>EXPEDIENTE</u>	<u>UGMS RESUELTAS</u>	<u>RESOLUCIÓN</u>
CONCHA Y SIERRA S.L.	B91509042	5006933	0,00	INADMISIÓN AL RÉGIMEN
<u>Explotaciones</u>				
ES210070000073				

INCIDENCIA DESCRIPCIÓN

73159 La carga ganadera de la explotación supera los límites establecidos (compromiso anexo 1, Orden 24 marzo 2011)

Carga Ganadera:0 Pluviometría:1158,1473 Ugm:0 Superficie:118,75 Exp. Avícola:N Exp. Trashumante:N

73163 No inscrito en un organismo de control y certificación ecológico (requisito anexo 1, Orden 24 marzo 2011)

Explotación:ES210070000073 Descripción especie:Bovina

RECINTOS**SUPERFICIE (Hectáreas)**

<u>REFERENCIA SIGPAC</u>	<u>CULTIVO</u>	<u>SEC_REG</u>	<u>Declarada</u>	<u>Control C.</u>	<u>Validada</u>
21-038-007-00001-001	60005	S	2,70		2,70
21-038-009-00019-004	60005	S	0,05		0,05
21-038-008-00001-005	60003	S	5,18		5,18
21-038-009-00019-011	60003	S	44,84		44,84
21-038-009-00019-016	60005	S	0,04		0,04
21-038-009-00019-017	60005	S	0,04		0,04
21-038-009-00019-018	60005	S	0,57		0,57
21-038-008-00001-007	60005	S	4,58		4,58
21-007-008-00068-004	60003	S	10,23		10,23
21-007-008-00068-005	60005	S	0,04		0,04
21-007-008-00077-002	60003	S	0,46		0,46
21-007-008-00072-002	60003	S	1,66		1,66
21-007-008-00072-003	60003	S	0,13		0,13
21-007-008-00071-004	60005	S	0,39		0,39
21-007-008-00061-001	60003	S	14,47		14,47
21-007-008-00070-002	60005	S	2,56		2,56
21-007-008-00071-005	60003	S	5,66		5,66
21-007-008-00071-006	60003	S	1,51		1,51
21-007-008-00069-012	60003	S	23,64		23,64



<u>APELLIDOS Y NOMBRE / RAZÓN SOCIAL</u>	<u>NIF</u>	<u>EXPEDIENTE</u>	<u>UGMS RESUELTAS</u>	<u>RESOLUCIÓN</u>
DELGADO DELGADO EDUARDO	75530578G	5006391	0,00	INADMISIÓN AL RÉGIMEN
Explotaciones				
ES210280000010				

INCIDENCIA DESCRIPCIÓN

73159 La carga ganadera de la explotación supera los límites establecidos (compromiso anexo 1, Orden 24 marzo 2011)

Carga Ganadera:0 Pluviometría:741 Ugm:0 Superficie:446,96 Exp. Avícola:N Exp. Trashumante:N

73163 No inscrito en un organismo de control y certificación ecológico (requisito anexo 1, Orden 24 marzo 2011)

Explotación:ES210280000010 Descripción especie:Bovina

RECINTOS**SUPERFICIE (Hectáreas)**

<u>REFERENCIA SIGPAC</u>	<u>CULTIVO</u>	<u>SEC_REG</u>	<u>Declarada</u>	<u>Control C.</u>	<u>Validada</u>
21-028-002-00055-001	60005	S	1,91		1,91
21-028-013-00026-001	60001	S	1,25		1,25
21-028-013-00027-001	60001	S	2,05		2,05
21-028-013-00047-001	60001	S	138,49		138,49
21-028-012-00008-003	60001	S	74,91		74,91
21-028-004-00018-001	60001	S	8,25		8,25
21-028-005-00106-001	60001	S	20,60		20,60
21-028-004-00016-001	60001	S	39,17		39,17
21-028-006-00042-001	60001	S	26,46		26,46
21-028-002-00050-002	60001	S	9,34		9,34
21-028-001-00012-001	60001	S	3,93		3,93
21-028-002-00056-001	60005	S	2,41		2,41
21-028-004-00017-001	60001	S	50,86		50,86
21-028-006-00042-002	60001	S	3,03		3,03
21-028-012-00045-001	60001	S	0,70		0,70
21-028-005-00091-001	60001	S	63,60		63,60



<u>APELLIDOS Y NOMBRE / RAZÓN SOCIAL</u>	<u>NIF</u>	<u>EXPEDIENTE</u>	<u>UGMS RESUELTAS</u>	<u>RESOLUCIÓN</u>
DIAZ GARCIA ANTONIO JESUS	33978798R	5004826	0,00	INADMISIÓN AL RÉGIMEN
Explotaciones				
ES210070000757				
ES210190000227				

INCIDENCIA DESCRIPCIÓN

- 73151 El recinto declarado no cumple con las normas de producción ecológica (compromiso anexo 1, Orden 24 marzo 2011)
 Recinto:21-007-014-00002-001 Cultivo:60002 PASTOS PERMANENTES DE 5 O MAS AÑOS-PASTO ARBUSTIVO Secano
 Recinto:21-007-014-00002-002 Cultivo:60002 PASTOS PERMANENTES DE 5 O MAS AÑOS-PASTO ARBUSTIVO Secano
 Recinto:21-007-014-00007-002 Cultivo:60005 PASTOS PERMANENTES DE 5 O MAS AÑOS-PASTIZALES Secano
 Recinto:21-007-014-00007-003 Cultivo:60003 PASTOS PERMANENTES DE 5 O MAS AÑOS-PASTO ARBOLADO Secano
 Recinto:21-007-014-00019-001 Cultivo:60003 PASTOS PERMANENTES DE 5 O MAS AÑOS-PASTO ARBOLADO Secano
 Recinto:21-007-014-00036-002 Cultivo:60002 PASTOS PERMANENTES DE 5 O MAS AÑOS-PASTO ARBUSTIVO Secano
 Recinto:21-007-014-00036-003 Cultivo:60002 PASTOS PERMANENTES DE 5 O MAS AÑOS-PASTO ARBUSTIVO Secano
 Recinto:21-007-014-00040-004 Cultivo:60002 PASTOS PERMANENTES DE 5 O MAS AÑOS-PASTO ARBUSTIVO Secano
 Recinto:21-007-014-00040-006 Cultivo:60002 PASTOS PERMANENTES DE 5 O MAS AÑOS-PASTO ARBUSTIVO Secano
 Recinto:21-019-013-00004-001 Cultivo:60005 PASTOS PERMANENTES DE 5 O MAS AÑOS-PASTIZALES Secano
 Recinto:21-019-013-00079-002 Cultivo:60002 PASTOS PERMANENTES DE 5 O MAS AÑOS-PASTO ARBUSTIVO Secano
 Recinto:21-019-013-00079-003 Cultivo:60005 PASTOS PERMANENTES DE 5 O MAS AÑOS-PASTIZALES Secano
 Recinto:21-019-013-00080-001 Cultivo:60002 PASTOS PERMANENTES DE 5 O MAS AÑOS-PASTO ARBUSTIVO Secano
 Recinto:21-019-014-00015-001 Cultivo:60002 PASTOS PERMANENTES DE 5 O MAS AÑOS-PASTO ARBUSTIVO Secano
- 73158 Superficie resuelta para explotaciones no avícolas menor que la mínima requerida de 15 hectáreas (requisito anexo 1, Orden 24 marzo 2011)
 Superficie validada:0
- 73159 La carga ganadera de la explotación supera los límites establecidos (compromiso anexo 1, Orden 24 marzo 2011)
 Carga Ganadera:0 Pluviometría:0 Ugm:0 Superficie:0 Exp. Avícola:N Exp. Trashumante:N
- 73163 No inscrito en un organismo de control y certificación ecológico (requisito anexo 1, Orden 24 marzo 2011)
 Explotación:ES210070000757 Descripción especie:Bovina
 Explotación:ES210070000757 Descripción especie:Porcina
 Explotación:ES210070000757 Descripción especie:Équidos
 Explotación:ES210190000227 Descripción especie:Bovina

<u>APELLIDOS Y NOMBRE / RAZÓN SOCIAL</u>	<u>NIF</u>	<u>EXPEDIENTE</u>	<u>UGMS RESUELTAS</u>	<u>RESOLUCIÓN</u>
ESTALGUIO S.A.	A83030809	5007401	125,80	ADMISIÓN AL RÉGIMEN
Explotaciones				
ES210470000089				

INCIDENCIA DESCRIPCIÓN

- 73181 Las unidades de ganado solicitadas por especie distinta al porcino, mayores que las registradas en SIGGAN (disposición adicional tercera, Orden 24 de marzo de 2011)
 Especie:Bovina Explotación:ES210470000089 Animales declarados:126 Animales determinados:127 Ugm declaradas:126 Ugm determinadas:125,8



<u>APELLIDOS Y NOMBRE / RAZÓN SOCIAL</u>	<u>NIF</u>	<u>EXPEDIENTE</u>	<u>UGMS RESUELTAS</u>	<u>RESOLUCIÓN</u>
EXPLOTACIONES DE GANADO IBERICO S.	B41197096	5003624	0,00	INADMISIÓN AL RÉGIMEN
<u>Explotaciones</u>				
ES210690000009				

INCIDENCIA DESCRIPCIÓN

73159	La carga ganadera de la explotación supera los límites establecidos (compromiso anexo 1, Orden 24 marzo 2011) Carga Ganadera:0,0902 Pluviometría:754,6634 Ugm:72,94 Superficie:809,04 Exp. Avícola:N Exp. Trashumante:N
73181	Las unidades de ganado solicitadas por especie distinta al porcino, mayores que las registradas en SIGGAN (disposición adicional tercera, Orden 24 de marzo de 2011) Especie:Bovina Explotación:ES210690000009 Animales declarados:55 Animales determinados:54 Ugm declaradas:49,8 Ugm determinadas:49,2

RECINTOS**SUPERFICIE (Hectáreas)**

<u>REFERENCIA SIGPAC</u>	<u>CULTIVO</u>	<u>SEC_REG</u>	<u>Declarada</u>	<u>Control C.</u>	<u>Validada</u>
21-068-015-00029-001	60003	S	24,87		24,87
21-068-015-00023-001	60003	S	33,59		33,59
21-068-015-00024-001	60003	S	31,13		31,13
21-068-015-00028-001	60003	S	73,42		73,42
21-068-015-00033-001	60003	S	94,47		94,47
21-068-016-00011-020	60003	S	236,94		236,94
21-068-016-00012-002	60003	S	32,77		32,77
21-078-012-00012-002	60003	S	40,88		40,88
21-078-011-00007-002	60003	S	182,71		182,71
21-078-011-00007-003	60002	S	20,57		20,57
21-078-011-00022-001	60003	S	3,35		3,35
21-078-012-00017-003	60003	S	12,19		12,19
21-078-012-00018-002	60003	S	17,61		17,61
21-078-011-00007-004	60001	S	1,17		1,17
21-078-012-00017-002	60005	S	3,37		3,37

<u>APELLIDOS Y NOMBRE / RAZÓN SOCIAL</u>	<u>NIF</u>	<u>EXPEDIENTE</u>	<u>UGMS RESUELTAS</u>	<u>RESOLUCIÓN</u>
FERNANDEZ GARCIA JOSE	29337563M	5003176	0,00	INADMISIÓN AL RÉGIMEN
<u>Explotaciones</u>				
ES2102800000084				
ES210510000107				

INCIDENCIA DESCRIPCIÓN

73159	La carga ganadera de la explotación supera los límites establecidos (compromiso anexo 1, Orden 24 marzo 2011) Carga Ganadera:0 Pluviometría:747,4297 Ugm:0 Superficie:93,91 Exp. Avícola:N Exp. Trashumante:N
73163	No inscrito en un organismo de control y certificación ecológico (requisito anexo 1, Orden 24 marzo 2011) Explotación:ES210510000107 Descripción especie:Bovina Explotación:ES2102800000084 Descripción especie:Bovina

RECINTOS**SUPERFICIE (Hectáreas)**

<u>REFERENCIA SIGPAC</u>	<u>CULTIVO</u>	<u>SEC_REG</u>	<u>Declarada</u>	<u>Control C.</u>	<u>Validada</u>
21-051-001-00097-001	60002	S	13,39		13,39
21-051-001-00084-002	60002	S	53,70		53,70
21-028-005-00044-001	60005	S	1,80		1,80
21-028-005-00045-001	60005	S	1,08		1,08
21-028-001-00048-007	60002	S	0,10		0,10
21-028-002-00058-002	60005	S	11,85		11,85
21-028-001-00048-003	60005	S	1,23		1,23
21-028-001-00048-008	60002	S	0,32		0,32
21-028-002-00037-001	60005	S	0,87		0,87
21-028-005-00066-001	60003	S	0,85		0,85
21-028-001-00048-009	60002	S	0,29		0,29
21-028-001-00046-002	60005	S	8,43		8,43

<u>APELLIDOS Y NOMBRE / RAZÓN SOCIAL</u>	<u>NIF</u>	<u>EXPEDIENTE</u>	<u>UGMS RESUELTAS</u>	<u>RESOLUCIÓN</u>
FRIAS ROMERO JOSE	08778222L	5006877	0,00	INADMISIÓN AL RÉGIMEN
<u>Explotaciones</u> ES210280000004				

INCIDENCIA DESCRIPCIÓN

73159 La carga ganadera de la explotación supera los límites establecidos (compromiso anexo 1, Orden 24 marzo 2011)
Carga Ganadera:0,0198 Pluviometría:740,99994 Ugm:10,99 Superficie:553,86 Exp. Avícola:N Exp. Trashumante:N

73163 No inscrito en un organismo de control y certificación ecológico (requisito anexo 1, Orden 24 marzo 2011)
Explotación:ES210280000004 Descripción especie:Bovina

RECINTOS**SUPERFICIE (Hectáreas)**

<u>REFERENCIA SIGPAC</u>	<u>CULTIVO</u>	<u>SEC_REG</u>	<u>Declarada</u>	<u>Control C.</u>	<u>Validada</u>
21-028-013-00036-005	60005	S	7,95		7,95
21-028-007-00011-003	60003	S	309,35		309,35
21-028-005-00070-007	60003	S	13,72		13,72
21-028-007-00011-002	60005	S	1,57		1,57
21-028-013-00036-009	60002	S	18,40		18,40
21-028-007-00010-002	60006	S	137,57		137,57
21-028-013-00036-007	60005	S	65,30		65,30

<u>APELLIDOS Y NOMBRE / RAZÓN SOCIAL</u>	<u>NIF</u>	<u>EXPEDIENTE</u>	<u>UGMS RESUELTAS</u>	<u>RESOLUCIÓN</u>
GONZALEZ CARDOSO ANTONIO MANUEL	29437212H	5008460	0,00	INADMISIÓN AL RÉGIMEN
<u>Explotaciones</u> ES210620000362				

INCIDENCIA DESCRIPCIÓN

73159 La carga ganadera de la explotación supera los límites establecidos (compromiso anexo 1, Orden 24 marzo 2011)
Carga Ganadera:0 Pluviometría:622,5 Ugm:0 Superficie:51,19 Exp. Avícola:N Exp. Trashumante:N

73163 No inscrito en un organismo de control y certificación ecológico (requisito anexo 1, Orden 24 marzo 2011)
Explotación:ES210620000362 Descripción especie:Ovina

RECINTOS**SUPERFICIE (Hectáreas)**

<u>REFERENCIA SIGPAC</u>	<u>CULTIVO</u>	<u>SEC_REG</u>	<u>Declarada</u>	<u>Control C.</u>	<u>Validada</u>
21-061-002-00013-003	60001	S	1,84		1,84
21-061-002-00013-019	60001	S	49,35		49,35

<u>APELLIDOS Y NOMBRE / RAZÓN SOCIAL</u>	<u>NIF</u>	<u>EXPEDIENTE</u>	<u>UGMS RESUELTAS</u>	<u>RESOLUCIÓN</u>
GONZALEZ INFANTES MARIA DOLORES	75528207W	5000413	0,00	INADMISIÓN AL RÉGIMEN
<u>Explotaciones</u> ES2101900000061				

INCIDENCIA DESCRIPCIÓN

73159 La carga ganadera de la explotación supera los límites establecidos (compromiso anexo 1, Orden 24 marzo 2011)
Carga Ganadera:0 Pluviometría:1055 Ugm:0 Superficie:24,71 Exp. Avícola:N Exp. Trashumante:N

73163 No inscrito en un organismo de control y certificación ecológico (requisito anexo 1, Orden 24 marzo 2011)
Explotación:ES2101900000061 Descripción especie:Bovina

RECINTOS**SUPERFICIE (Hectáreas)**

<u>REFERENCIA SIGPAC</u>	<u>CULTIVO</u>	<u>SEC_REG</u>	<u>Declarada</u>	<u>Control C.</u>	<u>Validada</u>
21-019-016-00058-001	60002	S	0,18		0,18
21-019-016-00041-001	60005	S	1,69		1,69
21-019-016-00010-001	60003	S	0,82		0,82
21-019-016-00003-003	60003	S	20,41		20,41
21-019-006-00050-001	60003	S	1,61		1,61

<u>APELLIDOS Y NOMBRE / RAZÓN SOCIAL</u>	<u>NIF</u>	<u>EXPEDIENTE</u>	<u>UGMS RESUELTAS</u>	<u>RESOLUCIÓN</u>
GONZALEZ LARGO AURELIO	29052140N	5008685	8,60	ADMISIÓN AL RÉGIMEN
<u>Explotaciones</u> ES210390000052				

INCIDENCIA DESCRIPCIÓN

73181 Las unidades de ganado solicitadas por especie distinta al porcino, mayores que las registradas en SIGGAN (disposición adicional tercera, Orden 24 de marzo de 2011)
Especie:Bovina Explotación:ES210390000052 Animales declarados:10 Animales determinados:11 Ugm declaradas:10 Ugm determinadas:8,6

<u>APELLIDOS Y NOMBRE / RAZÓN SOCIAL</u>	<u>NIF</u>	<u>EXPEDIENTE</u>	<u>UGMS RESUELTAS</u>	<u>RESOLUCIÓN</u>
GONZALEZ LOPEZ MARÍA EUGENIA	75544060P	5007393	0,00	INADMISIÓN AL RÉGIMEN

INCIDENCIA DESCRIPCIÓN

73159 La carga ganadera de la explotación supera los límites establecidos (compromiso anexo 1, Orden 24 marzo 2011)
Carga Ganadera:0 Pluviometría:724,5 Ugm:0 Superficie:215,59 Exp. Avícola:N Exp. Trashumante:N

73160 Explotación declarada no inscrita en SIGGAN a nombre del titular del expediente (disposición adicional tercera, Orden 24 marzo 2011)
Explotación:ES210680000199

RECINTOS**SUPERFICIE (Hectáreas)**

<u>REFERENCIA SIGPAC</u>	<u>CULTIVO</u>	<u>SEC_REG</u>	<u>Declarada</u>	<u>Control C.</u>	<u>Validada</u>
21-067-003-00014-001	60002	S	45,60		45,60
21-067-005-00002-003	60003	S	49,64		49,64
21-067-003-00010-002	60003	S	27,58		27,58
21-067-005-00002-004	60005	S	0,93		0,93
21-067-003-00013-003	60003	S	70,35		70,35
21-067-003-00027-003	60003	S	13,97		13,97
21-067-003-00027-004	60002	S	7,52		7,52

<u>APELLIDOS Y NOMBRE / RAZÓN SOCIAL</u>	<u>NIF</u>	<u>EXPEDIENTE</u>	<u>UGMS RESUELTAS</u>	<u>RESOLUCIÓN</u>
HERMANOS VIZCAINO,S.C.	J21169222	5009527	0,00	INADMISIÓN AL RÉGIMEN

INCIDENCIA DESCRIPCIÓN

73159 La carga ganadera de la explotación supera los límites establecidos (compromiso anexo 1, Orden 24 marzo 2011)
Carga Ganadera:0 Pluviometría:726 Ugm:0 Superficie:148,28 Exp. Avícola:N Exp. Trashumante:N

73160 Explotación declarada no inscrita en SIGGAN a nombre del titular del expediente (disposición adicional tercera, Orden 24 marzo 2011)
Explotación:ES210720000215

RECINTOS**SUPERFICIE (Hectáreas)**

<u>REFERENCIA SIGPAC</u>	<u>CULTIVO</u>	<u>SEC_REG</u>	<u>Declarada</u>	<u>Control C.</u>	<u>Validada</u>
21-071-019-00001-015	60003	S	4,81		4,81
21-071-019-00018-001	59006	S	14,88		14,88
21-071-019-00001-014	60005	S	42,83		42,83
21-071-019-00018-002	59006	S	3,70		3,70
21-071-026-00041-003	60002	S	0,42		0,42
21-071-019-00019-001	59006	S	1,79		1,79
21-071-019-00020-003	59006	S	15,14		15,14
21-071-019-00040-001	60002	S	8,62		8,62
21-071-019-00046-001	59006	S	1,64		1,64
21-071-019-00047-001	59006	S	3,86		3,86
21-071-026-00041-002	59006	S	22,17		22,17
21-071-019-00015-001	59006	S	28,42		28,42

<u>APELLIDOS Y NOMBRE / RAZÓN SOCIAL</u>	<u>NIF</u>	<u>EXPEDIENTE</u>	<u>UGMS RESUELTAS</u>	<u>RESOLUCIÓN</u>
HIDALGO NAVAS MARIA DE GRACIA	28297010H	5006897	0,00	INADMISIÓN AL RÉGIMEN
<u>Explotaciones</u>				
ES210150000005				

INCIDENCIA DESCRIPCIÓN

- 73151 El recinto declarado no cumple con las normas de producción ecológica (compromiso anexo 1, Orden 24 marzo 2011)
 Recinto:21-015-012-00025-001 Cultivo:60003 PASTOS PERMANENTES DE 5 O MAS AÑOS-PASTO ARBOLADO Secano
 Recinto:21-015-012-00026-001 Cultivo:60003 PASTOS PERMANENTES DE 5 O MAS AÑOS-PASTO ARBOLADO Secano
 Recinto:21-015-012-00027-004 Cultivo:60003 PASTOS PERMANENTES DE 5 O MAS AÑOS-PASTO ARBOLADO Secano
 Recinto:21-015-012-00038-016 Cultivo:60003 PASTOS PERMANENTES DE 5 O MAS AÑOS-PASTO ARBOLADO Secano
 Recinto:21-015-012-00040-001 Cultivo:60003 PASTOS PERMANENTES DE 5 O MAS AÑOS-PASTO ARBOLADO Secano
 Recinto:21-015-012-00041-002 Cultivo:60003 PASTOS PERMANENTES DE 5 O MAS AÑOS-PASTO ARBOLADO Secano
 Recinto:21-015-012-00042-003 Cultivo:60005 PASTOS PERMANENTES DE 5 O MAS AÑOS-PASTIZALES Secano
 Recinto:21-015-012-00042-020 Cultivo:60003 PASTOS PERMANENTES DE 5 O MAS AÑOS-PASTO ARBOLADO Secano
- 73158 Superficie resuelta para explotaciones no avícolas menor que la mínima requerida de 15 hectáreas (requisito anexo 1, Orden 24 marzo 2011)
 Superficie validada:0
- 73159 La carga ganadera de la explotación supera los límites establecidos (compromiso anexo 1, Orden 24 marzo 2011)
 Carga Ganadera:0 Pluviometría:0 Ugm:0 Superficie:0 Exp. Avícola:N Exp. Trashumante:N
- 73163 No inscrito en un organismo de control y certificación ecológico (requisito anexo 1, Orden 24 marzo 2011)
 Explotación:ES210150000005 Descripción especie:Bovina

<u>APELLIDOS Y NOMBRE / RAZÓN SOCIAL</u>	<u>NIF</u>	<u>EXPEDIENTE</u>	<u>UGMS RESUELTAS</u>	<u>RESOLUCIÓN</u>
JACOB GONCALVES MARIA EMILIA	29492622K	5003948	0,00	INADMISIÓN AL RÉGIMEN
<u>Explotaciones</u>				
ES210370000086				

INCIDENCIA DESCRIPCIÓN

- 73159 La carga ganadera de la explotación supera los límites establecidos (compromiso anexo 1, Orden 24 marzo 2011)
 Carga Ganadera:0,0854 Pluviometría:400 Ugm:47,82 Superficie:559,91 Exp. Avícola:N Exp. Trashumante:N

RECINTOS**SUPERFICIE (Hectáreas)**

<u>REFERENCIA SIGPAC</u>	<u>CULTIVO</u>	<u>SEC_REG</u>	<u>Declarada</u>	<u>Control C.</u>	<u>Validada</u>
21-037-012-00066-003	60002	S	2,00		2,00
21-037-013-00001-002	60005	S	2,35		2,35
21-037-013-00002-002	60005	S	12,31		12,31
21-037-004-00017-003	60002	S	1,37		1,37
21-037-013-00001-003	60002	S	117,66		117,66
21-037-013-00002-013	60002	S	208,63		208,63
21-037-012-00069-001	60005	S	37,12		37,12
21-037-012-00073-002	60002	S	0,71		0,71
21-037-012-00065-001	60002	S	32,26		32,26
21-037-012-00066-005	60002	S	0,50		0,50
21-037-004-00007-001	60002	S	70,35		70,35
21-037-005-00015-004	60002	S	2,03		2,03
21-037-012-00063-004	60002	S	0,80		0,80
21-037-012-00066-004	60002	S	51,00		51,00
21-037-012-00068-001	60002	S	20,82		20,82



<u>APELLIDOS Y NOMBRE / RAZÓN SOCIAL</u>	<u>NIF</u>	<u>EXPEDIENTE</u>	<u>UGMS RESUELTAS</u>	<u>RESOLUCIÓN</u>
JARILLO DIAZ PATROCINIO	75521572Z	5004196	0,00	INADMISIÓN AL RÉGIMEN
<u>Explotaciones</u> ES210310000107				

INCIDENCIA DESCRIPCIÓN

73159 La carga ganadera de la explotación supera los límites establecidos (compromiso anexo 1, Orden 24 marzo 2011)
Carga Ganadera:1,069 Pluviometría:607,5 Ugm:52,4 Superficie:49,02 Exp. Avícola:N Exp. Trashumante:N

RECINTOS

<u>REFERENCIA SIGPAC</u>	<u>CULTIVO</u>	<u>SEC_REG</u>	<u>SUPERFICIE (Hectáreas)</u>		
			<u>Declarada</u>	<u>Control C.</u>	<u>Validada</u>
21-031-008-00282-002	60001	S	34,01		34,01
21-031-008-00283-002	60001	S	15,01		15,01

<u>APELLIDOS Y NOMBRE / RAZÓN SOCIAL</u>	<u>NIF</u>	<u>EXPEDIENTE</u>	<u>UGMS RESUELTAS</u>	<u>RESOLUCIÓN</u>
JESUS MENGUIANO NATALIA	29435149W	5005822	0,00	INADMISIÓN AL RÉGIMEN
<u>Explotaciones</u> ES210080000222				

INCIDENCIA DESCRIPCIÓN

73159 La carga ganadera de la explotación supera los límites establecidos (compromiso anexo 1, Orden 24 marzo 2011)
Carga Ganadera:0 Pluviometría:688,68835 Ugm:0 Superficie:27,16 Exp. Avícola:N Exp. Trashumante:N

73163 No inscrito en un organismo de control y certificación ecológico (requisito anexo 1, Orden 24 marzo 2011)
Explotación:ES210080000222 Descripción especie:Caprina
Explotación:ES210080000222 Descripción especie:Bovina

RECINTOS

<u>REFERENCIA SIGPAC</u>	<u>CULTIVO</u>	<u>SEC_REG</u>	<u>SUPERFICIE (Hectáreas)</u>		
			<u>Declarada</u>	<u>Control C.</u>	<u>Validada</u>
21-008-009-00120-003	60001	S	23,91		23,91
21-008-009-00122-002	60001	S	0,76		0,76
21-025-013-00054-004	60001	S	2,49		2,49

<u>APELLIDOS Y NOMBRE / RAZÓN SOCIAL</u>	<u>NIF</u>	<u>EXPEDIENTE</u>	<u>UGMS RESUELTAS</u>	<u>RESOLUCIÓN</u>
JIMENEZ DELGADO MARIA REMEDIOS	75497419B	5008356	65,00	ADMISIÓN AL RÉGIMEN
<u>Explotaciones</u> ES210310000192				

INCIDENCIA DESCRIPCIÓN

73181 Las unidades de ganado solicitadas por especie distinta al porcino, mayores que las registradas en SIGGAN (disposición adicional tercera, Orden 24 de marzo de 2011)
Especie:Bovina Explotación:ES210310000192 Animales declarados:127 Animales determinados:69 Ugm declaradas:123 Ugm determinadas:65



<u>APELLIDOS Y NOMBRE / RAZÓN SOCIAL</u>	<u>NIF</u>	<u>EXPEDIENTE</u>	<u>UGMS RESUELTAS</u>	<u>RESOLUCIÓN</u>
LOPEZ DE CARRIZOSA EIZAGUIRRE	31451000H	5008277	0,00	INADMISIÓN AL RÉGIMEN
<u>Explotaciones</u>				
ES210050000512				

INCIDENCIA DESCRIPCIÓN

2306	Productor que no declara todos los recintos de pastos en común de los certificados por la autoridad gestora de pastos a los que pertenece (art 3.1.f, Orden 7/03/2011)			
	Recinto:21-005-060-00037-008	Cultivo:60003	PASTOS PERMANENTES DE 5 O MAS AÑOS-PASTO ARBOLADO	
	Recinto:21-005-060-00037-009	Cultivo:60002	PASTOS PERMANENTES DE 5 O MAS AÑOS-PASTO ARBUSTIVO	
	Recinto:21-005-060-00037-010	Cultivo:60002	PASTOS PERMANENTES DE 5 O MAS AÑOS-PASTO ARBUSTIVO	
	Recinto:21-005-060-00037-011	Cultivo:60002	PASTOS PERMANENTES DE 5 O MAS AÑOS-PASTO ARBUSTIVO	
	Recinto:21-005-060-00037-012	Cultivo:60005	PASTOS PERMANENTES DE 5 O MAS AÑOS-PASTIZALES	
	Recinto:21-005-060-00037-013	Cultivo:60005	PASTOS PERMANENTES DE 5 O MAS AÑOS-PASTIZALES	
	Recinto:21-005-060-00037-014	Cultivo:60005	PASTOS PERMANENTES DE 5 O MAS AÑOS-PASTIZALES	
	Recinto:21-005-060-00039-001	Cultivo:60002	PASTOS PERMANENTES DE 5 O MAS AÑOS-PASTO ARBUSTIVO	
	Recinto:21-005-062-00008-004	Cultivo:60005	PASTOS PERMANENTES DE 5 O MAS AÑOS-PASTIZALES	
	Recinto:21-005-062-00008-031	Cultivo:60003	PASTOS PERMANENTES DE 5 O MAS AÑOS-PASTO ARBOLADO	
2307	Superficie declarada de pastos en común en un recinto supera la asignada por la autoridad gestora de pastos para ese recinto y productor certificado (art 3.1.f, Orden 7/03/2011)			
	Recinto:21-005-060-00037-008	Cultivo:60003	PASTOS PERMANENTES DE 5 O MAS AÑOS-PASTO ARBOLADO	Superficie declarada (Áreas):798 Sup. Asignada (Áreas):49
	Recinto:21-005-060-00037-009	Cultivo:60002	PASTOS PERMANENTES DE 5 O MAS AÑOS-PASTO ARBUSTIVO	Superficie declarada (Áreas):2655 Sup. Asignada (Áreas):164
	Recinto:21-005-060-00037-010	Cultivo:60002	PASTOS PERMANENTES DE 5 O MAS AÑOS-PASTO ARBUSTIVO	Superficie declarada (Áreas):15254 Sup. Asignada (Áreas):940
	Recinto:21-005-060-00037-011	Cultivo:60002	PASTOS PERMANENTES DE 5 O MAS AÑOS-PASTO ARBUSTIVO	Superficie declarada (Áreas):44734 Sup. Asignada (Áreas):2758
	Recinto:21-005-060-00037-012	Cultivo:60005	PASTOS PERMANENTES DE 5 O MAS AÑOS-PASTIZALES	Superficie declarada (Áreas):116 Sup. Asignada (Áreas):7
	Recinto:21-005-060-00037-013	Cultivo:60005	PASTOS PERMANENTES DE 5 O MAS AÑOS-PASTIZALES	Superficie declarada (Áreas):117 Sup. Asignada (Áreas):7
	Recinto:21-005-060-00037-014	Cultivo:60005	PASTOS PERMANENTES DE 5 O MAS AÑOS-PASTIZALES	Superficie declarada (Áreas):15641 Sup. Asignada (Áreas):964
	Recinto:21-005-060-00039-001	Cultivo:60002	PASTOS PERMANENTES DE 5 O MAS AÑOS-PASTO ARBUSTIVO	Superficie declarada (Áreas):4176 Sup. Asignada (Áreas):257
	Recinto:21-005-062-00008-004	Cultivo:60005	PASTOS PERMANENTES DE 5 O MAS AÑOS-PASTIZALES	Superficie declarada (Áreas):910 Sup. Asignada (Áreas):56
	Recinto:21-005-062-00008-031	Cultivo:60003	PASTOS PERMANENTES DE 5 O MAS AÑOS-PASTO ARBOLADO	Superficie declarada (Áreas):44237 Sup. Asignada (Áreas):2727
73159	La carga ganadera de la explotación supera los límites establecidos (compromiso anexo 1, Orden 24 marzo 2011)			
	Carga Ganadera:0 Pluviometría:600 Ugm:0 Superficie:79,29 Exp. Avícola:N Exp. Trashumante:N			
73163	No inscrito en un organismo de control y certificación ecológico (requisito anexo 1, Orden 24 marzo 2011)			
	Explotación:ES210050000512 Descripción especie:Bovina			

RECINTOS**SUPERFICIE (Hectáreas)**

<u>REFERENCIA SIGPAC</u>	<u>CULTIVO</u>	<u>SEC_REG</u>	<u>Declarada</u>	<u>Control C.</u>	<u>Validada</u>
21-005-060-00039-001	60002	S	41,76		2,57
21-005-060-00037-014	60005	S	156,41		9,64
21-005-062-00008-004	60005	S	9,10		0,56
21-005-060-00037-011	60002	S	447,34		27,58
21-005-060-00037-010	60002	S	152,54		9,40
21-005-060-00037-009	60002	S	26,55		1,64
21-005-062-00008-031	60003	S	442,37		27,27
21-005-060-00037-008	60003	S	7,98		0,49
21-005-060-00037-012	60005	S	1,16		0,07
21-005-060-00037-013	60005	S	1,17		0,07

<u>APELLIDOS Y NOMBRE / RAZÓN SOCIAL</u>	<u>NIF</u>	<u>EXPEDIENTE</u>	<u>UGMS RESUeltas</u>	<u>RESOLUCIÓN</u>
LOPEZ GARCIA JUSTO	29432006X	5002436	0,00	INADMISIÓN AL RÉGIMEN

INCIDENCIA DESCRIPCIÓN

- 73159 La carga ganadera de la explotación supera los límites establecidos (compromiso anexo 1, Orden 24 marzo 2011)
Carga Ganadera:0 Pluviometría:607,5 Ugm:0 Superficie:46,31 Exp. Avícola:N Exp. Trashumante:N
- 73160 Explotación declarada no inscrita en SIGGAN a nombre del titular del expediente (disposición adicional tercera, Orden 24 marzo 2011)
Explotación:ES210310000131
- 73163 No inscrito en un organismo de control y certificación ecológico (requisito anexo 1, Orden 24 marzo 2011)
Explotación:ES210310000131 Descripción especie:Bovina
Explotación:ES210310000131 Descripción especie:Ovina

RECINTOS**SUPERFICIE (Hectáreas)**

<u>REFERENCIA SIGPAC</u>	<u>CULTIVO</u>	<u>SEC_REG</u>	<u>Declarada</u>	<u>Control C.</u>	<u>Validada</u>
21-031-002-00246-001	60005	S	0,49		0,49
21-031-003-00010-003	60001	S	0,07		0,07
21-031-002-00239-001	60005	S	0,35		0,35
21-031-002-00243-001	60005	S	0,46		0,46
21-031-008-00308-001	60001	S	14,83		14,83
21-031-003-00010-004	60001	S	0,37		0,37
21-031-008-00307-001	60001	S	7,14		7,14
21-031-008-00402-001	60001	S	0,91		0,91
21-031-008-00306-005	60001	S	4,25		4,25
21-031-008-00309-001	60001	S	11,07		11,07
21-031-002-00096-002	60005	S	0,36		0,36
21-031-008-00314-002	60005	S	0,27		0,27
21-031-008-00306-001	60001	S	5,74		5,74

<u>APELLIDOS Y NOMBRE / RAZÓN SOCIAL</u>	<u>NIF</u>	<u>EXPEDIENTE</u>	<u>UGMS RESUeltas</u>	<u>RESOLUCIÓN</u>
LOPEZ MAYA NICOLAS	75524227R	5000903	0,00	INADMISIÓN AL RÉGIMEN

Explotaciones

ES210040000015

INCIDENCIA DESCRIPCIÓN

- 73159 La carga ganadera de la explotación supera los límites establecidos (compromiso anexo 1, Orden 24 marzo 2011)
Carga Ganadera:0 Pluviometría:835 Ugm:0 Superficie:20,57 Exp. Avícola:N Exp. Trashumante:N
- 73163 No inscrito en un organismo de control y certificación ecológico (requisito anexo 1, Orden 24 marzo 2011)
Explotación:ES210040000015 Descripción especie:Bovina

RECINTOS**SUPERFICIE (Hectáreas)**

<u>REFERENCIA SIGPAC</u>	<u>CULTIVO</u>	<u>SEC_REG</u>	<u>Declarada</u>	<u>Control C.</u>	<u>Validada</u>
21-004-004-00991-005	60001	S	0,14		0,14
21-004-004-00991-010	60001	S	0,43		0,43
21-004-004-00991-004	60001	S	0,11		0,11
21-004-004-00991-019	60001	S	14,59		14,59
21-004-002-00998-001	60001	S	0,09		0,09
21-004-004-00991-008	60001	S	0,22		0,22
21-004-004-00991-003	60001	S	0,07		0,07
21-004-004-00991-007	60001	S	0,15		0,15
21-004-004-00991-009	60001	S	0,29		0,29
21-004-004-00991-002	60001	S	0,06		0,06
21-004-004-00992-001	60001	S	3,45		3,45
21-004-004-00991-006	60001	S	0,15		0,15
21-004-002-00968-001	60001	S	0,76		0,76
21-004-004-00991-001	60001	S	0,06		0,06

<u>APELLIDOS Y NOMBRE / RAZÓN SOCIAL</u>	<u>NIF</u>	<u>EXPEDIENTE</u>	<u>UGMS RESUELTAS</u>	<u>RESOLUCIÓN</u>
LOPEZ PEREA MARIA DOLORES	29745964H	5006843	0,00	INADMISIÓN AL RÉGIMEN

Explotaciones
ES210070000620

INCIDENCIA DESCRIPCIÓN

73159 La carga ganadera de la explotación supera los límites establecidos (compromiso anexo 1, Orden 24 marzo 2011)
Carga Ganadera:0,1017 Pluviometría:1073,2922 Ugm:5,28 Superficie:51,88 Exp. Avícola:N Exp. Trashumante:N

73163 No inscrito en un organismo de control y certificación ecológico (requisito anexo 1, Orden 24 marzo 2011)
Explotación:ES210070000620 Descripción especie:Caprina
Explotación:ES210070000620 Descripción especie:Bovina

RECINTOS

SUPERFICIE (Hectáreas)

<u>REFERENCIA SIGPAC</u>	<u>CULTIVO</u>	<u>SEC_REG</u>	<u>Declarada</u>	<u>Control C.</u>	<u>Validada</u>
21-007-014-00029-005	60001	S	0,14		0,14
21-007-014-00028-001	60001	S	34,89		34,89
21-007-014-00029-001	60001	S	2,93		2,93
21-019-012-00001-001	60001	S	2,39		2,39
21-019-013-00084-002	60001	S	1,13		1,13
21-019-013-00082-001	60001	S	4,55		4,55
21-019-014-00012-002	60001	S	5,85		5,85

<u>APELLIDOS Y NOMBRE / RAZÓN SOCIAL</u>	<u>NIF</u>	<u>EXPEDIENTE</u>	<u>UGMS RESUELTAS</u>	<u>RESOLUCIÓN</u>
LOPEZ PEREZ ARTIMIDORO	29801206Z	5009938	0,00	INADMISIÓN AL RÉGIMEN

Explotaciones
ES210530000242

INCIDENCIA DESCRIPCIÓN

73156 Cultivo, variedad, régimen y/o uso del recinto SIGPAC no compatible con la submedida (anexo 10, Orden 24 marzo 2011)
Recinto:21-053-040-00004-010 Cultivo:59000 PASTOS DE MENOS DE 5 AÑOS-SIN VARIEDAD Secano Uso Sigpac:PS
Recinto:21-053-040-00006-002 Cultivo:59000 PASTOS DE MENOS DE 5 AÑOS-SIN VARIEDAD Secano Uso Sigpac:PS
Recinto:21-053-040-00081-001 Cultivo:59000 PASTOS DE MENOS DE 5 AÑOS-SIN VARIEDAD Secano Uso Sigpac:PS
Recinto:21-053-041-00003-004 Cultivo:59000 PASTOS DE MENOS DE 5 AÑOS-SIN VARIEDAD Secano Uso Sigpac:PS
Recinto:21-053-041-00003-005 Cultivo:59000 PASTOS DE MENOS DE 5 AÑOS-SIN VARIEDAD Secano Uso Sigpac:PS
Recinto:21-053-041-00003-034 Cultivo:59000 PASTOS DE MENOS DE 5 AÑOS-SIN VARIEDAD Secano Uso Sigpac:PS
Recinto:21-053-041-00005-002 Cultivo:59000 PASTOS DE MENOS DE 5 AÑOS-SIN VARIEDAD Secano Uso Sigpac:PS
Recinto:21-053-041-00005-003 Cultivo:59000 PASTOS DE MENOS DE 5 AÑOS-SIN VARIEDAD Secano Uso Sigpac:PS
Recinto:21-053-041-00008-002 Cultivo:59000 PASTOS DE MENOS DE 5 AÑOS-SIN VARIEDAD Secano Uso Sigpac:PS

73158 Superficie resuelta para explotaciones no avícolas menor que la mínima requerida de 15 hectáreas (requisito anexo 1, Orden 24 marzo 2011)
Superficie validada:0

73159 La carga ganadera de la explotación supera los límites establecidos (compromiso anexo 1, Orden 24 marzo 2011)
Carga Ganadera:0 Pluviometría:0 Ugm:0 Superficie:0 Exp. Avícola:N Exp. Trashumante:N

73163 No inscrito en un organismo de control y certificación ecológico (requisito anexo 1, Orden 24 marzo 2011)
Explotación:ES210530000242 Descripción especie:Ovina



<u>APELLIDOS Y NOMBRE / RAZÓN SOCIAL</u>	<u>NIF</u>	<u>EXPEDIENTE</u>	<u>UGMS RESUELTAS</u>	<u>RESOLUCIÓN</u>
LOPEZ REAL RAIMUNDO	48941114N	5009447	0,00	INADMISIÓN AL RÉGIMEN

INCIDENCIA DESCRIPCIÓN

- 73159 La carga ganadera de la explotación supera los límites establecidos (compromiso anexo 1, Orden 24 marzo 2011)
Carga Ganadera:0 Pluviometría:1055 Ugm:0 Superficie:73,41 Exp. Avícola:N Exp. Trashumante:N
- 73160 Explotación declarada no inscrita en SIGGAN a nombre del titular del expediente (disposición adicional tercera, Orden 24 marzo 2011)
Explotación:ES210190000087
- 73163 No inscrito en un organismo de control y certificación ecológico (requisito anexo 1, Orden 24 marzo 2011)
Explotación:ES210190000087 Descripción especie:Bovina

RECINTOS**SUPERFICIE (Hectáreas)**

<u>REFERENCIA SIGPAC</u>	<u>CULTIVO</u>	<u>SEC_REG</u>	<u>Declarada</u>	<u>Control C.</u>	<u>Validada</u>
21-019-016-00149-004	60001	S	3,02		3,02
21-019-016-00107-002	60001	S	2,79		2,79
21-019-011-00033-001	60001	S	1,80		1,80
21-019-011-00058-002	60001	S	0,13		0,13
21-019-016-00142-002	60001	S	1,03		1,03
21-019-010-00024-003	60001	S	2,08		2,08
21-019-011-00056-001	60001	S	18,99		18,99
21-019-016-00018-001	60001	S	0,57		0,57
21-019-012-00003-006	60001	S	6,45		6,45
21-019-011-00058-001	60001	S	1,68		1,68
21-019-016-00015-001	60001	S	1,08		1,08
21-019-016-00140-001	60001	S	2,03		2,03
21-019-009-00016-003	60001	S	7,07		7,07
21-019-010-00036-002	60001	S	2,59		2,59
21-019-016-00016-001	60001	S	2,33		2,33
21-019-016-00017-001	60001	S	0,65		0,65
21-019-016-00094-001	60001	S	0,48		0,48
21-019-016-00098-002	60001	S	0,80		0,80
21-019-012-00004-002	60001	S	4,26		4,26
21-019-012-00005-001	60001	S	0,17		0,17
21-019-009-00017-001	60001	S	0,30		0,30
21-019-010-00072-001	60001	S	5,28		5,28
21-019-009-00035-001	60001	S	2,00		2,00
21-019-010-00037-002	60001	S	0,38		0,38
21-019-009-00018-001	60001	S	0,09		0,09
21-019-009-00006-001	60001	S	4,03		4,03
21-019-016-00072-004	60001	S	0,15		0,15
21-019-016-00014-001	60001	S	0,59		0,59
21-019-016-00106-001	60001	S	0,59		0,59



<u>APELLIDOS Y NOMBRE / RAZÓN SOCIAL</u>	<u>NIF</u>	<u>EXPEDIENTE</u>	<u>UGMS RESUELTAS</u>	<u>RESOLUCIÓN</u>
MACIAS SANCHEZ MARTIN	29442569Q	5009247	0,00	INADMISIÓN AL RÉGIMEN
Explotaciones				
ES210040000268				
ES210250000203				

INCIDENCIA DESCRIPCIÓN

- 73151 El recinto declarado no cumple con las normas de producción ecológica (compromiso anexo 1, Orden 24 marzo 2011)
 Recinto:21-004-002-00112-004 Cultivo:60001 PASTOS PERMANENTES DE 5 O MAS AÑOS-DEHESAS Secano
 Recinto:21-025-020-00176-002 Cultivo:60001 PASTOS PERMANENTES DE 5 O MAS AÑOS-DEHESAS Secano
 Recinto:21-025-020-00204-004 Cultivo:60001 PASTOS PERMANENTES DE 5 O MAS AÑOS-DEHESAS Secano
 Recinto:21-025-020-00260-001 Cultivo:60001 PASTOS PERMANENTES DE 5 O MAS AÑOS-DEHESAS Secano
- 73158 Superficie resuelta para explotaciones no avícolas menor que la mínima requerida de 15 hectáreas (requisito anexo 1, Orden 24 marzo 2011)
 Superficie validada:0
- 73159 La carga ganadera de la explotación supera los límites establecidos (compromiso anexo 1, Orden 24 marzo 2011)
 Carga Ganadera:0 Pluviometría:0 Ugm:0 Superficie:0 Exp. Avícola:N Exp. Trashumante:N
- 73163 No inscrito en un organismo de control y certificación ecológico (requisito anexo 1, Orden 24 marzo 2011)
 Explotación:ES210040000268 Descripción especie:Caprina
 Explotación:ES210250000203 Descripción especie:Caprina

<u>APELLIDOS Y NOMBRE / RAZÓN SOCIAL</u>	<u>NIF</u>	<u>EXPEDIENTE</u>	<u>UGMS RESUELTAS</u>	<u>RESOLUCIÓN</u>
MARQUEZ GOMEZ SEBASTIAN BENITO	44233699F	5003544	0,00	INADMISIÓN AL RÉGIMEN
Explotaciones				
ES210750000004				

INCIDENCIA DESCRIPCIÓN

- 73151 El recinto declarado no cumple con las normas de producción ecológica (compromiso anexo 1, Orden 24 marzo 2011)
 Recinto:21-074-006-00104-001 Cultivo:60001 PASTOS PERMANENTES DE 5 O MAS AÑOS-DEHESAS Secano
 Recinto:21-074-006-00104-004 Cultivo:60001 PASTOS PERMANENTES DE 5 O MAS AÑOS-DEHESAS Secano
 Recinto:21-074-006-00104-005 Cultivo:60001 PASTOS PERMANENTES DE 5 O MAS AÑOS-DEHESAS Secano
 Recinto:21-074-006-00106-001 Cultivo:60001 PASTOS PERMANENTES DE 5 O MAS AÑOS-DEHESAS Secano
 Recinto:21-074-006-00106-002 Cultivo:60001 PASTOS PERMANENTES DE 5 O MAS AÑOS-DEHESAS Secano
 Recinto:21-074-006-00107-001 Cultivo:60001 PASTOS PERMANENTES DE 5 O MAS AÑOS-DEHESAS Secano
 Recinto:21-074-006-00108-001 Cultivo:60001 PASTOS PERMANENTES DE 5 O MAS AÑOS-DEHESAS Secano
 Recinto:21-074-006-00138-001 Cultivo:60001 PASTOS PERMANENTES DE 5 O MAS AÑOS-DEHESAS Secano
- 73158 Superficie resuelta para explotaciones no avícolas menor que la mínima requerida de 15 hectáreas (requisito anexo 1, Orden 24 marzo 2011)
 Superficie validada:0
- 73159 La carga ganadera de la explotación supera los límites establecidos (compromiso anexo 1, Orden 24 marzo 2011)
 Carga Ganadera:0 Pluviometría:0 Ugm:0 Superficie:0 Exp. Avícola:N Exp. Trashumante:N
- 73163 No inscrito en un organismo de control y certificación ecológico (requisito anexo 1, Orden 24 marzo 2011)
 Explotación:ES210750000004 Descripción especie:Ovina



<u>APellidos y nombre / RAZÓN SOCIAL</u>	<u>NIF</u>	<u>EXPEDIENTE</u>	<u>UGMS RESUELTAS</u>	<u>RESOLUCIÓN</u>
MARQUEZ SANCHEZ ZEUS	48951320Y	5009745	0,00	INADMISIÓN AL RÉGIMEN
<u>Explotaciones</u>				
ES210530000276				

INCIDENCIA DESCRIPCIÓN

- 73156 Cultivo, variedad, régimen y/o uso del recinto SIGPAC no compatible con la submedida (anexo 10, Orden 24 marzo 2011)
- Recinto:21-053-008-00002-001 Cultivo:59000 PASTOS DE MENOS DE 5 AÑOS-SIN VARIEDAD Secano Uso Sigpac:PS
- Recinto:21-053-008-00007-001 Cultivo:59000 PASTOS DE MENOS DE 5 AÑOS-SIN VARIEDAD Secano Uso Sigpac:PS
- Recinto:21-053-008-00007-002 Cultivo:59000 PASTOS DE MENOS DE 5 AÑOS-SIN VARIEDAD Secano Uso Sigpac:PS
- Recinto:21-053-008-00007-003 Cultivo:59000 PASTOS DE MENOS DE 5 AÑOS-SIN VARIEDAD Secano Uso Sigpac:PS
- Recinto:21-053-008-00007-009 Cultivo:59000 PASTOS DE MENOS DE 5 AÑOS-SIN VARIEDAD Secano Uso Sigpac:PR
- Recinto:21-053-008-00013-002 Cultivo:59000 PASTOS DE MENOS DE 5 AÑOS-SIN VARIEDAD Secano Uso Sigpac:PS
- Recinto:21-053-008-00014-003 Cultivo:59000 PASTOS DE MENOS DE 5 AÑOS-SIN VARIEDAD Secano Uso Sigpac:PS
- Recinto:21-053-008-00015-003 Cultivo:59000 PASTOS DE MENOS DE 5 AÑOS-SIN VARIEDAD Secano Uso Sigpac:PS
- Recinto:21-053-008-00018-002 Cultivo:59000 PASTOS DE MENOS DE 5 AÑOS-SIN VARIEDAD Secano Uso Sigpac:PS
- Recinto:21-053-010-00008-002 Cultivo:59000 PASTOS DE MENOS DE 5 AÑOS-SIN VARIEDAD Secano Uso Sigpac:PS
- Recinto:21-053-010-00012-001 Cultivo:59000 PASTOS DE MENOS DE 5 AÑOS-SIN VARIEDAD Secano Uso Sigpac:PS
- Recinto:21-053-010-00012-002 Cultivo:59000 PASTOS DE MENOS DE 5 AÑOS-SIN VARIEDAD Secano Uso Sigpac:PR
- Recinto:21-053-011-00004-003 Cultivo:59000 PASTOS DE MENOS DE 5 AÑOS-SIN VARIEDAD Secano Uso Sigpac:PA
- Recinto:21-053-011-00064-001 Cultivo:59000 PASTOS DE MENOS DE 5 AÑOS-SIN VARIEDAD Secano Uso Sigpac:PS
- Recinto:21-053-012-00040-001 Cultivo:59000 PASTOS DE MENOS DE 5 AÑOS-SIN VARIEDAD Secano Uso Sigpac:PS
- Recinto:21-053-012-00040-005 Cultivo:59000 PASTOS DE MENOS DE 5 AÑOS-SIN VARIEDAD Secano Uso Sigpac:PR
- Recinto:21-053-012-00043-002 Cultivo:59000 PASTOS DE MENOS DE 5 AÑOS-SIN VARIEDAD Secano Uso Sigpac:PS
- Recinto:21-053-012-00095-001 Cultivo:59000 PASTOS DE MENOS DE 5 AÑOS-SIN VARIEDAD Secano Uso Sigpac:PS
- Recinto:21-053-032-00050-007 Cultivo:59000 PASTOS DE MENOS DE 5 AÑOS-SIN VARIEDAD Secano Uso Sigpac:PA
- Recinto:21-053-032-00106-001 Cultivo:59000 PASTOS DE MENOS DE 5 AÑOS-SIN VARIEDAD Secano Uso Sigpac:PS
- Recinto:21-053-032-00106-002 Cultivo:59000 PASTOS DE MENOS DE 5 AÑOS-SIN VARIEDAD Secano Uso Sigpac:PS
- Recinto:21-053-032-00106-003 Cultivo:59000 PASTOS DE MENOS DE 5 AÑOS-SIN VARIEDAD Secano Uso Sigpac:PS
- Recinto:21-053-032-00106-004 Cultivo:59000 PASTOS DE MENOS DE 5 AÑOS-SIN VARIEDAD Secano Uso Sigpac:PS
- Recinto:21-053-032-00106-005 Cultivo:59000 PASTOS DE MENOS DE 5 AÑOS-SIN VARIEDAD Secano Uso Sigpac:PS
- Recinto:21-053-032-00107-003 Cultivo:59000 PASTOS DE MENOS DE 5 AÑOS-SIN VARIEDAD Secano Uso Sigpac:PS
- 73158 Superficie resuelta para explotaciones no avícolas menor que la mínima requerida de 15 hectáreas (requisito anexo 1, Orden 24 marzo 2011)
- Superficie validada:0
- 73159 La carga ganadera de la explotación supera los límites establecidos (compromiso anexo 1, Orden 24 marzo 2011)
- Carga Ganadera:0 Pluviometría:0 Ugm:0 Superficie:0 Exp. Avícola:N Exp. Trashumante:N
- 73163 No inscrito en un organismo de control y certificación ecológico (requisito anexo 1, Orden 24 marzo 2011)
- Explotación:ES210530000276 Descripción especie:Bovina



<u>APELLIDOS Y NOMBRE / RAZÓN SOCIAL</u>	<u>NIF</u>	<u>EXPEDIENTE</u>	<u>UGMS RESUELTAS</u>	<u>RESOLUCIÓN</u>
MARQUEZ SOUSA JOSE ANTONIO	30214996B	5005500	0,00	INADMISIÓN AL RÉGIMEN
<u>Explotaciones</u> ES210620000151				

INCIDENCIA DESCRIPCIÓN

- 73156 Cultivo, variedad, régimen y/o uso del recinto SIGPAC no compatible con la submedida (anexo 10, Orden 24 marzo 2011)
Recinto:21-061-010-00018-004 Cultivo:60001 PASTOS PERMANENTES DE 5 O MAS AÑOS-DEHESAS Secano Uso Sigpac:FO
Recinto:21-061-010-00018-005 Cultivo:60001 PASTOS PERMANENTES DE 5 O MAS AÑOS-DEHESAS Secano Uso Sigpac:FO
Recinto:21-061-010-00018-006 Cultivo:60001 PASTOS PERMANENTES DE 5 O MAS AÑOS-DEHESAS Secano Uso Sigpac:FO
- 73158 Superficie resuelta para explotaciones no avícolas menor que la mínima requerida de 15 hectáreas (requisito anexo 1, Orden 24 marzo 2011)
Superficie validada:6,39
- 73159 La carga ganadera de la explotación supera los límites establecidos (compromiso anexo 1, Orden 24 marzo 2011)
Carga Ganadera:1,2488 Pluviometría:622,5 Ugm:7,98 Superficie:6,39 Exp. Avícola:N Exp. Trashumante:N
- 73182 Las unidades de ganado solicitadas de la especie porcina mayores que las registradas en SIGGAN (disposición adicional tercera, Orden 24 de marzo de 2011)
Especie:Porcino Explotación:ES210620000151 Animales declarados:34 Animales determinados:32 Ugm declaradas:11 Ugm determinadas:10,2

RECINTOS**SUPERFICIE (Hectáreas)**

<u>REFERENCIA SIGPAC</u>	<u>CULTIVO</u>	<u>SEC_REG</u>	<u>Declarada</u>	<u>Control C.</u>	<u>Validada</u>
21-061-010-00018-008	60005	S	5,03		5,03
21-061-010-00018-007	60005	S	1,36		1,36

<u>APELLIDOS Y NOMBRE / RAZÓN SOCIAL</u>	<u>NIF</u>	<u>EXPEDIENTE</u>	<u>UGMS RESUELTAS</u>	<u>RESOLUCIÓN</u>
MARTIN LOPEZ ROCIO	50817818P	5003579	0,00	INADMISIÓN AL RÉGIMEN
<u>Explotaciones</u> ES210070000003				

INCIDENCIA DESCRIPCIÓN

- 73159 La carga ganadera de la explotación supera los límites establecidos (compromiso anexo 1, Orden 24 marzo 2011)
Carga Ganadera:0,1689 Pluviometría:1080 Ugm:43,68 Superficie:258,7 Exp. Avícola:N Exp. Trashumante:N
- 73163 No inscrito en un organismo de control y certificación ecológico (requisito anexo 1, Orden 24 marzo 2011)
Explotación:ES210070000003 Descripción especie:Porcina

RECINTOS**SUPERFICIE (Hectáreas)**

<u>REFERENCIA SIGPAC</u>	<u>CULTIVO</u>	<u>SEC_REG</u>	<u>Declarada</u>	<u>Control C.</u>	<u>Validada</u>
21-007-004-00008-007	60005	S	2,35		2,35
21-007-004-00008-002	60001	S	2,80		2,80
21-007-004-00008-008	60005	S	1,92		1,92
21-007-004-00008-016	60003	S	0,40		0,40
21-007-004-00008-019	60003	S	30,96		30,96
21-007-004-00008-020	60003	S	15,74		15,74
21-007-004-00008-005	60002	S	1,32		1,32
21-007-004-00008-017	60003	S	5,23		5,23
21-007-004-00008-018	60003	S	21,04		21,04
21-007-004-00008-021	60002	S	174,20		174,20
21-007-004-00008-009	60005	S	2,07		2,07
21-007-004-00008-004	60002	S	0,67		0,67



<u>APellidos y nombre / Razón social</u>	<u>NIF</u>	<u>EXPEDIENTE</u>	<u>UGMS RESUELTAS</u>	<u>RESOLUCIÓN</u>
MARTIN NAVARRO NAVARRO JULIA	75517851L	5003677	0,00	INADMISIÓN AL RÉGIMEN
Explotaciones				
ES210620000023				

INCIDENCIA DESCRIPCIÓN

- 73151 El recinto declarado no cumple con las normas de producción ecológica (compromiso anexo 1, Orden 24 marzo 2011)
 Recinto:21-061-010-00007-006 Cultivo:60001 PASTOS PERMANENTES DE 5 O MAS AÑOS-DEHESAS Secano
 Recinto:21-061-010-00008-007 Cultivo:60001 PASTOS PERMANENTES DE 5 O MAS AÑOS-DEHESAS Secano
 Recinto:21-061-010-00009-001 Cultivo:60001 PASTOS PERMANENTES DE 5 O MAS AÑOS-DEHESAS Secano
 Recinto:21-061-010-00010-005 Cultivo:60001 PASTOS PERMANENTES DE 5 O MAS AÑOS-DEHESAS Secano
 Recinto:21-061-010-00010-008 Cultivo:60001 PASTOS PERMANENTES DE 5 O MAS AÑOS-DEHESAS Secano
 Recinto:21-061-010-00010-009 Cultivo:60001 PASTOS PERMANENTES DE 5 O MAS AÑOS-DEHESAS Secano
 Recinto:21-061-010-00011-002 Cultivo:60001 PASTOS PERMANENTES DE 5 O MAS AÑOS-DEHESAS Secano
 Recinto:21-061-010-00024-002 Cultivo:60001 PASTOS PERMANENTES DE 5 O MAS AÑOS-DEHESAS Secano
 Recinto:21-061-010-00029-001 Cultivo:60001 PASTOS PERMANENTES DE 5 O MAS AÑOS-DEHESAS Secano
 Recinto:21-061-010-00030-001 Cultivo:60001 PASTOS PERMANENTES DE 5 O MAS AÑOS-DEHESAS Secano
 Recinto:21-061-010-00031-002 Cultivo:60001 PASTOS PERMANENTES DE 5 O MAS AÑOS-DEHESAS Secano
- 73156 Cultivo, variedad, régimen y/o uso del recinto SIGPAC no compatible con la submedida (anexo 10, Orden 24 marzo 2011)
 Recinto:21-061-010-00029-001 Cultivo:60001 PASTOS PERMANENTES DE 5 O MAS AÑOS-DEHESAS Secano Uso Sigpac:FO
- 73158 Superficie resuelta para explotaciones no avícolas menor que la mínima requerida de 15 hectáreas (requisito anexo 1, Orden 24 marzo 2011)
 Superficie validada:0
- 73159 La carga ganadera de la explotación supera los límites establecidos (compromiso anexo 1, Orden 24 marzo 2011)
 Carga Ganadera:0 Pluviometría:0 Ugm:0 Superficie:0 Exp. Avícola:N Exp. Trashumante:N
- 73163 No inscrito en un organismo de control y certificación ecológico (requisito anexo 1, Orden 24 marzo 2011)
 Explotación:ES210620000023 Descripción especie:Bovina
 Explotación:ES210620000023 Descripción especie:Porcina

<u>APellidos y nombre / Razón social</u>	<u>NIF</u>	<u>EXPEDIENTE</u>	<u>UGMS RESUELTAS</u>	<u>RESOLUCIÓN</u>
MARTIN RUIZ MARIO	75549100B	5005826	0,00	INADMISIÓN AL RÉGIMEN
Explotaciones				
ES210040000020				

INCIDENCIA DESCRIPCIÓN

- 73159 La carga ganadera de la explotación supera los límites establecidos (compromiso anexo 1, Orden 24 marzo 2011)
 Carga Ganadera:0 Pluviometría:835 Ugm:0 Superficie:114,38 Exp. Avícola:N Exp. Trashumante:N
- 73163 No inscrito en un organismo de control y certificación ecológico (requisito anexo 1, Orden 24 marzo 2011)
 Explotación:ES210040000020 Descripción especie:Caprina
 Explotación:ES210040000020 Descripción especie:Bovina

RECINTOS**SUPERFICIE (Hectáreas)**

<u>REFERENCIA SIGPAC</u>	<u>CULTIVO</u>	<u>SEC_REG</u>	<u>Declarada</u>	<u>Control C.</u>	<u>Validada</u>
21-004-002-00001-004	60001	S	104,82		104,82
21-004-002-00837-007	60001	S	9,56		9,56



<u>APELLIDOS Y NOMBRE / RAZÓN SOCIAL</u>	<u>NIF</u>	<u>EXPEDIENTE</u>	<u>UGMS RESUELTAS</u>	<u>RESOLUCIÓN</u>
MUÑIZ GONZALEZ MODESTO	29429136S	5000908	0,00	INADMISIÓN AL RÉGIMEN
Explotaciones				
ES210080000363				

INCIDENCIA DESCRIPCIÓN

- 204 La superficie total declarada sobre un mismo recinto en el conjunto de los expedientes, no puede superar la superficie total que el SIGPAC establece para ese recinto.
Recinto:21-008-009-00071-008 Cultivo:60001 PASTOS PERMANENTES DE 5 O MAS AÑOS-DEHESAS Secano Suma de superficies declaradas para este recinto por todos los solicitantes (Áreas):12 Superficie SIGPAC medida para este recinto (Áreas):6 Exceso de superficie declarada (Hectáreas):0,06
- 73156 Cultivo, variedad, régimen y/o uso del recinto SIGPAC no compatible con la submedida (anexo 10, Orden 24 marzo 2011)
Recinto:21-008-009-00071-005 Cultivo:60001 PASTOS PERMANENTES DE 5 O MAS AÑOS-DEHESAS Secano Uso Sigpac:FO
Recinto:21-008-009-00071-006 Cultivo:60001 PASTOS PERMANENTES DE 5 O MAS AÑOS-DEHESAS Secano Uso Sigpac:FO
Recinto:21-008-009-00071-007 Cultivo:60001 PASTOS PERMANENTES DE 5 O MAS AÑOS-DEHESAS Secano Uso Sigpac:FO
Recinto:21-008-009-00071-008 Cultivo:60001 PASTOS PERMANENTES DE 5 O MAS AÑOS-DEHESAS Secano Uso Sigpac:FO
Recinto:21-008-009-00132-014 Cultivo:60001 PASTOS PERMANENTES DE 5 O MAS AÑOS-DEHESAS Secano Uso Sigpac:FO
Recinto:21-008-009-00132-015 Cultivo:60001 PASTOS PERMANENTES DE 5 O MAS AÑOS-DEHESAS Secano Uso Sigpac:FO
Recinto:21-008-009-00132-016 Cultivo:60001 PASTOS PERMANENTES DE 5 O MAS AÑOS-DEHESAS Secano Uso Sigpac:FO
- 73158 Superficie resuelta para explotaciones no avícolas menor que la mínima requerida de 15 hectáreas (requisito anexo 1, Orden 24 marzo 2011)
Superficie validada:2,07
- 73159 La carga ganadera de la explotación supera los límites establecidos (compromiso anexo 1, Orden 24 marzo 2011)
Carga Ganadera:0 Pluviometría:682,5 Ugm:0 Superficie:2,07 Exp. Avícola:N Exp. Trashumante:N
- 73163 No inscrito en un organismo de control y certificación ecológico (requisito anexo 1, Orden 24 marzo 2011)
Explotación:ES210080000363 Descripción especie:Caprina
Explotación:ES210080000363 Descripción especie:Ovina

RECINTOS**SUPERFICIE (Hectáreas)**

<u>REFERENCIA SIGPAC</u>	<u>CULTIVO</u>	<u>SEC_REG</u>	<u>Declarada</u>	<u>Control C.</u>	<u>Validada</u>
21-008-009-00146-002	60001	S	2,07		2,07

<u>APELLIDOS Y NOMBRE / RAZÓN SOCIAL</u>	<u>NIF</u>	<u>EXPEDIENTE</u>	<u>UGMS RESUELTAS</u>	<u>RESOLUCIÓN</u>
MUÑIZ GONZALEZ VALERIANO	29746515V	5007288	0,00	INADMISIÓN AL RÉGIMEN

INCIDENCIA DESCRIPCIÓN

- 73159 La carga ganadera de la explotación supera los límites establecidos (compromiso anexo 1, Orden 24 marzo 2011)
Carga Ganadera:0 Pluviometría:750 Ugm:0 Superficie:26,44 Exp. Avícola:N Exp. Trashumante:N
- 73160 Explotación declarada no inscrita en SIGGAN a nombre del titular del expediente (disposición adicional tercera, Orden 24 marzo 2011)
Explotación:ES210780000332

RECINTOS**SUPERFICIE (Hectáreas)**

<u>REFERENCIA SIGPAC</u>	<u>CULTIVO</u>	<u>SEC_REG</u>	<u>Declarada</u>	<u>Control C.</u>	<u>Validada</u>
21-077-022-00028-001	60003	S	6,94		6,94
21-077-022-00025-006	60003	S	10,44		10,44
21-077-022-00018-001	60003	S	4,26		4,26
21-077-022-00017-001	60003	S	2,88		2,88
21-077-022-00017-002	60005	S	1,01		1,01
21-077-022-00019-001	60005	S	0,91		0,91



<u>APellidos y nombre / Razón social</u>	<u>NIF</u>	<u>Expediente</u>	<u>UGMS Resueltas</u>	<u>Resolución</u>
MUÑOZ MOYA MARIA ESPERANZA	28403290S	5006882	0,00	INADMISIÓN AL RÉGIMEN

INCIDENCIA DESCRIPCIÓN

- 73151 El recinto declarado no cumple con las normas de producción ecológica (compromiso anexo 1, Orden 24 marzo 2011)
 Recinto:21-029-013-00009-002 Cultivo:60003 PASTOS PERMANENTES DE 5 O MAS AÑOS-PASTO ARBOLADO Secano
 Recinto:21-029-014-00129-002 Cultivo:60003 PASTOS PERMANENTES DE 5 O MAS AÑOS-PASTO ARBOLADO Secano
 Recinto:21-029-014-00129-003 Cultivo:60003 PASTOS PERMANENTES DE 5 O MAS AÑOS-PASTO ARBOLADO Secano
 Recinto:21-029-016-00029-002 Cultivo:60003 PASTOS PERMANENTES DE 5 O MAS AÑOS-PASTO ARBOLADO Secano
 Recinto:21-029-018-00025-001 Cultivo:60003 PASTOS PERMANENTES DE 5 O MAS AÑOS-PASTO ARBOLADO Secano
- 73158 Superficie resuelta para explotaciones no avícolas menor que la mínima requerida de 15 hectáreas (requisito anexo 1, Orden 24 marzo 2011)
 Superficie validada:0
- 73159 La carga ganadera de la explotación supera los límites establecidos (compromiso anexo 1, Orden 24 marzo 2011)
 Carga Ganadera:0 Pluviometría:0 Ugm:0 Superficie:0 Exp. Avícola:N Exp. Trashumante:N
- 73160 Explotación declarada no inscrita en SIGGAN a nombre del titular del expediente (disposición adicional tercera, Orden 24 marzo 2011)
 Explotación:ES210290000382
- 73163 No inscrito en un organismo de control y certificación ecológico (requisito anexo 1, Orden 24 marzo 2011)
 Explotación:ES210290000382 Descripción especie:Bovina

<u>APellidos y nombre / Razón social</u>	<u>NIF</u>	<u>Expediente</u>	<u>UGMS Resueltas</u>	<u>Resolución</u>
ORTEGA RODRIGUEZ MARIA JOSE	28857644G	5000137	0,00	INADMISIÓN AL RÉGIMEN

Explotaciones
 ES210350000154

INCIDENCIA DESCRIPCIÓN

- 73151 El recinto declarado no cumple con las normas de producción ecológica (compromiso anexo 1, Orden 24 marzo 2011)
 Recinto:21-035-028-00001-014 Cultivo:60008 PASTOS PERMANENTES DE 5 O MAS AÑOS-CULTIVOS FORRAJEROS MONOFITOS Secano
 Recinto:21-035-028-00001-015 Cultivo:60008 PASTOS PERMANENTES DE 5 O MAS AÑOS-CULTIVOS FORRAJEROS MONOFITOS Secano
- 73159 La carga ganadera de la explotación supera los límites establecidos (compromiso anexo 1, Orden 24 marzo 2011)
 Carga Ganadera:0 Pluviometría:402 Ugm:0 Superficie:63,26 Exp. Avícola:N Exp. Trashumante:N
- 73181 Las unidades de ganado solicitadas por especie distinta al porcino, mayores que las registradas en SIGGAN (disposición adicional tercera, Orden 24 de marzo de 2011)
 Especie:Bovina Explotación:ES210350000154 Animales declarados:86 Animales determinados:0 Ugm declaradas:74,8 Ugm determinadas:0

RECINTOS**SUPERFICIE (Hectáreas)**

<u>REFERENCIA SIGPAC</u>	<u>CULTIVO</u>	<u>SEC_REG</u>	<u>Declarada</u>	<u>Control C.</u>	<u>Validada</u>
21-035-028-00002-015	60008	S	9,72		9,72
21-035-028-00001-019	60008	S	3,87		3,87
21-035-028-00002-006	60008	S	15,63		15,63
21-035-028-00001-001	60008	S	20,29		20,29
21-035-028-00002-003	60008	S	0,16		0,16
21-035-028-00002-005	60008	S	0,23		0,23
21-035-028-00002-013	60008	S	12,76		12,76
21-035-028-00002-004	60008	S	0,60		0,60



<u>APELLIDOS Y NOMBRE / RAZÓN SOCIAL</u>	<u>NIF</u>	<u>EXPEDIENTE</u>	<u>UGMS RESUELTAS</u>	<u>RESOLUCIÓN</u>
PEREIRA GONZALEZ MARIA BARBARA	29800408K	5008934	0,00	INADMISIÓN AL RÉGIMEN

Explotaciones
ES210680000435

INCIDENCIA DESCRIPCIÓN

73159 La carga ganadera de la explotación supera los límites establecidos (compromiso anexo 1, Orden 24 marzo 2011)
Carga Ganadera:0 Pluviometría:724,5 Ugm:0 Superficie:82,74 Exp. Avícola:N Exp. Trashumante:N

73163 No inscrito en un organismo de control y certificación ecológico (requisito anexo 1, Orden 24 marzo 2011)
Explotación:ES210680000435 Descripción especie:Bovina

RECINTOS**SUPERFICIE (Hectáreas)**

<u>REFERENCIA SIGPAC</u>	<u>CULTIVO</u>	<u>SEC_REG</u>	<u>Declarada</u>	<u>Control C.</u>	<u>Validada</u>
21-067-008-00026-004	60006	S	1,10		1,10
21-067-008-00040-002	60002	S	0,28		0,28
21-067-008-00023-002	60002	S	0,93		0,93
21-067-008-00035-001	60002	S	1,10		1,10
21-067-004-00038-009	60002	S	1,93		1,93
21-067-008-00010-001	60002	S	3,05		3,05
21-067-004-00038-007	60002	S	4,11		4,11
21-067-008-00025-001	60002	S	3,05		3,05
21-067-004-00038-006	60002	S	2,34		2,34
21-067-012-00247-001	60002	S	1,93		1,93
21-067-008-00024-003	60002	S	0,76		0,76
21-067-008-00033-003	60006	S	0,09		0,09
21-067-008-00034-002	60002	S	11,68		11,68
21-067-008-00061-002	60002	S	10,11		10,11
21-067-004-00038-005	60002	S	0,97		0,97
21-067-004-00038-008	60002	S	22,78		22,78
21-067-008-00036-001	60002	S	0,31		0,31
21-067-008-00033-001	60002	S	1,82		1,82
21-067-008-00023-003	60002	S	1,57		1,57
21-067-008-00020-002	60002	S	2,59		2,59
21-067-008-00020-008	60002	S	2,84		2,84
21-067-008-00020-009	60002	S	2,92		2,92
21-067-008-00026-002	60002	S	3,79		3,79
21-067-004-00038-004	60002	S	0,69		0,69

<u>APELLIDOS Y NOMBRE / RAZÓN SOCIAL</u>	<u>NIF</u>	<u>EXPEDIENTE</u>	<u>UGMS RESUELTAS</u>	<u>RESOLUCIÓN</u>
PRIETO DE LA CAL PICON TOMAS	29778135N	5009869	0,00	INADMISIÓN AL RÉGIMEN

Explotaciones
ES210530000110

INCIDENCIA DESCRIPCIÓN

73159 La carga ganadera de la explotación supera los límites establecidos (compromiso anexo 1, Orden 24 marzo 2011)
Carga Ganadera:1,4427 Pluviometría:658 Ugm:372,77 Superficie:258,38 Exp. Avícola:N Exp. Trashumante:N

RECINTOS**SUPERFICIE (Hectáreas)**

<u>REFERENCIA SIGPAC</u>	<u>CULTIVO</u>	<u>SEC_REG</u>	<u>Declarada</u>	<u>Control C.</u>	<u>Validada</u>
21-053-022-00060-016	60008	S	45,81		45,81
21-053-024-00001-021	60008	R	8,72		8,72
21-053-022-00060-016	60001	S	36,00		36,00
21-053-023-00001-022	60001	S	1,66		1,66
21-053-023-00001-092	60008	S	39,50		39,50
21-053-023-00001-092	60001	S	60,35		60,35
21-053-024-00001-021	60008	S	25,01		25,01
21-053-022-00060-017	60008	S	7,80		7,80
21-053-023-00001-001	60008	S	33,53		33,53

<u>APellidos y nombre / Razón social</u>	<u>NIF</u>	<u>EXPEDIENTE</u>	<u>UGMS RESUELTAS</u>	<u>RESOLUCIÓN</u>
PUERTO NODAL CB	E41739764	5005830	0,00	INADMISIÓN AL RÉGIMEN
Explotaciones				
ES210080000073				

INCIDENCIA DESCRIPCIÓN

- 204 La superficie total declarada sobre un mismo recinto en el conjunto de los expedientes, no puede superar la superficie total que el SIGPAC establece para ese recinto.
Recinto:21-008-006-00025-009 Cultivo:60001 PASTOS PERMANENTES DE 5 O MAS AÑOS-DEHESAS Secano Suma de superficies declaradas para este recinto por todos los solicitantes (Áreas):4858 Superficie SIGPAC medida para este recinto (Áreas):2429 Exceso de superficie declarada (Hectáreas):24,29
- 73159 La carga ganadera de la explotación supera los límites establecidos (compromiso anexo 1, Orden 24 marzo 2011)
Carga Ganadera:0 Pluviometría:682,5 Ugm:0 Superficie:24,0471 Exp. Avícola:N Exp. Trashumante:N
- 73163 No inscrito en un organismo de control y certificación ecológico (requisito anexo 1, Orden 24 marzo 2011)
Explotación:ES210080000073 Descripción especie:Ovina

RECINTOS**SUPERFICIE (Hectáreas)**

<u>REFERENCIA SIGPAC</u>	<u>CULTIVO</u>	<u>SEC_REG</u>	<u>Declarada</u>	<u>Control C.</u>	<u>Validada</u>
21-008-006-00025-009	60001	S	24,29		24,05

<u>APellidos y nombre / Razón social</u>	<u>NIF</u>	<u>EXPEDIENTE</u>	<u>UGMS RESUELTAS</u>	<u>RESOLUCIÓN</u>
RAMIREZ ARIAS RAMONA	00862341W	5007071	0,00	INADMISIÓN AL RÉGIMEN

INCIDENCIA DESCRIPCIÓN

- 73156 Cultivo, variedad, régimen y/o uso del recinto SIGPAC no compatible con la submedida (anexo 10, Orden 24 marzo 2011)
Recinto:21-069-006-00008-004 Cultivo:60003 PASTOS PERMANENTES DE 5 O MAS AÑOS-PASTO ARBOLADO Secano Uso Sigpac:FO
- 73159 La carga ganadera de la explotación supera los límites establecidos (compromiso anexo 1, Orden 24 marzo 2011)
Carga Ganadera:0 Pluviometría:564,19226 Ugm:0 Superficie:108,06 Exp. Avícola:N Exp. Trashumante:N
- 73160 Explotación declarada no inscrita en SIGGAN a nombre del titular del expediente (disposición adicional tercera, Orden 24 marzo 2011)
Explotación:ES210700000077

RECINTOS**SUPERFICIE (Hectáreas)**

<u>REFERENCIA SIGPAC</u>	<u>CULTIVO</u>	<u>SEC_REG</u>	<u>Declarada</u>	<u>Control C.</u>	<u>Validada</u>
21-011-019-00011-003	60005	S	0,03		0,03
21-011-042-00150-001	60005	S	0,85		0,85
21-011-019-00011-002	60005	S	3,30		3,30
21-069-007-00013-001	60005	S	2,99		2,99
21-069-006-00008-002	60005	S	43,86		43,86
21-069-007-00013-002	60005	S	16,20		16,20
21-023-007-00013-005	60005	S	0,69		0,69
21-023-003-00028-003	60005	S	0,55		0,55
21-023-003-00027-002	60003	S	0,17		0,17
21-023-003-00049-001	60003	S	0,48		0,48
21-023-003-00027-004	60005	S	2,59		2,59
21-023-003-00028-001	60003	S	6,66		6,66
21-023-007-00013-003	60002	S	0,37		0,37
21-023-003-00027-007	60003	S	21,62		21,62
21-023-003-00028-005	60005	S	0,78		0,78
21-023-007-00013-001	60005	S	6,92		6,92



<u>APELLIDOS Y NOMBRE / RAZÓN SOCIAL</u>	<u>NIF</u>	<u>EXPEDIENTE</u>	<u>UGMS RESUeltas</u>	<u>RESOLUCIÓN</u>
RAMIREZ CACERES ALFONSA	75518001P	5006977	0,00	INADMISIÓN AL RÉGIMEN
<u>Explotaciones</u>				
ES210050000234				
<u>INCIDENCIA DESCRIPCIÓN</u>				
2305	Recintos declarados por los productores de pastos en común distintos de los recintos de los certificado de al autoridad gestora de los pastos (art 3.1.f, Orden 7/03/2011)			
	Recinto:21-005-032-00036-002 Cultivo:60005 PASTOS PERMANENTES DE 5 O MAS AÑOS-PASTIZALES			
2307	Superficie declarada de pastos en común en un recinto supera la asignada por la autoridad gestora de pastos para ese recinto y productor certificado (art 3.1.f, Orden 7/03/2011)			
	Recinto:21-005-006-00005-017	Cultivo:60003	PASTOS PERMANENTES DE 5 O MAS AÑOS-PASTO ARBOLADO	Superficie declarada (Áreas):1730
	Sup. Asignada (Áreas):16			
	Recinto:21-005-007-00007-024	Cultivo:60003	PASTOS PERMANENTES DE 5 O MAS AÑOS-PASTO ARBOLADO	Superficie declarada (Áreas):4614
	Sup. Asignada (Áreas):44			
	Recinto:21-005-007-00008-007	Cultivo:60003	PASTOS PERMANENTES DE 5 O MAS AÑOS-PASTO ARBOLADO	Superficie declarada (Áreas):2758
	Sup. Asignada (Áreas):26			
	Recinto:21-005-007-00009-002	Cultivo:60003	PASTOS PERMANENTES DE 5 O MAS AÑOS-PASTO ARBOLADO	Superficie declarada (Áreas):974
	Sup. Asignada (Áreas):9			
	Recinto:21-005-007-00011-001	Cultivo:60003	PASTOS PERMANENTES DE 5 O MAS AÑOS-PASTO ARBOLADO	Superficie declarada (Áreas):5104
	Sup. Asignada (Áreas):48			
	Recinto:21-005-007-00012-001	Cultivo:60003	PASTOS PERMANENTES DE 5 O MAS AÑOS-PASTO ARBOLADO	Superficie declarada (Áreas):6198
	Sup. Asignada (Áreas):59			
	Recinto:21-005-007-00013-001	Cultivo:60003	PASTOS PERMANENTES DE 5 O MAS AÑOS-PASTO ARBOLADO	Superficie declarada (Áreas):897
	Sup. Asignada (Áreas):8			
	Recinto:21-005-007-00014-001	Cultivo:60003	PASTOS PERMANENTES DE 5 O MAS AÑOS-PASTO ARBOLADO	Superficie declarada (Áreas):6881
	Sup. Asignada (Áreas):65			
	Recinto:21-005-007-00015-001	Cultivo:60003	PASTOS PERMANENTES DE 5 O MAS AÑOS-PASTO ARBOLADO	Superficie declarada (Áreas):5765
	Sup. Asignada (Áreas):55			
	Recinto:21-005-014-00003-001	Cultivo:60003	PASTOS PERMANENTES DE 5 O MAS AÑOS-PASTO ARBOLADO	Superficie declarada (Áreas):1231
	Sup. Asignada (Áreas):12			
	Recinto:21-005-014-00006-019	Cultivo:60003	PASTOS PERMANENTES DE 5 O MAS AÑOS-PASTO ARBOLADO	Superficie declarada (Áreas):1865
	Sup. Asignada (Áreas):18			
	Recinto:21-005-025-00357-001	Cultivo:60003	PASTOS PERMANENTES DE 5 O MAS AÑOS-PASTO ARBOLADO	Superficie declarada (Áreas):5083
	Sup. Asignada (Áreas):48			
	Recinto:21-005-030-00113-001	Cultivo:60003	PASTOS PERMANENTES DE 5 O MAS AÑOS-PASTO ARBOLADO	Superficie declarada (Áreas):2953
	Sup. Asignada (Áreas):28			
	Recinto:21-005-030-00116-004	Cultivo:60003	PASTOS PERMANENTES DE 5 O MAS AÑOS-PASTO ARBOLADO	Superficie declarada (Áreas):1155
	Sup. Asignada (Áreas):11			
	Recinto:21-005-030-00128-001	Cultivo:60003	PASTOS PERMANENTES DE 5 O MAS AÑOS-PASTO ARBOLADO	Superficie declarada (Áreas):12034
	Sup. Asignada (Áreas):114			
	Recinto:21-005-030-00129-001	Cultivo:60003	PASTOS PERMANENTES DE 5 O MAS AÑOS-PASTO ARBOLADO	Superficie declarada (Áreas):9717
	Sup. Asignada (Áreas):92			
	Recinto:21-005-030-00130-001	Cultivo:60003	PASTOS PERMANENTES DE 5 O MAS AÑOS-PASTO ARBOLADO	Superficie declarada (Áreas):7127
	Sup. Asignada (Áreas):68			
	Recinto:21-005-030-00131-007	Cultivo:60003	PASTOS PERMANENTES DE 5 O MAS AÑOS-PASTO ARBOLADO	Superficie declarada (Áreas):3665
	Sup. Asignada (Áreas):35			
	Recinto:21-005-032-00032-097	Cultivo:60003	PASTOS PERMANENTES DE 5 O MAS AÑOS-PASTO ARBOLADO	Superficie declarada (Áreas):3310
	Sup. Asignada (Áreas):31			
	Recinto:21-005-032-00033-001	Cultivo:60003	PASTOS PERMANENTES DE 5 O MAS AÑOS-PASTO ARBOLADO	Superficie declarada (Áreas):6056
	Sup. Asignada (Áreas):57			
	Recinto:21-005-032-00034-001	Cultivo:60003	PASTOS PERMANENTES DE 5 O MAS AÑOS-PASTO ARBOLADO	Superficie declarada (Áreas):3487
	Sup. Asignada (Áreas):33			
	Recinto:21-005-032-00035-001	Cultivo:60003	PASTOS PERMANENTES DE 5 O MAS AÑOS-PASTO ARBOLADO	Superficie declarada (Áreas):2618
	Sup. Asignada (Áreas):25			
	Recinto:21-005-032-00036-005	Cultivo:60003	PASTOS PERMANENTES DE 5 O MAS AÑOS-PASTO ARBOLADO	Superficie declarada (Áreas):11742
	Sup. Asignada (Áreas):111			
	Recinto:21-005-032-00037-001	Cultivo:60003	PASTOS PERMANENTES DE 5 O MAS AÑOS-PASTO ARBOLADO	Superficie declarada (Áreas):5016
	Sup. Asignada (Áreas):48			
	Recinto:21-005-033-00030-003	Cultivo:60003	PASTOS PERMANENTES DE 5 O MAS AÑOS-PASTO ARBOLADO	Superficie declarada (Áreas):9911
	Sup. Asignada (Áreas):94			
	Recinto:21-005-034-00010-010	Cultivo:60003	PASTOS PERMANENTES DE 5 O MAS AÑOS-PASTO ARBOLADO	Superficie declarada (Áreas):4673
	Sup. Asignada (Áreas):44			
	Recinto:21-005-034-00011-002	Cultivo:60003	PASTOS PERMANENTES DE 5 O MAS AÑOS-PASTO ARBOLADO	Superficie declarada (Áreas):4505
	Sup. Asignada (Áreas):43			
	Recinto:21-005-035-00003-003	Cultivo:60003	PASTOS PERMANENTES DE 5 O MAS AÑOS-PASTO ARBOLADO	Superficie declarada (Áreas):1534
	Sup. Asignada (Áreas):14			
	Recinto:21-005-037-00010-005	Cultivo:60003	PASTOS PERMANENTES DE 5 O MAS AÑOS-PASTO ARBOLADO	Superficie declarada (Áreas):3491
	Sup. Asignada (Áreas):33			
	Recinto:21-005-039-00009-020	Cultivo:60003	PASTOS PERMANENTES DE 5 O MAS AÑOS-PASTO ARBOLADO	Superficie declarada (Áreas):2201
	Sup. Asignada (Áreas):21			
	Recinto:21-005-042-00001-025	Cultivo:60003	PASTOS PERMANENTES DE 5 O MAS AÑOS-PASTO ARBOLADO	Superficie declarada (Áreas):16782
	Sup. Asignada (Áreas):159			

INCIDENCIA DESCRIPCIÓN

Recinto:21-005-042-00015-009 Sup. Asignada (Áreas):48	Cultivo:60003	PASTOS PERMANENTES DE 5 O MAS AÑOS-PASTO ARBOLADO	Superficie declarada (Áreas):5083
Recinto:21-005-042-00027-002 Sup. Asignada (Áreas):94	Cultivo:60003	PASTOS PERMANENTES DE 5 O MAS AÑOS-PASTO ARBOLADO	Superficie declarada (Áreas):9872
Recinto:21-005-043-00003-001 Sup. Asignada (Áreas):84	Cultivo:60003	PASTOS PERMANENTES DE 5 O MAS AÑOS-PASTO ARBOLADO	Superficie declarada (Áreas):8845
Recinto:21-005-043-00006-001 Sup. Asignada (Áreas):47	Cultivo:60003	PASTOS PERMANENTES DE 5 O MAS AÑOS-PASTO ARBOLADO	Superficie declarada (Áreas):4931
Recinto:21-005-043-00007-001 Sup. Asignada (Áreas):166	Cultivo:60003	PASTOS PERMANENTES DE 5 O MAS AÑOS-PASTO ARBOLADO	Superficie declarada (Áreas):17490
Recinto:21-005-043-00013-001 Sup. Asignada (Áreas):38	Cultivo:60003	PASTOS PERMANENTES DE 5 O MAS AÑOS-PASTO ARBOLADO	Superficie declarada (Áreas):4037
Recinto:21-005-043-00014-001 Sup. Asignada (Áreas):12	Cultivo:60003	PASTOS PERMANENTES DE 5 O MAS AÑOS-PASTO ARBOLADO	Superficie declarada (Áreas):1217
Recinto:21-005-043-00015-001 Sup. Asignada (Áreas):103	Cultivo:60003	PASTOS PERMANENTES DE 5 O MAS AÑOS-PASTO ARBOLADO	Superficie declarada (Áreas):10904
Recinto:21-005-043-00016-001 Sup. Asignada (Áreas):110	Cultivo:60003	PASTOS PERMANENTES DE 5 O MAS AÑOS-PASTO ARBOLADO	Superficie declarada (Áreas):11582
Recinto:21-005-043-00017-001 Sup. Asignada (Áreas):42	Cultivo:60003	PASTOS PERMANENTES DE 5 O MAS AÑOS-PASTO ARBOLADO	Superficie declarada (Áreas):4426
Recinto:21-005-043-00018-001 Sup. Asignada (Áreas):181	Cultivo:60003	PASTOS PERMANENTES DE 5 O MAS AÑOS-PASTO ARBOLADO	Superficie declarada (Áreas):19097
Recinto:21-005-044-00001-001 Sup. Asignada (Áreas):275	Cultivo:60003	PASTOS PERMANENTES DE 5 O MAS AÑOS-PASTO ARBOLADO	Superficie declarada (Áreas):29033
Recinto:21-005-044-00008-001 Sup. Asignada (Áreas):87	Cultivo:60003	PASTOS PERMANENTES DE 5 O MAS AÑOS-PASTO ARBOLADO	Superficie declarada (Áreas):9161
Recinto:21-005-045-00004-001 Sup. Asignada (Áreas):15	Cultivo:60003	PASTOS PERMANENTES DE 5 O MAS AÑOS-PASTO ARBOLADO	Superficie declarada (Áreas):1851
Recinto:21-005-045-00007-001 Sup. Asignada (Áreas):22	Cultivo:60003	PASTOS PERMANENTES DE 5 O MAS AÑOS-PASTO ARBOLADO	Superficie declarada (Áreas):2282
Recinto:21-005-045-00011-001 Sup. Asignada (Áreas):28	Cultivo:60003	PASTOS PERMANENTES DE 5 O MAS AÑOS-PASTO ARBOLADO	Superficie declarada (Áreas):2993
Recinto:21-005-045-00012-001 Sup. Asignada (Áreas):31	Cultivo:60003	PASTOS PERMANENTES DE 5 O MAS AÑOS-PASTO ARBOLADO	Superficie declarada (Áreas):3252
Recinto:21-005-045-00014-001 Sup. Asignada (Áreas):53	Cultivo:60003	PASTOS PERMANENTES DE 5 O MAS AÑOS-PASTO ARBOLADO	Superficie declarada (Áreas):5569
Recinto:21-005-045-00017-001 Sup. Asignada (Áreas):35	Cultivo:60003	PASTOS PERMANENTES DE 5 O MAS AÑOS-PASTO ARBOLADO	Superficie declarada (Áreas):3685
Recinto:21-005-045-00018-003 Sup. Asignada (Áreas):228	Cultivo:60003	PASTOS PERMANENTES DE 5 O MAS AÑOS-PASTO ARBOLADO	Superficie declarada (Áreas):24069
Recinto:21-005-047-00025-001 Sup. Asignada (Áreas):57	Cultivo:60003	PASTOS PERMANENTES DE 5 O MAS AÑOS-PASTO ARBOLADO	Superficie declarada (Áreas):6066
Recinto:21-005-052-00020-001 Sup. Asignada (Áreas):537	Cultivo:60003	PASTOS PERMANENTES DE 5 O MAS AÑOS-PASTO ARBOLADO	Superficie declarada (Áreas):56922
73151	El recinto declarado no cumple con las normas de producción ecológica (compromiso anexo 1, Orden 24 marzo 2011)		
Recinto:21-005-032-00036-005	Cultivo:60003	PASTOS PERMANENTES DE 5 O MAS AÑOS-PASTO ARBOLADO	Secano
73158	Superficie resuelta para explotaciones no avícolas menor que la mínima requerida de 15 hectáreas (requisito anexo 1, Orden 24 marzo 2011)		
	Superficie validada:0		
73159	La carga ganadera de la explotación supera los límites establecidos (compromiso anexo 1, Orden 24 marzo 2011)		
	Carga Ganadera:0 Pluviometría:0 Ugm:38,47 Superficie:0 Exp. Avícola:N Exp. Trashumante:N		

RECINTOS**SUPERFICIE (Hectáreas)**

<u>REFERENCIA SIGPAC</u>	<u>CULTIVO</u>	<u>SEC_REG</u>	<u>Declarada</u>	<u>Control C.</u>	<u>Validada</u>
21-005-032-00036-002	60005	S	1,01		0,00



<u>APellidos y nombre / RAZÓN SOCIAL</u>	<u>NIF</u>	<u>EXPEDIENTE</u>	<u>UGMS RESUELTAS</u>	<u>RESOLUCIÓN</u>
REBOLLO ALVAREZ LUNA JAVIER	29431638X	5007395	0,00	INADMISIÓN AL RÉGIMEN
Explotaciones				
ES210070000082				
ES210790000139				

INCIDENCIA DESCRIPCIÓN

73151	El recinto declarado no cumple con las normas de producción ecológica (compromiso anexo 1, Orden 24 marzo 2011)
	Recinto:21-026-002-00009-002 Cultivo:60003 PASTOS PERMANENTES DE 5 O MAS AÑOS-PASTO ARBOLADO Secano
	Recinto:21-026-002-00010-002 Cultivo:60005 PASTOS PERMANENTES DE 5 O MAS AÑOS-PASTIZALES Secano
73159	La carga ganadera de la explotación supera los límites establecidos (compromiso anexo 1, Orden 24 marzo 2011)
	Carga Ganadera:0,1946 Pluviometría:960,5638 Ugm:68,08 Superficie:349,78 Exp. Avícola:N Exp. Trashumante:N
73163	No inscrito en un organismo de control y certificación ecológico (requisito anexo 1, Orden 24 marzo 2011)
	Explotación:ES210790000139 Descripción especie:Bovina

RECINTOS**SUPERFICIE (Hectáreas)**

<u>REFERENCIA SIGPAC</u>	<u>CULTIVO</u>	<u>SEC_REG</u>	<u>Declarada</u>	<u>Control C.</u>	<u>Validada</u>
21-078-041-00041-002	60003	S	57,01		57,01
21-078-040-00022-001	60003	S	30,65		30,65
21-078-040-00022-002	60005	S	13,32		13,32
21-078-008-00007-001	60003	S	9,31		9,31
21-078-041-00034-001	60001	S	50,08		50,08
21-007-003-00179-007	60005	S	0,69		0,69
21-007-004-00001-017	60003	S	40,50		40,50
21-007-004-00001-002	60005	S	1,88		1,88
21-007-003-00179-009	60005	S	14,23		14,23
21-007-003-00178-001	60005	S	0,99		0,99
21-007-003-60003-002	60003	S	0,44		0,44
21-007-004-00001-014	60003	S	0,93		0,93
21-007-004-00001-015	60003	S	2,69		2,69
21-007-004-00001-020	60005	S	2,67		2,67
21-007-003-00179-008	60005	S	3,83		3,83
21-007-003-00178-005	60003	S	1,61		1,61
21-007-003-00178-006	60001	S	0,86		0,86
21-007-004-00001-016	60003	S	50,02		50,02
21-007-003-00179-004	60003	S	1,09		1,09
21-007-004-00001-019	60005	S	2,72		2,72
21-007-003-00178-002	60002	S	0,61		0,61
21-007-003-00178-003	60003	S	5,36		5,36
21-007-003-00179-005	60003	S	22,31		22,31
21-007-003-00179-006	60003	S	2,69		2,69
21-007-003-00178-007	60001	S	1,34		1,34
21-007-004-00001-018	60005	S	8,95		8,95
21-007-004-00001-003	60001	S	2,23		2,23
21-007-004-00001-021	60005	S	1,35		1,35
21-007-003-00178-004	60003	S	10,87		10,87
21-007-003-00179-001	60003	S	8,55		8,55



<u>APellidos y nombre / Razón social</u>	<u>NIF</u>	<u>EXPEDIENTE</u>	<u>UGMS RESUELTAS</u>	<u>RESOLUCIÓN</u>
RIVAS BAYON JOSE ANTONIO	29434413W	5007307	0,00	INADMISIÓN AL RÉGIMEN
Explotaciones				
ES210080000283				

INCIDENCIA DESCRIPCIÓN

73151	El recinto declarado no cumple con las normas de producción ecológica (compromiso anexo 1, Orden 24 marzo 2011)			
	Recinto:21-008-010-00083-004	Cultivo:60001	PASTOS PERMANENTES DE 5 O MAS AÑOS-DEHESAS	Secano
	Recinto:21-008-010-00083-067	Cultivo:60003	PASTOS PERMANENTES DE 5 O MAS AÑOS-PASTO ARBOLADO	Secano
	Recinto:21-008-010-00083-074	Cultivo:60003	PASTOS PERMANENTES DE 5 O MAS AÑOS-PASTO ARBOLADO	Secano
	Recinto:21-008-010-00419-001	Cultivo:60003	PASTOS PERMANENTES DE 5 O MAS AÑOS-PASTO ARBOLADO	Secano
	Recinto:21-008-010-00419-002	Cultivo:60001	PASTOS PERMANENTES DE 5 O MAS AÑOS-DEHESAS	Secano
	Recinto:21-008-010-00467-001	Cultivo:60003	PASTOS PERMANENTES DE 5 O MAS AÑOS-PASTO ARBOLADO	Secano
73156	Cultivo, variedad, régimen y/o uso del recinto SIGPAC no compatible con la submedida (anexo 10, Orden 24 marzo 2011)			
	Recinto:21-008-010-00083-004	Cultivo:60001	PASTOS PERMANENTES DE 5 O MAS AÑOS-DEHESAS	Secano Uso Sigpac:TH
73158	Superficie resuelta para explotaciones no avícolas menor que la mínima requerida de 15 hectáreas (requisito anexo 1, Orden 24 marzo 2011)			
	Superficie validada:0			
73159	La carga ganadera de la explotación supera los límites establecidos (compromiso anexo 1, Orden 24 marzo 2011)			
	Carga Ganadera:0 Pluviometría:0 Ugm:0 Superficie:0 Exp. Avícola:N Exp. Trashumante:N			
73163	No inscrito en un organismo de control y certificación ecológico (requisito anexo 1, Orden 24 marzo 2011)			
	Explotación:ES210080000283 Descripción especie:Ovina			

<u>APellidos y nombre / Razón social</u>	<u>NIF</u>	<u>EXPEDIENTE</u>	<u>UGMS RESUELTAS</u>	<u>RESOLUCIÓN</u>
ROMERO CUAREZMA SAMUEL	29436451Q	5005831	0,00	INADMISIÓN AL RÉGIMEN
Explotaciones				
ES210080000097				

INCIDENCIA DESCRIPCIÓN

73156	Cultivo, variedad, régimen y/o uso del recinto SIGPAC no compatible con la submedida (anexo 10, Orden 24 marzo 2011)			
	Recinto:21-008-005-00006-013	Cultivo:59000	PASTOS DE MENOS DE 5 AÑOS-SIN VARIEDAD	Secano Uso Sigpac:TA
	Recinto:21-008-005-00123-009	Cultivo:59000	PASTOS DE MENOS DE 5 AÑOS-SIN VARIEDAD	Secano Uso Sigpac:PA
	Recinto:21-008-005-00167-001	Cultivo:59000	PASTOS DE MENOS DE 5 AÑOS-SIN VARIEDAD	Secano Uso Sigpac:TA
	Recinto:21-008-005-00169-003	Cultivo:59000	PASTOS DE MENOS DE 5 AÑOS-SIN VARIEDAD	Secano Uso Sigpac:TA
73158	Superficie resuelta para explotaciones no avícolas menor que la mínima requerida de 15 hectáreas (requisito anexo 1, Orden 24 marzo 2011)			
	Superficie validada:13,45			
73159	La carga ganadera de la explotación supera los límites establecidos (compromiso anexo 1, Orden 24 marzo 2011)			
	Carga Ganadera:3,0694 Pluviometría:682,5 Ugm:41,28 Superficie:13,45 Exp. Avícola:N Exp. Trashumante:N			

RECINTOS**SUPERFICIE (Hectáreas)**

<u>REFERENCIA SIGPAC</u>	<u>CULTIVO</u>	<u>SEC_REG</u>	<u>Declarada</u>	<u>Control.C.</u>	<u>Validada</u>
21-008-005-00006-011	60001	S	3,26		3,26
21-008-005-00146-002	60001	S	10,19		10,19



<u>APellidos y nombre / Razón social</u>	<u>NIF</u>	<u>EXPEDIENTE</u>	<u>UGMS RESUELTAS</u>	<u>RESOLUCIÓN</u>
ROMERO DELICADO LUIS MANUEL	29437125T	5007366	0,00	INADMISIÓN AL RÉGIMEN
Explotaciones				
ES210250000063				
ES210620000334				

INCIDENCIA DESCRIPCIÓN

73151	El recinto declarado no cumple con las normas de producción ecológica (compromiso anexo 1, Orden 24 marzo 2011)			
	Recinto:21-025-020-00177-001 Cultivo:60001 PASTOS PERMANENTES DE 5 O MAS AÑOS-DEHESAS Secano			
	Recinto:21-025-023-00033-001 Cultivo:60001 PASTOS PERMANENTES DE 5 O MAS AÑOS-DEHESAS Secano			
	Recinto:21-025-024-00023-001 Cultivo:60001 PASTOS PERMANENTES DE 5 O MAS AÑOS-DEHESAS Secano			
73159	La carga ganadera de la explotación supera los límites establecidos (compromiso anexo 1, Orden 24 marzo 2011)			
	Carga Ganadera:0,1991 Pluviometría:622,49994 Ugm:27,97 Superficie:140,45 Exp. Avícola:N Exp. Trashumante:N			
73163	No inscrito en un organismo de control y certificación ecológico (requisito anexo 1, Orden 24 marzo 2011)			
	Explotación:ES210250000063 Descripción especie:Bovina			
73181	Las unidades de ganado solicitadas por especie distinta al porcino, mayores que las registradas en SIGGAN (disposición adicional tercera, Orden 24 de marzo de 2011)			
	Especie:Bovina Explotación:ES210620000334 Animales declarados:27 Animales determinados:27 Ugm declaradas:25,8 Ugm determinadas:25,4			

RECINTOS**SUPERFICIE (Hectáreas)**

<u>REFERENCIA SIGPAC</u>	<u>CULTIVO</u>	<u>SEC_REG</u>	<u>Declarada</u>	<u>Control C.</u>	<u>Validada</u>
21-061-006-00071-004	60001	S	2,81		2,81
21-061-006-00071-003	60001	S	137,64		137,64

<u>APellidos y nombre / Razón social</u>	<u>NIF</u>	<u>EXPEDIENTE</u>	<u>UGMS RESUELTAS</u>	<u>RESOLUCIÓN</u>
ROMERO GANDULLO JOSE ISIDRO	29435114J	5008462	0,00	INADMISIÓN AL RÉGIMEN
Explotaciones				
ES210080000043				

INCIDENCIA DESCRIPCIÓN

73156	Cultivo, variedad, régimen y/o uso del recinto SIGPAC no compatible con la submedida (anexo 10, Orden 24 marzo 2011)			
	Recinto:21-008-012-00052-007 Cultivo:59000 PASTOS DE MENOS DE 5 AÑOS-SIN VARIEDAD Secano Uso Sigpac:PR			
73159	La carga ganadera de la explotación supera los límites establecidos (compromiso anexo 1, Orden 24 marzo 2011)			
	Carga Ganadera:0 Pluviometría:682,5 Ugm:0 Superficie:96,67 Exp. Avícola:N Exp. Trashumante:N			
73163	No inscrito en un organismo de control y certificación ecológico (requisito anexo 1, Orden 24 marzo 2011)			
	Explotación:ES210080000043 Descripción especie:Bovina			

RECINTOS**SUPERFICIE (Hectáreas)**

<u>REFERENCIA SIGPAC</u>	<u>CULTIVO</u>	<u>SEC_REG</u>	<u>Declarada</u>	<u>Control C.</u>	<u>Validada</u>
21-008-012-00006-002	60001	S	36,58		36,58
21-008-012-00052-001	60001	S	2,29		2,29
21-008-012-00008-012	60001	S	57,80		57,80



<u>APELLIDOS Y NOMBRE / RAZÓN SOCIAL</u>	<u>NIF</u>	<u>EXPEDIENTE</u>	<u>UGMS RESUELTAS</u>	<u>RESOLUCIÓN</u>
RUBIO MARTINEZ ANTONIO	28656201H	5000004	0,00	INADMISIÓN AL RÉGIMEN
<u>Explotaciones</u> ES210770000091				

INCIDENCIA DESCRIPCIÓN

73159 La carga ganadera de la explotación supera los límites establecidos (compromiso anexo 1, Orden 24 marzo 2011)
Carga Ganadera:0,0969 Pluviometría:601,5 Ugm:15,98 Superficie:164,96 Exp. Avícola:N Exp. Trashumante:N

RECINTOS**SUPERFICIE (Hectáreas)**

<u>REFERENCIA SIGPAC</u>	<u>CULTIVO</u>	<u>SEC_REG</u>	<u>Declarada</u>	<u>Control.C.</u>	<u>Validada</u>
21-076-004-00002-004	60003	S	1,15		1,15
21-076-004-00002-001	60003	S	0,80		0,80
21-076-004-00002-008	60002	S	155,30		155,30
21-076-004-00002-003	60003	S	1,04		1,04
21-076-004-00002-005	60003	S	2,29		2,29
21-076-004-00002-002	60003	S	0,99		0,99
21-076-004-00002-006	60003	S	3,39		3,39

<u>APELLIDOS Y NOMBRE / RAZÓN SOCIAL</u>	<u>NIF</u>	<u>EXPEDIENTE</u>	<u>UGMS RESUELTAS</u>	<u>RESOLUCIÓN</u>
SANCHEZ HERNANDEZ MARIA ISABEL	29428866K	5008946	0,00	INADMISIÓN AL RÉGIMEN
<u>Explotaciones</u> ES210080000104				

INCIDENCIA DESCRIPCIÓN

73151 El recinto declarado no cumple con las normas de producción ecológica (compromiso anexo 1, Orden 24 marzo 2011)

Recinto:21-008-004-00023-005 Cultivo:60001 PASTOS PERMANENTES DE 5 O MAS AÑOS-DEHESAS Secano
Recinto:21-008-006-00003-002 Cultivo:60003 PASTOS PERMANENTES DE 5 O MAS AÑOS-PASTO ARBOLADO Secano
Recinto:21-008-006-00003-008 Cultivo:60005 PASTOS PERMANENTES DE 5 O MAS AÑOS-PASTIZALES Secano
Recinto:21-008-006-00073-001 Cultivo:60003 PASTOS PERMANENTES DE 5 O MAS AÑOS-PASTO ARBOLADO Secano
Recinto:21-008-006-00073-002 Cultivo:60005 PASTOS PERMANENTES DE 5 O MAS AÑOS-PASTIZALES Secano
Recinto:21-008-006-00073-003 Cultivo:60005 PASTOS PERMANENTES DE 5 O MAS AÑOS-PASTIZALES Secano

73158 Superficie resuelta para explotaciones no avícolas menor que la mínima requerida de 15 hectáreas (requisito anexo 1, Orden 24 marzo 2011)
Superficie validada:0

73159 La carga ganadera de la explotación supera los límites establecidos (compromiso anexo 1, Orden 24 marzo 2011)
Carga Ganadera:0 Pluviometría:0 Ugm:0 Superficie:0 Exp. Avícola:N Exp. Trashumante:N

73163 No inscrito en un organismo de control y certificación ecológico (requisito anexo 1, Orden 24 marzo 2011)
Explotación:ES210080000104 Descripción especie:Bovina
Explotación:ES210080000104 Descripción especie:Caprina
Explotación:ES210080000104 Descripción especie:Ovina



<u>APellidos y nombre / Razón social</u>	<u>NIF</u>	<u>Expediente</u>	<u>UGMS Resueltas</u>	<u>Resolución</u>
SANCHEZ MENDOZA ANDRES	75526095Y	5007462	0,00	INADMISIÓN AL RÉGIMEN

INCIDENCIA DESCRIPCIÓN

73159 La carga ganadera de la explotación supera los límites establecidos (compromiso anexo 1, Orden 24 marzo 2011)
Carga Ganadera:0 Pluviometría:741,9722 Ugm:0 Superficie:91,18 Exp. Avícola:N Exp. Trashumante:N

73160 Explotación declarada no inscrita en SIGGAN a nombre del titular del expediente (disposición adicional tercera, Orden 24 marzo 2011)
Explotación:ES210280000092

RECINTOS**SUPERFICIE (Hectáreas)**

<u>REFERENCIA SIGPAC</u>	<u>CULTIVO</u>	<u>SEC_REG</u>	<u>Declarada</u>	<u>Control C.</u>	<u>Validada</u>
21-027-003-00071-001	60001	S	9,85		9,85
21-028-003-00036-001	60001	S	15,66		15,66
21-028-003-00037-002	60001	S	20,88		20,88
21-028-003-00039-001	60001	S	30,45		30,45
21-028-002-00063-001	60001	S	2,83		2,83
21-028-002-00062-002	60001	S	11,51		11,51

<u>APellidos y nombre / Razón social</u>	<u>NIF</u>	<u>Expediente</u>	<u>UGMS Resueltas</u>	<u>Resolución</u>
TAMBO, S.A.	A21005103	5005055	0,00	INADMISIÓN AL RÉGIMEN

Explotaciones
ES210400000089

INCIDENCIA DESCRIPCIÓN

73159 La carga ganadera de la explotación supera los límites establecidos (compromiso anexo 1, Orden 24 marzo 2011)
Carga Ganadera:0 Pluviometría:481,2913 Ugm:0 Superficie:419,19 Exp. Avícola:N Exp. Trashumante:N

73163 No inscrito en un organismo de control y certificación ecológico (requisito anexo 1, Orden 24 marzo 2011)
Explotación:ES210400000089 Descripción especie:Bovina

RECINTOS**SUPERFICIE (Hectáreas)**

<u>REFERENCIA SIGPAC</u>	<u>CULTIVO</u>	<u>SEC_REG</u>	<u>Declarada</u>	<u>Control C.</u>	<u>Validada</u>
21-044-003-00015-001	60005	S	0,26		0,26
21-044-002-00008-003	60005	S	60,29		60,29
21-044-003-00017-001	60005	S	0,09		0,09
21-044-003-00018-003	60005	S	0,90		0,90
21-044-003-00020-001	60003	S	0,23		0,23
21-044-002-00009-001	60005	S	4,29		4,29
21-044-003-00006-001	60005	S	60,41		60,41
21-044-003-00023-002	60005	S	28,78		28,78
21-044-003-00006-002	60005	S	14,42		14,42
21-044-003-00016-004	60005	S	0,30		0,30
21-044-003-00016-001	60005	S	1,63		1,63
21-044-003-00021-001	60005	S	0,72		0,72
21-044-003-00011-001	60003	S	4,96		4,96
21-044-003-00014-001	60003	S	2,50		2,50
21-044-003-00022-001	60005	S	16,53		16,53
21-044-003-00052-001	60003	S	12,36		12,36
21-044-003-00019-001	60005	S	1,29		1,29
21-044-003-00023-001	60005	S	19,57		19,57
21-044-003-00050-001	60005	S	10,31		10,31
21-040-001-00001-012	60005	S	4,50		4,50
21-040-001-00001-015	60005	S	10,85		10,85
21-040-001-00001-011	60005	S	4,06		4,06
21-040-001-00001-009	60005	S	1,35		1,35
21-040-001-00001-001	60005	S	0,78		0,78
21-040-001-00001-002	60003	S	146,47		146,47
21-040-001-00001-010	60005	S	3,24		3,24
21-040-001-00001-013	60005	S	8,10		8,10

<u>APELLIDOS Y NOMBRE / RAZÓN SOCIAL</u>	<u>NIF</u>	<u>EXPEDIENTE</u>	<u>UGMS RESUELTAS</u>	<u>RESOLUCIÓN</u>
VALERA LOPEZ ESTEBAN	29434192B	5009914	0,00	INADMISIÓN AL RÉGIMEN
<u>Explotaciones</u>				
ES210290000105				
ES210290000171				

INCIDENCIA DESCRIPCIÓN

73151	El recinto declarado no cumple con las normas de producción ecológica (compromiso anexo 1, Orden 24 marzo 2011)			
	Recinto:21-029-009-00019-001	Cultivo:60005	PASTOS PERMANENTES DE 5 O MAS AÑOS-PASTIZALES	Secano
	Recinto:21-029-009-00020-001	Cultivo:60005	PASTOS PERMANENTES DE 5 O MAS AÑOS-PASTIZALES	Secano
	Recinto:21-029-009-00020-003	Cultivo:60003	PASTOS PERMANENTES DE 5 O MAS AÑOS-PASTO ARBOLADO	Secano
	Recinto:21-029-010-00050-003	Cultivo:60003	PASTOS PERMANENTES DE 5 O MAS AÑOS-PASTO ARBOLADO	Secano
	Recinto:21-029-010-00051-001	Cultivo:60003	PASTOS PERMANENTES DE 5 O MAS AÑOS-PASTO ARBOLADO	Secano
	Recinto:21-029-010-00051-005	Cultivo:60005	PASTOS PERMANENTES DE 5 O MAS AÑOS-PASTIZALES	Secano
	Recinto:21-029-010-00057-001	Cultivo:60003	PASTOS PERMANENTES DE 5 O MAS AÑOS-PASTO ARBOLADO	Secano
	Recinto:21-029-010-00058-001	Cultivo:60003	PASTOS PERMANENTES DE 5 O MAS AÑOS-PASTO ARBOLADO	Secano
	Recinto:21-029-010-00058-002	Cultivo:60003	PASTOS PERMANENTES DE 5 O MAS AÑOS-PASTO ARBOLADO	Secano
	Recinto:21-029-010-00059-001	Cultivo:60005	PASTOS PERMANENTES DE 5 O MAS AÑOS-PASTIZALES	Secano
	Recinto:21-029-011-00016-001	Cultivo:60003	PASTOS PERMANENTES DE 5 O MAS AÑOS-PASTO ARBOLADO	Secano
	Recinto:21-029-011-00016-002	Cultivo:60005	PASTOS PERMANENTES DE 5 O MAS AÑOS-PASTIZALES	Secano
	Recinto:21-029-012-00001-002	Cultivo:60003	PASTOS PERMANENTES DE 5 O MAS AÑOS-PASTO ARBOLADO	Secano
	Recinto:21-029-012-00001-003	Cultivo:60005	PASTOS PERMANENTES DE 5 O MAS AÑOS-PASTIZALES	Secano

73159 La carga ganadera de la explotación supera los límites establecidos (compromiso anexo 1, Orden 24 marzo 2011)
Carga Ganadera:0,1973 Pluviometría:750 Ugm:8,1 Superficie:41,05 Exp. Avícola:N Exp. Trashumante:N

73163 No inscrito en un organismo de control y certificación ecológico (requisito anexo 1, Orden 24 marzo 2011)
Explotación:ES210290000105 Descripción especie:Bovina

RECINTOS**SUPERFICIE (Hectáreas)**

<u>REFERENCIA SIGPAC</u>	<u>CULTIVO</u>	<u>SEC_REG</u>	<u>Declarada</u>	<u>Control C.</u>	<u>Validada</u>
21-029-009-00021-004	60003	S	18,68		18,68
21-029-009-00021-002	60005	S	22,37		22,37

<u>APELLIDOS Y NOMBRE / RAZÓN SOCIAL</u>	<u>NIF</u>	<u>EXPEDIENTE</u>	<u>UGMS RESUELTAS</u>	<u>RESOLUCIÓN</u>
VALLADARES MANZANO DAMASO	28539769N	5004837	2,10	ADMISIÓN AL RÉGIMEN
<u>Explotaciones</u>				
ES210160000115				
ES210160000225				

INCIDENCIA DESCRIPCIÓN

73163 No inscrito en un organismo de control y certificación ecológico (requisito anexo 1, Orden 24 marzo 2011)
Explotación:ES210160000225 Descripción especie:Bovina

73181 Las unidades de ganado solicitadas por especie distinta al porcino, mayores que las registradas en SIGGAN (disposición adicional tercera, Orden 24 de marzo de 2011)
Especie:Caprina Explotación:ES210160000225 Animales declarados:13 Animales determinados:4 Ugm declaradas:1,95 Ugm determinadas:0,6



<u>APELLIDOS Y NOMBRE / RAZÓN SOCIAL</u>	<u>NIF</u>	<u>EXPEDIENTE</u>	<u>UGMS RESUELTAS</u>	<u>RESOLUCIÓN</u>
VARGAS GONZALEZ DOLORES	29432412W	5003693	0,00	INADMISIÓN AL RÉGIMEN
<u>Explotaciones</u> ES210040000507				

INCIDENCIA DESCRIPCIÓN

73159 La carga ganadera de la explotación supera los límites establecidos (compromiso anexo 1, Orden 24 marzo 2011)
Carga Ganadera:0 Pluviometría:835 Ugm:0 Superficie:71,28 Exp. Avícola:N Exp. Trashumante:N

73163 No inscrito en un organismo de control y certificación ecológico (requisito anexo 1, Orden 24 marzo 2011)
Explotación:ES210040000507 Descripción especie:Caprina

RECINTOS**SUPERFICIE (Hectáreas)**

<u>REFERENCIA SIGPAC</u>	<u>CULTIVO</u>	<u>SEC_REG</u>	<u>Declarada</u>	<u>Control C.</u>	<u>Validada</u>
21-004-002-00492-005	60002	S	3,76		3,76
21-004-004-01148-003	60002	S	7,63		7,63
21-004-002-00970-005	60001	S	0,42		0,42
21-004-002-00970-006	60001	S	1,41		1,41
21-004-002-00970-007	60001	S	2,99		2,99
21-004-002-00970-015	60001	S	23,23		23,23
21-004-002-00492-003	60002	S	0,83		0,83
21-004-002-00490-002	60002	S	8,00		8,00
21-004-002-01012-001	60001	S	1,75		1,75
21-004-002-01012-005	60001	S	19,87		19,87
21-004-002-00970-001	60001	S	1,39		1,39

<u>APELLIDOS Y NOMBRE / RAZÓN SOCIAL</u>	<u>NIF</u>	<u>EXPEDIENTE</u>	<u>UGMS RESUELTAS</u>	<u>RESOLUCIÓN</u>
VAZQUEZ CAMPOS FRANCISCO JOSE	29439021X	5008464	0,00	INADMISIÓN AL RÉGIMEN
<u>Explotaciones</u> ES210080000115				

INCIDENCIA DESCRIPCIÓN

73159 La carga ganadera de la explotación supera los límites establecidos (compromiso anexo 1, Orden 24 marzo 2011)
Carga Ganadera:0 Pluviometría:682,5 Ugm:0 Superficie:19,15 Exp. Avícola:N Exp. Trashumante:N

73163 No inscrito en un organismo de control y certificación ecológico (requisito anexo 1, Orden 24 marzo 2011)
Explotación:ES210080000115 Descripción especie:Ovina

RECINTOS**SUPERFICIE (Hectáreas)**

<u>REFERENCIA SIGPAC</u>	<u>CULTIVO</u>	<u>SEC_REG</u>	<u>Declarada</u>	<u>Control C.</u>	<u>Validada</u>
21-008-005-00076-005	60001	S	19,15		19,15

<u>APELLIDOS Y NOMBRE / RAZÓN SOCIAL</u>	<u>NIF</u>	<u>EXPEDIENTE</u>	<u>UGMS RESUELTAS</u>	<u>RESOLUCIÓN</u>
VAZQUEZ FORERO MARCELINO	29433670H	5007370	0,00	INADMISIÓN AL RÉGIMEN
<u>Explotaciones</u> ES210250000320				

INCIDENCIA DESCRIPCIÓN

73151 El recinto declarado no cumple con las normas de producción ecológica (compromiso anexo 1, Orden 24 marzo 2011)
Recinto:21-025-020-00198-001 Cultivo:60001 PASTOS PERMANENTES DE 5 O MAS AÑOS-DEHESAS Secano

Recinto:21-025-020-00198-013 Cultivo:60001 PASTOS PERMANENTES DE 5 O MAS AÑOS-DEHESAS Secano

73158 Superficie resuelta para explotaciones no avícolas menor que la mínima requerida de 15 hectáreas (requisito anexo 1, Orden 24 marzo 2011)
Superficie validada:0

73159 La carga ganadera de la explotación supera los límites establecidos (compromiso anexo 1, Orden 24 marzo 2011)
Carga Ganadera:0 Pluviometría:0 Ugm:0 Superficie:0 Exp. Avícola:N Exp. Trashumante:N

73163 No inscrito en un organismo de control y certificación ecológico (requisito anexo 1, Orden 24 marzo 2011)
Explotación:ES210250000320 Descripción especie:Porcina

<u>APELLIDOS Y NOMBRE / RAZÓN SOCIAL</u>	<u>NIF</u>	<u>EXPEDIENTE</u>	<u>UGMS RESUELTAS</u>	<u>RESOLUCIÓN</u>
VAZQUEZ MARTIN ANTONIA	29440918K	5008465	0,00	INADMISIÓN AL RÉGIMEN
<u>Explotaciones</u>				
ES210080000126				
ES210230000688				

INCIDENCIA DESCRIPCIÓN

- 73156 Cultivo, variedad, régimen y/o uso del recinto SIGPAC no compatible con la submedida (anexo 10, Orden 24 marzo 2011)
 Recinto:21-023-006-00036-001 Cultivo:59000 PASTOS DE MENOS DE 5 AÑOS-SIN VARIEDAD Secano Uso Sigpac:TA
 Recinto:21-023-006-00037-001 Cultivo:59000 PASTOS DE MENOS DE 5 AÑOS-SIN VARIEDAD Secano Uso Sigpac:PS
 Recinto:21-023-006-00037-002 Cultivo:59000 PASTOS DE MENOS DE 5 AÑOS-SIN VARIEDAD Secano Uso Sigpac:TA
 Recinto:21-023-006-00037-003 Cultivo:59000 PASTOS DE MENOS DE 5 AÑOS-SIN VARIEDAD Secano Uso Sigpac:PA
 Recinto:21-023-006-00039-001 Cultivo:59000 PASTOS DE MENOS DE 5 AÑOS-SIN VARIEDAD Secano Uso Sigpac:TA
 Recinto:21-023-006-00040-001 Cultivo:59000 PASTOS DE MENOS DE 5 AÑOS-SIN VARIEDAD Secano Uso Sigpac:TA
 Recinto:21-023-006-00041-001 Cultivo:59000 PASTOS DE MENOS DE 5 AÑOS-SIN VARIEDAD Secano Uso Sigpac:TA
 Recinto:21-023-006-00047-001 Cultivo:59000 PASTOS DE MENOS DE 5 AÑOS-SIN VARIEDAD Secano Uso Sigpac:TA
 Recinto:21-023-006-00047-002 Cultivo:59000 PASTOS DE MENOS DE 5 AÑOS-SIN VARIEDAD Secano Uso Sigpac:PR
 Recinto:21-023-006-00048-001 Cultivo:59000 PASTOS DE MENOS DE 5 AÑOS-SIN VARIEDAD Secano Uso Sigpac:TA
 Recinto:21-023-006-00049-001 Cultivo:59000 PASTOS DE MENOS DE 5 AÑOS-SIN VARIEDAD Secano Uso Sigpac:TA
- 73159 La carga ganadera de la explotación supera los límites establecidos (compromiso anexo 1, Orden 24 marzo 2011)
 Carga Ganadera:0,1256 Pluviometría:682,5 Ugm:2,84 Superficie:22,58 Exp. Avícola:N Exp. Trashumante:N
- 73163 No inscrito en un organismo de control y certificación ecológico (requisito anexo 1, Orden 24 marzo 2011)
 Explotación:ES210080000126 Descripción especie:Caprina
- 73181 Las unidades de ganado solicitadas por especie distinta al porcino, mayores que las registradas en SIGGAN (disposición adicional tercera, Orden 24 de marzo de 2011)
 Especie:Ovina Explotación:ES210230000688 Animales declarados:23 Animales determinados:18 Ugm declaradas:3,45 Ugm determinadas:2,7

RECINTOS**SUPERFICIE (Hectáreas)**

<u>REFERENCIA SIGPAC</u>	<u>CULTIVO</u>	<u>SEC REG</u>	<u>Declarada</u>	<u>Control C.</u>	<u>Validada</u>
21-008-009-00103-004	60001	S	22,58		22,58



<u>APELLIDOS Y NOMBRE / RAZÓN SOCIAL</u>	<u>NIF</u>	<u>EXPEDIENTE</u>	<u>UGMS RESUELTAS</u>	<u>RESOLUCIÓN</u>
VIVAS FERNANDEZ CARLOS HONORIO	18022762P	5009633	0,00	INADMISIÓN AL RÉGIMEN
<u>Explotaciones</u>				
ES210460000024				

INCIDENCIA DESCRIPCIÓN

73159 La carga ganadera de la explotación supera los límites establecidos (compromiso anexo 1, Orden 24 marzo 2011)
Carga Ganadera:0,1006 Pluviometría:600 Ugm:94,6 Superficie:940,64 Exp. Avícola:N Exp. Trashumante:N

RECINTOS**SUPERFICIE (Hectáreas)**

<u>REFERENCIA SIGPAC</u>	<u>CULTIVO</u>	<u>SEC_REG</u>	<u>Declarada</u>	<u>Control C.</u>	<u>Validada</u>
21-046-009-00081-001	60005	S	0,09		0,09
21-046-009-00108-001	60003	S	5,32		5,32
21-046-010-00001-007	60003	S	2,92		2,92
21-046-010-00115-002	60005	S	0,57		0,57
21-046-010-00122-001	60002	S	1,31		1,31
21-046-011-00020-001	60003	S	20,31		20,31
21-046-011-00022-001	60003	S	0,12		0,12
21-046-012-00011-001	60003	S	7,66		7,66
21-046-013-00007-001	60003	S	9,98		9,98
21-046-017-00014-001	60003	S	5,67		5,67
21-046-017-00031-002	60005	S	0,91		0,91
21-046-017-00033-007	60003	S	1,51		1,51
21-046-018-00012-007	60003	S	2,32		2,32
21-046-018-00066-001	60002	S	0,12		0,12
21-046-018-00067-002	60002	S	0,57		0,57
21-046-025-00040-002	60003	S	3,89		3,89
21-046-025-00085-015	60002	S	0,12		0,12
21-046-025-00169-001	60003	S	0,12		0,12
21-046-026-00059-003	60005	S	2,90		2,90
21-046-027-00013-001	60003	S	14,82		14,82
21-046-027-00020-001	60003	S	1,95		1,95
21-046-027-00022-001	60005	S	0,58		0,58
21-046-027-00023-001	60005	S	0,72		0,72
21-046-005-00100-005	60002	S	0,45		0,45
21-046-008-00001-005	60002	S	0,78		0,78
21-046-008-00019-002	60003	S	3,07		3,07
21-046-009-00105-003	60002	S	0,78		0,78
21-046-010-00153-001	60003	S	2,10		2,10
21-046-011-00027-010	60003	S	14,69		14,69
21-046-012-00002-008	60003	S	2,35		2,35
21-046-013-00004-002	60003	S	17,82		17,82
21-046-016-00004-009	60003	S	0,44		0,44
21-046-017-00023-006	60003	S	0,41		0,41
21-046-017-00030-001	60003	S	21,51		21,51
21-046-017-00032-003	60005	S	0,68		0,68
21-046-018-00061-001	60002	S	0,33		0,33
21-046-022-00371-001	60005	S	0,08		0,08
21-046-024-00003-006	60003	S	4,44		4,44
21-046-024-00006-005	60003	S	18,08		18,08
21-046-024-00065-005	60003	S	4,88		4,88
21-046-025-00092-003	60002	S	0,14		0,14
21-046-026-00062-001	60005	S	0,55		0,55
21-046-027-00014-001	60003	S	1,89		1,89
21-046-007-00048-001	60003	S	0,74		0,74
21-046-007-00048-002	60003	S	1,86		1,86
21-046-007-00048-004	60002	S	0,23		0,23
21-046-009-00101-002	60002	S	0,18		0,18
21-046-011-00010-005	60003	S	12,38		12,38
21-046-011-00022-002	60002	S	0,15		0,15
21-046-012-00002-009	60003	S	0,45		0,45
21-046-012-00007-006	60003	S	1,93		1,93

RECINTOS**SUPERFICIE (Hectáreas)**

REFERENCIA SIGPAC	CULTIVO	SEC	REG	SUPERFICIE (Hectáreas)		
				Declarada	Control C.	Validada
21-046-012-00013-001	60003	S		19,10		19,10
21-046-016-00004-010	60003	S		0,65		0,65
21-046-016-00004-016	60003	S		2,15		2,15
21-046-017-00028-003	60003	S		1,82		1,82
21-046-018-00012-009	60003	S		1,96		1,96
21-046-018-00046-019	60005	S		0,30		0,30
21-046-024-00002-002	60003	S		2,19		2,19
21-046-024-00003-007	60003	S		0,08		0,08
21-046-024-00004-001	60003	S		0,26		0,26
21-046-025-00026-010	60005	S		2,80		2,80
21-046-025-00115-001	60003	S		0,98		0,98
21-046-025-00132-002	60003	S		0,31		0,31
21-046-025-00166-001	60003	S		1,42		1,42
21-046-026-00066-002	60003	S		41,29		41,29
21-046-027-00015-009	60003	S		0,91		0,91
21-046-027-00020-015	60003	S		0,28		0,28
21-046-007-00048-003	60003	S		0,23		0,23
21-046-008-00020-004	60003	S		0,37		0,37
21-046-008-00064-001	60003	S		6,01		6,01
21-046-008-00114-007	60003	S		0,13		0,13
21-046-010-00115-001	60003	S		0,85		0,85
21-046-011-00001-001	60003	S		26,94		26,94
21-046-012-00001-002	60003	S		0,31		0,31
21-046-012-00012-001	60003	S		12,75		12,75
21-046-016-00004-002	60002	S		5,06		5,06
21-046-018-00046-008	60002	S		0,47		0,47
21-046-018-00068-001	60002	S		0,16		0,16
21-046-022-00340-003	60002	S		0,10		0,10
21-046-025-00085-009	60002	S		1,69		1,69
21-046-026-00061-001	60005	S		0,70		0,70
21-046-026-00067-001	60003	S		8,17		8,17
21-046-027-00005-005	60003	S		7,04		7,04
21-046-027-00015-001	60003	S		1,19		1,19
21-046-027-00016-003	60003	S		3,44		3,44
21-046-027-00024-001	60005	S		0,74		0,74
21-046-008-00002-006	60003	S		4,15		4,15
21-046-008-00021-001	60002	S		0,17		0,17
21-046-008-00021-005	60003	S		0,90		0,90
21-046-008-00053-001	60003	S		0,07		0,07
21-046-009-00101-004	60003	S		0,17		0,17
21-046-009-00104-001	60003	S		8,38		8,38
21-046-010-00162-004	60003	S		5,72		5,72
21-046-011-00012-005	60005	S		3,62		3,62
21-046-011-00014-004	60003	S		1,25		1,25
21-046-012-00005-003	60005	S		0,62		0,62
21-046-012-00006-017	60003	S		58,14		58,14
21-046-013-00008-001	60003	S		42,22		42,22
21-046-016-00001-008	60003	S		4,82		4,82
21-046-017-00023-008	60003	S		1,39		1,39
21-046-017-00029-001	60003	S		5,99		5,99
21-046-017-00030-002	60005	S		0,76		0,76
21-046-017-00037-001	60003	S		11,11		11,11
21-046-018-00011-024	60003	S		0,38		0,38
21-046-018-00011-027	60003	S		4,09		4,09
21-046-018-00012-001	60003	S		15,26		15,26
21-046-021-00015-001	60005	S		0,12		0,12
21-046-024-00001-019	60002	S		0,21		0,21
21-046-024-00006-003	60002	S		0,09		0,09
21-046-025-00048-003	60003	S		1,17		1,17
21-046-025-00050-003	60003	S		11,90		11,90
21-046-026-00030-005	60005	S		0,28		0,28

RECINTOS**SUPERFICIE (Hectáreas)**

REFERENCIA SIGPAC	CULTIVO	SEC	REG	SUPERFICIE (Hectáreas)		
				Declarada	Control C.	Validada
21-046-026-00060-001	60005	S		0,19		0,19
21-046-026-00063-002	60003	S		7,11		7,11
21-046-026-00065-011	60003	S		1,16		1,16
21-046-030-00044-003	60002	S		0,72		0,72
21-046-007-00048-005	60002	S		0,54		0,54
21-046-008-00028-001	60003	S		0,63		0,63
21-046-008-00029-001	60003	S		0,67		0,67
21-046-008-00080-005	60003	S		1,85		1,85
21-046-009-00101-005	60003	S		0,31		0,31
21-046-010-00122-003	60003	S		46,63		46,63
21-046-010-00125-003	60003	S		5,06		5,06
21-046-012-00007-007	60003	S		5,99		5,99
21-046-012-00016-002	60002	S		1,39		1,39
21-046-013-00001-001	60003	S		6,20		6,20
21-046-016-00003-001	60003	S		4,70		4,70
21-046-017-00023-007	60003	S		2,42		2,42
21-046-017-00027-001	60003	S		5,93		5,93
21-046-017-00031-001	60003	S		5,18		5,18
21-046-017-00036-001	60003	S		0,23		0,23
21-046-018-00011-026	60003	S		10,52		10,52
21-046-018-00011-029	60003	S		6,51		6,51
21-046-018-00062-001	60002	S		0,22		0,22
21-046-019-00002-028	60003	S		8,44		8,44
21-046-019-00048-001	60003	S		0,10		0,10
21-046-022-00372-001	60005	S		0,67		0,67
21-046-025-00049-004	60003	S		1,72		1,72
21-046-025-00085-007	60002	S		0,89		0,89
21-046-025-00092-002	60002	S		0,09		0,09
21-046-027-00005-001	60003	S		17,37		17,37
21-046-027-00015-004	60003	S		1,16		1,16
21-046-027-00026-001	60005	S		0,06		0,06
21-046-007-00048-007	60005	S		1,77		1,77
21-046-009-00004-003	60002	S		0,90		0,90
21-046-010-00065-001	60003	S		3,60		3,60
21-046-012-00001-001	60003	S		1,46		1,46
21-046-012-00001-003	60002	S		1,47		1,47
21-046-012-00002-010	60003	S		18,76		18,76
21-046-016-00002-001	60003	S		1,24		1,24
21-046-016-00004-017	60003	S		2,08		2,08
21-046-016-00005-022	60003	S		27,45		27,45
21-046-017-00032-002	60005	S		0,10		0,10
21-046-017-00032-001	60003	S		2,39		2,39
21-046-017-00035-001	60003	S		0,69		0,69
21-046-018-00046-009	60003	S		1,70		1,70
21-046-019-00003-002	60003	S		29,17		29,17
21-046-024-00065-007	60003	S		22,50		22,50
21-046-025-00085-005	60003	S		0,54		0,54
21-046-025-00085-008	60002	S		2,06		2,06
21-046-025-00167-001	60002	S		0,25		0,25
21-046-026-00065-010	60003	S		20,27		20,27
21-046-027-00016-002	60003	S		0,12		0,12
21-046-027-00018-001	60003	S		12,91		12,91
21-046-027-00021-001	60003	S		1,73		1,73
21-046-027-00021-002	60005	S		1,02		1,02
21-046-006-00275-001	60005	S		1,10		1,10
21-046-008-00021-004	60003	S		1,03		1,03
21-046-010-00121-001	60003	S		2,57		2,57
21-046-011-00012-004	60002	S		2,48		2,48
21-046-011-00021-001	60003	S		0,35		0,35
21-046-012-00016-001	60003	S		17,61		17,61
21-046-012-00005-001	60003	S		37,52		37,52

RECINTOS**SUPERFICIE (Hectáreas)**

REFERENCIA SIGPAC	CULTIVO	SEC_REG	Declarada	Control C.	Validada
21-046-016-00004-012	60003	S	0,42		0,42
21-046-016-00011-001	60003	S	0,39		0,39
21-046-017-00033-002	60005	S	0,43		0,43
21-046-018-00010-001	60003	S	12,69		12,69
21-046-018-00011-025	60003	S	0,19		0,19
21-046-018-00053-001	60003	S	1,26		1,26
21-046-025-00004-002	60003	S	1,62		1,62
21-046-025-00049-001	60003	S	1,09		1,09
21-046-025-00049-003	60003	S	0,47		0,47
21-046-025-00085-006	60003	S	1,32		1,32
21-046-025-00117-003	60003	S	1,91		1,91
21-046-026-00060-002	60005	S	0,50		0,50
21-046-026-00064-005	60003	S	11,64		11,64
21-046-027-00015-003	60003	S	4,62		4,62
21-046-027-00016-004	60003	S	1,39		1,39
21-046-027-00025-001	60005	S	0,85		0,85
21-046-028-00008-001	60003	S	1,62		1,62
21-046-030-00039-001	60002	S	1,45		1,45
21-046-007-00048-009	60005	S	0,05		0,05
21-046-008-00020-006	60003	S	1,14		1,14
21-046-009-00002-001	60005	S	0,33		0,33
21-046-009-00076-001	60005	S	0,06		0,06



JAEN

<u>APELLIDOS Y NOMBRE / RAZÓN SOCIAL</u>	<u>NIF</u>	<u>EXPEDIENTE</u>	<u>UGMS RESUELTAS</u>	<u>RESOLUCIÓN</u>
AGROINDUSTRIAL LINARES SL	B23039290	6072892	0,00	INADMISIÓN AL RÉGIMEN
<u>Explotaciones</u> ES230550000525				

INCIDENCIA DESCRIPCIÓN

- 73151 El recinto declarado no cumple con las normas de producción ecológica (compromiso anexo 1, Orden 24 marzo 2011)
Recinto:23-055-005-00007-008 Cultivo:60001 PASTOS PERMANENTES DE 5 O MAS AÑOS-DEHESAS Secano
- 73159 La carga ganadera de la explotación supera los límites establecidos (compromiso anexo 1, Orden 24 marzo 2011)
Carga Ganadera:0 Pluviometría:600 Ugm:0 Superficie:100,89 Exp. Avícola:N Exp. Trashumante:N
- 73163 No inscrito en un organismo de control y certificación ecológico (requisito anexo 1, Orden 24 marzo 2011)
Explotación:ES230550000525 Descripción especie:Bovina

RECINTOS**SUPERFICIE (Hectáreas)**

<u>REFERENCIA SIGPAC</u>	<u>CULTIVO</u>	<u>SEC_REG</u>	<u>Declarada</u>	<u>Control C.</u>	<u>Validada</u>
23-055-005-00008-002	60001	S	22,84		22,84
23-055-005-00012-003	60001	S	8,34		8,34
23-055-005-00008-001	60001	S	37,36		37,36
23-055-005-00011-001	60001	S	3,63		3,63
23-055-005-00011-003	60001	S	8,25		8,25
23-055-005-00011-006	60001	S	20,47		20,47

<u>APELLIDOS Y NOMBRE / RAZÓN SOCIAL</u>	<u>NIF</u>	<u>EXPEDIENTE</u>	<u>UGMS RESUELTAS</u>	<u>RESOLUCIÓN</u>
AGROPECUARIA LOS CERRILLOS S.A.	A13006465	6024120	134,60	ADMISIÓN AL RÉGIMEN
<u>Explotaciones</u> ES230050000217				

INCIDENCIA DESCRIPCIÓN

- 73163 No inscrito en un organismo de control y certificación ecológico (requisito anexo 1, Orden 24 marzo 2011)
Explotación:ES230050000217 Descripción especie:Équidos



<u>APELLIDOS Y NOMBRE / RAZÓN SOCIAL</u>	<u>NIF</u>	<u>EXPEDIENTE</u>	<u>UGMS RESUELTAS</u>	<u>RESOLUCIÓN</u>
ALGUACIL ALGUACIL LAZARA	75032069C	6080066	0,00	INADMISIÓN AL RÉGIMEN
Explotaciones ES239040000503				

INCIDENCIA DESCRIPCIÓN

- 2307 Superficie declarada de pastos en común en un recinto supera la asignada por la autoridad gestora de pastos para ese recinto y productor certificado (art 3.1.f, Orden 7/03/2011)
Recinto:23-078-030-00265-039 Cultivo:60005 PASTOS PERMANENTES DE 5 O MAS AÑOS-PASTIZALES Superficie declarada (Áreas):30626 Sup. Asignada (Áreas):10150
- 73152 Recinto declarado que no cumple en su totalidad con las normas de producción ecológica (compromiso anexo 1, Orden 24 marzo 2011)
Recinto:23-078-030-00265-039 Cultivo:60005 PASTOS PERMANENTES DE 5 O MAS AÑOS-PASTIZALES Secano Hectáreas declaradas:306,26 Hectáreas certificadas:101,5
- 73159 La carga ganadera de la explotación supera los límites establecidos (compromiso anexo 1, Orden 24 marzo 2011)
Carga Ganadera:0,1173 Pluviometría:687,71 Ugm:36,65 Superficie:312,45 Exp. Avícola:N Exp. Trashumante:N
- 73181 Las unidades de ganado solicitadas por especie distinta al porcino, mayores que las registradas en SIGGAN (disposición adicional tercera, Orden 24 de marzo de 2011)
Especie:Caprina Explotación:ES239040000503 Animales declarados:22 Animales determinados:0 Ugm declaradas:3,3 Ugm determinadas:0
Especie:Ovina Explotación:ES239040000503 Animales declarados:623 Animales determinados:0 Ugm declaradas:93,45 Ugm determinadas:0

RECINTOS**SUPERFICIE (Hectáreas)**

<u>REFERENCIA SIGPAC</u>	<u>CULTIVO</u>	<u>SEC_REG</u>	<u>Declarada</u>	<u>Control C.</u>	<u>Validada</u>
23-078-030-00265-039	60005	S	306,26		101,50
23-062-051-00002-003	60005	S	82,65		82,65
23-062-051-00001-005	60002	S	76,46		76,46
23-062-051-00001-004	60005	S	10,25		10,25
23-062-051-00002-002	60005	S	1,67		1,67
23-062-051-00002-008	60005	S	39,92		39,92

<u>APELLIDOS Y NOMBRE / RAZÓN SOCIAL</u>	<u>NIF</u>	<u>EXPEDIENTE</u>	<u>UGMS RESUELTAS</u>	<u>RESOLUCIÓN</u>
ATERILCUERCAR S.L.	B02377240	6070541	275,40	ADMISIÓN AL RÉGIMEN
Explotaciones ES230630000200				

INCIDENCIA DESCRIPCIÓN

- 73163 No inscrito en un organismo de control y certificación ecológico (requisito anexo 1, Orden 24 marzo 2011)
Explotación:ES230630000200 Descripción especie:Équidos



<u>APELLIDOS Y NOMBRE / RAZÓN SOCIAL</u>	<u>NIF</u>	<u>EXPEDIENTE</u>	<u>UGMS RESUELTAS</u>	<u>RESOLUCIÓN</u>
BETETA PAZ ISAAC	74489140Y	6034634	0,00	INADMISIÓN AL RÉGIMEN
Explotaciones				
ES230790000588				

INCIDENCIA DESCRIPCIÓN

- 2307 Superficie declarada de pastos en común en un recinto supera la asignada por la autoridad gestora de pastos para ese recinto y productor certificado (art 3.1.f, Orden 7/03/2011)
 Recinto:23-078-030-00163-012 Cultivo:60005 PASTOS PERMANENTES DE 5 O MAS AÑOS-PASTIZALES Superficie declarada (Áreas):31313 Sup. Asignada (Áreas):20000
 Recinto:23-078-030-00265-039 Cultivo:60005 PASTOS PERMANENTES DE 5 O MAS AÑOS-PASTIZALES Superficie declarada (Áreas):30626 Sup. Asignada (Áreas):6000
- 73159 La carga ganadera de la explotación supera los límites establecidos (compromiso anexo 1, Orden 24 marzo 2011)
 Carga Ganadera:0,0942 Pluviometría:721,32947 Ugm:54,53 Superficie:578,59 Exp. Avícola:N Exp. Trashumante:N
- 73163 No inscrito en un organismo de control y certificación ecológico (requisito anexo 1, Orden 24 marzo 2011)
 Explotación:ES230790000588 Descripción especie:Caprina
- 73181 Las unidades de ganado solicitadas por especie distinta al porcino, mayores que las registradas en SIGGAN (disposición adicional tercera, Orden 24 de marzo de 2011)
 Especie:Ovina Explotación:ES230790000588 Animales declarados:724 Animales determinados:689 Ugm declaradas:108,6 Ugm determinadas:103,35

RECINTOS**SUPERFICIE (Hectáreas)**

<u>REFERENCIA SIGPAC</u>	<u>CULTIVO</u>	<u>SEC_REG</u>	<u>Declarada</u>	<u>Control C.</u>	<u>Validada</u>
23-079-057-00001-001	60002	S	312,43		312,43
23-079-057-00001-005	60005	S	2,43		2,43
23-079-057-00001-006	60005	S	3,73		3,73
23-078-030-00163-012	60005	S	313,13		200,00
23-078-030-00265-039	60005	S	306,26		60,00

<u>APELLIDOS Y NOMBRE / RAZÓN SOCIAL</u>	<u>NIF</u>	<u>EXPEDIENTE</u>	<u>UGMS RESUELTAS</u>	<u>RESOLUCIÓN</u>
CHAVARRÍA FRANCISCO AMPARO	26226097W	6065352	0,00	INADMISIÓN AL RÉGIMEN
Explotaciones				
ES230210000128				

INCIDENCIA DESCRIPCIÓN

- 73159 La carga ganadera de la explotación supera los límites establecidos (compromiso anexo 1, Orden 24 marzo 2011)
 Carga Ganadera:0 Pluviometría:600 Ugm:0 Superficie:209,59 Exp. Avícola:N Exp. Trashumante:N
- 73163 No inscrito en un organismo de control y certificación ecológico (requisito anexo 1, Orden 24 marzo 2011)
 Explotación:ES230210000128 Descripción especie:Ovina

RECINTOS**SUPERFICIE (Hectáreas)**

<u>REFERENCIA SIGPAC</u>	<u>CULTIVO</u>	<u>SEC_REG</u>	<u>Declarada</u>	<u>Control C.</u>	<u>Validada</u>
23-021-015-00001-002	60001	S	73,10		73,10
23-021-014-00001-001	60001	S	118,76		118,76
23-021-015-00001-001	60001	S	17,73		17,73



<u>APellidos y nombre / Razón social</u>	<u>NIF</u>	<u>Expediente</u>	<u>UGMS Resueltas</u>	<u>Resolución</u>
DE LA VEGA SAGRA MARIA DEL ROSARIO	75125644P	6063273	0,00	INADMISIÓN AL RÉGIMEN
<u>Explotaciones</u> ES230620000217				

INCIDENCIA DESCRIPCIÓN

- 73151 El recinto declarado no cumple con las normas de producción ecológica (compromiso anexo 1, Orden 24 marzo 2011)
 Recinto:23-062-026-00021-001 Cultivo:60003 PASTOS PERMANENTES DE 5 O MAS AÑOS-PASTO ARBOLADO Secano
 Recinto:23-062-026-00022-001 Cultivo:60002 PASTOS PERMANENTES DE 5 O MAS AÑOS-PASTO ARBUSTIVO Secano
 Recinto:23-062-027-00001-001 Cultivo:60002 PASTOS PERMANENTES DE 5 O MAS AÑOS-PASTO ARBUSTIVO Secano
 Recinto:23-062-027-00001-008 Cultivo:60005 PASTOS PERMANENTES DE 5 O MAS AÑOS-PASTIZALES Secano
 Recinto:23-062-027-00001-010 Cultivo:60005 PASTOS PERMANENTES DE 5 O MAS AÑOS-PASTIZALES Secano
- 73158 Superficie resuelta para explotaciones no avícolas menor que la mínima requerida de 15 hectáreas (requisito anexo 1, Orden 24 marzo 2011)
 Superficie validada:0
- 73159 La carga ganadera de la explotación supera los límites establecidos (compromiso anexo 1, Orden 24 marzo 2011)
 Carga Ganadera:0 Pluviometría:0 Ugm:1 Superficie:0 Exp. Avícola:N Exp. Trashumante:N

<u>APellidos y nombre / Razón social</u>	<u>NIF</u>	<u>Expediente</u>	<u>UGMS Resueltas</u>	<u>Resolución</u>
DIAZ DIAZ FRANCISCO	76149983L	6027848	0,00	INADMISIÓN AL RÉGIMEN
<u>Explotaciones</u> ES230280000570				

INCIDENCIA DESCRIPCIÓN

- 73159 La carga ganadera de la explotación supera los límites establecidos (compromiso anexo 1, Orden 24 marzo 2011)
 Carga Ganadera:0,1896 Pluviometría:905 Ugm:86,49 Superficie:456,12 Exp. Avícola:N Exp. Trashumante:N

RECINTOS**SUPERFICIE (Hectáreas)**

<u>REFERENCIA SIGPAC</u>	<u>CULTIVO</u>	<u>SEC_REG</u>	<u>Declarada</u>	<u>Control C.</u>	<u>Validada</u>
23-028-018-00444-004	60003	S	9,31		9,31
23-028-018-00373-007	60005	S	420,00		420,00
23-028-018-00445-001	60005	S	25,26		25,26
23-028-018-00444-001	60005	S	1,55		1,55

<u>APellidos y nombre / Razón social</u>	<u>NIF</u>	<u>Expediente</u>	<u>UGMS Resueltas</u>	<u>Resolución</u>
ESPINAR CARRION PABLO	26442978Q	6075056	0,00	INADMISIÓN AL RÉGIMEN
<u>Explotaciones</u> ES230950000509				

INCIDENCIA DESCRIPCIÓN

- 73159 La carga ganadera de la explotación supera los límites establecidos (compromiso anexo 1, Orden 24 marzo 2011)
 Carga Ganadera:0 Pluviometría:672,5 Ugm:0 Superficie:196,48 Exp. Avícola:N Exp. Trashumante:N
- 73163 No inscrito en un organismo de control y certificación ecológico (requisito anexo 1, Orden 24 marzo 2011)
 Explotación:ES230950000509 Descripción especie:Ovina
 Explotación:ES230950000509 Descripción especie:Caprina

RECINTOS**SUPERFICIE (Hectáreas)**

<u>REFERENCIA SIGPAC</u>	<u>CULTIVO</u>	<u>SEC_REG</u>	<u>Declarada</u>	<u>Control C.</u>	<u>Validada</u>
23-095-043-00031-027	60005	S	165,22		165,22
23-095-043-00031-023	60002	S	31,26		31,26



<u>APELLIDOS Y NOMBRE / RAZÓN SOCIAL</u>	<u>NIF</u>	<u>EXPEDIENTE</u>	<u>UGMS RESUELTAS</u>	<u>RESOLUCIÓN</u>
ESPINOSA PUNZANO JOSE	75065298Z	6034658	0,00	INADMISIÓN AL RÉGIMEN
Explotaciones				
ES239040000528				

INCIDENCIA DESCRIPCIÓN

- 2307 Superficie declarada de pastos en común en un recinto supera la asignada por la autoridad gestora de pastos para ese recinto y productor certificado (art 3.1.f, Orden 7/03/2011)
Recinto:23-078-010-00469-037 Cultivo:60005 PASTOS PERMANENTES DE 5 O MAS AÑOS-PASTIZALES Superficie declarada (Áreas):73665 Sup. Asignada (Áreas):14400
- 73151 El recinto declarado no cumple con las normas de producción ecológica (compromiso anexo 1, Orden 24 marzo 2011)
Recinto:23-078-010-00469-037 Cultivo:60005 PASTOS PERMANENTES DE 5 O MAS AÑOS-PASTIZALES Secano
Recinto:23-078-011-00221-007 Cultivo:60005 PASTOS PERMANENTES DE 5 O MAS AÑOS-PASTIZALES Secano
- 73158 Superficie resuelta para explotaciones no avícolas menor que la mínima requerida de 15 hectáreas (requisito anexo 1, Orden 24 marzo 2011)
Superficie validada:0
- 73159 La carga ganadera de la explotación supera los límites establecidos (compromiso anexo 1, Orden 24 marzo 2011)
Carga Ganadera:0 Pluviometría:0 Ugm:63,3 Superficie:0 Exp. Avícola:N Exp. Trashumante:N

<u>APELLIDOS Y NOMBRE / RAZÓN SOCIAL</u>	<u>NIF</u>	<u>EXPEDIENTE</u>	<u>UGMS RESUELTAS</u>	<u>RESOLUCIÓN</u>
EXPLOR AGRICOLAS Y GANADERAS	B23414493	6043052	6,15	ADMISIÓN AL RÉGIMEN
Explotaciones				
ES230920002006				

INCIDENCIA DESCRIPCIÓN

- 73181 Las unidades de ganado solicitadas por especie distinta al porcino, mayores que las registradas en SIGGAN (disposición adicional tercera, Orden 24 de marzo de 2011)
Especie:Ovina Explotación:ES230920002006 Animales declarados:73 Animales determinados:41 Ugm declaradas:10,95 Ugm determinadas:6,15



<u>APellidos y nombre / RAZÓN SOCIAL</u>	<u>NIF</u>	<u>EXPEDIENTE</u>	<u>UGMS RESUELTAS</u>	<u>RESOLUCIÓN</u>
EXPLOTACIONES GANADERAS	B23538655	6065801	0,00	INADMISIÓN AL RÉGIMEN
<u>Explotaciones</u> ES230240000170				

INCIDENCIA DESCRIPCIÓN

- 73159 La carga ganadera de la explotación supera los límites establecidos (compromiso anexo 1, Orden 24 marzo 2011)
Carga Ganadera:0,1353 Pluviometría:666 Ugm:69,23 Superficie:511,52 Exp. Avícola:N Exp. Trashumante:N
- 73163 No inscrito en un organismo de control y certificación ecológico (requisito anexo 1, Orden 24 marzo 2011)
Explotación:ES230240000170 Descripción especie:Ovina
Explotación:ES230240000170 Descripción especie:Caprina

RECINTOS**SUPERFICIE (Hectáreas)**

<u>REFERENCIA SIGPAC</u>	<u>CULTIVO</u>	<u>SEC_REG</u>	<u>Declarada</u>	<u>Control C.</u>	<u>Validada</u>
23-024-035-00016-004	60001	S	0,16		0,16
23-024-035-00016-007	60001	S	4,37		4,37
23-024-032-00003-001	60005	S	2,10		2,10
23-024-032-00014-001	60005	S	0,07		0,07
23-024-034-00010-001	60005	S	6,68		6,68
23-024-035-00042-001	60005	S	1,61		1,61
23-024-032-00018-003	60005	S	3,13		3,13
23-024-039-00030-003	60005	S	11,25		11,25
23-024-039-00038-003	60005	S	14,39		14,39
23-024-036-00011-001	60005	S	8,64		8,64
23-024-032-00019-002	60005	S	3,89		3,89
23-024-039-00007-002	60001	S	2,20		2,20
23-024-032-00005-001	60005	S	0,38		0,38
23-024-053-00026-001	60005	S	14,80		14,80
23-024-032-00010-001	60005	S	0,27		0,27
23-024-032-00008-001	60005	S	0,21		0,21
23-024-032-00009-001	60005	S	0,47		0,47
23-024-039-00006-001	60005	S	0,54		0,54
23-024-039-00027-001	60005	S	0,26		0,26
23-024-032-00020-001	60001	S	0,49		0,49
23-024-030-00003-001	60005	S	2,41		2,41
23-024-032-00011-001	60005	S	0,04		0,04
23-024-034-00012-001	60005	S	11,02		11,02
23-024-035-00025-001	60005	S	4,08		4,08
23-024-032-00013-001	60005	S	31,19		31,19
23-024-032-00018-002	60005	S	21,51		21,51
23-024-032-00018-004	60005	S	30,80		30,80
23-024-039-00026-001	60005	S	1,05		1,05
23-024-032-00002-002	60001	S	42,16		42,16
23-024-035-00022-010	60001	S	1,92		1,92
23-024-032-00007-001	60005	S	0,05		0,05
23-024-032-00018-001	60005	S	0,86		0,86
23-024-032-00022-001	60005	S	0,08		0,08
23-024-032-00002-001	60001	S	16,16		16,16
23-024-032-00015-001	60005	S	0,79		0,79
23-024-034-00008-001	60001	S	0,32		0,32
23-024-035-00026-002	60001	S	10,46		10,46
23-024-032-00004-001	60001	S	2,91		2,91
23-024-032-00006-001	60005	S	89,64		89,64
23-024-032-00012-001	60005	S	5,16		5,16
23-024-032-00016-001	60005	S	19,35		19,35
23-024-036-00017-001	60005	S	1,64		1,64
23-024-053-00029-001	60005	S	0,26		0,26
23-024-032-00019-001	60001	S	2,24		2,24
23-024-035-00021-001	60001	S	0,38		0,38
23-024-035-00026-001	60001	S	0,54		0,54
23-024-032-00001-002	60005	S	1,63		1,63
23-024-039-00026-004	60005	S	16,04		16,04

RECINTOS**SUPERFICIE (Hectáreas)**

<u>REFERENCIA SIGPAC</u>	<u>CULTIVO</u>	<u>SEC_REG</u>	<u>Declarada</u>	<u>Control C.</u>	<u>Validada</u>
23-024-034-00007-001	60001	S	0,75		0,75
23-024-034-00007-004	60001	S	0,10		0,10
23-024-035-00016-009	60001	S	94,45		94,45
23-024-035-00022-011	60001	S	5,17		5,17
23-024-032-00001-001	60005	S	0,65		0,65
23-024-032-00001-003	60005	S	14,28		14,28
23-024-032-00023-001	60005	S	1,64		1,64
23-024-039-00028-002	60005	S	0,19		0,19
23-024-039-00029-004	60005	S	3,69		3,69

<u>APELLIDOS Y NOMBRE / RAZÓN SOCIAL</u>	<u>NIF</u>	<u>EXPEDIENTE</u>	<u>UGMS RESUELTAS</u>	<u>RESOLUCIÓN</u>
FERNANDEZ BUSTOS GABRIEL	75118712E	6039546	0,00	INADMISIÓN AL RÉGIMEN

INCIDENCIA DESCRIPCIÓN

73159 La carga ganadera de la explotación supera los límites establecidos (compromiso anexo 1, Orden 24 marzo 2011)

Carga Ganadera:0 Pluviometría:442,97366 Ugm:0 Superficie:306,53 Exp. Avícola:N Exp. Trashumante:N

73160 Explotación declarada no inscrita en SIGGAN a nombre del titular del expediente (disposición adicional tercera, Orden 24 marzo 2011)

Explotación:ES230450000508

RECINTOS**SUPERFICIE (Hectáreas)**

<u>REFERENCIA SIGPAC</u>	<u>CULTIVO</u>	<u>SEC_REG</u>	<u>Declarada</u>	<u>Control C.</u>	<u>Validada</u>
23-045-007-00014-003	60002	S	0,78		0,78
23-045-007-00547-007	60002	S	3,17		3,17
23-045-007-00014-002	60002	S	0,39		0,39
23-045-007-00014-001	60002	S	0,04		0,04
23-045-007-00015-003	60002	S	1,94		0,00
23-045-007-00547-003	60005	S	7,20		7,20
23-045-007-00547-008	60002	S	13,88		13,88
23-045-007-00544-001	60003	S	9,46		9,46
23-045-007-00015-001	60005	S	0,22		0,00
23-045-007-00547-001	60005	S	1,01		1,01
23-045-007-00547-002	60005	S	2,28		2,28
23-045-007-00549-005	60002	S	0,20		0,20
23-045-007-00549-006	60002	S	149,58		149,58
23-045-007-00543-001	60002	S	75,08		75,08
23-045-007-00545-001	60003	S	1,44		1,44
23-073-025-00554-031	60005	S	0,57		0,57
23-073-025-00554-014	60005	S	1,24		1,24
23-073-025-00555-005	60002	S	39,03		39,03
23-073-025-00554-013	60005	S	0,84		0,84
23-073-025-00554-012	60005	S	0,21		0,21
23-073-025-00554-030	60005	S	0,13		0,13



<u>APELLIDOS Y NOMBRE / RAZÓN SOCIAL</u>	<u>NIF</u>	<u>EXPEDIENTE</u>	<u>UGMS RESUELTAS</u>	<u>RESOLUCIÓN</u>
FERNANDEZ CRUZ RAMON	75060879B	6034659	0,00	INADMISIÓN AL RÉGIMEN
<u>Explotaciones</u> ES239040000529				

INCIDENCIA DESCRIPCIÓN

- 2307 Superficie declarada de pastos en común en un recinto supera la asignada por la autoridad gestora de pastos para ese recinto y productor certificado (art 3.1.f, Orden 7/03/2011)
Recinto:23-078-010-00469-037 Cultivo:60005 PASTOS PERMANENTES DE 5 O MAS AÑOS-PASTIZALES Superficie declarada (Áreas):73665 Sup. Asignada (Áreas):18500
- 73151 El recinto declarado no cumple con las normas de producción ecológica (compromiso anexo 1, Orden 24 marzo 2011)
Recinto:23-078-010-00469-037 Cultivo:60005 PASTOS PERMANENTES DE 5 O MAS AÑOS-PASTIZALES Secano
Recinto:23-078-010-00495-002 Cultivo:60005 PASTOS PERMANENTES DE 5 O MAS AÑOS-PASTIZALES Secano
Recinto:23-078-010-00496-002 Cultivo:60004 PASTOS PERMANENTES DE 5 O MAS AÑOS-ERIAL A PASTO Secano
Recinto:23-078-010-00497-002 Cultivo:60005 PASTOS PERMANENTES DE 5 O MAS AÑOS-PASTIZALES Secano
Recinto:23-078-010-00498-001 Cultivo:60005 PASTOS PERMANENTES DE 5 O MAS AÑOS-PASTIZALES Secano
- 73158 Superficie resuelta para explotaciones no avícolas menor que la mínima requerida de 15 hectáreas (requisito anexo 1, Orden 24 marzo 2011)
Superficie validada:0
- 73159 La carga ganadera de la explotación supera los límites establecidos (compromiso anexo 1, Orden 24 marzo 2011)
Carga Ganadera:0 Pluviometría:0 Ugm:74,31 Superficie:0 Exp. Avícola:N Exp. Trashumante:N

<u>APELLIDOS Y NOMBRE / RAZÓN SOCIAL</u>	<u>NIF</u>	<u>EXPEDIENTE</u>	<u>UGMS RESUELTAS</u>	<u>RESOLUCIÓN</u>
GARCIA CHICANO BENITO	75125597F	6000138	205,40	ADMISIÓN AL RÉGIMEN
<u>Explotaciones</u> ES230110000143				

INCIDENCIA DESCRIPCIÓN

- 73181 Las unidades de ganado solicitadas por especie distinta al porcino, mayores que las registradas en SIGGAN (disposición adicional tercera, Orden 24 de marzo de 2011)
Especie:Bovina Explotación:ES230110000143 Animales declarados:220 Animales determinados:217 Ugm declaradas:217,2 Ugm determinadas:205,4



<u>APellidos y nombre / RAZÓN SOCIAL</u>	<u>NIF</u>	<u>EXPEDIENTE</u>	<u>UGMS RESUELTAS</u>	<u>RESOLUCIÓN</u>
GARCIA SANCHEZ EUSTAQUIO	26472770T	6058248	0,00	INADMISIÓN AL RÉGIMEN
<u>Explotaciones</u>				
ES230790000589				

INCIDENCIA DESCRIPCIÓN

- 2307 Superficie declarada de pastos en común en un recinto supera la asignada por la autoridad gestora de pastos para ese recinto y productor certificado (art 3.1.f, Orden 7/03/2011)
 Recinto:23-078-005-00012-017 Cultivo:60005 PASTOS PERMANENTES DE 5 O MAS AÑOS-PASTIZALES Superficie declarada (Áreas):3007 Sup. Asignada (Áreas):2092
 Recinto:23-078-022-00097-030 Cultivo:60002 PASTOS PERMANENTES DE 5 O MAS AÑOS-PASTO ARBUSTIVO Superficie declarada (Áreas): 112686 Sup. Asignada (Áreas):7400
 Recinto:23-078-029-00088-005 Cultivo:60002 PASTOS PERMANENTES DE 5 O MAS AÑOS-PASTO ARBUSTIVO Superficie declarada (Áreas):8453 Sup. Asignada (Áreas):1503
- 73151 El recinto declarado no cumple con las normas de producción ecológica (compromiso anexo 1, Orden 24 marzo 2011)
 Recinto:23-078-022-00097-030 Cultivo:60002 PASTOS PERMANENTES DE 5 O MAS AÑOS-PASTO ARBUSTIVO Secano
 Recinto:23-079-070-00028-004 Cultivo:60002 PASTOS PERMANENTES DE 5 O MAS AÑOS-PASTO ARBUSTIVO Secano
 Recinto:23-079-070-00028-005 Cultivo:60002 PASTOS PERMANENTES DE 5 O MAS AÑOS-PASTO ARBUSTIVO Secano
 Recinto:23-079-070-00028-006 Cultivo:60002 PASTOS PERMANENTES DE 5 O MAS AÑOS-PASTO ARBUSTIVO Secano
- 73159 La carga ganadera de la explotación supera los límites establecidos (compromiso anexo 1, Orden 24 marzo 2011)
 Carga Ganadera:0 Pluviometría:870 Ugm:0 Superficie:231,2 Exp. Avícola:N Exp. Trashumante:N
- 73163 No inscrito en un organismo de control y certificación ecológica (requisito anexo 1, Orden 24 marzo 2011)
 Explotación:ES230790000589 Descripción especie:Caprina
 Explotación:ES230790000589 Descripción especie:Ovina

RECINTOS**SUPERFICIE (Hectáreas)**

<u>REFERENCIA SIGPAC</u>	<u>CULTIVO</u>	<u>SEC REG</u>	<u>Declarada</u>	<u>Control C.</u>	<u>Validada</u>
23-078-029-00079-003	60002	S	10,93		10,93
23-078-029-00079-011	60005	S	6,52		6,52
23-078-029-00119-001	60005	S	8,12		8,12
23-078-029-00180-004	60002	S	4,28		4,28
23-078-026-00033-001	60005	S	15,19		15,19
23-078-023-00070-001	60005	S	23,85		23,85
23-078-029-00079-012	60005	S	1,72		1,72
23-078-013-00033-001	60005	S	7,09		7,09
23-078-023-00071-001	60005	S	4,26		4,26
23-078-023-00086-001	60002	S	18,15		18,15
23-078-011-00003-008	60005	S	2,64		2,64
23-078-029-00120-004	60002	S	2,80		2,80
23-078-029-00201-003	60002	S	4,75		4,75
23-078-011-00003-009	60005	S	6,37		6,37
23-078-029-00088-005	60002	S	84,53		15,03
23-078-029-00200-003	60002	S	4,97		4,97
23-078-029-00079-013	60005	S	5,82		5,82
23-078-029-00079-002	60002	S	8,33		8,33
23-078-023-00076-001	60005	S	4,89		4,89
23-078-011-00015-004	60005	S	7,14		7,14
23-078-029-00180-005	60003	S	17,70		17,70
23-078-029-00201-002	60002	S	2,99		2,99
23-078-029-00120-005	60002	S	26,74		26,74
23-078-005-00012-017	60005	S	30,07		20,92



<u>APELLIDOS Y NOMBRE / RAZÓN SOCIAL</u>	<u>NIF</u>	<u>EXPEDIENTE</u>	<u>UGMS RESUELTAS</u>	<u>RESOLUCIÓN</u>
GOMEZ MONTEL ANTONIO JESUS	26233221L	6074286	81,60	ADMISIÓN AL RÉGIMEN
Explotaciones ES230550000172				

INCIDENCIA DESCRIPCIÓN

73163 No inscrito en un organismo de control y certificación ecológico (requisito anexo 1, Orden 24 marzo 2011)

Explotación:ES230550000172 Descripción especie:Équidos

73181 Las unidades de ganado solicitadas por especie distinta al porcino, mayores que las registradas en SIGGAN (disposición adicional tercera, Orden 24 de marzo de 2011)

Especie:Bovina Explotación:ES230550000172 Animales declarados:108 Animales determinados:98 Ugm declaradas:100,4 Ugm determinadas:81,6

<u>APELLIDOS Y NOMBRE / RAZÓN SOCIAL</u>	<u>NIF</u>	<u>EXPEDIENTE</u>	<u>UGMS RESUELTAS</u>	<u>RESOLUCIÓN</u>
GONZALEZ ALVAREZ GLORIA	26222732H	6074287	0,60	ADMISIÓN AL RÉGIMEN
Explotaciones ES230790000615				

INCIDENCIA DESCRIPCIÓN

73181 Las unidades de ganado solicitadas por especie distinta al porcino, mayores que las registradas en SIGGAN (disposición adicional tercera, Orden 24 de marzo de 2011)

Especie:Ovina Explotación:ES230790000615 Animales declarados:168 Animales determinados:4 Ugm declaradas:25,2 Ugm determinadas:0,6

<u>APELLIDOS Y NOMBRE / RAZÓN SOCIAL</u>	<u>NIF</u>	<u>EXPEDIENTE</u>	<u>UGMS RESUELTAS</u>	<u>RESOLUCIÓN</u>
HERREROS VIVO FRANCISCO	75064337L	6058266	0,00	INADMISIÓN AL RÉGIMEN
Explotaciones ES239040000566				

INCIDENCIA DESCRIPCIÓN

2307 Superficie declarada de pastos en común en un recinto supera la asignada por la autoridad gestora de pastos para ese recinto y productor certificado (art 3.1.f, Orden 7/03/2011)

Recinto:23-078-008-00002-019 Cultivo:60005 PASTOS PERMANENTES DE 5 O MAS AÑOS-PASTIZALES Superficie declarada (Áreas):36435 Sup. Asignada (Áreas):13500

73159 La carga ganadera de la explotación supera los límites establecidos (compromiso anexo 1, Orden 24 marzo 2011)

Carga Ganadera:0 Pluviometría:870 Ugm:0 Superficie:135 Exp. Avícola:N Exp. Trashumante:N

73163 No inscrito en un organismo de control y certificación ecológico (requisito anexo 1, Orden 24 marzo 2011)

Explotación:ES239040000566 Descripción especie:Caprina

Explotación:ES239040000566 Descripción especie:Ovina

RECINTOS**SUPERFICIE (Hectáreas)**

<u>REFERENCIA SIGPAC</u>	<u>CULTIVO</u>	<u>SEC_REG</u>	<u>Declarada</u>	<u>Control C.</u>	<u>Validada</u>
23-078-008-00002-019	60005	S	364,35		135,00

<u>APELLIDOS Y NOMBRE / RAZÓN SOCIAL</u>	<u>NIF</u>	<u>EXPEDIENTE</u>	<u>UGMS RESUELTAS</u>	<u>RESOLUCIÓN</u>
IGLESIAS AVILES MARCOS	25911059H	6040764	0,00	INADMISIÓN AL RÉGIMEN
Explotaciones ES230180000521				

INCIDENCIA DESCRIPCIÓN

73159 La carga ganadera de la explotación supera los límites establecidos (compromiso anexo 1, Orden 24 marzo 2011)

Carga Ganadera:0,1385 Pluviometría:670,5 Ugm:138,47 Superficie:1000 Exp. Avícola:N Exp. Trashumante:N

RECINTOS**SUPERFICIE (Hectáreas)**

<u>REFERENCIA SIGPAC</u>	<u>CULTIVO</u>	<u>SEC_REG</u>	<u>Declarada</u>	<u>Control C.</u>	<u>Validada</u>
23-018-022-00191-012	60005	S	1.000,00		1.000,00

<u>APELLIDOS Y NOMBRE / RAZÓN SOCIAL</u>	<u>NIF</u>	<u>EXPEDIENTE</u>	<u>UGMS RESUELTAS</u>	<u>RESOLUCIÓN</u>
JIMENEZ OZAEZ ANTONIO JOSE	77353302R	6058190	0,00	INADMISIÓN AL RÉGIMEN
Explotaciones ES230180000588				

INCIDENCIA DESCRIPCIÓN

- 73158 Superficie resuelta para explotaciones no avícolas menor que la mínima requerida de 15 hectáreas (requisito anexo 1, Orden 24 marzo 2011)
Superficie validada:0,14
- 73159 La carga ganadera de la explotación supera los límites establecidos (compromiso anexo 1, Orden 24 marzo 2011)
Carga Ganadera:39,9335 Pluviometría:670,5 Ugm:5,59 Superficie:0,14 Exp. Avícola:N Exp. Trashumante:N
- 73181 Las unidades de ganado solicitadas por especie distinta al porcino, mayores que las registradas en SIGGAN (disposición adicional tercera, Orden 24 de marzo de 2011)
Especie:Ovina Explotación:ES230180000588 Animales declarados:68 Animales determinados:57 Ugm declaradas:10,2 Ugm determinadas:8,55

RECINTOS**SUPERFICIE (Hectáreas)**

<u>REFERENCIA SIGPAC</u>	<u>CULTIVO</u>	<u>SEC_REG</u>	<u>Declarada</u>	<u>Control C.</u>	<u>Validada</u>
23-018-014-00336-002	59005	S	0,14		0,14

<u>APELLIDOS Y NOMBRE / RAZÓN SOCIAL</u>	<u>NIF</u>	<u>EXPEDIENTE</u>	<u>UGMS RESUELTAS</u>	<u>RESOLUCIÓN</u>
LOPEZ FERNANDEZ AURELIO	75062311V	6058289	0,00	INADMISIÓN AL RÉGIMEN
Explotaciones ES239040000584				

INCIDENCIA DESCRIPCIÓN

- 2307 Superficie declarada de pastos en común en un recinto supera la asignada por la autoridad gestora de pastos para ese recinto y productor certificado (art 3.1.f, Orden 7/03/2011)
Recinto:23-078-018-00022-006 Cultivo:60002 PASTOS PERMANENTES DE 5 O MAS AÑOS-PASTO ARBUSTIVO Superficie declarada (Áreas):7801 Sup. Asignada (Áreas):2500
Recinto:23-078-018-00185-001 Cultivo:60005 PASTOS PERMANENTES DE 5 O MAS AÑOS-PASTIZALES Superficie declarada (Áreas):30879 Sup. Asignada (Áreas):8991
- 73151 El recinto declarado no cumple con las normas de producción ecológica (compromiso anexo 1, Orden 24 marzo 2011)
Recinto:23-078-018-00022-006 Cultivo:60002 PASTOS PERMANENTES DE 5 O MAS AÑOS-PASTO ARBUSTIVO Secano
Recinto:23-078-018-00185-001 Cultivo:60005 PASTOS PERMANENTES DE 5 O MAS AÑOS-PASTIZALES Secano
- 73158 Superficie resuelta para explotaciones no avícolas menor que la mínima requerida de 15 hectáreas (requisito anexo 1, Orden 24 marzo 2011)
Superficie validada:0
- 73159 La carga ganadera de la explotación supera los límites establecidos (compromiso anexo 1, Orden 24 marzo 2011)
Carga Ganadera:0 Pluviometría:0 Ugm:0 Superficie:0 Exp. Avícola:N Exp. Trashumante:N
- 73163 No inscrito en un organismo de control y certificación ecológico (requisito anexo 1, Orden 24 marzo 2011)
Explotación:ES239040000584 Descripción especie:Caprina
Explotación:ES239040000584 Descripción especie:Ovina



<u>APELLIDOS Y NOMBRE / RAZÓN SOCIAL</u>	<u>NIF</u>	<u>EXPEDIENTE</u>	<u>UGMS RESUELTAS</u>	<u>RESOLUCIÓN</u>
LOPEZ GARCIA AMADOR	75003636S	6058290	0,00	INADMISIÓN AL RÉGIMEN
<u>Explotaciones</u>				
ES230420000505				

INCIDENCIA DESCRIPCIÓN

- 73151 El recinto declarado no cumple con las normas de producción ecológica (compromiso anexo 1, Orden 24 marzo 2011)
- Recinto:23-042-001-00078-001 Cultivo:60004 PASTOS PERMANENTES DE 5 O MAS AÑOS-ERIAL A PASTO Secano
- Recinto:23-042-001-00078-002 Cultivo:60004 PASTOS PERMANENTES DE 5 O MAS AÑOS-ERIAL A PASTO Secano
- Recinto:23-042-001-00134-001 Cultivo:60004 PASTOS PERMANENTES DE 5 O MAS AÑOS-ERIAL A PASTO Secano
- Recinto:23-042-001-00145-001 Cultivo:60004 PASTOS PERMANENTES DE 5 O MAS AÑOS-ERIAL A PASTO Secano
- Recinto:23-042-001-00160-005 Cultivo:60002 PASTOS PERMANENTES DE 5 O MAS AÑOS-PASTO ARBUSTIVO Secano
- Recinto:23-042-001-00160-006 Cultivo:60004 PASTOS PERMANENTES DE 5 O MAS AÑOS-ERIAL A PASTO Secano
- Recinto:23-042-001-00160-007 Cultivo:60004 PASTOS PERMANENTES DE 5 O MAS AÑOS-ERIAL A PASTO Secano
- Recinto:23-042-001-00162-002 Cultivo:60004 PASTOS PERMANENTES DE 5 O MAS AÑOS-ERIAL A PASTO Secano
- Recinto:23-042-001-00221-002 Cultivo:60004 PASTOS PERMANENTES DE 5 O MAS AÑOS-ERIAL A PASTO Secano
- Recinto:23-042-001-00224-001 Cultivo:60002 PASTOS PERMANENTES DE 5 O MAS AÑOS-PASTO ARBUSTIVO Secano
- Recinto:23-042-001-00227-001 Cultivo:60004 PASTOS PERMANENTES DE 5 O MAS AÑOS-ERIAL A PASTO Secano
- Recinto:23-042-001-00231-002 Cultivo:60004 PASTOS PERMANENTES DE 5 O MAS AÑOS-ERIAL A PASTO Secano
- Recinto:23-042-001-00265-001 Cultivo:60004 PASTOS PERMANENTES DE 5 O MAS AÑOS-ERIAL A PASTO Secano
- Recinto:23-042-001-00265-004 Cultivo:60004 PASTOS PERMANENTES DE 5 O MAS AÑOS-ERIAL A PASTO Secano
- Recinto:23-042-001-00265-005 Cultivo:60004 PASTOS PERMANENTES DE 5 O MAS AÑOS-ERIAL A PASTO Secano
- Recinto:23-042-001-00271-001 Cultivo:60004 PASTOS PERMANENTES DE 5 O MAS AÑOS-ERIAL A PASTO Secano
- Recinto:23-042-001-00272-001 Cultivo:60004 PASTOS PERMANENTES DE 5 O MAS AÑOS-ERIAL A PASTO Secano
- Recinto:23-042-001-00273-001 Cultivo:60004 PASTOS PERMANENTES DE 5 O MAS AÑOS-ERIAL A PASTO Secano
- Recinto:23-042-001-00281-001 Cultivo:60004 PASTOS PERMANENTES DE 5 O MAS AÑOS-ERIAL A PASTO Secano
- Recinto:23-042-001-00285-001 Cultivo:60004 PASTOS PERMANENTES DE 5 O MAS AÑOS-ERIAL A PASTO Secano
- Recinto:23-042-001-00285-002 Cultivo:60004 PASTOS PERMANENTES DE 5 O MAS AÑOS-ERIAL A PASTO Secano
- Recinto:23-042-001-00287-001 Cultivo:60004 PASTOS PERMANENTES DE 5 O MAS AÑOS-ERIAL A PASTO Secano
- Recinto:23-042-001-00453-002 Cultivo:60005 PASTOS PERMANENTES DE 5 O MAS AÑOS-PASTIZALES Secano
- Recinto:23-042-001-00454-003 Cultivo:60005 PASTOS PERMANENTES DE 5 O MAS AÑOS-PASTIZALES Secano
- Recinto:23-042-001-00455-008 Cultivo:60005 PASTOS PERMANENTES DE 5 O MAS AÑOS-PASTIZALES Secano
- Recinto:23-042-001-00503-001 Cultivo:60004 PASTOS PERMANENTES DE 5 O MAS AÑOS-ERIAL A PASTO Secano
- Recinto:23-042-001-00503-002 Cultivo:60004 PASTOS PERMANENTES DE 5 O MAS AÑOS-ERIAL A PASTO Secano
- 73158 Superficie resuelta para explotaciones no avícolas menor que la mínima requerida de 15 hectáreas (requisito anexo 1, Orden 24 marzo 2011)
- Superficie validada:0
- 73159 La carga ganadera de la explotación supera los límites establecidos (compromiso anexo 1, Orden 24 marzo 2011)
- Carga Ganadera:0 Pluviometría:0 Ugm:0 Superficie:0 Exp. Avícola:N Exp. Trashumante:N
- 73163 No inscrito en un organismo de control y certificación ecológico (requisito anexo 1, Orden 24 marzo 2011)
- Explotación:ES230420000505 Descripción especie:Caprina
- Explotación:ES230420000505 Descripción especie:Ovina



<u>APELLIDOS Y NOMBRE / RAZÓN SOCIAL</u>	<u>NIF</u>	<u>EXPEDIENTE</u>	<u>UGMS RESUELTAS</u>	<u>RESOLUCIÓN</u>
LURJUCAR S.L.	B14262968	6065874	0,00	INADMISIÓN AL RÉGIMEN
<u>Explotaciones</u> ES230630000238				

INCIDENCIA DESCRIPCIÓN

73159 La carga ganadera de la explotación supera los límites establecidos (compromiso anexo 1, Orden 24 marzo 2011)
Carga Ganadera:0,1778 Pluviometría:600 Ugm:97,03 Superficie:545,73 Exp. Avícola:N Exp. Trashumante:N

RECINTOS**SUPERFICIE (Hectáreas)**

<u>REFERENCIA SIGPAC</u>	<u>CULTIVO</u>	<u>SEC_REG</u>	<u>Declarada</u>	<u>Control C.</u>	<u>Validada</u>
23-079-060-00004-010	60005	S	0,25		0,25
23-079-060-00004-007	60005	S	0,17		0,17
23-079-060-00004-002	60005	S	4,69		4,69
23-079-060-00006-002	60005	S	7,09		7,09
23-079-060-00004-009	60005	S	13,92		13,92
23-079-060-00004-001	60005	S	3,89		3,89
23-079-060-00005-001	60005	S	24,47		24,47
23-079-060-00004-005	60005	S	2,05		2,05
23-079-060-00004-006	60005	S	1,06		1,06
23-079-060-00006-005	60005	S	1,86		1,86
23-079-060-00004-004	60005	S	145,36		145,36
23-079-056-00001-001	60005	S	6,61		6,61
23-079-060-00003-001	60005	S	2,13		2,13
23-079-060-00004-011	60005	S	13,11		13,11
23-063-003-00001-002	60005	S	12,31		12,31
23-063-003-00002-002	60005	S	59,77		59,77
23-063-001-00008-002	60005	S	54,17		54,17
23-063-001-00008-001	60005	S	15,97		15,97
23-063-003-00001-001	60005	S	6,29		6,29
23-063-003-00004-001	60005	S	2,84		2,84
23-063-002-00003-003	60005	S	5,29		5,29
23-063-003-00004-005	60005	S	96,35		96,35
23-063-001-00008-003	60005	S	4,62		4,62
23-063-004-00002-001	60005	S	5,34		5,34
23-063-003-00002-001	60005	S	12,86		12,86
23-063-003-00005-001	60005	S	19,87		19,87
23-063-003-00006-001	60005	S	2,73		2,73
23-063-002-00003-002	60005	S	1,02		1,02
23-063-003-00003-001	60005	S	2,24		2,24
23-063-002-00003-001	60005	S	17,40		17,40

<u>APELLIDOS Y NOMBRE / RAZÓN SOCIAL</u>	<u>NIF</u>	<u>EXPEDIENTE</u>	<u>UGMS RESUELTAS</u>	<u>RESOLUCIÓN</u>
MAÑAS GAMEZ MARIA DEL PILAR	52526052D	6027459	0,00	INADMISIÓN AL RÉGIMEN
<u>Explotaciones</u> ES230700000572				

INCIDENCIA DESCRIPCIÓN

73163 No inscrito en un organismo de control y certificación ecológico (requisito anexo 1, Orden 24 marzo 2011)
Explotación:ES230700000572 Descripción especie:Ovina



<u>APELLIDOS Y NOMBRE / RAZÓN SOCIAL</u>	<u>NIF</u>	<u>EXPEDIENTE</u>	<u>UGMS RESUELTAS</u>	<u>RESOLUCIÓN</u>
MARTINEZ BUENO MARIA DEL PILAR	26743044R	6075062	0,00	INADMISIÓN AL RÉGIMEN
<u>Explotaciones</u> ES230940000854				

INCIDENCIA DESCRIPCIÓN

- 73151 El recinto declarado no cumple con las normas de producción ecológica (compromiso anexo 1, Orden 24 marzo 2011)
 Recinto:23-094-041-00002-002 Cultivo:60005 PASTOS PERMANENTES DE 5 O MAS AÑOS-PASTIZALES Secano
 Recinto:23-094-041-00007-001 Cultivo:60005 PASTOS PERMANENTES DE 5 O MAS AÑOS-PASTIZALES Secano
 Recinto:23-094-041-00007-003 Cultivo:60003 PASTOS PERMANENTES DE 5 O MAS AÑOS-PASTO ARBOLADO Secano
 Recinto:23-094-041-00008-001 Cultivo:60005 PASTOS PERMANENTES DE 5 O MAS AÑOS-PASTIZALES Secano
- 73158 Superficie resuelta para explotaciones no avícolas menor que la mínima requerida de 15 hectáreas (requisito anexo 1, Orden 24 marzo 2011)
 Superficie validada:0
- 73159 La carga ganadera de la explotación supera los límites establecidos (compromiso anexo 1, Orden 24 marzo 2011)
 Carga Ganadera:0 Pluviometría:0 Ugm:0 Superficie:0 Exp. Avícola:N Exp. Trashumante:N
- 73163 No inscrito en un organismo de control y certificación ecológico (requisito anexo 1, Orden 24 marzo 2011)
 Explotación:ES230940000854 Descripción especie:Bovina

<u>APELLIDOS Y NOMBRE / RAZÓN SOCIAL</u>	<u>NIF</u>	<u>EXPEDIENTE</u>	<u>UGMS RESUELTAS</u>	<u>RESOLUCIÓN</u>
MARTINEZ GARCIA MARIA PILAR	25994159L	6035154	0,00	INADMISIÓN AL RÉGIMEN
<u>Explotaciones</u> ES230420000507				

INCIDENCIA DESCRIPCIÓN

- 73159 La carga ganadera de la explotación supera los límites establecidos (compromiso anexo 1, Orden 24 marzo 2011)
 Carga Ganadera:0 Pluviometría:554 Ugm:0 Superficie:136,22 Exp. Avícola:N Exp. Trashumante:N
- 73163 No inscrito en un organismo de control y certificación ecológico (requisito anexo 1, Orden 24 marzo 2011)
 Explotación:ES230420000507 Descripción especie:Ovina
 Explotación:ES230420000507 Descripción especie:Caprina

RECINTOS**SUPERFICIE (Hectáreas)**

<u>REFERENCIA SIGPAC</u>	<u>CULTIVO</u>	<u>SEC_REG</u>	<u>Declarada</u>	<u>Control C.</u>	<u>Validada</u>
23-042-002-00692-024	60005	S	0,06		0,06
23-042-002-00532-001	60005	S	1,00		1,00
23-042-002-00531-001	60005	S	0,37		0,37
23-042-001-00024-002	60005	S	1,15		1,15
23-042-002-00534-001	60005	S	0,77		0,77
23-042-002-00692-008	60005	S	0,04		0,04
23-042-001-00579-001	60005	S	63,96		63,96
23-042-001-00579-004	60005	S	2,39		2,39
23-042-001-00459-001	60005	S	66,48		66,48



<u>APELLIDOS Y NOMBRE / RAZÓN SOCIAL</u>	<u>NIF</u>	<u>EXPEDIENTE</u>	<u>UGMS RESUELTAS</u>	<u>RESOLUCIÓN</u>
MARTINEZ MARTINEZ ANDRES	75054248G	6035157	0,00	INADMISIÓN AL RÉGIMEN
<u>Explotaciones</u>				
ES230550000141				

INCIDENCIA DESCRIPCIÓN

- 2307 Superficie declarada de pastos en común en un recinto supera la asignada por la autoridad gestora de pastos para ese recinto y productor certificado (art 3.1.f, Orden 7/03/2011)
 Recinto:23-078-011-00004-029 Cultivo:60003 PASTOS PERMANENTES DE 5 O MAS AÑOS-PASTO ARBOLADO Superficie declarada (Áreas):35982 Sup. Asignada (Áreas):10500
- 73151 El recinto declarado no cumple con las normas de producción ecológica (compromiso anexo 1, Orden 24 marzo 2011)
 Recinto:23-055-022-00010-001 Cultivo:60004 PASTOS PERMANENTES DE 5 O MAS AÑOS-ERIAL A PASTO Secano
 Recinto:23-055-022-00011-002 Cultivo:60005 PASTOS PERMANENTES DE 5 O MAS AÑOS-PASTIZALES Secano
 Recinto:23-055-022-00011-004 Cultivo:60004 PASTOS PERMANENTES DE 5 O MAS AÑOS-ERIAL A PASTO Secano
 Recinto:23-078-011-00004-029 Cultivo:60003 PASTOS PERMANENTES DE 5 O MAS AÑOS-PASTO ARBOLADO Secano
 Recinto:23-078-030-00537-001 Cultivo:60005 PASTOS PERMANENTES DE 5 O MAS AÑOS-PASTIZALES Secano
 Recinto:23-078-030-00537-003 Cultivo:60005 PASTOS PERMANENTES DE 5 O MAS AÑOS-PASTIZALES Secano
 Recinto:23-078-030-00705-001 Cultivo:60005 PASTOS PERMANENTES DE 5 O MAS AÑOS-PASTIZALES Secano
 Recinto:23-078-030-00706-001 Cultivo:60005 PASTOS PERMANENTES DE 5 O MAS AÑOS-PASTIZALES Secano
 Recinto:23-078-030-00707-001 Cultivo:60005 PASTOS PERMANENTES DE 5 O MAS AÑOS-PASTIZALES Secano
 Recinto:23-078-030-00708-003 Cultivo:60005 PASTOS PERMANENTES DE 5 O MAS AÑOS-PASTIZALES Secano
 Recinto:23-078-030-00708-004 Cultivo:60005 PASTOS PERMANENTES DE 5 O MAS AÑOS-PASTIZALES Secano
 Recinto:23-078-030-00709-002 Cultivo:60005 PASTOS PERMANENTES DE 5 O MAS AÑOS-PASTIZALES Secano
 Recinto:23-078-030-00709-003 Cultivo:60005 PASTOS PERMANENTES DE 5 O MAS AÑOS-PASTIZALES Secano
 Recinto:23-078-030-00709-004 Cultivo:60005 PASTOS PERMANENTES DE 5 O MAS AÑOS-PASTIZALES Secano
 Recinto:23-078-030-00710-001 Cultivo:60005 PASTOS PERMANENTES DE 5 O MAS AÑOS-PASTIZALES Secano
 Recinto:23-078-030-00712-002 Cultivo:60005 PASTOS PERMANENTES DE 5 O MAS AÑOS-PASTIZALES Secano
 Recinto:23-078-030-00714-001 Cultivo:60005 PASTOS PERMANENTES DE 5 O MAS AÑOS-PASTIZALES Secano
 Recinto:23-078-030-00715-001 Cultivo:60005 PASTOS PERMANENTES DE 5 O MAS AÑOS-PASTIZALES Secano
 Recinto:23-078-030-00716-001 Cultivo:60005 PASTOS PERMANENTES DE 5 O MAS AÑOS-PASTIZALES Secano
 Recinto:23-078-030-00717-001 Cultivo:60005 PASTOS PERMANENTES DE 5 O MAS AÑOS-PASTIZALES Secano
 Recinto:23-078-030-00719-001 Cultivo:60005 PASTOS PERMANENTES DE 5 O MAS AÑOS-PASTIZALES Secano
 Recinto:23-078-030-00720-001 Cultivo:60005 PASTOS PERMANENTES DE 5 O MAS AÑOS-PASTIZALES Secano
- 73158 Superficie resuelta para explotaciones no avícolas menor que la mínima requerida de 15 hectáreas (requisito anexo 1, Orden 24 marzo 2011)
 Superficie validada:0
- 73159 La carga ganadera de la explotación supera los límites establecidos (compromiso anexo 1, Orden 24 marzo 2011)
 Carga Ganadera:0 Pluviometría:0 Ugm:47,05 Superficie:0 Exp. Avícola:N Exp. Trashumante:N



<u>APELLIDOS Y NOMBRE / RAZÓN SOCIAL</u>	<u>NIF</u>	<u>EXPEDIENTE</u>	<u>UGMS RESUELTAS</u>	<u>RESOLUCIÓN</u>
MORENO SALAS ANGEL	26473794N	6027814	0,00	INADMISIÓN AL RÉGIMEN
<u>Explotaciones</u>				
ES230630000557				

INCIDENCIA DESCRIPCIÓN

73159 La carga ganadera de la explotación supera los límites establecidos (compromiso anexo 1, Orden 24 marzo 2011)
Carga Ganadera:0 Pluviometría:684,2329 Ugm:0 Superficie:219,08 Exp. Avícola:N Exp. Trashumante:S

73163 No inscrito en un organismo de control y certificación ecológico (requisito anexo 1, Orden 24 marzo 2011)
Explotación:ES230630000557 Descripción especie:Ovina
Explotación:ES230630000557 Descripción especie:Caprina

RECINTOS**SUPERFICIE (Hectáreas)**

<u>REFERENCIA SIGPAC</u>	<u>CULTIVO</u>	<u>SEC_REG</u>	<u>Declarada</u>	<u>Control C.</u>	<u>Validada</u>
23-047-009-00110-004	60005	S	9,42		9,42
23-047-009-00110-010	60005	S	6,13		6,13
23-047-009-00110-006	60005	S	1,30		1,30
23-047-009-00110-007	60005	S	1,90		1,90
23-047-009-00110-005	60005	S	0,32		0,32
23-047-009-00110-002	60005	S	2,54		2,54
23-047-009-00110-003	60005	S	9,36		9,36
23-047-009-00110-008	60005	S	0,92		0,92
23-047-009-00110-009	60005	S	1,36		1,36
23-063-001-00006-007	60005	S	7,13		7,13
23-063-001-00006-006	60005	S	1,53		1,53
23-063-001-00006-011	60003	S	172,82		172,82
23-063-001-00009-002	60003	S	4,35		4,35

<u>APELLIDOS Y NOMBRE / RAZÓN SOCIAL</u>	<u>NIF</u>	<u>EXPEDIENTE</u>	<u>UGMS RESUELTAS</u>	<u>RESOLUCIÓN</u>
NAVALENTISCO S.L.	B81445157	6000140	0,00	INADMISIÓN AL RÉGIMEN
<u>Explotaciones</u>				
ES230960000210				
ES230960000219				

INCIDENCIA DESCRIPCIÓN

73151 El recinto declarado no cumple con las normas de producción ecológica (compromiso anexo 1, Orden 24 marzo 2011)
Recinto:23-096-001-00048-004 Cultivo:60001 PASTOS PERMANENTES DE 5 O MAS AÑOS-DEHESAS Secano
Recinto:23-096-001-00049-009 Cultivo:60001 PASTOS PERMANENTES DE 5 O MAS AÑOS-DEHESAS Secano
Recinto:23-096-001-00050-005 Cultivo:60001 PASTOS PERMANENTES DE 5 O MAS AÑOS-DEHESAS Secano
Recinto:23-096-001-00051-004 Cultivo:60001 PASTOS PERMANENTES DE 5 O MAS AÑOS-DEHESAS Secano

73158 Superficie resuelta para explotaciones no avícolas menor que la mínima requerida de 15 hectáreas (requisito anexo 1, Orden 24 marzo 2011)
Superficie validada:0

73159 La carga ganadera de la explotación supera los límites establecidos (compromiso anexo 1, Orden 24 marzo 2011)
Carga Ganadera:0 Pluviometría:0 Ugm:0 Superficie:0 Exp. Avícola:N Exp. Trashumante:N

73163 No inscrito en un organismo de control y certificación ecológico (requisito anexo 1, Orden 24 marzo 2011)
Explotación:ES230960000210 Descripción especie:Bovina
Explotación:ES230960000210 Descripción especie:Équidos
Explotación:ES230960000219 Descripción especie:Bovina



<u>APELLIDOS Y NOMBRE / RAZÓN SOCIAL</u>	<u>NIF</u>	<u>EXPEDIENTE</u>	<u>UGMS RESUELTAS</u>	<u>RESOLUCIÓN</u>
PALOMARES ALGUACIL FRANCISCO	75067811C	6058237	0,00	INADMISIÓN AL RÉGIMEN

Explotaciones
ES230630000550

INCIDENCIA DESCRIPCIÓN

- 2307 Superficie declarada de pastos en común en un recinto supera la asignada por la autoridad gestora de pastos para ese recinto y productor certificado (art 3.1.f, Orden 7/03/2011)
Recinto:23-078-021-00148-014 Cultivo:60005 PASTOS PERMANENTES DE 5 O MAS AÑOS-PASTIZALES Superficie declarada (Áreas):46427 Sup. Asignada (Áreas):14700
- 73151 El recinto declarado no cumple con las normas de producción ecológica (compromiso anexo 1, Orden 24 marzo 2011)
Recinto:23-063-040-00011-003 Cultivo:60004 PASTOS PERMANENTES DE 5 O MAS AÑOS-ERIAL A PASTO Secano
Recinto:23-063-040-00013-005 Cultivo:60005 PASTOS PERMANENTES DE 5 O MAS AÑOS-PASTIZALES Secano
- 73159 La carga ganadera de la explotación supera los límites establecidos (compromiso anexo 1, Orden 24 marzo 2011)
Carga Ganadera:0 Pluviometría:867,3988 Ugm:0 Superficie:148,43 Exp. Avícola:N Exp. Trashumante:N
- 73163 No inscrito en un organismo de control y certificación ecológico (requisito anexo 1, Orden 24 marzo 2011)
Explotación:ES230630000550 Descripción especie:Caprina
Explotación:ES230630000550 Descripción especie:Ovina

RECINTOS

SUPERFICIE (Hectáreas)

<u>REFERENCIA SIGPAC</u>	<u>CULTIVO</u>	<u>SEC_REG</u>	<u>Declarada</u>	<u>Control C.</u>	<u>Validada</u>
23-078-021-00148-014	60005	S	464,27		147,00
23-063-040-00011-001	60005	S	0,14		0,00
23-063-040-00012-011	60004	S	0,19		0,19
23-063-040-00012-018	60005	S	0,03		0,03
23-063-040-00012-010	60005	S	0,51		0,51
23-063-040-00012-001	60005	S	0,05		0,00
23-063-040-00012-008	60004	S	0,48		0,48
23-063-040-00012-002	60005	S	0,22		0,22

<u>APELLIDOS Y NOMBRE / RAZÓN SOCIAL</u>	<u>NIF</u>	<u>EXPEDIENTE</u>	<u>UGMS RESUELTAS</u>	<u>RESOLUCIÓN</u>
PEREZ CASADO RAIMUNDO RODOLFO	19333243H	6063296	0,00	INADMISIÓN AL RÉGIMEN

Explotaciones
ES230240000118
ES230550000647

INCIDENCIA DESCRIPCIÓN

- 73159 La carga ganadera de la explotación supera los límites establecidos (compromiso anexo 1, Orden 24 marzo 2011)
Carga Ganadera:0 Pluviometría:616,609 Ugm:0 Superficie:264,93 Exp. Avícola:N Exp. Trashumante:N
- 73163 No inscrito en un organismo de control y certificación ecológico (requisito anexo 1, Orden 24 marzo 2011)
Explotación:ES230550000647 Descripción especie:Bovina
Explotación:ES230240000118 Descripción especie:Ovina

RECINTOS

SUPERFICIE (Hectáreas)

<u>REFERENCIA SIGPAC</u>	<u>CULTIVO</u>	<u>SEC_REG</u>	<u>Declarada</u>	<u>Control C.</u>	<u>Validada</u>
23-055-001-00002-001	60005	S	28,12		28,12
23-024-012-00006-003	60002	S	66,67		66,67
23-039-022-00018-001	60005	S	1,29		1,29
23-039-022-00015-002	60005	S	1,30		1,30
23-039-022-00013-001	60005	S	2,38		2,38
23-039-022-00017-001	60005	S	3,45		3,45
23-039-021-00017-002	60005	S	3,25		3,25
23-039-022-00031-001	60005	S	1,27		1,27
23-039-021-00002-001	60005	S	14,51		14,51
23-039-021-00010-001	60005	S	2,58		2,58
23-039-022-00010-007	60004	R	133,86		133,86
23-039-022-00034-001	60005	S	4,74		4,74
23-039-022-00016-001	60005	S	1,51		1,51

<u>APellidos y nombre / Razón social</u>	<u>NIF</u>	<u>Expediente</u>	<u>UGMS Resueltas</u>	<u>Resolución</u>
PUNZANO NIETO ANTONIO	75067881K	6035206	0,00	INADMISIÓN AL RÉGIMEN
<u>Explotaciones</u>				
ES230590000658				

INCIDENCIA DESCRIPCIÓN

- 2307 Superficie declarada de pastos en común en un recinto supera la asignada por la autoridad gestora de pastos para ese recinto y productor certificado (art 3.1.f, Orden 7/03/2011)
 Recinto:23-078-017-00289-010 Cultivo:60002 PASTOS PERMANENTES DE 5 O MAS AÑOS-PASTO ARBUSTIVO Superficie declarada (Áreas):12250 Sup. Asignada (Áreas):7728
 Recinto:23-078-028-00562-002 Cultivo:60005 PASTOS PERMANENTES DE 5 O MAS AÑOS-PASTIZALES Superficie declarada (Áreas):35953 Sup. Asignada (Áreas):17634
 Recinto:23-078-029-00022-014 Cultivo:60005 PASTOS PERMANENTES DE 5 O MAS AÑOS-PASTIZALES Superficie declarada (Áreas):5360 Sup. Asignada (Áreas):4963
- 73151 El recinto declarado no cumple con las normas de producción ecológica (compromiso anexo 1, Orden 24 marzo 2011)
 Recinto:23-059-004-00004-118 Cultivo:60003 PASTOS PERMANENTES DE 5 O MAS AÑOS-PASTO ARBOLADO Secano
 Recinto:23-078-029-00022-014 Cultivo:60005 PASTOS PERMANENTES DE 5 O MAS AÑOS-PASTIZALES Secano
- 73159 La carga ganadera de la explotación supera los límites establecidos (compromiso anexo 1, Orden 24 marzo 2011)
 Carga Ganadera:0,1997 Pluviometría:870 Ugm:59,17 Superficie:296,35 Exp. Avícola:N Exp. Trashumante:N

RECINTOS**SUPERFICIE (Hectáreas)**

<u>REFERENCIA SIGPAC</u>	<u>CULTIVO</u>	<u>SEC_REG</u>	<u>Declarada</u>	<u>Control C.</u>	<u>Validada</u>
23-078-016-00583-001	60001	S	0,43		0,43
23-078-017-00227-001	60001	S	2,03		2,03
23-078-017-00111-001	60001	S	1,69		1,69
23-078-016-00559-001	60001	S	0,16		0,16
23-078-029-00133-012	60005	S	0,90		0,90
23-078-016-00560-002	60001	S	0,24		0,24
23-078-017-00289-010	60002	S	122,50		77,28
23-078-029-00020-005	60005	S	0,71		0,71
23-078-029-00020-002	60005	S	11,38		11,38
23-078-017-00257-002	60001	S	0,99		0,99
23-078-028-00562-016	60005	S	2,55		2,55
23-078-028-00563-002	60005	S	0,87		0,87
23-078-029-00022-007	60005	S	0,92		0,92
23-078-029-00021-001	60005	S	10,83		10,83
23-078-029-00022-013	60005	S	0,16		0,16
23-078-028-00562-002	60005	S	359,53		176,34
23-078-028-00563-003	60005	S	0,46		0,46
23-078-028-00588-001	60005	S	2,66		2,66
23-078-016-00114-001	60001	S	0,76		0,76
23-078-029-00022-006	60005	S	0,77		0,77
23-078-016-00442-001	60001	S	0,19		0,19
23-078-016-00443-001	60001	S	0,16		0,16
23-078-028-00562-004	60005	S	2,86		2,86
23-078-017-00252-001	60001	S	1,01		1,01

<u>Apellidos y nombre / Razón social</u>	<u>NIF</u>	<u>Expediente</u>	<u>UGMS Resueltas</u>	<u>Resolución</u>
PUNZANO SANCHEZ SERGIO	26500792P	6027818	0,00	INADMISIÓN AL RÉGIMEN
<u>Explotaciones</u>				
ES230470000593				

INCIDENCIA DESCRIPCIÓN

- 73159 La carga ganadera de la explotación supera los límites establecidos (compromiso anexo 1, Orden 24 marzo 2011)
 Carga Ganadera:0 Pluviometría:1155 Ugm:0 Superficie:48,73 Exp. Avícola:N Exp. Trashumante:N
- 73163 No inscrito en un organismo de control y certificación ecológico (requisito anexo 1, Orden 24 marzo 2011)
 Explotación:ES230470000593 Descripción especie:Caprina

RECINTOS**SUPERFICIE (Hectáreas)**

<u>REFERENCIA SIGPAC</u>	<u>CULTIVO</u>	<u>SEC_REG</u>	<u>Declarada</u>	<u>Control C.</u>	<u>Validada</u>
23-047-024-00055-001	60002	S	48,73		48,73

<u>APELLIDOS Y NOMBRE / RAZÓN SOCIAL</u>	<u>NIF</u>	<u>EXPEDIENTE</u>	<u>UGMS RESUELTAS</u>	<u>RESOLUCIÓN</u>
ROBLES ALGUACIL MANUEL	26476006Q	6065751	0,00	INADMISIÓN AL RÉGIMEN
<u>Explotaciones</u>				
ES230950000555				

INCIDENCIA DESCRIPCIÓN

73159 La carga ganadera de la explotación supera los límites establecidos (compromiso anexo 1, Orden 24 marzo 2011)
Carga Ganadera:0 Pluviometría:672,5 Ugm:0 Superficie:521,21 Exp. Avícola:N Exp. Trashumante:N

73163 No inscrito en un organismo de control y certificación ecológico (requisito anexo 1, Orden 24 marzo 2011)
Explotación:ES230950000555 Descripción especie:Ovina
Explotación:ES230950000555 Descripción especie:Caprina

RECINTOS**SUPERFICIE (Hectáreas)**

<u>REFERENCIA SIGPAC</u>	<u>CULTIVO</u>	<u>SEC_REG</u>	<u>Declarada</u>	<u>Control C.</u>	<u>Validada</u>
23-095-044-00001-015	60005	S	3,37		3,37
23-095-044-00001-006	60005	S	204,61		204,61
23-095-044-00001-001	60005	S	31,75		31,75
23-095-044-00001-016	60005	S	0,87		0,87
23-095-044-00001-003	60005	S	13,25		13,25
23-095-044-00001-005	60005	S	194,69		194,69
23-095-044-00001-002	60005	S	1,92		1,92
23-095-044-00001-004	60005	S	70,75		70,75

<u>APELLIDOS Y NOMBRE / RAZÓN SOCIAL</u>	<u>NIF</u>	<u>EXPEDIENTE</u>	<u>UGMS RESUELTAS</u>	<u>RESOLUCIÓN</u>
ROBLES FUENTES CRESCENCIO	75103149F	6035217	0,00	INADMISIÓN AL RÉGIMEN
<u>Explotaciones</u>				
ES239040000652				

INCIDENCIA DESCRIPCIÓN

2307 Superficie declarada de pastos en común en un recinto supera la asignada por la autoridad gestora de pastos para ese recinto y productor certificado (art 3.1.f, Orden 7/03/2011)
Recinto:23-078-010-00469-037 Cultivo:60005 PASTOS PERMANENTES DE 5 O MAS AÑOS-PASTIZALES Superficie declarada (Áreas):73665 Sup. Asignada (Áreas):21200

73151 El recinto declarado no cumple con las normas de producción ecológica (compromiso anexo 1, Orden 24 marzo 2011)
Recinto:23-078-010-00469-037 Cultivo:60005 PASTOS PERMANENTES DE 5 O MAS AÑOS-PASTIZALES Secano

73158 Superficie resuelta para explotaciones no avícolas menor que la mínima requerida de 15 hectáreas (requisito anexo 1, Orden 24 marzo 2011)
Superficie validada:0

73159 La carga ganadera de la explotación supera los límites establecidos (compromiso anexo 1, Orden 24 marzo 2011)
Carga Ganadera:0 Pluviometría:0 Ugm:78,87 Superficie:0 Exp. Avícola:N Exp. Trashumante:N

<u>APELLIDOS Y NOMBRE / RAZÓN SOCIAL</u>	<u>NIF</u>	<u>EXPEDIENTE</u>	<u>UGMS RESUELTAS</u>	<u>RESOLUCIÓN</u>
RODRIGUEZ MUÑOZ ANTONIO	15518374K	6035223	0,00	INADMISIÓN AL RÉGIMEN

INCIDENCIA DESCRIPCIÓN

73159 La carga ganadera de la explotación supera los límites establecidos (compromiso anexo 1, Orden 24 marzo 2011)
Carga Ganadera:0 Pluviometría:600 Ugm:0 Superficie:50,5 Exp. Avícola:N Exp. Trashumante:N

73160 Explotación declarada no inscrita en SIGGAN a nombre del titular del expediente (disposición adicional tercera, Orden 24 marzo 2011)
Explotación:ES230630000573

73163 No inscrito en un organismo de control y certificación ecológico (requisito anexo 1, Orden 24 marzo 2011)
Explotación:ES230630000573 Descripción especie:Ovina

RECINTOS**SUPERFICIE (Hectáreas)**

<u>REFERENCIA SIGPAC</u>	<u>CULTIVO</u>	<u>SEC_REG</u>	<u>Declarada</u>	<u>Control C.</u>	<u>Validada</u>
23-063-013-00024-005	60005	S	0,76		0,76
23-063-008-00011-001	60002	S	2,97		2,97
23-063-013-00024-003	60003	S	4,66		4,66
23-063-013-00024-006	60005	S	42,11		42,11

<u>APELLIDOS Y NOMBRE / RAZÓN SOCIAL</u>	<u>NIF</u>	<u>EXPEDIENTE</u>	<u>UGMS RESUELTAS</u>	<u>RESOLUCIÓN</u>
RODRIGUEZ RODRIGUEZ ROSA MARIA	26469520Q	6071257	0,00	INADMISIÓN AL RÉGIMEN
<u>Explotaciones</u> ES230920000572				

INCIDENCIA DESCRIPCIÓN

- 73151 El recinto declarado no cumple con las normas de producción ecológica (compromiso anexo 1, Orden 24 marzo 2011)
 Recinto:23-053-024-00001-002 Cultivo:60002 PASTOS PERMANENTES DE 5 O MAS AÑOS-PASTO ARBUSTIVO Secano
 Recinto:23-053-024-00002-004 Cultivo:60002 PASTOS PERMANENTES DE 5 O MAS AÑOS-PASTO ARBUSTIVO Secano
 Recinto:23-053-024-00003-003 Cultivo:60002 PASTOS PERMANENTES DE 5 O MAS AÑOS-PASTO ARBUSTIVO Secano
 Recinto:23-053-025-00059-003 Cultivo:60002 PASTOS PERMANENTES DE 5 O MAS AÑOS-PASTO ARBUSTIVO Secano
 Recinto:23-053-025-00060-001 Cultivo:60005 PASTOS PERMANENTES DE 5 O MAS AÑOS-PASTIZALES Secano
 Recinto:23-053-025-00060-003 Cultivo:60002 PASTOS PERMANENTES DE 5 O MAS AÑOS-PASTO ARBUSTIVO Secano
 Recinto:23-053-025-00061-001 Cultivo:60005 PASTOS PERMANENTES DE 5 O MAS AÑOS-PASTIZALES Secano
 Recinto:23-053-025-00062-001 Cultivo:60002 PASTOS PERMANENTES DE 5 O MAS AÑOS-PASTO ARBUSTIVO Secano
 Recinto:23-053-025-00063-003 Cultivo:60005 PASTOS PERMANENTES DE 5 O MAS AÑOS-PASTIZALES Secano
- 73158 Superficie resuelta para explotaciones no avícolas menor que la mínima requerida de 15 hectáreas (requisito anexo 1, Orden 24 marzo 2011)
 Superficie validada:0
- 73159 La carga ganadera de la explotación supera los límites establecidos (compromiso anexo 1, Orden 24 marzo 2011)
 Carga Ganadera:0 Pluviometría:0 Ugm:0 Superficie:0 Exp. Avícola:N Exp. Trashumante:N
- 73163 No inscrito en un organismo de control y certificación ecológico (requisito anexo 1, Orden 24 marzo 2011)
 Explotación:ES230920000572 Descripción especie:Caprina

<u>APELLIDOS Y NOMBRE / RAZÓN SOCIAL</u>	<u>NIF</u>	<u>EXPEDIENTE</u>	<u>UGMS RESUELTAS</u>	<u>RESOLUCIÓN</u>
RODRIGUEZ SANCHEZ NICOLAS	26479402P	6078432	0,00	INADMISIÓN AL RÉGIMEN
<u>Explotaciones</u> ES230370000524				

INCIDENCIA DESCRIPCIÓN

- 73156 Cultivo, variedad, régimen y/o uso del recinto SIGPAC no compatible con la submedida (anexo 10, Orden 24 marzo 2011)
 Recinto:23-037-005-00304-001 Cultivo:20901 BARBECHO TRADICIONAL-SIN CUBIERTA VEGETAL Secano Uso Sigpac:TA
 Recinto:23-037-008-00044-001 Cultivo:20901 BARBECHO TRADICIONAL-SIN CUBIERTA VEGETAL Secano Uso Sigpac:TA
 Recinto:23-037-008-00137-001 Cultivo:20901 BARBECHO TRADICIONAL-SIN CUBIERTA VEGETAL Secano Uso Sigpac:TA
- 73158 Superficie resuelta para explotaciones no avícolas menor que la mínima requerida de 15 hectáreas (requisito anexo 1, Orden 24 marzo 2011)
 Superficie validada:2,54
- 73159 La carga ganadera de la explotación supera los límites establecidos (compromiso anexo 1, Orden 24 marzo 2011)
 Carga Ganadera:15,4667 Pluviometría:600 Ugm:39,29 Superficie:2,54 Exp. Avícola:N Exp. Trashumante:S
- 73160 Explotación declarada no inscrita en SIGGAN a nombre del titular del expediente (disposición adicional tercera, Orden 24 marzo 2011)
 Explotación:ES130570000042
- 73181 Las unidades de ganado solicitadas por especie distinta al porcino, mayores que las registradas en SIGGAN (disposición adicional tercera, Orden 24 de marzo de 2011)
 Especie:Ovina Explotación:ES230370000524 Animales declarados:378 Animales determinados:0 Ugm declaradas:56,7 Ugm determinadas:0

<u>REFERENCIA SIGPAC</u>	<u>CULTIVO</u>	<u>SEC_REG</u>	<u>SUPERFICIE (Hectáreas)</u>		
			<u>Declarada</u>	<u>Control C.</u>	<u>Validada</u>
23-037-008-00112-001	60005	S	1,15		1,15
23-037-007-00246-003	60003	S	0,15		0,15
23-037-008-00111-003	60005	S	0,45		0,45
23-037-008-00113-001	60005	S	0,49		0,49
23-037-008-00002-001	60005	S	0,30		0,30

<u>APELLIDOS Y NOMBRE / RAZÓN SOCIAL</u>	<u>NIF</u>	<u>EXPEDIENTE</u>	<u>UGMS RESUELTAS</u>	<u>RESOLUCIÓN</u>
ROMAN CASTRO EDUARDO	26026856X	6072322	0,00	INADMISIÓN AL RÉGIMEN
Explotaciones				
ES230990000962				

INCIDENCIA DESCRIPCIÓN

73159 La carga ganadera de la explotación supera los límites establecidos (compromiso anexo 1, Orden 24 marzo 2011)

Carga Ganadera:0,0575 Pluviometría:600 Ugm:8,48 Superficie:147,52 Exp. Avícola:N Exp. Trashumante:N

RECINTOS**SUPERFICIE (Hectáreas)**

<u>REFERENCIA SIGPAC</u>	<u>CULTIVO</u>	<u>SEC_REG</u>	<u>Declarada</u>	<u>Control C.</u>	<u>Validada</u>
23-099-006-00560-002	60005	S	1,15		1,15
23-099-006-00557-001	60005	S	0,52		0,52
23-099-005-00575-001	60005	S	0,22		0,22
23-099-005-00575-006	60005	S	0,72		0,72
23-099-005-00577-004	60005	S	3,70		3,70
23-099-004-00214-001	60005	S	0,19		0,19
23-099-004-00215-003	60005	S	0,47		0,47
23-099-004-00203-016	60005	S	0,03		0,03
23-099-004-00203-019	60005	S	0,38		0,38
23-099-004-00216-003	60005	S	0,16		0,16
23-099-004-00220-001	60005	S	1,81		1,81
23-099-004-00221-002	60005	S	4,62		4,62
23-099-006-00556-002	60005	S	0,24		0,24
23-099-006-00559-007	60005	S	0,16		0,16
23-099-005-00530-003	60005	S	0,75		0,75
23-099-005-00575-003	60005	S	3,80		3,80
23-099-005-00577-010	60005	S	3,67		3,67
23-099-005-00530-004	60005	S	7,79		7,79
23-099-004-00203-004	60005	S	1,62		1,62
23-099-006-00560-006	60005	S	0,79		0,79
23-099-006-00559-002	60005	S	24,57		24,57
23-099-005-00577-001	60005	S	3,54		3,54
23-099-004-00203-008	60005	S	0,43		0,43
23-099-004-00203-020	60005	S	0,18		0,18
23-099-004-00206-011	60005	S	0,06		0,06
23-099-004-00206-003	60005	S	0,57		0,57
23-099-004-00221-001	60005	S	0,73		0,73
23-099-006-00537-001	60005	S	2,07		2,07
23-099-006-00554-001	60005	S	5,07		5,07
23-099-006-00562-004	60005	S	1,92		1,92
23-099-006-00562-003	60005	S	1,63		1,63
23-099-005-00575-004	60005	S	0,10		0,10
23-099-005-00529-001	60005	S	1,63		1,63
23-099-004-00203-003	60005	S	0,65		0,65
23-099-004-00206-009	60005	S	0,05		0,05
23-099-004-00209-001	60005	S	4,52		4,52
23-099-006-00560-003	60005	S	1,33		1,33
23-099-006-00555-001	60005	S	0,56		0,56
23-099-005-00530-001	60005	S	4,99		4,99
23-099-004-00215-004	60005	S	0,80		0,80
23-099-004-00203-012	60005	S	0,05		0,05
23-099-004-00206-017	60005	S	0,12		0,12
23-099-004-00206-006	60005	S	0,92		0,92
23-099-004-00216-005	60005	S	0,50		0,50
23-099-004-00216-004	60005	S	0,40		0,40
23-099-004-00222-001	60005	S	0,17		0,17
23-099-006-00559-001	60005	S	3,38		3,38
23-099-006-00538-002	60005	S	0,07		0,07
23-099-006-00562-005	60005	S	4,48		4,48
23-099-005-00575-010	60005	S	1,35		1,35
23-099-005-00577-002	60005	S	21,45		21,45

RECINTOS**SUPERFICIE (Hectáreas)**

REFERENCIA SIGPAC	CULTIVO	SEC_REG	Declarada	Control C.	Validada
23-099-004-00203-014	60005	S	0,06		0,06
23-099-004-00203-017	60005	S	0,83		0,83
23-099-004-00206-021	60005	S	0,14		0,14
23-099-004-00206-012	60005	S	0,14		0,14
23-099-004-00206-008	60005	S	0,04		0,04
23-099-004-00206-018	60005	S	0,20		0,20
23-099-005-00532-005	60005	S	0,02		0,02
23-099-004-00222-002	60005	S	0,82		0,82
23-099-006-00560-004	60005	S	10,42		10,42
23-099-006-00538-003	60005	S	2,41		2,41
23-099-004-00203-021	60005	S	0,10		0,10
23-099-004-00206-024	60005	S	0,01		0,01
23-099-004-00206-007	60005	S	0,02		0,02
23-099-004-00206-002	60005	S	4,38		4,38
23-099-006-00558-001	60005	S	0,46		0,46
23-099-006-00550-001	60005	S	0,79		0,79
23-099-005-00575-002	60005	S	0,72		0,72
23-099-005-00577-008	60005	S	1,04		1,04
23-099-004-00203-009	60005	S	0,59		0,59
23-099-004-00203-010	60005	S	2,36		2,36
23-099-004-00203-007	60005	S	0,69		0,69
23-099-004-00206-005	60005	S	0,20		0,20



<u>APellidos y nombre / RAZÓN SOCIAL</u>	<u>NIF</u>	<u>EXPEDIENTE</u>	<u>UGMS RESUELTA</u>	<u>RESOLUCIÓN</u>
ROMERO RAMIREZ CRISTOBAL	25981352T	6064782	0,00	INADMISIÓN AL RÉGIMEN
<u>Explotaciones</u>				
ES230180000570				
ES230670000504				

INCIDENCIA DESCRIPCIÓN

73151 El recinto declarado no cumple con las normas de producción ecológica (compromiso anexo 1, Orden 24 marzo 2011)

Recinto:23-067-001-00028-001	Cultivo:60005	PASTOS PERMANENTES DE 5 O MAS AÑOS-PASTIZALES	Secano
Recinto:23-067-001-00099-001	Cultivo:60005	PASTOS PERMANENTES DE 5 O MAS AÑOS-PASTIZALES	Secano
Recinto:23-067-001-00100-001	Cultivo:60005	PASTOS PERMANENTES DE 5 O MAS AÑOS-PASTIZALES	Secano
Recinto:23-067-001-00100-002	Cultivo:60005	PASTOS PERMANENTES DE 5 O MAS AÑOS-PASTIZALES	Secano
Recinto:23-067-001-00100-003	Cultivo:60005	PASTOS PERMANENTES DE 5 O MAS AÑOS-PASTIZALES	Secano
Recinto:23-067-001-00109-003	Cultivo:60005	PASTOS PERMANENTES DE 5 O MAS AÑOS-PASTIZALES	Secano
Recinto:23-067-001-00109-004	Cultivo:60005	PASTOS PERMANENTES DE 5 O MAS AÑOS-PASTIZALES	Secano
Recinto:23-067-001-00119-003	Cultivo:60005	PASTOS PERMANENTES DE 5 O MAS AÑOS-PASTIZALES	Secano
Recinto:23-067-001-00156-002	Cultivo:60005	PASTOS PERMANENTES DE 5 O MAS AÑOS-PASTIZALES	Secano
Recinto:23-067-001-00156-003	Cultivo:60005	PASTOS PERMANENTES DE 5 O MAS AÑOS-PASTIZALES	Secano
Recinto:23-067-001-00156-005	Cultivo:60005	PASTOS PERMANENTES DE 5 O MAS AÑOS-PASTIZALES	Secano
Recinto:23-067-001-00156-006	Cultivo:60005	PASTOS PERMANENTES DE 5 O MAS AÑOS-PASTIZALES	Secano
Recinto:23-067-007-00240-001	Cultivo:60005	PASTOS PERMANENTES DE 5 O MAS AÑOS-PASTIZALES	Secano
Recinto:23-067-007-00305-001	Cultivo:60005	PASTOS PERMANENTES DE 5 O MAS AÑOS-PASTIZALES	Secano
Recinto:23-067-007-00305-002	Cultivo:60005	PASTOS PERMANENTES DE 5 O MAS AÑOS-PASTIZALES	Secano
Recinto:23-067-007-00312-001	Cultivo:60005	PASTOS PERMANENTES DE 5 O MAS AÑOS-PASTIZALES	Secano
Recinto:23-067-007-00315-001	Cultivo:60005	PASTOS PERMANENTES DE 5 O MAS AÑOS-PASTIZALES	Secano
Recinto:23-067-007-00330-002	Cultivo:60005	PASTOS PERMANENTES DE 5 O MAS AÑOS-PASTIZALES	Secano
Recinto:23-067-013-00199-001	Cultivo:60005	PASTOS PERMANENTES DE 5 O MAS AÑOS-PASTIZALES	Secano
Recinto:23-067-013-00274-001	Cultivo:60005	PASTOS PERMANENTES DE 5 O MAS AÑOS-PASTIZALES	Secano
Recinto:23-067-013-00366-001	Cultivo:60005	PASTOS PERMANENTES DE 5 O MAS AÑOS-PASTIZALES	Secano
Recinto:23-067-013-00374-001	Cultivo:60005	PASTOS PERMANENTES DE 5 O MAS AÑOS-PASTIZALES	Secano
Recinto:23-067-013-00500-003	Cultivo:60005	PASTOS PERMANENTES DE 5 O MAS AÑOS-PASTIZALES	Secano
Recinto:23-067-013-00524-001	Cultivo:60005	PASTOS PERMANENTES DE 5 O MAS AÑOS-PASTIZALES	Secano
Recinto:23-067-013-00550-002	Cultivo:60005	PASTOS PERMANENTES DE 5 O MAS AÑOS-PASTIZALES	Secano
Recinto:23-067-013-00550-003	Cultivo:60005	PASTOS PERMANENTES DE 5 O MAS AÑOS-PASTIZALES	Secano
Recinto:23-067-013-00583-001	Cultivo:60005	PASTOS PERMANENTES DE 5 O MAS AÑOS-PASTIZALES	Secano
Recinto:23-067-013-00583-002	Cultivo:60005	PASTOS PERMANENTES DE 5 O MAS AÑOS-PASTIZALES	Secano
Recinto:23-067-016-00343-001	Cultivo:60005	PASTOS PERMANENTES DE 5 O MAS AÑOS-PASTIZALES	Secano
Recinto:23-067-016-00343-002	Cultivo:60005	PASTOS PERMANENTES DE 5 O MAS AÑOS-PASTIZALES	Secano
Recinto:23-067-016-00343-003	Cultivo:60005	PASTOS PERMANENTES DE 5 O MAS AÑOS-PASTIZALES	Secano
Recinto:23-067-016-00357-001	Cultivo:60005	PASTOS PERMANENTES DE 5 O MAS AÑOS-PASTIZALES	Secano
Recinto:23-067-016-00387-001	Cultivo:60005	PASTOS PERMANENTES DE 5 O MAS AÑOS-PASTIZALES	Secano
Recinto:23-067-016-00387-005	Cultivo:60005	PASTOS PERMANENTES DE 5 O MAS AÑOS-PASTIZALES	Secano
Recinto:23-067-016-00387-009	Cultivo:60005	PASTOS PERMANENTES DE 5 O MAS AÑOS-PASTIZALES	Secano
Recinto:23-067-016-00515-001	Cultivo:60005	PASTOS PERMANENTES DE 5 O MAS AÑOS-PASTIZALES	Secano
Recinto:23-067-018-00015-001	Cultivo:60005	PASTOS PERMANENTES DE 5 O MAS AÑOS-PASTIZALES	Secano
Recinto:23-067-019-00252-001	Cultivo:60005	PASTOS PERMANENTES DE 5 O MAS AÑOS-PASTIZALES	Secano
Recinto:23-067-019-00252-002	Cultivo:60005	PASTOS PERMANENTES DE 5 O MAS AÑOS-PASTIZALES	Secano
Recinto:23-067-019-00252-003	Cultivo:60005	PASTOS PERMANENTES DE 5 O MAS AÑOS-PASTIZALES	Secano
Recinto:23-067-019-00263-001	Cultivo:60005	PASTOS PERMANENTES DE 5 O MAS AÑOS-PASTIZALES	Secano
Recinto:23-067-019-00286-001	Cultivo:60005	PASTOS PERMANENTES DE 5 O MAS AÑOS-PASTIZALES	Secano
Recinto:23-067-019-00286-002	Cultivo:60005	PASTOS PERMANENTES DE 5 O MAS AÑOS-PASTIZALES	Secano
Recinto:23-067-019-00287-001	Cultivo:60005	PASTOS PERMANENTES DE 5 O MAS AÑOS-PASTIZALES	Secano
Recinto:23-067-019-00292-001	Cultivo:60005	PASTOS PERMANENTES DE 5 O MAS AÑOS-PASTIZALES	Secano
Recinto:23-067-019-00294-001	Cultivo:60005	PASTOS PERMANENTES DE 5 O MAS AÑOS-PASTIZALES	Secano
Recinto:23-067-020-00024-001	Cultivo:60005	PASTOS PERMANENTES DE 5 O MAS AÑOS-PASTIZALES	Secano
Recinto:23-067-020-00038-001	Cultivo:60005	PASTOS PERMANENTES DE 5 O MAS AÑOS-PASTIZALES	Secano
Recinto:23-067-020-00051-001	Cultivo:60005	PASTOS PERMANENTES DE 5 O MAS AÑOS-PASTIZALES	Secano
Recinto:23-067-020-00051-002	Cultivo:60005	PASTOS PERMANENTES DE 5 O MAS AÑOS-PASTIZALES	Secano

INCIDENCIA DESCRIPCIÓN

Recinto:23-067-020-00051-003 Cultivo:60005 PASTOS PERMANENTES DE 5 O MAS AÑOS-PASTIZALES Secano

Recinto:23-067-020-00058-001 Cultivo:60005 PASTOS PERMANENTES DE 5 O MAS AÑOS-PASTIZALES Secano

73158 Superficie resuelta para explotaciones no avícolas menor que la mínima requerida de 15 hectáreas (requisito anexo 1, Orden 24 marzo 2011)
Superficie validada:0

73159 La carga ganadera de la explotación supera los límites establecidos (compromiso anexo 1, Orden 24 marzo 2011)
Carga Ganadera:0 Pluviometría:0 Ugm:0 Superficie:0 Exp. Avícola:N Exp. Trashumante:N

73163 No inscrito en un organismo de control y certificación ecológico (requisito anexo 1, Orden 24 marzo 2011)
Explotación:ES230180000570 Descripción especie:Caprina
Explotación:ES230180000570 Descripción especie:Ovina
Explotación:ES230670000504 Descripción especie:Ovina

APELLIDOS Y NOMBRE / RAZÓN SOCIAL	NIF	EXPEDIENTE	UGMS RESUELTAS	RESOLUCIÓN
ROMERO RAMIREZ DAVID	26039754M	6064783	0,00	INADMISIÓN AL RÉGIMEN
Explotaciones				
ES230670000667				

INCIDENCIA DESCRIPCIÓN

73151 El recinto declarado no cumple con las normas de producción ecológica (compromiso anexo 1, Orden 24 marzo 2011)

Recinto:23-067-020-00058-002 Cultivo:60005 PASTOS PERMANENTES DE 5 O MAS AÑOS-PASTIZALES Secano

Recinto:23-067-020-00107-002 Cultivo:60005 PASTOS PERMANENTES DE 5 O MAS AÑOS-PASTIZALES Secano

Recinto:23-067-020-00107-003 Cultivo:60005 PASTOS PERMANENTES DE 5 O MAS AÑOS-PASTIZALES Secano

73158 Superficie resuelta para explotaciones no avícolas menor que la mínima requerida de 15 hectáreas (requisito anexo 1, Orden 24 marzo 2011)
Superficie validada:0

73159 La carga ganadera de la explotación supera los límites establecidos (compromiso anexo 1, Orden 24 marzo 2011)
Carga Ganadera:0 Pluviometría:0 Ugm:0 Superficie:0 Exp. Avícola:N Exp. Trashumante:N

73163 No inscrito en un organismo de control y certificación ecológico (requisito anexo 1, Orden 24 marzo 2011)
Explotación:ES230670000667 Descripción especie:Ovina



<u>APellidos y nombre / Razón social</u>	<u>NIF</u>	<u>Expediente</u>	<u>UGMS Resueltas</u>	<u>Resolución</u>
ROMERO RAMIREZ JESUS	26003680H	6064784	0,00	INADMISIÓN AL RÉGIMEN
Explotaciones				
ES230670000909				

INCIDENCIA DESCRIPCIÓN

- 73151 El recinto declarado no cumple con las normas de producción ecológica (compromiso anexo 1, Orden 24 marzo 2011)
- Recinto:23-067-020-00107-003 Cultivo:60005 PASTOS PERMANENTES DE 5 O MAS AÑOS-PASTIZALES Secano
- Recinto:23-067-020-00124-001 Cultivo:60005 PASTOS PERMANENTES DE 5 O MAS AÑOS-PASTIZALES Secano
- Recinto:23-067-020-00124-002 Cultivo:60005 PASTOS PERMANENTES DE 5 O MAS AÑOS-PASTIZALES Secano
- Recinto:23-067-021-00004-001 Cultivo:60005 PASTOS PERMANENTES DE 5 O MAS AÑOS-PASTIZALES Secano
- Recinto:23-067-021-00012-001 Cultivo:60005 PASTOS PERMANENTES DE 5 O MAS AÑOS-PASTIZALES Secano
- Recinto:23-067-021-00033-001 Cultivo:60005 PASTOS PERMANENTES DE 5 O MAS AÑOS-PASTIZALES Secano
- Recinto:23-067-021-00035-001 Cultivo:60005 PASTOS PERMANENTES DE 5 O MAS AÑOS-PASTIZALES Secano
- Recinto:23-067-021-00162-001 Cultivo:60005 PASTOS PERMANENTES DE 5 O MAS AÑOS-PASTIZALES Secano
- Recinto:23-067-021-00162-002 Cultivo:60005 PASTOS PERMANENTES DE 5 O MAS AÑOS-PASTIZALES Secano
- Recinto:23-067-021-00162-005 Cultivo:60005 PASTOS PERMANENTES DE 5 O MAS AÑOS-PASTIZALES Secano
- Recinto:23-067-021-00174-001 Cultivo:60005 PASTOS PERMANENTES DE 5 O MAS AÑOS-PASTIZALES Secano
- Recinto:23-067-021-00176-001 Cultivo:60005 PASTOS PERMANENTES DE 5 O MAS AÑOS-PASTIZALES Secano
- Recinto:23-067-023-00035-001 Cultivo:60005 PASTOS PERMANENTES DE 5 O MAS AÑOS-PASTIZALES Secano
- Recinto:23-067-023-00035-002 Cultivo:60005 PASTOS PERMANENTES DE 5 O MAS AÑOS-PASTIZALES Secano
- Recinto:23-067-023-00039-002 Cultivo:60005 PASTOS PERMANENTES DE 5 O MAS AÑOS-PASTIZALES Secano
- Recinto:23-067-023-00103-001 Cultivo:60005 PASTOS PERMANENTES DE 5 O MAS AÑOS-PASTIZALES Secano
- Recinto:23-067-023-00104-001 Cultivo:60005 PASTOS PERMANENTES DE 5 O MAS AÑOS-PASTIZALES Secano
- Recinto:23-067-023-00111-001 Cultivo:60005 PASTOS PERMANENTES DE 5 O MAS AÑOS-PASTIZALES Secano
- Recinto:23-067-024-00015-001 Cultivo:60005 PASTOS PERMANENTES DE 5 O MAS AÑOS-PASTIZALES Secano
- Recinto:23-067-024-00023-001 Cultivo:60005 PASTOS PERMANENTES DE 5 O MAS AÑOS-PASTIZALES Secano
- Recinto:23-067-024-00023-004 Cultivo:60005 PASTOS PERMANENTES DE 5 O MAS AÑOS-PASTIZALES Secano
- Recinto:23-067-024-00052-001 Cultivo:60005 PASTOS PERMANENTES DE 5 O MAS AÑOS-PASTIZALES Secano
- Recinto:23-067-024-00053-001 Cultivo:60005 PASTOS PERMANENTES DE 5 O MAS AÑOS-PASTIZALES Secano
- 73158 Superficie resuelta para explotaciones no avícolas menor que la mínima requerida de 15 hectáreas (requisito anexo 1, Orden 24 marzo 2011)
- Superficie validada:0
- 73159 La carga ganadera de la explotación supera los límites establecidos (compromiso anexo 1, Orden 24 marzo 2011)
- Carga Ganadera:0 Pluviometría:0 Ugm:0 Superficie:0 Exp. Avícola:N Exp. Trashumante:N
- 73163 No inscrito en un organismo de control y certificación ecológico (requisito anexo 1, Orden 24 marzo 2011)
- Explotación:ES230670000909 Descripción especie:Caprina
- Explotación:ES230670000909 Descripción especie:Ovina

<u>APellidos y nombre / Razón social</u>	<u>NIF</u>	<u>Expediente</u>	<u>UGMS Resueltas</u>	<u>Resolución</u>
SEVILLA MORENO MANUEL	75059649T	6054625	0,00	INADMISIÓN AL RÉGIMEN
Explotaciones				
ES230790000609				

INCIDENCIA DESCRIPCIÓN

- 73159 La carga ganadera de la explotación supera los límites establecidos (compromiso anexo 1, Orden 24 marzo 2011)
- Carga Ganadera:0 Pluviometría:600 Ugm:0 Superficie:20,55 Exp. Avícola:N Exp. Trashumante:N
- 73163 No inscrito en un organismo de control y certificación ecológico (requisito anexo 1, Orden 24 marzo 2011)
- Explotación:ES230790000609 Descripción especie:Ovina

RECINTOS**SUPERFICIE (Hectáreas)**

<u>REFERENCIA SIGPAC</u>	<u>CULTIVO</u>	<u>SEC_REG</u>	<u>Declarada</u>	<u>Control C.</u>	<u>Validada</u>
23-079-041-00221-008	59005	S	1,22		1,22
23-079-041-00221-009	59005	S	5,61		5,61
23-079-041-00221-001	59005	S	13,72		13,72

<u>APELLIDOS Y NOMBRE / RAZÓN SOCIAL</u>	<u>NIF</u>	<u>EXPEDIENTE</u>	<u>UGMS RESUELTAS</u>	<u>RESOLUCIÓN</u>
VALLEJO NAVARRO PABLO	02535308H	6072901	21,20	ADMISIÓN AL RÉGIMEN
<u>Explotaciones</u> ES230110000121				

INCIDENCIA DESCRIPCIÓN

73181 Las unidades de ganado solicitadas por especie distinta al porcino, mayores que las registradas en SIGGAN (disposición adicional tercera, Orden 24 de marzo de 2011)
Especie:Bovina Explotación:ES230110000121 Animales declarados:24 Animales determinados:22 Ugm declaradas:23,2 Ugm determinadas:21,2



MALAGA

<u>APELLIDOS Y NOMBRE / RAZÓN SOCIAL</u>	<u>NIF</u>	<u>EXPEDIENTE</u>	<u>UGMS RESUELTAS</u>	<u>RESOLUCIÓN</u>
BARRANCO FERNANDEZ VICTOR	32040942X	7006708	0,00	INADMISIÓN AL RÉGIMEN
Explotaciones				
ES290410000278				

INCIDENCIA DESCRIPCIÓN

- 73159 La carga ganadera de la explotación supera los límites establecidos (compromiso anexo 1, Orden 24 marzo 2011)
Carga Ganadera:0 Pluviometría:830 Ugm:0 Superficie:250,08 Exp. Avícola:N Exp. Trashumante:N
- 73163 No inscrito en un organismo de control y certificación ecológico (requisito anexo 1, Orden 24 marzo 2011)
Explotación:ES290410000278 Descripción especie:Bovina

RECINTOS**SUPERFICIE (Hectáreas)**

<u>REFERENCIA SIGPAC</u>	<u>CULTIVO</u>	<u>SEC_REG</u>	<u>Declarada</u>	<u>Control C.</u>	<u>Validada</u>
29-041-020-00027-001	60002	S	3,61		3,61
29-041-020-00023-001	60005	S	2,46		2,46
29-041-020-00031-002	60002	S	8,34		8,34
29-041-020-00027-002	60004	S	1,07		1,07
29-041-019-00006-002	60005	S	233,13		233,13
29-041-020-00031-003	60004	S	1,47		1,47



<u>APellidos y nombre / Razón social</u>	<u>NIF</u>	<u>EXPEDIENTE</u>	<u>UGMS RESUELTAS</u>	<u>RESOLUCIÓN</u>
CORDEROS PASCUAL S.L.	B11427911	7022417	0,00	INADMISIÓN AL RÉGIMEN
Explotaciones				
ES290680000032				

INCIDENCIA DESCRIPCIÓN

73159 La carga ganadera de la explotación supera los límites establecidos (compromiso anexo 1, Orden 24 marzo 2011)

Carga Ganadera:0 Pluviometría:750 Ugm:0 Superficie:403,89 Exp. Avícola:N Exp. Trashumante:N

RECINTOS**SUPERFICIE (Hectáreas)**

<u>REFERENCIA SIGPAC</u>	<u>CULTIVO</u>	<u>SEC_REG</u>	<u>Declarada</u>	<u>Control C.</u>	<u>Validada</u>
11-033-002-00093-001	60002	S	14,51		14,51
29-068-014-00004-002	60005	S	14,48		14,48
29-068-014-00007-004	60002	S	9,35		9,35
29-068-014-00010-002	60005	S	0,23		0,23
29-068-015-00001-007	60002	S	2,22		2,22
29-068-016-00008-002	60005	S	21,79		21,79
29-068-016-00010-004	60005	S	8,36		8,36
29-068-017-00001-004	60002	S	2,44		2,44
29-068-017-00003-003	60002	S	4,55		4,55
29-068-017-00004-005	60002	S	0,11		0,11
29-068-017-00010-002	60005	S	0,28		0,28
29-068-014-00007-005	60002	S	7,85		7,85
29-068-016-00006-001	60005	S	94,90		94,90
29-068-017-00003-004	60002	S	1,76		1,76
29-068-017-00010-003	60005	S	34,93		34,93
29-068-014-00011-003	60005	S	8,51		8,51
29-068-014-00012-003	60005	S	1,97		1,97
29-068-017-00002-001	60005	S	14,30		14,30
29-068-017-00004-003	60002	S	0,20		0,20
29-068-014-00004-001	60002	S	21,93		21,93
29-068-014-00006-001	60002	S	13,85		13,85
29-068-015-00001-003	60005	S	0,39		0,39
29-068-014-00007-003	60005	S	4,08		4,08
29-068-014-00009-001	60005	S	3,62		3,62
29-068-014-00012-002	60005	S	7,37		7,37
29-068-016-00007-002	60005	S	0,22		0,22
29-068-014-00002-001	60005	S	21,88		21,88
29-068-015-00001-004	60005	S	15,11		15,11
29-068-015-00002-002	60005	S	14,76		14,76
29-068-016-00010-005	60005	S	2,65		2,65
29-068-017-00001-003	60002	S	1,84		1,84
29-068-017-00003-005	60002	S	1,79		1,79
29-068-017-00004-004	60002	S	0,51		0,51
29-068-015-00001-002	60005	S	1,27		1,27
29-068-015-00001-008	60002	S	0,87		0,87
29-068-016-00009-001	60005	S	11,80		11,80
29-068-014-00003-002	60005	S	1,51		1,51
29-068-014-00008-001	60005	S	1,06		1,06
29-068-014-00011-002	60005	S	34,64		34,64



<u>APellidos y nombre / Razón social</u>	<u>NIF</u>	<u>Expediente</u>	<u>UGMS Resueltas</u>	<u>Resolución</u>
ESTABLOS ANTEQUERANOS SA	A29201522	7022740	0,00	INADMISIÓN AL RÉGIMEN
<u>Explotaciones</u> ES290150000526				

INCIDENCIA DESCRIPCIÓN

- 73151 El recinto declarado no cumple con las normas de producción ecológica (compromiso anexo 1, Orden 24 marzo 2011)
 Recinto:29-015-125-00004-001 Cultivo:60005 PASTOS PERMANENTES DE 5 O MAS AÑOS-PASTIZALES Secano
 Recinto:29-015-125-00004-002 Cultivo:60005 PASTOS PERMANENTES DE 5 O MAS AÑOS-PASTIZALES Secano
 Recinto:29-015-125-00004-003 Cultivo:60005 PASTOS PERMANENTES DE 5 O MAS AÑOS-PASTIZALES Secano
 Recinto:29-015-125-00032-001 Cultivo:60005 PASTOS PERMANENTES DE 5 O MAS AÑOS-PASTIZALES Secano
 Recinto:29-015-125-00039-004 Cultivo:60005 PASTOS PERMANENTES DE 5 O MAS AÑOS-PASTIZALES Secano
- 73158 Superficie resuelta para explotaciones no avícolas menor que la mínima requerida de 15 hectáreas (requisito anexo 1, Orden 24 marzo 2011)
 Superficie validada:0
- 73159 La carga ganadera de la explotación supera los límites establecidos (compromiso anexo 1, Orden 24 marzo 2011)
 Carga Ganadera:0 Pluviometría:0 Ugm:0 Superficie:0 Exp. Avícola:N Exp. Trashumante:N
- 73163 No inscrito en un organismo de control y certificación ecológico (requisito anexo 1, Orden 24 marzo 2011)
 Explotación:ES290150000526 Descripción especie:Bovina

<u>APellidos y nombre / Razón social</u>	<u>NIF</u>	<u>Expediente</u>	<u>UGMS Resueltas</u>	<u>Resolución</u>
EXPLOTACION AGRICOLA Y GANADERA	B72154859	7022411	0,00	INADMISIÓN AL RÉGIMEN
<u>Explotaciones</u> ES290460000272				

INCIDENCIA DESCRIPCIÓN

- 73151 El recinto declarado no cumple con las normas de producción ecológica (compromiso anexo 1, Orden 24 marzo 2011)
 Recinto:29-046-001-00001-003 Cultivo:59000 PASTOS DE MENOS DE 5 AÑOS-SIN VARIEDAD Secano
 Recinto:29-046-001-00001-009 Cultivo:60005 PASTOS PERMANENTES DE 5 O MAS AÑOS-PASTIZALES Secano
 Recinto:29-046-001-00002-001 Cultivo:60005 PASTOS PERMANENTES DE 5 O MAS AÑOS-PASTIZALES Secano
 Recinto:29-046-001-00002-002 Cultivo:60005 PASTOS PERMANENTES DE 5 O MAS AÑOS-PASTIZALES Secano
 Recinto:29-046-001-00002-003 Cultivo:60001 PASTOS PERMANENTES DE 5 O MAS AÑOS-DEHESAS Secano
 Recinto:29-046-001-00004-001 Cultivo:60005 PASTOS PERMANENTES DE 5 O MAS AÑOS-PASTIZALES Secano
 Recinto:29-046-001-00005-002 Cultivo:60003 PASTOS PERMANENTES DE 5 O MAS AÑOS-PASTO ARBOLADO Secano
 Recinto:29-046-001-00024-001 Cultivo:60005 PASTOS PERMANENTES DE 5 O MAS AÑOS-PASTIZALES Secano
 Recinto:29-046-001-00025-001 Cultivo:60005 PASTOS PERMANENTES DE 5 O MAS AÑOS-PASTIZALES Secano
 Recinto:29-046-004-00077-001 Cultivo:60003 PASTOS PERMANENTES DE 5 O MAS AÑOS-PASTO ARBOLADO Secano
 Recinto:29-046-004-00078-002 Cultivo:60003 PASTOS PERMANENTES DE 5 O MAS AÑOS-PASTO ARBOLADO Secano
 Recinto:29-046-005-00029-007 Cultivo:60002 PASTOS PERMANENTES DE 5 O MAS AÑOS-PASTO ARBUSTIVO Secano
 Recinto:29-046-005-00029-008 Cultivo:60002 PASTOS PERMANENTES DE 5 O MAS AÑOS-PASTO ARBUSTIVO Secano
 Recinto:29-046-005-00029-009 Cultivo:60002 PASTOS PERMANENTES DE 5 O MAS AÑOS-PASTO ARBUSTIVO Secano
 Recinto:29-046-005-00031-004 Cultivo:60002 PASTOS PERMANENTES DE 5 O MAS AÑOS-PASTO ARBUSTIVO Secano
 Recinto:29-046-005-00031-005 Cultivo:60005 PASTOS PERMANENTES DE 5 O MAS AÑOS-PASTIZALES Secano
 Recinto:29-046-011-00010-001 Cultivo:60003 PASTOS PERMANENTES DE 5 O MAS AÑOS-PASTO ARBOLADO Secano
 Recinto:29-046-011-00010-002 Cultivo:60005 PASTOS PERMANENTES DE 5 O MAS AÑOS-PASTIZALES Secano
- 73156 Cultivo, variedad, régimen y/o uso del recinto SIGPAC no compatible con la submedida (anexo 10, Orden 24 marzo 2011)
 Recinto:29-046-001-00001-003 Cultivo:59000 PASTOS DE MENOS DE 5 AÑOS-SIN VARIEDAD Secano Uso Sigpac:PA
- 73158 Superficie resuelta para explotaciones no avícolas menor que la mínima requerida de 15 hectáreas (requisito anexo 1, Orden 24 marzo 2011)
 Superficie validada:0
- 73159 La carga ganadera de la explotación supera los límites establecidos (compromiso anexo 1, Orden 24 marzo 2011)
 Carga Ganadera:0 Pluviometría:0 Ugm:0 Superficie:0 Exp. Avícola:N Exp. Trashumante:N
- 73163 No inscrito en un organismo de control y certificación ecológico (requisito anexo 1, Orden 24 marzo 2011)
 Explotación:ES290460000272 Descripción especie:Bovina

<u>APellidos y nombre / Razón social</u>	<u>NIF</u>	<u>Expediente</u>	<u>UGMS Resueltas</u>	<u>Resolución</u>
FINCA LA DONAIRA S. L.	B92629112	7022629	0,00	INADMISIÓN AL RÉGIMEN
<u>Explotaciones</u> ES290840000927				

INCIDENCIA DESCRIPCIÓN

73158 Superficie resuelta para explotaciones no avícolas menor que la mínima requerida de 15 hectáreas (requisito anexo 1, Orden 24 marzo 2011)
Superficie validada:1,04

73159 La carga ganadera de la explotación supera los límites establecidos (compromiso anexo 1, Orden 24 marzo 2011)
Carga Ganadera:4,8077 Pluviometría:1299 Ugm:5 Superficie:1,04 Exp. Avícola:N Exp. Trashumante:N

RECINTOS**SUPERFICIE (Hectáreas)**

<u>REFERENCIA SIGPAC</u>	<u>CULTIVO</u>	<u>SEC_REG</u>	<u>Declarada</u>	<u>Control C.</u>	<u>Validada</u>
29-084-019-00034-002	60002	S	0,01		0,01
29-084-019-00034-003	60002	S	0,01		0,01
29-084-019-00034-004	60002	S	0,06		0,06
29-084-019-00033-007	60002	S	0,01		0,01
29-084-019-00033-009	60002	S	0,01		0,01
29-084-019-00033-011	60002	S	0,01		0,01
29-084-019-00034-005	60002	S	0,52		0,52
29-084-019-00033-010	60002	S	0,01		0,01
29-084-019-00035-007	60003	S	0,31		0,31
29-084-019-00033-008	60002	S	0,01		0,01
29-084-019-00033-012	60002	S	0,02		0,02
29-084-019-00035-006	60003	S	0,05		0,05
29-084-019-00034-001	60002	S	0,01		0,01

<u>APellidos y nombre / Razón social</u>	<u>NIF</u>	<u>Expediente</u>	<u>UGMS Resueltas</u>	<u>Resolución</u>
GALLARDO ARREBOLA JOSE LUIS	24891126C	7013978	0,00	INADMISIÓN AL RÉGIMEN
<u>Explotaciones</u> ES290030000010				

INCIDENCIA DESCRIPCIÓN

73151 El recinto declarado no cumple con las normas de producción ecológica (compromiso anexo 1, Orden 24 marzo 2011)

Recinto:29-003-001-00006-001 Cultivo:60005 PASTOS PERMANENTES DE 5 O MAS AÑOS-PASTIZALES Secano
 Recinto:29-003-001-00006-002 Cultivo:60002 PASTOS PERMANENTES DE 5 O MAS AÑOS-PASTO ARBUSTIVO Secano
 Recinto:29-003-001-00009-001 Cultivo:60002 PASTOS PERMANENTES DE 5 O MAS AÑOS-PASTO ARBUSTIVO Secano
 Recinto:29-003-001-00011-001 Cultivo:60002 PASTOS PERMANENTES DE 5 O MAS AÑOS-PASTO ARBUSTIVO Secano
 Recinto:29-003-008-00001-001 Cultivo:60002 PASTOS PERMANENTES DE 5 O MAS AÑOS-PASTO ARBUSTIVO Secano
 Recinto:29-003-008-00001-004 Cultivo:60002 PASTOS PERMANENTES DE 5 O MAS AÑOS-PASTO ARBUSTIVO Secano
 Recinto:29-003-008-00002-001 Cultivo:60003 PASTOS PERMANENTES DE 5 O MAS AÑOS-PASTO ARBOLADO Secano
 Recinto:29-003-008-00006-001 Cultivo:60002 PASTOS PERMANENTES DE 5 O MAS AÑOS-PASTO ARBUSTIVO Secano
 Recinto:29-003-008-00007-001 Cultivo:60002 PASTOS PERMANENTES DE 5 O MAS AÑOS-PASTO ARBUSTIVO Secano
 Recinto:29-003-008-00016-003 Cultivo:60002 PASTOS PERMANENTES DE 5 O MAS AÑOS-PASTO ARBUSTIVO Secano
 Recinto:29-003-008-00018-001 Cultivo:60005 PASTOS PERMANENTES DE 5 O MAS AÑOS-PASTIZALES Secano
 Recinto:29-003-008-00033-001 Cultivo:60002 PASTOS PERMANENTES DE 5 O MAS AÑOS-PASTO ARBUSTIVO Secano
 Recinto:29-003-008-00034-003 Cultivo:60002 PASTOS PERMANENTES DE 5 O MAS AÑOS-PASTO ARBUSTIVO Secano
 Recinto:29-003-008-00088-001 Cultivo:60002 PASTOS PERMANENTES DE 5 O MAS AÑOS-PASTO ARBUSTIVO Secano
 Recinto:29-096-005-00622-001 Cultivo:60005 PASTOS PERMANENTES DE 5 O MAS AÑOS-PASTIZALES Secano

73158 Superficie resuelta para explotaciones no avícolas menor que la mínima requerida de 15 hectáreas (requisito anexo 1, Orden 24 marzo 2011)
Superficie validada:0

73159 La carga ganadera de la explotación supera los límites establecidos (compromiso anexo 1, Orden 24 marzo 2011)
Carga Ganadera:0 Pluviometría:0 Ugm:105,3 Superficie:0 Exp. Avícola:N Exp. Trashumante:N

73181 Las unidades de ganado solicitadas por especie distinta al porcino, mayores que las registradas en SIGGAN (disposición adicional tercera, Orden 24 de marzo de 2011)
Especie:Caprina Explotación:ES290030000010 Animales declarados:481 Animales determinados:411 Ugm declaradas:72,15 Ugm determinadas:61,65
Especie:Ovina Explotación:ES290030000010 Animales declarados:200 Animales determinados:180 Ugm declaradas:30 Ugm determinadas:27

<u>APELLIDOS Y NOMBRE / RAZÓN SOCIAL</u>	<u>NIF</u>	<u>EXPEDIENTE</u>	<u>UGMS RESUELTAS</u>	<u>RESOLUCIÓN</u>
GUILLEN CALVENTE TOMAS	25583630V	7019994	0,00	INADMISIÓN AL RÉGIMEN
<u>Explotaciones</u>				
ES290290000001				

INCIDENCIA DESCRIPCIÓN

73159 La carga ganadera de la explotación supera los límites establecidos (compromiso anexo 1, Orden 24 marzo 2011)

Carga Ganadera:0 Pluviometría:1020 Ugm:0 Superficie:274,72 Exp. Avícola:N Exp. Trashumante:N

73163 No inscrito en un organismo de control y certificación ecológico (requisito anexo 1, Orden 24 marzo 2011)

Explotación:ES290290000001 Descripción especie:Bovina

RECINTOS**SUPERFICIE (Hectáreas)**

<u>REFERENCIA SIGPAC</u>	<u>CULTIVO</u>	<u>SEC_REG</u>	<u>Declarada</u>	<u>Control C.</u>	<u>Validada</u>
29-029-002-00213-001	60003	S	29,23		29,23
29-029-002-00215-004	60002	S	0,03		0,03
29-029-002-00079-004	60005	S	9,45		9,45
29-029-002-00079-003	60005	S	0,62		0,62
29-029-002-00079-002	60002	S	45,17		45,17
29-029-002-00212-001	60002	S	0,15		0,15
29-029-002-00214-001	60003	S	23,54		23,54
29-029-002-00215-001	60003	S	8,88		8,88
29-029-002-00212-002	60003	S	157,65		157,65



<u>APellidos y Nombre / Razón Social</u>	<u>NIF</u>	<u>EXPEDIENTE</u>	<u>UGMS RESUELTAS</u>	<u>RESOLUCIÓN</u>
HERMANOS BONILLA GARAY C.B.	E92711399	7021121	0,00	INADMISIÓN AL RÉGIMEN
<u>Explotaciones</u>				
ES290840000401				

INCIDENCIA DESCRIPCIÓN

- 73159 La carga ganadera de la explotación supera los límites establecidos (compromiso anexo 1, Orden 24 marzo 2011)
Carga Ganadera:0,0407 Pluviometría:1299 Ugm:42,58 Superficie:1045,23 Exp. Avícola:N Exp. Trashumante:N
- 73163 No inscrito en un organismo de control y certificación ecológico (requisito anexo 1, Orden 24 marzo 2011)
Explotación:ES290840000401 Descripción especie:Ovina
Explotación:ES290840000401 Descripción especie:Caprina

RECINTOS**SUPERFICIE (Hectáreas)**

<u>REFERENCIA SIGPAC</u>	<u>CULTIVO</u>	<u>SEC_REG</u>	<u>Declarada</u>	<u>Control C.</u>	<u>Validada</u>
29-084-031-00001-008	60002	S	3,85		3,85
29-084-035-00004-006	60002	S	1,00		1,00
29-084-031-00001-005	60002	S	168,04		168,04
29-084-035-00003-001	60005	S	12,68		12,68
29-084-034-00054-002	59006	S	10,66		10,66
29-084-035-00005-004	60005	S	0,94		0,94
29-084-035-00002-002	60002	S	0,09		0,09
29-084-035-00003-003	60005	S	3,20		3,20
29-084-035-00005-003	60005	S	0,21		0,21
29-084-031-00001-004	60002	S	238,13		238,13
29-084-034-00001-001	60002	S	45,38		45,38
29-084-031-00001-007	59006	S	4,18		4,18
29-084-031-00001-006	59006	S	0,41		0,41
29-084-031-00001-010	60002	S	154,55		154,55
29-084-031-00001-013	59006	S	1,42		1,42
29-084-035-00002-003	60002	S	0,12		0,12
29-084-035-00004-008	60002	S	0,06		0,06
29-084-034-00055-004	60002	S	0,55		0,55
29-084-034-00002-001	60002	S	4,69		4,69
29-084-034-00054-001	59006	S	5,89		5,89
29-084-034-00054-010	60002	S	0,10		0,10
29-084-034-00054-005	60002	S	6,15		6,15
29-084-035-00001-001	60005	S	1,30		1,30
29-084-035-00005-001	60005	S	46,48		46,48
29-084-034-00053-001	59006	S	0,06		0,06
29-084-034-00053-004	59006	S	5,58		5,58
29-084-034-00054-004	60002	S	2,84		2,84
29-084-034-00055-001	59006	S	0,83		0,83
29-084-034-00056-001	60002	S	0,18		0,18
29-084-035-00004-003	60002	S	0,07		0,07
29-084-035-00004-004	60002	S	0,27		0,27
29-084-035-00004-005	60002	S	0,52		0,52
29-084-034-00054-009	60002	S	0,14		0,14
29-084-031-00001-009	60002	S	49,47		49,47
29-084-034-00057-001	60002	S	0,79		0,79
29-084-035-00006-001	60002	S	274,40		274,40



<u>APELLIDOS Y NOMBRE / RAZÓN SOCIAL</u>	<u>NIF</u>	<u>EXPEDIENTE</u>	<u>UGMS RESUELTAS</u>	<u>RESOLUCIÓN</u>
MORALES BADILLO JOSE ANTONIO	25596344N	7013465	0,00	INADMISIÓN AL RÉGIMEN
<u>Explotaciones</u> ES290840000625				

INCIDENCIA DESCRIPCIÓN

73159 La carga ganadera de la explotación supera los límites establecidos (compromiso anexo 1, Orden 24 marzo 2011)
Carga Ganadera:0 Pluviometría:1299 Ugm:0 Superficie:114,02 Exp. Avícola:N Exp. Trashumante:N

73163 No inscrito en un organismo de control y certificación ecológico (requisito anexo 1, Orden 24 marzo 2011)
Explotación:ES290840000625 Descripción especie:Ovina

RECINTOS**SUPERFICIE (Hectáreas)**

<u>REFERENCIA SIGPAC</u>	<u>CULTIVO</u>	<u>SEC_REG</u>	<u>Declarada</u>	<u>Control C.</u>	<u>Validada</u>
29-084-020-00001-013	60003	S	7,43		7,43
29-084-020-00001-017	60005	S	106,59		106,59

<u>APELLIDOS Y NOMBRE / RAZÓN SOCIAL</u>	<u>NIF</u>	<u>EXPEDIENTE</u>	<u>UGMS RESUELTAS</u>	<u>RESOLUCIÓN</u>
MORENO SANCHEZ DOMINGO	75951351S	7014944	0,00	INADMISIÓN AL RÉGIMEN
<u>Explotaciones</u> ES110210000436				

INCIDENCIA DESCRIPCIÓN

73159 La carga ganadera de la explotación supera los límites establecidos (compromiso anexo 1, Orden 24 marzo 2011)
Carga Ganadera:0 Pluviometría:887,1148 Ugm:0 Superficie:52,44 Exp. Avícola:N Exp. Trashumante:N

73163 No inscrito en un organismo de control y certificación ecológico (requisito anexo 1, Orden 24 marzo 2011)
Explotación:ES110210000436 Descripción especie:Bovina

RECINTOS**SUPERFICIE (Hectáreas)**

<u>REFERENCIA SIGPAC</u>	<u>CULTIVO</u>	<u>SEC_REG</u>	<u>Declarada</u>	<u>Control C.</u>	<u>Validada</u>
11-021-009-00007-001	60004	S	5,05		5,05
11-021-009-00006-001	60004	S	4,77		4,77
29-041-020-00001-002	60004	S	1,69		1,69
29-041-020-00002-004	60004	S	6,28		6,28
29-041-020-00002-003	60002	S	3,29		3,29
29-041-020-00003-001	60004	S	8,03		8,03
29-041-020-00003-003	60004	S	4,14		4,14
29-041-020-00004-002	60004	S	5,35		5,35
29-041-020-00001-003	60002	S	3,76		3,76
29-041-020-00001-001	60003	S	0,80		0,80
29-041-020-00002-002	60003	S	4,56		4,56
29-041-020-00003-004	60004	S	0,84		0,84
29-041-020-00006-001	60004	S	3,88		3,88



<u>APellidos y nombre / Razón social</u>	<u>NIF</u>	<u>Expediente</u>	<u>UGMS Resueltas</u>	<u>Resolución</u>
RUBIO CARVIA MARIA LUISA	25509303A	7021035	0,00	INADMISIÓN AL RÉGIMEN
<u>Explotaciones</u> ES290460000024				

INCIDENCIA DESCRIPCIÓN

73159 La carga ganadera de la explotación supera los límites establecidos (compromiso anexo 1, Orden 24 marzo 2011)
Carga Ganadera:0,1031 Pluviometría:1512,5 Ugm:52,05 Superficie:504,65 Exp. Avícola:N Exp. Trashumante:N

RECINTOS**SUPERFICIE (Hectáreas)**

<u>REFERENCIA SIGPAC</u>	<u>CULTIVO</u>	<u>SEC_REG</u>	<u>Declarada</u>	<u>Control C.</u>	<u>Validada</u>
29-046-006-00002-001	60003	S	281,10		281,10
29-046-006-00070-001	60002	S	2,78		2,78
29-046-006-00072-002	60005	S	0,76		0,76
29-046-006-00074-001	60002	S	1,52		1,52
29-046-005-00002-003	60005	S	0,24		0,24
29-046-005-00002-008	60005	S	0,72		0,72
29-046-005-00002-007	60005	S	1,21		1,21
29-046-005-00002-005	60005	S	0,86		0,86
29-046-005-00002-006	60005	S	0,25		0,25
29-046-005-00002-002	60003	S	213,12		213,12
29-046-005-00002-004	60005	S	0,61		0,61
29-046-005-00006-001	60002	S	1,48		1,48

<u>APellidos y nombre / Razón social</u>	<u>NIF</u>	<u>Expediente</u>	<u>UGMS Resueltas</u>	<u>Resolución</u>
TERNESANA S.L.U.	B92859370	7023129	0,00	INADMISIÓN AL RÉGIMEN

INCIDENCIA DESCRIPCIÓN

73159 La carga ganadera de la explotación supera los límites establecidos (compromiso anexo 1, Orden 24 marzo 2011)
Carga Ganadera:0 Pluviometría:464 Ugm:0 Superficie:50,37 Exp. Avícola:N Exp. Trashumante:N

73160 Explotación declarada no inscrita en SIGGAN a nombre del titular del expediente (disposición adicional tercera, Orden 24 marzo 2011)
Explotación:ES290150001054

73163 No inscrito en un organismo de control y certificación ecológico (requisito anexo 1, Orden 24 marzo 2011)
Explotación:ES290150001054 Descripción especie:Bovina

RECINTOS**SUPERFICIE (Hectáreas)**

<u>REFERENCIA SIGPAC</u>	<u>CULTIVO</u>	<u>SEC_REG</u>	<u>Declarada</u>	<u>Control C.</u>	<u>Validada</u>
29-015-187-00006-002	59005	S	1,30		1,30
29-015-187-00006-001	59005	S	0,41		0,41
29-015-185-00057-001	60005	S	31,94		31,94
29-015-185-00062-006	59005	S	0,13		0,13
29-015-185-00062-002	59005	S	6,71		6,71
29-015-187-00004-003	59005	S	7,04		7,04
29-015-185-00062-003	59005	S	2,26		2,26
29-015-187-00004-001	59005	S	0,58		0,58



SEVILLA

<u>APELLIDOS Y NOMBRE / RAZÓN SOCIAL</u>	<u>NIF</u>	<u>EXPEDIENTE</u>	<u>UGMS RESUELTAS</u>	<u>RESOLUCIÓN</u>
AGRICOLA JUAN ROJAS. S.L.	B41680505	8021990	0,00	INADMISIÓN AL RÉGIMEN

INCIDENCIA DESCRIPCIÓN

- 73156 Cultivo, variedad, régimen y/o uso del recinto SIGPAC no compatible con la submedida (anexo 10, Orden 24 marzo 2011)
 Recinto:41-065-017-00007-006 Cultivo:63007 OTRAS SUPERFICIES FORRAJERAS-PRADO ARTIFICIAL Secano Uso Sigpac:TA
 Recinto:41-065-017-00007-009 Cultivo:63007 OTRAS SUPERFICIES FORRAJERAS-PRADO ARTIFICIAL Secano Uso Sigpac:TA
 Recinto:41-065-017-00008-001 Cultivo:63007 OTRAS SUPERFICIES FORRAJERAS-PRADO ARTIFICIAL Secano Uso Sigpac:TA
 Recinto:41-065-017-00008-022 Cultivo:63007 OTRAS SUPERFICIES FORRAJERAS-PRADO ARTIFICIAL Secano Uso Sigpac:TA
 Recinto:41-065-017-00008-023 Cultivo:63007 OTRAS SUPERFICIES FORRAJERAS-PRADO ARTIFICIAL Secano Uso Sigpac:TA
 Recinto:41-065-017-00008-025 Cultivo:63007 OTRAS SUPERFICIES FORRAJERAS-PRADO ARTIFICIAL Secano Uso Sigpac:TA
 Recinto:41-065-018-00004-005 Cultivo:60007 PASTOS PERMANENTES DE 5 O MAS AÑOS-PRADO ARTIFICIAL Secano Uso Sigpac:TA
- 73159 La carga ganadera de la explotación supera los límites establecidos (compromiso anexo 1, Orden 24 marzo 2011)
 Carga Ganadera:0 Pluviometría:565 Ugm:0 Superficie:231,15 Exp. Avícola:N Exp. Trashumante:N
- 73160 Explotación declarada no inscrita en SIGGAN a nombre del titular del expediente (disposición adicional tercera, Orden 24 marzo 2011)
 Explotación:ES410650000288
- 73163 No inscrito en un organismo de control y certificación ecológico (requisito anexo 1, Orden 24 marzo 2011)
 Explotación:ES410650000288 Descripción especie:Bovina



RECINTOS**SUPERFICIE (Hectáreas)**

REFERENCIA SIGPAC	CULTIVO	SEC	REG	Declarada	Control C.	Validada
41-065-017-00007-003	60002	S		0,91		0,91
41-065-017-00007-004	60002	S		64,51		64,51
41-065-017-00008-006	60002	S		0,26		0,26
41-065-017-00009-010	60005	S		24,45		24,45
41-065-017-00009-007	60005	S		0,27		0,27
41-065-018-00004-017	60002	S		4,14		4,14
41-065-018-00004-018	60002	S		21,46		21,46
41-065-017-00008-002	60002	S		5,08		5,08
41-065-017-00008-003	60002	S		19,39		19,39
41-065-017-00009-006	60005	S		0,25		0,25
41-065-017-00009-009	60005	S		0,64		0,64
41-065-018-00004-007	60002	S		0,10		0,10
41-065-018-00004-008	60002	S		0,12		0,12
41-065-018-00004-009	60002	S		0,14		0,14
41-065-018-00004-014	60002	S		1,34		1,34
41-065-018-00004-015	60002	S		1,86		1,86
41-065-018-00004-016	60002	S		2,21		2,21
41-065-017-00007-008	60005	S		12,55		12,55
41-065-018-00004-010	60002	S		0,21		0,21
41-065-017-00007-001	60002	S		0,68		0,68
41-065-017-00009-001	60005	S		0,14		0,14
41-065-017-00009-005	60005	S		0,25		0,25
41-065-017-00007-002	60002	S		0,78		0,78
41-065-017-00008-012	60002	S		3,66		3,66
41-065-017-00009-008	60005	S		0,47		0,47
41-065-017-00008-004	60002	S		32,87		32,87
41-065-017-00008-005	60002	S		0,07		0,07
41-065-017-00008-008	60002	S		1,16		1,16
41-065-018-00004-013	60002	S		0,97		0,97
41-065-017-00009-002	60005	S		0,35		0,35
41-065-017-00009-003	60005	S		0,08		0,08
41-065-018-00004-012	60002	S		0,21		0,21
41-065-017-00008-007	60002	S		0,55		0,55
41-065-017-00008-009	60002	S		1,25		1,25
41-065-017-00008-026	60005	S		17,64		17,64
41-065-017-00009-011	60002	S		0,98		0,98
41-065-018-00004-006	60002	S		0,08		0,08
41-065-017-00008-010	60002	S		1,68		1,68
41-065-017-00008-011	60002	S		1,97		1,97
41-065-017-00008-013	60002	S		4,11		4,11
41-065-017-00009-004	60005	S		0,16		0,16
41-065-017-00009-012	60002	S		1,15		1,15

APELLIDOS Y NOMBRE / RAZÓN SOCIAL	NIF	EXPEDIENTE	UGMS RESUELTAS	RESOLUCIÓN
ANMOSA SL	B41283326	8020487	43,35	ADMISIÓN AL RÉGIMEN

Explotaciones
ES410570000099

INCIDENCIA DESCRIPCIÓN

73181 Las unidades de ganado solicitadas por especie distinta al porcino, mayores que las registradas en SIGGAN (disposición adicional tercera, Orden 24 de marzo de 2011)
Especie:Ovina Explotación:ES410570000099 Animales declarados:50 Animales determinados:45 Ugm declaradas:7,5 Ugm determinadas:6,75



<u>APELLIDOS Y NOMBRE / RAZÓN SOCIAL</u>	<u>NIF</u>	<u>EXPEDIENTE</u>	<u>UGMS RESUELTAS</u>	<u>RESOLUCIÓN</u>
ANTONIO GALA E HIJOS S.C.	J41590142	8020278	0,00	INADMISIÓN AL RÉGIMEN
Explotaciones				
ES410730000013				

INCIDENCIA DESCRIPCIÓN

73159 La carga ganadera de la explotación supera los límites establecidos (compromiso anexo 1, Orden 24 marzo 2011)
Carga Ganadera:0 Pluviometría:735 Ugm:0 Superficie:109,19 Exp. Avícola:N Exp. Trashumante:N

73163 No inscrito en un organismo de control y certificación ecológico (requisito anexo 1, Orden 24 marzo 2011)
Explotación:ES410730000013 Descripción especie:Bovina

RECINTOS**SUPERFICIE (Hectáreas)**

<u>REFERENCIA SIGPAC</u>	<u>CULTIVO</u>	<u>SEC_REG</u>	<u>Declarada</u>	<u>Control C.</u>	<u>Validada</u>
41-073-010-00070-020	60005	S	66,38		66,38
41-073-010-00071-001	60005	S	4,23		4,23
41-073-010-00072-002	60002	S	38,58		38,58

<u>APELLIDOS Y NOMBRE / RAZÓN SOCIAL</u>	<u>NIF</u>	<u>EXPEDIENTE</u>	<u>UGMS RESUELTAS</u>	<u>RESOLUCIÓN</u>
ARROYO VARGAS ANTONIO	27790817D	8011217	0,00	INADMISIÓN AL RÉGIMEN
Explotaciones				
ES410120000594				

INCIDENCIA DESCRIPCIÓN

2307 Superficie declarada de pastos en común en un recinto supera la asignada por la autoridad gestora de pastos para ese recinto y productor certificado (art 3.1.f, Orden 7/03/2011)
Recinto:41-012-023-00001-003 Cultivo:60005 PASTOS PERMANENTES DE 5 O MAS AÑOS-PASTIZALES Superficie declarada (Áreas):8231 Sup. Asignada (Áreas):113
Recinto:41-012-023-00001-004 Cultivo:60005 PASTOS PERMANENTES DE 5 O MAS AÑOS-PASTIZALES Superficie declarada (Áreas):9018 Sup. Asignada (Áreas):124
Recinto:41-012-025-00001-001 Cultivo:60003 PASTOS PERMANENTES DE 5 O MAS AÑOS-PASTO ARBOLADO Superficie declarada (Áreas):4117 Sup. Asignada (Áreas):57
Recinto:41-012-025-00004-001 Cultivo:60003 PASTOS PERMANENTES DE 5 O MAS AÑOS-PASTO ARBOLADO Superficie declarada (Áreas):490 Sup. Asignada (Áreas):7
Recinto:41-012-025-00004-002 Cultivo:60005 PASTOS PERMANENTES DE 5 O MAS AÑOS-PASTIZALES Superficie declarada (Áreas):5575 Sup. Asignada (Áreas):77
Recinto:41-012-025-00009-001 Cultivo:60003 PASTOS PERMANENTES DE 5 O MAS AÑOS-PASTO ARBOLADO Superficie declarada (Áreas):4684 Sup. Asignada (Áreas):64
Recinto:41-012-026-00002-002 Cultivo:60005 PASTOS PERMANENTES DE 5 O MAS AÑOS-PASTIZALES Superficie declarada (Áreas):4239 Sup. Asignada (Áreas):58

73158 Superficie resuelta para explotaciones no avícolas menor que la mínima requerida de 15 hectáreas (requisito anexo 1, Orden 24 marzo 2011)
Superficie validada:5

73159 La carga ganadera de la explotación supera los límites establecidos (compromiso anexo 1, Orden 24 marzo 2011)
Carga Ganadera:1,0449 Pluviometría:520 Ugm:5,22 Superficie:5 Exp. Avícola:N Exp. Trashumante:N

RECINTOS**SUPERFICIE (Hectáreas)**

<u>REFERENCIA SIGPAC</u>	<u>CULTIVO</u>	<u>SEC_REG</u>	<u>Declarada</u>	<u>Control C.</u>	<u>Validada</u>
41-012-025-00004-001	60003	S	4,90		0,07
41-012-025-00009-001	60003	S	46,84		0,64
41-012-025-00004-002	60005	S	55,75		0,77
41-012-026-00002-002	60005	S	42,39		0,58
41-012-023-00001-003	60005	S	82,31		1,13
41-012-023-00001-004	60005	S	90,18		1,24
41-012-025-00001-001	60003	S	41,17		0,57



<u>APELLIDOS Y NOMBRE / RAZÓN SOCIAL</u>	<u>NIF</u>	<u>EXPEDIENTE</u>	<u>UGMS RESUELTAS</u>	<u>RESOLUCIÓN</u>
ASOCIACION DE CRIADORES DE GANADO	G41475716	8020514	0,00	INADMISIÓN AL RÉGIMEN
<u>Explotaciones</u> ES410120000594				

INCIDENCIA DESCRIPCIÓN

2307	Superficie declarada de pastos en común en un recinto supera la asignada por la autoridad gestora de pastos para ese recinto y productor certificado (art 3.1.f, Orden 7/03/2011)			
	Recinto:41-012-023-00001-003	Cultivo:60005	PASTOS PERMANENTES DE 5 O MAS AÑOS-PASTIZALES	Superficie declarada (Áreas):8231 Sup. Asignada (Áreas):181
	Recinto:41-012-023-00001-004	Cultivo:60005	PASTOS PERMANENTES DE 5 O MAS AÑOS-PASTIZALES	Superficie declarada (Áreas):9018 Sup. Asignada (Áreas):198
	Recinto:41-012-025-00001-001	Cultivo:60003	PASTOS PERMANENTES DE 5 O MAS AÑOS-PASTO ARBOLADO	Superficie declarada (Áreas):4117 Sup. Asignada (Áreas):91
	Recinto:41-012-025-00004-001	Cultivo:60003	PASTOS PERMANENTES DE 5 O MAS AÑOS-PASTO ARBOLADO	Superficie declarada (Áreas):490 Sup. Asignada (Áreas):11
	Recinto:41-012-025-00004-002	Cultivo:60005	PASTOS PERMANENTES DE 5 O MAS AÑOS-PASTIZALES	Superficie declarada (Áreas):5575 Sup. Asignada (Áreas):123
	Recinto:41-012-025-00009-001	Cultivo:60003	PASTOS PERMANENTES DE 5 O MAS AÑOS-PASTO ARBOLADO	Superficie declarada (Áreas):4684 Sup. Asignada (Áreas):103
	Recinto:41-012-026-00002-002	Cultivo:60005	PASTOS PERMANENTES DE 5 O MAS AÑOS-PASTIZALES	Superficie declarada (Áreas):4239 Sup. Asignada (Áreas):93
73158	Superficie resuelta para explotaciones no avícolas menor que la mínima requerida de 15 hectáreas (requisito anexo 1, Orden 24 marzo 2011) Superficie validada:8			
73159	La carga ganadera de la explotación supera los límites establecidos (compromiso anexo 1, Orden 24 marzo 2011) Carga Ganadera:1,1038 Pluviometría:520 Ugm:8,83 Superficie:8 Exp. Avícola:N Exp. Trashumante:N			

RECINTOS**SUPERFICIE (Hectáreas)**

<u>REFERENCIA SIGPAC</u>	<u>CULTIVO</u>	<u>SEC_REG</u>	<u>Declarada</u>	<u>Control C.</u>	<u>Validada</u>
41-012-025-00004-002	60005	S	55,75		1,23
41-012-023-00001-003	60005	S	82,31		1,81
41-012-025-00001-001	60003	S	41,17		0,91
41-012-025-00009-001	60003	S	46,84		1,03
41-012-026-00002-002	60005	S	42,39		0,93
41-012-023-00001-004	60005	S	90,18		1,98
41-012-025-00004-001	60003	S	4,90		0,11

<u>APELLIDOS Y NOMBRE / RAZÓN SOCIAL</u>	<u>NIF</u>	<u>EXPEDIENTE</u>	<u>UGMS RESUELTAS</u>	<u>RESOLUCIÓN</u>
BAÑOS AYERBE JORDI	27315045S	8018202	58,60	ADMISIÓN AL RÉGIMEN
<u>Explotaciones</u> ES410800000127				

INCIDENCIA DESCRIPCIÓN

73181	Las unidades de ganado solicitadas por especie distinta al porcino, mayores que las registradas en SIGGAN (disposición adicional tercera, Orden 24 de marzo de 2011) Especie:Bovina Explotación:ES410800000127 Animales declarados:69 Animales determinados:69 Ugm declaradas:59 Ugm determinadas:58,6			
-------	---	--	--	--



<u>APELLIDOS Y NOMBRE / RAZÓN SOCIAL</u>	<u>NIF</u>	<u>EXPEDIENTE</u>	<u>UGMS RESUELTAS</u>	<u>RESOLUCIÓN</u>
BARBEITO DELGADO JOAQUINA	75298702Z	8002000	0,00	INADMISIÓN AL RÉGIMEN
<u>Explotaciones</u>				
ES410120000594				

INCIDENCIA DESCRIPCIÓN

2307	Superficie declarada de pastos en común en un recinto supera la asignada por la autoridad gestora de pastos para ese recinto y productor certificado (art 3.1.f, Orden 7/03/2011)			
	Recinto:41-012-023-00001-003	Cultivo:60005	PASTOS PERMANENTES DE 5 O MAS AÑOS-PASTIZALES	Superficie declarada (Áreas):8231 Sup. Asignada (Áreas):362
	Recinto:41-012-023-00001-004	Cultivo:60005	PASTOS PERMANENTES DE 5 O MAS AÑOS-PASTIZALES	Superficie declarada (Áreas):9018 Sup. Asignada (Áreas):397
	Recinto:41-012-025-00001-001	Cultivo:60005	PASTOS PERMANENTES DE 5 O MAS AÑOS-PASTIZALES	Superficie declarada (Áreas):4117 Sup. Asignada (Áreas):181
	Recinto:41-012-025-00004-001	Cultivo:60005	PASTOS PERMANENTES DE 5 O MAS AÑOS-PASTIZALES	Superficie declarada (Áreas):490 Sup. Asignada (Áreas):22
	Recinto:41-012-025-00004-002	Cultivo:60005	PASTOS PERMANENTES DE 5 O MAS AÑOS-PASTIZALES	Superficie declarada (Áreas):5575 Sup. Asignada (Áreas):245
	Recinto:41-012-025-00009-001	Cultivo:60005	PASTOS PERMANENTES DE 5 O MAS AÑOS-PASTIZALES	Superficie declarada (Áreas):4684 Sup. Asignada (Áreas):206
	Recinto:41-012-026-00002-002	Cultivo:60005	PASTOS PERMANENTES DE 5 O MAS AÑOS-PASTIZALES	Superficie declarada (Áreas):4239 Sup. Asignada (Áreas):187
	Recinto:41-012-033-00009-001	Cultivo:60005	PASTOS PERMANENTES DE 5 O MAS AÑOS-PASTIZALES	Superficie declarada (Áreas):6969 Sup. Asignada (Áreas):1684
	Recinto:41-012-033-00009-002	Cultivo:63005	OTRAS SUPERFICIES FORRAJERAS-PASTIZALES	Superficie declarada (Áreas):1036 Sup. Asignada (Áreas):250
	Recinto:41-012-033-00009-003	Cultivo:63005	OTRAS SUPERFICIES FORRAJERAS-PASTIZALES	Superficie declarada (Áreas):601 Sup. Asignada (Áreas):145
73159	La carga ganadera de la explotación supera los límites establecidos (compromiso anexo 1, Orden 24 marzo 2011)			
	Carga Ganadera:1,0978 Pluviometría:520 Ugm:17,57 Superficie:16 Exp. Avícola:N Exp. Trashumante:N			

RECINTOS**SUPERFICIE (Hectáreas)**

<u>REFERENCIA SIGPAC</u>	<u>CULTIVO</u>	<u>SEC REG</u>	<u>Declarada</u>	<u>Control C.</u>	<u>Validada</u>
41-012-023-00001-003	60005	S	82,31		3,62
41-012-023-00001-004	60005	S	90,18		3,97
41-012-025-00004-002	60005	S	55,75		2,45
41-012-026-00002-002	60005	S	42,39		1,87
41-012-025-00001-001	60005	S	41,17		1,81
41-012-025-00004-001	60005	S	4,90		0,22
41-012-025-00009-001	60005	S	46,84		2,06

<u>APELLIDOS Y NOMBRE / RAZÓN SOCIAL</u>	<u>NIF</u>	<u>EXPEDIENTE</u>	<u>UGMS RESUELTAS</u>	<u>RESOLUCIÓN</u>
BARRANCOS DE LA URBANA S.L.	B11257524	8017134	124,35	ADMISIÓN AL RÉGIMEN
<u>Explotaciones</u>				
ES410480000021				

INCIDENCIA DESCRIPCIÓN

73163	No inscrito en un organismo de control y certificación ecológico (requisito anexo 1, Orden 24 marzo 2011)			
	Explotación:ES410480000021 Descripción especie:Caprina			

<u>APELLIDOS Y NOMBRE / RAZÓN SOCIAL</u>	<u>NIF</u>	<u>EXPEDIENTE</u>	<u>UGMS RESUELTAS</u>	<u>RESOLUCIÓN</u>
BAYON BARRAS FRANCISCO	28866866A	8009131	195,70	ADMISIÓN AL RÉGIMEN
<u>Explotaciones</u>				
ES410020000118				
ES410880000509				

INCIDENCIA DESCRIPCIÓN

73163	No inscrito en un organismo de control y certificación ecológico (requisito anexo 1, Orden 24 marzo 2011)			
	Explotación:ES410020000118 Descripción especie:Caprina			
73181	Las unidades de ganado solicitadas por especie distinta al porcino, mayores que las registradas en SIGGAN (disposición adicional tercera, Orden 24 de marzo de 2011)			
	Especie:Ovina Explotación:ES410880000509 Animales declarados:547 Animales determinados:252 Ugm declaradas:82,05 Ugm determinadas:37,8			

<u>APELLIDOS Y NOMBRE / RAZÓN SOCIAL</u>	<u>NIF</u>	<u>EXPEDIENTE</u>	<u>UGMS RESUELTAS</u>	<u>RESOLUCIÓN</u>
BENCAR, EMPRESA GENERAL DE	A83403071	8000339	0,00	INADMISIÓN AL RÉGIMEN
<u>Explotaciones</u> ES410270000517				

INCIDENCIA DESCRIPCIÓN

- 73151 El recinto declarado no cumple con las normas de producción ecológica (compromiso anexo 1, Orden 24 marzo 2011)
Recinto:41-027-010-00002-001 Cultivo:60003 PASTOS PERMANENTES DE 5 O MAS AÑOS-PASTO ARBOLADO Secano
- 73158 Superficie resuelta para explotaciones no avícolas menor que la mínima requerida de 15 hectáreas (requisito anexo 1, Orden 24 marzo 2011)
Superficie validada:0
- 73159 La carga ganadera de la explotación supera los límites establecidos (compromiso anexo 1, Orden 24 marzo 2011)
Carga Ganadera:0 Pluviometría:0 Ugm:0 Superficie:0 Exp. Avícola:N Exp. Trashumante:N
- 73163 No inscrito en un organismo de control y certificación ecológico (requisito anexo 1, Orden 24 marzo 2011)
Explotación:ES410270000517 Descripción especie:Bovina

<u>APELLIDOS Y NOMBRE / RAZÓN SOCIAL</u>	<u>NIF</u>	<u>EXPEDIENTE</u>	<u>UGMS RESUELTAS</u>	<u>RESOLUCIÓN</u>
BERMEJO SANCHEZ ELADIA	28175591Q	8022576	0,00	INADMISIÓN AL RÉGIMEN

INCIDENCIA DESCRIPCIÓN

- 73151 El recinto declarado no cumple con las normas de producción ecológica (compromiso anexo 1, Orden 24 marzo 2011)
Recinto:41-066-008-00022-001 Cultivo:60001 PASTOS PERMANENTES DE 5 O MAS AÑOS-DEHESAS Secano
Recinto:41-066-008-00023-003 Cultivo:59000 PASTOS DE MENOS DE 5 AÑOS-SIN VARIEDAD Secano
Recinto:41-066-008-00031-001 Cultivo:59000 PASTOS DE MENOS DE 5 AÑOS-SIN VARIEDAD Secano
- 73156 Cultivo, variedad, régimen y/o uso del recinto SIGPAC no compatible con la submedida (anexo 10, Orden 24 marzo 2011)
Recinto:41-066-008-00023-003 Cultivo:59000 PASTOS DE MENOS DE 5 AÑOS-SIN VARIEDAD Secano Uso Sigpac:PS
Recinto:41-066-008-00031-001 Cultivo:59000 PASTOS DE MENOS DE 5 AÑOS-SIN VARIEDAD Secano Uso Sigpac:PA
- 73158 Superficie resuelta para explotaciones no avícolas menor que la mínima requerida de 15 hectáreas (requisito anexo 1, Orden 24 marzo 2011)
Superficie validada:0
- 73159 La carga ganadera de la explotación supera los límites establecidos (compromiso anexo 1, Orden 24 marzo 2011)
Carga Ganadera:0 Pluviometría:0 Ugm:0 Superficie:0 Exp. Avícola:N Exp. Trashumante:N
- 73160 Explotación declarada no inscrita en SIGGAN a nombre del titular del expediente (disposición adicional tercera, Orden 24 marzo 2011)
Explotación:ES410660000014
- 73163 No inscrito en un organismo de control y certificación ecológico (requisito anexo 1, Orden 24 marzo 2011)
Explotación:ES410660000014 Descripción especie:Caprina
Explotación:ES410660000014 Descripción especie:Ovina



<u>APELLIDOS Y NOMBRE / RAZÓN SOCIAL</u>	<u>NIF</u>	<u>EXPEDIENTE</u>	<u>UGMS RESUELTAS</u>	<u>RESOLUCIÓN</u>
BOMAR QUIRURGICA S.L.	B41364753	8019489	0,00	INADMISIÓN AL RÉGIMEN
Explotaciones ES410330000292				

INCIDENCIA DESCRIPCIÓN

- 204 La superficie total declarada sobre un mismo recinto en el conjunto de los expedientes, no puede superar la superficie total que el SIGPAC establece para ese recinto.
Recinto:41-033-010-00010-001 Cultivo:60003 PASTOS PERMANENTES DE 5 O MAS AÑOS-PASTO ARBOLADO Secano Suma de superficies declaradas para este recinto por todos los solicitantes (Áreas):4031 Superficie SIGPAC medida para este recinto (Áreas):3980 Exceso de superficie declarada (Hectáreas):0,51
- 73159 La carga ganadera de la explotación supera los límites establecidos (compromiso anexo 1, Orden 24 marzo 2011)
Carga Ganadera:0 Pluviometría:835,5 Ugm:0 Superficie:132,6949 Exp. Avícola:N Exp. Trashumante:N
- 73163 No inscrito en un organismo de control y certificación ecológico (requisito anexo 1, Orden 24 marzo 2011)
Explotación:ES410330000292 Descripción especie:Bovina

RECINTOS**SUPERFICIE (Hectáreas)**

<u>REFERENCIA SIGPAC</u>	<u>CULTIVO</u>	<u>SEC_REG</u>	<u>Declarada</u>	<u>Control C.</u>	<u>Validada</u>
41-033-010-00010-001	60003	S	39,80		39,79
41-033-023-00007-005	60005	S	1,88		1,88
41-033-023-00007-015	60005	S	82,39		82,39
41-033-023-00007-011	60002	S	0,06		0,06
41-033-023-00007-006	60005	S	3,10		3,10
41-033-023-00007-009	60002	S	0,01		0,01
41-033-023-00007-010	60002	S	0,02		0,02
41-033-023-00007-001	60005	S	1,26		1,26
41-033-023-00007-002	60005	S	0,84		0,84
41-033-010-00010-002	60005	S	3,34		3,34

<u>APELLIDOS Y NOMBRE / RAZÓN SOCIAL</u>	<u>NIF</u>	<u>EXPEDIENTE</u>	<u>UGMS RESUELTAS</u>	<u>RESOLUCIÓN</u>
BORES SAIZ JESUS	28325745A	8004563	108,80	ADMISIÓN AL RÉGIMEN
Explotaciones ES410270000068				

INCIDENCIA DESCRIPCIÓN

- 73181 Las unidades de ganado solicitadas por especie distinta al porcino, mayores que las registradas en SIGGAN (disposición adicional tercera, Orden 24 de marzo de 2011)
Especie:Bovina Explotación:ES410270000068 Animales declarados:113 Animales determinados:112 Ugm declaradas:109,4 Ugm determinadas:108,8

<u>APELLIDOS Y NOMBRE / RAZÓN SOCIAL</u>	<u>NIF</u>	<u>EXPEDIENTE</u>	<u>UGMS RESUELTAS</u>	<u>RESOLUCIÓN</u>
BUENOS AIRES S.C.	J91565812	8018339	0,00	INADMISIÓN AL RÉGIMEN

INCIDENCIA DESCRIPCIÓN

- 73159 La carga ganadera de la explotación supera los límites establecidos (compromiso anexo 1, Orden 24 marzo 2011)
Carga Ganadera:0 Pluviometría:785,5 Ugm:0 Superficie:46,44 Exp. Avícola:N Exp. Trashumante:N
- 73160 Explotación declarada no inscrita en SIGGAN a nombre del titular del expediente (disposición adicional tercera, Orden 24 marzo 2011)
Explotación:ES410320000085

RECINTOS**SUPERFICIE (Hectáreas)**

<u>REFERENCIA SIGPAC</u>	<u>CULTIVO</u>	<u>SEC_REG</u>	<u>Declarada</u>	<u>Control C.</u>	<u>Validada</u>
41-032-015-00012-001	60003	S	16,31		16,31
41-032-015-00011-001	60003	S	30,13		30,13

<u>APELLIDOS Y NOMBRE / RAZÓN SOCIAL</u>	<u>NIF</u>	<u>EXPEDIENTE</u>	<u>UGMS RESUELTAS</u>	<u>RESOLUCIÓN</u>
CABELLO SAENZ ESTEBAN	27790795X	8002003	0,00	INADMISIÓN AL RÉGIMEN
Explotaciones				
ES410120000594				

INCIDENCIA DESCRIPCIÓN

2307	Superficie declarada de pastos en común en un recinto supera la asignada por la autoridad gestora de pastos para ese recinto y productor certificado (art 3.1.f, Orden 7/03/2011)			
	Recinto:41-012-023-00001-003	Cultivo:60005	PASTOS PERMANENTES DE 5 O MAS AÑOS-PASTIZALES	Superficie declarada (Áreas):8231 Sup. Asignada (Áreas):589
	Recinto:41-012-023-00001-004	Cultivo:60005	PASTOS PERMANENTES DE 5 O MAS AÑOS-PASTIZALES	Superficie declarada (Áreas):9018 Sup. Asignada (Áreas):645
	Recinto:41-012-025-00001-001	Cultivo:60005	PASTOS PERMANENTES DE 5 O MAS AÑOS-PASTIZALES	Superficie declarada (Áreas):4117 Sup. Asignada (Áreas):294
	Recinto:41-012-025-00004-001	Cultivo:60005	PASTOS PERMANENTES DE 5 O MAS AÑOS-PASTIZALES	Superficie declarada (Áreas):490 Sup. Asignada (Áreas):35
	Recinto:41-012-025-00004-002	Cultivo:60005	PASTOS PERMANENTES DE 5 O MAS AÑOS-PASTIZALES	Superficie declarada (Áreas):5575 Sup. Asignada (Áreas):399
	Recinto:41-012-025-00009-001	Cultivo:60005	PASTOS PERMANENTES DE 5 O MAS AÑOS-PASTIZALES	Superficie declarada (Áreas):4684 Sup. Asignada (Áreas):335
	Recinto:41-012-026-00002-002	Cultivo:60005	PASTOS PERMANENTES DE 5 O MAS AÑOS-PASTIZALES	Superficie declarada (Áreas):4239 Sup. Asignada (Áreas):303
	Recinto:41-012-033-00009-001	Cultivo:60005	PASTOS PERMANENTES DE 5 O MAS AÑOS-PASTIZALES	Superficie declarada (Áreas):6969 Sup. Asignada (Áreas):518
	Recinto:41-012-033-00009-002	Cultivo:63005	OTRAS SUPERFICIES FORRAJERAS-PASTIZALES	Superficie declarada (Áreas):1036 Sup. Asignada (Áreas):77
	Recinto:41-012-033-00009-003	Cultivo:60005	PASTOS PERMANENTES DE 5 O MAS AÑOS-PASTIZALES	Superficie declarada (Áreas):601 Sup. Asignada (Áreas):45
73159	La carga ganadera de la explotación supera los límites establecidos (compromiso anexo 1, Orden 24 marzo 2011)			
	Carga Ganadera:1,1076 Pluviometría:520 Ugm:28,8 Superficie:26 Exp. Avícola:N Exp. Trashumante:N			
73181	Las unidades de ganado solicitadas por especie distinta al porcino, mayores que las registradas en SIGGAN (disposición adicional tercera, Orden 24 de marzo de 2011)			
	Especie:Bovina Explotación:ES410120000594 Animales declarados:26 Animales determinados:26 Ugm declaradas:24,4 Ugm determinadas:24			

RECINTOS**SUPERFICIE (Hectáreas)**

<u>REFERENCIA SIGPAC</u>	<u>CULTIVO</u>	<u>SEC REG</u>	<u>Declarada</u>	<u>Control C.</u>	<u>Validada</u>
41-012-025-00004-002	60005	S	55,75		3,99
41-012-025-00004-001	60005	S	4,90		0,35
41-012-023-00001-003	60005	S	82,31		5,89
41-012-025-00001-001	60005	S	41,17		2,94
41-012-025-00009-001	60005	S	46,84		3,35
41-012-026-00002-002	60005	S	42,39		3,03
41-012-023-00001-004	60005	S	90,18		6,45



<u>APELLIDOS Y NOMBRE / RAZÓN SOCIAL</u>	<u>NIF</u>	<u>EXPEDIENTE</u>	<u>UGMS RESUELTAS</u>	<u>RESOLUCIÓN</u>
CABELLO SAEZ DOMINGO	28327685B	8011219	0,00	INADMISIÓN AL RÉGIMEN
Explotaciones				
ES410120000594				

INCIDENCIA DESCRIPCIÓN

- 2307 Superficie declarada de pastos en común en un recinto supera la asignada por la autoridad gestora de pastos para ese recinto y productor certificado (art 3.1.f, Orden 7/03/2011)
- Recinto:41-012-023-00001-003 Cultivo:60005 PASTOS PERMANENTES DE 5 O MAS AÑOS-PASTIZALES Superficie declarada (Áreas):8231 Sup. Asignada (Áreas):158
- Recinto:41-012-023-00001-004 Cultivo:60005 PASTOS PERMANENTES DE 5 O MAS AÑOS-PASTIZALES Superficie declarada (Áreas):9018 Sup. Asignada (Áreas):174
- Recinto:41-012-025-00001-001 Cultivo:60003 PASTOS PERMANENTES DE 5 O MAS AÑOS-PASTO ARBOLADO Superficie declarada (Áreas):4117 Sup. Asignada (Áreas):79
- Recinto:41-012-025-00004-001 Cultivo:60003 PASTOS PERMANENTES DE 5 O MAS AÑOS-PASTO ARBOLADO Superficie declarada (Áreas):490 Sup. Asignada (Áreas):9
- Recinto:41-012-025-00004-002 Cultivo:60005 PASTOS PERMANENTES DE 5 O MAS AÑOS-PASTIZALES Superficie declarada (Áreas):5575 Sup. Asignada (Áreas):107
- Recinto:41-012-025-00009-001 Cultivo:60003 PASTOS PERMANENTES DE 5 O MAS AÑOS-PASTO ARBOLADO Superficie declarada (Áreas):4684 Sup. Asignada (Áreas):90
- Recinto:41-012-026-00002-002 Cultivo:60005 PASTOS PERMANENTES DE 5 O MAS AÑOS-PASTIZALES Superficie declarada (Áreas):4239 Sup. Asignada (Áreas):82
- 73151 El recinto declarado no cumple con las normas de producción ecológica (compromiso anexo 1, Orden 24 marzo 2011)
- Recinto:41-012-026-00002-002 Cultivo:60005 PASTOS PERMANENTES DE 5 O MAS AÑOS-PASTIZALES Secano
- 73158 Superficie resuelta para explotaciones no avícolas menor que la mínima requerida de 15 hectáreas (requisito anexo 1, Orden 24 marzo 2011)
- Superficie validada:6,17
- 73159 La carga ganadera de la explotación supera los límites establecidos (compromiso anexo 1, Orden 24 marzo 2011)
- Carga Ganadera:1,0207 Pluviometría:520 Ugm:6,3 Superficie:6,17 Exp. Avícola:N Exp. Trashumante:N

RECINTOS**SUPERFICIE (Hectáreas)**

<u>REFERENCIA SIGPAC</u>	<u>CULTIVO</u>	<u>SEC_REG</u>	<u>Declarada</u>	<u>Control C.</u>	<u>Validada</u>
41-012-025-00004-002	60005	S	55,75		1,07
41-012-025-00001-001	60003	S	41,17		0,79
41-012-023-00001-004	60005	S	90,18		1,74
41-012-025-00009-001	60003	S	46,84		0,90
41-012-025-00004-001	60003	S	4,90		0,09
41-012-023-00001-003	60005	S	82,31		1,58



<u>APELLIDOS Y NOMBRE / RAZÓN SOCIAL</u>	<u>NIF</u>	<u>EXPEDIENTE</u>	<u>UGMS RESUELTAS</u>	<u>RESOLUCIÓN</u>
CABELLO VARGAS JOSE	79190017M	8020515	0,00	INADMISIÓN AL RÉGIMEN
<u>Explotaciones</u>				
ES410120000594				

INCIDENCIA DESCRIPCIÓN

2307	Superficie declarada de pastos en común en un recinto supera la asignada por la autoridad gestora de pastos para ese recinto y productor certificado (art 3.1.f, Orden 7/03/2011)			
	Recinto:41-012-00001-003	Cultivo:60005	PASTOS PERMANENTES DE 5 O MAS AÑOS-PASTIZALES	Superficie declarada (Áreas):8231 Sup. Asignada (Áreas):45
	Recinto:41-012-023-00001-004	Cultivo:60005	PASTOS PERMANENTES DE 5 O MAS AÑOS-PASTIZALES	Superficie declarada (Áreas):9018 Sup. Asignada (Áreas):49
	Recinto:41-012-025-00001-001	Cultivo:60003	PASTOS PERMANENTES DE 5 O MAS AÑOS-PASTO ARBOLADO	Superficie declarada (Áreas):4117 Sup. Asignada (Áreas):23
	Recinto:41-012-025-00004-001	Cultivo:60003	PASTOS PERMANENTES DE 5 O MAS AÑOS-PASTO ARBOLADO	Superficie declarada (Áreas):490 Sup. Asignada (Áreas):3
	Recinto:41-012-025-00004-002	Cultivo:60005	PASTOS PERMANENTES DE 5 O MAS AÑOS-PASTIZALES	Superficie declarada (Áreas):5575 Sup. Asignada (Áreas):31
	Recinto:41-012-025-00009-001	Cultivo:60003	PASTOS PERMANENTES DE 5 O MAS AÑOS-PASTO ARBOLADO	Superficie declarada (Áreas):4684 Sup. Asignada (Áreas):26
	Recinto:41-012-026-00002-002	Cultivo:60005	PASTOS PERMANENTES DE 5 O MAS AÑOS-PASTIZALES	Superficie declarada (Áreas):4239 Sup. Asignada (Áreas):23
73158	Superficie resuelta para explotaciones no avícolas menor que la mínima requerida de 15 hectáreas (requisito anexo 1, Orden 24 marzo 2011)			
	Superficie validada:2			

RECINTOS**SUPERFICIE (Hectáreas)**

<u>REFERENCIA SIGPAC</u>	<u>CULTIVO</u>	<u>SEC_REG</u>	<u>Declarada</u>	<u>Control C.</u>	<u>Validada</u>
41-012-025-00001-001	60003	S	41,17		0,23
41-012-025-00004-001	60003	S	4,90		0,03
41-012-025-00009-001	60003	S	46,84		0,26
41-012-025-00004-002	60005	S	55,75		0,31
41-012-026-00002-002	60005	S	42,39		0,23
41-012-023-00001-004	60005	S	90,18		0,49
41-012-023-00001-003	60005	S	82,31		0,45


<u>APELLIDOS Y NOMBRE / RAZÓN SOCIAL</u>	<u>NIF</u>	<u>EXPEDIENTE</u>	<u>UGMS RESUELTAS</u>	<u>RESOLUCIÓN</u>
CAMPOS CAMPOS JUAN MANUEL	27802621Z	8012866	0,00	INADMISIÓN AL RÉGIMEN
<u>Explotaciones</u>				
ES410120000529				

INCIDENCIA DESCRIPCIÓN

73159	La carga ganadera de la explotación supera los límites establecidos (compromiso anexo 1, Orden 24 marzo 2011)			
	Carga Ganadera:0 Pluviometría:520 Ugm:0 Superficie:415,67 Exp. Avícola:N Exp. Trashumante:N			
73163	No inscrito en un organismo de control y certificación ecológico (requisito anexo 1, Orden 24 marzo 2011)			
	Explotación:ES410120000529 Descripción especie:Bovina			

RECINTOS**SUPERFICIE (Hectáreas)**

<u>REFERENCIA SIGPAC</u>	<u>CULTIVO</u>	<u>SEC_REG</u>	<u>Declarada</u>	<u>Control C.</u>	<u>Validada</u>
41-012-036-00002-003	60005	S	2,06		2,06
41-012-025-00006-002	60003	S	34,89		34,89
41-012-035-00012-004	60005	S	8,52		8,52
41-012-035-00012-003	60005	S	2,88		2,88
41-012-043-00003-002	60005	S	239,35		239,35
41-012-035-00012-002	60003	S	11,59		11,59
41-012-047-00007-001	60005	S	116,38		116,38



<u>APELLIDOS Y NOMBRE / RAZÓN SOCIAL</u>	<u>NIF</u>	<u>EXPEDIENTE</u>	<u>UGMS RESUELTAS</u>	<u>RESOLUCIÓN</u>
CARMONA GORDILLO JUAN VENTURA	28671212X	8020790	0,00	INADMISIÓN AL RÉGIMEN
Explotaciones				
ES410320000161				
ES410320000541				
ES410480000537				
INCIDENCIA DESCRIPCIÓN				
73151	El recinto declarado no cumple con las normas de producción ecológica (compromiso anexo 1, Orden 24 marzo 2011)			
	Recinto:41-032-002-00005-001	Cultivo:60003	PASTOS PERMANENTES DE 5 O MAS AÑOS-PASTO ARBOLADO	Secano
	Recinto:41-032-002-00005-004	Cultivo:60003	PASTOS PERMANENTES DE 5 O MAS AÑOS-PASTO ARBOLADO	Secano
	Recinto:41-032-002-00005-005	Cultivo:60003	PASTOS PERMANENTES DE 5 O MAS AÑOS-PASTO ARBOLADO	Secano
	Recinto:41-032-003-00110-004	Cultivo:60005	PASTOS PERMANENTES DE 5 O MAS AÑOS-PASTIZALES	Secano
	Recinto:41-048-006-00017-002	Cultivo:60005	PASTOS PERMANENTES DE 5 O MAS AÑOS-PASTIZALES	Secano
	Recinto:41-048-007-00005-006	Cultivo:59000	PASTOS DE MENOS DE 5 AÑOS-SIN VARIEDAD	Secano
	Recinto:41-048-007-00007-001	Cultivo:60005	PASTOS PERMANENTES DE 5 O MAS AÑOS-PASTIZALES	Secano
	Recinto:41-048-007-00012-001	Cultivo:60005	PASTOS PERMANENTES DE 5 O MAS AÑOS-PASTIZALES	Secano
	Recinto:41-066-001-00015-001	Cultivo:60001	PASTOS PERMANENTES DE 5 O MAS AÑOS-DEHESAS	Secano
73156	Cultivo, variedad, régimen y/o uso del recinto SIGPAC no compatible con la submedida (anexo 10, Orden 24 marzo 2011)			
	Recinto:41-048-007-00005-006	Cultivo:59000	PASTOS DE MENOS DE 5 AÑOS-SIN VARIEDAD	Secano Uso Sigpac:PS
73158	Superficie resuelta para explotaciones no avícolas menor que la mínima requerida de 15 hectáreas (requisito anexo 1, Orden 24 marzo 2011)			
	Superficie validada:0			
73159	La carga ganadera de la explotación supera los límites establecidos (compromiso anexo 1, Orden 24 marzo 2011)			
	Carga Ganadera:0 Pluviometría:0 Ugm:53,87 Superficie:0 Exp. Avícola:N Exp. Trashumante:N			
73181	Las unidades de ganado solicitadas por especie distinta al porcino, mayores que las registradas en SIGGAN (disposición adicional tercera, Orden 24 de marzo de 2011)			
	Especie:Ovina Explotación:ES410320000541 Animales declarados:188 Animales determinados:0 Ugm declaradas:28,2 Ugm determinadas:0			

<u>APELLIDOS Y NOMBRE / RAZÓN SOCIAL</u>	<u>NIF</u>	<u>EXPEDIENTE</u>	<u>UGMS RESUELTAS</u>	<u>RESOLUCIÓN</u>
CASTIZO LÓPEZ DIEGO	44240133R	8021855	0,00	INADMISIÓN AL RÉGIMEN
Explotaciones				
ES410130000608				
INCIDENCIA DESCRIPCIÓN				
73159	La carga ganadera de la explotación supera los límites establecidos (compromiso anexo 1, Orden 24 marzo 2011)			
	Carga Ganadera:0 Pluviometría:700,5 Ugm:0 Superficie:120 Exp. Avícola:N Exp. Trashumante:N			
73181	Las unidades de ganado solicitadas por especie distinta al porcino, mayores que las registradas en SIGGAN (disposición adicional tercera, Orden 24 de marzo de 2011)			
	Especie:Caballar Explotación:ES410130000608 Animales declarados:25 Animales determinados:14 Ugm declaradas:25 Ugm determinadas:14			

RECINTOS**SUPERFICIE (Hectáreas)**

<u>REFERENCIA SIGPAC</u>	<u>CULTIVO</u>	<u>SEC_REG</u>	<u>Declarada</u>	<u>Control C.</u>	<u>Validada</u>
41-013-017-00001-001	60003	S	120,00		120,00



<u>APELLIDOS Y NOMBRE / RAZÓN SOCIAL</u>	<u>NIF</u>	<u>EXPEDIENTE</u>	<u>UGMS RESUELTAS</u>	<u>RESOLUCIÓN</u>
CERRO ESCOLASTICA S.L	B41602640	8014335	0,00	INADMISIÓN AL RÉGIMEN
<u>Explotaciones</u> ES410480000531				

INCIDENCIA DESCRIPCIÓN

73159 La carga ganadera de la explotación supera los límites establecidos (compromiso anexo 1, Orden 24 marzo 2011)
Carga Ganadera:0,1616 Pluviometría:750 Ugm:25,37 Superficie:157,04 Exp. Avícola:N Exp. Trashumante:N

RECINTOS**SUPERFICIE (Hectáreas)**

<u>REFERENCIA SIGPAC</u>	<u>CULTIVO</u>	<u>SEC_REG</u>	<u>Declarada</u>	<u>Control C.</u>	<u>Validada</u>
41-048-006-00010-002	60003	S	0,64		0,64
41-048-006-00020-001	60003	S	77,14		77,14
41-048-006-00021-001	60003	S	12,48		12,48
41-048-006-00020-010	60003	S	5,36		5,36
41-048-006-00015-001	60003	S	1,49		1,49
41-048-006-00020-009	60003	S	1,27		1,27
41-048-006-00032-001	60003	S	0,19		0,19
41-048-006-00031-021	60003	S	4,18		4,18
41-048-006-00020-011	60003	S	30,80		30,80
41-048-006-00032-002	60003	S	2,31		2,31
41-048-006-00031-024	60003	S	9,34		9,34
41-048-006-00032-003	60003	S	1,24		1,24
41-048-006-00031-009	60003	S	9,90		9,90
41-048-006-00031-012	60003	S	0,70		0,70

<u>APELLIDOS Y NOMBRE / RAZÓN SOCIAL</u>	<u>NIF</u>	<u>EXPEDIENTE</u>	<u>UGMS RESUELTAS</u>	<u>RESOLUCIÓN</u>
DEHESA TORIBIA SC	J91290825	8020490	77,40	ADMISIÓN AL RÉGIMEN
<u>Explotaciones</u> ES410480000601				

INCIDENCIA DESCRIPCIÓN

73181 Las unidades de ganado solicitadas por especie distinta al porcino, mayores que las registradas en SIGGAN (disposición adicional tercera, Orden 24 de marzo de 2011)
Especie:Ovina Explotación:ES410480000601 Animales declarados:753 Animales determinados:516 Ugm declaradas:112,95 Ugm determinadas:77,4

<u>APELLIDOS Y NOMBRE / RAZÓN SOCIAL</u>	<u>NIF</u>	<u>EXPEDIENTE</u>	<u>UGMS RESUELTAS</u>	<u>RESOLUCIÓN</u>
DELGADO MESA ESTEBAN	52225947P	8019170	14,40	ADMISIÓN AL RÉGIMEN
<u>Explotaciones</u> ES410120000594				

INCIDENCIA DESCRIPCIÓN

73181 Las unidades de ganado solicitadas por especie distinta al porcino, mayores que las registradas en SIGGAN (disposición adicional tercera, Orden 24 de marzo de 2011)
Especie:Bovina Explotación:ES410120000594 Animales declarados:19 Animales determinados:16 Ugm declaradas:16,6 Ugm determinadas:14,4



<u>APELLIDOS Y NOMBRE / RAZÓN SOCIAL</u>	<u>NIF</u>	<u>EXPEDIENTE</u>	<u>UGMS RESUeltas</u>	<u>RESOLUCIÓN</u>
DELGADO MESA JOSE MANUEL	52263825M	8019171	0,00	INADMISIÓN AL RÉGIMEN
Explotaciones				
ES410120000594				

INCIDENCIA DESCRIPCIÓN

- 204 La superficie total declarada sobre un mismo recinto en el conjunto de los expedientes, no puede superar la superficie total que el SIGPAC establece para ese recinto.
 Recinto:41-012-018-00002-008 Cultivo:60005 PASTOS PERMANENTES DE 5 O MAS AÑOS-PASTIZALES Secano Suma de superficies declaradas para este recinto por todos los solicitantes (Áreas):2594 Superficie SIGPAC medida para este recinto (Áreas):2590 Exceso de superficie declarada (Hectáreas):0,04
 Recinto:41-012-023-00002-011 Cultivo:60005 PASTOS PERMANENTES DE 5 O MAS AÑOS-PASTIZALES Secano Suma de superficies declaradas para este recinto por todos los solicitantes (Áreas):7867 Superficie SIGPAC medida para este recinto (Áreas):7857 Exceso de superficie declarada (Hectáreas):0,1
 Recinto:41-012-033-00006-004 Cultivo:60005 PASTOS PERMANENTES DE 5 O MAS AÑOS-PASTIZALES Secano Suma de superficies declaradas para este recinto por todos los solicitantes (Áreas):1288 Superficie SIGPAC medida para este recinto (Áreas):1283 Exceso de superficie declarada (Hectáreas):0,05
- 73159 La carga ganadera de la explotación supera los límites establecidos (compromiso anexo 1, Orden 24 marzo 2011)
 Carga Ganadera:1,0855 Pluviometría:520 Ugm:19,74 Superficie:18,1881 Exp. Avícola:N Exp. Trashumante:N

RECINTOS**SUPERFICIE (Hectáreas)**

<u>REFERENCIA SIGPAC</u>	<u>CULTIVO</u>	<u>SEC_REG</u>	<u>Declarada</u>	<u>Control C.</u>	<u>Validada</u>
41-012-033-00006-004	60005	S	0,05		0,05
41-012-025-00004-001	60005	S	0,25		0,24
41-012-025-00001-001	60005	S	2,13		2,04
41-012-018-00002-008	60005	S	0,01		0,01
41-012-023-00001-003	60005	S	4,25		4,08
41-012-024-00033-002	60005	S	0,01		0,03
41-012-025-00009-001	60005	S	2,42		2,32
41-012-026-00002-002	60005	S	2,19		2,10
41-012-023-00002-011	60005	S	0,10		0,10
41-012-023-00001-004	60005	S	4,66		4,46
41-012-025-00004-002	60005	S	2,88		2,76

<u>APELLIDOS Y NOMBRE / RAZÓN SOCIAL</u>	<u>NIF</u>	<u>EXPEDIENTE</u>	<u>UGMS RESUeltas</u>	<u>RESOLUCIÓN</u>
DIAZ FERNANDEZ FABIAN	75312955F	8017251	0,00	INADMISIÓN AL RÉGIMEN
Explotaciones				
ES410130000606				

INCIDENCIA DESCRIPCIÓN

- 73151 El recinto declarado no cumple con las normas de producción ecológica (compromiso anexo 1, Orden 24 marzo 2011)
 Recinto:41-013-002-00011-016 Cultivo:60003 PASTOS PERMANENTES DE 5 O MAS AÑOS-PASTO ARBOLADO Secano
- 73152 Recinto declarado que no cumple en su totalidad con las normas de producción ecológica (compromiso anexo 1, Orden 24 marzo 2011)
 Recinto:41-013-002-00003-004 Cultivo:60003 PASTOS PERMANENTES DE 5 O MAS AÑOS-PASTO ARBOLADO Secano Hectáreas declaradas:320,86 Hectáreas certificadas:172,6
- 73156 Cultivo, variedad, régimen y/o uso del recinto SIGPAC no compatible con la submedida (anexo 10, Orden 24 marzo 2011)
 Recinto:41-013-002-00011-016 Cultivo:60003 PASTOS PERMANENTES DE 5 O MAS AÑOS-PASTO ARBOLADO Secano Uso Sigpac:AG
- 73159 La carga ganadera de la explotación supera los límites establecidos (compromiso anexo 1, Orden 24 marzo 2011)
 Carga Ganadera:0,0947 Pluviometría:700,5 Ugm:63,85 Superficie:673,92 Exp. Avícola:N Exp. Trashumante:N

RECINTOS**SUPERFICIE (Hectáreas)**

<u>REFERENCIA SIGPAC</u>	<u>CULTIVO</u>	<u>SEC_REG</u>	<u>Declarada</u>	<u>Control C.</u>	<u>Validada</u>
41-013-002-00011-009	60003	S	97,70		97,70
41-013-002-00003-001	60003	S	13,65		13,65
41-013-002-00011-011	60003	S	159,19		159,19
41-013-002-00011-010	60003	S	131,00		131,00
41-013-002-00003-005	60003	S	68,94		68,94
41-013-002-00011-006	60003	S	30,84		30,84
41-013-002-00003-004	60003	S	148,26		172,60

<u>APELLIDOS Y NOMBRE / RAZÓN SOCIAL</u>	<u>NIF</u>	<u>EXPEDIENTE</u>	<u>UGMS RESUELTAS</u>	<u>RESOLUCIÓN</u>
DIAZ ORTIZ FABIAN	79193384Z	8017252	0,00	INADMISIÓN AL RÉGIMEN
<u>Explotaciones</u> ES410130000607				

INCIDENCIA DESCRIPCIÓN

- 73151 El recinto declarado no cumple con las normas de producción ecológica (compromiso anexo 1, Orden 24 marzo 2011)
Recinto:41-013-001-00005-010 Cultivo:60003 PASTOS PERMANENTES DE 5 O MAS AÑOS-PASTO ARBOLADO Secano
- 73156 Cultivo, variedad, régimen y/o uso del recinto SIGPAC no compatible con la submedida (anexo 10, Orden 24 marzo 2011)
Recinto:41-013-001-00005-010 Cultivo:60003 PASTOS PERMANENTES DE 5 O MAS AÑOS-PASTO ARBOLADO Secano Uso Sigpac:FO
- 73159 La carga ganadera de la explotación supera los límites establecidos (compromiso anexo 1, Orden 24 marzo 2011)
Carga Ganadera:0,0253 Pluviometría:700,5 Ugm:38,55 Superficie:1521,48 Exp. Avícola:N Exp. Trashumante:N

RECINTOS**SUPERFICIE (Hectáreas)**

<u>REFERENCIA SIGPAC</u>	<u>CULTIVO</u>	<u>SEC_REG</u>	<u>Declarada</u>	<u>Control C.</u>	<u>Validada</u>
41-013-001-00011-001	60003	S	15,87		15,87
41-013-001-00012-001	60003	S	63,98		63,98
41-013-001-00005-001	60003	S	1.441,63		1.441,63



<u>APELLIDOS Y NOMBRE / RAZÓN SOCIAL</u>	<u>NIF</u>	<u>EXPEDIENTE</u>	<u>UGMS RESUeltas</u>	<u>RESOLUCIÓN</u>
DOMINGUEZ CALLE MANUEL	27769104P	8018277	0,00	INADMISIÓN AL RÉGIMEN

INCIDENCIA DESCRIPCIÓN

73159 La carga ganadera de la explotación supera los límites establecidos (compromiso anexo 1, Orden 24 marzo 2011)

Carga Ganadera:0 Pluviometría:593,8748 Ugm:0 Superficie:97 Exp. Avícola:N Exp. Trashumante:N

73160 Explotación declarada no inscrita en SIGGAN a nombre del titular del expediente (disposición adicional tercera, Orden 24 marzo 2011)

Explotación:ES410680000173

RECINTOS**SUPERFICIE (Hectáreas)**

<u>REFERENCIA SIGPAC</u>	<u>CULTIVO</u>	<u>SEC_REG</u>	<u>Declarada</u>	<u>Control C.</u>	<u>Validada</u>
41-037-001-00048-002	60003	S	3,11		3,11
41-037-001-00049-002	60003	S	0,20		0,20
41-037-001-00041-020	59005	S	1,62		1,62
41-037-001-00041-023	59005	S	0,63		0,63
41-037-001-00049-003	60003	S	0,74		0,74
41-037-001-00050-003	60005	S	0,64		0,64
41-037-001-00041-013	60005	S	0,11		0,11
41-037-001-00041-016	59005	S	1,12		1,12
41-037-001-00041-002	59005	S	1,87		1,87
41-037-001-00041-011	60003	S	13,66		13,66
41-037-001-00041-014	60005	S	0,24		0,24
41-037-001-00041-017	60005	S	0,07		0,07
41-037-001-00041-024	59005	S	8,13		8,13
41-037-001-00050-001	59005	S	1,45		1,45
41-037-001-00041-012	60003	S	41,63		41,63
41-037-001-00041-022	59005	S	5,80		5,80
41-037-001-00041-018	59005	S	1,33		1,33
41-037-001-00048-003	59005	S	0,10		0,10
41-037-001-00049-001	59005	S	0,91		0,91
41-037-001-00041-010	60005	S	5,54		5,54
41-037-001-00041-019	59005	S	2,91		2,91
41-037-001-00048-001	59005	S	0,18		0,18
41-037-001-00050-002	59005	S	0,14		0,14
41-068-034-00008-011	60002	S	2,62		2,62
41-068-034-00008-010	60002	S	0,79		0,79
41-068-034-00008-007	60002	S	0,36		0,36
41-068-034-00008-001	59005	S	0,30		0,30
41-068-034-00008-003	60002	S	0,06		0,06
41-068-034-00008-006	60002	S	0,28		0,28
41-068-034-00008-008	60002	S	0,46		0,46

<u>APELLIDOS Y NOMBRE / RAZÓN SOCIAL</u>	<u>NIF</u>	<u>EXPEDIENTE</u>	<u>UGMS RESUeltas</u>	<u>RESOLUCIÓN</u>
DOMINGUEZ NAVARRO ANTONIA	75399304Z	8001767	24,40	ADMISIÓN AL RÉGIMEN

Explotaciones

ES410310000259

INCIDENCIA DESCRIPCIÓN

73163 No inscrito en un organismo de control y certificación ecológico (requisito anexo 1, Orden 24 marzo 2011)

Explotación:ES410310000259 Descripción especie:Caprina

Explotación:ES410310000259 Descripción especie:Ovina

73181 Las unidades de ganado solicitadas por especie distinta al porcino, mayores que las registradas en SIGGAN (disposición adicional tercera, Orden 24 de marzo de 2011)

Especie:Bovina Explotación:ES410310000259 Animales declarados:28 Animales determinados:26 Ugm declaradas:26,4 Ugm determinadas:24,4

<u>APELLIDOS Y NOMBRE / RAZÓN SOCIAL</u>	<u>NIF</u>	<u>EXPEDIENTE</u>	<u>UGMS RESUELTAS</u>	<u>RESOLUCIÓN</u>
ESPINO DELGADO JOSE MANUEL	28784353Z	8009185	0,00	INADMISIÓN AL RÉGIMEN
<u>Explotaciones</u> ES410320000239				

INCIDENCIA DESCRIPCIÓN

73158 Superficie resuelta para explotaciones no avícolas menor que la mínima requerida de 15 hectáreas (requisito anexo 1, Orden 24 marzo 2011)
Superficie validada:14,73

73159 La carga ganadera de la explotación supera los límites establecidos (compromiso anexo 1, Orden 24 marzo 2011)
Carga Ganadera:0,0428 Pluviometría:785,5 Ugm:0,63 Superficie:14,73 Exp. Avícola:N Exp. Trashumante:N

RECINTOS**SUPERFICIE (Hectáreas)**

<u>REFERENCIA SIGPAC</u>	<u>CULTIVO</u>	<u>SEC_REG</u>	<u>Declarada</u>	<u>Control C.</u>	<u>Validada</u>
41-032-003-00141-003	60005	S	5,92		5,92
41-032-003-00163-001	60005	S	8,81		8,81

<u>APELLIDOS Y NOMBRE / RAZÓN SOCIAL</u>	<u>NIF</u>	<u>EXPEDIENTE</u>	<u>UGMS RESUELTAS</u>	<u>RESOLUCIÓN</u>
ESPINOLA RIVERO FRANCISCO LUIS	47000456W	8019729	0,00	INADMISIÓN AL RÉGIMEN
<u>Explotaciones</u> ES410020000671				

INCIDENCIA DESCRIPCIÓN

73151 El recinto declarado no cumple con las normas de producción ecológica (compromiso anexo 1, Orden 24 marzo 2011)
Recinto:41-002-008-00006-003 Cultivo:60001 PASTOS PERMANENTES DE 5 O MAS AÑOS-DEHESAS Secano
Recinto:41-002-008-00008-004 Cultivo:60001 PASTOS PERMANENTES DE 5 O MAS AÑOS-DEHESAS Secano

73156 Cultivo, variedad, régimen y/o uso del recinto SIGPAC no compatible con la submedida (anexo 10, Orden 24 marzo 2011)
Recinto:41-002-008-00006-002 Cultivo:59000 PASTOS DE MENOS DE 5 AÑOS-SIN VARIEDAD Secano Uso Sigpac:PS

73159 La carga ganadera de la explotación supera los límites establecidos (compromiso anexo 1, Orden 24 marzo 2011)
Carga Ganadera:0 Pluviometría:755 Ugm:0 Superficie:22,89 Exp. Avícola:N Exp. Trashumante:N

73163 No inscrito en un organismo de control y certificación ecológico (requisito anexo 1, Orden 24 marzo 2011)
Explotación:ES410020000671 Descripción especie:Caprina
Explotación:ES410020000671 Descripción especie:Ovina

RECINTOS**SUPERFICIE (Hectáreas)**

<u>REFERENCIA SIGPAC</u>	<u>CULTIVO</u>	<u>SEC_REG</u>	<u>Declarada</u>	<u>Control C.</u>	<u>Validada</u>
41-002-047-00011-003	60005	S	2,77		2,77
41-002-008-00007-005	60001	S	5,35		5,35
41-002-008-00007-003	60005	S	2,26		2,26
41-002-047-00011-001	60003	S	5,44		5,44
41-002-008-00006-001	60001	S	0,42		0,42
41-002-008-00008-003	60001	S	0,89		0,89
41-002-047-00011-004	60005	S	5,76		5,76

<u>APELLIDOS Y NOMBRE / RAZÓN SOCIAL</u>	<u>NIF</u>	<u>EXPEDIENTE</u>	<u>UGMS RESUELTAS</u>	<u>RESOLUCIÓN</u>
EXTENSIONES AGRICOLAS SOCIEDAD	B41470477	8020451	0,00	INADMISIÓN AL RÉGIMEN

INCIDENCIA DESCRIPCIÓN

73159 La carga ganadera de la explotación supera los límites establecidos (compromiso anexo 1, Orden 24 marzo 2011)
Carga Ganadera:0 Pluviometría:400 Ugm:0 Superficie:1,15 Exp. Avícola:N Exp. Trashumante:N

73160 Explotación declarada no inscrita en SIGGAN a nombre del titular del expediente (disposición adicional tercera, Orden 24 marzo 2011)
Explotación:ES410710000271

73163 No inscrito en un organismo de control y certificación ecológico (requisito anexo 1, Orden 24 marzo 2011)
Explotación:ES410710000271 Descripción especie:Gallinas

RECINTOS**SUPERFICIE (Hectáreas)**

<u>REFERENCIA SIGPAC</u>	<u>CULTIVO</u>	<u>SEC_REG</u>	<u>Declarada</u>	<u>Control C.</u>	<u>Validada</u>
41-071-018-00126-001	20902	S	1,15		1,15


<u>APELLIDOS Y NOMBRE / RAZÓN SOCIAL</u>	<u>NIF</u>	<u>EXPEDIENTE</u>	<u>UGMS RESUELTAS</u>	<u>RESOLUCIÓN</u>
FERNANDEZ RONQUILLO JOSE	28328655S	8005601	0,00	INADMISIÓN AL RÉGIMEN
Explotaciones				
ES210160000141				
ES210690000093				
ES410800000234				

INCIDENCIA DESCRIPCIÓN

73159	La carga ganadera de la explotación supera los límites establecidos (compromiso anexo 1, Orden 24 marzo 2011) Carga Ganadera:0 Pluviometría:815,4222 Ugm:0 Superficie:807,31 Exp. Avícola:N Exp. Trashumante:N
73163	No inscrito en un organismo de control y certificación ecológico (requisito anexo 1, Orden 24 marzo 2011) Explotación:ES210690000093 Descripción especie:Bovina Explotación:ES410800000234 Descripción especie:Bovina Explotación:ES210160000141 Descripción especie:Bovina

RECINTOS**SUPERFICIE (Hectáreas)**

<u>REFERENCIA SIGPAC</u>	<u>CULTIVO</u>	<u>SEC_REG</u>	<u>Declarada</u>	<u>Control C.</u>	<u>Validada</u>
21-068-003-00006-001	60003	S	49,67		49,67
21-068-002-00009-001	60003	S	71,47		71,47
21-068-003-00006-002	60005	S	1,01		1,01
21-068-002-00003-001	60003	S	1,78		1,78
21-068-002-00003-002	60003	S	74,84		74,84
21-068-002-00009-009	60005	S	4,74		4,74
21-068-002-00009-010	60005	S	1,37		1,37
21-016-003-00002-002	60005	S	1,05		1,05
21-016-003-00002-008	60003	S	13,22		13,22
21-016-003-00002-009	60003	S	1,75		1,75
21-016-002-00018-002	60003	S	127,75		127,75
21-016-003-00004-002	60003	S	4,58		4,58
21-016-003-00004-003	60005	S	3,73		3,73
21-016-002-00002-001	60003	S	21,46		21,46
41-080-005-00013-003	60005	S	1,98		1,98
41-080-028-00003-013	60003	S	18,25		18,25
41-080-002-00003-002	60003	S	23,00		23,00
41-080-008-00023-001	60003	S	12,93		12,93
41-080-015-00022-001	60003	S	9,20		9,20
41-080-016-00020-003	60003	S	20,30		20,30
41-080-016-00001-002	60005	S	2,19		2,19
41-080-028-00003-007	60003	S	39,88		39,88
41-080-028-00003-015	60005	S	47,55		47,55
41-080-028-00003-022	60005	S	3,21		3,21
41-080-012-00005-004	60005	S	1,29		1,29
41-080-028-00003-017	60005	S	4,20		4,20
41-080-028-00005-001	60003	S	28,98		28,98
41-080-028-00005-003	60005	S	10,89		10,89
41-080-016-00001-001	60003	S	30,25		30,25
41-080-016-00013-001	60003	S	18,07		18,07
41-080-028-00003-016	60005	S	0,63		0,63
41-080-028-00005-002	60005	S	4,16		4,16
41-080-012-00005-001	60003	S	71,69		71,69
41-080-028-00003-005	60003	S	7,07		7,07
41-080-028-00003-014	60003	S	71,27		71,27
41-080-012-00003-001	60003	S	1,90		1,90



<u>APELLIDOS Y NOMBRE / RAZÓN SOCIAL</u>	<u>NIF</u>	<u>EXPEDIENTE</u>	<u>UGMS RESUELTAS</u>	<u>RESOLUCIÓN</u>
FRANCO PEREZ ANTONIO	75354797N	8020465	0,00	INADMISIÓN AL RÉGIMEN
Explotaciones				
ES410120000594				

INCIDENCIA DESCRIPCIÓN

- 2307 Superficie declarada de pastos en común en un recinto supera la asignada por la autoridad gestora de pastos para ese recinto y productor certificado (art 3.1.f, Orden 7/03/2011)
- Recinto:41-012-023-00001-003 Cultivo:60005 PASTOS PERMANENTES DE 5 O MAS AÑOS-PASTIZALES Superficie declarada (Áreas):8231 Sup. Asignada (Áreas):91
- Recinto:41-012-023-00001-004 Cultivo:60005 PASTOS PERMANENTES DE 5 O MAS AÑOS-PASTIZALES Superficie declarada (Áreas):9018 Sup. Asignada (Áreas):99
- Recinto:41-012-025-00001-001 Cultivo:60003 PASTOS PERMANENTES DE 5 O MAS AÑOS-PASTO ARBOLADO Superficie declarada (Áreas):4117 Sup. Asignada (Áreas):45
- Recinto:41-012-025-00004-001 Cultivo:60003 PASTOS PERMANENTES DE 5 O MAS AÑOS-PASTO ARBOLADO Superficie declarada (Áreas):490 Sup. Asignada (Áreas):5
- Recinto:41-012-025-00004-002 Cultivo:60005 PASTOS PERMANENTES DE 5 O MAS AÑOS-PASTIZALES Superficie declarada (Áreas):5575 Sup. Asignada (Áreas):61
- Recinto:41-012-025-00009-001 Cultivo:60003 PASTOS PERMANENTES DE 5 O MAS AÑOS-PASTO ARBOLADO Superficie declarada (Áreas):4684 Sup. Asignada (Áreas):52
- Recinto:41-012-026-00002-002 Cultivo:60005 PASTOS PERMANENTES DE 5 O MAS AÑOS-PASTIZALES Superficie declarada (Áreas):4239 Sup. Asignada (Áreas):47
- 73158 Superficie resuelta para explotaciones no avícolas menor que la mínima requerida de 15 hectáreas (requisito anexo 1, Orden 24 marzo 2011)
Superficie validada:4
- 73159 La carga ganadera de la explotación supera los límites establecidos (compromiso anexo 1, Orden 24 marzo 2011)
Carga Ganadera:1,0237 Pluviometría:520 Ugm:4,09 Superficie:4 Exp. Avícola:N Exp. Trashumante:N
- 73163 No inscrito en un organismo de control y certificación ecológico (requisito anexo 1, Orden 24 marzo 2011)
Explotación:ES410120000594 Descripción especie:Équidos

RECINTOS**SUPERFICIE (Hectáreas)**

<u>REFERENCIA SIGPAC</u>	<u>CULTIVO</u>	<u>SEC_REG</u>	<u>Declarada</u>	<u>Control C.</u>	<u>Validada</u>
41-012-023-00001-003	60005	S	82,31		0,91
41-012-025-00001-001	60003	S	41,17		0,45
41-012-025-00004-002	60005	S	55,75		0,61
41-012-026-00002-002	60005	S	42,39		0,47
41-012-025-00004-001	60003	S	4,90		0,05
41-012-025-00009-001	60003	S	46,84		0,52
41-012-023-00001-004	60005	S	90,18		0,99



<u>APELLIDOS Y NOMBRE / RAZÓN SOCIAL</u>	<u>NIF</u>	<u>EXPEDIENTE</u>	<u>UGMS RESUELTAS</u>	<u>RESOLUCIÓN</u>
FUCOSAT SL	B48497739	8021833	0,00	INADMISIÓN AL RÉGIMEN
Explotaciones				
ES410640000005				

INCIDENCIA DESCRIPCIÓN

73159 La carga ganadera de la explotación supera los límites establecidos (compromiso anexo 1, Orden 24 marzo 2011)

Carga Ganadera:0 Pluviometría:598 Ugm:0 Superficie:143,61 Exp. Avícola:N Exp. Trashumante:N

73163 No inscrito en un organismo de control y certificación ecológico (requisito anexo 1, Orden 24 marzo 2011)

Explotación:ES410640000005 Descripción especie:Bovina

RECINTOS**SUPERFICIE (Hectáreas)**

<u>REFERENCIA SIGPAC</u>	<u>CULTIVO</u>	<u>SEC_REG</u>	<u>Declarada</u>	<u>Control C.</u>	<u>Validada</u>
41-064-013-00030-006	60003	S	6,32		6,32
41-064-013-00030-001	60003	S	16,58		16,58
41-064-013-00030-003	60003	S	3,78		3,78
41-064-030-00102-005	60003	S	5,69		5,69
41-064-030-00022-002	60002	S	0,03		0,03
41-064-030-00024-001	60002	S	0,05		0,05
41-064-013-00022-007	60003	S	1,40		1,40
41-064-013-00022-002	60002	S	0,05		0,05
41-064-030-00102-002	60003	S	0,92		0,92
41-064-013-00030-007	60003	S	2,44		2,44
41-064-013-00024-002	60002	S	0,68		0,68
41-064-013-00022-001	60002	S	0,01		0,01
41-064-013-00021-004	60003	S	7,51		7,51
41-064-030-00025-001	60003	S	7,12		7,12
41-064-030-00024-004	60003	S	5,31		5,31
41-064-013-00030-004	60003	S	1,45		1,45
41-064-013-00022-006	60003	S	0,44		0,44
41-064-013-00021-003	60003	S	0,24		0,24
41-064-014-00030-002	60003	S	5,92		5,92
41-064-030-00024-003	60003	S	3,34		3,34
41-064-030-00024-002	60002	S	0,15		0,15
41-064-013-00031-001	60002	S	0,04		0,04
41-064-013-00029-002	60003	S	2,86		2,86
41-064-013-00022-005	60002	S	0,17		0,17
41-064-030-00102-003	60003	S	2,63		2,63
41-064-030-00102-004	60003	S	2,93		2,93
41-064-030-00025-004	60002	S	0,24		0,24
41-064-030-00060-002	60003	S	0,16		0,16
41-064-013-00032-001	60003	S	7,43		7,43
41-064-013-00031-002	60003	S	35,90		35,90
41-064-013-00022-008	60003	S	2,82		2,82
41-064-013-00022-003	60002	S	0,07		0,07
41-064-030-00025-002	60003	S	16,07		16,07
41-064-013-00022-004	60002	S	0,17		0,17
41-064-014-00028-002	60002	S	0,06		0,06
41-064-014-00030-001	60003	S	2,58		2,58
41-064-030-00025-003	60002	S	0,05		0,05



<u>APELLIDOS Y NOMBRE / RAZÓN SOCIAL</u>	<u>NIF</u>	<u>EXPEDIENTE</u>	<u>UGMS RESUELTAS</u>	<u>RESOLUCIÓN</u>
FUENTES SANCHEZ FRANCISCO	28511908G	8011221	0,00	INADMISIÓN AL RÉGIMEN
<u>Explotaciones</u>				
ES410120000594				

INCIDENCIA DESCRIPCIÓN

2307	Superficie declarada de pastos en común en un recinto supera la asignada por la autoridad gestora de pastos para ese recinto y productor certificado (art 3.1.f, Orden 7/03/2011)			
	Recinto:41-012-023-00001-003	Cultivo:60005	PASTOS PERMANENTES DE 5 O MAS AÑOS-PASTIZALES	Superficie declarada (Áreas):8231 Sup. Asignada (Áreas):317
	Recinto:41-012-023-00001-004	Cultivo:60005	PASTOS PERMANENTES DE 5 O MAS AÑOS-PASTIZALES	Superficie declarada (Áreas):9018 Sup. Asignada (Áreas):347
	Recinto:41-012-025-00001-001	Cultivo:60003	PASTOS PERMANENTES DE 5 O MAS AÑOS-PASTO ARBOLADO	Superficie declarada (Áreas):4117 Sup. Asignada (Áreas):159
	Recinto:41-012-025-00004-001	Cultivo:60003	PASTOS PERMANENTES DE 5 O MAS AÑOS-PASTO ARBOLADO	Superficie declarada (Áreas):490 Sup. Asignada (Áreas):19
	Recinto:41-012-025-00004-002	Cultivo:60005	PASTOS PERMANENTES DE 5 O MAS AÑOS-PASTIZALES	Superficie declarada (Áreas):5575 Sup. Asignada (Áreas):215
	Recinto:41-012-025-00009-001	Cultivo:60003	PASTOS PERMANENTES DE 5 O MAS AÑOS-PASTO ARBOLADO	Superficie declarada (Áreas):4684 Sup. Asignada (Áreas):180
	Recinto:41-012-026-00002-002	Cultivo:60005	PASTOS PERMANENTES DE 5 O MAS AÑOS-PASTIZALES	Superficie declarada (Áreas):4239 Sup. Asignada (Áreas):163
73158	Superficie resuelta para explotaciones no avícolas menor que la mínima requerida de 15 hectáreas (requisito anexo 1, Orden 24 marzo 2011)			
	Superficie validada:14			

RECINTOS**SUPERFICIE (Hectáreas)**

<u>REFERENCIA SIGPAC</u>	<u>CULTIVO</u>	<u>SEC_REG</u>	<u>Declarada</u>	<u>Control C.</u>	<u>Validada</u>
41-012-023-00001-004	60005	S	90,18		3,47
41-012-025-00004-001	60003	S	4,90		0,19
41-012-025-00001-001	60003	S	41,17		1,59
41-012-025-00009-001	60003	S	46,84		1,80
41-012-023-00001-003	60005	S	82,31		3,17
41-012-025-00004-002	60005	S	55,75		2,15
41-012-026-00002-002	60005	S	42,39		1,63

<u>APELLIDOS Y NOMBRE / RAZÓN SOCIAL</u>	<u>NIF</u>	<u>EXPEDIENTE</u>	<u>UGMS RESUELTAS</u>	<u>RESOLUCIÓN</u>
GALA JIMENEZ ANTONIO	75432971D	8020280	0,00	INADMISIÓN AL RÉGIMEN
<u>Explotaciones</u>				
ES410020000500				

INCIDENCIA DESCRIPCIÓN

73159	La carga ganadera de la explotación supera los límites establecidos (compromiso anexo 1, Orden 24 marzo 2011)			
	Carga Ganadera:0 Pluviometría:755 Ugm:0 Superficie:365,21 Exp. Avícola:N Exp. Trashumante:N			
73163	No inscrito en un organismo de control y certificación ecológico (requisito anexo 1, Orden 24 marzo 2011)			
	Explotación:ES410020000500 Descripción especie:Bovina			

RECINTOS**SUPERFICIE (Hectáreas)**

<u>REFERENCIA SIGPAC</u>	<u>CULTIVO</u>	<u>SEC_REG</u>	<u>Declarada</u>	<u>Control C.</u>	<u>Validada</u>
41-002-043-00005-007	60005	S	3,33		3,33
41-002-043-00005-006	60001	S	165,27		165,27
41-002-043-00005-003	60005	S	0,66		0,66
41-002-046-00008-002	60001	S	72,07		72,07
41-002-046-00001-003	60001	S	123,88		123,88



<u>APELLIDOS Y NOMBRE / RAZÓN SOCIAL</u>	<u>NIF</u>	<u>EXPEDIENTE</u>	<u>UGMS RESUELTAS</u>	<u>RESOLUCIÓN</u>
GALLEGO VEGA CARMELO	28505944C	8022044	0,00	INADMISIÓN AL RÉGIMEN

INCIDENCIA DESCRIPCIÓN

- 73159 La carga ganadera de la explotación supera los límites establecidos (compromiso anexo 1, Orden 24 marzo 2011)
Carga Ganadera:0 Pluviometría:757,0788 Ugm:0 Superficie:101,53 Exp. Avícola:N Exp. Trashumante:N
- 73160 Explotación declarada no inscrita en SIGGAN a nombre del titular del expediente (disposición adicional tercera, Orden 24 marzo 2011)
Explotación:ES410020000024
- 73163 No inscrito en un organismo de control y certificación ecológico (requisito anexo 1, Orden 24 marzo 2011)
Explotación:ES410020000024 Descripción especie:Ovina

RECINTOS**SUPERFICIE (Hectáreas)**

<u>REFERENCIA SIGPAC</u>	<u>CULTIVO</u>	<u>SEC_REG</u>	<u>Declarada</u>	<u>Control C.</u>	<u>Validada</u>
41-032-005-00010-001	60003	S	5,00		5,00
41-032-003-00144-002	60003	S	0,70		0,70
41-032-003-00087-001	60003	S	1,22		1,22
41-002-005-00009-013	60005	S	0,15		0,15
41-002-002-00004-001	60003	S	0,85		0,85
41-002-004-00012-001	60003	S	47,51		47,51
41-002-005-00009-002	60002	S	1,98		1,98
41-002-005-00009-006	60005	S	4,20		4,20
41-002-005-00009-005	60005	S	35,50		35,50
41-002-005-00009-015	60003	S	0,63		0,63
41-002-002-00002-001	60003	S	0,67		0,67
41-002-002-00003-001	60003	S	2,66		2,66
41-002-005-00009-007	60005	S	0,46		0,46



<u>APELLIDOS Y NOMBRE / RAZÓN SOCIAL</u>	<u>NIF</u>	<u>EXPEDIENTE</u>	<u>UGMS RESUELTAS</u>	<u>RESOLUCIÓN</u>
GALVAN MORENO JOSEFA	27632647X	8019437	0,00	INADMISIÓN AL RÉGIMEN
Explotaciones				
ES410480000500				
ES410480000607				

INCIDENCIA DESCRIPCIÓN

- 204 La superficie total declarada sobre un mismo recinto en el conjunto de los expedientes, no puede superar la superficie total que el SIGPAC establece para ese recinto.
 Recinto:41-048-032-00030-001 Cultivo:59000 PASTOS DE MENOS DE 5 AÑOS-SIN VARIEDAD Secano Suma de superficies declaradas para este recinto por todos los solicitantes (Áreas):4604 Superficie SIGPAC medida para este recinto (Áreas):4396 Exceso de superficie declarada (Hectáreas):2,08
 Recinto:41-048-036-00002-001 Cultivo:59000 PASTOS DE MENOS DE 5 AÑOS-SIN VARIEDAD Secano Suma de superficies declaradas para este recinto por todos los solicitantes (Áreas):2652 Superficie SIGPAC medida para este recinto (Áreas):1326 Exceso de superficie declarada (Hectáreas):13,26
 Recinto:41-048-042-00003-001 Cultivo:63001 OTRAS SUPERFICIES FORRAJERAS-DEHESAS Secano Suma de superficies declaradas para este recinto por todos los solicitantes (Áreas):2992 Superficie SIGPAC medida para este recinto (Áreas):1496 Exceso de superficie declarada (Hectáreas):14,96
- 73156 Cultivo, variedad, régimen y/o uso del recinto SIGPAC no compatible con la submedida (anexo 10, Orden 24 marzo 2011)
 Recinto:41-048-032-00030-001 Cultivo:59000 PASTOS DE MENOS DE 5 AÑOS-SIN VARIEDAD Secano Uso Sigpac:PS
 Recinto:41-048-036-00002-001 Cultivo:59000 PASTOS DE MENOS DE 5 AÑOS-SIN VARIEDAD Secano Uso Sigpac:PS
 Recinto:41-048-036-00099-001 Cultivo:59000 PASTOS DE MENOS DE 5 AÑOS-SIN VARIEDAD Secano Uso Sigpac:PS
 Recinto:41-048-041-00012-001 Cultivo:59000 PASTOS DE MENOS DE 5 AÑOS-SIN VARIEDAD Secano Uso Sigpac:PS
 Recinto:41-048-041-00013-001 Cultivo:59000 PASTOS DE MENOS DE 5 AÑOS-SIN VARIEDAD Secano Uso Sigpac:PS
 Recinto:41-048-042-00002-001 Cultivo:59000 PASTOS DE MENOS DE 5 AÑOS-SIN VARIEDAD Secano Uso Sigpac:PS
 Recinto:41-048-042-00003-002 Cultivo:59000 PASTOS DE MENOS DE 5 AÑOS-SIN VARIEDAD Secano Uso Sigpac:PS
 Recinto:41-048-042-00011-002 Cultivo:59000 PASTOS DE MENOS DE 5 AÑOS-SIN VARIEDAD Secano Uso Sigpac:PS
- 73159 La carga ganadera de la explotación supera los límites establecidos (compromiso anexo 1, Orden 24 marzo 2011)
 Carga Ganadera:1,6319 Pluviometría:750 Ugm:49,22 Superficie:30,1604 Exp. Avícola:N Exp. Trashumante:N
- 73160 Explotación declarada no inscrita en SIGGAN a nombre del titular del expediente (disposición adicional tercera, Orden 24 marzo 2011)
 Explotación:ES410320000787

RECINTOS**SUPERFICIE (Hectáreas)**

<u>REFERENCIA SIGPAC</u>	<u>CULTIVO</u>	<u>SEC_REG</u>	<u>Declarada</u>	<u>Control C.</u>	<u>Validada</u>
41-048-032-00001-001	63001	S	15,35		15,35
41-048-042-00003-001	63001	S	14,96		14,81



<u>APELLIDOS Y NOMBRE / RAZÓN SOCIAL</u>	<u>NIF</u>	<u>EXPEDIENTE</u>	<u>UGMS RESUELTAS</u>	<u>RESOLUCIÓN</u>
GAMERO RUIZ ANTONIO RICARDO	52296769J	8017830	0,00	INADMISIÓN AL RÉGIMEN
<u>Explotaciones</u> ES410650000636				

INCIDENCIA DESCRIPCIÓN

- 73151 El recinto declarado no cumple con las normas de producción ecológica (compromiso anexo 1, Orden 24 marzo 2011)
 Recinto:41-065-007-00029-002 Cultivo:59005 PASTOS DE MENOS DE 5 AÑOS-PASTIZALES Secano
 Recinto:41-065-007-00029-003 Cultivo:59005 PASTOS DE MENOS DE 5 AÑOS-PASTIZALES Secano
 Recinto:41-065-007-00029-004 Cultivo:59005 PASTOS DE MENOS DE 5 AÑOS-PASTIZALES Secano
 Recinto:41-065-007-00029-007 Cultivo:59005 PASTOS DE MENOS DE 5 AÑOS-PASTIZALES Secano
 Recinto:41-065-007-00029-008 Cultivo:59005 PASTOS DE MENOS DE 5 AÑOS-PASTIZALES Secano
- 73156 Cultivo, variedad, régimen y/o uso del recinto SIGPAC no compatible con la submedida (anexo 10, Orden 24 marzo 2011)
 Recinto:41-065-007-00004-004 Cultivo:59005 PASTOS DE MENOS DE 5 AÑOS-PASTIZALES Secano Uso Sigpac:IM
 Recinto:41-065-007-00004-007 Cultivo:59007 PASTOS DE MENOS DE 5 AÑOS-PRADO ARTIFICIAL Secano Uso Sigpac:TA
 Recinto:41-065-007-00005-008 Cultivo:59007 PASTOS DE MENOS DE 5 AÑOS-PRADO ARTIFICIAL Secano Uso Sigpac:TA
- 73159 La carga ganadera de la explotación supera los límites establecidos (compromiso anexo 1, Orden 24 marzo 2011)
 Carga Ganadera:0 Pluviometría:565 Ugm:0 Superficie:22,91 Exp. Avícola:N Exp. Trashumante:N
- 73163 No inscrito en un organismo de control y certificación ecológico (requisito anexo 1, Orden 24 marzo 2011)
 Explotación:ES410650000636 Descripción especie:Bovina
 Explotación:ES410650000636 Descripción especie:Gallinas

RECINTOS**SUPERFICIE (Hectáreas)**

<u>REFERENCIA SIGPAC</u>	<u>CULTIVO</u>	<u>SEC_REG</u>	<u>Declarada</u>	<u>Control C.</u>	<u>Validada</u>
41-065-007-00005-014	60002	S	1,72		1,72
41-065-007-00006-011	60002	S	9,50		9,50
41-065-007-00005-008	60006	S	11,19		11,19
41-065-007-00006-007	59005	S	0,50		0,50



<u>APELLIDOS Y NOMBRE / RAZÓN SOCIAL</u>	<u>NIF</u>	<u>EXPEDIENTE</u>	<u>UGMS RESUELTAS</u>	<u>RESOLUCIÓN</u>
GANADOS FRANCISCO MORENO, S.L.	B41948290	8012467	0,00	INADMISIÓN AL RÉGIMEN
<u>Explotaciones</u>				
ES210720000017				
ES410020000050				

INCIDENCIA DESCRIPCIÓN

- 73156 Cultivo, variedad, régimen y/o uso del recinto SIGPAC no compatible con la submedida (anexo 10, Orden 24 marzo 2011)
Recinto:21-071-009-00048-001 Cultivo:60003 PASTOS PERMANENTES DE 5 O MAS AÑOS-PASTO ARBOLADO Secano Uso Sigpac:FO
- 73159 La carga ganadera de la explotación supera los límites establecidos (compromiso anexo 1, Orden 24 marzo 2011)
Carga Ganadera:0,1616 Pluviometría:755,00006 Ugm:43,36 Superficie:268,25 Exp. Avícola:N Exp. Trashumante:N

RECINTOS**SUPERFICIE (Hectáreas)**

<u>REFERENCIA SIGPAC</u>	<u>CULTIVO</u>	<u>SEC_REG</u>	<u>Declarada</u>	<u>Control C.</u>	<u>Validada</u>
41-002-013-00090-004	60005	S	0,05		0,05
41-002-013-00092-011	60002	S	0,35		0,35
41-002-013-00092-001	60005	S	0,06		0,06
41-002-013-00092-002	60005	S	0,83		0,83
41-002-013-00092-007	60001	S	0,05		0,05
41-002-013-00091-010	60005	S	0,83		0,83
41-002-013-00090-001	60005	S	31,99		31,99
41-002-014-00003-002	60003	S	14,93		14,93
41-002-013-00091-003	60001	S	86,95		86,95
41-002-013-00090-002	60002	S	2,39		2,39
41-002-013-00090-005	60005	S	0,08		0,08
41-002-013-00092-003	60005	S	53,72		53,72
41-002-013-00092-004	60003	S	18,26		18,26
41-002-013-00093-002	60002	S	0,35		0,35
41-002-013-00062-004	60001	S	44,65		44,65
41-002-013-00063-001	60002	S	0,23		0,23
41-002-013-00090-003	60002	S	0,04		0,04
41-002-013-00092-006	60003	S	6,29		6,29
41-002-013-00092-008	60001	S	0,13		0,13
41-002-013-00092-010	60002	S	0,07		0,07
41-002-013-00093-001	60001	S	6,00		6,00



<u>APELLIDOS Y NOMBRE / RAZÓN SOCIAL</u>	<u>NIF</u>	<u>EXPEDIENTE</u>	<u>UGMS RESUELTAS</u>	<u>RESOLUCIÓN</u>
GANADOS GALA, S.L.	B41897224	8020282	0,00	INADMISIÓN AL RÉGIMEN
<u>Explotaciones</u> ES410230000355				

INCIDENCIA DESCRIPCIÓN

73159 La carga ganadera de la explotación supera los límites establecidos (compromiso anexo 1, Orden 24 marzo 2011)

Carga Ganadera:0 Pluviometría:600 Ugm:0 Superficie:220,29 Exp. Avícola:N Exp. Trashumante:N

73163 No inscrito en un organismo de control y certificación ecológico (requisito anexo 1, Orden 24 marzo 2011)

Explotación:ES410230000355 Descripción especie:Bovina

RECINTOS**SUPERFICIE (Hectáreas)**

<u>REFERENCIA SIGPAC</u>	<u>CULTIVO</u>	<u>SEC_REG</u>	<u>Declarada</u>	<u>Control C.</u>	<u>Validada</u>
41-023-004-00001-030	60005	S	2,93		2,93
41-023-004-00001-037	60005	S	2,70		2,70
41-023-004-00001-021	60005	S	0,20		0,20
41-023-004-00001-026	60005	S	1,65		1,65
41-023-004-00001-025	60005	S	1,24		1,24
41-023-004-00001-029	60005	S	1,86		1,86
41-023-004-00001-032	60005	S	7,55		7,55
41-023-004-00001-038	60005	S	50,73		50,73
41-023-004-00001-039	60005	S	134,01		134,01
41-023-004-00001-022	60005	S	0,74		0,74
41-023-004-00001-023	60005	S	0,75		0,75
41-023-004-00001-024	60005	S	0,92		0,92
41-023-004-00001-031	60005	S	3,20		3,20
41-023-004-00001-033	60005	S	11,81		11,81



<u>APELLIDOS Y NOMBRE / RAZÓN SOCIAL</u>	<u>NIF</u>	<u>EXPEDIENTE</u>	<u>UGMS RESUELTAS</u>	<u>RESOLUCIÓN</u>
GARCIA DELGADO JACINTO	28415485C	8000726	0,00	INADMISIÓN AL RÉGIMEN
<u>Explotaciones</u>				
ES410120000594				

INCIDENCIA DESCRIPCIÓN

2307	Superficie declarada de pastos en común en un recinto supera la asignada por la autoridad gestora de pastos para ese recinto y productor certificado (art 3.1.f, Orden 7/03/2011)			
	Recinto:41-012-023-00001-003	Cultivo:60005	PASTOS PERMANENTES DE 5 O MAS AÑOS-PASTIZALES	Superficie declarada (Áreas):8231 Sup. Asignada (Áreas):23
	Recinto:41-012-023-00001-004	Cultivo:60005	PASTOS PERMANENTES DE 5 O MAS AÑOS-PASTIZALES	Superficie declarada (Áreas):9018 Sup. Asignada (Áreas):25
	Recinto:41-012-025-00001-001	Cultivo:60005	PASTOS PERMANENTES DE 5 O MAS AÑOS-PASTIZALES	Superficie declarada (Áreas):4117 Sup. Asignada (Áreas):11
	Recinto:41-012-025-00004-001	Cultivo:60005	PASTOS PERMANENTES DE 5 O MAS AÑOS-PASTIZALES	Superficie declarada (Áreas):490 Sup. Asignada (Áreas):1
	Recinto:41-012-025-00004-002	Cultivo:60005	PASTOS PERMANENTES DE 5 O MAS AÑOS-PASTIZALES	Superficie declarada (Áreas):5575 Sup. Asignada (Áreas):15
	Recinto:41-012-025-00009-001	Cultivo:60005	PASTOS PERMANENTES DE 5 O MAS AÑOS-PASTIZALES	Superficie declarada (Áreas):4684 Sup. Asignada (Áreas):13
	Recinto:41-012-026-00002-002	Cultivo:60005	PASTOS PERMANENTES DE 5 O MAS AÑOS-PASTIZALES	Superficie declarada (Áreas):4239 Sup. Asignada (Áreas):12
73158	Superficie resuelta para explotaciones no avícolas menor que la mínima requerida de 15 hectáreas (requisito anexo 1, Orden 24 marzo 2011) Superficie validada:1			
73159	La carga ganadera de la explotación supera los límites establecidos (compromiso anexo 1, Orden 24 marzo 2011) Carga Ganadera:1,0044 Pluviometría:520 Ugm:1 Superficie:1 Exp. Avícola:N Exp. Trashumante:N			

RECINTOS**SUPERFICIE (Hectáreas)**

<u>REFERENCIA SIGPAC</u>	<u>CULTIVO</u>	<u>SEC_REG</u>	<u>Declarada</u>	<u>Control C.</u>	<u>Validada</u>
41-012-023-00001-003	60005	S	82,31		0,23
41-012-023-00001-004	60005	S	90,18		0,25
41-012-025-00004-002	60005	S	55,75		0,15
41-012-025-00001-001	60005	S	41,17		0,11
41-012-025-00009-001	60005	S	46,84		0,13
41-012-025-00004-001	60005	S	4,90		0,01
41-012-026-00002-002	60005	S	42,39		0,12



<u>APELLIDOS Y NOMBRE / RAZÓN SOCIAL</u>	<u>NIF</u>	<u>EXPEDIENTE</u>	<u>UGMS RESUELTAS</u>	<u>RESOLUCIÓN</u>
GARCIA DELGADO JOSE	28325247B	8021992	0,00	INADMISIÓN AL RÉGIMEN
<u>Explotaciones</u>				
ES410120000594				

INCIDENCIA DESCRIPCIÓN

2307	Superficie declarada de pastos en común en un recinto supera la asignada por la autoridad gestora de pastos para ese recinto y productor certificado (art 3.1.f, Orden 7/03/2011)			
	Recinto:41-012-023-00001-003	Cultivo:60001	PASTOS PERMANENTES DE 5 O MAS AÑOS-DEHESAS	Superficie declarada (Áreas):8231 Sup. Asignada (Áreas):317
	Recinto:41-012-023-00001-004	Cultivo:60001	PASTOS PERMANENTES DE 5 O MAS AÑOS-DEHESAS	Superficie declarada (Áreas):9018 Sup. Asignada (Áreas):347
	Recinto:41-012-025-00001-001	Cultivo:60001	PASTOS PERMANENTES DE 5 O MAS AÑOS-DEHESAS	Superficie declarada (Áreas):4117 Sup. Asignada (Áreas):159
	Recinto:41-012-025-00004-001	Cultivo:60001	PASTOS PERMANENTES DE 5 O MAS AÑOS-DEHESAS	Superficie declarada (Áreas):490 Sup. Asignada (Áreas):19
	Recinto:41-012-025-00004-002	Cultivo:60001	PASTOS PERMANENTES DE 5 O MAS AÑOS-DEHESAS	Superficie declarada (Áreas):5575 Sup. Asignada (Áreas):215
	Recinto:41-012-025-00009-001	Cultivo:60001	PASTOS PERMANENTES DE 5 O MAS AÑOS-DEHESAS	Superficie declarada (Áreas):4684 Sup. Asignada (Áreas):180
	Recinto:41-012-026-00002-002	Cultivo:60001	PASTOS PERMANENTES DE 5 O MAS AÑOS-DEHESAS	Superficie declarada (Áreas):4239 Sup. Asignada (Áreas):163
	Recinto:41-012-033-00009-001	Cultivo:60001	PASTOS PERMANENTES DE 5 O MAS AÑOS-DEHESAS	Superficie declarada (Áreas):6969 Sup. Asignada (Áreas):324
	Recinto:41-012-033-00009-002	Cultivo:60001	PASTOS PERMANENTES DE 5 O MAS AÑOS-DEHESAS	Superficie declarada (Áreas):1036 Sup. Asignada (Áreas):48
	Recinto:41-012-033-00009-003	Cultivo:60001	PASTOS PERMANENTES DE 5 O MAS AÑOS-DEHESAS	Superficie declarada (Áreas):601 Sup. Asignada (Áreas):28
73158	Superficie resuelta para explotaciones no avícolas menor que la mínima requerida de 15 hectáreas (requisito anexo 1, Orden 24 marzo 2011) Superficie validada:14			
73159	La carga ganadera de la explotación supera los límites establecidos (compromiso anexo 1, Orden 24 marzo 2011) Carga Ganadera:1,1771 Pluviometría:520 Ugm:16,48 Superficie:14 Exp. Avícola:N Exp. Trashumante:N			

RECINTOS**SUPERFICIE (Hectáreas)**

<u>REFERENCIA SIGPAC</u>	<u>CULTIVO</u>	<u>SEC_REG</u>	<u>Declarada</u>	<u>Control C.</u>	<u>Validada</u>
41-012-023-00001-003	60001	S	82,31		3,17
41-012-025-00009-001	60001	S	46,84		1,80
41-012-025-00004-002	60001	S	55,75		2,15
41-012-026-00002-002	60001	S	42,39		1,63
41-012-025-00004-001	60001	S	4,90		0,19
41-012-025-00001-001	60001	S	41,17		1,59
41-012-023-00001-004	60001	S	90,18		3,47



<u>APELLIDOS Y NOMBRE / RAZÓN SOCIAL</u>	<u>NIF</u>	<u>EXPEDIENTE</u>	<u>UGMS RESUELTAS</u>	<u>RESOLUCIÓN</u>
GARCIA GONZALEZ MAGDALENA	27648849C	8020481	0,00	INADMISIÓN AL RÉGIMEN

INCIDENCIA DESCRIPCIÓN

- 2307 Superficie declarada de pastos en común en un recinto supera la asignada por la autoridad gestora de pastos para ese recinto y productor certificado (art 3.1.f, Orden 7/03/2011)
- Recinto:41-012-023-00001-003 Cultivo:60005 PASTOS PERMANENTES DE 5 O MAS AÑOS-PASTIZALES Superficie declarada (Áreas):8231 Sup. Asignada (Áreas):45
- Recinto:41-012-023-00001-004 Cultivo:60005 PASTOS PERMANENTES DE 5 O MAS AÑOS-PASTIZALES Superficie declarada (Áreas):9018 Sup. Asignada (Áreas):49
- Recinto:41-012-025-00001-001 Cultivo:60003 PASTOS PERMANENTES DE 5 O MAS AÑOS-PASTO ARBOLADO Superficie declarada (Áreas):4117 Sup. Asignada (Áreas):23
- Recinto:41-012-025-00004-001 Cultivo:60003 PASTOS PERMANENTES DE 5 O MAS AÑOS-PASTO ARBOLADO Superficie declarada (Áreas):490 Sup. Asignada (Áreas):3
- Recinto:41-012-025-00004-002 Cultivo:60005 PASTOS PERMANENTES DE 5 O MAS AÑOS-PASTIZALES Superficie declarada (Áreas):5575 Sup. Asignada (Áreas):31
- Recinto:41-012-025-00009-001 Cultivo:60003 PASTOS PERMANENTES DE 5 O MAS AÑOS-PASTO ARBOLADO Superficie declarada (Áreas):4684 Sup. Asignada (Áreas):26
- Recinto:41-012-026-00002-002 Cultivo:60005 PASTOS PERMANENTES DE 5 O MAS AÑOS-PASTIZALES Superficie declarada (Áreas):4239 Sup. Asignada (Áreas):23
- 73158 Superficie resuelta para explotaciones no avícolas menor que la mínima requerida de 15 hectáreas (requisito anexo 1, Orden 24 marzo 2011)
Superficie validada:2
- 73159 La carga ganadera de la explotación supera los límites establecidos (compromiso anexo 1, Orden 24 marzo 2011)
Carga Ganadera:0 Pluviometría:520 Ugm:0 Superficie:2 Exp. Avícola:N Exp. Trashumante:N
- 73160 Explotación declarada no inscrita en SIGGAN a nombre del titular del expediente (disposición adicional tercera, Orden 24 marzo 2011)
Explotación:ES410120000594

RECINTOS**SUPERFICIE (Hectáreas)**

<u>REFERENCIA SIGPAC</u>	<u>CULTIVO</u>	<u>SEC_REG</u>	<u>Declarada</u>	<u>Control C.</u>	<u>Validada</u>
41-012-023-00001-003	60005	S	82,31		0,45
41-012-025-00004-001	60003	S	4,90		0,03
41-012-025-00001-001	60003	S	41,17		0,23
41-012-023-00001-004	60005	S	90,18		0,49
41-012-025-00009-001	60003	S	46,84		0,26
41-012-025-00004-002	60005	S	55,75		0,31
41-012-026-00002-002	60005	S	42,39		0,23



<u>APELLIDOS Y NOMBRE / RAZÓN SOCIAL</u>	<u>NIF</u>	<u>EXPEDIENTE</u>	<u>UGMS RESUELTAS</u>	<u>RESOLUCIÓN</u>
GOMEZ BARBEITO MARIA JOSEFA	75393998K	8020868	0,00	INADMISIÓN AL RÉGIMEN
<u>Explotaciones</u>				
ES410120000594				
<u>INCIDENCIA DESCRIPCIÓN</u>				
2307	Superficie declarada de pastos en común en un recinto supera la asignada por la autoridad gestora de pastos para ese recinto y productor certificado (art 3.1.f, Orden 7/03/2011)			
	Recinto:41-012-023-00001-003	Cultivo:60005	PASTOS PERMANENTES DE 5 O MAS AÑOS-PASTIZALES	Superficie declarada (Áreas):8231 Sup. Asignada (Áreas):453
	Recinto:41-012-023-00001-004	Cultivo:60005	PASTOS PERMANENTES DE 5 O MAS AÑOS-PASTIZALES	Superficie declarada (Áreas):9018 Sup. Asignada (Áreas):496
	Recinto:41-012-025-00001-001	Cultivo:60005	PASTOS PERMANENTES DE 5 O MAS AÑOS-PASTIZALES	Superficie declarada (Áreas):4117 Sup. Asignada (Áreas):226
	Recinto:41-012-025-00004-001	Cultivo:60005	PASTOS PERMANENTES DE 5 O MAS AÑOS-PASTIZALES	Superficie declarada (Áreas):490 Sup. Asignada (Áreas):27
	Recinto:41-012-025-00004-002	Cultivo:60005	PASTOS PERMANENTES DE 5 O MAS AÑOS-PASTIZALES	Superficie declarada (Áreas):5575 Sup. Asignada (Áreas):307
	Recinto:41-012-025-00009-001	Cultivo:60005	PASTOS PERMANENTES DE 5 O MAS AÑOS-PASTIZALES	Superficie declarada (Áreas):4684 Sup. Asignada (Áreas):258
	Recinto:41-012-026-00002-002	Cultivo:60005	PASTOS PERMANENTES DE 5 O MAS AÑOS-PASTIZALES	Superficie declarada (Áreas):4239 Sup. Asignada (Áreas):233
73151	El recinto declarado no cumple con las normas de producción ecológica (compromiso anexo 1, Orden 24 marzo 2011)			
	Recinto:41-012-023-00001-003	Cultivo:60005	PASTOS PERMANENTES DE 5 O MAS AÑOS-PASTIZALES	Secano
	Recinto:41-012-023-00001-004	Cultivo:60005	PASTOS PERMANENTES DE 5 O MAS AÑOS-PASTIZALES	Secano
	Recinto:41-012-025-00001-001	Cultivo:60005	PASTOS PERMANENTES DE 5 O MAS AÑOS-PASTIZALES	Secano
	Recinto:41-012-025-00004-001	Cultivo:60005	PASTOS PERMANENTES DE 5 O MAS AÑOS-PASTIZALES	Secano
	Recinto:41-012-025-00004-002	Cultivo:60005	PASTOS PERMANENTES DE 5 O MAS AÑOS-PASTIZALES	Secano
	Recinto:41-012-025-00009-001	Cultivo:60005	PASTOS PERMANENTES DE 5 O MAS AÑOS-PASTIZALES	Secano
	Recinto:41-012-026-00002-002	Cultivo:60005	PASTOS PERMANENTES DE 5 O MAS AÑOS-PASTIZALES	Secano
73158	Superficie resuelta para explotaciones no avícolas menor que la mínima requerida de 15 hectáreas (requisito anexo 1, Orden 24 marzo 2011)			
	Superficie validada:0			
73159	La carga ganadera de la explotación supera los límites establecidos (compromiso anexo 1, Orden 24 marzo 2011)			
	Carga Ganadera:0 Pluviometría:0 Ugm:0 Superficie:0 Exp. Avícola:N Exp. Trashumante:N			
73163	No inscrito en un organismo de control y certificación ecológico (requisito anexo 1, Orden 24 marzo 2011)			
	Explotación:ES410120000594 Descripción especie:Bovina			



<u>APELLIDOS Y NOMBRE / RAZÓN SOCIAL</u>	<u>NIF</u>	<u>EXPEDIENTE</u>	<u>UGMS RESUELTAS</u>	<u>RESOLUCIÓN</u>
GOMEZ GOMEZ ANTONIO	75394081N	8000166	0,00	INADMISIÓN AL RÉGIMEN
<u>Explotaciones</u>				
ES410120000594				

INCIDENCIA DESCRIPCIÓN

2307	Superficie declarada de pastos en común en un recinto supera la asignada por la autoridad gestora de pastos para ese recinto y productor certificado (art 3.1.f, Orden 7/03/2011)			
	Recinto:41-012-023-00001-003	Cultivo:60001	PASTOS PERMANENTES DE 5 O MAS AÑOS-DEHESAS	Superficie declarada (Áreas):8231 Sup. Asignada (Áreas):68
	Recinto:41-012-023-00001-004	Cultivo:60001	PASTOS PERMANENTES DE 5 O MAS AÑOS-DEHESAS	Superficie declarada (Áreas):9018 Sup. Asignada (Áreas):74
	Recinto:41-012-025-00001-001	Cultivo:60001	PASTOS PERMANENTES DE 5 O MAS AÑOS-DEHESAS	Superficie declarada (Áreas):4117 Sup. Asignada (Áreas):34
	Recinto:41-012-025-00004-001	Cultivo:60001	PASTOS PERMANENTES DE 5 O MAS AÑOS-DEHESAS	Superficie declarada (Áreas):490 Sup. Asignada (Áreas):4
	Recinto:41-012-025-00004-002	Cultivo:60001	PASTOS PERMANENTES DE 5 O MAS AÑOS-DEHESAS	Superficie declarada (Áreas):5575 Sup. Asignada (Áreas):46
	Recinto:41-012-025-00009-001	Cultivo:60001	PASTOS PERMANENTES DE 5 O MAS AÑOS-DEHESAS	Superficie declarada (Áreas):4684 Sup. Asignada (Áreas):39
	Recinto:41-012-026-00002-002	Cultivo:60001	PASTOS PERMANENTES DE 5 O MAS AÑOS-DEHESAS	Superficie declarada (Áreas):4239 Sup. Asignada (Áreas):35
	Recinto:41-012-033-00009-001	Cultivo:60001	PASTOS PERMANENTES DE 5 O MAS AÑOS-DEHESAS	Superficie declarada (Áreas):6969 Sup. Asignada (Áreas):1295
	Recinto:41-012-033-00009-002	Cultivo:60001	PASTOS PERMANENTES DE 5 O MAS AÑOS-DEHESAS	Superficie declarada (Áreas):1036 Sup. Asignada (Áreas):193
	Recinto:41-012-033-00009-003	Cultivo:60001	PASTOS PERMANENTES DE 5 O MAS AÑOS-DEHESAS	Superficie declarada (Áreas):601 Sup. Asignada (Áreas):112
73151	El recinto declarado no cumple con las normas de producción ecológica (compromiso anexo 1, Orden 24 marzo 2011)			
	Recinto:41-012-018-00001-003	Cultivo:60001	PASTOS PERMANENTES DE 5 O MAS AÑOS-DEHESAS	Secano
	Recinto:41-012-024-00002-002	Cultivo:60001	PASTOS PERMANENTES DE 5 O MAS AÑOS-DEHESAS	Secano
	Recinto:41-012-033-00009-001	Cultivo:60001	PASTOS PERMANENTES DE 5 O MAS AÑOS-DEHESAS	Secano
	Recinto:41-012-033-00009-002	Cultivo:60001	PASTOS PERMANENTES DE 5 O MAS AÑOS-DEHESAS	Secano
	Recinto:41-012-033-00009-003	Cultivo:60001	PASTOS PERMANENTES DE 5 O MAS AÑOS-DEHESAS	Secano
73158	Superficie resuelta para explotaciones no avícolas menor que la mínima requerida de 15 hectáreas (requisito anexo 1, Orden 24 marzo 2011)			
	Superficie validada:3			
73159	La carga ganadera de la explotación supera los límites establecidos (compromiso anexo 1, Orden 24 marzo 2011)			
	Carga Ganadera:3,1568 Pluviometría:520 Ugm:9,47 Superficie:3 Exp. Avícola:N Exp. Trashumante:N			

RECINTOS**SUPERFICIE (Hectáreas)**

<u>REFERENCIA SIGPAC</u>	<u>CULTIVO</u>	<u>SEC_REG</u>	<u>Declarada</u>	<u>Control C.</u>	<u>Validada</u>
41-012-023-00001-004	60001	S	90,18		0,74
41-012-026-00002-002	60001	S	42,39		0,35
41-012-023-00001-003	60001	S	82,31		0,68
41-012-025-00004-001	60001	S	4,90		0,04
41-012-025-00004-002	60001	S	55,75		0,46
41-012-025-00001-001	60001	S	41,17		0,34
41-012-025-00009-001	60001	S	46,84		0,39



<u>APELLIDOS Y NOMBRE / RAZÓN SOCIAL</u>	<u>NIF</u>	<u>EXPEDIENTE</u>	<u>UGMS RESUELTAS</u>	<u>RESOLUCIÓN</u>
GONZALEZ PEREZ MIGUEL ANGEL	01384096W	8002953	0,00	INADMISIÓN AL RÉGIMEN
<u>Explotaciones</u>				
ES410320000048				
ES410320000150				

INCIDENCIA DESCRIPCIÓN

73159 La carga ganadera de la explotación supera los límites establecidos (compromiso anexo 1, Orden 24 marzo 2011)

Carga Ganadera:0 Pluviometría:785,49994 Ugm:0 Superficie:226,14 Exp. Avícola:N Exp. Trashumante:N

73163 No inscrito en un organismo de control y certificación ecológico (requisito anexo 1, Orden 24 marzo 2011)

Explotación:ES410320000150 Descripción especie:Bovina

Explotación:ES410320000048 Descripción especie:Ovina

RECINTOS**SUPERFICIE (Hectáreas)**

<u>REFERENCIA SIGPAC</u>	<u>CULTIVO</u>	<u>SEC_REG</u>	<u>Declarada</u>	<u>Control C.</u>	<u>Validada</u>
41-032-009-00064-020	60003	S	4,39		4,39
41-032-009-00064-015	60003	S	5,94		5,94
41-032-003-00104-003	59001	S	0,80		0,80
41-032-009-00064-004	60003	S	18,37		18,37
41-032-007-00019-001	60003	S	26,50		26,50
41-032-007-00019-004	60003	S	0,04		0,04
41-032-003-00106-012	60003	S	39,74		39,74
41-032-003-00106-003	60003	S	3,51		3,51
41-032-009-00064-001	60003	S	61,30		61,30
41-032-009-00065-001	60005	S	0,41		0,41
41-032-007-00032-001	60003	S	20,93		20,93
41-032-003-00104-001	60003	S	44,21		44,21

<u>APELLIDOS Y NOMBRE / RAZÓN SOCIAL</u>	<u>NIF</u>	<u>EXPEDIENTE</u>	<u>UGMS RESUELTAS</u>	<u>RESOLUCIÓN</u>
GONZALEZ SCHWARZKOPF NICOLAS	47509279L	8019519	0,00	INADMISIÓN AL RÉGIMEN
<u>Explotaciones</u>				
ES410330000277				

INCIDENCIA DESCRIPCIÓN

73151 El recinto declarado no cumple con las normas de producción ecológica (compromiso anexo 1, Orden 24 marzo 2011)

Recinto:41-033-034-00052-003 Cultivo:60003 PASTOS PERMANENTES DE 5 O MAS AÑOS-PASTO ARBOLADO Secano

Recinto:41-033-034-00054-004 Cultivo:60003 PASTOS PERMANENTES DE 5 O MAS AÑOS-PASTO ARBOLADO Secano

Recinto:41-033-034-00054-016 Cultivo:60003 PASTOS PERMANENTES DE 5 O MAS AÑOS-PASTO ARBOLADO Secano

Recinto:41-033-034-00054-017 Cultivo:60003 PASTOS PERMANENTES DE 5 O MAS AÑOS-PASTO ARBOLADO Secano

73158 Superficie resuelta para explotaciones no avícolas menor que la mínima requerida de 15 hectáreas (requisito anexo 1, Orden 24 marzo 2011)

Superficie validada:0

73159 La carga ganadera de la explotación supera los límites establecidos (compromiso anexo 1, Orden 24 marzo 2011)

Carga Ganadera:0 Pluviometría:0 Ugm:0 Superficie:0 Exp. Avícola:N Exp. Trashumante:N

73163 No inscrito en un organismo de control y certificación ecológico (requisito anexo 1, Orden 24 marzo 2011)

Explotación:ES410330000277 Descripción especie:Ovina



<u>APELLIDOS Y NOMBRE / RAZÓN SOCIAL</u>	<u>NIF</u>	<u>EXPEDIENTE</u>	<u>UGMS RESUELTAS</u>	<u>RESOLUCIÓN</u>
GORDON VILLALBA CARMEN	27861023L	8009434	17,85	ADMISIÓN AL RÉGIMEN
<u>Explotaciones</u> ES410800000071				

INCIDENCIA DESCRIPCIÓN

73163 No inscrito en un organismo de control y certificación ecológico (requisito anexo 1, Orden 24 marzo 2011)

Explotación:ES410800000071 Descripción especie:Caprina

73181 Las unidades de ganado solicitadas por especie distinta al porcino, mayores que las registradas en SIGGAN (disposición adicional tercera, Orden 24 de marzo de 2011)

Especie:Ovina Explotación:ES410800000071 Animales declarados:127 Animales determinados:119 Ugm declaradas:19,05 Ugm determinadas:17,85

<u>APELLIDOS Y NOMBRE / RAZÓN SOCIAL</u>	<u>NIF</u>	<u>EXPEDIENTE</u>	<u>UGMS RESUELTAS</u>	<u>RESOLUCIÓN</u>
GUANAGIL Y MALPICAS S.C.	J41871864	8011238	0,00	INADMISIÓN AL RÉGIMEN
<u>Explotaciones</u> ES410330000738				

INCIDENCIA DESCRIPCIÓN

73159 La carga ganadera de la explotación supera los límites establecidos (compromiso anexo 1, Orden 24 marzo 2011)

Carga Ganadera:0,0028 Pluviometría:835,5 Ugm:0,42 Superficie:147 Exp. Avícola:N Exp. Trashumante:N

73181 Las unidades de ganado solicitadas por especie distinta al porcino, mayores que las registradas en SIGGAN (disposición adicional tercera, Orden 24 de marzo de 2011)

Especie:Ovina Explotación:ES410330000738 Animales declarados:140 Animales determinados:0 Ugm declaradas:21 Ugm determinadas:0

RECINTOS**SUPERFICIE (Hectáreas)**

<u>REFERENCIA SIGPAC</u>	<u>CULTIVO</u>	<u>SEC_REG</u>	<u>Declarada</u>	<u>Control C.</u>	<u>Validada</u>
41-033-021-00013-002	60003	S	89,90		89,90
41-033-021-00013-003	60005	S	1,25		1,25
41-033-021-00013-004	60003	S	24,04		24,04
41-033-010-00016-001	60005	S	0,99		0,99
41-033-021-00013-005	60005	S	0,45		0,45
41-033-022-00030-003	60003	S	30,37		30,37

<u>APELLIDOS Y NOMBRE / RAZÓN SOCIAL</u>	<u>NIF</u>	<u>EXPEDIENTE</u>	<u>UGMS RESUELTAS</u>	<u>RESOLUCIÓN</u>
GUILLEN GARCIA FRANCISCO DE ASIS	28401128S	8016913	18,15	ADMISIÓN AL RÉGIMEN
<u>Explotaciones</u> ES410550000537				

INCIDENCIA DESCRIPCIÓN

73181 Las unidades de ganado solicitadas por especie distinta al porcino, mayores que las registradas en SIGGAN (disposición adicional tercera, Orden 24 de marzo de 2011)

Especie:Ovina Explotación:ES410550000537 Animales declarados:200 Animales determinados:121 Ugm declaradas:30 Ugm determinadas:18,15

<u>APELLIDOS Y NOMBRE / RAZÓN SOCIAL</u>	<u>NIF</u>	<u>EXPEDIENTE</u>	<u>UGMS RESUELTAS</u>	<u>RESOLUCIÓN</u>
HEREDEROS DE NIEVES ORDOVAS SANZ	E91396051	8012814	188,90	ADMISIÓN AL RÉGIMEN
<u>Explotaciones</u> ES410320000001				

INCIDENCIA DESCRIPCIÓN

73181 Las unidades de ganado solicitadas por especie distinta al porcino, mayores que las registradas en SIGGAN (disposición adicional tercera, Orden 24 de marzo de 2011)

Especie:Ovina Explotación:ES410320000001 Animales declarados:944 Animales determinados:894 Ugm declaradas:141,6 Ugm determinadas:134,1

Especie:Bovina Explotación:ES410320000001 Animales declarados:58 Animales determinados:56 Ugm declaradas:56,8 Ugm determinadas:54,8

<u>APellidos y nombre / Razón social</u>	<u>NIF</u>	<u>Expediente</u>	<u>UGMS Resueltas</u>	<u>Resolución</u>
HEREDEROS DE ROBLEDO ARANDA	J41892142	8009215	164,40	ADMISIÓN AL RÉGIMEN
Explotaciones				
ES410330000084				
ES410330000181				

INCIDENCIA DESCRIPCIÓN

73163 No inscrito en un organismo de control y certificación ecológico (requisito anexo 1, Orden 24 marzo 2011)
 Explotación:ES410330000181 Descripción especie:Ovina
 Explotación:ES410330000181 Descripción especie:Équidos
 Explotación:ES410330000181 Descripción especie:Porcina

<u>APellidos y nombre / Razón social</u>	<u>NIF</u>	<u>Expediente</u>	<u>UGMS Resueltas</u>	<u>Resolución</u>
HERENCIA YACENTE DE JOAQUIN	E91940809	8020850	0,00	INADMISIÓN AL RÉGIMEN
Explotaciones				
ES410120000594				

INCIDENCIA DESCRIPCIÓN

2307 Superficie declarada de pastos en común en un recinto supera la asignada por la autoridad gestora de pastos para ese recinto y productor certificado (art 3.1.f, Orden 7/03/2011)
 Recinto:41-012-023-00001-003 Cultivo:60005 PASTOS PERMANENTES DE 5 O MAS AÑOS-PASTIZALES Superficie declarada (Áreas):8231 Sup. Asignada (Áreas):362
 Recinto:41-012-023-00001-004 Cultivo:60005 PASTOS PERMANENTES DE 5 O MAS AÑOS-PASTIZALES Superficie declarada (Áreas):9018 Sup. Asignada (Áreas):397
 Recinto:41-012-025-00001-001 Cultivo:60003 PASTOS PERMANENTES DE 5 O MAS AÑOS-PASTO ARBOLADO Superficie declarada (Áreas):4117 Sup. Asignada (Áreas):181
 Recinto:41-012-025-00004-001 Cultivo:60003 PASTOS PERMANENTES DE 5 O MAS AÑOS-PASTO ARBOLADO Superficie declarada (Áreas):490 Sup. Asignada (Áreas):22
 Recinto:41-012-025-00004-002 Cultivo:60005 PASTOS PERMANENTES DE 5 O MAS AÑOS-PASTIZALES Superficie declarada (Áreas):5575 Sup. Asignada (Áreas):245
 Recinto:41-012-025-00009-001 Cultivo:60005 PASTOS PERMANENTES DE 5 O MAS AÑOS-PASTIZALES Superficie declarada (Áreas):4684 Sup. Asignada (Áreas):206
 Recinto:41-012-026-00002-002 Cultivo:60005 PASTOS PERMANENTES DE 5 O MAS AÑOS-PASTIZALES Superficie declarada (Áreas):4239 Sup. Asignada (Áreas):187

73151 El recinto declarado no cumple con las normas de producción ecológica (compromiso anexo 1, Orden 24 marzo 2011)
 Recinto:41-012-023-00001-003 Cultivo:60005 PASTOS PERMANENTES DE 5 O MAS AÑOS-PASTIZALES Secano

73158 Superficie resuelta para explotaciones no avícolas menor que la mínima requerida de 15 hectáreas (requisito anexo 1, Orden 24 marzo 2011)
 Superficie validada:12,38

73159 La carga ganadera de la explotación supera los límites establecidos (compromiso anexo 1, Orden 24 marzo 2011)
 Carga Ganadera:0 Pluviometría:520 Ugm:0 Superficie:12,38 Exp. Avícola:N Exp. Trashumante:N

73163 No inscrito en un organismo de control y certificación ecológico (requisito anexo 1, Orden 24 marzo 2011)
 Explotación:ES410120000594 Descripción especie:Bovina

RECINTOS**SUPERFICIE (Hectáreas)**

<u>REFERENCIA SIGPAC</u>	<u>CULTIVO</u>	<u>SEC_REG</u>	<u>Declarada</u>	<u>Control.C.</u>	<u>Validada</u>
41-012-025-00004-002	60005	S	55,75		2,45
41-012-025-00004-001	60003	S	4,90		0,22
41-012-025-00009-001	60005	S	46,84		2,06
41-012-023-00001-004	60005	S	90,18		3,97
41-012-025-00001-001	60003	S	41,17		1,81
41-012-026-00002-002	60005	S	42,39		1,87



<u>APELLIDOS Y NOMBRE / RAZÓN SOCIAL</u>	<u>NIF</u>	<u>EXPEDIENTE</u>	<u>UGMS RESUELTAS</u>	<u>RESOLUCIÓN</u>
HERMANOS PEREIRA ALONSO SC	J91388066	8005604	0,00	INADMISIÓN AL RÉGIMEN
Explotaciones				
ES410800000032				
ES4108000000137				

INCIDENCIA DESCRIPCIÓN

- 73159 La carga ganadera de la explotación supera los límites establecidos (compromiso anexo 1, Orden 24 marzo 2011)
Carga Ganadera:0,1783 Pluviometría:924,5 Ugm:16,42 Superficie:92,08 Exp. Avícola:N Exp. Trashumante:N
- 73163 No inscrito en un organismo de control y certificación ecológico (requisito anexo 1, Orden 24 marzo 2011)
Explotación:ES4108000000137 Descripción especie:Bovina

RECINTOS**SUPERFICIE (Hectáreas)**

<u>REFERENCIA SIGPAC</u>	<u>CULTIVO</u>	<u>SEC_REG</u>	<u>Declarada</u>	<u>Control C.</u>	<u>Validada</u>
41-080-016-00014-001	60003	S	2,59		2,59
41-080-020-00010-002	60003	S	2,39		2,39
41-080-015-00028-002	60003	S	2,22		2,22
41-080-016-00014-003	60003	S	15,69		15,69
41-080-020-00010-001	60003	S	15,19		15,19
41-080-015-00028-001	60003	S	9,27		9,27
41-080-016-00014-002	60003	S	0,01		0,01
41-080-015-00029-001	60003	S	33,60		33,60
41-080-016-00014-008	60003	S	0,06		0,06
41-080-014-00003-001	60003	S	11,06		11,06



<u>APELLIDOS Y NOMBRE / RAZÓN SOCIAL</u>	<u>NIF</u>	<u>EXPEDIENTE</u>	<u>UGMS RESUELTAS</u>	<u>RESOLUCIÓN</u>
JACINTO FERNANDEZ JOSE ANTONIO	77532569Y	8009817	0,00	INADMISIÓN AL RÉGIMEN
<u>Explotaciones</u>				
ES410310000590				

INCIDENCIA DESCRIPCIÓN

- 73151 El recinto declarado no cumple con las normas de producción ecológica (compromiso anexo 1, Orden 24 marzo 2011)
 Recinto:41-057-010-00133-001 Cultivo:60003 PASTOS PERMANENTES DE 5 O MAS AÑOS-PASTO ARBOLADO Secano
 Recinto:41-057-014-00028-001 Cultivo:60003 PASTOS PERMANENTES DE 5 O MAS AÑOS-PASTO ARBOLADO Secano
 Recinto:41-057-015-00098-002 Cultivo:60003 PASTOS PERMANENTES DE 5 O MAS AÑOS-PASTO ARBOLADO Secano
- 73159 La carga ganadera de la explotación supera los límites establecidos (compromiso anexo 1, Orden 24 marzo 2011)
 Carga Ganadera:0 Pluviometría:730,5 Ugm:0 Superficie:40,74 Exp. Avícola:N Exp. Trashumante:N
- 73163 No inscrito en un organismo de control y certificación ecológico (requisito anexo 1, Orden 24 marzo 2011)
 Explotación:ES410310000590 Descripción especie:Caprina
 Explotación:ES410310000590 Descripción especie:Ovina

RECINTOS**SUPERFICIE (Hectáreas)**

<u>REFERENCIA SIGPAC</u>	<u>CULTIVO</u>	<u>SEC_REG</u>	<u>Declarada</u>	<u>Control C.</u>	<u>Validada</u>
41-031-001-00317-001	60003	S	4,25		4,25
41-031-001-00027-001	60003	S	2,60		2,60
41-031-001-00227-001	60003	S	0,03		0,03
41-031-001-00325-001	60003	S	0,84		0,84
41-031-001-00386-001	60003	S	0,73		0,73
41-031-001-00390-001	60003	S	0,38		0,38
41-031-001-00532-001	60003	S	1,75		1,75
41-031-001-00270-001	60003	S	0,45		0,45
41-031-001-00319-001	60003	S	2,54		2,54
41-031-001-00321-001	60003	S	0,35		0,35
41-031-001-00020-001	60003	S	0,84		0,84
41-031-001-00314-001	60003	S	1,72		1,72
41-031-001-00229-002	60002	S	0,82		0,82
41-031-001-00313-001	60003	S	21,44		21,44
41-031-001-00030-001	60003	S	0,21		0,21
41-031-001-00229-001	60003	S	1,57		1,57
41-031-001-00343-001	60005	S	0,08		0,08
41-031-001-00031-001	60003	S	0,14		0,14



<u>APellidos y Nombre / Razón Social</u>	<u>NIF</u>	<u>EXPEDIENTE</u>	<u>UGMS RESUELTAS</u>	<u>RESOLUCIÓN</u>
JACINTO FERNANDEZ MARIA DEL	28763821K	8009818	0,00	INADMISIÓN AL RÉGIMEN
Explotaciones				
ES410570000512				

INCIDENCIA DESCRIPCIÓN

73159 La carga ganadera de la explotación supera los límites establecidos (compromiso anexo 1, Orden 24 marzo 2011)

Carga Ganadera:0 Pluviometría:745,43616 Ugm:0 Superficie:79,43 Exp. Avícola:N Exp. Trashumante:N

73163 No inscrito en un organismo de control y certificación ecológico (requisito anexo 1, Orden 24 marzo 2011)

Explotación:ES410570000512 Descripción especie:Ovina

RECINTOS**SUPERFICIE (Hectáreas)**

<u>REFERENCIA SIGPAC</u>	<u>CULTIVO</u>	<u>SEC_REG</u>	<u>Declarada</u>	<u>Control C.</u>	<u>Validada</u>
41-031-001-00228-001	60003	S	0,59		0,59
41-031-001-00250-001	60003	S	0,43		0,43
41-031-001-00226-001	60005	S	0,83		0,83
41-031-001-00329-001	60003	S	0,19		0,19
41-031-001-00232-001	60003	S	0,12		0,12
41-031-001-00249-001	60003	S	1,05		1,05
41-031-001-00231-001	60005	S	7,16		7,16
41-031-001-00230-001	60003	S	0,61		0,61
41-031-001-00241-001	60003	S	0,30		0,30
41-031-001-00312-001	60003	S	6,03		6,03
41-031-001-00251-001	60003	S	0,20		0,20
41-031-001-00032-001	60005	S	1,08		1,08
41-057-012-00087-001	60003	S	1,21		1,21
41-057-015-00097-001	60003	S	1,17		1,17
41-057-012-00109-001	60003	S	6,77		6,77
41-057-012-00038-001	60005	S	1,89		1,89
41-057-012-00048-002	60003	S	9,55		9,55
41-057-012-00105-001	60003	S	0,89		0,89
41-057-012-00040-002	60005	S	0,10		0,10
41-057-012-00106-001	60003	S	0,42		0,42
41-057-012-00108-001	60003	S	1,64		1,64
41-057-012-00077-001	60005	S	0,20		0,20
41-057-012-00049-001	60003	S	0,13		0,13
41-057-012-00102-001	60003	S	2,17		2,17
41-057-015-00103-001	60003	S	4,80		4,80
41-057-012-00104-001	60003	S	5,79		5,79
41-057-011-00020-003	60005	S	0,41		0,41
41-057-011-00020-001	60003	S	1,40		1,40
41-057-011-00020-004	60005	S	1,24		1,24
41-057-012-00039-002	60005	S	0,35		0,35
41-057-012-00040-001	60005	S	7,29		7,29
41-057-012-00041-001	60005	S	0,38		0,38
41-057-015-00096-003	60003	S	2,81		2,81
41-057-012-00007-001	60005	S	0,22		0,22
41-057-012-00112-001	60003	S	7,61		7,61
41-057-012-00039-003	60005	S	0,07		0,07
41-057-016-00190-001	60003	S	0,13		0,13
41-057-012-00107-001	60003	S	2,20		2,20



<u>APELLIDOS Y NOMBRE / RAZÓN SOCIAL</u>	<u>NIF</u>	<u>EXPEDIENTE</u>	<u>UGMS RESUELTAS</u>	<u>RESOLUCIÓN</u>
JACINTO GARCIA LINO	75318544F	8009819	0,00	INADMISIÓN AL RÉGIMEN

Explotaciones
ES410570000068

INCIDENCIA DESCRIPCIÓN

73159 La carga ganadera de la explotación supera los límites establecidos (compromiso anexo 1, Orden 24 marzo 2011)
Carga Ganadera:0 Pluviometría:747,6324 Ugm:0 Superficie:84,42 Exp. Avícola:N Exp. Trashumante:N

73163 No inscrito en un organismo de control y certificación ecológico (requisito anexo 1, Orden 24 marzo 2011)
Explotación:ES410570000068 Descripción especie:Ovina

RECINTOS**SUPERFICIE (Hectáreas)**

<u>REFERENCIA SIGPAC</u>	<u>CULTIVO</u>	<u>SEC_REG</u>	<u>Declarada</u>	<u>Control C.</u>	<u>Validada</u>
41-031-001-00012-001	60003	S	7,87		7,87
41-057-012-00091-001	60003	S	1,28		1,28
41-057-013-00016-001	60003	S	3,48		3,48
41-057-013-00012-001	60003	S	15,82		15,82
41-057-014-00014-001	60003	S	2,42		2,42
41-057-015-00092-001	60003	S	0,35		0,35
41-057-015-00093-001	60003	S	0,28		0,28
41-057-012-00095-001	60003	S	4,75		4,75
41-057-012-00123-001	60003	S	9,01		9,01
41-057-013-00025-001	60005	S	0,72		0,72
41-057-014-00013-001	60003	S	5,98		5,98
41-057-014-00025-001	60003	S	0,91		0,91
41-057-015-00094-001	60003	S	0,76		0,76
41-057-010-00051-002	60003	S	0,30		0,30
41-057-013-00020-001	60005	S	0,05		0,05
41-057-013-00026-001	60005	S	0,41		0,41
41-057-013-00011-001	60003	S	4,82		4,82
41-057-014-00021-001	60003	S	0,04		0,04
41-057-014-00022-001	60003	S	0,12		0,12
41-057-014-00027-001	60003	S	2,42		2,42
41-057-016-00122-001	60003	S	2,69		2,69
41-057-014-00020-001	60003	S	0,06		0,06
41-057-016-00145-001	60003	S	0,19		0,19
41-057-013-00012-006	60005	S	3,05		3,05
41-057-011-00030-001	60002	S	1,26		1,26
41-057-013-00013-001	60003	S	4,34		4,34
41-057-014-00018-001	60003	S	0,06		0,06
41-057-013-00010-001	60003	S	5,85		5,85
41-057-015-00113-001	60003	S	2,67		2,67
41-057-016-00154-001	60003	S	0,08		0,08
41-031-001-00521-003	60003	S	0,40		0,40
41-031-001-00521-004	60003	S	1,98		1,98

<u>APELLIDOS Y NOMBRE / RAZÓN SOCIAL</u>	<u>NIF</u>	<u>EXPEDIENTE</u>	<u>UGMS RESUELTAS</u>	<u>RESOLUCIÓN</u>
LEON MARQUEZ, S.L.	B41185711	8020421	0,00	INADMISIÓN AL RÉGIMEN

Explotaciones
ES410270000096

INCIDENCIA DESCRIPCIÓN

73159 La carga ganadera de la explotación supera los límites establecidos (compromiso anexo 1, Orden 24 marzo 2011)
Carga Ganadera:0 Pluviometría:708 Ugm:0 Superficie:163,67 Exp. Avícola:N Exp. Trashumante:N

73163 No inscrito en un organismo de control y certificación ecológico (requisito anexo 1, Orden 24 marzo 2011)
Explotación:ES410270000096 Descripción especie:Ovina

RECINTOS**SUPERFICIE (Hectáreas)**

<u>REFERENCIA SIGPAC</u>	<u>CULTIVO</u>	<u>SEC_REG</u>	<u>Declarada</u>	<u>Control C.</u>	<u>Validada</u>
41-027-009-00010-005	60003	S	163,67		163,67

<u>APELLIDOS Y NOMBRE / RAZÓN SOCIAL</u>	<u>NIF</u>	<u>EXPEDIENTE</u>	<u>UGMS RESUELTAS</u>	<u>RESOLUCIÓN</u>
LIRA RODRIGUEZ MANUEL	75380637T	8019737	0,00	INADMISIÓN AL RÉGIMEN
<u>Explotaciones</u> ES410020000514				

INCIDENCIA DESCRIPCIÓN

- 73151 El recinto declarado no cumple con las normas de producción ecológica (compromiso anexo 1, Orden 24 marzo 2011)
 Recinto:41-002-038-00002-002 Cultivo:60003 PASTOS PERMANENTES DE 5 O MAS AÑOS-PASTO ARBOLADO Secano
 Recinto:41-002-038-00002-003 Cultivo:60005 PASTOS PERMANENTES DE 5 O MAS AÑOS-PASTIZALES Secano
 Recinto:41-002-038-00003-001 Cultivo:60003 PASTOS PERMANENTES DE 5 O MAS AÑOS-PASTO ARBOLADO Secano
 Recinto:41-002-038-00004-001 Cultivo:60002 PASTOS PERMANENTES DE 5 O MAS AÑOS-PASTO ARBUSTIVO Secano
- 73158 Superficie resuelta para explotaciones no avícolas menor que la mínima requerida de 15 hectáreas (requisito anexo 1, Orden 24 marzo 2011)
 Superficie validada:1,65
- 73159 La carga ganadera de la explotación supera los límites establecidos (compromiso anexo 1, Orden 24 marzo 2011)
 Carga Ganadera:0 Pluviometría:755 Ugm:0 Superficie:1,65 Exp. Avícola:N Exp. Trashumante:N
- 73163 No inscrito en un organismo de control y certificación ecológico (requisito anexo 1, Orden 24 marzo 2011)
 Explotación:ES410020000514 Descripción especie:Ovina

RECINTOS**SUPERFICIE (Hectáreas)**

<u>REFERENCIA SIGPAC</u>	<u>CULTIVO</u>	<u>SEC_REG</u>	<u>Declarada</u>	<u>Control C.</u>	<u>Validada</u>
41-002-006-00059-002	60002	S	1,65		1,65

<u>APELLIDOS Y NOMBRE / RAZÓN SOCIAL</u>	<u>NIF</u>	<u>EXPEDIENTE</u>	<u>UGMS RESUELTAS</u>	<u>RESOLUCIÓN</u>
MARIN MORENO JOSE	27619031X	8009397	71,40	ADMISIÓN AL RÉGIMEN
<u>Explotaciones</u> ES410330000034				

INCIDENCIA DESCRIPCIÓN

- 73163 No inscrito en un organismo de control y certificación ecológico (requisito anexo 1, Orden 24 marzo 2011)
 Explotación:ES410330000034 Descripción especie:Équidos
 Explotación:ES410330000034 Descripción especie:Porcina



<u>APELLIDOS Y NOMBRE / RAZÓN SOCIAL</u>	<u>NIF</u>	<u>EXPEDIENTE</u>	<u>UGMS RESUELTAS</u>	<u>RESOLUCIÓN</u>
MARQUEZ CARRASCO JUAN	27895928X	8002012	0,00	INADMISIÓN AL RÉGIMEN
<u>Explotaciones</u>				
ES410120000594				

INCIDENCIA DESCRIPCIÓN

2307	Superficie declarada de pastos en común en un recinto supera la asignada por la autoridad gestora de pastos para ese recinto y productor certificado (art 3.1.f, Orden 7/03/2011)			
	Recinto:41-012-023-00001-003	Cultivo:60005	PASTOS PERMANENTES DE 5 O MAS AÑOS-PASTIZALES	Superficie declarada (Áreas):8231 Sup. Asignada (Áreas):928
	Recinto:41-012-023-00001-004	Cultivo:60005	PASTOS PERMANENTES DE 5 O MAS AÑOS-PASTIZALES	Superficie declarada (Áreas):9018 Sup. Asignada (Áreas):1017
	Recinto:41-012-025-00001-001	Cultivo:60005	PASTOS PERMANENTES DE 5 O MAS AÑOS-PASTIZALES	Superficie declarada (Áreas):4117 Sup. Asignada (Áreas):464
	Recinto:41-012-025-00004-001	Cultivo:60005	PASTOS PERMANENTES DE 5 O MAS AÑOS-PASTIZALES	Superficie declarada (Áreas):490 Sup. Asignada (Áreas):55
	Recinto:41-012-025-00004-002	Cultivo:60005	PASTOS PERMANENTES DE 5 O MAS AÑOS-PASTIZALES	Superficie declarada (Áreas):5575 Sup. Asignada (Áreas):629
	Recinto:41-012-025-00009-001	Cultivo:60005	PASTOS PERMANENTES DE 5 O MAS AÑOS-PASTIZALES	Superficie declarada (Áreas):4684 Sup. Asignada (Áreas):528
	Recinto:41-012-026-00002-002	Cultivo:60005	PASTOS PERMANENTES DE 5 O MAS AÑOS-PASTIZALES	Superficie declarada (Áreas):4239 Sup. Asignada (Áreas):478
	Recinto:41-012-033-00009-001	Cultivo:60005	PASTOS PERMANENTES DE 5 O MAS AÑOS-PASTIZALES	Superficie declarada (Áreas):6969 Sup. Asignada (Áreas):1555
	Recinto:41-012-033-00009-002	Cultivo:63005	OTRAS SUPERFICIES FORRAJERAS-PASTIZALES	Superficie declarada (Áreas):1036 Sup. Asignada (Áreas):231
	Recinto:41-012-033-00009-003	Cultivo:63005	OTRAS SUPERFICIES FORRAJERAS-PASTIZALES	Superficie declarada (Áreas):601 Sup. Asignada (Áreas):134
73151	El recinto declarado no cumple con las normas de producción ecológica (compromiso anexo 1, Orden 24 marzo 2011)			
	Recinto:41-012-025-00009-001	Cultivo:60005	PASTOS PERMANENTES DE 5 O MAS AÑOS-PASTIZALES	Secano
73159	La carga ganadera de la explotación supera los límites establecidos (compromiso anexo 1, Orden 24 marzo 2011)			
	Carga Ganadera:1,1798 Pluviometría:520 Ugm:42,13 Superficie:35,71 Exp. Avícola:N Exp. Trashumante:N			

RECINTOS**SUPERFICIE (Hectáreas)**

<u>REFERENCIA SIGPAC</u>	<u>CULTIVO</u>	<u>SEC_REG</u>	<u>Declarada</u>	<u>Control C.</u>	<u>Validada</u>
41-012-023-00001-003	60005	S	82,31		9,28
41-012-025-00004-002	60005	S	55,75		6,29
41-012-023-00001-004	60005	S	90,18		10,17
41-012-026-00002-002	60005	S	42,39		4,78
41-012-025-00004-001	60005	S	4,90		0,55
41-012-025-00001-001	60005	S	41,17		4,64



<u>APellidos y nombre / Razón social</u>	<u>NIF</u>	<u>Expediente</u>	<u>UGMS Resueltas</u>	<u>Resolución</u>
MARQUEZ GUITART JOSE MARIA	29766585P	8021856	0,00	INADMISIÓN AL RÉGIMEN
INCIDENCIA DESCRIPCIÓN				
2307	Superficie declarada de pastos en común en un recinto supera la asignada por la autoridad gestora de pastos para ese recinto y productor certificado (art 3.1.f, Orden 7/03/2011)			
Recinto:21-005-060-00040-028	Cultivo:60005	PASTOS PERMANENTES DE 5 O MAS AÑOS-PASTIZALES	Superficie declarada (Áreas):212	Sup.
Asignada (Áreas):1				
Recinto:21-005-060-00040-029	Cultivo:60005	PASTOS PERMANENTES DE 5 O MAS AÑOS-PASTIZALES	Superficie declarada (Áreas):400	Sup.
Asignada (Áreas):1				
Recinto:21-005-060-00040-030	Cultivo:60005	PASTOS PERMANENTES DE 5 O MAS AÑOS-PASTIZALES	Superficie declarada (Áreas):2857	Sup.
Asignada (Áreas):7				
Recinto:21-005-060-00040-031	Cultivo:60005	PASTOS PERMANENTES DE 5 O MAS AÑOS-PASTIZALES	Superficie declarada (Áreas):5695	Sup.
Asignada (Áreas):14				
Recinto:21-005-060-00040-034	Cultivo:60005	PASTOS PERMANENTES DE 5 O MAS AÑOS-PASTIZALES	Superficie declarada (Áreas):9437	Sup.
Asignada (Áreas):23				
Recinto:21-005-060-00040-035	Cultivo:60005	PASTOS PERMANENTES DE 5 O MAS AÑOS-PASTIZALES	Superficie declarada (Áreas):106178	Sup.
Asignada (Áreas):262				
Recinto:21-005-062-00011-001	Cultivo:60005	PASTOS PERMANENTES DE 5 O MAS AÑOS-PASTIZALES	Superficie declarada (Áreas):82	Sup.
Asignada (Áreas):0				
Recinto:21-005-062-00011-002	Cultivo:60005	PASTOS PERMANENTES DE 5 O MAS AÑOS-PASTIZALES	Superficie declarada (Áreas):200	Sup.
Asignada (Áreas):0				
Recinto:21-005-062-00011-003	Cultivo:60005	PASTOS PERMANENTES DE 5 O MAS AÑOS-PASTIZALES	Superficie declarada (Áreas):243	Sup.
Asignada (Áreas):1				
Recinto:21-005-062-00011-004	Cultivo:60005	PASTOS PERMANENTES DE 5 O MAS AÑOS-PASTIZALES	Superficie declarada (Áreas):268	Sup.
Asignada (Áreas):1				
Recinto:21-005-062-00011-005	Cultivo:60005	PASTOS PERMANENTES DE 5 O MAS AÑOS-PASTIZALES	Superficie declarada (Áreas):386	Sup.
Asignada (Áreas):1				
Recinto:21-005-062-00011-006	Cultivo:60005	PASTOS PERMANENTES DE 5 O MAS AÑOS-PASTIZALES	Superficie declarada (Áreas):1823	Sup.
Asignada (Áreas):4				
Recinto:21-005-062-00011-012	Cultivo:60005	PASTOS PERMANENTES DE 5 O MAS AÑOS-PASTIZALES	Superficie declarada (Áreas):158	Sup.
Asignada (Áreas):0				
Recinto:21-005-062-00011-013	Cultivo:60005	PASTOS PERMANENTES DE 5 O MAS AÑOS-PASTIZALES	Superficie declarada (Áreas):289	Sup.
Asignada (Áreas):1				
Recinto:21-005-062-00011-014	Cultivo:60005	PASTOS PERMANENTES DE 5 O MAS AÑOS-PASTIZALES	Superficie declarada (Áreas):1083	Sup.
Asignada (Áreas):3				
Recinto:21-005-062-00011-015	Cultivo:60005	PASTOS PERMANENTES DE 5 O MAS AÑOS-PASTIZALES	Superficie declarada (Áreas):73	Sup.
Asignada (Áreas):0				
Recinto:21-005-062-00011-016	Cultivo:60005	PASTOS PERMANENTES DE 5 O MAS AÑOS-PASTIZALES	Superficie declarada (Áreas):310	Sup.
Asignada (Áreas):1				
Recinto:21-005-062-00013-001	Cultivo:60005	PASTOS PERMANENTES DE 5 O MAS AÑOS-PASTIZALES	Superficie declarada (Áreas):187	Sup.
Asignada (Áreas):0				
Recinto:21-005-062-00013-002	Cultivo:60005	PASTOS PERMANENTES DE 5 O MAS AÑOS-PASTIZALES	Superficie declarada (Áreas):284	Sup.
Asignada (Áreas):1				
Recinto:21-005-062-00013-003	Cultivo:60005	PASTOS PERMANENTES DE 5 O MAS AÑOS-PASTIZALES	Superficie declarada (Áreas):356	Sup.
Asignada (Áreas):1				
Recinto:21-005-062-00013-004	Cultivo:60005	PASTOS PERMANENTES DE 5 O MAS AÑOS-PASTIZALES	Superficie declarada (Áreas):724	Sup.
Asignada (Áreas):2				
Recinto:21-005-062-00013-005	Cultivo:60005	PASTOS PERMANENTES DE 5 O MAS AÑOS-PASTIZALES	Superficie declarada (Áreas):21	Sup.
Asignada (Áreas):0				
Recinto:21-005-062-00013-006	Cultivo:60005	PASTOS PERMANENTES DE 5 O MAS AÑOS-PASTIZALES	Superficie declarada (Áreas):36	Sup.
Asignada (Áreas):0				
Recinto:21-005-062-00013-007	Cultivo:60005	PASTOS PERMANENTES DE 5 O MAS AÑOS-PASTIZALES	Superficie declarada (Áreas):99	Sup.
Asignada (Áreas):0				
Recinto:21-005-062-00013-008	Cultivo:60005	PASTOS PERMANENTES DE 5 O MAS AÑOS-PASTIZALES	Superficie declarada (Áreas):111	Sup.
Asignada (Áreas):0				
Recinto:21-005-062-00013-009	Cultivo:60005	PASTOS PERMANENTES DE 5 O MAS AÑOS-PASTIZALES	Superficie declarada (Áreas):169	Sup.
Asignada (Áreas):0				
Recinto:21-005-062-00013-010	Cultivo:60005	PASTOS PERMANENTES DE 5 O MAS AÑOS-PASTIZALES	Superficie declarada (Áreas):175	Sup.
Asignada (Áreas):0				
Recinto:21-005-062-00013-019	Cultivo:60005	PASTOS PERMANENTES DE 5 O MAS AÑOS-PASTIZALES	Superficie declarada (Áreas):10113	Sup.
Asignada (Áreas):25				
Recinto:21-005-062-00013-021	Cultivo:60005	PASTOS PERMANENTES DE 5 O MAS AÑOS-PASTIZALES	Superficie declarada (Áreas):380	Sup.
Asignada (Áreas):1				
Recinto:41-012-052-00003-001	Cultivo:60005	PASTOS PERMANENTES DE 5 O MAS AÑOS-PASTIZALES	Superficie declarada (Áreas):3970	Sup.
Asignada (Áreas):10				
Recinto:41-012-052-00004-010	Cultivo:60005	PASTOS PERMANENTES DE 5 O MAS AÑOS-PASTIZALES	Superficie declarada (Áreas):9184	Sup.
Asignada (Áreas):23				
Recinto:41-012-052-00004-011	Cultivo:60005	PASTOS PERMANENTES DE 5 O MAS AÑOS-PASTIZALES	Superficie declarada (Áreas):1991	Sup.
Asignada (Áreas):5				
Recinto:41-012-052-00004-012	Cultivo:60005	PASTOS PERMANENTES DE 5 O MAS AÑOS-PASTIZALES	Superficie declarada (Áreas):11401	Sup.
Asignada (Áreas):28				

INCIDENCIA DESCRIPCIÓN

Recinto:41-012-052-00004-013 Asignada (Áreas):11	Cultivo:60005	PASTOS PERMANENTES DE 5 O MAS AÑOS-PASTIZALES	Superficie declarada (Áreas):4343 Sup.
Recinto:41-012-052-00004-014 Asignada (Áreas):160	Cultivo:60005	PASTOS PERMANENTES DE 5 O MAS AÑOS-PASTIZALES	Superficie declarada (Áreas):65137 Sup.
Recinto:41-012-052-00004-015 Asignada (Áreas):21	Cultivo:60005	PASTOS PERMANENTES DE 5 O MAS AÑOS-PASTIZALES	Superficie declarada (Áreas):8481 Sup.
Recinto:41-012-052-00004-016 Asignada (Áreas):127	Cultivo:60005	PASTOS PERMANENTES DE 5 O MAS AÑOS-PASTIZALES	Superficie declarada (Áreas):51593 Sup.
Recinto:41-012-052-00005-002 Asignada (Áreas):45	Cultivo:60005	PASTOS PERMANENTES DE 5 O MAS AÑOS-PASTIZALES	Superficie declarada (Áreas):18205 Sup.
Recinto:41-012-052-00005-033 Asignada (Áreas):1	Cultivo:60005	PASTOS PERMANENTES DE 5 O MAS AÑOS-PASTIZALES	Superficie declarada (Áreas):281 Sup.
Recinto:41-012-052-00005-034 Asignada (Áreas):0	Cultivo:60005	PASTOS PERMANENTES DE 5 O MAS AÑOS-PASTIZALES	Superficie declarada (Áreas):2 Sup.
Recinto:41-012-052-00005-035 Asignada (Áreas):0	Cultivo:60005	PASTOS PERMANENTES DE 5 O MAS AÑOS-PASTIZALES	Superficie declarada (Áreas):2 Sup.
Recinto:41-012-052-00005-036 Asignada (Áreas):0	Cultivo:60005	PASTOS PERMANENTES DE 5 O MAS AÑOS-PASTIZALES	Superficie declarada (Áreas):2 Sup.
Recinto:41-012-052-00005-037 Asignada (Áreas):0	Cultivo:60005	PASTOS PERMANENTES DE 5 O MAS AÑOS-PASTIZALES	Superficie declarada (Áreas):2 Sup.
Recinto:41-012-052-00005-038 Asignada (Áreas):0	Cultivo:60005	PASTOS PERMANENTES DE 5 O MAS AÑOS-PASTIZALES	Superficie declarada (Áreas):5 Sup.
Recinto:41-012-052-00005-039 Asignada (Áreas):0	Cultivo:60005	PASTOS PERMANENTES DE 5 O MAS AÑOS-PASTIZALES	Superficie declarada (Áreas):3 Sup.
Recinto:41-012-052-00005-040 Asignada (Áreas):0	Cultivo:60005	PASTOS PERMANENTES DE 5 O MAS AÑOS-PASTIZALES	Superficie declarada (Áreas):15 Sup.
Recinto:41-012-052-00005-041 Asignada (Áreas):0	Cultivo:60005	PASTOS PERMANENTES DE 5 O MAS AÑOS-PASTIZALES	Superficie declarada (Áreas):5 Sup.
Recinto:41-012-052-00005-042 Asignada (Áreas):0	Cultivo:60005	PASTOS PERMANENTES DE 5 O MAS AÑOS-PASTIZALES	Superficie declarada (Áreas):5 Sup.
Recinto:41-012-052-00005-043 Asignada (Áreas):0	Cultivo:60005	PASTOS PERMANENTES DE 5 O MAS AÑOS-PASTIZALES	Superficie declarada (Áreas):4 Sup.
Recinto:41-012-052-00005-044 Asignada (Áreas):0	Cultivo:60005	PASTOS PERMANENTES DE 5 O MAS AÑOS-PASTIZALES	Superficie declarada (Áreas):13 Sup.
Recinto:41-012-052-00005-045 Asignada (Áreas):0	Cultivo:60005	PASTOS PERMANENTES DE 5 O MAS AÑOS-PASTIZALES	Superficie declarada (Áreas):14 Sup.
Recinto:41-012-052-00005-046 Asignada (Áreas):0	Cultivo:60005	PASTOS PERMANENTES DE 5 O MAS AÑOS-PASTIZALES	Superficie declarada (Áreas):5 Sup.
Recinto:41-012-052-00005-047 Asignada (Áreas):0	Cultivo:60005	PASTOS PERMANENTES DE 5 O MAS AÑOS-PASTIZALES	Superficie declarada (Áreas):5 Sup.
Recinto:41-012-052-00005-048 Asignada (Áreas):0	Cultivo:60005	PASTOS PERMANENTES DE 5 O MAS AÑOS-PASTIZALES	Superficie declarada (Áreas):23 Sup.
Recinto:41-012-052-00005-049 Asignada (Áreas):0	Cultivo:60005	PASTOS PERMANENTES DE 5 O MAS AÑOS-PASTIZALES	Superficie declarada (Áreas):5 Sup.
Recinto:41-012-052-00005-050 Asignada (Áreas):0	Cultivo:60005	PASTOS PERMANENTES DE 5 O MAS AÑOS-PASTIZALES	Superficie declarada (Áreas):8 Sup.
Recinto:41-012-052-00005-051 Asignada (Áreas):0	Cultivo:60005	PASTOS PERMANENTES DE 5 O MAS AÑOS-PASTIZALES	Superficie declarada (Áreas):1 Sup.
Recinto:41-012-052-00005-052 Asignada (Áreas):0	Cultivo:60005	PASTOS PERMANENTES DE 5 O MAS AÑOS-PASTIZALES	Superficie declarada (Áreas):1 Sup.
Recinto:41-012-052-00005-053 Asignada (Áreas):0	Cultivo:60005	PASTOS PERMANENTES DE 5 O MAS AÑOS-PASTIZALES	Superficie declarada (Áreas):2 Sup.
Recinto:41-012-052-00005-054 Asignada (Áreas):0	Cultivo:60005	PASTOS PERMANENTES DE 5 O MAS AÑOS-PASTIZALES	Superficie declarada (Áreas):6 Sup.
Recinto:41-012-052-00005-055 Asignada (Áreas):0	Cultivo:60005	PASTOS PERMANENTES DE 5 O MAS AÑOS-PASTIZALES	Superficie declarada (Áreas):3 Sup.
Recinto:41-012-052-00005-056 Asignada (Áreas):21	Cultivo:60005	PASTOS PERMANENTES DE 5 O MAS AÑOS-PASTIZALES	Superficie declarada (Áreas):8406 Sup.
Recinto:41-012-052-00005-057 Asignada (Áreas):125	Cultivo:60005	PASTOS PERMANENTES DE 5 O MAS AÑOS-PASTIZALES	Superficie declarada (Áreas):50778 Sup.
Recinto:41-012-052-00005-058 Asignada (Áreas):27	Cultivo:60005	PASTOS PERMANENTES DE 5 O MAS AÑOS-PASTIZALES	Superficie declarada (Áreas):11133 Sup.
Recinto:41-012-052-00005-059 Asignada (Áreas):14	Cultivo:60005	PASTOS PERMANENTES DE 5 O MAS AÑOS-PASTIZALES	Superficie declarada (Áreas):5862 Sup.
Recinto:41-012-052-00005-060 Asignada (Áreas):349	Cultivo:60005	PASTOS PERMANENTES DE 5 O MAS AÑOS-PASTIZALES	Superficie declarada (Áreas):141870 Sup.
Recinto:41-012-052-00005-061 Asignada (Áreas):3	Cultivo:60005	PASTOS PERMANENTES DE 5 O MAS AÑOS-PASTIZALES	Superficie declarada (Áreas):1396 Sup.
Recinto:41-012-052-00005-062 Asignada (Áreas):21	Cultivo:60005	PASTOS PERMANENTES DE 5 O MAS AÑOS-PASTIZALES	Superficie declarada (Áreas):8467 Sup.
Recinto:41-012-052-00005-063 Asignada (Áreas):129	Cultivo:60005	PASTOS PERMANENTES DE 5 O MAS AÑOS-PASTIZALES	Superficie declarada (Áreas):52261 Sup.
Recinto:41-012-052-00005-064 Asignada (Áreas):29	Cultivo:60005	PASTOS PERMANENTES DE 5 O MAS AÑOS-PASTIZALES	Superficie declarada (Áreas):11709 Sup.

INCIDENCIA DESCRIPCIÓN

- 73158 Superficie resuelta para explotaciones no avícolas menor que la mínima requerida de 15 hectáreas (requisito anexo 1, Orden 24 marzo 2011)
Superficie validada:3,49
- 73159 La carga ganadera de la explotación supera los límites establecidos (compromiso anexo 1, Orden 24 marzo 2011)
Carga Ganadera:0 Pluviometría:520 Ugm:0 Superficie:3,49 Exp. Avícola:N Exp. Trashumante:N
- 73160 Explotación declarada no inscrita en SIGGAN a nombre del titular del expediente (disposición adicional tercera, Orden 24 marzo 2011)
Explotación:ES210050000230
- 73163 No inscrito en un organismo de control y certificación ecológico (requisito anexo 1, Orden 24 marzo 2011)
Explotación:ES210050000230 Descripción especie:Équidos

RECINTOS**SUPERFICIE (Hectáreas)**

REFERENCIA SIGPAC	CULTIVO	SEC_REG	Declarada	Control C.	Validada
41-012-052-00005-060	60005	S	1.418,70		3,49

APellidos y nombre / RAZÓN SOCIAL	NIF	EXPEDIENTE	UGMS RESUELTAS	RESOLUCIÓN
MARTINEZ CORRAL ANTONIO	27496885V	8009299	102,30	ADMISIÓN AL RÉGIMEN
Explotaciones				
ES410330000560				

INCIDENCIA DESCRIPCIÓN

- 73163 No inscrito en un organismo de control y certificación ecológico (requisito anexo 1, Orden 24 marzo 2011)
Explotación:ES410330000560 Descripción especie:Caprina
Explotación:ES410330000560 Descripción especie:Équidos
- 73181 Las unidades de ganado solicitadas por especie distinta al porcino, mayores que las registradas en SIGGAN (disposición adicional tercera, Orden 24 de marzo de 2011)
Especie:Ovina Explotación:ES410330000560 Animales declarados:683 Animales determinados:682 Ugm declaradas:102,45 Ugm determinadas:102,3

APellidos y nombre / RAZÓN SOCIAL	NIF	EXPEDIENTE	UGMS RESUELTAS	RESOLUCIÓN
MATAS RODRIGUEZ MARIA ANGELES	29353381E	8020799	0,00	INADMISIÓN AL RÉGIMEN
Explotaciones				
ES410330000127				

INCIDENCIA DESCRIPCIÓN

- 73159 La carga ganadera de la explotación supera los límites establecidos (compromiso anexo 1, Orden 24 marzo 2011)
Carga Ganadera:0,1851 Pluviometría:835,5 Ugm:106,1 Superficie:573,04 Exp. Avícola:N Exp. Trashumante:N

RECINTOS**SUPERFICIE (Hectáreas)**

REFERENCIA SIGPAC	CULTIVO	SEC_REG	Declarada	Control C.	Validada
41-033-025-00002-027	60005	S	0,21		0,21
41-033-025-00052-001	60003	S	0,23		0,23
41-033-026-00007-004	60005	S	232,16		232,16
41-033-026-00009-003	60003	S	72,44		72,44
41-033-013-00002-001	60003	S	39,54		39,54
41-033-025-00002-020	60005	S	0,91		0,91
41-033-025-00002-024	60005	S	0,15		0,15
41-033-025-00068-001	60003	S	7,39		7,39
41-033-025-00002-026	60002	S	4,75		4,75
41-033-026-00009-001	60002	S	1,06		1,06
41-033-025-00002-021	60005	S	0,92		0,92
41-033-025-00002-018	60004	S	2,80		2,80
41-033-025-00002-019	60005	S	0,75		0,75
41-033-025-00007-005	60004	S	0,14		0,14
41-033-025-00002-025	60002	S	2,76		2,76
41-033-025-00052-002	60003	S	0,36		0,36
41-033-026-00011-001	60005	S	0,14		0,14
41-033-025-00002-001	60003	S	179,56		179,56
41-033-026-00011-003	60003	S	26,77		26,77

<u>APELLIDOS Y NOMBRE / RAZÓN SOCIAL</u>	<u>NIF</u>	<u>EXPEDIENTE</u>	<u>UGMS RESUELTAS</u>	<u>RESOLUCIÓN</u>
MEDINA GONZALEZ JOSE	75298726S	8002632	0,00	INADMISIÓN AL RÉGIMEN
<u>Explotaciones</u>				
ES410120000594				

INCIDENCIA DESCRIPCIÓN

- 2306 Productor que no declara todos los recintos de pastos en común de los certificados por la autoridad gestora de pastos a los que pertenece (art 3.1.f, Orden 7/03/2011)
- Recinto:41-012-023-00001-003 Cultivo:60005 PASTOS PERMANENTES DE 5 O MAS AÑOS-PASTIZALES
- Recinto:41-012-023-00001-004 Cultivo:60005 PASTOS PERMANENTES DE 5 O MAS AÑOS-PASTIZALES
- Recinto:41-012-025-00001-001 Cultivo:60003 PASTOS PERMANENTES DE 5 O MAS AÑOS-PASTO ARBOLADO
- Recinto:41-012-025-00004-001 Cultivo:60003 PASTOS PERMANENTES DE 5 O MAS AÑOS-PASTO ARBOLADO
- Recinto:41-012-025-00004-002 Cultivo:60005 PASTOS PERMANENTES DE 5 O MAS AÑOS-PASTIZALES
- Recinto:41-012-025-00009-001 Cultivo:60003 PASTOS PERMANENTES DE 5 O MAS AÑOS-PASTO ARBOLADO
- 2307 Superficie declarada de pastos en común en un recinto supera la asignada por la autoridad gestora de pastos para ese recinto y productor certificado (art 3.1.f, Orden 7/03/2011)
- Recinto:41-012-023-00001-003 Cultivo:60005 PASTOS PERMANENTES DE 5 O MAS AÑOS-PASTIZALES Superficie declarada (Áreas):8231 Sup. Asignada (Áreas):68
- Recinto:41-012-023-00001-004 Cultivo:60005 PASTOS PERMANENTES DE 5 O MAS AÑOS-PASTIZALES Superficie declarada (Áreas):9018 Sup. Asignada (Áreas):74
- Recinto:41-012-025-00001-001 Cultivo:60003 PASTOS PERMANENTES DE 5 O MAS AÑOS-PASTO ARBOLADO Superficie declarada (Áreas):4117 Sup. Asignada (Áreas):34
- Recinto:41-012-025-00004-001 Cultivo:60003 PASTOS PERMANENTES DE 5 O MAS AÑOS-PASTO ARBOLADO Superficie declarada (Áreas):490 Sup. Asignada (Áreas):4
- Recinto:41-012-025-00004-002 Cultivo:60005 PASTOS PERMANENTES DE 5 O MAS AÑOS-PASTIZALES Superficie declarada (Áreas):5575 Sup. Asignada (Áreas):46
- Recinto:41-012-025-00009-001 Cultivo:60003 PASTOS PERMANENTES DE 5 O MAS AÑOS-PASTO ARBOLADO Superficie declarada (Áreas):4684 Sup. Asignada (Áreas):39
- 73151 El recinto declarado no cumple con las normas de producción ecológica (compromiso anexo 1, Orden 24 marzo 2011)
- Recinto:41-012-025-00001-001 Cultivo:60003 PASTOS PERMANENTES DE 5 O MAS AÑOS-PASTO ARBOLADO Secano
- 73158 Superficie resuelta para explotaciones no avícolas menor que la mínima requerida de 15 hectáreas (requisito anexo 1, Orden 24 marzo 2011)
- Superficie validada:2,31
- 73159 La carga ganadera de la explotación supera los límites establecidos (compromiso anexo 1, Orden 24 marzo 2011)
- Carga Ganadera:1,3604 Pluviometría:520 Ugm:3,14 Superficie:2,31 Exp. Avícola:N Exp. Trashumante:N
- 73163 No inscrito en un organismo de control y certificación ecológico (requisito anexo 1, Orden 24 marzo 2011)
- Explotación:ES410120000594 Descripción especie:Équidos

RECINTOS**SUPERFICIE (Hectáreas)**

<u>REFERENCIA SIGPAC</u>	<u>CULTIVO</u>	<u>SEC REG</u>	<u>Declarada</u>	<u>Control C.</u>	<u>Validada</u>
41-012-023-00001-004	60005	S	90,18		0,74
41-012-025-00004-002	60005	S	55,75		0,46
41-012-023-00001-003	60005	S	82,31		0,68
41-012-025-00009-001	60003	S	46,84		0,39
41-012-025-00004-001	60003	S	4,90		0,04



<u>APELLIDOS Y NOMBRE / RAZÓN SOCIAL</u>	<u>NIF</u>	<u>EXPEDIENTE</u>	<u>UGMS RESUELTAS</u>	<u>RESOLUCIÓN</u>
MERCHAN GARRIDO PEDRO	28785713V	8014284	0,00	INADMISIÓN AL RÉGIMEN
<u>Explotaciones</u> ES410320000735				

INCIDENCIA DESCRIPCIÓN

- 73151 El recinto declarado no cumple con las normas de producción ecológica (compromiso anexo 1, Orden 24 marzo 2011)
 Recinto:41-033-036-00010-013 Cultivo:60003 PASTOS PERMANENTES DE 5 O MAS AÑOS-PASTO ARBOLADO Secano
 Recinto:41-033-036-00011-001 Cultivo:60003 PASTOS PERMANENTES DE 5 O MAS AÑOS-PASTO ARBOLADO Secano
 Recinto:41-033-036-00011-007 Cultivo:60003 PASTOS PERMANENTES DE 5 O MAS AÑOS-PASTO ARBOLADO Secano
 Recinto:41-033-036-00011-008 Cultivo:60003 PASTOS PERMANENTES DE 5 O MAS AÑOS-PASTO ARBOLADO Secano
- 73158 Superficie resuelta para explotaciones no avícolas menor que la mínima requerida de 15 hectáreas (requisito anexo 1, Orden 24 marzo 2011)
 Superficie validada:0
- 73159 La carga ganadera de la explotación supera los límites establecidos (compromiso anexo 1, Orden 24 marzo 2011)
 Carga Ganadera:0 Pluviometría:0 Ugm:0 Superficie:0 Exp. Avícola:N Exp. Trashumante:N
- 73163 No inscrito en un organismo de control y certificación ecológico (requisito anexo 1, Orden 24 marzo 2011)
 Explotación:ES410320000735 Descripción especie:Ovina

<u>APELLIDOS Y NOMBRE / RAZÓN SOCIAL</u>	<u>NIF</u>	<u>EXPEDIENTE</u>	<u>UGMS RESUELTAS</u>	<u>RESOLUCIÓN</u>
MONTES ESCALANTE JOSE ANTONIO	52299409P	8019859	0,00	INADMISIÓN AL RÉGIMEN
<u>Explotaciones</u> ES410650000631				

INCIDENCIA DESCRIPCIÓN

- 73151 El recinto declarado no cumple con las normas de producción ecológica (compromiso anexo 1, Orden 24 marzo 2011)
 Recinto:41-065-014-00033-001 Cultivo:60002 PASTOS PERMANENTES DE 5 O MAS AÑOS-PASTO ARBUSTIVO Secano
 Recinto:41-065-014-00034-001 Cultivo:60002 PASTOS PERMANENTES DE 5 O MAS AÑOS-PASTO ARBUSTIVO Secano
 Recinto:41-065-014-00034-002 Cultivo:60002 PASTOS PERMANENTES DE 5 O MAS AÑOS-PASTO ARBUSTIVO Secano
 Recinto:41-065-014-00035-001 Cultivo:60002 PASTOS PERMANENTES DE 5 O MAS AÑOS-PASTO ARBUSTIVO Secano
 Recinto:41-065-055-00035-005 Cultivo:60002 PASTOS PERMANENTES DE 5 O MAS AÑOS-PASTO ARBUSTIVO Secano
 Recinto:41-077-019-00014-003 Cultivo:60005 PASTOS PERMANENTES DE 5 O MAS AÑOS-PASTIZALES Secano
 Recinto:41-077-019-00014-005 Cultivo:60002 PASTOS PERMANENTES DE 5 O MAS AÑOS-PASTO ARBUSTIVO Secano
 Recinto:41-077-019-00014-006 Cultivo:60002 PASTOS PERMANENTES DE 5 O MAS AÑOS-PASTO ARBUSTIVO Secano
 Recinto:41-077-019-00014-007 Cultivo:60002 PASTOS PERMANENTES DE 5 O MAS AÑOS-PASTO ARBUSTIVO Secano
 Recinto:41-077-019-00014-008 Cultivo:60002 PASTOS PERMANENTES DE 5 O MAS AÑOS-PASTO ARBUSTIVO Secano
 Recinto:41-077-019-00016-001 Cultivo:60003 PASTOS PERMANENTES DE 5 O MAS AÑOS-PASTO ARBOLADO Secano
- 73158 Superficie resuelta para explotaciones no avícolas menor que la mínima requerida de 15 hectáreas (requisito anexo 1, Orden 24 marzo 2011)
 Superficie validada:0
- 73159 La carga ganadera de la explotación supera los límites establecidos (compromiso anexo 1, Orden 24 marzo 2011)
 Carga Ganadera:0 Pluviometría:0 Ugm:0 Superficie:0 Exp. Avícola:N Exp. Trashumante:N
- 73163 No inscrito en un organismo de control y certificación ecológico (requisito anexo 1, Orden 24 marzo 2011)
 Explotación:ES410650000631 Descripción especie:Bovina



<u>APELLIDOS Y NOMBRE / RAZÓN SOCIAL</u>	<u>NIF</u>	<u>EXPEDIENTE</u>	<u>UGMS RESUELTAS</u>	<u>RESOLUCIÓN</u>
MUÑOZ CANDEL ANTONIO	28394901K	8017258	0,00	INADMISIÓN AL RÉGIMEN
<u>Explotaciones</u> ES410270000022				

INCIDENCIA DESCRIPCIÓN

73159 La carga ganadera de la explotación supera los límites establecidos (compromiso anexo 1, Orden 24 marzo 2011)
Carga Ganadera:1,4294 Pluviometría:708 Ugm:182,97 Superficie:128 Exp. Avícola:N Exp. Trashumante:N

RECINTOS**SUPERFICIE (Hectáreas)**

<u>REFERENCIA SIGPAC</u>	<u>CULTIVO</u>	<u>SEC_REG</u>	<u>Declarada</u>	<u>Control C.</u>	<u>Validada</u>
41-027-010-00005-027	60003	S	128,00		128,00

<u>APELLIDOS Y NOMBRE / RAZÓN SOCIAL</u>	<u>NIF</u>	<u>EXPEDIENTE</u>	<u>UGMS RESUELTAS</u>	<u>RESOLUCIÓN</u>
NIETO RAMOS ANA	52297704M	8014965	0,00	INADMISIÓN AL RÉGIMEN
<u>Explotaciones</u> ES411000000083				

INCIDENCIA DESCRIPCIÓN

73156 Cultivo, variedad, régimen y/o uso del recinto SIGPAC no compatible con la submedida (anexo 10, Orden 24 marzo 2011)

Recinto:41-100-008-00005-001 Cultivo:59000 PASTOS DE MENOS DE 5 AÑOS-SIN VARIEDAD Secano Uso Sigpac:TA
Recinto:41-100-008-00005-008 Cultivo:59000 PASTOS DE MENOS DE 5 AÑOS-SIN VARIEDAD Secano Uso Sigpac:PR
Recinto:41-100-008-00005-009 Cultivo:59000 PASTOS DE MENOS DE 5 AÑOS-SIN VARIEDAD Secano Uso Sigpac:PR
Recinto:41-100-012-00008-003 Cultivo:59000 PASTOS DE MENOS DE 5 AÑOS-SIN VARIEDAD Secano Uso Sigpac:PR
Recinto:41-100-013-00001-001 Cultivo:59000 PASTOS DE MENOS DE 5 AÑOS-SIN VARIEDAD Secano Uso Sigpac:TA
Recinto:41-100-013-00008-004 Cultivo:59000 PASTOS DE MENOS DE 5 AÑOS-SIN VARIEDAD Secano Uso Sigpac:TA
Recinto:41-100-013-00009-002 Cultivo:59000 PASTOS DE MENOS DE 5 AÑOS-SIN VARIEDAD Secano Uso Sigpac:TA
Recinto:41-100-013-00009-003 Cultivo:59000 PASTOS DE MENOS DE 5 AÑOS-SIN VARIEDAD Secano Uso Sigpac:TA
Recinto:41-100-013-00009-005 Cultivo:59000 PASTOS DE MENOS DE 5 AÑOS-SIN VARIEDAD Secano Uso Sigpac:TA

73159 La carga ganadera de la explotación supera los límites establecidos (compromiso anexo 1, Orden 24 marzo 2011)
Carga Ganadera:3,2421 Pluviometría:600 Ugm:74,24 Superficie:22,9 Exp. Avícola:N Exp. Trashumante:N

RECINTOS**SUPERFICIE (Hectáreas)**

<u>REFERENCIA SIGPAC</u>	<u>CULTIVO</u>	<u>SEC_REG</u>	<u>Declarada</u>	<u>Control C.</u>	<u>Validada</u>
41-100-012-00009-003	60002	S	0,96		0,96
41-100-012-00009-002	60003	S	6,60		6,60
41-100-013-00008-002	60002	S	0,56		0,56
41-100-013-00009-004	60002	S	1,72		1,72
41-100-013-00007-001	60002	S	4,01		4,01
41-100-013-00010-001	60003	S	1,02		1,02
41-100-013-00007-002	60005	S	2,83		2,83
41-100-013-00009-001	60003	S	0,30		0,30
41-100-008-00022-002	59005	S	1,30		1,30
41-100-012-00009-001	59005	S	2,96		2,96
41-100-013-00008-003	60002	S	0,64		0,64



<u>APellidos y nombre / Razón social</u>	<u>NIF</u>	<u>Expediente</u>	<u>UGMS Resueltas</u>	<u>Resolución</u>
PACHECO MOLINA PATRICIA	28791813E	8012491	0,00	INADMISIÓN AL RÉGIMEN

INCIDENCIA DESCRIPCIÓN

73159 La carga ganadera de la explotación supera los límites establecidos (compromiso anexo 1, Orden 24 marzo 2011)

Carga Ganadera:0 Pluviometría:565 Ugm:0 Superficie:160,94 Exp. Avícola:N Exp. Trashumante:N

73160 Explotación declarada no inscrita en SIGGAN a nombre del titular del expediente (disposición adicional tercera, Orden 24 marzo 2011)

Explotación:ES410650000329

RECINTOS**SUPERFICIE (Hectáreas)**

<u>REFERENCIA SIGPAC</u>	<u>CULTIVO</u>	<u>SEC_REG</u>	<u>Declarada</u>	<u>Control C.</u>	<u>Validada</u>
41-065-009-00030-001	60002	S	30,69		30,69
41-065-052-00008-002	60003	S	113,86		113,86
41-065-009-00025-001	60002	S	16,39		16,39

<u>APellidos y nombre / Razón social</u>	<u>NIF</u>	<u>Expediente</u>	<u>UGMS Resueltas</u>	<u>Resolución</u>
PESQUERIL AMARILLAS S.L.	B41845264	8017260	0,00	INADMISIÓN AL RÉGIMEN

Explotaciones

ES410330000502

INCIDENCIA DESCRIPCIÓN

73156 Cultivo, variedad, régimen y/o uso del recinto SIGPAC no compatible con la submedida (anexo 10, Orden 24 marzo 2011)

Recinto:41-033-013-00005-002 Cultivo:63007 OTRAS SUPERFICIES FORRAJERAS-PRADO ARTIFICIAL Secano Uso Sigpac:TA

Recinto:41-033-019-00002-001 Cultivo:63007 OTRAS SUPERFICIES FORRAJERAS-PRADO ARTIFICIAL Secano Uso Sigpac:TA

73159 La carga ganadera de la explotación supera los límites establecidos (compromiso anexo 1, Orden 24 marzo 2011)

Carga Ganadera:3,3085 Pluviometría:835,5 Ugm:279,8 Superficie:84,57 Exp. Avícola:N Exp. Trashumante:N

73181 Las unidades de ganado solicitadas por especie distinta al porcino, mayores que las registradas en SIGGAN (disposición adicional tercera, Orden 24 de marzo de 2011)

Especie:Bovina Explotación:ES410330000502 Animales declarados:251 Animales determinados:241 Ugm declaradas:238,6 Ugm determinadas:233,8

RECINTOS**SUPERFICIE (Hectáreas)**

<u>REFERENCIA SIGPAC</u>	<u>CULTIVO</u>	<u>SEC_REG</u>	<u>Declarada</u>	<u>Control C.</u>	<u>Validada</u>
41-033-013-00004-002	60003	S	7,22		7,22
41-033-013-00004-001	60005	S	3,01		3,01
41-033-019-00002-003	60002	S	74,34		74,34



<u>APellidos y nombre / Razón social</u>	<u>NIF</u>	<u>Expediente</u>	<u>UGMS Resueltas</u>	<u>Resolución</u>
PORRAS RIVERO JOSEFA	28352591P	8007333	0,00	INADMISIÓN AL RÉGIMEN
Explotaciones ES410480000084				

INCIDENCIA DESCRIPCIÓN

- 73151 El recinto declarado no cumple con las normas de producción ecológica (compromiso anexo 1, Orden 24 marzo 2011)
 Recinto:41-032-003-00018-002 Cultivo:60001 PASTOS PERMANENTES DE 5 O MAS AÑOS-DEHESAS Secano
 Recinto:41-048-001-00004-001 Cultivo:60001 PASTOS PERMANENTES DE 5 O MAS AÑOS-DEHESAS Secano
 Recinto:41-048-002-00005-001 Cultivo:60001 PASTOS PERMANENTES DE 5 O MAS AÑOS-DEHESAS Secano
 Recinto:41-048-009-00005-001 Cultivo:60001 PASTOS PERMANENTES DE 5 O MAS AÑOS-DEHESAS Secano
 Recinto:41-048-009-00005-002 Cultivo:60001 PASTOS PERMANENTES DE 5 O MAS AÑOS-DEHESAS Secano
 Recinto:41-048-009-00006-001 Cultivo:60001 PASTOS PERMANENTES DE 5 O MAS AÑOS-DEHESAS Secano
 Recinto:41-048-009-00008-001 Cultivo:60001 PASTOS PERMANENTES DE 5 O MAS AÑOS-DEHESAS Secano
 Recinto:41-048-009-00008-002 Cultivo:60001 PASTOS PERMANENTES DE 5 O MAS AÑOS-DEHESAS Secano
- 73158 Superficie resuelta para explotaciones no avícolas menor que la mínima requerida de 15 hectáreas (requisito anexo 1, Orden 24 marzo 2011)
 Superficie validada:0
- 73159 La carga ganadera de la explotación supera los límites establecidos (compromiso anexo 1, Orden 24 marzo 2011)
 Carga Ganadera:0 Pluviometría:0 Ugm:0 Superficie:0 Exp. Avícola:N Exp. Trashumante:N
- 73163 No inscrito en un organismo de control y certificación ecológico (requisito anexo 1, Orden 24 marzo 2011)
 Explotación:ES410480000084 Descripción especie:Ovina

<u>APellidos y nombre / Razón social</u>	<u>NIF</u>	<u>Expediente</u>	<u>UGMS Resueltas</u>	<u>Resolución</u>
QUINTERO ANGUAS JOSE MANUEL	77586713P	8020516	0,00	INADMISIÓN AL RÉGIMEN

INCIDENCIA DESCRIPCIÓN

- 204 La superficie total declarada sobre un mismo recinto en el conjunto de los expedientes, no puede superar la superficie total que el SIGPAC establece para ese recinto.
 Recinto:41-012-018-00014-002 Cultivo:60005 PASTOS PERMANENTES DE 5 O MAS AÑOS-PASTIZALES Secano Suma de superficies declaradas para este recinto por todos los solicitantes (Áreas):6756 Superficie SIGPAC medida para este recinto (Áreas):6746 Exceso de superficie declarada (Hectáreas):0,1
 Recinto:41-012-023-00002-011 Cultivo:60005 PASTOS PERMANENTES DE 5 O MAS AÑOS-PASTIZALES Secano Suma de superficies declaradas para este recinto por todos los solicitantes (Áreas):7867 Superficie SIGPAC medida para este recinto (Áreas):7857 Exceso de superficie declarada (Hectáreas):0,1
- 73151 El recinto declarado no cumple con las normas de producción ecológica (compromiso anexo 1, Orden 24 marzo 2011)
 Recinto:41-012-018-00014-002 Cultivo:60005 PASTOS PERMANENTES DE 5 O MAS AÑOS-PASTIZALES Secano
 Recinto:41-012-023-00002-011 Cultivo:60005 PASTOS PERMANENTES DE 5 O MAS AÑOS-PASTIZALES Secano
- 73158 Superficie resuelta para explotaciones no avícolas menor que la mínima requerida de 15 hectáreas (requisito anexo 1, Orden 24 marzo 2011)
 Superficie validada:0
- 73159 La carga ganadera de la explotación supera los límites establecidos (compromiso anexo 1, Orden 24 marzo 2011)
 Carga Ganadera:0 Pluviometría:0 Ugm:0 Superficie:0 Exp. Avícola:N Exp. Trashumante:N
- 73160 Explotación declarada no inscrita en SIGGAN a nombre del titular del expediente (disposición adicional tercera, Orden 24 marzo 2011)
 Explotación:ES410120000702
- 73163 No inscrito en un organismo de control y certificación ecológico (requisito anexo 1, Orden 24 marzo 2011)
 Explotación:ES410120000702 Descripción especie:Bovina



<u>APELLIDOS Y NOMBRE / RAZÓN SOCIAL</u>	<u>NIF</u>	<u>EXPEDIENTE</u>	<u>UGMS RESUELTAS</u>	<u>RESOLUCIÓN</u>
REAL DE PLATA, S.L.	B41509274	8012494	0,00	INADMISIÓN AL RÉGIMEN
<u>Explotaciones</u>				
ES410870000003				

INCIDENCIA DESCRIPCIÓN

- 73151 El recinto declarado no cumple con las normas de producción ecológica (compromiso anexo 1, Orden 24 marzo 2011)
Recinto:41-087-001-00001-010 Cultivo:60005 PASTOS PERMANENTES DE 5 O MAS AÑOS-PASTIZALES Secano
- 73159 La carga ganadera de la explotación supera los límites establecidos (compromiso anexo 1, Orden 24 marzo 2011)
Carga Ganadera:1,0717 Pluviometría:604,5 Ugm:96,45 Superficie:90 Exp. Avícola:N Exp. Trashumante:N

RECINTOS**SUPERFICIE (Hectáreas)**

<u>REFERENCIA SIGPAC</u>	<u>CULTIVO</u>	<u>SEC_REG</u>	<u>Declarada</u>	<u>Control C.</u>	<u>Validada</u>
41-087-001-00001-035	60003	S	90,00		90,00



<u>APellidos y nombre / RAZÓN SOCIAL</u>	<u>NIF</u>	<u>EXPEDIENTE</u>	<u>UGMS RESUELTAS</u>	<u>RESOLUCIÓN</u>
RODRIGUEZ HERRERA MARIA DOLORES	27293315C	8022590	0,00	INADMISIÓN AL RÉGIMEN
INCIDENCIA DESCRIPCIÓN				
2307	Superficie declarada de pastos en común en un recinto supera la asignada por la autoridad gestora de pastos para ese recinto y productor certificado (art 3.1.f, Orden 7/03/2011)			
Recinto:21-005-060-00040-028	Cultivo:60002	PASTOS PERMANENTES DE 5 O MAS AÑOS-PASTO ARBUSTIVO	Superficie declarada (Áreas):212	Sup. Asignada (Áreas):1
Recinto:21-005-060-00040-029	Cultivo:60002	PASTOS PERMANENTES DE 5 O MAS AÑOS-PASTO ARBUSTIVO	Superficie declarada (Áreas):400	Sup. Asignada (Áreas):1
Recinto:21-005-060-00040-030	Cultivo:60002	PASTOS PERMANENTES DE 5 O MAS AÑOS-PASTO ARBUSTIVO	Superficie declarada (Áreas):2857	Sup. Asignada (Áreas):7
Recinto:21-005-060-00040-031	Cultivo:60002	PASTOS PERMANENTES DE 5 O MAS AÑOS-PASTO ARBUSTIVO	Superficie declarada (Áreas):5695	Sup. Asignada (Áreas):14
Recinto:21-005-060-00040-034	Cultivo:60002	PASTOS PERMANENTES DE 5 O MAS AÑOS-PASTO ARBUSTIVO	Superficie declarada (Áreas):9437	Sup. Asignada (Áreas):23
Recinto:21-005-060-00040-035	Cultivo:60002	PASTOS PERMANENTES DE 5 O MAS AÑOS-PASTO ARBUSTIVO	Superficie declarada (Áreas):106179	Sup. Asignada (Áreas):262
Recinto:21-005-062-00011-001	Cultivo:60005	PASTOS PERMANENTES DE 5 O MAS AÑOS-PASTIZALES	Superficie declarada (Áreas):83	Sup. Asignada (Áreas):0
Recinto:21-005-062-00011-002	Cultivo:60005	PASTOS PERMANENTES DE 5 O MAS AÑOS-PASTIZALES	Superficie declarada (Áreas):200	Sup. Asignada (Áreas):0
Recinto:21-005-062-00011-003	Cultivo:60005	PASTOS PERMANENTES DE 5 O MAS AÑOS-PASTIZALES	Superficie declarada (Áreas):244	Sup. Asignada (Áreas):1
Recinto:21-005-062-00011-004	Cultivo:60005	PASTOS PERMANENTES DE 5 O MAS AÑOS-PASTIZALES	Superficie declarada (Áreas):268	Sup. Asignada (Áreas):1
Recinto:21-005-062-00011-005	Cultivo:60005	PASTOS PERMANENTES DE 5 O MAS AÑOS-PASTIZALES	Superficie declarada (Áreas):387	Sup. Asignada (Áreas):1
Recinto:21-005-062-00011-006	Cultivo:60005	PASTOS PERMANENTES DE 5 O MAS AÑOS-PASTIZALES	Superficie declarada (Áreas):1824	Sup. Asignada (Áreas):4
Recinto:21-005-062-00011-012	Cultivo:60005	PASTOS PERMANENTES DE 5 O MAS AÑOS-PASTIZALES	Superficie declarada (Áreas):158	Sup. Asignada (Áreas):0
Recinto:21-005-062-00011-013	Cultivo:60002	PASTOS PERMANENTES DE 5 O MAS AÑOS-PASTO ARBUSTIVO	Superficie declarada (Áreas):290	Sup. Asignada (Áreas):1
Recinto:21-005-062-00011-014	Cultivo:60002	PASTOS PERMANENTES DE 5 O MAS AÑOS-PASTO ARBUSTIVO	Superficie declarada (Áreas):1083	Sup. Asignada (Áreas):3
Recinto:21-005-062-00011-015	Cultivo:60002	PASTOS PERMANENTES DE 5 O MAS AÑOS-PASTO ARBUSTIVO	Superficie declarada (Áreas):73	Sup. Asignada (Áreas):0
Recinto:21-005-062-00011-016	Cultivo:60002	PASTOS PERMANENTES DE 5 O MAS AÑOS-PASTO ARBUSTIVO	Superficie declarada (Áreas):311	Sup. Asignada (Áreas):1
Recinto:21-005-062-00013-001	Cultivo:60005	PASTOS PERMANENTES DE 5 O MAS AÑOS-PASTIZALES	Superficie declarada (Áreas):187	Sup. Asignada (Áreas):0
Recinto:21-005-062-00013-002	Cultivo:60005	PASTOS PERMANENTES DE 5 O MAS AÑOS-PASTIZALES	Superficie declarada (Áreas):285	Sup. Asignada (Áreas):1
Recinto:21-005-062-00013-003	Cultivo:60005	PASTOS PERMANENTES DE 5 O MAS AÑOS-PASTIZALES	Superficie declarada (Áreas):357	Sup. Asignada (Áreas):1
Recinto:21-005-062-00013-004	Cultivo:60005	PASTOS PERMANENTES DE 5 O MAS AÑOS-PASTIZALES	Superficie declarada (Áreas):724	Sup. Asignada (Áreas):2
Recinto:21-005-062-00013-005	Cultivo:60005	PASTOS PERMANENTES DE 5 O MAS AÑOS-PASTIZALES	Superficie declarada (Áreas):21	Sup. Asignada (Áreas):0
Recinto:21-005-062-00013-006	Cultivo:60002	PASTOS PERMANENTES DE 5 O MAS AÑOS-PASTO ARBUSTIVO	Superficie declarada (Áreas):37	Sup. Asignada (Áreas):0
Recinto:21-005-062-00013-007	Cultivo:60005	PASTOS PERMANENTES DE 5 O MAS AÑOS-PASTIZALES	Superficie declarada (Áreas):99	Sup. Asignada (Áreas):0
Recinto:21-005-062-00013-008	Cultivo:60005	PASTOS PERMANENTES DE 5 O MAS AÑOS-PASTIZALES	Superficie declarada (Áreas):112	Sup. Asignada (Áreas):0
Recinto:21-005-062-00013-009	Cultivo:60005	PASTOS PERMANENTES DE 5 O MAS AÑOS-PASTIZALES	Superficie declarada (Áreas):170	Sup. Asignada (Áreas):0
Recinto:21-005-062-00013-010	Cultivo:60005	PASTOS PERMANENTES DE 5 O MAS AÑOS-PASTIZALES	Superficie declarada (Áreas):175	Sup. Asignada (Áreas):0
Recinto:21-005-062-00013-019	Cultivo:60002	PASTOS PERMANENTES DE 5 O MAS AÑOS-PASTO ARBUSTIVO	Superficie declarada (Áreas):10113	Sup. Asignada (Áreas):25
Recinto:21-005-062-00013-021	Cultivo:60002	PASTOS PERMANENTES DE 5 O MAS AÑOS-PASTO ARBUSTIVO	Superficie declarada (Áreas):380	Sup. Asignada (Áreas):1
Recinto:41-012-052-00003-001	Cultivo:60005	PASTOS PERMANENTES DE 5 O MAS AÑOS-PASTIZALES	Superficie declarada (Áreas):3971	Sup. Asignada (Áreas):10
Recinto:41-012-052-00004-010	Cultivo:60005	PASTOS PERMANENTES DE 5 O MAS AÑOS-PASTIZALES	Superficie declarada (Áreas):9184	Sup. Asignada (Áreas):23
Recinto:41-012-052-00004-011	Cultivo:60005	PASTOS PERMANENTES DE 5 O MAS AÑOS-PASTIZALES	Superficie declarada (Áreas):1991	Sup. Asignada (Áreas):5
Recinto:41-012-052-00004-012	Cultivo:60005	PASTOS PERMANENTES DE 5 O MAS AÑOS-PASTIZALES	Superficie declarada (Áreas):11402	Sup. Asignada (Áreas):28

INCIDENCIA DESCRIPCIÓN

Recinto:41-012-052-00004-013 Asignada (Áreas):11	Cultivo:60005	PASTOS PERMANENTES DE 5 O MAS AÑOS-PASTIZALES	Superficie declarada (Áreas):4344 Sup.
Recinto:41-012-052-00004-014 Asignada (Áreas):160	Cultivo:60005	PASTOS PERMANENTES DE 5 O MAS AÑOS-PASTIZALES	Superficie declarada (Áreas):65137 Sup.
Recinto:41-012-052-00004-015 Asignada (Áreas):21	Cultivo:60005	PASTOS PERMANENTES DE 5 O MAS AÑOS-PASTIZALES	Superficie declarada (Áreas):8482 Sup.
Recinto:41-012-052-00004-016 Asignada (Áreas):127	Cultivo:60005	PASTOS PERMANENTES DE 5 O MAS AÑOS-PASTIZALES	Superficie declarada (Áreas):51593 Sup.
Recinto:41-012-052-00005-002 Asignada (Áreas):45	Cultivo:60005	PASTOS PERMANENTES DE 5 O MAS AÑOS-PASTIZALES	Superficie declarada (Áreas):18205 Sup.
Recinto:41-012-052-00005-033 Asignada (Áreas):1	Cultivo:60005	PASTOS PERMANENTES DE 5 O MAS AÑOS-PASTIZALES	Superficie declarada (Áreas):281 Sup.
Recinto:41-012-052-00005-034 Asignada (Áreas):0	Cultivo:60005	PASTOS PERMANENTES DE 5 O MAS AÑOS-PASTIZALES	Superficie declarada (Áreas):2 Sup.
Recinto:41-012-052-00005-035 Asignada (Áreas):0	Cultivo:60005	PASTOS PERMANENTES DE 5 O MAS AÑOS-PASTIZALES	Superficie declarada (Áreas):3 Sup.
Recinto:41-012-052-00005-036 Asignada (Áreas):0	Cultivo:60005	PASTOS PERMANENTES DE 5 O MAS AÑOS-PASTIZALES	Superficie declarada (Áreas):3 Sup.
Recinto:41-012-052-00005-037 Asignada (Áreas):0	Cultivo:60005	PASTOS PERMANENTES DE 5 O MAS AÑOS-PASTIZALES	Superficie declarada (Áreas):2 Sup.
Recinto:41-012-052-00005-038 Asignada (Áreas):0	Cultivo:60005	PASTOS PERMANENTES DE 5 O MAS AÑOS-PASTIZALES	Superficie declarada (Áreas):5 Sup.
Recinto:41-012-052-00005-039 Asignada (Áreas):0	Cultivo:60005	PASTOS PERMANENTES DE 5 O MAS AÑOS-PASTIZALES	Superficie declarada (Áreas):4 Sup.
Recinto:41-012-052-00005-040 Asignada (Áreas):0	Cultivo:60005	PASTOS PERMANENTES DE 5 O MAS AÑOS-PASTIZALES	Superficie declarada (Áreas):15 Sup.
Recinto:41-012-052-00005-041 Asignada (Áreas):0	Cultivo:60005	PASTOS PERMANENTES DE 5 O MAS AÑOS-PASTIZALES	Superficie declarada (Áreas):5 Sup.
Recinto:41-012-052-00005-042 Asignada (Áreas):0	Cultivo:60005	PASTOS PERMANENTES DE 5 O MAS AÑOS-PASTIZALES	Superficie declarada (Áreas):5 Sup.
Recinto:41-012-052-00005-043 Asignada (Áreas):0	Cultivo:60005	PASTOS PERMANENTES DE 5 O MAS AÑOS-PASTIZALES	Superficie declarada (Áreas):4 Sup.
Recinto:41-012-052-00005-044 Asignada (Áreas):0	Cultivo:60005	PASTOS PERMANENTES DE 5 O MAS AÑOS-PASTIZALES	Superficie declarada (Áreas):14 Sup.
Recinto:41-012-052-00005-045 Asignada (Áreas):0	Cultivo:60005	PASTOS PERMANENTES DE 5 O MAS AÑOS-PASTIZALES	Superficie declarada (Áreas):15 Sup.
Recinto:41-012-052-00005-046 Asignada (Áreas):0	Cultivo:60005	PASTOS PERMANENTES DE 5 O MAS AÑOS-PASTIZALES	Superficie declarada (Áreas):5 Sup.
Recinto:41-012-052-00005-047 Asignada (Áreas):0	Cultivo:60005	PASTOS PERMANENTES DE 5 O MAS AÑOS-PASTIZALES	Superficie declarada (Áreas):5 Sup.
Recinto:41-012-052-00005-048 Asignada (Áreas):0	Cultivo:60005	PASTOS PERMANENTES DE 5 O MAS AÑOS-PASTIZALES	Superficie declarada (Áreas):23 Sup.
Recinto:41-012-052-00005-049 Asignada (Áreas):0	Cultivo:60005	PASTOS PERMANENTES DE 5 O MAS AÑOS-PASTIZALES	Superficie declarada (Áreas):6 Sup.
Recinto:41-012-052-00005-050 Asignada (Áreas):0	Cultivo:60005	PASTOS PERMANENTES DE 5 O MAS AÑOS-PASTIZALES	Superficie declarada (Áreas):9 Sup.
Recinto:41-012-052-00005-051 Asignada (Áreas):0	Cultivo:60005	PASTOS PERMANENTES DE 5 O MAS AÑOS-PASTIZALES	Superficie declarada (Áreas):1 Sup.
Recinto:41-012-052-00005-052 Asignada (Áreas):0	Cultivo:60005	PASTOS PERMANENTES DE 5 O MAS AÑOS-PASTIZALES	Superficie declarada (Áreas):4 Sup.
Recinto:41-012-052-00005-053 Asignada (Áreas):0	Cultivo:60005	PASTOS PERMANENTES DE 5 O MAS AÑOS-PASTIZALES	Superficie declarada (Áreas):2 Sup.
Recinto:41-012-052-00005-054 Asignada (Áreas):0	Cultivo:60005	PASTOS PERMANENTES DE 5 O MAS AÑOS-PASTIZALES	Superficie declarada (Áreas):6 Sup.
Recinto:41-012-052-00005-055 Asignada (Áreas):0	Cultivo:60005	PASTOS PERMANENTES DE 5 O MAS AÑOS-PASTIZALES	Superficie declarada (Áreas):3 Sup.
Recinto:41-012-052-00005-056 Asignada (Áreas):21	Cultivo:60005	PASTOS PERMANENTES DE 5 O MAS AÑOS-PASTIZALES	Superficie declarada (Áreas):8406 Sup.
Recinto:41-012-052-00005-057 Asignada (Áreas):125	Cultivo:60005	PASTOS PERMANENTES DE 5 O MAS AÑOS-PASTIZALES	Superficie declarada (Áreas):50779 Sup.
Recinto:41-012-052-00005-058 Asignada (Áreas):27	Cultivo:60005	PASTOS PERMANENTES DE 5 O MAS AÑOS-PASTIZALES	Superficie declarada (Áreas):11134 Sup.
Recinto:41-012-052-00005-059 Asignada (Áreas):14	Cultivo:60005	PASTOS PERMANENTES DE 5 O MAS AÑOS-PASTIZALES	Superficie declarada (Áreas):5862 Sup.
Recinto:41-012-052-00005-060 Asignada (Áreas):349	Cultivo:60005	PASTOS PERMANENTES DE 5 O MAS AÑOS-PASTIZALES	Superficie declarada (Áreas):141822 Sup.
Recinto:41-012-052-00005-061 Asignada (Áreas):3	Cultivo:60005	PASTOS PERMANENTES DE 5 O MAS AÑOS-PASTIZALES	Superficie declarada (Áreas):1396 Sup.
Recinto:41-012-052-00005-062 Asignada (Áreas):21	Cultivo:60005	PASTOS PERMANENTES DE 5 O MAS AÑOS-PASTIZALES	Superficie declarada (Áreas):8467 Sup.
Recinto:41-012-052-00005-063 Asignada (Áreas):129	Cultivo:60005	PASTOS PERMANENTES DE 5 O MAS AÑOS-PASTIZALES	Superficie declarada (Áreas):52261 Sup.
Recinto:41-012-052-00005-064 Asignada (Áreas):29	Cultivo:60005	PASTOS PERMANENTES DE 5 O MAS AÑOS-PASTIZALES	Superficie declarada (Áreas):11709 Sup.

INCIDENCIA DESCRIPCIÓN

- 73158 Superficie resuelta para explotaciones no avícolas menor que la mínima requerida de 15 hectáreas (requisito anexo 1, Orden 24 marzo 2011)
Superficie validada:14,99
- 73159 La carga ganadera de la explotación supera los límites establecidos (compromiso anexo 1, Orden 24 marzo 2011)
Carga Ganadera:0 Pluviometría:538,67914 Ugm:0 Superficie:14,99 Exp. Avícola:N Exp. Trashumante:N
- 73160 Explotación declarada no inscrita en SIGGAN a nombre del titular del expediente (disposición adicional tercera, Orden 24 marzo 2011)
Explotación:ES210050000334
- 73163 No inscrito en un organismo de control y certificación ecológico (requisito anexo 1, Orden 24 marzo 2011)
Explotación:ES210050000334 Descripción especie:Bovina

RECINTOS**SUPERFICIE (Hectáreas)**

<u>REFERENCIA SIGPAC</u>	<u>CULTIVO</u>	<u>SEC_REG</u>	<u>Declarada</u>	<u>Control C.</u>	<u>Validada</u>
41-012-052-00005-038	60005	S	0,05		0,00
41-012-052-00005-047	60005	S	0,05		0,00
41-012-052-00005-064	60005	S	117,09		0,29
41-012-052-00004-011	60005	S	19,91		0,05
41-012-052-00004-014	60005	S	651,37		1,60
41-012-052-00005-033	60005	S	2,81		0,01
41-012-052-00005-060	60005	S	1.418,22		3,49
41-012-052-00005-059	60005	S	58,62		0,14
41-012-052-00005-041	60005	S	0,05		0,00
41-012-052-00005-034	60005	S	0,02		0,00
41-012-052-00005-051	60005	S	0,01		0,00
21-005-062-00013-005	60005	S	0,21		0,00
21-005-062-00013-006	60002	S	0,37		0,00
21-005-062-00013-009	60005	S	1,70		0,00
21-005-062-00011-006	60005	S	18,24		0,04
21-005-062-00011-016	60002	S	3,11		0,01
21-005-062-00013-003	60005	S	3,57		0,01
21-005-060-00040-035	60002	S	1.061,79		2,62
21-005-062-00011-013	60002	S	2,90		0,01
21-005-062-00013-007	60005	S	0,99		0,00
21-005-060-00040-028	60002	S	2,12		0,01
21-005-062-00011-005	60005	S	3,87		0,01
21-005-062-00011-002	60005	S	2,00		0,00
21-005-062-00011-012	60005	S	1,58		0,00
21-005-062-00011-014	60002	S	10,83		0,03
21-005-062-00013-021	60002	S	3,80		0,01
21-005-062-00013-004	60005	S	7,24		0,02
21-005-062-00013-001	60005	S	1,87		0,00
21-005-060-00040-034	60002	S	94,37		0,23
21-005-060-00040-031	60002	S	56,95		0,14
21-005-062-00011-004	60005	S	2,68		0,01
21-005-060-00040-030	60002	S	28,57		0,07
21-005-062-00011-003	60005	S	2,44		0,01
21-005-062-00011-015	60002	S	0,73		0,00
21-005-062-00011-001	60005	S	0,83		0,00
21-005-062-00013-008	60005	S	1,12		0,00
21-005-062-00013-002	60005	S	2,85		0,01
21-005-062-00013-010	60005	S	1,75		0,00
21-005-060-00040-029	60002	S	4,00		0,01
21-005-062-00013-019	60002	S	101,13		0,25
41-012-052-00003-001	60005	S	39,71		0,10
41-012-052-00005-045	60005	S	0,15		0,00
41-012-052-00005-036	60005	S	0,03		0,00
41-012-052-00005-049	60005	S	0,06		0,00
41-012-052-00005-054	60005	S	0,06		0,00
41-012-052-00005-050	60005	S	0,09		0,00
41-012-052-00005-062	60005	S	84,67		0,21
41-012-052-00005-055	60005	S	0,03		0,00
41-012-052-00005-044	60005	S	0,14		0,00

RECINTOS**SUPERFICIE (Hectáreas)**

REFERENCIA SIGPAC	CULTIVO	SEC_REG	Declarada	Control C.	Validada
41-012-052-00004-015	60005	S	84,82		0,21
41-012-052-00005-040	60005	S	0,15		0,00
41-012-052-00005-037	60005	S	0,02		0,00
41-012-052-00005-058	60005	S	111,34		0,27
41-012-052-00005-063	60005	S	522,61		1,29
41-012-052-00005-035	60005	S	0,03		0,00
41-012-052-00004-010	60005	S	91,84		0,23
41-012-052-00005-002	60005	S	182,05		0,45
41-012-052-00005-039	60005	S	0,04		0,00
41-012-052-00005-048	60005	S	0,23		0,00
41-012-052-00005-053	60005	S	0,02		0,00
41-012-052-00005-042	60005	S	0,05		0,00
41-012-052-00005-057	60005	S	507,79		1,25
41-012-052-00005-046	60005	S	0,05		0,00
41-012-052-00004-013	60005	S	43,44		0,11
41-012-052-00005-052	60005	S	0,04		0,00
41-012-052-00005-056	60005	S	84,06		0,21
41-012-052-00005-043	60005	S	0,04		0,00
41-012-052-00005-061	60005	S	13,96		0,03
41-012-052-00004-016	60005	S	515,93		1,27
41-012-052-00004-012	60005	S	114,02		0,28

APELLIDOS Y NOMBRE / RAZÓN SOCIAL	NIF	EXPEDIENTE	UGMS RESUELTAS	RESOLUCIÓN
ROSA MUÑOZ SALVADOR	24762837W	8018336	0,00	INADMISIÓN AL RÉGIMEN

Explotaciones
ES410320000571

INCIDENCIA DESCRIPCIÓN

- 73159 La carga ganadera de la explotación supera los límites establecidos (compromiso anexo 1, Orden 24 marzo 2011)
Carga Ganadera:0 Pluviometría:785,1105 Ugm:0 Superficie:390,98 Exp. Avícola:N Exp. Trashumante:N
- 73163 No inscrito en un organismo de control y certificación ecológico (requisito anexo 1, Orden 24 marzo 2011)
Explotación:ES410320000571 Descripción especie:Ovina
Explotación:ES410320000571 Descripción especie:Bovina

RECINTOS**SUPERFICIE (Hectáreas)**

REFERENCIA SIGPAC	CULTIVO	SEC_REG	Declarada	Control C.	Validada
41-048-045-00005-001	60003	S	4,29		4,29
41-032-001-00134-004	60005	S	2,36		2,36
41-032-002-00004-001	60003	S	354,46		354,46
41-032-001-00134-031	60003	S	0,88		0,88
41-032-002-00004-002	60005	S	0,61		0,61
41-032-001-00020-001	60005	S	28,38		28,38



<u>APELLIDOS Y NOMBRE / RAZÓN SOCIAL</u>	<u>NIF</u>	<u>EXPEDIENTE</u>	<u>UGMS RESUELTAS</u>	<u>RESOLUCIÓN</u>
RUGEMER ANNE	X3141961T	8016701	0,00	INADMISIÓN AL RÉGIMEN
<u>Explotaciones</u>				
ES410650000356				

INCIDENCIA DESCRIPCIÓN

- 73151 El recinto declarado no cumple con las normas de producción ecológica (compromiso anexo 1, Orden 24 marzo 2011)
 Recinto:41-065-007-00005-006 Cultivo:60006 PASTOS PERMANENTES DE 5 O MAS AÑOS-PRADO NATURAL Secano
 Recinto:41-065-007-00005-007 Cultivo:60006 PASTOS PERMANENTES DE 5 O MAS AÑOS-PRADO NATURAL Secano
 Recinto:41-065-007-00005-015 Cultivo:60002 PASTOS PERMANENTES DE 5 O MAS AÑOS-PASTO ARBUSTIVO Secano
 Recinto:41-065-007-00005-016 Cultivo:60006 PASTOS PERMANENTES DE 5 O MAS AÑOS-PRADO NATURAL Secano
 Recinto:41-065-007-00020-003 Cultivo:60002 PASTOS PERMANENTES DE 5 O MAS AÑOS-PASTO ARBUSTIVO Secano
 Recinto:41-065-007-00020-016 Cultivo:60002 PASTOS PERMANENTES DE 5 O MAS AÑOS-PASTO ARBUSTIVO Secano
 Recinto:41-065-007-00033-002 Cultivo:60005 PASTOS PERMANENTES DE 5 O MAS AÑOS-PASTIZALES Secano
 Recinto:41-065-052-00030-003 Cultivo:60006 PASTOS PERMANENTES DE 5 O MAS AÑOS-PRADO NATURAL Secano
 Recinto:41-065-052-00030-012 Cultivo:60006 PASTOS PERMANENTES DE 5 O MAS AÑOS-PRADO NATURAL Secano
 Recinto:41-065-052-00030-013 Cultivo:60006 PASTOS PERMANENTES DE 5 O MAS AÑOS-PRADO NATURAL Secano
 Recinto:41-065-052-00030-015 Cultivo:60006 PASTOS PERMANENTES DE 5 O MAS AÑOS-PRADO NATURAL Secano
- 73158 Superficie resuelta para explotaciones no avícolas menor que la mínima requerida de 15 hectáreas (requisito anexo 1, Orden 24 marzo 2011)
 Superficie validada:0
- 73159 La carga ganadera de la explotación supera los límites establecidos (compromiso anexo 1, Orden 24 marzo 2011)
 Carga Ganadera:0 Pluviometría:0 Ugm:35,12 Superficie:0 Exp. Avícola:N Exp. Trashumante:N



<u>APELLIDOS Y NOMBRE / RAZÓN SOCIAL</u>	<u>NIF</u>	<u>EXPEDIENTE</u>	<u>UGMS RESUELTAS</u>	<u>RESOLUCIÓN</u>
SALADO GARCIA JOAQUIN	28401666R	8011229	0,00	INADMISIÓN AL RÉGIMEN
Explotaciones				
ES410120000594				

INCIDENCIA DESCRIPCIÓN

- 2307 Superficie declarada de pastos en común en un recinto supera la asignada por la autoridad gestora de pastos para ese recinto y productor certificado (art 3.1.f, Orden 7/03/2011)
- Recinto:41-012-023-00001-003 Cultivo:60005 PASTOS PERMANENTES DE 5 O MAS AÑOS-PASTIZALES Superficie declarada (Áreas):8231 Sup. Asignada (Áreas):68
- Recinto:41-012-023-00001-004 Cultivo:60005 PASTOS PERMANENTES DE 5 O MAS AÑOS-PASTIZALES Superficie declarada (Áreas):9018 Sup. Asignada (Áreas):74
- Recinto:41-012-025-00001-001 Cultivo:60003 PASTOS PERMANENTES DE 5 O MAS AÑOS-PASTO ARBOLADO Superficie declarada (Áreas):4117 Sup. Asignada (Áreas):34
- Recinto:41-012-025-00004-001 Cultivo:60003 PASTOS PERMANENTES DE 5 O MAS AÑOS-PASTO ARBOLADO Superficie declarada (Áreas):490 Sup. Asignada (Áreas):4
- Recinto:41-012-025-00004-002 Cultivo:60005 PASTOS PERMANENTES DE 5 O MAS AÑOS-PASTIZALES Superficie declarada (Áreas):5575 Sup. Asignada (Áreas):46
- Recinto:41-012-025-00009-001 Cultivo:60003 PASTOS PERMANENTES DE 5 O MAS AÑOS-PASTO ARBOLADO Superficie declarada (Áreas):4684 Sup. Asignada (Áreas):39
- Recinto:41-012-026-00002-002 Cultivo:60005 PASTOS PERMANENTES DE 5 O MAS AÑOS-PASTIZALES Superficie declarada (Áreas):4239 Sup. Asignada (Áreas):35
- 73158 Superficie resuelta para explotaciones no avícolas menor que la mínima requerida de 15 hectáreas (requisito anexo 1, Orden 24 marzo 2011)
Superficie validada:3
- 73159 La carga ganadera de la explotación supera los límites establecidos (compromiso anexo 1, Orden 24 marzo 2011)
Carga Ganadera:1,7268 Pluviometría:520 Ugm:5,18 Superficie:3 Exp. Avícola:N Exp. Trashumante:N
- 73163 No inscrito en un organismo de control y certificación ecológico (requisito anexo 1, Orden 24 marzo 2011)
Explotación:ES410120000594 Descripción especie:Équidos

RECINTOS**SUPERFICIE (Hectáreas)**

<u>REFERENCIA SIGPAC</u>	<u>CULTIVO</u>	<u>SEC_REG</u>	<u>Declarada</u>	<u>Control C.</u>	<u>Validada</u>
41-012-025-00009-001	60003	S	46,84		0,39
41-012-023-00001-003	60005	S	82,31		0,68
41-012-025-00004-002	60005	S	55,75		0,46
41-012-025-00004-001	60003	S	4,90		0,04
41-012-023-00001-004	60005	S	90,18		0,74
41-012-025-00001-001	60003	S	41,17		0,34
41-012-026-00002-002	60005	S	42,39		0,35



<u>APELLIDOS Y NOMBRE / RAZÓN SOCIAL</u>	<u>NIF</u>	<u>EXPEDIENTE</u>	<u>UGMS RESUELTAS</u>	<u>RESOLUCIÓN</u>
SANCHEZ DEL CAMPO CORREA JOSEFA	75298724J	8002024	0,00	INADMISIÓN AL RÉGIMEN
Explotaciones				
ES410120000594				

INCIDENCIA DESCRIPCIÓN

2307	Superficie declarada de pastos en común en un recinto supera la asignada por la autoridad gestora de pastos para ese recinto y productor certificado (art 3.1.f, Orden 7/03/2011)			
	Recinto:41-012-023-00001-003	Cultivo:60005	PASTOS PERMANENTES DE 5 O MAS AÑOS-PASTIZALES	Superficie declarada (Áreas):8231 Sup. Asignada (Áreas):181
	Recinto:41-012-023-00001-004	Cultivo:60005	PASTOS PERMANENTES DE 5 O MAS AÑOS-PASTIZALES	Superficie declarada (Áreas):9018 Sup. Asignada (Áreas):198
	Recinto:41-012-025-00001-001	Cultivo:60005	PASTOS PERMANENTES DE 5 O MAS AÑOS-PASTIZALES	Superficie declarada (Áreas):4117 Sup. Asignada (Áreas):91
	Recinto:41-012-025-00004-001	Cultivo:60005	PASTOS PERMANENTES DE 5 O MAS AÑOS-PASTIZALES	Superficie declarada (Áreas):490 Sup. Asignada (Áreas):11
	Recinto:41-012-025-00004-002	Cultivo:60005	PASTOS PERMANENTES DE 5 O MAS AÑOS-PASTIZALES	Superficie declarada (Áreas):5575 Sup. Asignada (Áreas):123
	Recinto:41-012-025-00009-001	Cultivo:60005	PASTOS PERMANENTES DE 5 O MAS AÑOS-PASTIZALES	Superficie declarada (Áreas):4684 Sup. Asignada (Áreas):103
	Recinto:41-012-026-00002-002	Cultivo:60005	PASTOS PERMANENTES DE 5 O MAS AÑOS-PASTIZALES	Superficie declarada (Áreas):4239 Sup. Asignada (Áreas):93
73158	Superficie resuelta para explotaciones no avícolas menor que la mínima requerida de 15 hectáreas (requisito anexo 1, Orden 24 marzo 2011) Superficie validada:8			
73159	La carga ganadera de la explotación supera los límites establecidos (compromiso anexo 1, Orden 24 marzo 2011) Carga Ganadera:1,0589 Pluviometría:520 Ugm:8,47 Superficie:8 Exp. Avícola:N Exp. Trashumante:N			

RECINTOS**SUPERFICIE (Hectáreas)**

<u>REFERENCIA SIGPAC</u>	<u>CULTIVO</u>	<u>SEC_REG</u>	<u>Declarada</u>	<u>Control C.</u>	<u>Validada</u>
41-012-023-00001-004	60005	S	90,18		1,98
41-012-026-00002-002	60005	S	42,39		0,93
41-012-023-00001-003	60005	S	82,31		1,81
41-012-025-00001-001	60005	S	41,17		0,91
41-012-025-00009-001	60005	S	46,84		1,03
41-012-025-00004-001	60005	S	4,90		0,11
41-012-025-00004-002	60005	S	55,75		1,23



<u>APELLIDOS Y NOMBRE / RAZÓN SOCIAL</u>	<u>NIF</u>	<u>EXPEDIENTE</u>	<u>UGMS RESUeltas</u>	<u>RESOLUCIÓN</u>
SANCHEZ IBARGUEN GUTIERREZ MARIA	28359988E	8014657	0,00	INADMISIÓN AL RÉGIMEN
<u>Explotaciones</u>				
ES410640000089				

INCIDENCIA DESCRIPCIÓN

73156 Cultivo, variedad, régimen y/o uso del recinto SIGPAC no compatible con la submedida (anexo 10, Orden 24 marzo 2011)

Recinto:41-064-010-00016-001	Cultivo:63010	OTRAS SUPERFICIES FORRAJERAS-OTROS	Secano	Uso Siggpac:TA
Recinto:41-064-010-00016-003	Cultivo:63010	OTRAS SUPERFICIES FORRAJERAS-OTROS	Secano	Uso Siggpac:TA
Recinto:41-064-010-00016-004	Cultivo:63010	OTRAS SUPERFICIES FORRAJERAS-OTROS	Secano	Uso Siggpac:TA
Recinto:41-064-010-00016-005	Cultivo:63010	OTRAS SUPERFICIES FORRAJERAS-OTROS	Secano	Uso Siggpac:TA
Recinto:41-064-010-00018-003	Cultivo:63010	OTRAS SUPERFICIES FORRAJERAS-OTROS	Secano	Uso Siggpac:TA
Recinto:41-064-010-00018-004	Cultivo:63010	OTRAS SUPERFICIES FORRAJERAS-OTROS	Secano	Uso Siggpac:TA
Recinto:41-064-010-00018-005	Cultivo:63010	OTRAS SUPERFICIES FORRAJERAS-OTROS	Secano	Uso Siggpac:TA
Recinto:41-064-010-00018-006	Cultivo:63010	OTRAS SUPERFICIES FORRAJERAS-OTROS	Secano	Uso Siggpac:TA
Recinto:41-064-010-00018-007	Cultivo:63010	OTRAS SUPERFICIES FORRAJERAS-OTROS	Secano	Uso Siggpac:TA
Recinto:41-064-010-00018-008	Cultivo:63010	OTRAS SUPERFICIES FORRAJERAS-OTROS	Secano	Uso Siggpac:TA
Recinto:41-064-010-00018-009	Cultivo:63010	OTRAS SUPERFICIES FORRAJERAS-OTROS	Secano	Uso Siggpac:TA
Recinto:41-064-010-00018-010	Cultivo:63010	OTRAS SUPERFICIES FORRAJERAS-OTROS	Secano	Uso Siggpac:TA
Recinto:41-064-010-00018-011	Cultivo:63010	OTRAS SUPERFICIES FORRAJERAS-OTROS	Secano	Uso Siggpac:TA
Recinto:41-064-010-00018-012	Cultivo:63010	OTRAS SUPERFICIES FORRAJERAS-OTROS	Secano	Uso Siggpac:TA
Recinto:41-064-010-00018-013	Cultivo:63010	OTRAS SUPERFICIES FORRAJERAS-OTROS	Secano	Uso Siggpac:TA
Recinto:41-064-010-00018-014	Cultivo:63010	OTRAS SUPERFICIES FORRAJERAS-OTROS	Secano	Uso Siggpac:TA
Recinto:41-064-010-00018-015	Cultivo:63010	OTRAS SUPERFICIES FORRAJERAS-OTROS	Secano	Uso Siggpac:TA
Recinto:41-064-010-00018-028	Cultivo:63010	OTRAS SUPERFICIES FORRAJERAS-OTROS	Secano	Uso Siggpac:TA
Recinto:41-064-013-00034-001	Cultivo:63010	OTRAS SUPERFICIES FORRAJERAS-OTROS	Secano	Uso Siggpac:TA
Recinto:41-064-013-00034-006	Cultivo:63010	OTRAS SUPERFICIES FORRAJERAS-OTROS	Secano	Uso Siggpac:TA
Recinto:41-064-013-00034-007	Cultivo:63010	OTRAS SUPERFICIES FORRAJERAS-OTROS	Secano	Uso Siggpac:TA
Recinto:41-064-030-00097-001	Cultivo:63010	OTRAS SUPERFICIES FORRAJERAS-OTROS	Secano	Uso Siggpac:TA
Recinto:41-064-030-00098-002	Cultivo:63010	OTRAS SUPERFICIES FORRAJERAS-OTROS	Secano	Uso Siggpac:TA

73159 La carga ganadera de la explotación supera los límites establecidos (compromiso anexo 1, Orden 24 marzo 2011)
Carga Ganadera:0 Pluviometría:599,5528 Ugm:0 Superficie:121,29 Exp. Avícola:N Exp. Trashumante:N

73163 No inscrito en un organismo de control y certificación ecológico (requisito anexo 1, Orden 24 marzo 2011)
Explotación:ES410640000089 Descripción especie:Bovina

RECINTOS**SUPERFICIE (Hectáreas)**

<u>REFERENCIA SIGPAC</u>	<u>CULTIVO</u>	<u>SEC_REG</u>	<u>Declarada</u>	<u>Control C.</u>	<u>Validada</u>
41-064-010-00018-021	60002	S	0,61		0,61
41-064-010-00018-026	60002	S	0,25		0,25
41-064-010-00018-019	60002	S	0,44		0,44
41-064-010-00018-020	60002	S	0,46		0,46
41-064-010-00018-027	60002	S	0,15		0,15
41-064-010-00018-016	60002	S	0,33		0,33
41-064-010-00018-017	60002	S	0,05		0,05
41-064-010-00018-022	60002	S	0,89		0,89
41-064-013-00039-001	60003	S	0,92		0,92
41-064-010-00018-025	60002	S	0,34		0,34
41-064-013-00036-003	60005	S	7,86		7,86
41-064-010-00018-024	60002	S	3,00		3,00
41-064-013-00036-006	60005	S	2,34		2,34
41-064-010-00018-023	60002	S	1,77		1,77
41-064-013-00036-001	60003	S	7,61		7,61
41-064-010-00018-018	60002	S	0,10		0,10
11-029-025-00004-001	60005	S	63,49		63,49
11-029-022-00001-001	60005	S	1,52		1,52
11-029-025-00007-001	60003	S	2,48		2,48
11-029-025-00005-001	60005	S	25,40		25,40
11-029-025-00006-001	60003	S	1,28		1,28

<u>APellidos y nombre / Razón social</u>	<u>NIF</u>	<u>EXPEDIENTE</u>	<u>UGMS RESUELTAS</u>	<u>RESOLUCIÓN</u>
SANCHEZ OCAÑA JUAN MANUEL	28417941S	8018990	0,00	INADMISIÓN AL RÉGIMEN
Explotaciones				
ES110050000187				

INCIDENCIA DESCRIPCIÓN

- 73151 El recinto declarado no cumple con las normas de producción ecológica (compromiso anexo 1, Orden 24 marzo 2011)
 Recinto:11-005-015-00064-002 Cultivo:60003 PASTOS PERMANENTES DE 5 O MAS AÑOS-PASTO ARBOLADO Secano
 Recinto:11-005-016-00226-001 Cultivo:60002 PASTOS PERMANENTES DE 5 O MAS AÑOS-PASTO ARBUSTIVO Secano
 Recinto:11-005-016-00230-001 Cultivo:60002 PASTOS PERMANENTES DE 5 O MAS AÑOS-PASTO ARBUSTIVO Secano
 Recinto:11-024-033-00004-003 Cultivo:60002 PASTOS PERMANENTES DE 5 O MAS AÑOS-PASTO ARBUSTIVO Secano
 Recinto:41-004-026-00007-002 Cultivo:59007 PASTOS DE MENOS DE 5 AÑOS-PRADO ARTIFICIAL Secano
 Recinto:41-004-026-00007-006 Cultivo:60002 PASTOS PERMANENTES DE 5 O MAS AÑOS-PASTO ARBUSTIVO Secano
- 73156 Cultivo, variedad, régimen y/o uso del recinto SIGPAC no compatible con la submedida (anexo 10, Orden 24 marzo 2011)
 Recinto:41-004-026-00007-002 Cultivo:59007 PASTOS DE MENOS DE 5 AÑOS-PRADO ARTIFICIAL Secano Uso Sigpac:TA
- 73158 Superficie resuelta para explotaciones no avícolas menor que la mínima requerida de 15 hectáreas (requisito anexo 1, Orden 24 marzo 2011)
 Superficie validada:0
- 73159 La carga ganadera de la explotación supera los límites establecidos (compromiso anexo 1, Orden 24 marzo 2011)
 Carga Ganadera:0 Pluviometría:0 Ugm:0 Superficie:0 Exp. Avícola:N Exp. Trashumante:N
- 73163 No inscrito en un organismo de control y certificación ecológico (requisito anexo 1, Orden 24 marzo 2011)
 Explotación:ES110050000187 Descripción especie:Bovina

<u>APellidos y nombre / Razón social</u>	<u>NIF</u>	<u>EXPEDIENTE</u>	<u>UGMS RESUELTAS</u>	<u>RESOLUCIÓN</u>
SIERRA 21 SL.	B41146622	8018376	0,00	INADMISIÓN AL RÉGIMEN

INCIDENCIA DESCRIPCIÓN

- 73151 El recinto declarado no cumple con las normas de producción ecológica (compromiso anexo 1, Orden 24 marzo 2011)
 Recinto:41-027-002-00001-033 Cultivo:60003 PASTOS PERMANENTES DE 5 O MAS AÑOS-PASTO ARBOLADO Secano
- 73158 Superficie resuelta para explotaciones no avícolas menor que la mínima requerida de 15 hectáreas (requisito anexo 1, Orden 24 marzo 2011)
 Superficie validada:13
- 73159 La carga ganadera de la explotación supera los límites establecidos (compromiso anexo 1, Orden 24 marzo 2011)
 Carga Ganadera:0 Pluviometría:708 Ugm:0 Superficie:13 Exp. Avícola:N Exp. Trashumante:N
- 73160 Explotación declarada no inscrita en SIGGAN a nombre del titular del expediente (disposición adicional tercera, Orden 24 marzo 2011)
 Explotación:ES410270000564
- 73163 No inscrito en un organismo de control y certificación ecológico (requisito anexo 1, Orden 24 marzo 2011)
 Explotación:ES410270000564 Descripción especie:Équidos

RECINTOS**SUPERFICIE (Hectáreas)**

<u>REFERENCIA SIGPAC</u>	<u>CULTIVO</u>	<u>SEC_REG</u>	<u>Declarada</u>	<u>Control C.</u>	<u>Validada</u>
41-027-002-00001-018	60003	S	3,20		3,20
41-027-002-00001-020	60001	S	9,80		9,80



<u>APELLIDOS Y NOMBRE / RAZÓN SOCIAL</u>	<u>NIF</u>	<u>EXPEDIENTE</u>	<u>UGMS RESUeltas</u>	<u>RESOLUCIÓN</u>
SUMINISTROS ALCALAREÑOS, SL	B41016106	8020907	0,00	INADMISIÓN AL RÉGIMEN
<u>Explotaciones</u> ES410310000289				

INCIDENCIA DESCRIPCIÓN

73159 La carga ganadera de la explotación supera los límites establecidos (compromiso anexo 1, Orden 24 marzo 2011)
Carga Ganadera:0 Pluviometría:730,5 Ugm:0 Superficie:119,66 Exp. Avícola:N Exp. Trashumante:N

73163 No inscrito en un organismo de control y certificación ecológico (requisito anexo 1, Orden 24 marzo 2011)
Explotación:ES410310000289 Descripción especie:Bovina

RECINTOS**SUPERFICIE (Hectáreas)**

<u>REFERENCIA SIGPAC</u>	<u>CULTIVO</u>	<u>SEC_REG</u>	<u>Declarada</u>	<u>Control C.</u>	<u>Validada</u>
41-031-005-00204-001	60005	S	0,31		0,31
41-031-005-00205-001	60005	S	40,63		40,63
41-031-005-00401-001	60005	S	2,91		2,91
41-031-005-00387-001	60005	S	0,26		0,26
41-031-005-00388-001	60002	S	0,29		0,29
41-031-005-00203-001	60005	S	8,80		8,80
41-031-005-00404-001	60005	S	0,98		0,98
41-031-005-00383-001	60005	S	5,84		5,84
41-031-005-00207-001	60005	S	42,15		42,15
41-031-005-00391-001	60003	S	0,59		0,59
41-031-005-00393-003	60005	S	0,31		0,31
41-031-005-00393-004	60005	S	0,24		0,24
41-031-005-00393-001	60003	S	0,37		0,37
41-031-005-00400-001	60005	S	0,90		0,90
41-031-005-00383-003	60003	S	0,23		0,23
41-031-005-00206-001	60005	S	14,85		14,85

<u>APELLIDOS Y NOMBRE / RAZÓN SOCIAL</u>	<u>NIF</u>	<u>EXPEDIENTE</u>	<u>UGMS RESUeltas</u>	<u>RESOLUCIÓN</u>
TABANERA RODRIGUEZ FERRO SIRENA	00801348M	8016155	0,00	INADMISIÓN AL RÉGIMEN
<u>Explotaciones</u> ES410130000500				

INCIDENCIA DESCRIPCIÓN

73159 La carga ganadera de la explotación supera los límites establecidos (compromiso anexo 1, Orden 24 marzo 2011)
Carga Ganadera:0,1313 Pluviometría:700,5 Ugm:36,42 Superficie:277,27 Exp. Avícola:N Exp. Trashumante:N

RECINTOS**SUPERFICIE (Hectáreas)**

<u>REFERENCIA SIGPAC</u>	<u>CULTIVO</u>	<u>SEC_REG</u>	<u>Declarada</u>	<u>Control C.</u>	<u>Validada</u>
41-013-003-00002-001	60001	S	4,01		4,01
41-013-003-00002-044	60001	S	133,52		133,52
41-013-003-00002-014	60001	S	14,14		14,14
41-013-003-00002-002	60001	S	125,60		125,60

<u>APELLIDOS Y NOMBRE / RAZÓN SOCIAL</u>	<u>NIF</u>	<u>EXPEDIENTE</u>	<u>UGMS RESUeltas</u>	<u>RESOLUCIÓN</u>
VALLE CAMACHO S.L	B41612433	8007495	19,85	ADMISIÓN AL RÉGIMEN
<u>Explotaciones</u> ES410770000023				

INCIDENCIA DESCRIPCIÓN

73163 No inscrito en un organismo de control y certificación ecológico (requisito anexo 1, Orden 24 marzo 2011)
Explotación:ES410770000023 Descripción especie:Caprina

73181 Las unidades de ganado solicitadas por especie distinta al porcino, mayores que las registradas en SIGGAN (disposición adicional tercera, Orden 24 de marzo de 2011)
Especie:Ovina Explotación:ES410770000023 Animales declarados:20 Animales determinados:19 Ugm declaradas:3 Ugm determinadas:2,85

<u>APELLIDOS Y NOMBRE / RAZÓN SOCIAL</u>	<u>NIF</u>	<u>EXPEDIENTE</u>	<u>UGMS RESUeltas</u>	<u>RESOLUCIÓN</u>
VEGA GOMEZ ALEJANDRA RAQUEL	33353707G	8022000	0,00	INADMISIÓN AL RÉGIMEN
Explotaciones				
ES410020000761				
ES410480000524				

INCIDENCIA DESCRIPCIÓN

- 204 La superficie total declarada sobre un mismo recinto en el conjunto de los expedientes, no puede superar la superficie total que el SIGPAC establece para ese recinto.
 Recinto:41-002-010-00021-001 Cultivo:60003 PASTOS PERMANENTES DE 5 O MAS AÑOS-PASTO ARBOLADO Secano Suma de superficies declaradas para este recinto por todos los solicitantes (Áreas):2190 Superficie SIGPAC medida para este recinto (Áreas):1095 Exceso de superficie declarada (Hectáreas):10,95
 Recinto:41-002-010-00021-003 Cultivo:60002 PASTOS PERMANENTES DE 5 O MAS AÑOS-PASTO ARBUSTIVO Secano Suma de superficies declaradas para este recinto por todos los solicitantes (Áreas):996 Superficie SIGPAC medida para este recinto (Áreas):498 Exceso de superficie declarada (Hectáreas):4,98
 Recinto:41-002-010-00022-005 Cultivo:60003 PASTOS PERMANENTES DE 5 O MAS AÑOS-PASTO ARBOLADO Secano Suma de superficies declaradas para este recinto por todos los solicitantes (Áreas):9456 Superficie SIGPAC medida para este recinto (Áreas):4728 Exceso de superficie declarada (Hectáreas):47,28
 Recinto:41-002-010-00022-006 Cultivo:60005 PASTOS PERMANENTES DE 5 O MAS AÑOS-PASTIZALES Secano Suma de superficies declaradas para este recinto por todos los solicitantes (Áreas):332 Superficie SIGPAC medida para este recinto (Áreas):166 Exceso de superficie declarada (Hectáreas):1,66
 Recinto:41-002-010-00022-010 Cultivo:60005 PASTOS PERMANENTES DE 5 O MAS AÑOS-PASTIZALES Secano Suma de superficies declaradas para este recinto por todos los solicitantes (Áreas):682 Superficie SIGPAC medida para este recinto (Áreas):341 Exceso de superficie declarada (Hectáreas):3,41
 Recinto:41-002-010-00022-011 Cultivo:60005 PASTOS PERMANENTES DE 5 O MAS AÑOS-PASTIZALES Secano Suma de superficies declaradas para este recinto por todos los solicitantes (Áreas):710 Superficie SIGPAC medida para este recinto (Áreas):355 Exceso de superficie declarada (Hectáreas):3,55
 Recinto:41-002-010-00024-001 Cultivo:60003 PASTOS PERMANENTES DE 5 O MAS AÑOS-PASTO ARBOLADO Secano Suma de superficies declaradas para este recinto por todos los solicitantes (Áreas):2272 Superficie SIGPAC medida para este recinto (Áreas):1136 Exceso de superficie declarada (Hectáreas):11,36
- 73156 Cultivo, variedad, régimen y/o uso del recinto SIGPAC no compatible con la submedida (anexo 10, Orden 24 marzo 2011)
 Recinto:41-002-010-00020-005 Cultivo:60003 PASTOS PERMANENTES DE 5 O MAS AÑOS-PASTO ARBOLADO Secano Uso Sigpac:FO
 Recinto:41-002-010-00020-006 Cultivo:60003 PASTOS PERMANENTES DE 5 O MAS AÑOS-PASTO ARBOLADO Secano Uso Sigpac:FO
 Recinto:41-002-010-00020-007 Cultivo:60003 PASTOS PERMANENTES DE 5 O MAS AÑOS-PASTO ARBOLADO Secano Uso Sigpac:FO
 Recinto:41-002-010-00021-001 Cultivo:60003 PASTOS PERMANENTES DE 5 O MAS AÑOS-PASTO ARBOLADO Secano Uso Sigpac:FO
 Recinto:41-002-010-00022-009 Cultivo:60003 PASTOS PERMANENTES DE 5 O MAS AÑOS-PASTO ARBOLADO Secano Uso Sigpac:FO
 Recinto:41-048-013-00057-004 Cultivo:60003 PASTOS PERMANENTES DE 5 O MAS AÑOS-PASTO ARBOLADO Secano Uso Sigpac:FO
- 73159 La carga ganadera de la explotación supera los límites establecidos (compromiso anexo 1, Orden 24 marzo 2011)
 Carga Ganadera:1,2249 Pluviometría:754,57764 Ugm:125,87 Superficie:102,7576 Exp. Avícola:N Exp. Trashumante:N
- 73181 Las unidades de ganado solicitadas por especie distinta al porcino, mayores que las registradas en SIGGAN (disposición adicional tercera, Orden 24 de marzo de 2011)
 Especie:Ovina Explotación:ES410020000761 Animales declarados:874 Animales determinados:824 Ugm declaradas:131,1 Ugm determinadas:123,6

RECINTOS**SUPERFICIE (Hectáreas)**

<u>REFERENCIA SIGPAC</u>	<u>CULTIVO</u>	<u>SEC_REG</u>	<u>Declarada</u>	<u>Control C.</u>	<u>Validada</u>
41-048-013-00057-001	59001	S	5,02		5,02
41-048-013-00097-001	59001	S	2,33		2,33
41-048-046-00003-009	60005	S	1,33		1,33
41-002-010-00020-003	60002	S	1,56		1,56
41-002-010-00020-004	60003	S	2,44		2,44
41-002-010-00021-003	60002	S	4,98		4,93
41-002-010-00024-001	60003	S	11,36		11,25
41-002-010-00022-005	60003	S	47,28		46,81
41-002-010-00026-007	60003	S	16,60		16,60
41-002-008-00015-009	60003	S	1,34		1,34
41-002-010-00022-011	60005	S	3,55		3,51
41-002-010-00020-002	60002	S	0,62		0,62
41-002-010-00022-006	60005	S	1,66		1,64
41-002-010-00022-010	60005	S	3,41		3,38



<u>APellidos y Nombre / Razón Social</u>	<u>NIF</u>	<u>EXPEDIENTE</u>	<u>UGMS RESUELTAS</u>	<u>RESOLUCIÓN</u>
VILLAU MARTIN JUAN MANUEL	48817430E	8012504	0,00	INADMISIÓN AL RÉGIMEN
<u>Explotaciones</u>				
ES410650000315				

INCIDENCIA DESCRIPCIÓN

73159 La carga ganadera de la explotación supera los límites establecidos (compromiso anexo 1, Orden 24 marzo 2011)
Carga Ganadera:2,3894 Pluviometría:564,7845 Ugm:363,98 Superficie:152,33 Exp. Avícola:N Exp. Trashumante:N

RECINTOS**SUPERFICIE (Hectáreas)**

<u>REFERENCIA SIGPAC</u>	<u>CULTIVO</u>	<u>SEC_REG</u>	<u>Declarada</u>	<u>Control C.</u>	<u>Validada</u>
41-095-051-00014-016	60005	S	0,05		0,05
41-095-051-00014-018	60002	S	0,15		0,15
41-095-051-00014-017	60002	S	0,07		0,07
41-095-051-00014-019	60002	S	0,22		0,22
41-065-052-00007-015	60002	S	0,37		0,37
41-065-051-00038-002	60002	S	0,52		0,52
41-065-052-00008-001	59005	S	1,86		1,86
41-065-060-00003-001	60002	S	0,32		0,32
41-065-060-00003-006	60002	S	4,08		4,08
41-065-060-00007-002	60005	S	0,20		0,20
41-065-052-00004-001	60003	S	27,82		27,82
41-065-052-00005-001	60002	S	12,29		12,29
41-065-052-00007-012	60002	S	0,18		0,18
41-065-052-00007-017	60002	S	1,30		1,30
41-065-060-00003-002	60002	S	1,07		1,07
41-065-060-00003-010	60002	S	0,22		0,22
41-065-052-00007-026	59005	S	14,94		14,94
41-065-052-00006-001	60002	S	16,25		16,25
41-065-052-00007-003	60005	S	9,86		9,86
41-065-052-00007-027	60005	S	6,89		6,89
41-065-060-00034-001	60002	S	0,26		0,26
41-065-052-00007-013	60002	S	0,19		0,19
41-065-061-00046-001	60005	S	0,36		0,36
41-065-052-00043-001	60002	S	0,88		0,88
41-065-060-00007-009	60005	S	0,14		0,14
41-065-060-00003-008	60002	S	0,16		0,16
41-065-060-00035-001	60005	S	1,21		1,21
41-065-052-00006-003	60002	S	0,24		0,24
41-065-052-00008-003	60005	S	36,82		36,82
41-065-060-00003-003	60002	S	13,19		13,19
41-065-060-00003-009	60002	S	0,22		0,22

Sevilla, a 04 de Julio 2013

La Jefa del Servicio de Ayudas de Medidas de Acompañamiento.





JUNTA DE ANDALUCÍA

CONSEJERÍA DE AGRICULTURA, PESCA Y MEDIO AMBIENTE

LEYENDA DE INCIDENCIAS RESOLUCIÓN PAGO 2011

SM4-Ganadería ecológica.



Unión Europea
Fondo Europeo Agrícola
de Desarrollo Rural

Europa
invierte en las zonas rurales

<u>INCIDENCIA</u>	<u>LITERAL DE INCIDENCIA</u>	<u>EFECTO</u>
4	Verifica que la solicitud telemática de ayuda haya sido recibida en papel	Retiene expediente/submedida
9	Código del municipio de notificación no numérico, incorrecto o en blanco.	Informativa
10	Código de provincia de notificación incorrecto o en blanco.	Informativa
11	Código postal no válido o en blanco o no es uno de los admitidos para la provincia de residencia.	Informativa
106	Código de provincia incorrecto o en blanco.	Recinto no admisible
107	Código de municipio incorrecto o en blanco.	Recinto no admisible
108	Código de polígono incorrecto o en blanco.	Recinto no admisible
109	Código de parcela incorrecto o en blanco.	Recinto no admisible
110	Código de recinto incorrecto o en blanco.	Recinto no admisible
111	Superficie cultivada del recinto sigpac consignada en el impreso incorrecta o en blanco.	Recinto no admisible
114	Código de secano/regadío incorrecto o en blanco.	Recinto no admisible
125	Comprobación de cultivos declarados en impreso PAC, CAS, FOR 1257/1698, FOR 2080 y REM	Recinto no admisible
126	Parcelas agrícolas o parcela de forestación con más de un cultivo.	Recinto no admisible
201	El código de municipio no existe en la provincia declarada.	Recinto no admisible
202	El código de polígono no existe en el municipio declarado.	Recinto no admisible
203	El código de parcela no existe en el polígono declarado.	Recinto no admisible
204	La superficie total declarada sobre un mismo recinto en el conjunto de los expedientes, no puede superar la superficie total que el SIGPAC establece para ese recinto.	Ajusta superficie
208	El código del recinto no existe en la parcela declarada.	Recinto no admisible
214	Superficie declarada sobre un mismo recinto, en un mismo expediente, mayor que la superficie total del recinto SIGPAC.	Ajusta superficie
2101	Falta croquis y/o plano de la parcela agrícola o el presentado no es admisible.	Recinto no admisible
2302	Verifica que el productor que declara pastos en común está dado de alta como productor asociado en al menos una autoridad gestora de pastos, según se establece en art 3.1.f) de la Orden de 7 de marzo de 2011	Recinto no admisible
2305	Comprueba que los recintos declarados por los productores de pastos en común se corresponden con los recintos de los certificados de la autoridad gestora de los pastos a los que está asociado, según se establece en art 3.1.f) de la Orden de 7 de marzo de 2011	Recinto no admisible
2306	Productor que no declara todos los recintos de pastos en común de los certificados de la autoridad gestora de pastos a los que pertenece, según se establece en art 3.1.f) de la Orden de 7 de marzo de 2011	Recinto no admisible
2307	La superficie declarada de pastos en común por el productor en un recinto supera la superficie asignada por la autoridad gestora de pastos para ese recinto y productor certificado, según se establece en art 3.1.f) de la Orden de 7 de marzo de 2011	Ajusta superficie
7123	Incorrecta cumplimentación de la submedida para el recinto.	Recinto no admisible
7125	El impreso y/o nº de orden parcela indicado en el impreso SOL, está incorrecto o en blanco en los impresos PAC o CAS.	Recinto no admisible
73151	El recinto declarado no cumple con las normas de producción ecológica, según establece el anexo 1 de la Orden de 24 de marzo de 2011	Recinto no admisible
73152	Recinto declarado que no cumple en su totalidad las normas de producción ecológica, según establece el anexo 1 de la Orden de 24 de marzo de 2011	Ajusta superficie
73154	Recinto incompatible por estar solicitado para la submedida 3, según establece el anexo 6 de la Orden de 24 de marzo de 2011	Recinto no admisible
73156	El cultivo, variedad, régimen y/o uso del recinto SIGPAC no es compatible con la submedida solicitada, de conformidad con el anexo 10 de la Orden de 24 de marzo de 2011	Recinto no admisible
73157	La superficie resuelta para explotaciones exclusivamente avícolas no supera la mínima requerida de 1 hectárea según establece los requisitos específicos del anexo 1 de la Orden de 24 de marzo de 2011	Anulación expediente/submedida
73158	La superficie resuelta para explotaciones no avícolas no supera la mínima de 15 hectáreas requerida según establece los requisitos específicos del anexo 1 de la Orden de 24 de marzo de 2011	Anulación expediente/submedida
73159	La carga ganadera de la explotación supera los límites establecidos en función de la pluviometría del municipio, según establece el anexo 1 de la Orden de 24 de marzo de 2011	Reducción admisibilidad

<u>INCIDENCIA</u>	<u>LITERAL DE INCIDENCIA</u>	<u>EFECTO</u>
73160	Explotación declarada no inscrita en SIGGAN a nombre del titular del expediente, según establece en la disposición adicional tercera de la Orden de 24 de marzo de 2011	Anula explotación
73163	Ser titular de explotaciones inscritas en un organismo de control y certificación ecológico, según se establece en el anexo 1 de la Orden de 24 de marzo de 2011	Anulación explotación/especie
73181	Las unidades de ganado solicitadas por especie distinta al porcino mayores que las registradas en SIGGAN, según se establece en la disposición adicional tercera de la Orden de 24 de marzo de 2011	Ajusta efectivos y penaliza por sobredeclaración
73182	Las unidades de ganado solicitadas de la especie porcina mayores que las registradas en SIGGAN, según se establece en la disposición adicional tercera de la Orden de 24 de marzo de 2011	Ajusta efectivos

Sevilla, a 04 de Julio 2013

La Jefa del Servicio de Ayudas de Medidas de Acompañamiento.

