



PROPUESTA PROVISIONAL DE RESOLUCIÓN DEL SERVICIO DE AYUDAS MEDIDAS DE ACOMPAÑAMIENTO DE LA DIRECCIÓN GENERAL DE FONDOS AGRARIOS RELATIVA A LA SOLICITUD ANUAL DE PAGO A LA AYUDA AGROAMBIENTAL SUBMEDIDA 5: PRODUCCIÓN INTEGRADA DE ARROZ, CAMPAÑA 2011.


De conformidad a lo establecido en la Disposición adicional segunda de la Orden de 24 de marzo de 2011, por la que se aprueban en la Comunidad Autónoma de Andalucía las bases reguladoras para la concesión de subvenciones a las Ayudas Agroambientales en el marco del Plan de Desarrollo Rural de Andalucía 2007-2013, (modificada por la Orden de 26 de enero de 2012), se efectuó convocatoria para el año 2011 de solicitudes anuales de pago, entre otras, de la Submedida 5: Producción integrada de arroz, en el marco del Desarrollo Rural de Andalucía 2007-2013, y al amparo del Reglamento (CE) núm. 1698/2005 del Consejo, de 20 de septiembre, relativo a la ayuda al desarrollo rural a través del Fondo Europeo Agrícola de Desarrollo Rural (FEADER).

Examinadas las solicitudes, se procedió a realizar el trámite subsanación y/o mejora al objeto de subsanar aquellas solicitudes que no reunían los requisitos exigidos en la normativa aplicable, y una vez practicado, las Delegaciones Territoriales de la Consejería de Agricultura, Pesca y Medio Ambiente han remitido al Servicio de Ayudas Medidas de Acompañamiento de la Dirección General de Fondos Agrarios una relación de solicitudes que han superado el citado trámite.

A partir de lo cual, una vez revisada la documentación remitida, el Servicio de Ayudas Medidas de Acompañamiento de la Dirección General de Fondos Agrarios, procede a emitir la presente propuesta provisional de resolución anual de pago, así como el anexo con la relación de incidencias por la que se encuentran afectados los expedientes.

VISTOS; el Reglamento (CE) n° 1698/2005 del Consejo, de 20 de septiembre de 2005, relativo a la ayuda al desarrollo rural a través del Fondo Europeo Agrícola de Desarrollo Rural (FEADER), el Reglamento (UE) n° 65/2011 de la Comisión, de 27 de enero de 2011, por el que se establecen disposiciones de aplicación del Reglamento (CE) n° 1698/2005 del Consejo en lo que respecta a la aplicación de los procedimientos de control y la condicionalidad en relación con las medidas de ayuda al desarrollo rural; la Orden de 24 de marzo de 2011, por la que aprueban en la Comunidad Autónoma de Andalucía las bases reguladoras para la concesión de subvenciones a las Submedidas agroambientales en el marco del Programa del Desarrollo Rural de Andalucía 2007-2013, modificada por la Orden de 26 de enero de 2012; la Ley 38/2003, General de Subvenciones, de 17 de noviembre; el Decreto Legislativo 1/2010, de 2 de marzo, por el que se aprueba el Texto Refundido de la Ley General de la Hacienda Pública de la Junta de Andalucía; la Ley 30/1992, de 26 de noviembre, de Régimen Jurídico de las Administraciones Públicas y del Procedimiento Administrativo Común; y demás normativa aplicable en la materia.

En virtud del Decreto del Presidente 3/2012, de 5 de mayo, de la Vicepresidencia y sobre reestructuración de Consejerías, del Decreto 38/2007, de 13 de febrero, por el que se regula el Organismo Pagador y se designan el Organismo de Certificación y la Autoridad de Gestión de los Fondos Europeos Agrícolas en la Comunidad Autónoma de Andalucía, así como del Decreto 151/2012, de 5 de junio, por el que se establece la estructura orgánica de la Consejería de Agricultura, Pesca y Medio Ambiente,







SE PROPONE

RESOLVER la solicitud anual de pago a la Ayuda Agroambiental SUBMEDIDA 5: PRODUCCIÓN INTEGRADA DE ARROZ, campaña 2011, a las personas que se relacionan en Anexo adjunto, formada por 7 expedientes, que empieza por AGRICOLA IGNACIO DOMECCQ, S.L. con NIF B11756368 y termina en SOCIEDAD AGR.TRANSF.CAMPEAGRO con NIF F41825241.

Sevilla, a 11 de julio de 2013
LA JEFA DE SERVICIO DE AYUDAS
MEDIDAS DE ACOMPAÑAMIENTO

Fdo.: Verónica M. Frejo Vacas



**RELACIÓN DE EXPEDIENTES INCLUIDOS EN PROPUESTA
PROVISIONAL DE RESOLUCIÓN ANUAL DE PAGO**

CADIZ

<u>APELLIDOS Y NOMBRE / RAZÓN SOCIAL</u>	<u>NIE</u>	<u>EXPEDIENTE</u>	<u>ANUALIDAD DE PAGO</u>			
AGRICOLA IGNACIO DOMEQ, S.L.	B11756368	2006573	3ª			
Resumen de superficies		SUPERFICIE (Hectáreas)				% PENALIZACIÓN Sobredeclaración (1)
GRUPO DE PAGO		<u>Declarada</u>	<u>Comprometida</u>	<u>Declarada Reducida (3)</u>	<u>Resuelta</u>	
PRODUCCIÓN INTEGRADA DE ARROZ		52,14		52,12	51,92	0,39
TOTAL		52,14	52,16	52,12	51,92	
% PENALIZACIÓN		IMPORTE (Euros)				
<u>Admisibilidad (2)</u>	<u>Presentación tardía</u>	<u>Omisión declaración</u>	<u>Condicionalidad</u>	<u>Solicitado</u>	<u>Total</u>	
100,00	0,00	0,00	0,00	11.723,46	0,00	

RECINTOS

<u>REFERENCIA SIGPAC</u>	<u>CULTIVO</u>	<u>SEC_REG</u>	<u>SUPERFICIE (Hectáreas)</u>				
			<u>Declarada</u>	<u>Conv. SIGPAC</u>	<u>Control C.</u>	<u>Determinada</u>	<u>Prod. Integrada</u>
11-039-013-00004-002	80205	R	16,39	16,37	16,37	16,37	16,39
11-039-013-00004-004	80205	R	7,75		7,75	7,75	7,75
11-039-013-00078-003	80205	R	28,00	28,04	27,80	27,80	7,75

INCIDENCIA DESCRIPCIÓN

73215 Recinto que no aplica producción integrada en toda o parte de la superficie declarada (compromiso anexo 1, Orden 24 marzo 2011)
Recinto:11-039-013-00078-003 Cultivo:80205 ARROZ-PUNTAL (I) Regadío Sup. Certificada:7,75

<u>Id. Com</u>	<u>Compromiso</u>	<u>% admisibilidad</u>
C1_05	Aplicar para toda la superficie de su explotación de arroz las técnicas de producción integrada.	100,00



<u>APELLIDOS Y NOMBRE / RAZÓN SOCIAL</u>	<u>NIF</u>	<u>EXPEDIENTE</u>	<u>ANUALIDAD DE PAGO</u>
EL CERMEÑO MONTISOL, S.L.	B82186230	2006482	3ª

Resumen de superficies

<u>GRUPO DE PAGO</u>	<u>SUPERFICIE (Hectáreas)</u>				<u>% PENALIZACIÓN Sobredeclaración (1)</u>
	<u>Declarada</u>	<u>Comprometida</u>	<u>Declarada Reducida (3)</u>	<u>Resuelta</u>	
PRODUCCIÓN INTEGRADA DE ARROZ	133,18		127,76	127,76	0,00
TOTAL	133,18	127,76	127,76	127,76	

<u>Admisibilidad (2)</u>	<u>% PENALIZACIÓN</u>			<u>Condicionabilidad</u>
	<u>Presentación tardía</u>	<u>Omisión declaración</u>		
0,00	0,00	0,00		0,00

<u>IMPORTE (Euros)</u>	
<u>Solicitado</u>	<u>Total</u>
19.425,34	19.425,34

RECINTOS

<u>REFERENCIA SIGPAC</u>	<u>CULTIVO</u>	<u>SEC_REG</u>	<u>SUPERFICIE (Hectáreas)</u>				
			<u>Declarada</u>	<u>Conv. SIGPAC</u>	<u>Control C.</u>	<u>Determinada</u>	<u>Prod. Integrada</u>
11-001-053-00002-001	80205	R	11,05	10,73		10,73	11,05
11-001-053-00003-002	80895	R	14,90	14,88		14,88	14,90
11-001-053-00003-003	80205	R	17,20	28,56		17,20	29,02
11-001-053-00003-003	80895	R	11,82	28,56		11,82	29,02
11-001-053-00003-004	80205	R	27,80	45,31		27,80	46,05
11-001-053-00003-004	80895	R	18,25	45,31		18,25	46,05
11-001-053-00003-005	80205	R	2,34			0,00	2,34
11-001-053-00003-006	80205	R	4,65			4,65	5,41
11-001-053-00003-006	80895	R	0,76			0,76	5,41
11-001-053-00003-007	80895	R	6,14	6,14		6,14	6,14
11-001-053-00003-008	80895	R	8,15			8,01	8,15
11-001-053-00003-009	80895	R	10,12			8,15	10,12

INCIDENCIA DESCRIPCIÓN

73206 Recinto declarado no comprometido en el año anterior (artículo 6, Orden 24 marzo 2011)
Recinto:11-001-053-00003-005 Cultivo:80205 ARROZ-PUNTAL (I) Regadío

<u>APELLIDOS Y NOMBRE / RAZÓN SOCIAL</u>	<u>NIF</u>	<u>EXPEDIENTE</u>	<u>ANUALIDAD DE PAGO</u>
NÚÑEZ MAESSO CARLOS	77801668M	2000194	3ª

Resumen de superficies

<u>GRUPO DE PAGO</u>	<u>SUPERFICIE (Hectáreas)</u>				<u>% PENALIZACIÓN Sobredeclaración (1)</u>
	<u>Declarada</u>	<u>Comprometida</u>	<u>Declarada Reducida (3)</u>	<u>Resuelta</u>	
PRODUCCIÓN INTEGRADA DE ARROZ	21,30		21,30	21,30	0,00
TOTAL	21,30	42,00	21,30	21,30	

<u>Admisibilidad (2)</u>	<u>% PENALIZACIÓN</u>			<u>Condicionabilidad</u>
	<u>Presentación tardía</u>	<u>Omisión declaración</u>		
100,00	0,00	0,00		0,00

<u>IMPORTE (Euros)</u>	
<u>Solicitado</u>	<u>Total</u>
5.282,40	0,00

RECINTOS

<u>REFERENCIA SIGPAC</u>	<u>CULTIVO</u>	<u>SEC_REG</u>	<u>SUPERFICIE (Hectáreas)</u>				
			<u>Declarada</u>	<u>Conv. SIGPAC</u>	<u>Control C.</u>	<u>Determinada</u>	<u>Prod. Integrada</u>
11-035-028-00041-002	80205	R	21,30			21,30	47,99

INCIDENCIA DESCRIPCIÓN

73208 Las unidades productivas han disminuido mas del 25% de la máxima comprometida. Esta disminución se considerará como un incumplimiento que dará lugar a la pérdida de la ayuda y devolución de las cantidades percibidas con los intereses de demora (art. 6.4 y art. 11, Orden 24 marzo 2011)
Sup. Determinada:21,3

SEVILLA

<u>APELLIDOS Y NOMBRE / RAZÓN SOCIAL</u>	<u>NIF</u>	<u>EXPEDIENTE</u>	<u>ANUALIDAD DE PAGO</u>
AGRO SOS SCA	F41951161	8006238	3ª

Resumen de superficies

<u>GRUPO DE PAGO</u>	<u>SUPERFICIE (Hectáreas)</u>				<u>% PENALIZACIÓN Sobredeclaración (1)</u>
	<u>Declarada</u>	<u>Comprometida</u>	<u>Declarada Reducida (3)</u>	<u>Resuelta</u>	
PRODUCCIÓN INTEGRADA DE ARROZ	21,29		20,88	20,88	0,00
TOTAL	21,29	20,89	20,88	20,88	

<u>% PENALIZACIÓN</u>				<u>IMPORTE (Euros)</u>	
<u>Admisibilidad (2)</u>	<u>Presentación tardía</u>	<u>Omisión declaración</u>	<u>Condicionalidad</u>	<u>Solicitado</u>	<u>Total</u>
100,00	0,00	0,00	0,00	5.178,24	0,00

RECINTOS

<u>REFERENCIA SIGPAC</u>	<u>CULTIVO</u>	<u>SEC</u>	<u>REG</u>	<u>SUPERFICIE (Hectáreas)</u>				
				<u>Declarada</u>	<u>Conv. SIGPAC</u>	<u>Control C.</u>	<u>Determinada</u>	<u>Prod. Integrada</u>
41-079-014-00010-002	80205	R		9,77	9,74		9,74	9,77
41-079-014-00010-003	80205	R		11,52	11,14		11,14	0,00

INCIDENCIA DESCRIPCIÓN

73215 Recinto que no aplica producción integrada en toda o parte de la superficie declarada (compromiso anexo 1, Orden 24 marzo 2011)
Recinto:41-079-014-00010-003 Cultivo:80205 ARROZ-PUNTAL (I) Regadío Sup. Certificada:0

<u>Id. Com</u>	<u>Compromiso</u>	<u>% admisibilidad</u>
C1_05	Aplicar para toda la superficie de su explotación de arroz las técnicas de producción integrada.	100,00

<u>APELLIDOS Y NOMBRE / RAZÓN SOCIAL</u>	<u>NIF</u>	<u>EXPEDIENTE</u>	<u>ANUALIDAD DE PAGO</u>
EXPLOTACIONES AGRICOLAS ICAN S.L.	B41678202	8004696	3ª

Resumen de superficies

<u>GRUPO DE PAGO</u>	<u>SUPERFICIE (Hectáreas)</u>				<u>% PENALIZACIÓN Sobredeclaración (1)</u>
	<u>Declarada</u>	<u>Comprometida</u>	<u>Declarada Reducida (3)</u>	<u>Resuelta</u>	
PRODUCCIÓN INTEGRADA DE ARROZ	147,99		108,76	108,76	0,00
TOTAL	147,99	108,76	108,76	108,76	

<u>% PENALIZACIÓN</u>				<u>IMPORTE (Euros)</u>	
<u>Admisibilidad (2)</u>	<u>Presentación tardía</u>	<u>Omisión declaración</u>	<u>Condicionalidad</u>	<u>Solicitado</u>	<u>Total</u>
12,50	0,00	0,00	0,00	18.011,74	15.760,28

RECINTOS

<u>REFERENCIA SIGPAC</u>	<u>CULTIVO</u>	<u>SEC</u>	<u>REG</u>	<u>SUPERFICIE (Hectáreas)</u>				
				<u>Declarada</u>	<u>Conv. SIGPAC</u>	<u>Control C.</u>	<u>Determinada</u>	<u>Prod. Integrada</u>
41-020-029-00040-002	80205	R		6,26			6,26	6,26
41-020-029-00040-003	80205	R		7,52			7,52	7,52
41-020-029-00040-004	80205	R		8,60			8,60	8,60
41-020-029-00045-001	80205	R		19,51			19,51	19,51
41-020-029-00045-002	80205	R		23,25			23,25	23,25
41-020-029-00052-002	80807	R		5,33		0,00		5,33
41-020-029-00054-001	80807	R		22,99			22,99	22,99
41-079-043-00012-001	80302	R		16,56		0,00		0,00
41-079-043-00014-001	80302	R		34,15	34,13		34,13	34,15
41-095-087-00042-002	80205	R		3,82		0,00		3,82

INCIDENCIA DESCRIPCIÓN

73206 Recinto declarado no comprometido en el año anterior (artículo 6, Orden 24 marzo 2011)
Recinto:41-020-029-00052-002 Cultivo:80807 ARROZ-JSENDRA (J) Regadío
Recinto:41-079-043-00012-001 Cultivo:80302 ARROZ-FONSA (J) Regadío
Recinto:41-095-087-00042-002 Cultivo:80205 ARROZ-PUNTAL (I) Regadío

73215 Recinto que no aplica producción integrada en toda o parte de la superficie declarada (compromiso anexo 1, Orden 24 marzo 2011)
Recinto:41-079-043-00012-001 Cultivo:80302 ARROZ-FONSA (J) Regadío Sup. Certificada:0

<u>Id. Com</u>	<u>Compromiso</u>	<u>% admisibilidad</u>
C1_05	Aplicar para toda la superficie de su explotación de arroz las técnicas de producción integrada.	12,50

1. Reducciones previstas por sobredeclaración, artículo 16 del Reglamento (CE) 65/2011

2. Resolución de 3 de agosto de 2012 de la Dirección General de Fondos Agrarios (BOJA nº 159, 14 de agosto de 2012)

3. Menor valor de la superficie declarada tras el ajuste con la superficie administrativa y la superficie comprometida del expediente

<u>APELLIDOS Y NOMBRE / RAZÓN SOCIAL</u>	<u>NIF</u>	<u>EXPEDIENTE</u>	<u>ANUALIDAD DE PAGO</u>
MORENO MATEO SC	J91969279	8006488	3ª

Resumen de superficies

<u>GRUPO DE PAGO</u>	<u>SUPERFICIE (Hectáreas)</u>				<u>% PENALIZACIÓN Sobredeclaración (1)</u>
	<u>Declarada</u>	<u>Comprometida</u>	<u>Declarada Reducida (3)</u>	<u>Resuelta</u>	
PRODUCCIÓN INTEGRADA DE ARROZ	3,07		3,07	3,07	0,00
TOTAL	3,07	3,09	3,07	3,07	

<u>% PENALIZACIÓN</u>				<u>IMPORTE (Euros)</u>	
<u>Admisibilidad (2)</u>	<u>Presentación tardía</u>	<u>Omisión declaración</u>	<u>Condicionalidad</u>	<u>Solicitado</u>	<u>Total</u>
100,00	0,00	0,00	0,00	761,36	0,00

RECINTOS

<u>REFERENCIA SIGPAC</u>	<u>CULTIVO</u>	<u>SEC_REG</u>	<u>SUPERFICIE (Hectáreas)</u>				
			<u>Declarada</u>	<u>Conv. SIGPAC</u>	<u>Control C.</u>	<u>Determinada</u>	<u>Prod. Integrada</u>
41-104-001-00018-004	80807	R	3,07	3,07		3,07	0,00

INCIDENCIA DESCRIPCIÓN

73200	No forma parte de ninguna API reconocida oficialmente e inscrita en el registro de operadores (requisito anexo 1, Orden 24 marzo 2011)
73215	Recinto que no aplica producción integrada en toda o parte de la superficie declarada (compromiso anexo 1, Orden 24 marzo 2011)
	Recinto:41-104-001-00018-004 Cultivo:80807 ARROZ-JSENDRA (J) Regadío Sup. Certificada:0

<u>Id. Com</u>	<u>Compromiso</u>	<u>% admisibilidad</u>
C1_05	Aplicar para toda la superficie de su explotación de arroz las técnicas de producción integrada.	100,00



1. Reducciones previstas por sobredeclaración, artículo 16 del Reglamento (CE) 65/2011

2. Resolución de 3 de agosto de 2012 de la Dirección General de Fondos Agrarios (BOJA nº 159, 14 de agosto de 2012)

3. Menor valor de la superficie declarada tras el ajuste con la superficie administrativa y la superficie comprometida del expediente

<u>APELLIDOS Y NOMBRE / RAZÓN SOCIAL</u>	<u>NIF</u>	<u>EXPEDIENTE</u>	<u>ANUALIDAD DE PAGO</u>
SOCIEDAD AGR.TRANSF.CAMPEAGRO	F41825241	8014292	3ª

Resumen de superficies

<u>GRUPO DE PAGO</u>	<u>SUPERFICIE (Hectáreas)</u>				<u>% PENALIZACIÓN Sobredeclaración (1)</u>
	<u>Declarada</u>	<u>Comprometida</u>	<u>Declarada Reducida (3)</u>	<u>Resuelta</u>	
PRODUCCIÓN INTEGRADA DE ARROZ	608,68		598,99	598,99	0,00
TOTAL	608,68	598,99	598,99	598,99	

<u>% PENALIZACIÓN</u>				<u>IMPORTE (Euros)</u>	
<u>Admisibilidad (2)</u>	<u>Presentación tardía</u>	<u>Omisión declaración</u>	<u>Condicionalidad</u>	<u>Solicitado</u>	<u>Total</u>
0,00	0,00	0,00	0,00	120.873,71	120.873,71

RECINTOS

<u>REFERENCIA SIGPAC</u>	<u>CULTIVO</u>	<u>SEC</u>	<u>REG</u>	<u>SUPERFICIE (Hectáreas)</u>				
				<u>Declarada</u>	<u>Conv. SIGPAC</u>	<u>Control C.</u>	<u>Determinada</u>	<u>Prod. Integrada</u>
21-040-025-00005-009	80205	R		6,32		6,32	6,32	6,32
21-040-025-00005-011	80205	R		0,24		0,24	0,24	0,24
21-040-025-00005-012	80205	R		7,02		7,02	7,02	7,02
21-040-025-00007-003	80205	R		3,69	3,69	3,69	3,69	3,69
21-040-025-00011-003	80205	R		2,58		2,58	2,58	2,58
21-040-025-00011-004	80205	R		0,13		0,13	0,13	0,13
41-012-035-00004-004	80205	R		32,34	31,81	32,34	32,34	32,34
41-012-035-00004-005	80205	R		14,90	14,47	14,47	14,47	14,90
41-012-035-00004-006	80205	R		12,17	12,03	12,03	12,03	12,17
41-012-035-00004-008	80205	R		13,86	13,93	13,86	13,86	13,86
41-012-035-00004-009	80205	R		19,02	18,98	18,98	18,98	19,02
41-012-035-00004-010	80205	R		20,38	20,58	20,38	20,38	20,38
41-012-035-00004-011	80205	R		30,80	30,71	30,80	30,80	30,80
41-012-035-00005-005	80205	R		16,61	16,45	16,45	16,45	16,61
41-012-035-00005-006	80205	R		8,17	8,02	8,02	8,02	8,17
41-012-035-00005-008	80205	R		10,09	9,28	9,28	9,28	10,09
41-012-035-00005-009	80205	R		26,65	26,13	26,65	26,65	26,65
41-012-035-00005-010	80205	R		4,91	4,91	4,91	4,91	4,91
41-012-035-00005-011	80205	R		27,43	27,21	27,43	27,43	27,43
41-012-035-00005-012	80205	R		12,85	12,08	12,85	12,85	12,85
41-012-035-00005-013	80205	R		6,12	6,10	6,10	6,10	6,12
41-012-035-00005-014	80205	R		3,27	3,19	3,19	3,19	3,27
41-012-035-00006-002	80205	R		22,23	22,24	22,23	22,23	22,23
41-012-035-00006-003	80205	R		23,86	24,04	23,86	23,86	23,86
41-012-035-00006-004	80205	R		35,90	35,93	35,90	35,90	35,90
41-012-035-00006-005	80205	R		37,18	36,12	36,12	36,12	37,18
41-012-035-00006-006	80205	R		20,80	20,88	20,80	20,80	20,80
41-012-035-00006-007	80205	R		21,13	21,15	21,13	21,13	21,13
41-012-035-00007-002	80205	R		8,58	8,52	8,52	8,52	8,58
41-012-035-00007-003	80205	R		37,96	37,30	37,96	37,96	37,96
41-012-035-00010-005	80205	R		41,68	41,27	41,27	41,27	41,68
41-012-035-00010-006	80205	R		40,80	40,55	40,55	40,55	40,80
41-012-035-00013-003	80205	R		15,39	15,42	15,39	15,39	15,39
41-012-035-00013-004	80205	R		21,15	21,07	21,15	21,15	21,15
41-012-035-60001-003	80205	R		0,36	0,36	0,36	0,36	0,36
41-012-035-60002-002	80205	R		0,64	0,64	0,64	0,64	0,64
41-012-035-60002-003	80205	R		0,28	0,28	0,28	0,28	0,28
41-012-998-00035-012	80205	R		0,36	0,35	0,35	0,35	0,36
41-012-998-00049-010	80205	R		0,31	0,31	0,31	0,31	0,31
41-012-998-00052-002	80205	R		0,23	0,23	0,23	0,23	0,23
41-012-998-00063-002	80205	R		0,17	0,17	0,17	0,17	0,17
41-012-998-00074-005	80205	R		0,12	0,12	0,12	0,12	0,12

INCIDENCIA DESCRIPCIÓN

73206 Recinto declarado no comprometido en el año anterior (artículo 6, Orden 24 marzo 2011)

Recinto:21-040-025-00008-001 Cultivo:80205 ARROZ-PUNTAL (I) Regadío

Recinto:21-040-025-00008-002 Cultivo:80205 ARROZ-PUNTAL (I) Regadío

Recinto:21-040-025-09005-001 Cultivo:80205 ARROZ-PUNTAL (I) Regadío

1. Reducciones previstas por sobredeclaración, artículo 16 del Reglamento (CE) 65/2011

2. Resolución de 3 de agosto de 2012 de la Dirección General de Fondos Agrarios (BOJA nº 159, 14 de agosto de 2012)

3. Menor valor de la superficie declarada tras el ajuste con la superficie administrativa y la superficie comprometida del expediente

INCIDENCIA DESCRIPCIÓN

Recinto:21-040-025-80001-001 Cultivo:80205 ARROZ-PUNTAL (I) Regadío
73215 Recinto que no aplica producción integrada en toda o parte de la superficie declarada (compromiso anexo 1, Orden 24 marzo 2011)
Recinto:21-040-025-00008-001 Cultivo:80205 ARROZ-PUNTAL (I) Regadío Sup. Certificada:0
Recinto:21-040-025-00008-002 Cultivo:80205 ARROZ-PUNTAL (I) Regadío Sup. Certificada:0
Recinto:21-040-025-09005-001 Cultivo:80205 ARROZ-PUNTAL (I) Regadío Sup. Certificada:0
Recinto:21-040-025-80001-001 Cultivo:80205 ARROZ-PUNTAL (I) Regadío Sup. Certificada:0
73221 Recinto con Cultivo/Variedad/Régimen/Usos no compatible con la submedida solicitada
Recinto:21-040-025-00008-001 Cultivo:80205 ARROZ-PUNTAL (I) Regadío Uso Sigpac:PS
Recinto:21-040-025-00008-002 Cultivo:80205 ARROZ-PUNTAL (I) Regadío Uso Sigpac:PS
Recinto:21-040-025-09005-001 Cultivo:80205 ARROZ-PUNTAL (I) Regadío Uso Sigpac:CA
Recinto:21-040-025-80001-001 Cultivo:80205 ARROZ-PUNTAL (I) Regadío Uso Sigpac:CA

SEC_REG: S (Secano). R (Regadío).

Prod. Integrada: Superficie Certificada en Producción Integrada

Control C.: Superficie Control Campo.

Sevilla, a 11 de Julio de 2013

La Jefa del Servicio de Ayudas de Medidas de Acompañamiento.


Verónica M. Frejo Vacas





JUNTA DE ANDALUCÍA

CONSEJERÍA DE AGRICULTURA, PESCA Y MEDIO AMBIENTE

LEYENDA DE INCIDENCIAS DE RESOLUCIÓN DE SOLICITUD ANUAL DE PAGO. CAMPAÑA 2011

Submedida 5. Producción Integrada de arroz.



Unión Europea
Fondo Europeo Agrícola
de Desarrollo Rural

Europa
invierte en las zonas rurales

<u>INCIDENCIA</u>	<u>LITERAL DE INCIDENCIA</u>	<u>EFECTO</u>
4	Verifica que la solicitud telemática de ayuda haya sido recibida en papel	Retiene expediente/submedida
9	Código del municipio de notificación no numérico, incorrecto o en blanco.	Informativa
10	Código de provincia de notificación incorrecto o en blanco.	Informativa
11	Código postal no válido o en blanco o no es uno de los admitidos para la provincia de residencia.	Informativa
26	Fecha de presentación tardía según establece el art. 23 del Reglamento (CE) nº 1122/2009 de la Comisión	Aplica penalización
39	Omisión de parcelas agrícolas que corresponden al productor según establece el art. 16.1 del Reglamento (UE) 65/2011 de la Comisión	Aplica penalización
106	Código de provincia incorrecto o en blanco.	Recinto no admisible
107	Código de municipio incorrecto o en blanco.	Recinto no admisible
108	Código de polígono incorrecto o en blanco.	Recinto no admisible
109	Código de parcela incorrecto o en blanco.	Recinto no admisible
110	Código de recinto incorrecto o en blanco.	Recinto no admisible
111	Superficie cultivada del recinto sigpac consignada en el impreso incorrecta o en blanco.	Recinto no admisible
114	Código de secano/regadío incorrecto o en blanco.	Recinto no admisible
125	Comprobación de cultivos declarados en impreso PAC, CAS, FOR 1257/1698, FOR 2080 y REM	Recinto no admisible
126	Parcelas agrícolas o parcela de forestación con más de un cultivo.	Recinto no admisible
201	El código de municipio no existe en la provincia declarada.	Recinto no admisible
202	El código de polígono no existe en el municipio declarado.	Recinto no admisible
203	El código de parcela no existe en el polígono declarado.	Recinto no admisible
204	La superficie total declarada sobre un mismo recinto en el conjunto de los expedientes, no puede superar la superficie total que el SIGPAC establece para ese recinto.	Ajusta superficie y penaliza por sobredeclaración
208	El código del recinto no existe en la parcela declarada.	Recinto no admisible
214	Superficie declarada sobre un mismo recinto, en un mismo expediente, mayor que la superficie total del recinto SIGPAC.	Ajusta superficie y penaliza por sobredeclaración
2101	Falta croquis y/o plano de la parcela agrícola o el presentado no es admisible.	Recinto no admisible
7119	Incoherencia entre el tipo de tercero y el nº de socios declarados.	No se considera número de socios para modulación del pago
7123	Incorrecta cumplimentación de la submedida para el recinto.	Recinto no admisible
7125	El impreso y/o nº de orden parcela indicado en el impreso SOL, está incorrecto o en blanco en los impresos PAC o CAS.	Recinto no admisible
73200	No forma parte de ninguna agrupación de productores integrada (API) reconocida oficialmente e inscrita en el registro de operadores, según establece en el anexo 1 de la Orden de 24 de marzo de 2011	Reducción admisibilidad
73206	Recinto declarado no comprometido en el año anterior, según establece el art. 6 de la Orden 24 marzo 2011	Recinto no admisible
73207	La superficie resuelta para la submedida no supera la mínima requerida, según se establece en el anexo 1 de la Orden de 24 de marzo de 2011	Reducción admisibilidad
73208	Las unidades productivas han disminuido mas del 25% de la máxima comprometida. Esta disminución se considerará como un incumplimiento que dará lugar a la pérdida de la ayuda y devolución de las cantidades percibidas con los intereses de demora, según establece el art. 6.4 y art. 11 de la Orden de 24 de marzo de 2011	Anulación expediente/submedida
73214	Recinto incompatible por estar solicitado para la submedida 3, según establece el anexo 6 de la Orden de 24 de marzo de 2011	Recinto no admisible
73215	Recinto declarado que no aplica en toda o parte de la superficie del recinto las técnicas de producción integrada, según establece en el anexo 1 de la Orden de 24 de marzo de 2011	Reducción admisibilidad
73220	Superficie excluida de la ayuda agroambiental por estar acogida al programa de forestación de tierras agrarias, según establece los requisitos específicos del anexo I de la Orden de 24 de marzo de 2011	Recinto no admisible
73221	Recinto con Cultivo/Varietal/Régimen/Usos no compatible con la submedida solicitada	Recinto no admisible
73223	Recinto afectado por el requisito del cumplimiento de la superficie mínima para el grupo de pago, según establece el anexo 1 de la Orden de 24 de marzo de 2011	Recinto no admisible

Sevilla, a 11 de Julio de 2013

La Jefa del Servicio de Ayudas de Medidas de Acompañamiento.



Verónica M. Frejo Vacas