

CÓRDOBA

<u>APELLIDOS Y NOMBRE / RAZÓN SOCIAL</u>	<u>NIF</u>	<u>EXPEDIENTE</u>	<u>ANUALIDAD DE PAGO</u>
AGROBEJO S.L.	****3601*	1209242	4ª

IMPORTES POR ANUALIDAD

	<u>2015</u>	<u>2016</u>	<u>2017</u>	<u>2018</u>	<u>2019</u>
<b>IMPORTE MÁXIMO SUBVENCIONABLE</b>	4.995,91 €	4.995,91 €	4.995,91 €	6.867,80 €	6.867,80 €
<b>IMPORTE MEDIO DE TRANSFERENCIA (€/ha)</b>	107,93 €	107,93 €	107,93 €	109,55 €	109,55 €

RESUMEN DE UNIDADES

<u>Cód</u>	<u>GRUPO DE PAGO</u>	<u>Sup. Dec. Admisible (ha)</u>	<u>Sup. Comprometida (ha)</u>	<u>Sup. ajustada compromiso (1) (ha)</u>	<u>% sobredec.</u>	<u>Sup. Propuesta (ha)</u>	<u>Importe Declarado</u>	<u>Importe Topado</u>	<u>Importe Propuesto</u>	<u>Importe tras sobredec.</u>
51	AGRICULTURA MONTAÑA OLIVAR	62,87		62,69	0,00	62,69	6.119,05	6.867,80	6.119,05	6.119,05
	<b>TOTAL</b>	<b>62,87</b>	<b>62,69</b>	<b>62,69</b>		<b>62,69</b>	<b>6.119,05</b>	<b>6.867,80</b>	<b>6.119,05</b>	<b>6.119,05</b>

RECINTOS PROPUESTOS

<u>REF.</u>	<u>REFERENCIA SIGPAC</u>	<u>CULTIVO DESCRIPCIÓN CULTIVO</u>	<u>S/R G.PAGO</u>	<u>PEND. MEDIA (%)</u>	<u>SUP. DEC. ADMISIBLE (ha)</u>	<u>SUP. COMPROM. (ha)</u>	<u>SUP. AJUSTADA COMPROM. (1) (ha)</u>	<u>SUP. CONV. SIGPAC (ha)</u>	<u>SUP. CERTIE. (ha)</u>	<u>SUP. CAMPO (ha)</u>	<u>SUP. CAMPO DETER. CULT. DECLARADO (ha)</u>	<u>SUP. DEC. REDUCIDA (ha)</u>	<u>SUP. PROPUESTA (ha)</u>
1700000002703738	14-047-001-00027-001	101000 OLIVAR-SIN VARIEDAD	S 51	28,74	9,30	9,14	9,14	9,14	9,30			9,14	9,14
1700000002703741	14-047-001-00028-001	101000 OLIVAR-SIN VARIEDAD	S 51	39,76	4,25	4,25	4,25	4,25	4,25			4,25	4,25
1700000002703742	14-047-001-00029-001	101000 OLIVAR-SIN VARIEDAD	S 51	24,72	0,07	0,07	0,07	0,07	0,07			0,07	0,07
1700000002703750	14-047-003-00029-011	101000 OLIVAR-SIN VARIEDAD	S 51	35,91	0,23	0,23	0,23	0,23	0,23			0,23	0,23
1700000002703755	14-047-003-00029-004	101000 OLIVAR-SIN VARIEDAD	S 51	35,68	1,33	1,33	1,33	1,33	1,33			1,33	1,33
1700000002703757	14-047-003-00029-013	101000 OLIVAR-SIN VARIEDAD	S 51	24,76	0,05	0,05	0,05	0,05	0,05			0,05	0,05
1700000002703769	14-047-001-00027-002	101000 OLIVAR-SIN VARIEDAD	S 51	20,53	0,03	0,03	0,03	0,03	0,03			0,03	0,03
1700000002703781	14-047-006-00085-016	101000 OLIVAR-SIN VARIEDAD	S 51	50,93	0,37	0,37	0,37	0,37	0,37			0,37	0,37
1700000002703783	14-047-003-00029-009	101000 OLIVAR-SIN VARIEDAD	S 51	39,63	0,94	0,94	0,94	0,94	0,94			0,94	0,94
1700000002703784	14-047-006-00085-015	101000 OLIVAR-SIN VARIEDAD	S 51	39,38	6,09	6,09	6,09	6,09	6,09			6,09	6,09
1700000002703785	14-047-003-00029-005	101000 OLIVAR-SIN VARIEDAD	S 51	41,69	0,33	0,33	0,33	0,33	0,33			0,33	0,33
1700000002703786	14-047-003-00029-006	101000 OLIVAR-SIN VARIEDAD	S 51	47,28	0,37	0,37	0,37	0,37	0,37			0,37	0,37
1700000002703791	14-047-022-00006-003	101000 OLIVAR-SIN VARIEDAD	S 51	44,70	0,98	0,98	0,98	0,98	0,98			0,98	0,98
1700000002703793	14-047-004-00018-005	101000 OLIVAR-SIN VARIEDAD	S 51	22,74	0,31	0,31	0,31	0,31	0,31			0,31	0,31
1700000002703794	14-047-006-00085-009	101000 OLIVAR-SIN VARIEDAD	S 51	27,06	21,80	21,80	21,80	21,80	21,80			21,80	21,80
1700000005253056	14-047-002-00041-001	101000 OLIVAR-SIN VARIEDAD	S 51	42,22	1,16	1,16	1,16	1,16	1,16			1,16	1,16
1700000005253057	14-054-056-00056-006	101000 OLIVAR-SIN VARIEDAD	S 51	26,82	0,32	0,32	0,32	0,32	0,32			0,32	0,32
1700000005253058	14-047-008-00052-005	101000 OLIVAR-SIN VARIEDAD	S 51	52,30	0,24	0,24	0,24	0,24	0,24			0,24	0,24
1700000005253059	14-047-008-00052-002	101000 OLIVAR-SIN VARIEDAD	S 51	56,54	8,65	8,65	8,65	8,65	8,65			8,65	8,65
1700000005253060	14-054-056-00056-001	101000 OLIVAR-SIN VARIEDAD	S 51	46,80	1,95	1,95	1,95	1,95	1,95			1,95	1,95
1700000005253061	14-054-052-00047-001	101000 OLIVAR-SIN VARIEDAD	S 51	38,56	4,10	4,08	4,08	4,10	4,10			4,08	4,08

RESUMEN DE PAGOS

	<u>IMPORTE ( Euros )</u>			
	<u>PROPUESTO</u>	<u>FEADER (Eje 2)</u>	<u>MAPA</u>	<u>CAGPDS</u>
Propuesto a pagar	6.119,05	4.589,29	657,80	871,96


APLICACIÓN DE REDUCCIONES Y SANCIONES

<u>Importe Calculado</u>	<u>Importe prereduc.</u>	<u>Admisibilidad y compromisos</u>	<u>Presentación tardía</u>	<u>Omisión declaración</u>	<u>Condicionality</u>	<u>PROPUESTO</u>	<u>FEADER (Eje 2)</u>	<u>MAPA</u>	<u>CAGPDS</u>	
6.119,05	6.119,05	0,00	0,00	0,00	0,00	6.119,05	4.589,29	657,80	871,96	
						<b>TOTAL</b>	<b>6.119,05</b>	<b>4.589,29</b>	<b>657,80</b>	<b>871,96</b>

INCIDENCIAS

INCIDENCIA DESCRIPCIÓN

80421 Solicita recinto que no está comprometido para la operación.  
Ref:1700000002703739 Recinto:14-047-001-00030-003 Cultivo:101000 OLIVAR-SIN VARIEDAD Secano



<u>APELLIDOS Y NOMBRE / RAZÓN SOCIAL</u>	<u>NIF</u>	<u>EXPEDIENTE</u>	<u>ANUALIDAD DE PAGO</u>
CHAMORRO CORDOBA LUIS MIGUEL	****9325*	1160581	4ª

**IMPORTE POR ANUALIDAD**

	<u>2015</u>	<u>2016</u>	<u>2017</u>	<u>2018</u>	<u>2019</u>
IMPORTE MÁXIMO SUBVENCIONABLE	5.251,58 €	5.251,58 €	5.251,58 €	4.899,80 €	4.899,80 €
IMPORTE MEDIO DE TRANSFERENCIA (€/ha)	105,01 €	105,01 €	105,01 €	105,01 €	105,01 €

**RESUMEN DE UNIDADES**

<u>Cód</u>	<u>GRUPO DE PAGO</u>	<u>Sup. Dec. Admisible (ha)</u>	<u>Sup. Comprometida (ha)</u>	<u>Sup. ajustada compromiso (1) (ha)</u>	<u>% sobredec.</u>	<u>Sup. Propuesta (ha)</u>	<u>Importe Declarado</u>	<u>Importe Topado</u>	<u>Importe Propuesto</u>	<u>Importe tras sobredec.</u>
51	AGRICULTURA MONTAÑA OLIVAR	46,66		46,66	0,00	46,66	5.022,16	4.899,80	4.899,80	4.899,80
	<b>TOTAL</b>	46,66	46,66	46,66		46,66	5.022,16	4.899,80	4.899,80	4.899,80

**RECINTOS PROPUESTOS**

<u>REF.</u>	<u>REFERENCIA SIGPAC</u>	<u>CULTIVO</u>	<u>DESCRIPCIÓN CULTIVO</u>	<u>S/R</u>	<u>G.PAGO</u>	<u>PEND. MEDIA (%)</u>	<u>SUP. DEC. ADMISIBLE (ha)</u>	<u>SUP. COMPROM. (ha)</u>	<u>SUP. AJUSTADA COMPROM. (1) (ha)</u>	<u>SUP. CONY. SIGPAC (ha)</u>	<u>SUP. CERTIE. (ha)</u>	<u>SUP. CAMPO (ha)</u>	<u>SUP. CAMPO DETER. CULT. DECLARADO (ha)</u>	<u>SUP. DEC. REDUCIDA (ha)</u>	<u>SUP. PROPUESTA (ha)</u>
1700000007082990	14-054-053-00065-002	101000	OLIVAR-SIN VARIEDAD	S	51	49,72	7,36	7,36	7,36		7,36			7,36	7,36
1700000007082992	14-054-053-00070-003	101000	OLIVAR-SIN VARIEDAD	S	51	50,64	1,82	1,82	1,82		1,82			1,82	1,82
1700000007082993	14-054-053-00070-005	101000	OLIVAR-SIN VARIEDAD	S	51	33,75	0,92	0,92	0,92		0,92			0,92	0,92
1700000007082994	14-054-053-00070-006	101000	OLIVAR-SIN VARIEDAD	S	51	33,51	0,48	0,48	0,48		0,48			0,48	0,48
1700000007082997	14-054-053-00067-005	101000	OLIVAR-SIN VARIEDAD	S	51	37,37	0,02	0,02	0,02		0,02			0,02	0,02
1700000007082998	14-054-053-00067-006	101000	OLIVAR-SIN VARIEDAD	S	51	44,11	0,84	0,84	0,84		0,84			0,84	0,84
1700000007082999	14-054-053-00073-001	101000	OLIVAR-SIN VARIEDAD	S	51	52,61	4,60	4,60	4,60		4,60			4,60	4,60
1700000007083000	14-054-053-00067-001	101000	OLIVAR-SIN VARIEDAD	S	51	43,38	1,04	1,04	1,04		1,04			1,04	1,04
1700000007083001	14-054-053-00066-011	101000	OLIVAR-SIN VARIEDAD	S	51	46,27	0,39	0,39	0,39		0,39			0,39	0,39
1700000007083003	14-054-053-00067-007	101000	OLIVAR-SIN VARIEDAD	S	51	37,14	0,05	0,05	0,05		0,05			0,05	0,05
1700000007083004	14-054-053-00073-003	101000	OLIVAR-SIN VARIEDAD	S	51	23,79	0,04	0,04	0,04		0,04			0,04	0,04
1700000007083005	14-054-053-00066-003	101000	OLIVAR-SIN VARIEDAD	S	51	53,64	18,04	18,04	18,04		18,04			18,04	18,04
1700000007083006	14-054-053-00071-005	101000	OLIVAR-SIN VARIEDAD	S	51	44,37	0,39	0,39	0,39		0,39			0,39	0,39
1700000007083007	14-054-053-00070-002	101000	OLIVAR-SIN VARIEDAD	S	51	48,45	0,31	0,31	0,31		0,31			0,31	0,31
1700000007083009	14-054-053-00068-001	101000	OLIVAR-SIN VARIEDAD	S	51	44,30	0,14	0,14	0,14		0,14			0,14	0,14
1700000007083010	14-054-053-00071-001	101000	OLIVAR-SIN VARIEDAD	S	51	49,47	3,62	3,62	3,62		3,62			3,62	3,62
1700000007083012	14-054-053-00069-001	101000	OLIVAR-SIN VARIEDAD	S	51	37,57	0,13	0,13	0,13		0,13			0,13	0,13
1700000007083013	14-054-053-00071-003	101000	OLIVAR-SIN VARIEDAD	S	51	41,63	1,06	1,06	1,06		1,06			1,06	1,06
1700000007083015	14-054-053-00066-009	101000	OLIVAR-SIN VARIEDAD	S	51	49,91	1,99	1,99	1,99		1,99			1,99	1,99
1700000007083016	14-054-053-00066-016	101000	OLIVAR-SIN VARIEDAD	S	51	52,91	0,15	0,15	0,15		0,15			0,15	0,15
1700000007083017	14-054-053-00066-007	101000	OLIVAR-SIN VARIEDAD	S	51	50,28	1,12	1,12	1,12		1,12			1,12	1,12
1700000007083018	14-054-053-00066-005	101000	OLIVAR-SIN VARIEDAD	S	51	53,85	1,89	1,89	1,89		1,89			1,89	1,89
1700000007083019	14-054-053-00072-002	101000	OLIVAR-SIN VARIEDAD	S	51	45,23	0,26	0,26	0,26		0,26			0,26	0,26

**RESUMEN DE PAGOS**

	<u>IMPORTE ( Euros )</u>			
	<u>PROPUESTO</u>	<u>FEADER (Eje 2)</u>	<u>MAPA</u>	<u>CAGPDS</u>
Propuesto a pagar	4.899,80	3.674,85	526,73	698,22

**APLICACIÓN DE REDUCCIONES Y SANCIONES**

<u>Importe Calculado</u>	<u>Importe prereduc.</u>	<u>Admisibilidad y compromisos</u>	<u>Presentación tardía</u>	<u>Omisión declaración</u>	<u>Condicionalidad</u>	<u>PROPUESTO</u>	<u>FEADER (Eje 2)</u>	<u>MAPA</u>	<u>CAGPDS</u>	
4.899,80	4.899,80	0,00	0,00	0,00	0,00	4.899,80	3.674,85	526,73	698,22	
						<b>TOTAL</b>	4.899,80	3.674,85	526,73	698,22

**INCIDENCIAS****INCIDENCIA DESCRIPCIÓN**

80421 Solicita recinto que no está comprometido para la operación.

Ref:1700000007082991 Recinto:14-054-053-00065-003 Cultivo:101000 OLIVAR-SIN VARIEDAD Secano

Ref:1700000007082995 Recinto:14-054-053-00066-006 Cultivo:101002 OLIVAR-SEVILLÍ Secano

Ref:1700000007082996 Recinto:14-054-053-00067-003 Cultivo:101002 OLIVAR-SEVILLÍ Secano

Ref:1700000007083014 Recinto:14-054-053-00067-009 Cultivo:101000 OLIVAR-SIN VARIEDAD Secano

Ref:1700000007083011 Recinto:14-054-053-00068-003 Cultivo:101000 OLIVAR-SIN VARIEDAD Secano

**APELLIDOS Y NOMBRE / RAZÓN SOCIAL**

RUIZ MOLINA TOMÁS

**NIF**

\*\*\*9371\*

**EXPEDIENTE**

1158168

**ANUALIDAD DE PAGO**

4ª

**IMPORTE POR ANUALIDAD**

	2015	2016	2017	2018	2019
IMPORTE MÁXIMO SUBVENCIONABLE	0,00 €	0,00 €	965,63 €	965,63 €	965,63 €
IMPORTE MEDIO DE TRANSFERENCIA (€/ha)	0,00 €	0,00 €	114,14 €	114,14 €	114,14 €

**RESUMEN DE UNIDADES**

Cód	GRUPO DE PAGO	Sup. Dec. Admisible (ha)	Sup. Comprometida (ha)	Sup. ajustada compromiso (1) (ha)	% sobredec.	Sup. Propuesta (ha)	Importe Declarado	Importe Topado	Importe Propuesto	Importe tras sobredec.
51	AGRICULTURA MONTAÑA OLIVAR	8,46		8,46	0,00	8,46	965,62	965,63	965,62	965,62
	<b>TOTAL</b>	8,46	8,46	8,46		8,46	965,62	965,63	965,62	965,62

**RECINTOS PROPUESTOS**

REF.	REFERENCIA SIGPAC	CULTIVO	DESCRIPCIÓN CULTIVO	S/R	G.PAGO	PEND. MEDIA (%)	SUP. DEC. ADMISIBLE (ha)	SUP. COMPROM. (ha)	SUP. AJUSTADA COMPROM. (1) (ha)	SUP. CONY. SIGPAC (ha)	SUP. CERTIE. (ha)	SUP. CAMPO (ha)	SUP. CAMPO DETER. CULT. DECLARADO (ha)	SUP. DEC. REDUCIDA (ha)	SUP. PROPUESTA (ha)
1700000006756061	14-073-007-00032-001	101000	OLIVAR-SIN VARIEDAD	S	51	28,60	1,01	1,01	1,01		1,01			1,01	1,01
1700000006756062	14-073-007-00034-001	101000	OLIVAR-SIN VARIEDAD	S	51	58,16	0,48	0,48	0,48	0,48	0,49			0,48	0,48
1700000006756063	14-073-007-00033-001	101000	OLIVAR-SIN VARIEDAD	S	51	46,95	6,07	6,07	6,07		6,07			6,07	6,07
1700000006756064	14-073-007-00036-001	101000	OLIVAR-SIN VARIEDAD	S	51	46,40	0,19	0,19	0,19		0,00			0,19	0,19
1700000006756065	14-073-007-00035-001	101000	OLIVAR-SIN VARIEDAD	S	51	52,22	0,69	0,69	0,69		0,69			0,69	0,69
1700000006756066	14-073-007-00032-002	101000	OLIVAR-SIN VARIEDAD	S	51	20,94	0,02	0,02	0,02		0,02			0,02	0,02

**RESUMEN DE PAGOS**

IMPORTE ( Euros )				
	PROPUESTO	FEADER (Eje 2)	MAPA	CAGPDS
Propuesto a pagar	936,65	702,49	100,69	133,47

**APLICACIÓN DE REDUCCIONES Y SANCIONES**

Importe Calculado	Importe prereduc.	Admisibilidad y compromisos	Presentación tardía	Omisión declaración	Condicionalidad	PROPUESTO	FEADER (Eje 2)	MAPA	CAGPDS
965,62	965,62	3,00	0,00	0,00	0,00	936,65	702,49	100,69	133,47
<b>TOTAL</b>						936,65	702,49	100,69	133,47

**DETALLE DE REDUCCIONES Y SANCIONES POR INCUMPLIMIENTOS DE ADMISIBILIDAD Y COMPROMISOS**

Tipo	Compromiso	Sup. Calculada	Sup. Incumpl.	Factor Alcance (2)	Coef. Línea Base	Coef. Acumulación	Coef. Reiteración	Importe Ayuda	Factor Sanción	Importe Sanción	Aplicado
B1	Las parcelas agrícolas declaradas con cultivos elegibles para esta operación en la solicitud de pago deberán estar certificadas bajo el método de producción ecológica.	8,46	0,19	0,02	1,00	1,00	1,50	965,62 €	0,03	28,97 €	SI

**INCIDENCIAS**

**INCIDENCIA DESCRIPCIÓN**

80403 Explotación no inscrita en SIPEA o con superficie certificada cero.(anexo I, Orden 26 mayo 2015).  
Ref:1700000006756064 Recinto:14-073-007-00036-001 Cultivo:101000 OLIVAR-SIN VARIEDAD Secano



**SEVILLA**

<u>APELLIDOS Y NOMBRE / RAZÓN SOCIAL</u>	<u>NIF</u>	<u>EXPEDIENTE</u>	<u>ANUALIDAD DE PAGO</u>
ESPERANZA EXPLOTACIONES, S.L.	****4036*	1238138	4ª

**IMPORTE POR ANUALIDAD**

	<u>2015</u>	<u>2016</u>	<u>2017</u>	<u>2018</u>	<u>2019</u>
<b>IMPORTE MÁXIMO SUBVENCIONABLE</b>	7.334,64 €	7.334,64 €	7.334,64 €	342,81 €	342,81 €
<b>IMPORTE MEDIO DE TRANSFERENCIA (€/ha)</b>	90,69 €	90,69 €	90,69 €	90,69 €	90,69 €

**RESUMEN DE UNIDADES**

<u>Cód</u>	<u>GRUPO DE PAGO</u>	<u>Sup. Dec. Admisible (ha)</u>	<u>Sup. Comprometida (ha)</u>	<u>Sup. ajustada compromiso (1) (ha)</u>	<u>% sobredec.</u>	<u>Sup. Propuesta (ha)</u>	<u>Importe Declarado</u>	<u>Importe Topado</u>	<u>Importe Propuesto</u>	<u>Importe tras sobredec.</u>
51	AGRICULTURA MONTAÑA OLIVAR	3,78		3,78	0,00	3,78	431,45	342,81	342,81	342,81
<b>TOTAL</b>		3,78	3,78	3,78		3,78	431,45	342,81	342,81	342,81

**RECINTOS PROPUESTOS**

<u>REE.</u>	<u>REFERENCIA SIGPAC</u>	<u>CULTIVO DESCRIPCIÓN CULTIVO</u>	<u>S/R G.PAGO</u>	<u>PEND. MEDIA (%)</u>	<u>SUP. DEC. ADMISIBLE (ha)</u>	<u>SUP. COMPROM. (ha)</u>	<u>SUP. AJUSTADA COMPROM. (1) (ha)</u>	<u>SUP. CONY. SIGPAC (ha)</u>	<u>SUP. CERTIF. (ha)</u>	<u>SUP. CAMPO (ha)</u>	<u>SUP. CAMPO DECLARADO (ha)</u>	<u>SUP. DEC. REDUCIDA (ha)</u>	<u>SUP. PROPUESTA (ha)</u>
1700000007024539	41-068-060-00026-005	101000 OLIVAR-SIN VARIEDAD	S 51	22,37	3,78	3,78	3,78		3,78			3,78	3,78

**RESUMEN DE PAGOS**

<u>IMPORTE ( Euros )</u>			
	<u>PROPUESTO</u>	<u>FEADER (Eje 2)</u>	<u>MAPA</u>
Propuesto a pagar	339,38	254,54	36,48
			<u>CAGPDS</u>
			48,36

**APLICACIÓN DE REDUCCIONES Y SANCIONES**

<u>Importe Calculado</u>	<u>Importe prereduc.</u>	<u>Admisibilidad y compromisos</u>	<u>Presentación tardía</u>	<u>Omisión declaración</u>	<u>Condicionabilidad</u>	<u>IMPORTE ( Euros )</u>			
						<u>PROPUESTO</u>	<u>FEADER (Eje 2)</u>	<u>MAPA</u>	<u>CAGPDS</u>
342,81	342,81	0,00	0,00	1,00	0,00	339,38	254,54	36,48	48,36
<b>TOTAL</b>						339,38	254,54	36,48	48,36

**INCIDENCIAS****INCIDENCIA DESCRIPCIÓN**

- 256 Solicitud con recintos declarados en campaña anterior y no declarados en campaña actual con una reducción por omisión de superficie superior al 3%.  
CÓDIGO PARA EL PORCENTAJE DE REDUCCIÓN POR OMISIÓN QUE CORRESPONDE A LA SOLICITUD:1



<u>APELLIDOS Y NOMBRE / RAZÓN SOCIAL</u>	<u>NIF</u>	<u>EXPEDIENTE</u>	<u>ANUALIDAD DE PAGO</u>
SEGURA MANCHA CARMEN SALUD	***7479*	1236939	4ª

**IMPORTE POR ANUALIDAD**

	<u>2015</u>	<u>2016</u>	<u>2017</u>	<u>2018</u>	<u>2019</u>
IMPORTE MÁXIMO SUBVENCIONABLE	0,00 €	0,00 €	0,00 €	535,98 €	535,98 €
IMPORTE MEDIO DE TRANSFERENCIA (€/ha)	0,00 €	0,00 €	0,00 €	90,69 €	90,69 €

**RESUMEN DE UNIDADES**

<u>Cód</u>	<u>GRUPO DE PAGO</u>	<u>Sup. Dec. Admisible (ha)</u>	<u>Sup. Comprometida (ha)</u>	<u>Sup. ajustada compromiso (1) (ha)</u>	<u>% sobredec.</u>	<u>Sup. Propuesta (ha)</u>	<u>Importe Declarado</u>	<u>Importe Topado</u>	<u>Importe Propuesto</u>	<u>Importe tras sobredec.</u>
51	AGRICULTURA MONTAÑA OLIVAR	5,91		5,91	0,00	5,91	674,57	535,98	535,98	535,98
	<b>TOTAL</b>	5,91	5,91	5,91		5,91	674,57	535,98	535,98	535,98

**RECINTOS PROPUESTOS**

<u>REE.</u>	<u>REFERENCIA SIGPAC</u>	<u>CULTIVO</u>	<u>DESCRIPCIÓN CULTIVO</u>	<u>S/R</u>	<u>G.PAGO</u>	<u>PEND. MEDIA (%)</u>	<u>SUP. DEC. ADMISIBLE (ha)</u>	<u>SUP. COMPROM. (ha)</u>	<u>SUP. AJUSTADA COMPROM. (1) (ha)</u>	<u>SUP. CONY. SIGPAC (ha)</u>	<u>SUP. CERTIF. (ha)</u>	<u>SUP. CAMPO (ha)</u>	<u>SUP. CAMPO DETER. CULT. DECLARADO (ha)</u>	<u>SUP. DEC. REDUCIDA (ha)</u>	<u>SUP. PROPUESTA (ha)</u>
1700000007024537	41-068-058-00008-006	101000	OLIVAR-SIN VARIEDAD	S	51	20,66	5,91	5,91	5,91		0,00			5,91	5,91

**RESUMEN DE PAGOS**

<u>IMPORTE ( Euros )</u>				
<u>FEADER</u>				
	<u>PROPUESTO</u>	<u>(Eje 2)</u>	<u>MAPA</u>	<u>CAGPDS</u>
Propuesto	0,00	0,00	0,00	0,00

**APLICACIÓN DE REDUCCIONES Y SANCIONES**

<u>Importe Calculado</u>	<u>Importe prereduc.</u>	<u>Admisibilidad y compromisos</u>	<u>Presentación tardía</u>	<u>Omisión declaración</u>	<u>Condicionabilidad</u>	<u>PROPUESTO</u>	<u>FEADER (Eje 2)</u>	<u>MAPA</u>	<u>CAGPDS</u>	
535,98	0,00	100,00	0,00	0,00	0,00	0,00	0,00	0,00	0,00	
<b>TOTAL</b>							0,00	0,00	0,00	0,00

**DETALLE DE REDUCCIONES Y SANCIONES POR INCUMPLIMIENTOS DE ADMISIBILIDAD Y COMPROMISOS**

<u>Tipo</u>	<u>Compromiso</u>	<u>Sup. Calculada</u>	<u>Sup. Incumpli.</u>	<u>Factor Alcance (2)</u>	<u>Coef. Línea Base</u>	<u>Coef. Acumulación</u>	<u>Coef. Reiteración</u>	<u>Importe Ayuda</u>	<u>Factor Sanción</u>	<u>Importe Sanción</u>	<u>Aplicado</u>
B1	Las parcelas agrícolas declaradas con cultivos elegibles para esta operación en la solicitud de pago deberán estar certificadas bajo el método de producción ecológica.	5,91	5,91	1,00	1,00	1,00	1,00	0,00 €	1,00	0,00 €	SI

**INCIDENCIAS****INCIDENCIA DESCRIPCIÓN**

- 80402 El solicitante no está inscrito en SIPEA como operador ecológico
- 80403 Explotación no inscrita en SIPEA o con superficie certificada cero.(anexo I, Orden 26 mayo 2015).  
Ref:1700000007024537 Recinto:41-068-058-00008-006 Cultivo:101000 OLIVAR-SIN VARIEDAD Secano



**APELLIDOS Y NOMBRE / RAZÓN SOCIAL**

SEGURA MANCHA FELICIANA

**NIF**

\*\*\*\*7480\*

**EXPEDIENTE**

1236837

**ANUALIDAD DE PAGO**

4ª

**IMPORTES POR ANUALIDAD**

	2015	2016	2017	2018	2019
IMPORTE MÁXIMO SUBVENCIONABLE	0,00 €	0,00 €	0,00 €	1.811,98 €	1.811,98 €
IMPORTE MEDIO DE TRANSFERENCIA (€/ha)	0,00 €	0,00 €	0,00 €	90,69 €	90,69 €

**RESUMEN DE UNIDADES**

Cód	GRUPO DE PAGO	Sup. Dec. Admisible (ha)	Sup. Comprometida (ha)	Sup. ajustada compromiso (1) (ha)	% sobredec.	Sup. Propuesta (ha)	Importe Declarado	Importe Topado	Importe Propuesto	Importe tras sobredec.
51	AGRICULTURA MONTAÑA OLIVAR	19,98		19,98	0,00	19,98	2.280,52	1.811,98	1.811,98	1.811,98
	<b>TOTAL</b>	19,98	19,98	19,98		19,98	2.280,52	1.811,98	1.811,98	1.811,98

**RECINTOS PROPUESTOS**

REF.	REFERENCIA SIGPAC	CULTIVO	DESCRIPCIÓN CULTIVO	S/R	G.PAGO	PEND. MEDIA (%)	SUP. ADMISIBLE (ha)	SUP. COMPROM. (ha)	SUP. AJUSTADA COMPROM. (1) (ha)	SUP. CONY. SIGPAC (ha)	SUP. CERTIF. (ha)	SUP. CAMPO (ha)	SUP. CAMPO DETER. CULT. (ha)	SUP. DEC. REDUCIDA (ha)	SUP. PROPUESTA (ha)
1700000007024523	41-068-058-00015-002	101000	OLIVAR-SIN VARIEDAD	S	51	22,73	18,15	18,15	18,15		0,00			18,15	18,15
1700000007024524	41-068-058-00014-007	101000	OLIVAR-SIN VARIEDAD	S	51	20,14	1,83	1,83	1,83		0,00			1,83	1,83

**RESUMEN DE PAGOS**

IMPORTE ( Euros )				
	PROPUESTO	FEADER (Eje 2)	MAPA	CAGPDS
Propuesto	0,00	0,00	0,00	0,00

**APLICACIÓN DE REDUCCIONES Y SANCIONES**

Importe Calculado	Importe prereduc.	Admisibilidad y compromisos	Presentación tardía	Omisión declaración	Condicionalidad	PROPUESTO	FEADER (Eje 2)	MAPA	CAGPDS	
1.811,98	0,00	100,00	0,00	0,00	0,00	0,00	0,00	0,00	0,00	
<b>TOTAL</b>							0,00	0,00	0,00	0,00

**DETALLE DE REDUCCIONES Y SANCIONES POR INCUMPLIMIENTOS DE ADMISIBILIDAD Y COMPROMISOS**

Tipo	Compromiso	Sup. Calculada	Sup. Incumpl.	Factor Alcance (2)	Coef. Línea Base	Coef. Acumulación	Coef. Reiteración	Importe Ayuda	Factor Sanción	Importe Sanción	Aplicado
B1	Las parcelas agrícolas declaradas con cultivos elegibles para esta operación en la solicitud de pago deberán estar certificadas bajo el método de producción ecológica.	19,98	19,98	1,00	1,00	1,00	1,00	0,00 €	1,00	0,00 €	SI

**INCIDENCIAS****INCIDENCIA DESCRIPCIÓN**

- 80402 El solicitante no está inscrito en SIPEA como operador ecológico
- 80403 Explotación no inscrita en SIPEA o con superficie certificada cero.(anexo I, Orden 26 mayo 2015).  
Ref:1700000007024524 Recinto:41-068-058-00014-007 Cultivo:101000 OLIVAR-SIN VARIEDAD Secano  
Ref:1700000007024523 Recinto:41-068-058-00015-002 Cultivo:101000 OLIVAR-SIN VARIEDAD Secano

Sevilla, a 13 de diciembre de 2019

Jefe/a del Servicio de Ayudas de Medidas de Acompañamiento

Fdo.: Manuel Aguilar Reyes





## Operación 10.1.12: Agricultura de montaña con orientación ecológica en olivar.

<u>INCIDENCIA</u>	<u>LITERAL DE INCIDENCIA</u>	<u>EFECTO</u>
1	Solicitud cuyo titular se encuentra entre los excluidos.(Real Decreto 1075/2014 de 19 de diciembre, art.7)	Informativo
3	Fecha de presentación tardía (art 6 de la orden de 12 de marzo de 2015)	Aplica Reducción por presentación tardía.
60	Solicitante que no existe en la relación de cuentas bancarias válidas según el O.P.(Real Decreto 1075/2014 de 19 de diciembre)	Informativo
64	La cuenta bancaria declarada no existe para el CIF/NIF del solicitante en la relación de cuentas bancarias válidas según el O.P.(Real Decreto 1075/2014 de 19 de diciembre)	Informativo
201	No existe la provincia declarada en los recintos o existe y es un valor no admitido.(Real Decreto 1075/2014 de 19 de diciembre, art.92)	Recinto no admisible
208	Misma parcela agrícola en varios recintos con diferentes códigos de productos o variedades/especies/tipos o líneas de ayuda solicitadas o sistemas de explotación.(Real Decreto 1075/2014 de 19 de diciembre, art.3)	Recinto no admisible
210	Recinto perteneciente a otra Comunidad Autónoma.(Real Decreto 1075/2014 de 19 de diciembre, art.99)	Recinto no admisible
211	No existe código de municipio declarado en el recinto o existe y es un valor no admitido para la provincia.(Real Decreto 1075/2014 de 19 de diciembre, art.92)	Recinto no admisible
212	No existe código de agregado declarado en el recinto o existe y es un valor no admitido para el municipio.(Real Decreto 1075/2014 de 19 de diciembre, art.92)	Recinto no admisible
213	No existe código de zona declarado en el recinto o existe y es un valor no admitido para el agregado.(Real Decreto 1075/2014 de 19 de diciembre, art.92)	Recinto no admisible
214	No existe código de polígono declarado en el recinto o existe y es un valor no admitido para la zona.(Real Decreto 1075/2014 de 19 de diciembre, art.92)	Recinto no admisible
215	No existe código de parcela declarado en el recinto o existe y es un valor no admitido para el polígono.(Real Decreto 1075/2014 de 19 de diciembre, art.92)	Recinto no admisible
216	No existe código de recinto declarado o existe y es un valor no admitido para la parcela.(Real Decreto 1075/2014 de 19 de diciembre, art.92)	Recinto no admisible
218	La superficie total declarada sobre un mismo recinto en el conjunto de los expedientes, no puede superar la superficie total que el SIGPAC establece para ese recinto.	Ajusta superficie y penaliza por sobredeclaración
219	Superficie declarada sobre un mismo recinto, en un mismo expediente, mayor que la superficie total del recinto SIGPAC.	Ajusta superficie y penaliza por sobredeclaración
226	Recinto abandonado según SIGPAC por el que solicita alguna ayuda.(Real Decreto 1075/2014 de 19 de diciembre, art.12)	Recinto no admisible
240	Régimen de tenencia nulo o con un valor no admitido.(Real Decreto 1075/2014 de 19 de diciembre, art.92)	Recinto no admisible
242	Recinto declarado que se encuentra entre los recintos no declarables.(Real Decreto 1075/2014 de 19 de diciembre)	Recinto no admisible
252	Sistema de explotación nulo o con un valor no admitido.(Real Decreto 1075/2014 de 19 de diciembre, art.92)	Recinto no admisible
253	Recinto con valores no coherentes de superficies declarada y administrativa.(Real Decreto 1075/2014 de 19 de diciembre, art.92)	Recinto no admisible
256	Solicitud con recintos declarados en campaña anterior y no declarados en campaña actual con una reducción por omisión de superficie superior al 3%.(Real Decreto 1075/2014 de 19 de diciembre, art.92)	Se aplica el porcentaje de reducción calculado
4012	Existen líneas de declaración de la solicitud que presentan solapes de superficie gráfica con líneas de declaración de otras solicitudes.	Ajusta superficie y penaliza por sobredeclaración
80402	El solicitante no está inscrito en SIPEA como operador ecológico (anexo I, Orden 26 mayo 2015).	Exclusión expediente operación.
80403	Explotación no inscrita en SIPEA o con superficie certificada cero.(anexo I, Orden 26 mayo 2015).	Reducción por admisibilidad
80404	Recinto declarado que no cumple en su totalidad con las normas de producción ecológica (anexo I, Orden 26 mayo 2015).	Reducción por admisibilidad
80405	Cultivo, variedad, regimen y/o uso del recinto SIGPAC no compatible con la operación (anexo III.I, Orden 26 mayo 2015)	Recinto no admisible
80406	Superficie admisible para la ayuda menor que la mínima requerida (anexo I, Orden 26 mayo 2015).	Titular no admisible al régimen
80407	Recinto incompatible por estar solicitado para otra submedida (anexo II, Orden 26 mayo 2015)	Recinto no admisible
80410	El solicitante se encuentra en situación de retirada de la certificación por su organismo de control (anexo I, Orden 26 mayo 2015).	Exclusión expediente operación.
80411	Pendiente media del recinto no supera el 20% (anexo I, Orden 26 mayo 2015).	Recinto no admisible
80412	La superficie resuelta para el grupo de pago no supera la mínima requerida	Recinto no admisible.
80420	Expediente que no renueva el 80% del número de unidades comprometidas. (art.10.1., Orden 26 mayo 2015).	Exclusión expediente operación.
80421	Solicita recinto que no está comprometido para la operación.	Recinto no admisible
80422	El grupo de cultivo declarado en el recinto no coincide con el grupo de cultivo existente en el Organismo de Certificación.	Recinto no admisible.
80423	Pendiente media del recinto comprometido en la campaña anterior no supera el 20% (anexo I, Orden 26 mayo 2015).	Recinto a caducar
86001	Expediente afectado por condicionalidad (art. 28 de orden de 26 de mayo de 2015)	Aplica Reducción por condicionalidad

<b><u>INCIDENCIA</u></b>	<b><u>LITERAL DE INCIDENCIA</u></b>	<b><u>EFECTO</u></b>
86003	Expediente sin compromisos vigentes.(art.22.1. y 22.7. de la Orden 26 mayo 2015)	Titular no admisible
86008	Expediente con caducidad aplicada	Expediente con caducidad aplicada
86011	Expediente con caducidad por generar	Generar Caducidad
87000	Expedientes que NO facilita control de campo.	Exclusión expediente operación
87001	Expediente que tiene un segundo año de pago cero	Exclusión expediente operación

Sevilla, a 13 de diciembre de 2019

Jefe/a del Servicio de Ayudas de Medidas de Acompañamiento



Fdo.: Manuel Aguilar Reyes

